DATE DESPRE IMOBILUL NR. 1344

Oficiul de Cadastru şi Publicitate Imobiliară SUCEAVA
Biroul de Cadastru şi Publicitate Imobiliară Campulung Moldovenesc

A. Partea I. Descrierea imobilului

TEREN Extravilan

Adresa: Jud. Suceava

Nr. Crt	Nr cadastral Nr. topografic	Suprafaţa* (mp)	Observaţii / Referinţe
A1		3.535	Sector cadastral:2 Teren imprejmuit;

B. Partea II. Proprietari şi acte

Inscrieri privitoare la dreptul de proprietate şi alte drepturi reale		Referinţe
/		
Act Normativ nr. 7, din 13/03/1996 emis de Parlamentul Romaniei (Lege);		
B1	Inscrierea provizorie, drept de PROPRIETATE, dobandit prin Lege, cota actuala 1/1, cota initiala 1/1	A1
	1) **COMUNA VAMA**, CIF:4326698	

C. Partea III. SARCINI .

Inscrieri privind dezmembramintele dreptului de proprietate, drepturi reale de garanţie şi sarcini	Referinţe
NU SUNT	

Document care conține date cu caracter personal, protejat de prevederile Regulamentului (UE) nr. 679/2016 și Legii 190/2018

Anexa Nr. 1 La Partea I

Teren

Nr cadastral	Suprafaţa (mp)*	Observaţii / Referinţe
	3.535	

* Suprafaţa este determinată in planul de proiecţie Stereo 70.

DETALII LINIARE IMOBIL

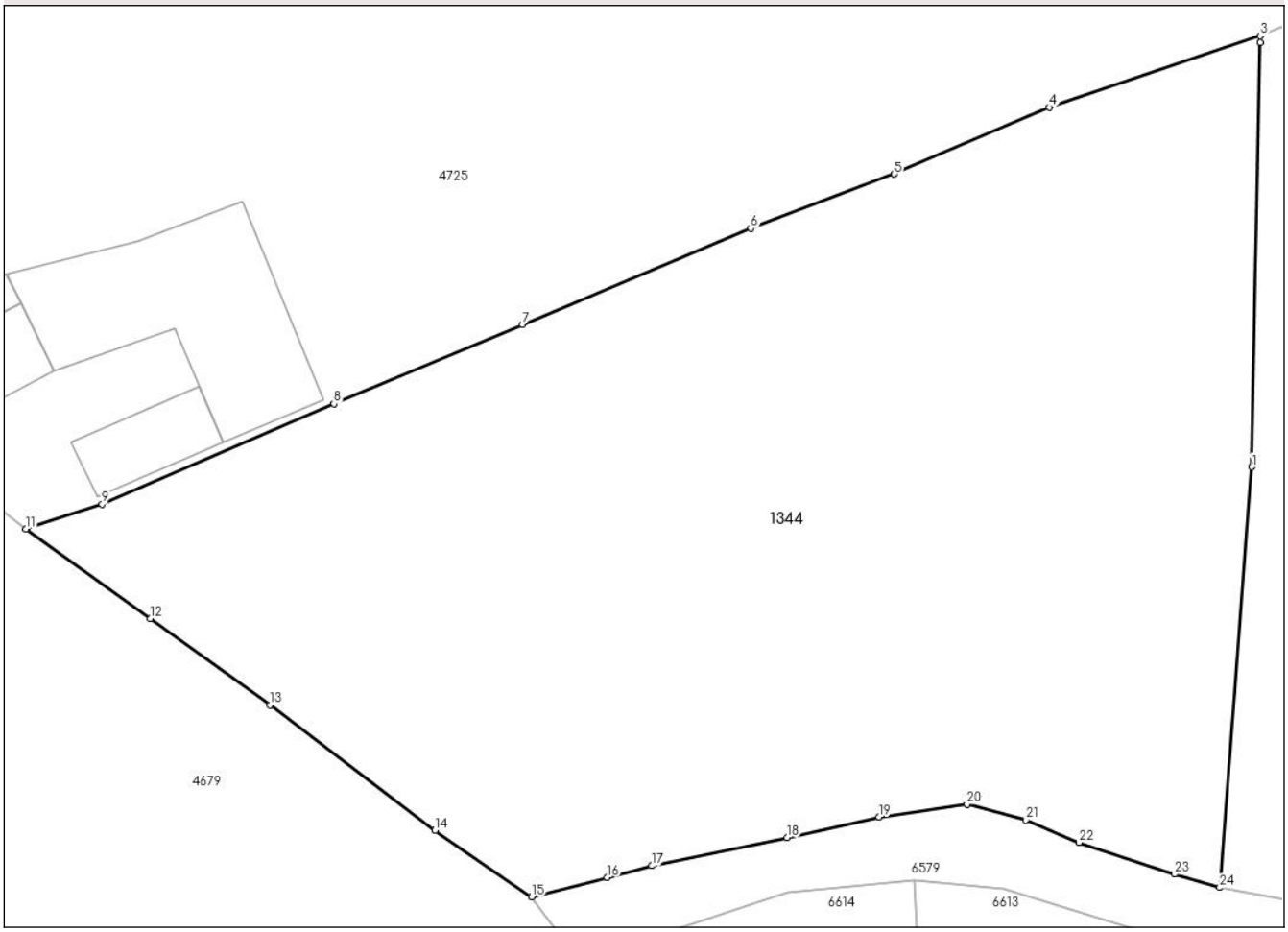

Date referitoare la teren

Crt	Categorie folosință	Intra vilan	Suprafaţa (mp)	Tarla	Parcelă	Nr. topo	Observaţii / Referinţe
1	arabil	NU	3.535	-	1A	-	

Lungime Segmente

1) Valorile lungimilor segmentelor sunt obţinute din proiecţie în plan.

Punct început	X / Y	Punct sfârşit	X / Y	Lungime segment (** (m)
1	550.185,645 677.683,005	2	550.186,275 677.714,886	31.887
3	550.186,262 677.715,399	4	550.170,384 677.710,047	16.755
5	550.158,733 677.705,02	6	550.147,93 677.700,933	11.55
7	550.130,758 677.693,698	8	550.116,557 677.687,751	15.396
9	550.099,105 677.680,212	10	550.093,467 677.678,385	5.926

Punct început	X / Y	Punct sfârşit	X / Y	Lungime segment (** (m)
2	550.186,275 677.714,886	3	550.186,262 677.715,399	0.513
4	550.170,384 677.710,047	5	550.158,733 677.705,02	12.69
6	550.147,93 677.700,933	7	550.130,758 677.693,698	18.634
8	550.116,557 677.687,751	9	550.099,105 677.680,212	19.011
10	550.093,467 677.678,385	11	550.093,368 677.678,346	0.106

Document care conține date cu caracter personal, protejat de prevederile Regulamentului (UE) nr. 679/2016 și Legii 190/2018

Punct început	X / Y	Punct sfârşit	X / Y	Lungime segment (** (m)
11	550.093,368 677.678,346	12	550.102,738 677.671,615	11.537
13	550.111,719 677.665,103	14	550.124,157 677.655,675	15.607
15	550.131,431 677.650,677	16	550.137,116 677.652,148	5.872
17	550.140,469 677.653,016	18	550.150,663 677.655,134	10.412
19	550.157,592 677.656,683	20	550.164,206 677.657,635	6.682
21	550.168,652 677.656,455	22	550.172,622 677.654,757	4.318
23	550.179,833 677.652,379	24	550.183,223 677.651,376	3.535

Punct început	X / Y	Punct sfârşit	X / Y	Lungime segment (** (m)
12	550.102,738 677.671,615	13	550.111,719 677.665,103	11.093
14	550.124,157 677.655,675	15	550.131,431 677.650,677	8.826
16	550.137,116 677.652,148	17	550.140,469 677.653,016	3.464
18	550.150,663 677.655,134	19	550.157,592 677.656,683	7.1
20	550.164,206 677.657,635	21	550.168,652 677.656,455	4.6
22	550.172,622 677.654,757	23	550.179,833 677.652,379	7.593
24	550.183,223 677.651,376	1	550.185,645 677.683,005	31.722

**** Lungimile segmentelor sunt determinate în planul de proiecţie Stereo 70 şi sunt rotunjite la 1 milimetru.**
***** Distanţa dintre puncte este formată din segmente cumulate ce sunt mai mici decât valoarea 1 milimetru.**

Document care conține date cu caracter personal, protejat de prevederile Regulamentului (UE) nr. 679/2016 și Legii 190/2018

DATE DESPRE IMOBILUL NR. 4683

Oficiul de Cadastru şi Publicitate Imobiliară SUCEAVA
Biroul de Cadastru şi Publicitate Imobiliară Campulung Moldovenesc

A. Partea I. Descrierea imobilului

TEREN Extravilan

Adresa: Jud. Suceava

Nr. Crt	Nr cadastral Nr. topografic	Suprafaţa* (mp)	Observaţii / Referinţe
A1		2.479	Sector cadastral:2 Teren imprejmuit;

B. Partea II. Proprietari şi acte

Inscrieri privitoare la dreptul de proprietate şi alte drepturi reale		Referinţe
/		
Act Normativ nr. 7, din 13/03/1996 emis de Parlamentul Romaniei (Lege);		
B1	Inscrierea provizorie, drept de PROPRIETATE, dobandit prin Lege, cota actuala 1/1, cota initiala 1/1	A1
	1) **COMUNA VAMA**, CIF:4326698, Proprietar neidentificat.	

C. Partea III. SARCINI .

Inscrieri privind dezmembramintele dreptului de proprietate, drepturi reale de garanţie şi sarcini	Referinţe
NU SUNT	

Anexa Nr. 1 La Partea I

Teren

Nr cadastral	Suprafaţa (mp)*	Observaţii / Referinţe
	2.479	

* Suprafaţa este determinată in planul de proiecţie Stereo 70.

DETALII LINIARE IMOBIL

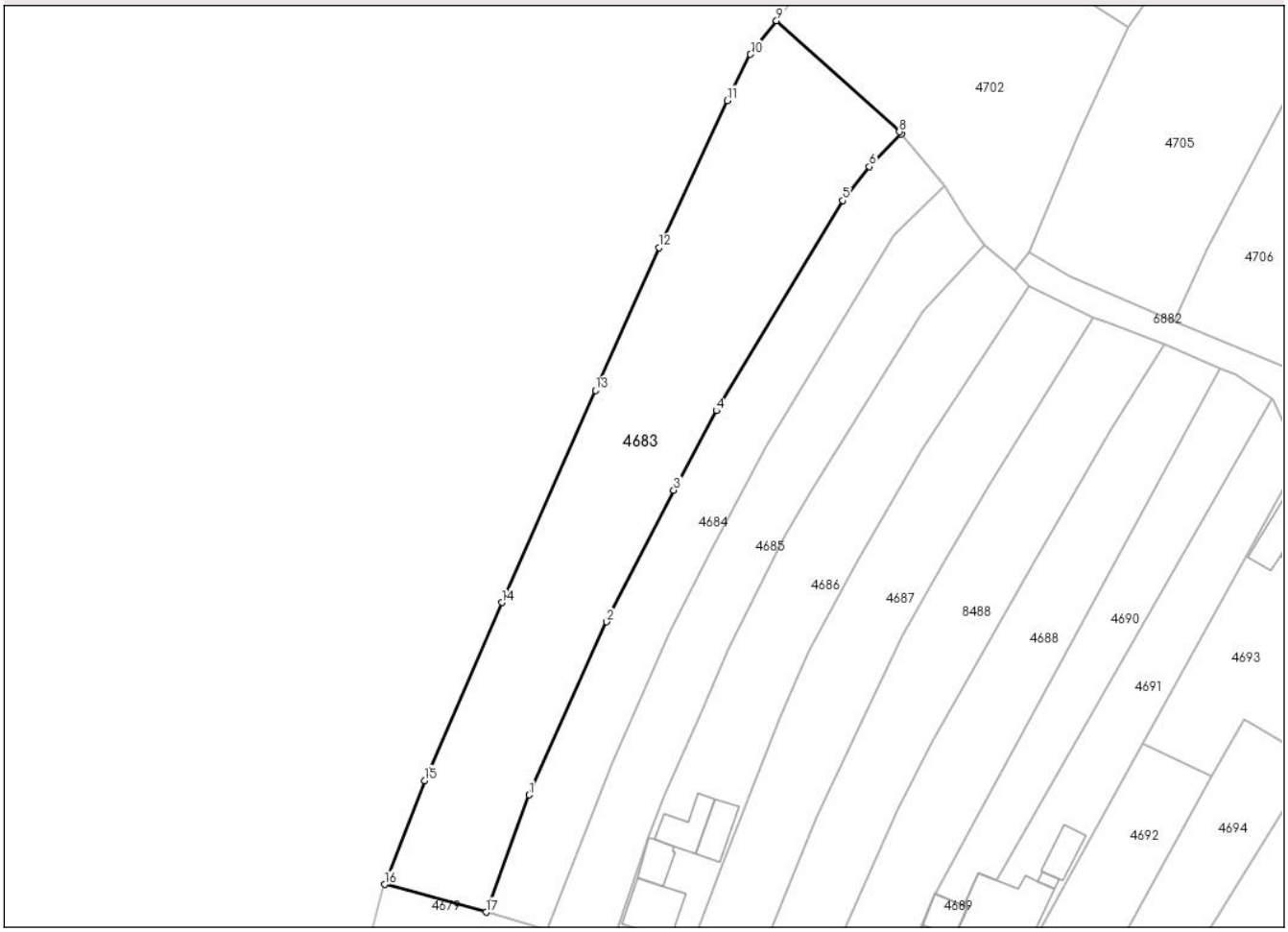

Date referitoare la teren

Crt	Categorie folosință	Intra vilan	Suprafaţa (mp)	Tarla	Parcelă	Nr. topo	Observaţii / Referinţe
1	arabil	NU	2.479	-	1A	-	

Lungime Segmente
1) Valorile lungimilor segmentelor sunt obţinute din proiecţie în plan.

Punct început	X / Y	Punct sfârşit	X / Y	Lungime segment (** (m)
1	549.700,544 677.856,584	2	549.712,215 677.882,552	28.47
2	549.712,215 677.882,552	3	549.722,294 677.902,323	22.192
3	549.722,294 677.902,323	4	549.728,696 677.914,265	13.55
4	549.728,696 677.914,265	5	549.747,673 677.945,797	36.802
5	549.747,673 677.945,797	6	549.751,697 677.950,888	6.489

Document care conține date cu caracter personal, protejat de prevederile Regulamentului (UE) nr. 679/2016 și Legii 190/2018

Punct început	X / Y	Punct sfârşit	X / Y	Lungime segment (** (m)
6	549.751,697 677.950,888	7	549.756,525 677.955,748	6.851
7	549.756,525 677.955,748	8	549.756,205 677.956,134	0.502
8	549.756,205 677.956,134	9	549.737,732 677.972,789	24.872
9	549.737,732 677.972,789	10	549.733,839 677.967,742	6.374
10	549.733,839 677.967,742	11	549.730,311 677.960,825	7.765
11	549.730,311 677.960,825	12	549.720,103 677.938,705	24.362
12	549.720,103 677.938,705	13	549.710,522 677.917,299	23.452
13	549.710,522 677.917,299	14	549.696,452 677.885,469	34.801
14	549.696,452 677.885,469	15	549.684,841 677.858,753	29.13
15	549.684,841 677.858,753	16	549.678,852 677.843,154	16.709
16	549.678,852 677.843,154	17	549.694,123 677.838,987	15.829
17	549.694,123 677.838,987	1	549.700,544 677.856,584	18.732

** Lungimile segmentelor sunt determinate în planul de proiecţie Stereo 70 şi sunt rotunjite la 1 milimetru.
*** Distanţa dintre puncte este formată din segmente cumulate ce sunt mai mici decât valoarea 1 milimetru.

Document care conține date cu caracter personal, protejat de prevederile Regulamentului (UE) nr. 679/2016 și Legii 190/2018

DATE DESPRE IMOBILUL NR. 4684

Oficiul de Cadastru şi Publicitate Imobiliară SUCEAVA
Biroul de Cadastru şi Publicitate Imobiliară Campulung Moldovenesc

A. Partea I. Descrierea imobilului

TEREN Extravilan

Adresa: Nr. fn, Jud. Suceava

Nr. Crt	Nr cadastral Nr. topografic	Suprafaţa* (mp)	Observaţii / Referinţe
A1	35162	Din acte: 1.158 Masurata: 1.222	Sector cadastral:2 Teren imprejmuit; imprejmuit cu gard

B. Partea II. Proprietari şi acte

Inscrieri privitoare la dreptul de proprietate şi alte drepturi reale		Referinţe
18023 / 05/11/2021		
Act Notarial nr. 2183, din 04/10/2021 emis de B.I.N. Şcraba Luminiţa Ana Maria (act administrativ nr 10475 din 14-09-2021, emis de Primaria comunei Vama);		
B1	se noteaza posesia faptica	A1
	1) **NIGA VIOREL-SORINEL**	
/		
Act Normativ nr. 7, din 13/03/1996 emis de PARLAMENTUL ROMANIEI (Lege);		
B2	Intabulare, drept de PROPRIETATE, dobandit prin Lege, cota actuala 1/1, cota initiala 1/1	A1
	1) **NEIDENTIFICAT NEIDENTIFICAT**, Lipsa C.N.P.	

C. Partea III. SARCINI .

Inscrieri privind dezmembramintele dreptului de proprietate, drepturi reale de garanţie şi sarcini	Referinţe
NU SUNT	

Anexa Nr. 1 La Partea I

Teren

Nr cadastral	Suprafaţa (mp)*	Observaţii / Referinţe
35162	Din acte: 1.158 Masurata: 1.222	imprejmuit cu gard

* Suprafaţa este determinată in planul de proiecţie Stereo 70.

DETALII LINIARE IMOBIL

Date referitoare la teren

Crt	Categorie folosință	Intra vilan	Suprafaţa (mp)	Tarla	Parcelă	Nr. topo	Observaţii / Referinţe
1	faneata	NU	1.222	-	1F	-	

Lungime Segmente
1) Valorile lungimilor segmentelor sunt obţinute din proiecţie în plan.

Punct început	X / Y	Punct sfârşit	X / Y	Lungime segment (** (m)
1	549.762,987 677.947,957	2	549.756,525 677.955,748	10.122
2	549.756,525 677.955,748	3	549.751,697 677.950,888	6.851
3	549.751,697 677.950,888	4	549.747,673 677.945,797	6.489
4	549.747,673 677.945,797	5	549.728,696 677.914,265	36.802
5	549.728,696 677.914,265	6	549.722,294 677.902,323	13.55

Document care conține date cu caracter personal, protejat de prevederile Regulamentului (UE) nr. 679/2016 și Legii 190/2018

Punct început	X / Y	Punct sfârşit	X / Y	Lungime segment (** (m)
6	549.722,294 677.902,323	7	549.712,215 677.882,552	22.192
7	549.712,215 677.882,552	8	549.700,544 677.856,584	28.47
8	549.700,544 677.856,584	9	549.694,123 677.838,987	18.732
9	549.694,123 677.838,987	10	549.703,166 677.836,358	9.417
10	549.703,166 677.836,358	11	549.713,127 677.861,342	26.896
11	549.713,127 677.861,342	12	549.721,814 677.881,254	21.724
12	549.721,814 677.881,254	13	549.727,87 677.893,405	13.577
13	549.727,87 677.893,405	14	549.736,086 677.908,766	17.42
14	549.736,086 677.908,766	15	549.755,451 677.940,584	37.248
15	549.755,451 677.940,584	1	549.762,987 677.947,957	10.543

** Lungimile segmentelor sunt determinate în planul de proiecţie Stereo 70 şi sunt rotunjite la 1 milimetru.
*** Distanţa dintre puncte este formată din segmente cumulate ce sunt mai mici decât valoarea 1 milimetru.

Document care conține date cu caracter personal, protejat de prevederile Regulamentului (UE) nr. 679/2016 și Legii 190/2018

DATE DESPRE IMOBILUL NR. 4685

Oficiul de Cadastru şi Publicitate Imobiliară SUCEAVA
Biroul de Cadastru şi Publicitate Imobiliară Campulung Moldovenesc

A. Partea I. Descrierea imobilului

TEREN Extravilan

Adresa: Jud. Suceava

Nr. Crt	Nr cadastral Nr. topografic	Suprafaţa* (mp)	Observaţii / Referinţe
A1	37725	1.168	Sector cadastral:2 Teren neimprejmuit; împrejmuit partial cu gard: -gard şi drum acces, între punctele 17-18; -gard, între punctele 18-28; -gard şi str. Petru Rareş, între punctele 28-11; -neîmprejmuit (limită convenţională), în rest.

B. Partea II. Proprietari şi acte

Inscrieri privitoare la dreptul de proprietate şi alte drepturi reale		Referinţe
4087 / 17/03/2023		
Act Administrativ nr. 2234, din 28/02/2023 emis de Primaria comunei (act notarial nr 477 din 02-03-2023, emis de B. I. N. Şcraba Luminiţa Ana Maria;act notarial nr 10 din 09-05-2023, emis de B. Şcraba Luminiţa Ana Maria);		
B1	se noteaza posesia	A1
	1) **VAMAN GRIGORE-MIHAI**	
/		
Act Normativ nr. 7, din 03/02/2024 emis de PARLAMENTUL ROMANIEI (Lege);		
B2	Intabulare, drept de PROPRIETATE, dobandit prin Lege, cota actuala 1/1, cota initiala 1/1	A1
	1) **NEIDENTIFICAT NEIDENTIFICAT**, Lipsa C.N.P.	

C. Partea III. SARCINI .

Inscrieri privind dezmembramintele dreptului de proprietate, drepturi reale de garanţie şi sarcini	Referinţe
NU SUNT	

Anexa Nr. 1 La Partea I

Teren

Nr cadastral	Suprafaţa (mp)*	Observaţii / Referinţe
37725	1.168	împrejmuit partial cu gard: -gard şi drum acces, între punctele 17-18; -gard, între punctele 18-28; -gard şi str. Petru Rareş, între punctele 28-11; -neîmprejmuit (limită convenţională), în rest.

* Suprafaţa este determinată in planul de proiecţie Stereo 70.

DETALII LINIARE IMOBIL

Date referitoare la teren

Crt	Categorie folosință	Intra vilan	Suprafaţa (mp)	Tarla	Parcelă	Nr. topo	Observaţii / Referinţe
1	faneata	NU	1.168	-	1F	-	

Lungime Segmente

1) Valorile lungimilor segmentelor sunt obţinute din proiecţie în plan.

Punct început	X / Y	Punct sfârşit	X / Y	Lungime segment (** (m)
1	549.714,025 677.836,822	2	549.718,503 677.850,249	14.154
2	549.718,503 677.850,249	3	549.720,94 677.856,468	6.679
3	549.720,94 677.856,468	4	549.726,843 677.869,985	14.75
4	549.726,843 677.869,985	5	549.730,533 677.878,464	9.247

Document care conține date cu caracter personal, protejat de prevederile Regulamentului (UE) nr. 679/2016 și Legii 190/2018

Punct început	X / Y	Punct sfârşit	X / Y	Lungime segment (** (m)
5	549.730,533 677.878,464	6	549.739,096 677.895,566	19.126
6	549.739,096 677.895,566	7	549.743,265 677.902,61	8.185
7	549.743,265 677.902,61	8	549.749,557 677.912,706	11.896
8	549.749,557 677.912,706	9	549.759,747 677.929,182	19.372
9	549.759,747 677.929,182	10	549.768,901 677.939,154	13.537
10	549.768,901 677.939,154	11	549.766,29 677.942,826	4.505
11	549.766,29 677.942,826	12	549.762,987 677.947,957	6.102
12	549.762,987 677.947,957	13	549.755,451 677.940,584	10.543
13	549.755,451 677.940,584	14	549.736,086 677.908,766	37.248
14	549.736,086 677.908,766	15	549.727,87 677.893,405	17.42
15	549.727,87 677.893,405	16	549.721,814 677.881,254	13.577
16	549.721,814 677.881,254	17	549.713,127 677.861,342	21.724
17	549.713,127 677.861,342	18	549.703,166 677.836,358	26.896
18	549.703,166 677.836,358	19	549.713,21 677.833,439	10.459
19	549.713,21 677.833,439	1	549.714,025 677.836,822	3.48

** Lungimile segmentelor sunt determinate în planul de proiecţie Stereo 70 şi sunt rotunjite la 1 milimetru.
*** Distanţa dintre puncte este formată din segmente cumulate ce sunt mai mici decât valoarea 1 milimetru.

Document care conține date cu caracter personal, protejat de prevederile Regulamentului (UE) nr. 679/2016 și Legii 190/2018

DATE DESPRE IMOBILUL NR. 4686

Oficiul de Cadastru şi Publicitate Imobiliară SUCEAVA
Biroul de Cadastru şi Publicitate Imobiliară Campulung Moldovenesc

A. Partea I. Descrierea imobilului

TEREN Extravilan

Adresa: Jud. Suceava

Nr. Crt	Nr cadastral Nr. topografic	Suprafaţa* (mp)	Observaţii / Referinţe
A1		1.320	Sector cadastral:2 Teren imprejmuit;

B. Partea II. Proprietari şi acte

Inscrieri privitoare la dreptul de proprietate şi alte drepturi reale		Referinţe
/		
Act Normativ nr. 7, din 13/03/1996 emis de Parlamentul Romaniei (Lege);		
B1	Inscrierea provizorie, drept de PROPRIETATE, dobandit prin Lege, cota actuala 1/1, cota initiala 1/1	A1, A1.1, A1.2, A1.3, A1.4
	1) **COMUNA VAMA**, CIF:4326698, Proprietar neidentificat.	

C. Partea III. SARCINI .

Inscrieri privind dezmembramintele dreptului de proprietate, drepturi reale de garanţie şi sarcini	Referinţe
NU SUNT	

Document care conține date cu caracter personal, protejat de prevederile Regulamentului (UE) nr. 679/2016 și Legii 190/2018

Anexa Nr. 1 La Partea I

Teren

Nr cadastral	Suprafaţa (mp)*	Observaţii / Referinţe
	1.320	

* Suprafaţa este determinată in planul de proiecţie Stereo 70.

DETALII LINIARE IMOBIL

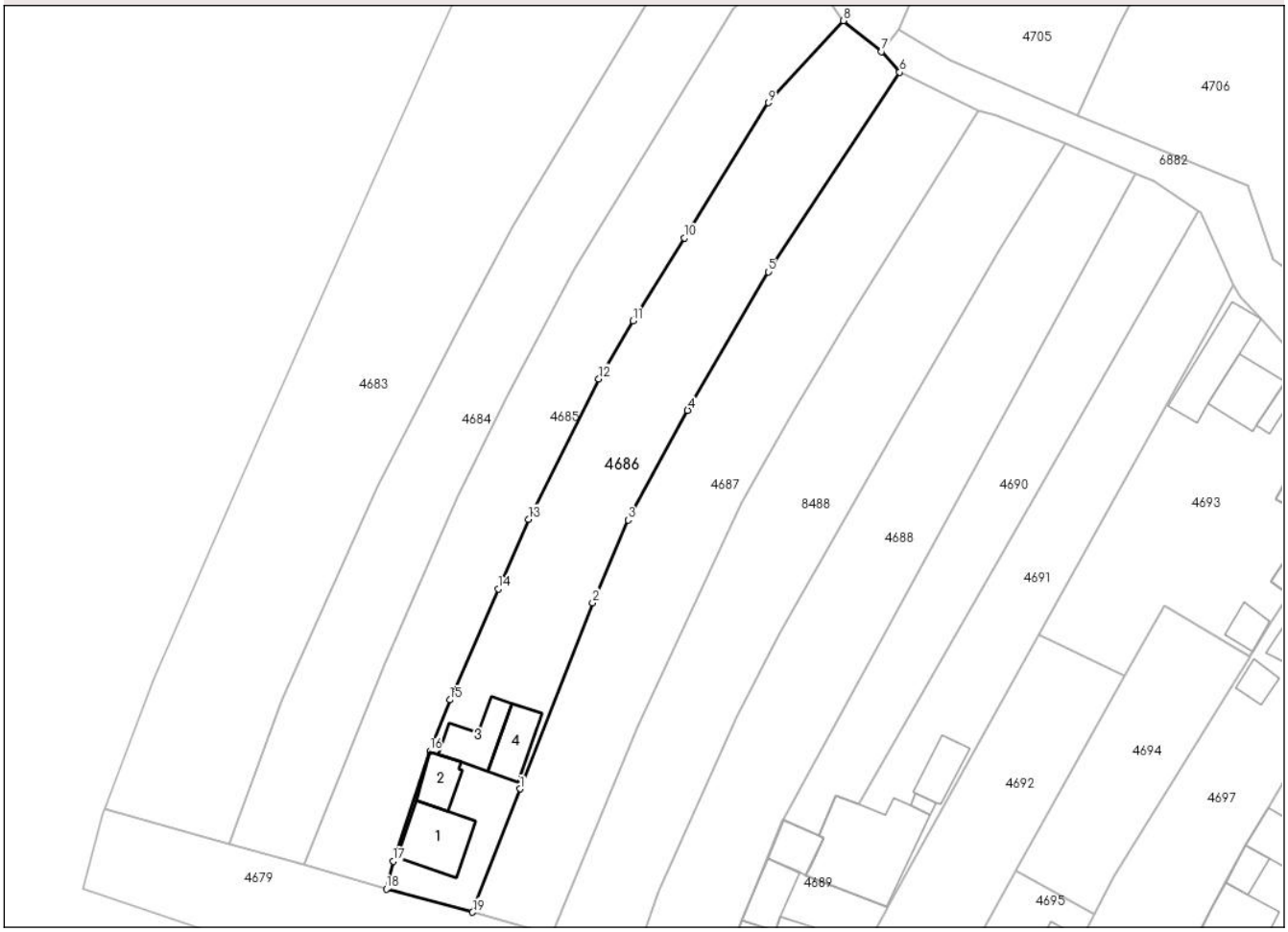

Date referitoare la teren

Crt	Categorie folosință	Intra vilan	Suprafaţa (mp)	Tarla	Parcelă	Nr. topo	Observaţii / Referinţe
1	curti constructii	NU	500	-	1CC	-	
2	faneata	NU	820	-	2F	-	

Date referitoare la construcţii

Crt	Număr	Destinaţie construcţie	Supraf. (mp)	Situaţie juridică	Observaţii / Referinţe
A1.1		constructii de locuinte	56	Fara acte	Nr. niveluri:1; S. construita la sol:56 mp; S. construita desfasurata:56 mp; casa
A1.2		constructii anexa	26	Fara acte	Nr. niveluri:1; S. construita la sol:26 mp; S. construita desfasurata:26 mp; anexa
A1.3		constructii anexa	39	Fara acte	Nr. niveluri:1; S. construita la sol:39 mp; S. construita desfasurata:39 mp; anexa
A1.4		constructii anexa	34	Fara acte	Nr. niveluri:1; S. construita la sol:34 mp; S. construita desfasurata:34 mp; anexa

Lungime Segmente

1) Valorile lungimilor segmentelor sunt obţinute din proiecţie în plan.

Punct început	X / Y	Punct sfârşit	X / Y	Lungime segment (** (m)

Punct început	X / Y	Punct sfârşit	X / Y	Lungime segment (** (m)
1	549.729,489 677.845,648	2	549.738,348 677.868,297	24.32
2	549.738,348 677.868,297	3	549.742,674 677.878,369	10.962
3	549.742,674 677.878,369	4	549.749,926 677.891,709	15.184
4	549.749,926 677.891,709	5	549.759,748 677.908,591	19.531
5	549.759,748 677.908,591	6	549.775,772 677.932,889	29.106
6	549.775,772 677.932,889	7	549.773,564 677.935,4	3.344
7	549.773,564 677.935,4	8	549.768,901 677.939,154	5.987
8	549.768,901 677.939,154	9	549.759,747 677.929,182	13.537
9	549.759,747 677.929,182	10	549.749,557 677.912,706	19.372
10	549.749,557 677.912,706	11	549.743,265 677.902,61	11.896
11	549.743,265 677.902,61	12	549.739,096 677.895,566	8.185
12	549.739,096 677.895,566	13	549.730,533 677.878,464	19.126
13	549.730,533 677.878,464	14	549.726,843 677.869,985	9.247
14	549.726,843 677.869,985	15	549.720,94 677.856,468	14.75
15	549.720,94 677.856,468	16	549.718,503 677.850,249	6.679
16	549.718,503 677.850,249	17	549.714,025 677.836,822	14.154
17	549.714,025 677.836,822	18	549.713,21 677.833,439	3.48
18	549.713,21 677.833,439	19	549.723,72 677.830,62	10.881
19	549.723,72 677.830,62	1	549.729,489 677.845,648	16.097

** Lungimile segmentelor sunt determinate în planul de proiecţie Stereo 70 şi sunt rotunjite la 1 milimetru.
*** Distanţa dintre puncte este formată din segmente cumulate ce sunt mai mici decât valoarea 1 milimetru.

Document care conține date cu caracter personal, protejat de prevederile Regulamentului (UE) nr. 679/2016 și Legii 190/2018

DATE DESPRE IMOBILUL NR. 4687

Oficiul de Cadastru şi Publicitate Imobiliară SUCEAVA
Biroul de Cadastru şi Publicitate Imobiliară Campulung Moldovenesc

A. Partea I. Descrierea imobilului

TEREN Extravilan

Adresa: Jud. Suceava

Nr. Crt	Nr cadastral Nr. topografic	Suprafaţa* (mp)	Observaţii / Referinţe
A1	38052	1.250	Sector cadastral:2 Teren neimprejmuit; partial imprejmuit

B. Partea II. Proprietari şi acte

Inscrieri privitoare la dreptul de proprietate şi alte drepturi reale		Referinţe
17106 / 19/10/2023		
Act Notarial nr. 2214, din 06/10/2023 emis de BIN Scraba Luminita Ana Maria (act administrativ nr Certificat fiscal nr. 10638 din 06-10-2023, emis de Primaria comunei Vama;act administrativ nr Adeverinta nr. 10639 din 06-10-2023, emis de Comuna Vama);		
B1	se noteaza posesia ca bun propriu	A1
	1) **ALBU CORNELIA**	
/		
Act Normativ nr. 7, din 13/03/1996 emis de PARLAMENTUL ROMANIEI (Lege);		
B2	Intabulare, drept de PROPRIETATE, dobandit prin Lege, cota actuala 1/1, cota initiala 1/1	A1
	1) **NEIDENTIFICAT NEIDENTIFICAT**, Lipsa C.N.P.	

C. Partea III. SARCINI .

Inscrieri privind dezmembramintele dreptului de proprietate, drepturi reale de garanţie şi sarcini	Referinţe
NU SUNT	

Anexa Nr. 1 La Partea I

Teren

Nr cadastral	Suprafaţa (mp)*	Observaţii / Referinţe
38052	1.250	partial imprejmuit

* Suprafaţa este determinată in planul de proiecţie Stereo 70.

DETALII LINIARE IMOBIL

Date referitoare la teren

Crt	Categorie folosință	Intra vilan	Suprafaţa (mp)	Tarla	Parcelă	Nr. topo	Observaţii / Referinţe
1	faneata	NU	1.250	-	1F	-	

Lungime Segmente
1) Valorile lungimilor segmentelor sunt obţinute din proiecţie în plan.

Punct început	X / Y	Punct sfârşit	X / Y	Lungime segment (** (m)
1	549.785,356 677.928,266	2	549.775,772 677.932,889	10.641
2	549.775,772 677.932,889	3	549.759,748 677.908,591	29.106
3	549.759,748 677.908,591	4	549.749,926 677.891,709	19.531
4	549.749,926 677.891,709	5	549.742,674 677.878,369	15.184
5	549.742,674 677.878,369	6	549.738,348 677.868,297	10.962

Document care conține date cu caracter personal, protejat de prevederile Regulamentului (UE) nr. 679/2016 și Legii 190/2018

Punct început	X / Y	Punct sfârşit	X / Y	Lungime segment (** (m)
6	549.738,348 677.868,297	7	549.729,489 677.845,648	24.32
7	549.729,489 677.845,648	8	549.723,72 677.830,62	16.097
8	549.723,72 677.830,62	9	549.733,359 677.827,911	10.012
9	549.733,359 677.827,911	10	549.743,762 677.853,243	27.385
10	549.743,762 677.853,243	11	549.756,544 677.880,418	30.032
11	549.756,544 677.880,418	12	549.762,74 677.891,417	12.624
12	549.762,74 677.891,417	13	549.769,481 677.902,746	13.182
13	549.769,481 677.902,746	1	549.785,356 677.928,266	30.055

** Lungimile segmentelor sunt determinate în planul de proiecţie Stereo 70 şi sunt rotunjite la 1 milimetru.
*** Distanţa dintre puncte este formată din segmente cumulate ce sunt mai mici decât valoarea 1 milimetru.

Document care conține date cu caracter personal, protejat de prevederile Regulamentului (UE) nr. 679/2016 și Legii 190/2018

DATE DESPRE IMOBILUL NR. 4688

Oficiul de Cadastru şi Publicitate Imobiliară SUCEAVA
Biroul de Cadastru şi Publicitate Imobiliară Campulung Moldovenesc

A. Partea I. Descrierea imobilului

TEREN Extravilan

Adresa: Jud. Suceava

Nr. Crt	Nr cadastral Nr. topografic	Suprafaţa* (mp)	Observaţii / Referinţe
A1	32499	1.179	Sector cadastral:2 Teren neimprejmuit;

B. Partea II. Proprietari şi acte

Inscrieri privitoare la dreptul de proprietate şi alte drepturi reale		Referinţe
8011 / 28/05/2015		
Act Notarial nr. 618, din 27/05/2015 emis de Scraba Horia Ilie;		
B1	Se infiinteaza cartea funciara 32499 a imobilului cu numarul cadastral 32499/Vama, rezultat din dezmembrarea imobilului cu numarul cadastral 31633 inscris in cartea funciara 5271 (identificator electronic 31633);	A1
1362 / 26/01/2024		
Act Notarial nr. 291, din 25/01/2024 emis de Scraba Luminita Doru Paul (contract de cesiune);		
B4	Intabulare, drept de PROPRIETATE, dobandit prin Conventie, cota actuala 1/1, cota initiala 1/1	A1
	1) **ŞUHANI VASILE-DANIEL**	

C. Partea III. SARCINI

Inscrieri privind dezmembramintele dreptului de proprietate, drepturi reale de garanţie şi sarcini		Referinţe
13250 / 14/09/2015		
Act Notarial nr. 1158, din 11/09/2015 emis de Scraba Horia Ilie;		
C2	Intabulare, drept de UZUFRUCT VIAGER, dobandit prin Conventie, cota actuala 1/1, cota initiala 1/1	A1
	1) **ŞUHANI VIRGINIA**	
1362 / 26/01/2024		
Act Notarial nr. 291, din 25/01/2024 emis de Scraba Luminita Doru Paul (contract de cesiune);		
C6	Intabulare, drept de IPOTECA LEGALA, Valoare:0 corespunzatoare intretinerii neexecutate conform art.2386 alin.4 NCC, dobandit prin Conventie	A1
	1) **ŞUHANI VIRGINIA**	

Document care conține date cu caracter personal, protejat de prevederile Regulamentului (UE) nr. 679/2016 și Legii 190/2018

Anexa Nr. 1 La Partea I

Teren

Nr cadastral	Suprafaţa (mp)*	Observaţii / Referinţe
32499	1.179	

* Suprafaţa este determinată in planul de proiecţie Stereo 70.

DETALII LINIARE IMOBIL

Date referitoare la teren

Crt	Categorie folosință	Intra vilan	Suprafaţa (mp)	Tarla	Parcelă	Nr. topo	Observaţii / Referinţe
1	faneata	NU	1.179	-	1F	-	Imobil împrejmuit parţial cu gard

Lungime Segmente
1) Valorile lungimilor segmentelor sunt obţinute din proiecţie în plan.

Punct început	X / Y	Punct sfârşit	X / Y	Lungime segment (** (m)
1	549.804,44 677.920,585	2	549.795,971 677.924,192	9.205
2	549.795,971 677.924,192	3	549.787,967 677.911,441	15.055
3	549.787,967 677.911,441	4	549.776,238 677.891,144	23.442
4	549.776,238 677.891,144	5	549.761,15 677.864,664	30.477
5	549.761,15 677.864,664	6	549.755,889 677.854,391	11.542

Document care conține date cu caracter personal, protejat de prevederile Regulamentului (UE) nr. 679/2016 și Legii 190/2018

Punct început	X / Y	Punct sfârşit	X / Y	Lungime segment (** (m)
6	549.755,889 677.854,391	7	549.746,325 677.832,956	23.472
7	549.746,325 677.832,956	8	549.743,519 677.825,055	8.384
8	549.743,519 677.825,055	9	549.753,604 677.822,035	10.528
9	549.753,604 677.822,035	10	549.756,442 677.829,448	7.937
10	549.756,442 677.829,448	11	549.761,56 677.841,835	13.403
11	549.761,56 677.841,835	12	549.761,644 677.842,038	0.22
12	549.761,644 677.842,038	1	549.804,44 677.920,585	89.449

** Lungimile segmentelor sunt determinate în planul de proiecţie Stereo 70 şi sunt rotunjite la 1 milimetru.
*** Distanţa dintre puncte este formată din segmente cumulate ce sunt mai mici decât valoarea 1 milimetru.

Document care conține date cu caracter personal, protejat de prevederile Regulamentului (UE) nr. 679/2016 și Legii 190/2018

DATE DESPRE IMOBILUL NR. 4689

Oficiul de Cadastru şi Publicitate Imobiliară SUCEAVA
Biroul de Cadastru şi Publicitate Imobiliară Campulung Moldovenesc

A. Partea I. Descrierea imobilului

TEREN Extravilan

Adresa: Jud. Suceava

Nr. Crt	Nr cadastral Nr. topografic	Suprafaţa* (mp)	Observaţii / Referinţe
A1	32496	Din acte: 261 Masurata: 260	Sector cadastral:2 Teren imprejmuit;

Construcţii

Crt	Nr cadastral Nr. topografic	Adresa	Observaţii / Referinţe
A1.1	32496-C1	Jud. Suceava	Nr. niveluri:1; S. construita la sol:77 mp; S. construita desfasurata:77 mp; Casă de locuit cu parter, edificată în anul 1950, cu suprafaţa construită desfăşurată de 77 mp
A1.2	32496-C2	Jud. Suceava	Nr. niveluri:1; S. construita la sol:26 mp; S. construita desfasurata:26 mp; Grajd, edificat în anul 1950, cu suprafaţa construită desfăşurată de 26 mp

B. Partea II. Proprietari şi acte

Inscrieri privitoare la dreptul de proprietate şi alte drepturi reale		Referinţe
8011 / 28/05/2015		
Act Notarial nr. 618, din 27/05/2015 emis de Scraba Horia Ilie;		
B1	Se infiinteaza cartea funciara 32496 a imobilului cu numarul cadastral 32496/Vama, rezultat din dezmembrarea imobilului cu numarul cadastral 31633 inscris in cartea funciara 5271 (identificator electronic 31633);	A1, A1.1, A1.2
1363 / 26/01/2024		
Act Notarial nr. 291, din 25/01/2024 emis de Scraba Luminita Doru Paul;		
B4	Intabulare, drept de PROPRIETATE, dobandit prin Conventie, cota actuala 1/1, cota initiala 1/1	A1, A1.1, A1.2
	1) **ŞUHANI VASILE-DANIEL**	

C. Partea III. SARCINI

Inscrieri privind dezmembramintele dreptului de proprietate, drepturi reale de garanţie şi sarcini		Referinţe
13249 / 14/09/2015		
Act Notarial nr. 1158, din 11/09/2015 emis de Scraba Horia Ilie;		
C2	Intabulare, drept de UZUFRUCT VIAGER, dobandit prin Conventie, cota actuala 1/1, cota initiala 1/1	A1, A1.1, A1.2
	1) **SUHANI VIRGINIA**	
C4	Intabulare, drept de IPOTECA LEGALA, Valoare:0 conf.art.2386 alin.4 din NCC pentru plata rentei in bani corespunzatoare intretinerii neexecutate, dobandit prin Conventie	A1, A1.1, A1.2
	1) **SUHANI VIRGINIA**	

Document care conține date cu caracter personal, protejat de prevederile Regulamentului (UE) nr. 679/2016 și Legii 190/2018

Anexa Nr. 1 La Partea I

Teren

Nr cadastral	Suprafaţa (mp)*	Observaţii / Referinţe
32496	Din acte: 261 Masurata: 260	

* Suprafaţa este determinată in planul de proiecţie Stereo 70.

DETALII LINIARE IMOBIL

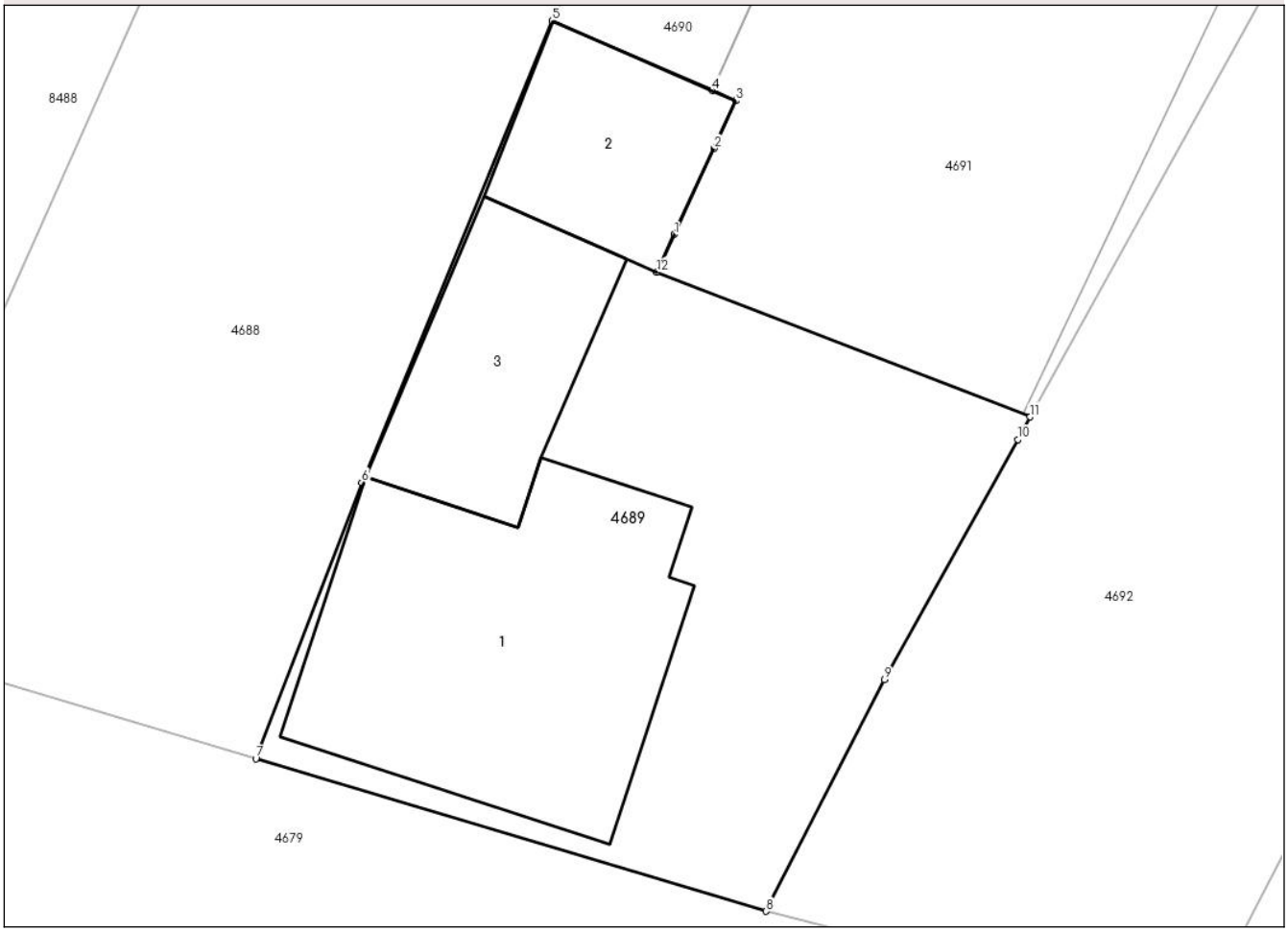

Date referitoare la teren

Crt	Categorie folosinţă	Intra vilan	Suprafaţa (mp)	Tarla	Parcelă	Nr. topo	Observaţii / Referinţe
1	curti constructii	NU	260	-	1CC	-	Imobil împrejmuit cu gard

Date referitoare la construcţii

Crt	Număr	Destinaţie construcţie	Supraf. (mp)	Situaţie juridică	Observaţii / Referinţe
A1.1	32496-C1	constructii de locuinte	77	Cu acte	Nr. niveluri:1; S. construita la sol:77 mp; S. construita desfasurata:77 mp; Casă de locuit cu parter, edificată în anul 1950, cu suprafaţa construită desfăşurată de 77 mp
A1.2	32496-C2	constructii anexa	26	Cu acte	Nr. niveluri:1; S. construita la sol:26 mp; S. construita desfasurata:26 mp; Grajd, edificat în anul 1950, cu suprafaţa construită desfăşurată de 26 mp
A1.3	32496-C3	constructii anexa	33	Fara acte	Nr. niveluri:1; S. construita la sol:33 mp; S. construita desfasurata:33 mp; Şură, edificată în anul 1950, cu suprafaţa construită desfăşurată de 33 mp

Document care conține date cu caracter personal, protejat de prevederile Regulamentului (UE) nr. 679/2016 și Legii 190/2018

Lungime Segmente
1) Valorile lungimilor segmentelor sunt obţinute din proiecţie în plan.

Punct început	X / Y	Punct sfârşit	X / Y	Lungime segment (** (m)
1	549.764,828 677.836,099	2	549.765,896 677.838,405	2.542
2	549.765,896 677.838,405	3	549.766,49 677.839,686	1.412
3	549.766,49 677.839,686	4	549.765,855 677.839,963	0.692
4	549.765,855 677.839,963	5	549.761,56 677.841,835	4.685
5	549.761,56 677.841,835	6	549.756,442 677.829,448	13.403
6	549.756,442 677.829,448	7	549.753,604 677.822,035	7.937
7	549.753,604 677.822,035	8	549.767,286 677.817,938	14.282
8	549.767,286 677.817,938	9	549.770,473 677.824,152	6.984
9	549.770,473 677.824,152	10	549.774,048 677.830,599	7.372
10	549.774,048 677.830,599	11	549.774,383 677.831,205	0.692
11	549.774,383 677.831,205	12	549.764,361 677.835,09	10.749
12	549.764,361 677.835,09	1	549.764,828 677.836,099	1.111

** Lungimile segmentelor sunt determinate în planul de proiecţie Stereo 70 şi sunt rotunjite la 1 milimetru.
*** Distanţa dintre puncte este formată din segmente cumulate ce sunt mai mici decât valoarea 1 milimetru.

Document care conține date cu caracter personal, protejat de prevederile Regulamentului (UE) nr. 679/2016 și Legii 190/2018

DATE DESPRE IMOBILUL NR. 4690

Oficiul de Cadastru şi Publicitate Imobiliară SUCEAVA
Biroul de Cadastru şi Publicitate Imobiliară Campulung Moldovenesc

A. Partea I. Descrierea imobilului

TEREN Extravilan

Adresa: Jud. Suceava

Nr. Crt	Nr cadastral Nr. topografic	Suprafaţa* (mp)	Observaţii / Referinţe
A1	32498	700	Sector cadastral:2 Teren imprejmuit;

B. Partea II. Proprietari şi acte

Inscrieri privitoare la dreptul de proprietate şi alte drepturi reale		Referinţe
13245 / 14/09/2015		
Act Notarial nr. 1159, din 11/09/2015 emis de Scraba Horia Ilie;		
B3	Intabulare, drept de PROPRIETATE, dobandit prin Conventie, cota actuala 1/1, cota initiala 1/1	A1
	1) **SUHANI CONSTANTIN** 2) **SUHANI DORINA**	

C. Partea III. SARCINI .

Inscrieri privind dezmembramintele dreptului de proprietate, drepturi reale de garanţie şi sarcini	Referinţe
NU SUNT	

Document care conține date cu caracter personal, protejat de prevederile Regulamentului (UE) nr. 679/2016 și Legii 190/2018

Anexa Nr. 1 La Partea I

Teren

Nr cadastral	Suprafaţa (mp)*	Observaţii / Referinţe
32498	700	

* Suprafaţa este determinată in planul de proiecţie Stereo 70.

DETALII LINIARE IMOBIL

Date referitoare la teren

Crt	Categorie folosință	Intra vilan	Suprafaţa (mp)	Tarla	Parcelă	Nr. topo	Observaţii / Referinţe
1	curti constructii	NU	23	-	1CC	-	
2	faneata	NU	677	-	2F	-	

Lungime Segmente
1) Valorile lungimilor segmentelor sunt obţinute din proiecţie în plan.

Punct început	X / Y	Punct sfârşit	X / Y	Lungime segment (** (m)
1	549.812,169 677.915,972	2	549.806,703 677.919,621	6.572
2	549.806,703 677.919,621	3	549.804,44 677.920,585	2.46
3	549.804,44 677.920,585	4	549.761,644 677.842,038	89.449
4	549.761,644 677.842,038	5	549.761,56 677.841,835	0.22

Document care conține date cu caracter personal, protejat de prevederile Regulamentului (UE) nr. 679/2016 și Legii 190/2018

Punct început	X / Y	Punct sfârşit	X / Y	Lungime segment (** (m)
5	549.761,56 677.841,835	6	549.765,855 677.839,963	4.685
6	549.765,855 677.839,963	7	549.768,025 677.844,876	5.37
7	549.768,025 677.844,876	8	549.770,73 677.843,835	2.898
8	549.770,73 677.843,835	1	549.812,169 677.915,972	83.191

** Lungimile segmentelor sunt determinate în planul de proiecţie Stereo 70 şi sunt rotunjite la 1 milimetru.
*** Distanţa dintre puncte este formată din segmente cumulate ce sunt mai mici decât valoarea 1 milimetru.

Document care conține date cu caracter personal, protejat de prevederile Regulamentului (UE) nr. 679/2016 și Legii 190/2018

DATE DESPRE IMOBILUL NR. 4691

Oficiul de Cadastru şi Publicitate Imobiliară SUCEAVA
Biroul de Cadastru şi Publicitate Imobiliară Campulung Moldovenesc

A. Partea I. Descrierea imobilului

TEREN Extravilan

Adresa: Jud. Suceava

Nr. Crt	Nr cadastral Nr. topografic	Suprafaţa* (mp)	Observaţii / Referinţe
A1	32497	Din acte: 800 Masurata: 816	Sector cadastral:2 Teren imprejmuit;

B. Partea II. Proprietari şi acte

Inscrieri privitoare la dreptul de proprietate şi alte drepturi reale		Referinţe
13247 / 14/09/2015		
Act Notarial nr. 1159, din 11/09/2015 emis de Scraba Horia Ilie;		
B3	Intabulare, drept de PROPRIETATE, dobandit prin Conventie, cota actuala 1/1, cota initiala 1/1	A1
	1) **SUHANI CONSTANTIN** 2) **SUHANI DORINA**	

C. Partea III. SARCINI .

Inscrieri privind dezmembramintele dreptului de proprietate, drepturi reale de garanţie şi sarcini	Referinţe
NU SUNT	

Document care conține date cu caracter personal, protejat de prevederile Regulamentului (UE) nr. 679/2016 și Legii 190/2018

Anexa Nr. 1 La Partea I

Teren

Nr cadastral	Suprafaţa (mp)*	Observaţii / Referinţe
32497	Din acte: 800 Masurata: 816	

* Suprafaţa este determinată in planul de proiecţie Stereo 70.

DETALII LINIARE IMOBIL

Date referitoare la teren

Crt	Categorie folosinţă	Intra vilan	Suprafaţa (mp)	Tarla	Parcelă	Nr. topo	Observaţii / Referinţe
1	curti constructii	NU	127	-	1CC	-	
2	faneata	NU	689	-	2F	-	

Date referitoare la construcţii

Crt	Număr	Destinaţie construcţie	Supraf. (mp)	Situaţie juridică	Observaţii / Referinţe
A1.4	32497-C4	constructii de locuinte	125	Fara acte	Nr. niveluri:2; S. construita la sol:125 mp; S. construita desfasurata:125 mp; Casă de locuit cu parter şi mansardă, edificată în anul 2000, cu suprafaţa construită desfăşurată de 202 mp
A1.5	32497-C5	constructii anexa	4	Fara acte	Nr. niveluri:1; S. construita la sol:4 mp; S. construita desfasurata:4 mp; Magazie, edificată în anul 2000, cu suprafaţa construită desfăşurată de 29 mp
A1.6		constructii anexa	29	Fara acte	Nr. niveluri:1; S. construita la sol:29 mp; S. construita desfasurata:29 mp;

Document care conține date cu caracter personal, protejat de prevederile Regulamentului (UE) nr. 679/2016 și Legii 190/2018

Lungime Segmente
1) Valorile lungimilor segmentelor sunt obţinute din proiecţie în plan.

Punct început	X / Y	Punct sfârşit	X / Y	Lungime segment (** (m)
1	549.765,855 677.839,963	2	549.766,49 677.839,686	0.692
2	549.766,49 677.839,686	3	549.765,896 677.838,405	1.412
3	549.765,896 677.838,405	4	549.764,828 677.836,099	2.542
4	549.764,828 677.836,099	5	549.764,361 677.835,09	1.111
5	549.764,361 677.835,09	6	549.774,383 677.831,205	10.749
6	549.774,383 677.831,205	7	549.792,767 677.864,363	37.913
7	549.792,767 677.864,363	8	549.802,173 677.881,28	19.356
8	549.802,173 677.881,28	9	549.816,458 677.906,986	29.408
9	549.816,458 677.906,986	10	549.812,435 677.915,794	9.683
10	549.812,435 677.915,794	11	549.812,169 677.915,972	0.32
11	549.812,169 677.915,972	12	549.770,73 677.843,835	83.191
12	549.770,73 677.843,835	13	549.768,025 677.844,876	2.898
13	549.768,025 677.844,876	1	549.765,855 677.839,963	5.37

** Lungimile segmentelor sunt determinate în planul de proiecţie Stereo 70 şi sunt rotunjite la 1 milimetru.
*** Distanţa dintre puncte este formată din segmente cumulate ce sunt mai mici decât valoarea 1 milimetru.

Document care conține date cu caracter personal, protejat de prevederile Regulamentului (UE) nr. 679/2016 și Legii 190/2018

DATE DESPRE IMOBILUL NR. 4692

Oficiul de Cadastru şi Publicitate Imobiliară SUCEAVA
Biroul de Cadastru şi Publicitate Imobiliară Campulung Moldovenesc

A. Partea I. Descrierea imobilului

TEREN Extravilan

Adresa: Jud. Suceava

Nr. Crt	Nr cadastral Nr. topografic	Suprafaţa* (mp)	Observaţii / Referinţe
A1		595	Sector cadastral:2 Teren imprejmuit;

B. Partea II. Proprietari şi acte

Inscrieri privitoare la dreptul de proprietate şi alte drepturi reale		Referinţe
/		
Act Normativ nr. 7, din 13/03/1996 emis de Parlamentul Romaniei (Lege);		
B1	Inscrierea provizorie, drept de PROPRIETATE, dobandit prin Lege, cota actuala 1/1, cota initiala 1/1	A1
	1) **COMUNA VAMA**, CIF:4326698	

C. Partea III. SARCINI .

Inscrieri privind dezmembramintele dreptului de proprietate, drepturi reale de garanţie şi sarcini	Referinţe
NU SUNT	

Document care conține date cu caracter personal, protejat de prevederile Regulamentului (UE) nr. 679/2016 și Legii 190/2018

Anexa Nr. 1 La Partea I

Teren

Nr cadastral	Suprafaţa (mp)*	Observaţii / Referinţe
	595	

* Suprafaţa este determinată in planul de proiecţie Stereo 70.

DETALII LINIARE IMOBIL

Date referitoare la teren

Crt	Categorie folosință	Intra vilan	Suprafaţa (mp)	Tarla	Parcelă	Nr. topo	Observaţii / Referinţe
1	curti constructii	NU	310	-	1CC	-	
2	arabil	NU	285	-	2A	-	

Lungime Segmente
1) Valorile lungimilor segmentelor sunt obţinute din proiecţie în plan.

Punct început	X / Y	Punct sfârşit	X / Y	Lungime segment (** (m)
1	549.778,738 677.815,011	2	549.778,831 677.814,987	0.096
2	549.778,831 677.814,987	3	549.778,863 677.815,049	0.07
3	549.778,863 677.815,049	4	549.783,994 677.824,955	11.156
4	549.783,994 677.824,955	5	549.789,937 677.835,665	12.249

Document care conține date cu caracter personal, protejat de prevederile Regulamentului (UE) nr. 679/2016 și Legii 190/2018

Punct început	X / Y	Punct sfârşit	X / Y	Lungime segment (** (m)
5	549.789,937 677.835,665	6	549.790,145 677.836,04	0.429
6	549.790,145 677.836,04	7	549.803,142 677.859,464	26.788
7	549.803,142 677.859,464	8	549.792,767 677.864,363	11.473
8	549.792,767 677.864,363	9	549.774,383 677.831,205	37.913
9	549.774,383 677.831,205	10	549.774,048 677.830,599	0.692
10	549.774,048 677.830,599	11	549.770,473 677.824,152	7.372
11	549.770,473 677.824,152	12	549.767,286 677.817,938	6.984
12	549.767,286 677.817,938	13	549.769,435 677.817,389	2.218
13	549.769,435 677.817,389	1	549.778,738 677.815,011	9.602

** Lungimile segmentelor sunt determinate în planul de proiecţie Stereo 70 şi sunt rotunjite la 1 milimetru.
*** Distanţa dintre puncte este formată din segmente cumulate ce sunt mai mici decât valoarea 1 milimetru.

Document care conține date cu caracter personal, protejat de prevederile Regulamentului (UE) nr. 679/2016 și Legii 190/2018

DATE DESPRE IMOBILUL NR. 4693

Oficiul de Cadastru şi Publicitate Imobiliară SUCEAVA
Biroul de Cadastru şi Publicitate Imobiliară Campulung Moldovenesc

A. Partea I. Descrierea imobilului

TEREN Extravilan

Adresa: Jud. Suceava

Nr. Crt	Nr cadastral Nr. topografic	Suprafaţa* (mp)	Observaţii / Referinţe
A1		836	Sector cadastral:2 Teren imprejmuit;

Construcţii

Crt	Nr cadastral Nr. topografic	Adresa	Observaţii / Referinţe
A1.1		Jud. Suceava	Nr. niveluri:1; S. construita la sol:46 mp; S. construita desfasurata:46 mp; casa
A1.2		Jud. Suceava	Nr. niveluri:1; S. construita la sol:60 mp; S. construita desfasurata:60 mp; anexa
A1.3		Jud. Suceava	Nr. niveluri:1; S. construita la sol:12 mp; S. construita desfasurata:12 mp; anexa
A1.4		Jud. Suceava	Nr. niveluri:1; S. construita la sol:17 mp; S. construita desfasurata:17 mp; anexa

B. Partea II. Proprietari şi acte

Inscrieri privitoare la dreptul de proprietate şi alte drepturi reale		Referinţe
/		
Act Normativ nr. 7, din 13/03/1996 emis de Parlamentul Romaniei (Lege);		
B1	Inscrierea provizorie, drept de PROPRIETATE, dobandit prin Lege, cota actuala 1/1, cota initiala 1/1	A1, A1.1, A1.2, A1.3, A1.4
	1) **COMUNA VAMA**, CIF:4326698, Proprietar neidentificat.	

C. Partea III. SARCINI .

Inscrieri privind dezmembramintele dreptului de proprietate, drepturi reale de garanţie şi sarcini	Referinţe
NU SUNT	

Document care conține date cu caracter personal, protejat de prevederile Regulamentului (UE) nr. 679/2016 și Legii 190/2018

Anexa Nr. 1 La Partea I

Teren

Nr cadastral	Suprafaţa (mp)*	Observaţii / Referinţe
	836	

* Suprafaţa este determinată in planul de proiecţie Stereo 70.

DETALII LINIARE IMOBIL

Date referitoare la teren

Crt	Categorie folosință	Intra vilan	Suprafaţa (mp)	Tarla	Parcelă	Nr. topo	Observaţii / Referinţe
1	curti constructii	NU	300	-	1CC	-	
2	arabil	NU	536	-	1F	-	

Date referitoare la construcţii

Crt	Număr	Destinaţie construcţie	Supraf. (mp)	Situaţie juridică	Observaţii / Referinţe
A1.1		constructii de locuinte	46	Cu acte	Nr. niveluri:1; S. construita la sol:46 mp; S. construita desfasurata:46 mp; casa
A1.2		constructii anexa	60	Cu acte	Nr. niveluri:1; S. construita la sol:60 mp; S. construita desfasurata:60 mp; anexa
A1.3		constructii anexa	12	Cu acte	Nr. niveluri:1; S. construita la sol:12 mp; S. construita desfasurata:12 mp; anexa
A1.4		constructii anexa	17	Cu acte	Nr. niveluri:1; S. construita la sol:17 mp; S. construita desfasurata:17 mp; anexa

Lungime Segmente

1) Valorile lungimilor segmentelor sunt obţinute din proiecţie în plan.

Punct început	X / Y	Punct sfârşit	X / Y	Lungime segment (** (m)

Punct început	X / Y	Punct sfârşit	X / Y	Lungime segment (** (m)
1	549.830,039 677.890,645	2	549.824,855 677.897,214	8.368
2	549.824,855 677.897,214	3	549.819,783 677.902,801	7.546
3	549.819,783 677.902,801	4	549.817,248 677.905,455	3.671
4	549.817,248 677.905,455	5	549.816,458 677.906,986	1.722
5	549.816,458 677.906,986	6	549.802,173 677.881,28	29.408
6	549.802,173 677.881,28	7	549.792,767 677.864,363	19.356
7	549.792,767 677.864,363	8	549.803,142 677.859,464	11.473
8	549.803,142 677.859,464	9	549.808,047 677.867,977	9.825
9	549.808,047 677.867,977	10	549.818,418 677.861,817	12.063
10	549.818,418 677.861,817	11	549.818,484 677.861,777	0.077
11	549.818,484 677.861,777	12	549.820,948 677.865,836	4.748
12	549.820,948 677.865,836	13	549.823,214 677.869,332	4.166
13	549.823,214 677.869,332	14	549.820,93 677.870,925	2.784
14	549.820,93 677.870,925	15	549.825,943 677.878,369	8.974
15	549.825,943 677.878,369	16	549.821,635 677.880,956	5.025
16	549.821,635 677.880,956	17	549.824,288 677.885,902	5.613
17	549.824,288 677.885,902	18	549.827,018 677.890,138	5.04
18	549.827,018 677.890,138	19	549.833,94 677.885,884	8.125
19	549.833,94 677.885,884	20	549.834,713 677.887,076	1.421
20	549.834,713 677.887,076	1	549.830,039 677.890,645	5.881

** Lungimile segmentelor sunt determinate în planul de proiecţie Stereo 70 şi sunt rotunjite la 1 milimetru.
*** Distanţa dintre puncte este formată din segmente cumulate ce sunt mai mici decât valoarea 1 milimetru.

Document care conține date cu caracter personal, protejat de prevederile Regulamentului (UE) nr. 679/2016 și Legii 190/2018

DATE DESPRE IMOBILUL NR. 4694

Oficiul de Cadastru şi Publicitate Imobiliară SUCEAVA
Biroul de Cadastru şi Publicitate Imobiliară Campulung Moldovenesc

A. Partea I. Descrierea imobilului

TEREN Extravilan

Adresa: Jud. Suceava

Nr. Crt	Nr cadastral Nr. topografic	Suprafaţa* (mp)	Observaţii / Referinţe
A1		420	Sector cadastral:2 Teren imprejmuit;

B. Partea II. Proprietari şi acte

Inscrieri privitoare la dreptul de proprietate şi alte drepturi reale		Referinţe
/		
Act Normativ nr. 7, din 13/03/1996 emis de Parlamentul Romaniei (Lege);		
B1	Inscrierea provizorie, drept de PROPRIETATE, dobandit prin Lege, cota actuala 1/1, cota initiala 1/1	A1
	1) **COMUNA VAMA**, CIF:4326698, Proprietar neidentificat.	

C. Partea III. SARCINI .

Inscrieri privind dezmembramintele dreptului de proprietate, drepturi reale de garanţie şi sarcini	Referinţe
NU SUNT	

Anexa Nr. 1 La Partea I

Teren

Nr cadastral	Suprafaţa (mp)*	Observaţii / Referinţe
	420	

* Suprafaţa este determinată in planul de proiecţie Stereo 70.

DETALII LINIARE IMOBIL

Date referitoare la teren

Crt	Categorie folosință	Intra vilan	Suprafaţa (mp)	Tarla	Parcelă	Nr. topo	Observaţii / Referinţe
1	faneata	NU	420	-	1F	-	

Lungime Segmente
1) Valorile lungimilor segmentelor sunt obţinute din proiecţie în plan.

Punct început	X / Y	Punct sfârşit	X / Y	Lungime segment (** (m)
1	549.799,474 677.830,365	2	549.799,613 677.830,639	0.307
2	549.799,613 677.830,639	3	549.801,819 677.834,941	4.835
3	549.801,819 677.834,941	4	549.818,484 677.861,777	31.589
4	549.818,484 677.861,777	5	549.818,418 677.861,817	0.077
5	549.818,418 677.861,817	6	549.808,047 677.867,977	12.063

Document care conține date cu caracter personal, protejat de prevederile Regulamentului (UE) nr. 679/2016 și Legii 190/2018

Punct început	X / Y	Punct sfârşit	X / Y	Lungime segment (** (m)
6	549.808,047 677.867,977	7	549.803,142 677.859,464	9.825
7	549.803,142 677.859,464	8	549.790,145 677.836,04	26.788
8	549.790,145 677.836,04	9	549.789,937 677.835,665	0.429
9	549.789,937 677.835,665	1	549.799,474 677.830,365	10.911

** Lungimile segmentelor sunt determinate în planul de proiecţie Stereo 70 şi sunt rotunjite la 1 milimetru.
*** Distanţa dintre puncte este formată din segmente cumulate ce sunt mai mici decât valoarea 1 milimetru.

Document care conține date cu caracter personal, protejat de prevederile Regulamentului (UE) nr. 679/2016 și Legii 190/2018

DATE DESPRE IMOBILUL NR. 4695

Oficiul de Cadastru şi Publicitate Imobiliară SUCEAVA
Biroul de Cadastru şi Publicitate Imobiliară Campulung Moldovenesc

A. Partea I. Descrierea imobilului

TEREN Extravilan

Adresa: Nr. 82, Jud. Suceava

Nr. Crt	Nr cadastral Nr. topografic	Suprafaţa* (mp)	Observaţii / Referinţe
A1	34457	Din acte: 250 Masurata: 247	Sector cadastral:2 Teren neimprejmuit; împrejmuit parţial cu gard

Construcţii

Crt	Nr cadastral Nr. topografic	Adresa	Observaţii / Referinţe
A1.1	34457-C1	Nr. 82, Jud. Suceava	Nr. niveluri:2; S. construita la sol:58 mp; S. construita desfasurata:116 mp; Casă de locuit, cu parter şi mansardă, edificată în anul 1985, cu suprafaţa construită desfăşurată de 116 mp
A1.2	34457-C2	Nr. 82, Jud. Suceava	Nr. niveluri:1; S. construita la sol:27 mp; S. construita desfasurata:27 mp; Şură, edificată în anul 1985, cu suprafaţa construită desfăşurată de 27 mp

B. Partea II. Proprietari şi acte

Inscrieri privitoare la dreptul de proprietate şi alte drepturi reale		Referinţe
21031 / 16/12/2019		
Act Administrativ nr. 1458, din 22/10/2019 emis de CJPSDPT SUCEAVA;		
B1	se noteaza ca din parte a imobilului cu nr.top 3879/1 din CF 33173 Vama se formeaza imobilul cu nr. cad. 34457 ;	A1
1852 / 06/02/2020		
Act Notarial nr. 196, din 04/02/2020 emis de Scraba Luminita Doru Paul;		
B3	Intabulare, drept de PROPRIETATE, ca bun comun, dobandit prin Conventie, cota actuala 1/1, cota initiala 1/1	A1
	1) **PUSCASU VASILE** 2) **PUSCASU SEFORA**	
/		
Act Administrativ nr. 1617, din 09/02/2023 emis de Primaria Comunei Vama (Adeverinta proprietate);		
B4	Intabulare, drept de PROPRIETATE, dobandit prin Construire, cota actuala 1/1, cota initiala 1/1	A1.1, A1.2
	1) **PUSCASU VASILE** 2) **PUSCASU SEFORA**	

C. Partea III. SARCINI .

Inscrieri privind dezmembramintele dreptului de proprietate, drepturi reale de garanţie şi sarcini	Referinţe
NU SUNT	

Document care conține date cu caracter personal, protejat de prevederile Regulamentului (UE) nr. 679/2016 și Legii 190/2018

Anexa Nr. 1 La Partea I

Teren

Nr cadastral	Suprafaţa (mp)*	Observaţii / Referinţe
34457	Din acte: 250 Masurata: 247	împrejmuit parţial cu gard

* Suprafaţa este determinată in planul de proiecţie Stereo 70.

DETALII LINIARE IMOBIL

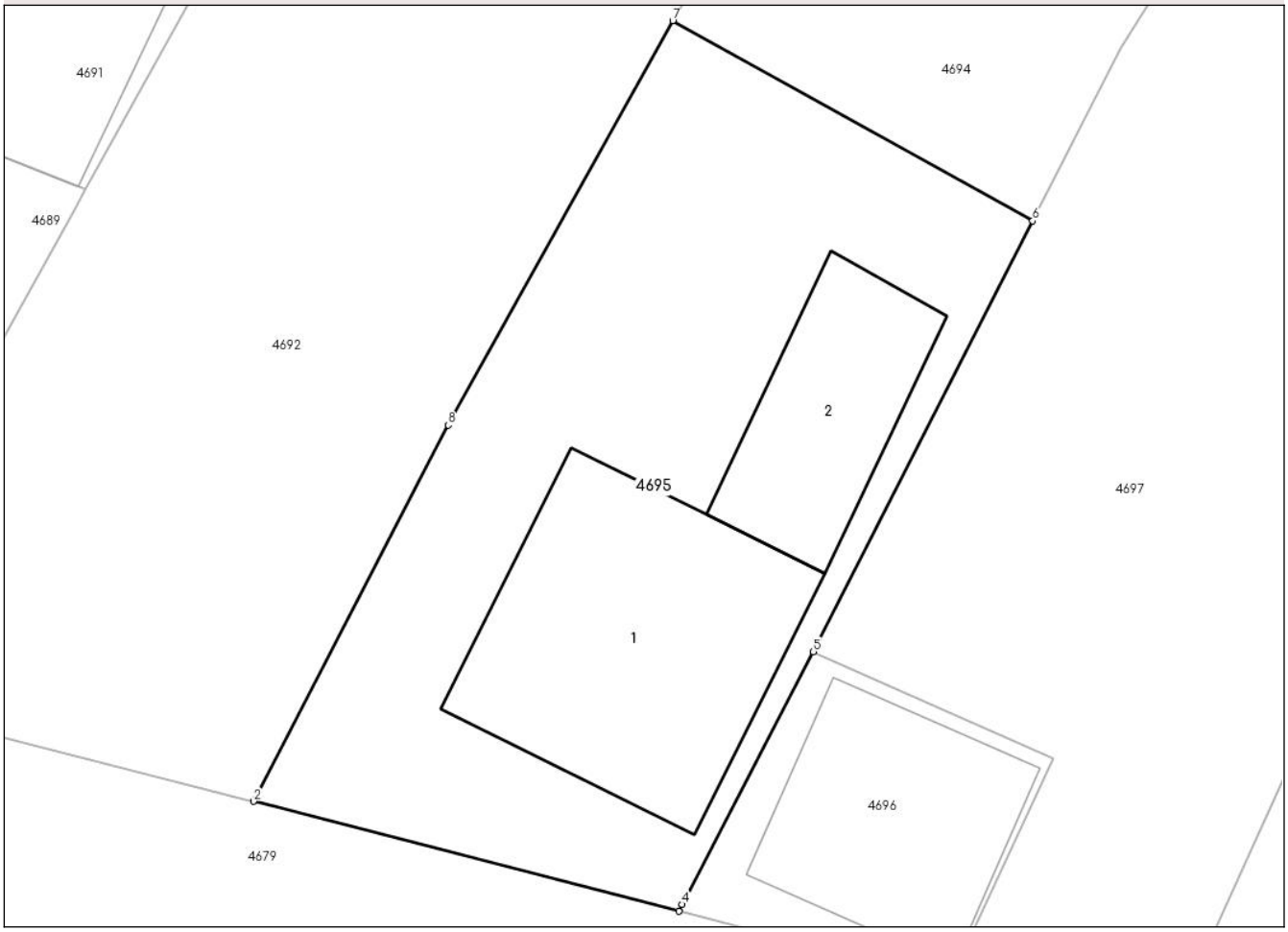

Date referitoare la teren

Crt	Categorie folosinţă	Intra vilan	Suprafaţa (mp)	Tarla	Parcelă	Nr. topo	Observaţii / Referinţe
1	curti constructii	NU	247	-	1CC	-	

Date referitoare la construcţii

Crt	Număr	Destinaţie construcţie	Supraf. (mp)	Situaţie juridică	Observaţii / Referinţe
A1.1	34457-C1	constructii de locuinte	58	Cu acte	Nr. niveluri:2; S. construita la sol:58 mp; S. construita desfasurata:116 mp; Casă de locuit, cu parter şi mansardă, edificată în anul 1985, cu suprafaţa construită desfăşurată de 116 mp
A1.2	34457-C2	constructii anexa	27	Cu acte	Nr. niveluri:1; S. construita la sol:27 mp; S. construita desfasurata:27 mp; Şură, edificată în anul 1985, cu suprafaţa construită desfăşurată de 27 mp

Lungime Segmente

1) Valorile lungimilor segmentelor sunt obţinute din proiecţie în plan.

Punct început	X / Y	Punct sfârşit	X / Y	Lungime segment (** (m)
1	549.778,863 677.815,049	2	549.778,831 677.814,987	0.07

Document care conține date cu caracter personal, protejat de prevederile Regulamentului (UE) nr. 679/2016 și Legii 190/2018

Punct început	X / Y	Punct sfârşit	X / Y	Lungime segment (** (m)
2	549.778,831 677.814,987	3	549.790,097 677.812,078	11.636
3	549.790,097 677.812,078	4	549.790,19 677.812,256	0.201
4	549.790,19 677.812,256	5	549.793,662 677.818,953	7.543
5	549.793,662 677.818,953	6	549.799,474 677.830,365	12.807
6	549.799,474 677.830,365	7	549.789,937 677.835,665	10.911
7	549.789,937 677.835,665	8	549.783,994 677.824,955	12.249
8	549.783,994 677.824,955	1	549.778,863 677.815,049	11.156

** Lungimile segmentelor sunt determinate în planul de proiecţie Stereo 70 şi sunt rotunjite la 1 milimetru.
*** Distanţa dintre puncte este formată din segmente cumulate ce sunt mai mici decât valoarea 1 milimetru.

Document care conține date cu caracter personal, protejat de prevederile Regulamentului (UE) nr. 679/2016 și Legii 190/2018

DATE DESPRE IMOBILUL NR. 4696

Oficiul de Cadastru şi Publicitate Imobiliară SUCEAVA
Biroul de Cadastru şi Publicitate Imobiliară Campulung Moldovenesc

A. Partea I. Descrierea imobilului

TEREN Extravilan Nr. CF vechi:6842

Adresa: Nr. 72, Jud. Suceava

Nr. Crt	Nr cadastral Nr. topografic	Suprafaţa* (mp)	Observaţii / Referinţe
A1	31732	Din acte: 50 Masurata: 51	Sector cadastral:2 Teren neimprejmuit; împrejmuit parţial cu gard

Construcţii

Crt	Nr cadastral Nr. topografic	Adresa	Observaţii / Referinţe
A1.1	31732-C1	Nr. 72, Jud. Suceava	Nr. niveluri:2; S. construita la sol:34 mp; S. construita desfasurata:68 mp; Magazin mixt cu parter şi mansardă, cu suprafaţa construită desfăşurată de 68 mp, edificat în anul 2010

B. Partea II. Proprietari şi acte

Inscrieri privitoare la dreptul de proprietate şi alte drepturi reale		Referinţe
3839 / 13/08/2007		
Act Notarial nr. 1987, din 07/08/2007 emis de . (Contract de vanzare - cumparare. CONTRACT_VANZARE-CUMPARARE);		
B1	Intabulare, drept de PROPRIETATE, dobandit prin Conventie, cota actuala 1/1, cota initiala 1/1	A1
	1) **S.C." SER CATA" SRL VAMA**, CIF:21997480	
	OBSERVATII: (provenita din conversia CF 6842)	
14914 / 21/12/2012		
Act Administrativ nr. 3, din 31/01/2008 emis de Primăria comunei Vama (act administrativ nr. 2810/18-03-2010 emis de Primăria comunei Vama;);		
B3	Intabulare, drept de PROPRIETATE, dobandit prin Construire, cota actuala 1/1, cota initiala 1/1	A1.1
	1) **S.C." SER CATA" SRL VAMA**, CIF:21997480	
1751 / 15/02/2013		
Act Notarial nr. 219, din 14/02/2013 emis de SCRABA LUMINITA ANA MARIA;		
B4	notare interdictie de grevare si instrainare	A1, A1.1
	1) **BANCA TRANSILVANIA SA CLUJ - SUCURSALA SUCEAVA**, CIF:9999999999999, Lipsa C.U.I.	

C. Partea III. SARCINI

Inscrieri privind dezmembramintele dreptului de proprietate, drepturi reale de garanţie şi sarcini		Referinţe
1751 / 15/02/2013		
Act Notarial nr. 219, din 14/02/2013 emis de SCRABA LUMINITA ANA MARIA;		
C1	Intabulare, drept de IPOTECA, Valoare:30000 RONsi orice alte creante ale bancii, dobandit prin Conventie	A1, A1.1
	1) **BANCA TRANSILVANIA SA CLUJ - SUCURSALA SUCEAVA**, CIF:9999999999999, Lipsa C.U.I.	

Document care conține date cu caracter personal, protejat de prevederile Regulamentului (UE) nr. 679/2016 și Legii 190/2018

Anexa Nr. 1 La Partea I

Teren

Nr cadastral	Suprafaţa (mp)*	Observaţii / Referinţe
31732	Din acte: 50 Masurata: 51	împrejmuit parţial cu gard

* Suprafaţa este determinată in planul de proiecţie Stereo 70.

DETALII LINIARE IMOBIL

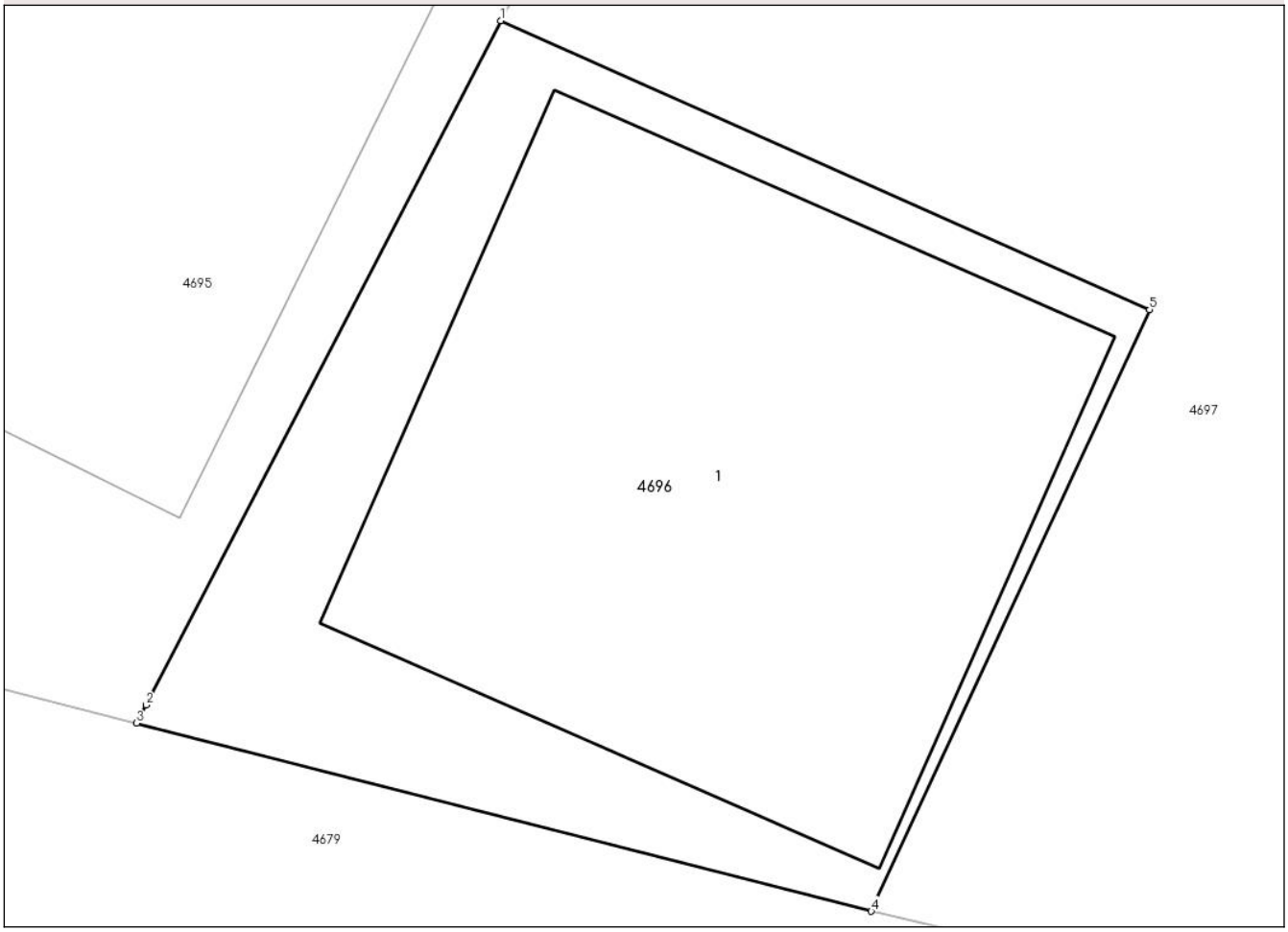

Date referitoare la teren

Crt	Categorie folosinţă	Intra vilan	Suprafaţa (mp)	Tarla	Parcelă	Nr. topo	Observaţii / Referinţe
1	curti constructii	NU	51	-	1CC	-	

Date referitoare la construcţii

Crt	Număr	Destinaţie construcţie	Supraf. (mp)	Situaţie juridică	Observaţii / Referinţe
A1.1	31732-C1	constructii industriale si edilitare	34	Cu acte	Nr. niveluri:2; S. construita la sol:34 mp; S. construita desfasurata:68 mp; Magazin mixt cu parter şi mansardă, cu suprafaţa construită desfăşurată de 68 mp, edificat în anul 2010

Lungime Segmente
1) Valorile lungimilor segmentelor sunt obţinute din proiecţie în plan.

Punct început	X / Y	Punct sfârşit	X / Y	Lungime segment (** (m)
1	549.793,662 677.818,953	2	549.790,19 677.812,256	7.543
2	549.790,19 677.812,256	3	549.790,097 677.812,078	0.201

Document care conține date cu caracter personal, protejat de prevederile Regulamentului (UE) nr. 679/2016 și Legii 190/2018

Punct început	X / Y	Punct sfârşit	X / Y	Lungime segment (** (m)
3	549.790,097 677.812,078	4	549.797,287 677.810,237	7.422
4	549.797,287 677.810,237	5	549.800,011 677.816,125	6.487
5	549.800,011 677.816,125	1	549.793,662 677.818,953	6.951

** Lungimile segmentelor sunt determinate în planul de proiecţie Stereo 70 şi sunt rotunjite la 1 milimetru.
*** Distanţa dintre puncte este formată din segmente cumulate ce sunt mai mici decât valoarea 1 milimetru.

Document care conține date cu caracter personal, protejat de prevederile Regulamentului (UE) nr. 679/2016 și Legii 190/2018

DATE DESPRE IMOBILUL NR. 4697

Oficiul de Cadastru şi Publicitate Imobiliară SUCEAVA
Biroul de Cadastru şi Publicitate Imobiliară Campulung Moldovenesc

A. Partea I. Descrierea imobilului

TEREN Extravilan Nr. CF vechi:5523

Adresa: Nr. 72, Jud. Suceava

Nr. Crt	Nr cadastral Nr. topografic	Suprafaţa* (mp)	Observaţii / Referinţe
A1	33974	Din acte: 701 Masurata: 1.053	Sector cadastral:2 Teren imprejmuit; imprejmuit cu gard

Construcţii

Crt	Nr cadastral Nr. topografic	Adresa	Observaţii / Referinţe
A1.1	33974-C1	Nr. 72, Jud. Suceava	Nr. niveluri:1; S. construita la sol:223 mp; S. construita desfasurata:224 mp; casa
A1.2	33974-C2	Nr. 72, Jud. Suceava	Nr. niveluri:1; S. construita la sol:49 mp; S. construita desfasurata:49 mp; anexa
A1.3	33974-C3	Nr. 72, Jud. Suceava	Nr. niveluri:1; S. construita la sol:15 mp; S. construita desfasurata:15 mp; anexa

B. Partea II. Proprietari şi acte

Inscrieri privitoare la dreptul de proprietate şi alte drepturi reale		Referinţe
/		
Act Administrativ nr. 1617, din 09/02/2023 emis de Primaria Vama (Adeverinta proprietate);		
B1	Intabulare, drept de PROPRIETATE, dobandit prin Construire, cota actuala 1/1, cota initiala 1/1	A1.1, A1.2, A1.3
	1) **NIGA VASILE** 2) **NIGA GEORGETA**	
1577 / 03/02/2020		
Act Notarial nr. 81, din 30/01/2020 emis de Scraba Luminita Ana Maria;		
B2	Intabulare, drept de PROPRIETATE, dobandit prin Conventie, cota actuala 1/1, cota initiala 1/1	A1
	1) **NIGA VASILE** 2) **NIGA GEORGETA**	

C. Partea III. SARCINI .

Inscrieri privind dezmembramintele dreptului de proprietate, drepturi reale de garanţie şi sarcini	Referinţe
NU SUNT	

Document care conține date cu caracter personal, protejat de prevederile Regulamentului (UE) nr. 679/2016 și Legii 190/2018

Anexa Nr. 1 La Partea I

Teren

Nr cadastral	Suprafaţa (mp)*	Observaţii / Referinţe
33974	Din acte: 701 Masurata: 1.053	imprejmuit cu gard

* Suprafaţa este determinată in planul de proiecţie Stereo 70.

DETALII LINIARE IMOBIL

Date referitoare la teren

Crt	Categorie folosinţă	Intra vilan	Suprafaţa (mp)	Tarla	Parcelă	Nr. topo	Observaţii / Referinţe
1	curti constructii	NU	200	-	1CC	4274	
2	arabil	NU	853	-	2A	3879/6	

Date referitoare la construcţii

Crt	Număr	Destinaţie construcţie	Supraf. (mp)	Situaţie juridică	Observaţii / Referinţe
A1.1	33974-C1	constructii de locuinte	Din acte: 224 Masurata: 223	Cu acte	Nr. niveluri:1; S. construita la sol:223 mp; S. construita desfasurata:224 mp; casa
A1.2	33974-C2	constructii anexa	49	Cu acte	Nr. niveluri:1; S. construita la sol:49 mp; S. construita desfasurata:49 mp; anexa
A1.3	33974-C3	constructii anexa	15	Cu acte	Nr. niveluri:1; S. construita la sol:15 mp; S. construita desfasurata:15 mp; anexa

Lungime Segmente

1) Valorile lungimilor segmentelor sunt obţinute din proiecţie în plan.

Punct început	X / Y	Punct sfârşit	X / Y	Lungime segment (** (m)

Punct început	X / Y	Punct sfârşit	X / Y	Lungime segment (** (m)

Document care conține date cu caracter personal, protejat de prevederile Regulamentului (UE) nr. 679/2016 și Legii 190/2018

Punct început	X / Y	Punct sfârşit	X / Y	Lungime segment (** (m)
1	549.793,662 677.818,953	2	549.800,011 677.816,125	6.951
3	549.797,287 677.810,237	4	549.803,073 677.808,895	5.939
5	549.808,319 677.820,475	6	549.812,081 677.827,788	8.224
7	549.815,452 677.834,249	8	549.817,928 677.838,812	5.191
9	549.820,69 677.843,342	10	549.827,24 677.854,605	13.029
11	549.832,579 677.863,172	12	549.843,375 677.880,498	20.414
13	549.834,713 677.887,076	14	549.833,94 677.885,884	1.421
15	549.827,018 677.890,138	16	549.824,288 677.885,902	5.04
17	549.821,635 677.880,956	18	549.825,943 677.878,369	5.025
19	549.820,93 677.870,925	20	549.823,214 677.869,332	2.784
21	549.820,948 677.865,836	22	549.818,484 677.861,777	4.748
23	549.801,819 677.834,941	24	549.799,613 677.830,639	4.835
25	549.799,474 677.830,365	1	549.793,662 677.818,953	12.807

Punct început	X / Y	Punct sfârşit	X / Y	Lungime segment (** (m)
2	549.800,011 677.816,125	3	549.797,287 677.810,237	6.487
4	549.803,073 677.808,895	5	549.808,319 677.820,475	12.713
6	549.812,081 677.827,788	7	549.815,452 677.834,249	7.288
8	549.817,928 677.838,812	9	549.820,69 677.843,342	5.306
10	549.827,24 677.854,605	11	549.832,579 677.863,172	10.095
12	549.843,375 677.880,498	13	549.834,713 677.887,076	10.877
14	549.833,94 677.885,884	15	549.827,018 677.890,138	8.125
16	549.824,288 677.885,902	17	549.821,635 677.880,956	5.613
18	549.825,943 677.878,369	19	549.820,93 677.870,925	8.974
20	549.823,214 677.869,332	21	549.820,948 677.865,836	4.166
22	549.818,484 677.861,777	23	549.801,819 677.834,941	31.589
24	549.799,613 677.830,639	25	549.799,474 677.830,365	0.307

** Lungimile segmentelor sunt determinate în planul de proiecţie Stereo 70 şi sunt rotunjite la 1 milimetru.
*** Distanţa dintre puncte este formată din segmente cumulate ce sunt mai mici decât valoarea 1 milimetru.

Document care conține date cu caracter personal, protejat de prevederile Regulamentului (UE) nr. 679/2016 și Legii 190/2018

DATE DESPRE IMOBILUL NR. 4698

Oficiul de Cadastru şi Publicitate Imobiliară SUCEAVA
Biroul de Cadastru şi Publicitate Imobiliară Campulung Moldovenesc

A. Partea I. Descrierea imobilului

TEREN Extravilan

Adresa: Jud. Suceava

Nr. Crt	Nr cadastral Nr. topografic	Suprafaţa* (mp)	Observaţii / Referinţe
A1		876	Sector cadastral:2 Teren imprejmuit;

B. Partea II. Proprietari şi acte

Inscrieri privitoare la dreptul de proprietate şi alte drepturi reale		Referinţe
/		
Act Normativ nr. 7, din 13/03/1996 emis de Parlamentul Romaniei (Lege);		
B1	Inscrierea provizorie, drept de PROPRIETATE, dobandit prin Lege, cota actuala 1/1, cota initiala 1/1	A1
	1) **COMUNA VAMA**, CIF:4326698	

C. Partea III. SARCINI .

Inscrieri privind dezmembramintele dreptului de proprietate, drepturi reale de garanţie şi sarcini	Referinţe
NU SUNT	

Anexa Nr. 1 La Partea I

Teren

Nr cadastral	Suprafaţa (mp)*	Observaţii / Referinţe
	876	

* Suprafaţa este determinată in planul de proiecţie Stereo 70.

DETALII LINIARE IMOBIL

Date referitoare la teren

Crt	Categorie folosință	Intra vilan	Suprafaţa (mp)	Tarla	Parcelă	Nr. topo	Observaţii / Referinţe
1	curti constructii	NU	445	-	1CC	-	
2	arabil	NU	431	-	2A	-	

Date referitoare la construcţii

Crt	Număr	Destinaţie construcţie	Supraf. (mp)	Situaţie juridică	Observaţii / Referinţe
A1.1		constructii de locuinte	57	Fara acte	Nr. niveluri:1; S. construita la sol:57 mp; S. construita desfasurata:57 mp; casa
A1.2		constructii anexa	55	Fara acte	Nr. niveluri:1; S. construita la sol:55 mp; S. construita desfasurata:55 mp; anexa
A1.3		constructii anexa	16	Fara acte	Nr. niveluri:1; S. construita la sol:16 mp; S. construita desfasurata:17 mp; anexa
A1.4		constructii anexa	56	Fara acte	Nr. niveluri:1; S. construita la sol:56 mp; S. construita desfasurata:56 mp; anexa

Lungime Segmente

1) Valorile lungimilor segmentelor sunt obţinute din proiecţie în plan.

Punct început	X / Y	Punct sfârşit	X / Y	Lungime segment (** (m)

Document care conține date cu caracter personal, protejat de prevederile Regulamentului (UE) nr. 679/2016 și Legii 190/2018

Punct început	X / Y	Punct sfârşit	X / Y	Lungime segment (** (m)
1	549.824,924 677.828,431	2	549.836,055 677.849,497	23.826
2	549.836,055 677.849,497	3	549.852,066 677.873,646	28.974
3	549.852,066 677.873,646	4	549.843,375 677.880,498	11.067
4	549.843,375 677.880,498	5	549.832,579 677.863,172	20.414
5	549.832,579 677.863,172	6	549.827,24 677.854,605	10.095
6	549.827,24 677.854,605	7	549.820,69 677.843,342	13.029
7	549.820,69 677.843,342	8	549.817,928 677.838,812	5.306
8	549.817,928 677.838,812	9	549.815,452 677.834,249	5.191
9	549.815,452 677.834,249	10	549.812,081 677.827,788	7.288
10	549.812,081 677.827,788	11	549.808,319 677.820,475	8.224
11	549.808,319 677.820,475	12	549.803,073 677.808,895	12.713
12	549.803,073 677.808,895	13	549.814,719 677.805,926	12.018
13	549.814,719 677.805,926	1	549.824,924 677.828,431	24.711

** Lungimile segmentelor sunt determinate în planul de proiecţie Stereo 70 şi sunt rotunjite la 1 milimetru.
*** Distanţa dintre puncte este formată din segmente cumulate ce sunt mai mici decât valoarea 1 milimetru.

Document care conține date cu caracter personal, protejat de prevederile Regulamentului (UE) nr. 679/2016 și Legii 190/2018

DATE DESPRE IMOBILUL NR. 4699

Oficiul de Cadastru şi Publicitate Imobiliară SUCEAVA
Biroul de Cadastru şi Publicitate Imobiliară Campulung Moldovenesc

A. Partea I. Descrierea imobilului

TEREN Extravilan

Adresa: Jud. Suceava

Nr. Crt	Nr cadastral Nr. topografic	Suprafaţa* (mp)	Observaţii / Referinţe
A1	33283	918	Sector cadastral:2 Teren imprejmuit;

Construcţii

Crt	Nr cadastral Nr. topografic	Adresa	Observaţii / Referinţe
A1.1	33283-C1	Jud. Suceava	Nr. niveluri:1; S. construita la sol:101 mp; S. construita desfasurata:101 mp; Casa, an c-re: 1958, lemn, fara CE, fara lift
A1.2	33283-C2	Jud. Suceava	Nr. niveluri:1; S. construita la sol:36 mp; S. construita desfasurata:36 mp; Casa, an c-re: 1960, lemn, fara CE
A1.3	33283-C3	Jud. Suceava	Nr. niveluri:1; S. construita la sol:30 mp; S. construita desfasurata:30 mp; Grajd, an c-re: 1960, lemn, fara CE
A1.4	33283-C4	Jud. Suceava	Nr. niveluri:1; S. construita la sol:35 mp; S. construita desfasurata:35 mp; Anexa-Magazie, an c-re: 1960, lemn, fara CE

B. Partea II. Proprietari şi acte

Inscrieri privitoare la dreptul de proprietate şi alte drepturi reale		Referinţe
4839 / 29/03/2018		
Hotarare Judecatoreasca nr. 1168, din 12/12/2017 emis de JUDECATORIA CAMPULUNG MOLDOVENESC;		
B1	se noteaza ca din parte a imobilului cu nr.top 3879/1 din CF 33173 Vama se formeaza imobilul cu nr. cad. 33283 in suprafata de 918 m.p.	A1
B2	Intabulare, drept de PROPRIETATEcu titlu de mostenire si partaj, dobandit prin Hotarare Judecatoreasca, cota actuala 1/1, cota initiala 1/1	A1.1, A1.2, A1.3, A1.4
	1) **SASU CORNEL**	
9263 / 03/06/2024		
Act Administrativ nr. 1529, din 31/01/2024 emis de COMISIA JUDETEANA SUCEAVA (Titlu proprietate);		
B3	Intabulare, drept de PROPRIETATE, dobandit prin Constituire, cota actuala 1/1, cota initiala 1/1	A1
	1) **SASU CORNEL**	

C. Partea III. SARCINI .

Inscrieri privind dezmembramintele dreptului de proprietate, drepturi reale de garanţie şi sarcini	Referinţe
NU SUNT	

Document care conține date cu caracter personal, protejat de prevederile Regulamentului (UE) nr. 679/2016 și Legii 190/2018

Anexa Nr. 1 La Partea I

Teren

Nr cadastral	Suprafaţa (mp)*	Observaţii / Referinţe
33283	918	

* Suprafaţa este determinată in planul de proiecţie Stereo 70.

DETALII LINIARE IMOBIL

Date referitoare la teren

Crt	Categorie folosință	Intra vilan	Suprafaţa (mp)	Tarla	Parcelă	Nr. topo	Observaţii / Referinţe
1	curti constructii	NU	458	-	1CC	-	Împrejmuit cu gard
2	arabil	NU	460	-	2A	-	Împrejmuit cu gard

Date referitoare la construcţii

Crt	Număr	Destinaţie construcţie	Supraf. (mp)	Situaţie juridică	Observaţii / Referinţe
A1.1	33283-C1	constructii de locuinte	101	Cu acte	Nr. niveluri:1; S. construita la sol:101 mp; S. construita desfasurata:101 mp; Casa, an c-re: 1958, lemn, fara CE, fara lift
A1.2	33283-C2	constructii de locuinte	36	Cu acte	Nr. niveluri:1; S. construita la sol:36 mp; S. construita desfasurata:36 mp; Casa, an c-re: 1960, lemn, fara CE
A1.3	33283-C3	constructii anexa	30	Cu acte	Nr. niveluri:1; S. construita la sol:30 mp; S. construita desfasurata:30 mp; Grajd, an c-re: 1960, lemn, fara CE
A1.4	33283-C4	constructii anexa	35	Cu acte	Nr. niveluri:1; S. construita la sol:35 mp; S. construita desfasurata:35 mp; Anexa-Magazie, an c-re: 1960, lemn, fara CE

Document care conține date cu caracter personal, protejat de prevederile Regulamentului (UE) nr. 679/2016 și Legii 190/2018

Lungime Segmente
1) Valorile lungimilor segmentelor sunt obţinute din proiecţie în plan.

Punct început	X / Y	Punct sfârşit	X / Y	Lungime segment (** (m)
1	549.838,639 677.827,303	2	549.846,221 677.840,461	15.186
2	549.846,221 677.840,461	3	549.860,748 677.866,837	30.112
3	549.860,748 677.866,837	4	549.852,066 677.873,646	11.034
4	549.852,066 677.873,646	5	549.836,055 677.849,497	28.974
5	549.836,055 677.849,497	6	549.824,924 677.828,431	23.826
6	549.824,924 677.828,431	7	549.814,719 677.805,926	24.711
7	549.814,719 677.805,926	8	549.825,617 677.803,369	11.194
8	549.825,617 677.803,369	1	549.838,639 677.827,303	27.247

** Lungimile segmentelor sunt determinate în planul de proiecţie Stereo 70 şi sunt rotunjite la 1 milimetru.
*** Distanţa dintre puncte este formată din segmente cumulate ce sunt mai mici decât valoarea 1 milimetru.

Document care conține date cu caracter personal, protejat de prevederile Regulamentului (UE) nr. 679/2016 și Legii 190/2018

DATE DESPRE IMOBILUL NR. 4700

Oficiul de Cadastru şi Publicitate Imobiliară SUCEAVA
Biroul de Cadastru şi Publicitate Imobiliară Campulung Moldovenesc

A. Partea I. Descrierea imobilului

TEREN Extravilan

Adresa: Jud. Suceava

Nr. Crt	Nr cadastral Nr. topografic	Suprafaţa* (mp)	Observaţii / Referinţe
A1		1.075	Sector cadastral:2 Teren imprejmuit;

B. Partea II. Proprietari şi acte

Inscrieri privitoare la dreptul de proprietate şi alte drepturi reale		Referinţe
/		
Act Normativ nr. 7, din 13/03/1996 emis de Parlamentul Romaniei (Lege);		
B1	Inscrierea provizorie, drept de PROPRIETATE, dobandit prin Lege, cota actuala 1/1, cota initiala 1/1	A1
	1) **COMUNA VAMA**, CIF:4326698, Proprietar neidentificat.	

C. Partea III. SARCINI .

Inscrieri privind dezmembramintele dreptului de proprietate, drepturi reale de garanţie şi sarcini	Referinţe
NU SUNT	

Anexa Nr. 1 La Partea I

Teren

Nr cadastral	Suprafaţa (mp)*	Observaţii / Referinţe
	1.075	

* Suprafaţa este determinată in planul de proiecţie Stereo 70.

DETALII LINIARE IMOBIL

Date referitoare la teren

Crt	Categorie folosință	Intra vilan	Suprafaţa (mp)	Tarla	Parcelă	Nr. topo	Observaţii / Referinţe
1	curti constructii	NU	530	-	1CC	-	
2	arabil	NU	545	-	2F	-	

Date referitoare la construcţii

Crt	Număr	Destinaţie construcţie	Supraf. (mp)	Situaţie juridică	Observaţii / Referinţe
A1.1		constructii de locuinte	98	Fara acte	Nr. niveluri:1; S. construita la sol:98 mp; S. construita desfasurata:98 mp; casa
A1.2		constructii anexa	8	Fara acte	Nr. niveluri:1; S. construita la sol:8 mp; S. construita desfasurata:44 mp;
A1.3		constructii anexa	44	Fara acte	Nr. niveluri:1; S. construita la sol:44 mp; S. construita desfasurata:44 mp; anexa
A1.4		constructii anexa	33	Fara acte	Nr. niveluri:1; S. construita la sol:33 mp; S. construita desfasurata:33 mp; anexa

Lungime Segmente

1) Valorile lungimilor segmentelor sunt obţinute din proiecţie în plan.

Punct început	X / Y	Punct sfârşit	X / Y	Lungime segment (** (m)

Punct început	X / Y	Punct sfârşit	X / Y	Lungime segment (** (m)
1	549.848,31 677.815,518	2	549.851,205 677.819,761	5.137
2	549.851,205 677.819,761	3	549.857,956 677.829,495	11.846
3	549.857,956 677.829,495	4	549.873,616 677.853,45	28.62
4	549.873,616 677.853,45	5	549.874,23 677.855,933	2.558
5	549.874,23 677.855,933	6	549.873,399 677.858,348	2.554
6	549.873,399 677.858,348	7	549.860,748 677.866,837	15.235
7	549.860,748 677.866,837	8	549.846,221 677.840,461	30.112
8	549.846,221 677.840,461	9	549.838,639 677.827,303	15.186
9	549.838,639 677.827,303	10	549.825,617 677.803,369	27.247
10	549.825,617 677.803,369	11	549.838,782 677.800,347	13.507
11	549.838,782 677.800,347	1	549.848,31 677.815,518	17.915

** Lungimile segmentelor sunt determinate în planul de proiecţie Stereo 70 şi sunt rotunjite la 1 milimetru.
*** Distanţa dintre puncte este formată din segmente cumulate ce sunt mai mici decât valoarea 1 milimetru.

Document care conține date cu caracter personal, protejat de prevederile Regulamentului (UE) nr. 679/2016 și Legii 190/2018

DATE DESPRE IMOBILUL NR. 4702

Oficiul de Cadastru şi Publicitate Imobiliară SUCEAVA
Biroul de Cadastru şi Publicitate Imobiliară Campulung Moldovenesc

A. Partea I. Descrierea imobilului

TEREN Extravilan

Adresa: Jud. Suceava

Nr. Crt	Nr cadastral Nr. topografic	Suprafaţa* (mp)	Observaţii / Referinţe
A1		1.557	Sector cadastral:2 Teren imprejmuit;

B. Partea II. Proprietari şi acte

Inscrieri privitoare la dreptul de proprietate şi alte drepturi reale		Referinţe
/		
Act Normativ nr. 7, din 13/03/1996 emis de Parlamentul Romaniei (Lege);		
B1	Inscrierea provizorie, drept de PROPRIETATE, dobandit prin Lege, cota actuala 1/1, cota initiala 1/1	A1
	1) **COMUNA VAMA**, CIF:4326698, Proprietar neidentificat.	

C. Partea III. SARCINI .

Inscrieri privind dezmembramintele dreptului de proprietate, drepturi reale de garanţie şi sarcini	Referinţe
NU SUNT	

Anexa Nr. 1 La Partea I

Teren

Nr cadastral	Suprafaţa (mp)*	Observaţii / Referinţe
	1.557	

* Suprafaţa este determinată in planul de proiecţie Stereo 70.

DETALII LINIARE IMOBIL

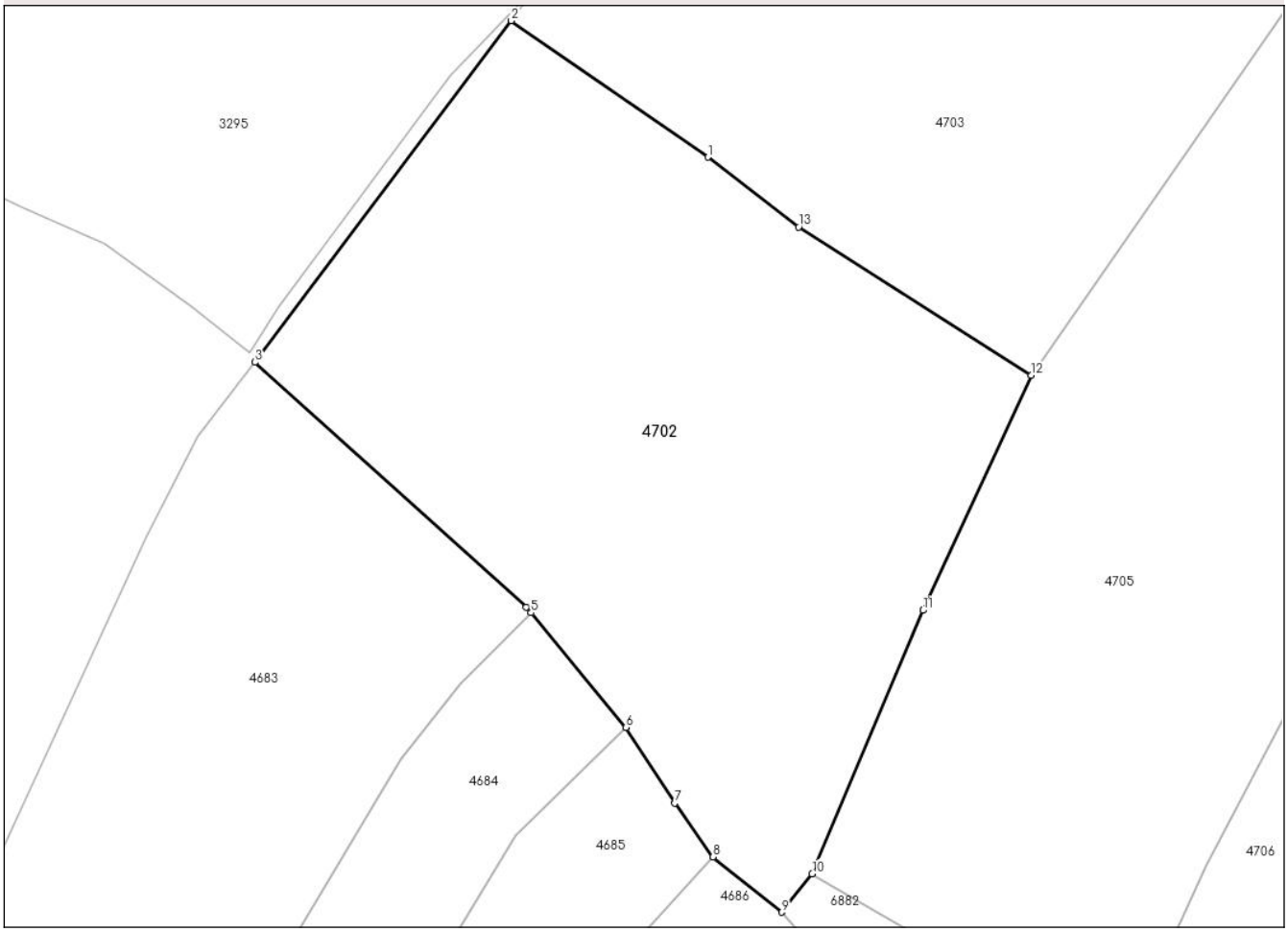

Date referitoare la teren

Crt	Categorie folosință	Intra vilan	Suprafaţa (mp)	Tarla	Parcelă	Nr. topo	Observaţii / Referinţe
1	faneata	NU	1.557	-	1F	-	

Lungime Segmente
1) Valorile lungimilor segmentelor sunt obţinute din proiecţie în plan.

Punct început	X / Y	Punct sfârşit	X / Y	Lungime segment (** (m)
1	549.768,547 677.986,721	2	549.755,178 677.996,0	16.274
2	549.755,178 677.996,0	3	549.737,732 677.972,789	29.036
3	549.737,732 677.972,789	4	549.756,205 677.956,134	24.872
4	549.756,205 677.956,134	5	549.756,525 677.955,748	0.502
5	549.756,525 677.955,748	6	549.762,987 677.947,957	10.122

Document care conține date cu caracter personal, protejat de prevederile Regulamentului (UE) nr. 679/2016 și Legii 190/2018

Punct început	X / Y	Punct sfârşit	X / Y	Lungime segment (** (m)
6	549.762,987 677.947,957	7	549.766,29 677.942,826	6.102
7	549.766,29 677.942,826	8	549.768,901 677.939,154	4.505
8	549.768,901 677.939,154	9	549.773,564 677.935,4	5.987
9	549.773,564 677.935,4	10	549.775,65 677.938,015	3.345
10	549.775,65 677.938,015	11	549.783,183 677.955,917	19.422
11	549.783,183 677.955,917	12	549.790,561 677.971,895	17.599
12	549.790,561 677.971,895	13	549.774,744 677.981,973	18.755
13	549.774,744 677.981,973	1	549.768,547 677.986,721	7.807

** Lungimile segmentelor sunt determinate în planul de proiecţie Stereo 70 şi sunt rotunjite la 1 milimetru.
*** Distanţa dintre puncte este formată din segmente cumulate ce sunt mai mici decât valoarea 1 milimetru.

Document care conține date cu caracter personal, protejat de prevederile Regulamentului (UE) nr. 679/2016 și Legii 190/2018

DATE DESPRE IMOBILUL NR. 4703

Oficiul de Cadastru şi Publicitate Imobiliară SUCEAVA
Biroul de Cadastru şi Publicitate Imobiliară Campulung Moldovenesc

A. Partea I. Descrierea imobilului

TEREN Extravilan

Adresa: Jud. Suceava

Nr. Crt	Nr cadastral Nr. topografic	Suprafaţa* (mp)	Observaţii / Referinţe
A1	38017	Din acte: 3.814 Masurata: 3.887	Sector cadastral:2 Teren imprejmuit;

B. Partea II. Proprietari şi acte

Inscrieri privitoare la dreptul de proprietate şi alte drepturi reale		Referinţe
16144 / 03/10/2023		
Act Notarial nr. 2065, din 25/09/2023 emis de BIN Scraba Luminita Ana Maria (Declaratie. inscris sub semnatura privata nr 4 - PV din 25-08-2023, emis de Babici Lucian;act administrativ nr 10111 - Adeverinta posesie din 25-09-2023, emis de Comuna Vama);		
B1	se noteaza ca din parte a imobilului cu nr.top.778/3 din CF 32969 Frumosu si din parte a imobilului cu nr.top.3868/1 din CF 37904 Vama , se formeaza imobilul cu nr.cad.38017 Vama .	A1
B2	se noteaza posesia imobilului cu nr.cad.38017 .	A1
	1) **MÂNDRILĂ ELENA**	
/		
Act Normativ nr. 7, din 13/03/1996 emis de PARLAMENTUL ROMANIEI (Lege);		
B3	Intabulare, drept de PROPRIETATE, dobandit prin Lege, cota actuala 1/1, cota initiala 1/1	A1
	1) **NEIDENTIFICAT NEIDENTIFICAT**, Lipsa C.N.P.	

C. Partea III. SARCINI .

Inscrieri privind dezmembramintele dreptului de proprietate, drepturi reale de garanţie şi sarcini	Referinţe
NU SUNT	

Document care conține date cu caracter personal, protejat de prevederile Regulamentului (UE) nr. 679/2016 și Legii 190/2018

Anexa Nr. 1 La Partea I

Teren

Nr cadastral	Suprafaţa (mp)*	Observaţii / Referinţe
38017	Din acte: 3.814 Masurata: 3.887	

* Suprafaţa este determinată in planul de proiecţie Stereo 70.

DETALII LINIARE IMOBIL

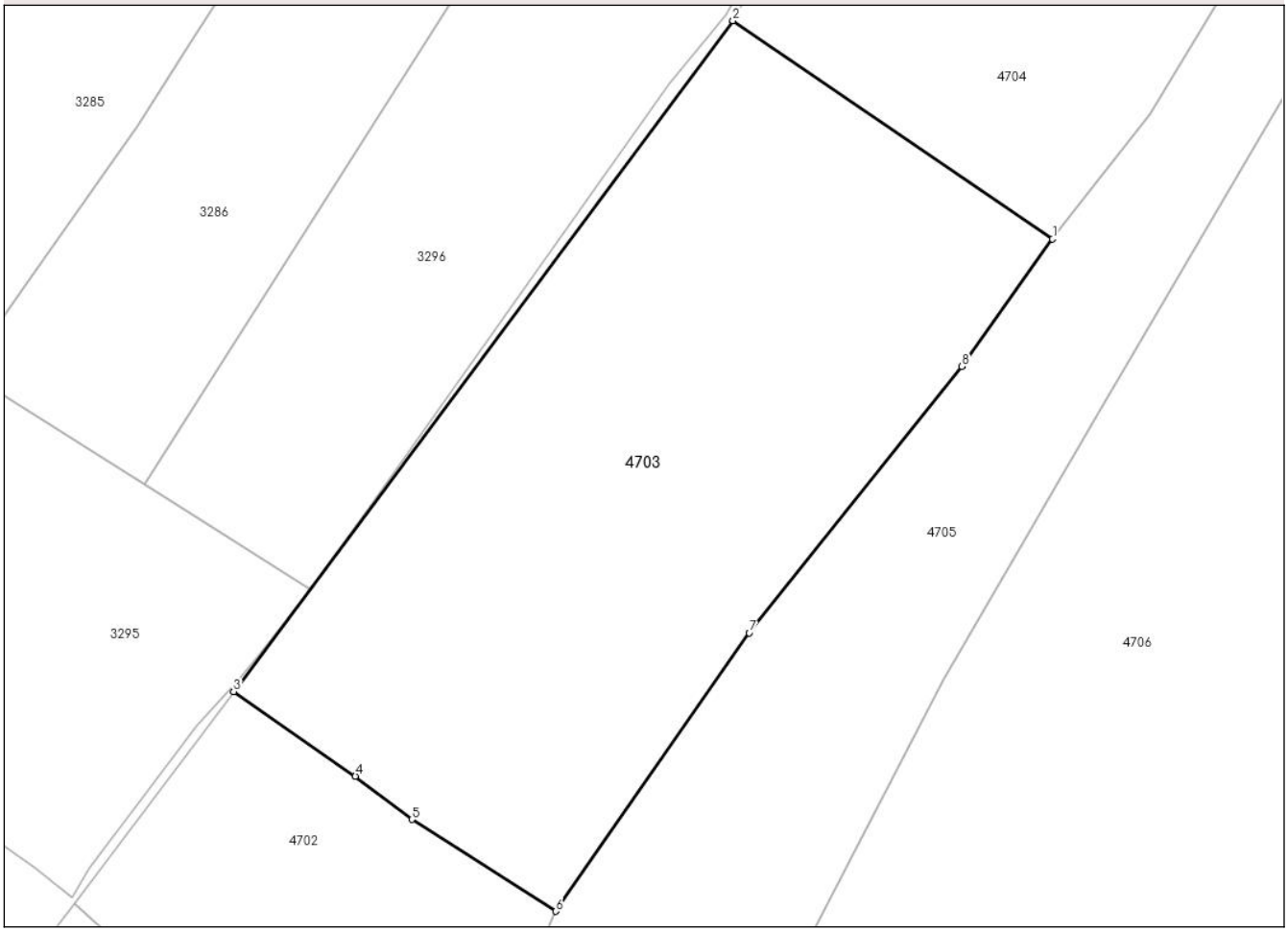

Date referitoare la teren

Crt	Categorie folosinţă	Intra vilan	Suprafaţa (mp)	Tarla	Parcelă	Nr. topo	Observaţii / Referinţe
1	faneata	NU	3.887	-	1F	-	

Lungime Segmente
1) Valorile lungimilor segmentelor sunt obţinute din proiecţie în plan.

Punct început	X / Y	Punct sfârşit	X / Y	Lungime segment (** (m)
1	549.845,063 678.045,664	2	549.809,999 678.069,628	42.471
2	549.809,999 678.069,628	3	549.755,178 677.996,0	91.796
3	549.755,178 677.996,0	4	549.768,547 677.986,721	16.274
4	549.768,547 677.986,721	5	549.774,744 677.981,973	7.807
5	549.774,744 677.981,973	6	549.790,561 677.971,895	18.755

Document care conține date cu caracter personal, protejat de prevederile Regulamentului (UE) nr. 679/2016 și Legii 190/2018

Punct început	X / Y	Punct sfârşit	X / Y	Lungime segment (** (m)
6	549.790,561 677.971,895	7	549.811,79 678.002,452	37.208
7	549.811,79 678.002,452	8	549.835,126 678.031,673	37.396
8	549.835,126 678.031,673	1	549.845,063 678.045,664	17.161

** Lungimile segmentelor sunt determinate în planul de proiecţie Stereo 70 şi sunt rotunjite la 1 milimetru.
*** Distanţa dintre puncte este formată din segmente cumulate ce sunt mai mici decât valoarea 1 milimetru.

Document care conține date cu caracter personal, protejat de prevederile Regulamentului (UE) nr. 679/2016 și Legii 190/2018

DATE DESPRE IMOBILUL NR. 4704

Oficiul de Cadastru şi Publicitate Imobiliară SUCEAVA
Biroul de Cadastru şi Publicitate Imobiliară Campulung Moldovenesc

A. Partea I. Descrierea imobilului

TEREN Extravilan

Adresa: Jud. Suceava

Nr. Crt	Nr cadastral Nr. topografic	Suprafaţa* (mp)	Observaţii / Referinţe
A1		4.897	Sector cadastral:2 Teren imprejmuit;

B. Partea II. Proprietari şi acte

Inscrieri privitoare la dreptul de proprietate şi alte drepturi reale		Referinţe
/		
Act Normativ nr. 7, din 13/03/1996 emis de Parlamentul Romaniei (Lege);		
B1	Inscrierea provizorie, drept de PROPRIETATE, dobandit prin Lege, cota actuala 1/1, cota initiala 1/1	A1
	1) **COMUNA VAMA**, CIF:4326698	

C. Partea III. SARCINI .

Inscrieri privind dezmembramintele dreptului de proprietate, drepturi reale de garanţie şi sarcini	Referinţe
NU SUNT	

Document care conține date cu caracter personal, protejat de prevederile Regulamentului (UE) nr. 679/2016 și Legii 190/2018

Anexa Nr. 1 La Partea I

Teren

Nr cadastral	Suprafaţa (mp)*	Observaţii / Referinţe
	4.897	

* Suprafaţa este determinată in planul de proiecţie Stereo 70.

DETALII LINIARE IMOBIL

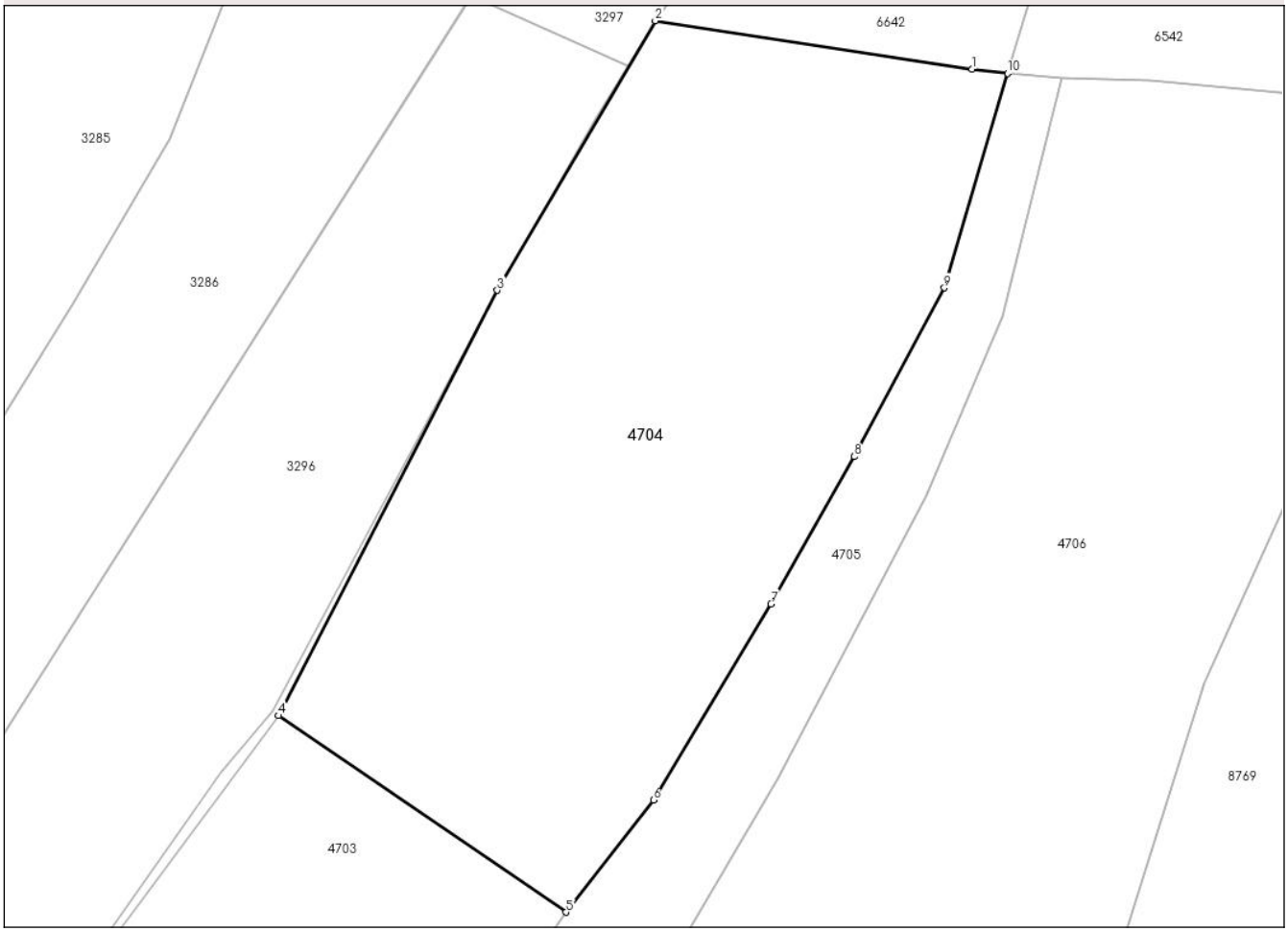

Date referitoare la teren

Crt	Categorie folosință	Intra vilan	Suprafaţa (mp)	Tarla	Parcelă	Nr. topo	Observaţii / Referinţe
1	faneata	NU	4.897	-	1F	-	

Lungime Segmente
1) Valorile lungimilor segmentelor sunt obţinute din proiecţie în plan.

Punct început	X / Y	Punct sfârşit	X / Y	Lungime segment (** (m)
1	549.894,642 678.148,442	2	549.855,959 678.154,359	39.133
2	549.855,959 678.154,359	3	549.836,687 678.121,501	38.093
3	549.836,687 678.121,501	4	549.809,999 678.069,628	58.336
4	549.809,999 678.069,628	5	549.845,063 678.045,664	42.471
5	549.845,063 678.045,664	6	549.855,732 678.059,328	17.336

Document care conține date cu caracter personal, protejat de prevederile Regulamentului (UE) nr. 679/2016 și Legii 190/2018

Punct început	X / Y	Punct sfârşit	X / Y	Lungime segment (** (m)
6	549.855,732 678.059,328	7	549.870,107 678.083,251	27.91
7	549.870,107 678.083,251	8	549.880,26 678.101,205	20.626
8	549.880,26 678.101,205	9	549.891,251 678.121,797	23.342
9	549.891,251 678.121,797	10	549.898,952 678.147,944	27.257
10	549.898,952 678.147,944	1	549.894,642 678.148,442	4.339

** Lungimile segmentelor sunt determinate în planul de proiecţie Stereo 70 şi sunt rotunjite la 1 milimetru.
*** Distanţa dintre puncte este formată din segmente cumulate ce sunt mai mici decât valoarea 1 milimetru.

Document care conține date cu caracter personal, protejat de prevederile Regulamentului (UE) nr. 679/2016 și Legii 190/2018

DATE DESPRE IMOBILUL NR. 4705

Oficiul de Cadastru şi Publicitate Imobiliară SUCEAVA
Biroul de Cadastru şi Publicitate Imobiliară Campulung Moldovenesc

A. Partea I. Descrierea imobilului

TEREN Extravilan

Adresa: Jud. Suceava

Nr. Crt	Nr cadastral Nr. topografic	Suprafaţa* (mp)	Observaţii / Referinţe
A1		3.877	Sector cadastral:2 Teren imprejmuit;

B. Partea II. Proprietari şi acte

Inscrieri privitoare la dreptul de proprietate şi alte drepturi reale		Referinţe
/		
Act Normativ nr. 7, din 13/03/1996 emis de Parlamentul Romaniei (Lege);		
B1	Inscrierea provizorie, drept de PROPRIETATE, dobandit prin Lege, cota actuala 1/1, cota initiala 1/1	A1
	1) **COMUNA VAMA**, CIF:4326698, Proprietar neidentificat.	

C. Partea III. SARCINI .

Inscrieri privind dezmembramintele dreptului de proprietate, drepturi reale de garanţie şi sarcini	Referinţe
NU SUNT	

Anexa Nr. 1 La Partea I

Teren

Nr cadastral	Suprafaţa (mp)*	Observaţii / Referinţe
	3.877	

* Suprafaţa este determinată in planul de proiecţie Stereo 70.

DETALII LINIARE IMOBIL

Date referitoare la teren

Crt	Categorie folosință	Intra vilan	Suprafaţa (mp)	Tarla	Parcelă	Nr. topo	Observaţii / Referinţe
1	faneata	NU	3.877	-	1F	-	

Lungime Segmente
1) Valorile lungimilor segmentelor sunt obţinute din proiecţie în plan.

Punct început	X / Y	Punct sfârşit	X / Y	Lungime segment (** (m)
1	549.905,523 678.147,334	2	549.898,952 678.147,944	6.599
2	549.898,952 678.147,944	3	549.891,251 678.121,797	27.257
3	549.891,251 678.121,797	4	549.880,26 678.101,205	23.342
4	549.880,26 678.101,205	5	549.870,107 678.083,251	20.626
5	549.870,107 678.083,251	6	549.855,732 678.059,328	27.91

Document care conține date cu caracter personal, protejat de prevederile Regulamentului (UE) nr. 679/2016 și Legii 190/2018

Punct început	X / Y	Punct sfârşit	X / Y	Lungime segment (** (m)
6	549.855,732 678.059,328	7	549.845,063 678.045,664	17.336
7	549.845,063 678.045,664	8	549.835,126 678.031,673	17.161
8	549.835,126 678.031,673	9	549.811,79 678.002,452	37.396
9	549.811,79 678.002,452	10	549.790,561 677.971,895	37.208
10	549.790,561 677.971,895	11	549.783,183 677.955,917	17.599
11	549.783,183 677.955,917	12	549.775,65 677.938,015	19.422
12	549.775,65 677.938,015	13	549.781,877 677.934,368	7.216
13	549.781,877 677.934,368	14	549.797,46 677.927,632	16.977
14	549.797,46 677.927,632	15	549.802,423 677.938,474	11.924
15	549.802,423 677.938,474	16	549.833,091 677.997,258	66.303
16	549.833,091 677.997,258	17	549.850,224 678.026,787	34.139
17	549.850,224 678.026,787	18	549.870,925 678.062,002	40.849
18	549.870,925 678.062,002	19	549.889,014 678.096,537	38.986
19	549.889,014 678.096,537	20	549.898,382 678.118,257	23.654
20	549.898,382 678.118,257	1	549.905,523 678.147,334	29.941

** Lungimile segmentelor sunt determinate în planul de proiecţie Stereo 70 şi sunt rotunjite la 1 milimetru.
*** Distanţa dintre puncte este formată din segmente cumulate ce sunt mai mici decât valoarea 1 milimetru.

Document care conține date cu caracter personal, protejat de prevederile Regulamentului (UE) nr. 679/2016 și Legii 190/2018

DATE DESPRE IMOBILUL NR. 4706

Oficiul de Cadastru şi Publicitate Imobiliară SUCEAVA
Biroul de Cadastru şi Publicitate Imobiliară Campulung Moldovenesc

A. Partea I. Descrierea imobilului

TEREN Extravilan

Adresa: Jud. Suceava

Nr. Crt	Nr cadastral Nr. topografic	Suprafaţa* (mp)	Observaţii / Referinţe
A1		13.042	Sector cadastral:2 Teren imprejmuit;

B. Partea II. Proprietari şi acte

Inscrieri privitoare la dreptul de proprietate şi alte drepturi reale		Referinţe
/		
Act Normativ nr. 7, din 13/03/1996 emis de Parlamentul Romaniei (Lege);		
B1	Inscrierea provizorie, drept de PROPRIETATE, dobandit prin Lege, cota actuala 1/1, cota initiala 1/1	A1
	1) **COMUNA VAMA**, CIF:4326698, Proprietar neidentificat.	

C. Partea III. SARCINI .

Inscrieri privind dezmembramintele dreptului de proprietate, drepturi reale de garanţie şi sarcini	Referinţe
NU SUNT	

Anexa Nr. 1 La Partea I

Teren

Nr cadastral	Suprafaţa (mp)*	Observaţii / Referinţe
	13.042	

* Suprafaţa este determinată in planul de proiecţie Stereo 70.

DETALII LINIARE IMOBIL

Date referitoare la teren

Crt	Categorie folosință	Intra vilan	Suprafaţa (mp)	Tarla	Parcelă	Nr. topo	Observaţii / Referinţe
1	faneata	NU	13.042	-	1F	-	

Date referitoare la construcţii

Crt	Număr	Destinaţie construcţie	Supraf. (mp)	Situaţie juridică	Observaţii / Referinţe
A1.1		constructii de locuinte	73	Fara acte	Nr. niveluri:1; S. construita la sol:73 mp; S. construita desfasurata:73 mp;
A1.2		constructii anexa	139	Fara acte	Nr. niveluri:1; S. construita la sol:139 mp; S. construita desfasurata:139 mp;
A1.3		constructii anexa	36	Fara acte	Nr. niveluri:1; S. construita la sol:36 mp; S. construita desfasurata:36 mp;
A1.4		constructii anexa	30	Fara acte	Nr. niveluri:1; S. construita la sol:30 mp; S. construita desfasurata:30 mp;

Lungime Segmente

1) Valorile lungimilor segmentelor sunt obţinute din proiecţie în plan.

Punct început	X / Y	Punct sfârşit	X / Y	Lungime segment (** (m)
1	549.951,154 678.139,754	2	549.941,068 678.144,768	11.264

Punct început	X / Y	Punct sfârşit	X / Y	Lungime segment (** (m)
2	549.941,068 678.144,768	3	549.916,406 678.147,063	24.769

Document care conține date cu caracter personal, protejat de prevederile Regulamentului (UE) nr. 679/2016 și Legii 190/2018

Punct început	X / Y	Punct sfârşit	X / Y	Lungime segment (** (m)
3	549.916,406 678.147,063	4	549.905,523 678.147,334	10.886
5	549.898,382 678.118,257	6	549.889,014 678.096,537	23.654
7	549.870,925 678.062,002	8	549.850,224 678.026,787	40.849
9	549.833,091 677.997,258	10	549.802,423 677.938,474	66.303
11	549.797,46 677.927,632	12	549.818,132 677.919,128	22.353
13	549.821,304 677.910,023	14	549.840,417 677.896,379	23.483
15	549.844,335 677.893,744	16	549.853,333 677.909,638	18.263
17	549.849,683 677.911,671	18	549.869,885 677.957,691	50.259
19	549.884,598 677.949,937	20	549.894,483 677.984,145	35.608
21	549.896,16 677.989,295	22	549.896,329 677.989,814	0.546
23	549.905,108 678.016,781	24	549.912,501 678.040,455	24.802
25	549.923,058 678.073,538	26	549.933,665 678.097,07	25.812
27	549.938,058 678.106,396	28	549.939,883 678.112,084	5.974

Punct început	X / Y	Punct sfârşit	X / Y	Lungime segment (** (m)
4	549.905,523 678.147,334	5	549.898,382 678.118,257	29.941
6	549.889,014 678.096,537	7	549.870,925 678.062,002	38.986
8	549.850,224 678.026,787	9	549.833,091 677.997,258	34.139
10	549.802,423 677.938,474	11	549.797,46 677.927,632	11.924
12	549.818,132 677.919,128	13	549.821,304 677.910,023	9.642
14	549.840,417 677.896,379	15	549.844,335 677.893,744	4.721
16	549.853,333 677.909,638	17	549.849,683 677.911,671	4.178
18	549.869,885 677.957,691	19	549.884,598 677.949,937	16.631
20	549.894,483 677.984,145	21	549.896,16 677.989,295	5.416
22	549.896,329 677.989,814	23	549.905,108 678.016,781	28.36
24	549.912,501 678.040,455	25	549.923,058 678.073,538	34.726
26	549.933,665 678.097,07	27	549.938,058 678.106,396	10.309
28	549.939,883 678.112,084	1	549.951,154 678.139,754	29.877

** Lungimile segmentelor sunt determinate în planul de proiecţie Stereo 70 şi sunt rotunjite la 1 milimetru.
*** Distanţa dintre puncte este formată din segmente cumulate ce sunt mai mici decât valoarea 1 milimetru.

Document care conține date cu caracter personal, protejat de prevederile Regulamentului (UE) nr. 679/2016 și Legii 190/2018

DATE DESPRE IMOBILUL NR. 4707

Oficiul de Cadastru şi Publicitate Imobiliară SUCEAVA
Biroul de Cadastru şi Publicitate Imobiliară Campulung Moldovenesc

A. Partea I. Descrierea imobilului

TEREN Extravilan Nr. CF vechi:4466

Adresa: Nr. 68A, Jud. Suceava

Nr. Crt	Nr cadastral Nr. topografic	Suprafaţa* (mp)	Observaţii / Referinţe
A1	33462	500	Sector cadastral:2 Teren neimprejmuit; partial imprejmuit

Construcţii

Crt	Nr cadastral Nr. topografic	Adresa	Observaţii / Referinţe
A1.1	33462-C1	Nr. 68A, Jud. Suceava	Nr. niveluri:2; S. construita la sol:86 mp; S. construita desfasurata:126 mp; Locuință - construită în anul 1972, din lemn, având suprafața construită desfășurată de 126 mp, formată din parter și mansardă.
A1.2	33462-C2	Nr. 68A, Jud. Suceava	Nr. niveluri:1; S. construita la sol:34 mp; S. construita desfasurata:34 mp; Anexă (Magazie) - construită în anul 1972, din lemn, având suprafața construită desfășurată de 34 mp, formată din parter.

B. Partea II. Proprietari şi acte

Inscrieri privitoare la dreptul de proprietate şi alte drepturi reale		Referinţe
16645 / 23/10/2018		
Act Administrativ nr. 8645, din 05/10/2018 emis de Primaria Comunei Vama (Adeverinta);		
B2	se noteaza actualizarea informatiei cadastrale a imobilului cu nr.top. 3868/11 din CF 33462 Vama , care se transforma in imobilul cu nr. cad. 33462 ,situat in intravilanul comunei Vama;	A1
6900 / 23/04/2019		
Act Notarial nr. 2032, din 23/04/2019 emis de Lostun Ion;		
B6	Intabulare, drept de PROPRIETATE, dobandit prin Iesire Din Indiviziune, cota actuala 1/1, cota initiala 1/1	A1, A1.1, A1.2
	1) **MÂNDRILĂ CĂTĂLIN-IONUŢ**, necasatorit	

C. Partea III. SARCINI .

Inscrieri privind dezmembramintele dreptului de proprietate, drepturi reale de garanţie şi sarcini	Referinţe
NU SUNT	

Document care conține date cu caracter personal, protejat de prevederile Regulamentului (UE) nr. 679/2016 și Legii 190/2018

Anexa Nr. 1 La Partea I

Teren

Nr cadastral	Suprafaţa (mp)*	Observaţii / Referinţe
33462	500	partial imprejmuit

* Suprafaţa este determinată in planul de proiecţie Stereo 70.

DETALII LINIARE IMOBIL

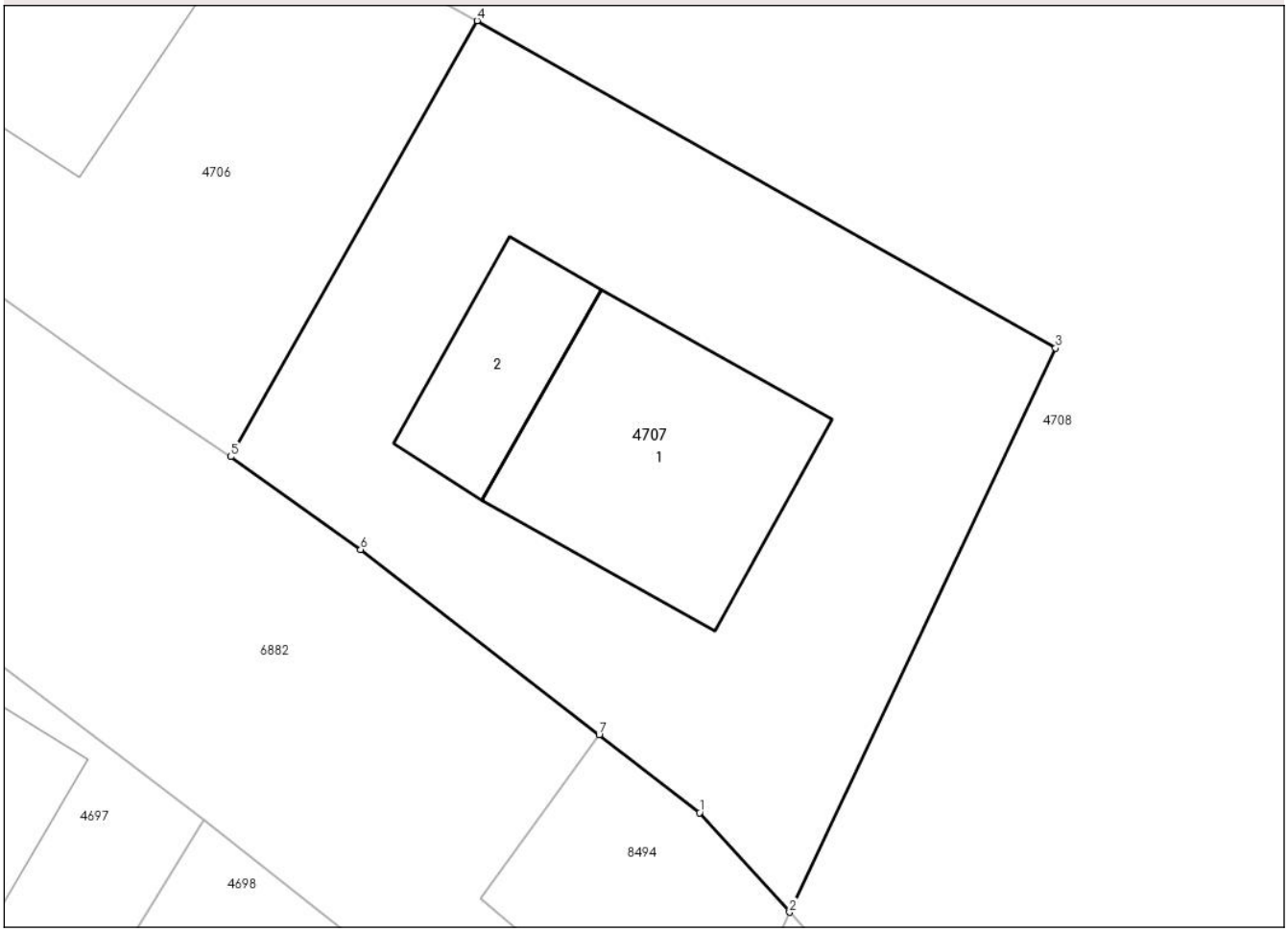

Date referitoare la teren

Crt	Categorie folosință	Intra vilan	Suprafaţa (mp)	Tarla	Parcelă	Nr. topo	Observaţii / Referinţe
1	curti constructii	NU	300	-	1CC	3868/11	
2	faneata	NU	200	-	2F	-	

Date referitoare la construcţii

Crt	Număr	Destinaţie construcţie	Supraf. (mp)	Situaţie juridică	Observaţii / Referinţe
A1.1	33462-C1	constructii de locuinte	86	Cu acte	Nr. niveluri:2; S. construita la sol:86 mp; S. construita desfasurata:126 mp; Locuință - construită în anul 1972, din lemn, având suprafața construită desfășurată de 126 mp, formată din parter și mansardă.
A1.2	33462-C2	constructii anexa	34	Cu acte	Nr. niveluri:1; S. construita la sol:34 mp; S. construita desfasurata:34 mp; Anexă (Magazie) - construită în anul 1972, din lemn, având suprafața construită desfășurată de 34 mp, formată din parter.

Document care conține date cu caracter personal, protejat de prevederile Regulamentului (UE) nr. 679/2016 și Legii 190/2018

Lungime Segmente
1) Valorile lungimilor segmentelor sunt obţinute din proiecţie în plan.

Punct început	X / Y	Punct sfârşit	X / Y	Lungime segment (** (m)
1	549.861,45 677.880,758	2	549.864,737 677.877,135	4.893
2	549.864,737 677.877,135	3	549.874,441 677.897,697	22.737
3	549.874,441 677.897,697	4	549.853,333 677.909,638	24.251
4	549.853,333 677.909,638	5	549.844,335 677.893,744	18.263
5	549.844,335 677.893,744	6	549.849,077 677.890,357	5.828
6	549.849,077 677.890,357	7	549.857,784 677.883,602	11.019
7	549.857,784 677.883,602	1	549.861,45 677.880,758	4.641

** Lungimile segmentelor sunt determinate în planul de proiecţie Stereo 70 şi sunt rotunjite la 1 milimetru.
*** Distanţa dintre puncte este formată din segmente cumulate ce sunt mai mici decât valoarea 1 milimetru.

Document care conține date cu caracter personal, protejat de prevederile Regulamentului (UE) nr. 679/2016 și Legii 190/2018

DATE DESPRE IMOBILUL NR. 4708

Oficiul de Cadastru şi Publicitate Imobiliară SUCEAVA
Biroul de Cadastru şi Publicitate Imobiliară Campulung Moldovenesc

A. Partea I. Descrierea imobilului

TEREN Extravilan

Adresa: Jud. Suceava

Nr. Crt	Nr cadastral Nr. topografic	Suprafaţa* (mp)	Observaţii / Referinţe
A1		9.798	Sector cadastral:2 Teren imprejmuit;

B. Partea II. Proprietari şi acte

Inscrieri privitoare la dreptul de proprietate şi alte drepturi reale		Referinţe
/		
Act Normativ nr. 7, din 13/03/1996 emis de Parlamentul Romaniei (Lege);		
B1	Inscrierea provizorie, drept de PROPRIETATE, dobandit prin Lege, cota actuala 1/1, cota initiala 1/1	A1
	1) **COMUNA VAMA**, CIF:4326698, Proprietar neidentificat.	

C. Partea III. SARCINI .

Inscrieri privind dezmembramintele dreptului de proprietate, drepturi reale de garanţie şi sarcini	Referinţe
NU SUNT	

Anexa Nr. 1 La Partea I

Teren

Nr cadastral	Suprafaţa (mp)*	Observaţii / Referinţe
	9.798	

* Suprafaţa este determinată in planul de proiecţie Stereo 70.

DETALII LINIARE IMOBIL

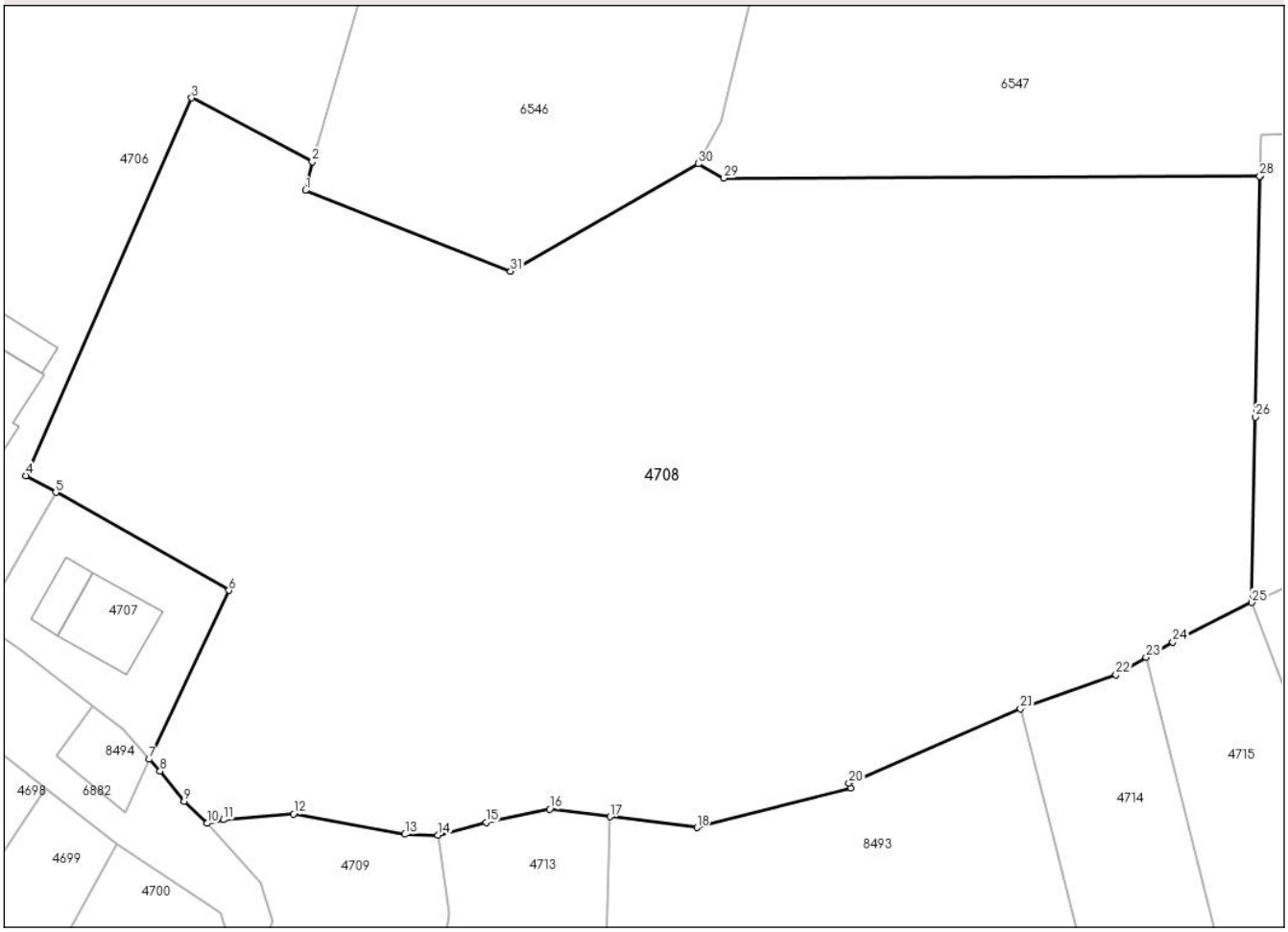

Date referitoare la teren

Crt	Categorie folosință	Intra vilan	Suprafaţa (mp)	Tarla	Parcelă	Nr. topo	Observaţii / Referinţe
1	faneata	NU	9.798	-	1F	-	

Lungime Segmente

1) Valorile lungimilor segmentelor sunt obţinute din proiecţie în plan.

Punct început	X / Y	Punct sfârşit	X / Y	Lungime segment (** (m)
1	549.883,758 677.946,431	2	549.884,598 677.949,937	3.605
3	549.869,885 677.957,691	4	549.849,683 677.911,671	50.259
5	549.853,333 677.909,638	6	549.874,441 677.897,697	24.251
7	549.864,737 677.877,135	8	549.866,047 677.875,691	1.949
9	549.868,99 677.872,026	10	549.871,76 677.869,342	3.857

Punct început	X / Y	Punct sfârşit	X / Y	Lungime segment (** (m)
2	549.884,598 677.949,937	3	549.869,885 677.957,691	16.631
4	549.849,683 677.911,671	5	549.853,333 677.909,638	4.178
6	549.874,441 677.897,697	7	549.864,737 677.877,135	22.737
8	549.866,047 677.875,691	9	549.868,99 677.872,026	4.7
10	549.871,76 677.869,342	11	549.873,767 677.869,787	2.056

Document care conține date cu caracter personal, protejat de prevederile Regulamentului (UE) nr. 679/2016 și Legii 190/2018

Punct început	X / Y	Punct sfârşit	X / Y	Lungime segment (** (m)
11	549.873,767 677.869,787	12	549.882,329 677.870,473	8.589
13	549.895,907 677.868,001	14	549.899,943 677.867,916	4.037
15	549.905,787 677.869,455	16	549.913,551 677.871,058	7.928
17	549.920,89 677.870,141	18	549.931,517 677.868,813	10.709
19	549.950,274 677.873,632	20	549.950,056 677.874,22	0.627
21	549.970,955 677.883,315	22	549.982,608 677.887,439	12.361
23	549.986,264 677.889,546	24	549.989,533 677.891,429	3.772
25	549.999,175 677.896,226	26	549.999,62 677.918,82	22.598
27	550.000,198 677.948,13	28	550.000,148 677.948,13	0.05
29	549.934,803 677.947,918	30	549.931,68 677.949,674	3.583
31	549.908,794 677.936,581	1	549.883,758 677.946,431	26.904

Punct început	X / Y	Punct sfârşit	X / Y	Lungime segment (** (m)
12	549.882,329 677.870,473	13	549.895,907 677.868,001	13.801
14	549.899,943 677.867,916	15	549.905,787 677.869,455	6.043
16	549.913,551 677.871,058	17	549.920,89 677.870,141	7.397
18	549.931,517 677.868,813	19	549.950,274 677.873,632	19.366
20	549.950,056 677.874,22	21	549.970,955 677.883,315	22.792
22	549.982,608 677.887,439	23	549.986,264 677.889,546	4.22
24	549.989,533 677.891,429	25	549.999,175 677.896,226	10.769
26	549.999,62 677.918,82	27	550.000,198 677.948,13	29.316
28	550.000,148 677.948,13	29	549.934,803 677.947,918	65.345
30	549.931,68 677.949,674	31	549.908,794 677.936,581	26.367

** Lungimile segmentelor sunt determinate în planul de proiecţie Stereo 70 şi sunt rotunjite la 1 milimetru.
*** Distanţa dintre puncte este formată din segmente cumulate ce sunt mai mici decât valoarea 1 milimetru.

Document care conține date cu caracter personal, protejat de prevederile Regulamentului (UE) nr. 679/2016 și Legii 190/2018

DATE DESPRE IMOBILUL NR. 4709

Oficiul de Cadastru şi Publicitate Imobiliară SUCEAVA
Biroul de Cadastru şi Publicitate Imobiliară Campulung Moldovenesc

A. Partea I. Descrierea imobilului

TEREN Extravilan

Adresa: Jud. Suceava

Nr. Crt	Nr cadastral Nr. topografic	Suprafaţa* (mp)	Observaţii / Referinţe
A1		1.396	Sector cadastral:2 Teren imprejmuit;

B. Partea II. Proprietari şi acte

Inscrieri privitoare la dreptul de proprietate şi alte drepturi reale		Referinţe
/		
Act Normativ nr. 7, din 13/03/1996 emis de Parlamentul Romaniei (Lege);		
B1	Inscrierea provizorie, drept de PROPRIETATE, dobandit prin Lege, cota actuala 1/1, cota initiala 1/1	A1
	1) **COMUNA VAMA**, CIF:4326698, Proprietar neidentificat.	

C. Partea III. SARCINI .

Inscrieri privind dezmembramintele dreptului de proprietate, drepturi reale de garanţie şi sarcini	Referinţe
NU SUNT	

Anexa Nr. 1 La Partea I

Teren

Nr cadastral	Suprafaţa (mp)*	Observaţii / Referinţe
	1.396	

* Suprafaţa este determinată in planul de proiecţie Stereo 70.

DETALII LINIARE IMOBIL

Date referitoare la teren

Crt	Categorie folosință	Intra vilan	Suprafaţa (mp)	Tarla	Parcelă	Nr. topo	Observaţii / Referinţe
1	faneata	NU	1.396	-	1F	-	

Lungime Segmente
1) Valorile lungimilor segmentelor sunt obţinute din proiecţie în plan.

Punct început	X / Y	Punct sfârşit	X / Y	Lungime segment (** (m)
1	549.873,767 677.869,787	2	549.871,76 677.869,342	2.056
2	549.871,76 677.869,342	3	549.878,347 677.862,121	9.775
3	549.878,347 677.862,121	4	549.879,727 677.857,355	4.961
4	549.879,727 677.857,355	5	549.875,212 677.848,075	10.32
5	549.875,212 677.848,075	6	549.862,54 677.829,444	22.532

Document care conține date cu caracter personal, protejat de prevederile Regulamentului (UE) nr. 679/2016 și Legii 190/2018

Punct început	X / Y	Punct sfârşit	X / Y	Lungime segment (** (m)
6	549.862,54 677.829,444	7	549.873,908 677.821,74	13.733
7	549.873,908 677.821,74	8	549.858,147 677.793,862	32.025
8	549.858,147 677.793,862	9	549.867,974 677.789,877	10.604
9	549.867,974 677.789,877	10	549.877,648 677.810,764	23.019
10	549.877,648 677.810,764	11	549.886,837 677.829,24	20.635
11	549.886,837 677.829,24	12	549.893,354 677.838,657	11.452
12	549.893,354 677.838,657	13	549.900,337 677.850,133	13.434
13	549.900,337 677.850,133	14	549.901,327 677.858,39	8.316
14	549.901,327 677.858,39	15	549.899,943 677.867,916	9.626
15	549.899,943 677.867,916	16	549.895,907 677.868,001	4.037
16	549.895,907 677.868,001	17	549.882,329 677.870,473	13.801
17	549.882,329 677.870,473	1	549.873,767 677.869,787	8.589

** Lungimile segmentelor sunt determinate în planul de proiecţie Stereo 70 şi sunt rotunjite la 1 milimetru.
*** Distanţa dintre puncte este formată din segmente cumulate ce sunt mai mici decât valoarea 1 milimetru.

Document care conține date cu caracter personal, protejat de prevederile Regulamentului (UE) nr. 679/2016 și Legii 190/2018

DATE DESPRE IMOBILUL NR. 4710

Oficiul de Cadastru şi Publicitate Imobiliară SUCEAVA
Biroul de Cadastru şi Publicitate Imobiliară Campulung Moldovenesc

A. Partea I. Descrierea imobilului

TEREN Extravilan

Adresa: Jud. Suceava

Nr. Crt	Nr cadastral Nr. topografic	Suprafaţa* (mp)	Observaţii / Referinţe
A1		525	Sector cadastral:2 Teren imprejmuit;

B. Partea II. Proprietari şi acte

Inscrieri privitoare la dreptul de proprietate şi alte drepturi reale		Referinţe
/		
Act Normativ nr. 7, din 13/03/1996 emis de Parlamentul Romaniei (Lege);		
B1	Inscrierea provizorie, drept de PROPRIETATE, dobandit prin Lege, cota actuala 1/1, cota initiala 1/1	A1
	1) **COMUNA VAMA**, CIF:4326698, Proprietar neidentificat.	

C. Partea III. SARCINI .

Inscrieri privind dezmembramintele dreptului de proprietate, drepturi reale de garanţie şi sarcini	Referinţe
NU SUNT	

Anexa Nr. 1 La Partea I

Teren

Nr cadastral	Suprafaţa (mp)*	Observaţii / Referinţe
	525	

* Suprafaţa este determinată in planul de proiecţie Stereo 70.

DETALII LINIARE IMOBIL

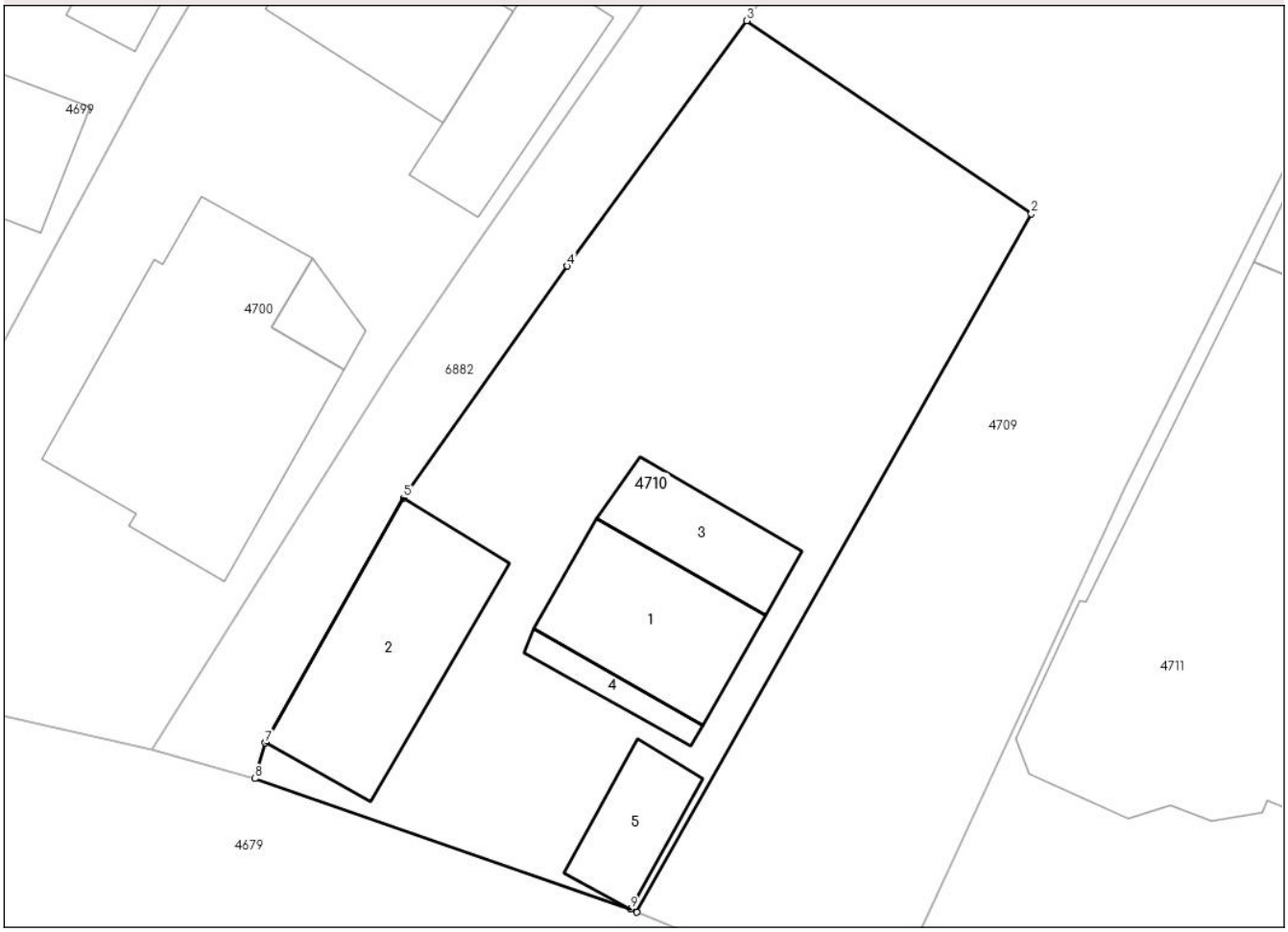

Date referitoare la teren

Crt	Categorie folosință	Intra vilan	Suprafaţa (mp)	Tarla	Parcelă	Nr. topo	Observaţii / Referinţe
1	curti constructii	NU	525	-	1CC	-	

Date referitoare la construcţii

Crt	Număr	Destinaţie construcţie	Supraf. (mp)	Situaţie juridică	Observaţii / Referinţe
A1.1		constructii de locuinte	39	Fara acte	Nr. niveluri:1; S. construita la sol:39 mp; S. construita desfasurata:39 mp; casa
A1.2		constructii anexa	54	Fara acte	Nr. niveluri:1; S. construita la sol:54 mp; S. construita desfasurata:54 mp; anexa
A1.3		constructii anexa	23	Fara acte	Nr. niveluri:1; S. construita la sol:23 mp; S. construita desfasurata:23 mp; anexa
A1.4		constructii anexa	8	Fara acte	Nr. niveluri:1; S. construita la sol:8 mp; S. construita desfasurata:8 mp; anexa
A1.5		constructii anexa	18	Fara acte	Nr. niveluri:1; S. construita la sol:18 mp; S. construita desfasurata:18 mp; anexa

Document care conține date cu caracter personal, protejat de prevederile Regulamentului (UE) nr. 679/2016 și Legii 190/2018

Lungime Segmente
1) Valorile lungimilor segmentelor sunt obţinute din proiecţie în plan.

Punct început	X / Y	Punct sfârşit	X / Y	Lungime segment (** (m)
1	549.858,147 677.793,862	2	549.873,908 677.821,74	32.025
2	549.873,908 677.821,74	3	549.862,54 677.829,444	13.733
3	549.862,54 677.829,444	4	549.855,367 677.819,651	12.139
4	549.855,367 677.819,651	5	549.848,829 677.810,393	11.334
5	549.848,829 677.810,393	6	549.843,32 677.800,663	11.181
6	549.843,32 677.800,663	7	549.843,294 677.800,617	0.053
7	549.843,294 677.800,617	8	549.842,872 677.799,199	1.479
8	549.842,872 677.799,199	9	549.857,888 677.793,998	15.891
9	549.857,888 677.793,998	1	549.858,147 677.793,862	0.293

** Lungimile segmentelor sunt determinate în planul de proiecţie Stereo 70 şi sunt rotunjite la 1 milimetru.
*** Distanţa dintre puncte este formată din segmente cumulate ce sunt mai mici decât valoarea 1 milimetru.

Document care conține date cu caracter personal, protejat de prevederile Regulamentului (UE) nr. 679/2016 și Legii 190/2018

DATE DESPRE IMOBILUL NR. 4711

Oficiul de Cadastru şi Publicitate Imobiliară SUCEAVA
Biroul de Cadastru şi Publicitate Imobiliară Campulung Moldovenesc

A. Partea I. Descrierea imobilului

TEREN Extravilan

Adresa: Jud. Suceava

Nr. Crt	Nr cadastral Nr. topografic	Suprafaţa* (mp)	Observaţii / Referinţe
A1		1.488	Sector cadastral:2 Teren imprejmuit;

B. Partea II. Proprietari şi acte

Inscrieri privitoare la dreptul de proprietate şi alte drepturi reale		Referinţe
/		
Act Normativ nr. 7, din 13/03/1996 emis de Parlamentul Romaniei (Lege);		
B1	Inscrierea provizorie, drept de PROPRIETATE, dobandit prin Lege, cota actuala 1/1, cota initiala 1/1	A1
	1) **COMUNA VAMA**, CIF:4326698, Proprietar neidentificat.	

C. Partea III. SARCINI .

Inscrieri privind dezmembramintele dreptului de proprietate, drepturi reale de garanţie şi sarcini	Referinţe
NU SUNT	

Anexa Nr. 1 La Partea I

Teren

Nr cadastral	Suprafaţa (mp)*	Observaţii / Referinţe
	1.488	

* Suprafaţa este determinată in planul de proiecţie Stereo 70.

DETALII LINIARE IMOBIL

Date referitoare la teren

Crt	Categorie folosință	Intra vilan	Suprafaţa (mp)	Tarla	Parcelă	Nr. topo	Observaţii / Referinţe
1	curti constructii	NU	860	-	1CC	-	
2	arabil	NU	628	-	2F	-	

Date referitoare la construcţii

Crt	Număr	Destinaţie construcţie	Supraf. (mp)	Situaţie juridică	Observaţii / Referinţe
A1.1		constructii de locuinte	244	Fara acte	Nr. niveluri:1; S. construita la sol:244 mp; S. construita desfasurata:244 mp;
A1.2		constructii anexa	37	Fara acte	Nr. niveluri:1; S. construita la sol:37 mp; S. construita desfasurata:37 mp;
A1.3		constructii anexa	93	Fara acte	Nr. niveluri:1; S. construita la sol:93 mp; S. construita desfasurata:93 mp;

Lungime Segmente

1) Valorile lungimilor segmentelor sunt obţinute din proiecţie în plan.

Punct început	X / Y	Punct sfârşit	X / Y	Lungime segment (** (m)
1	549.877,648 677.810,764	2	549.867,974 677.789,877	23.019

Document care conține date cu caracter personal, protejat de prevederile Regulamentului (UE) nr. 679/2016 și Legii 190/2018

Punct început	X / Y	Punct sfârşit	X / Y	Lungime segment (** (m)
2	549.867,974 677.789,877	3	549.882,945 677.787,127	15.222
3	549.882,945 677.787,127	4	549.890,934 677.784,672	8.358
4	549.890,934 677.784,672	5	549.894,912 677.783,683	4.099
5	549.894,912 677.783,683	6	549.906,529 677.780,795	11.971
6	549.906,529 677.780,795	7	549.906,81 677.781,167	0.466
7	549.906,81 677.781,167	8	549.907,116 677.781,572	0.508
8	549.907,116 677.781,572	9	549.909,944 677.795,167	13.886
9	549.909,944 677.795,167	10	549.911,573 677.812,455	17.365
10	549.911,573 677.812,455	11	549.906,321 677.822,43	11.273
11	549.906,321 677.822,43	12	549.893,354 677.838,657	20.772
12	549.893,354 677.838,657	13	549.886,837 677.829,24	11.452
13	549.886,837 677.829,24	1	549.877,648 677.810,764	20.635

** Lungimile segmentelor sunt determinate în planul de proiecţie Stereo 70 şi sunt rotunjite la 1 milimetru.
*** Distanţa dintre puncte este formată din segmente cumulate ce sunt mai mici decât valoarea 1 milimetru.

Document care conține date cu caracter personal, protejat de prevederile Regulamentului (UE) nr. 679/2016 și Legii 190/2018

DATE DESPRE IMOBILUL NR. 4712

Oficiul de Cadastru şi Publicitate Imobiliară SUCEAVA
Biroul de Cadastru şi Publicitate Imobiliară Campulung Moldovenesc

A. Partea I. Descrierea imobilului

TEREN Extravilan

Adresa: Jud. Suceava

Nr. Crt	Nr cadastral Nr. topografic	Suprafaţa* (mp)	Observaţii / Referinţe
A1	31514	1.077	Sector cadastral:2 Teren imprejmuit;

Construcţii

Crt	Nr cadastral Nr. topografic	Adresa	Observaţii / Referinţe
A1.1	31514-C1	Jud. Suceava	Nr. niveluri:1; S. construita la sol:58 mp; S. construita desfasurata:58 mp; an c-re: 1945,lemn,fara CE, fara lift
A1.2	31514-C2	Jud. Suceava	Nr. niveluri:1; S. construita la sol:31 mp; S. construita desfasurata:31 mp; an c-re: 1945,lemn,fara CE

B. Partea II. Proprietari şi acte

Inscrieri privitoare la dreptul de proprietate şi alte drepturi reale		Referinţe
3868 / 27/03/2013		
Hotarare Judecatoreasca nr. 1259, din 02/11/2012 emis de JUDECATORIA CLUNG MOLDOVENESC;		
B1	se noteaza ca din parte a imobilului cu nr.top 3865/3 din CF 31531 Vama si din parte a imobilului cu nr.top.3865/14 din CF 31530 Vama se formeaza imobilul cu nr.cad. 31514 ;	A1, A1.1, A1.2
8623 / 10/07/2013		
Act Notarial nr. 864, din 09/07/2013 emis de Rotaru Dorina;		
B5	Intabulare, drept de PROPRIETATE, dobandit prin Conventie, cota actuala 1/1, cota initiala 1/1	A1, A1.1, A1.2
	1) **NIGA CONSTANTIN**, casatorit	

C. Partea III. SARCINI .

Inscrieri privind dezmembramintele dreptului de proprietate, drepturi reale de garanţie şi sarcini	Referinţe
NU SUNT	

Document care conține date cu caracter personal, protejat de prevederile Regulamentului (UE) nr. 679/2016 și Legii 190/2018

Anexa Nr. 1 La Partea I

Teren

Nr cadastral	Suprafaţa (mp)*	Observaţii / Referinţe
31514	1.077	

* Suprafaţa este determinată in planul de proiecţie Stereo 70.

DETALII LINIARE IMOBIL

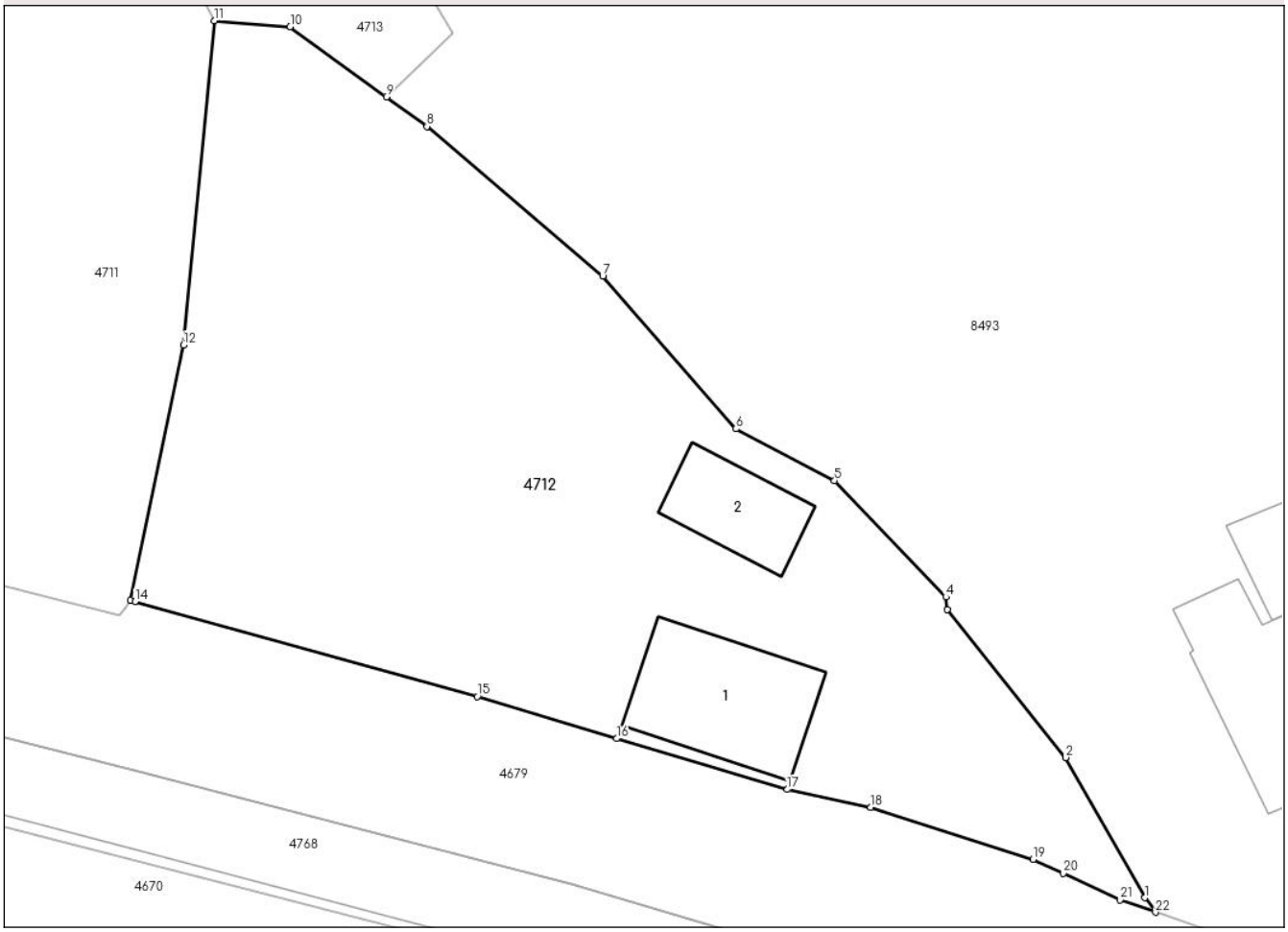

Date referitoare la teren

Crt	Categorie folosință	Intra vilan	Suprafaţa (mp)	Tarla	Parcelă	Nr. topo	Observaţii / Referinţe
1	curti constructii	NU	329	-	1CC	-	
2	arabil	NU	748	-	2A	-	

Date referitoare la construcţii

Crt	Număr	Destinaţie construcţie	Supraf. (mp)	Situaţie juridică	Observaţii / Referinţe
A1.1	31514-C1	constructii de locuinte	58	Cu acte	Nr. niveluri:1; S. construita la sol:58 mp; S. construita desfasurata:58 mp; an c-re: 1945, lemn,fara CE, fara lift
A1.2	31514-C2	constructii anexa	31	Cu acte	Nr. niveluri:1; S. construita la sol:31 mp; S. construita desfasurata:31 mp; an c-re: 1945, lemn,fara CE

Lungime Segmente

1) Valorile lungimilor segmentelor sunt obţinute din proiecţie în plan.

Punct început	X / Y	Punct sfârşit	X / Y	Lungime segment (** (m)
1	549.961,233 677.765,716	2	549.957,009 677.773,187	8.582

Punct început	X / Y	Punct sfârşit	X / Y	Lungime segment (** (m)
2	549.957,009 677.773,187	3	549.950,695 677.781,066	10.097

Document care conține date cu caracter personal, protejat de prevederile Regulamentului (UE) nr. 679/2016 și Legii 190/2018

Punct început	X / Y	Punct sfârşit	X / Y	Lungime segment (** (m)
3	549.950,695 677.781,066	4	549.950,611 677.781,742	0.681
5	549.944,664 677.787,94	6	549.939,41 677.790,707	5.938
7	549.932,301 677.798,836	8	549.922,922 677.806,821	12.318
9	549.920,757 677.808,399	10	549.915,626 677.812,14	6.35
11	549.911,573 677.812,455	12	549.909,944 677.795,167	17.365
13	549.907,116 677.781,572	14	549.907,354 677.781,506	0.247
15	549.925,605 677.776,442	16	549.933,046 677.774,194	7.773
17	549.942,157 677.771,484	18	549.946,597 677.770,543	4.539
19	549.955,258 677.767,759	20	549.956,868 677.767,012	1.775
21	549.959,903 677.765,605	22	549.961,791 677.764,943	2.001

Punct început	X / Y	Punct sfârşit	X / Y	Lungime segment (** (m)
4	549.950,611 677.781,742	5	549.944,664 677.787,94	8.59
6	549.939,41 677.790,707	7	549.932,301 677.798,836	10.799
8	549.922,922 677.806,821	9	549.920,757 677.808,399	2.679
10	549.915,626 677.812,14	11	549.911,573 677.812,455	4.065
12	549.909,944 677.795,167	13	549.907,116 677.781,572	13.886
14	549.907,354 677.781,506	15	549.925,605 677.776,442	18.941
16	549.933,046 677.774,194	17	549.942,157 677.771,484	9.505
18	549.946,597 677.770,543	19	549.955,258 677.767,759	9.097
20	549.956,868 677.767,012	21	549.959,903 677.765,605	3.346
22	549.961,791 677.764,943	1	549.961,233 677.765,716	0.953

** Lungimile segmentelor sunt determinate în planul de proiecţie Stereo 70 şi sunt rotunjite la 1 milimetru.
*** Distanţa dintre puncte este formată din segmente cumulate ce sunt mai mici decât valoarea 1 milimetru.

Document care conține date cu caracter personal, protejat de prevederile Regulamentului (UE) nr. 679/2016 și Legii 190/2018

DATE DESPRE IMOBILUL NR. 4713

Oficiul de Cadastru şi Publicitate Imobiliară SUCEAVA
Biroul de Cadastru şi Publicitate Imobiliară Campulung Moldovenesc

A. Partea I. Descrierea imobilului

TEREN Extravilan

Adresa: Jud. Suceava

Nr. Crt	Nr cadastral Nr. topografic	Suprafaţa* (mp)	Observaţii / Referinţe
A1		1.136	Sector cadastral:2 Teren imprejmuit;

B. Partea II. Proprietari şi acte

Inscrieri privitoare la dreptul de proprietate şi alte drepturi reale		Referinţe
/		
Act Normativ nr. 7, din 13/03/1996 emis de Parlamentul Romaniei (Lege);		
B1	Inscrierea provizorie, drept de PROPRIETATE, dobandit prin Lege, cota actuala 1/1, cota initiala 1/1	A1
	1) **COMUNA VAMA**, CIF:4326698, Proprietar neidentificat.	

C. Partea III. SARCINI .

Inscrieri privind dezmembramintele dreptului de proprietate, drepturi reale de garanţie şi sarcini	Referinţe
NU SUNT	

Anexa Nr. 1 La Partea I

Teren

Nr cadastral	Suprafaţa (mp)*	Observaţii / Referinţe
	1.136	

* Suprafaţa este determinată in planul de proiecţie Stereo 70.

DETALII LINIARE IMOBIL

Date referitoare la teren

Crt	Categorie folosință	Intra vilan	Suprafaţa (mp)	Tarla	Parcelă	Nr. topo	Observaţii / Referinţe
1	faneata	NU	1.136	-	1F	-	

Lungime Segmente
1) Valorile lungimilor segmentelor sunt obţinute din proiecţie în plan.

Punct început	X / Y	Punct sfârşit	X / Y	Lungime segment (** (m)
1	549.920,89 677.870,141	2	549.913,551 677.871,058	7.397
2	549.913,551 677.871,058	3	549.905,787 677.869,455	7.928
3	549.905,787 677.869,455	4	549.899,943 677.867,916	6.043
4	549.899,943 677.867,916	5	549.901,327 677.858,39	9.626
5	549.901,327 677.858,39	6	549.900,337 677.850,133	8.316

Document care conține date cu caracter personal, protejat de prevederile Regulamentului (UE) nr. 679/2016 și Legii 190/2018

Punct început	X / Y	Punct sfârşit	X / Y	Lungime segment (** (m)
6	549.900,337 677.850,133	7	549.893,354 677.838,657	13.434
7	549.893,354 677.838,657	8	549.906,321 677.822,43	20.772
8	549.906,321 677.822,43	9	549.911,573 677.812,455	11.273
9	549.911,573 677.812,455	10	549.915,626 677.812,14	4.065
10	549.915,626 677.812,14	11	549.920,757 677.808,399	6.35
11	549.920,757 677.808,399	12	549.924,316 677.811,773	4.903
12	549.924,316 677.811,773	13	549.919,947 677.819,084	8.517
13	549.919,947 677.819,084	14	549.920,103 677.837,051	17.967
14	549.920,103 677.837,051	1	549.920,89 677.870,141	33.1

** Lungimile segmentelor sunt determinate în planul de proiecţie Stereo 70 şi sunt rotunjite la 1 milimetru.
*** Distanţa dintre puncte este formată din segmente cumulate ce sunt mai mici decât valoarea 1 milimetru.

Document care conține date cu caracter personal, protejat de prevederile Regulamentului (UE) nr. 679/2016 și Legii 190/2018

DATE DESPRE IMOBILUL NR. 4714

Oficiul de Cadastru şi Publicitate Imobiliară SUCEAVA
Biroul de Cadastru şi Publicitate Imobiliară Campulung Moldovenesc

A. Partea I. Descrierea imobilului

TEREN Extravilan Nr. CF vechi:6313

Adresa: Nr. 66, Jud. Suceava

Nr. Crt	Nr cadastral Nr. topografic	Suprafaţa* (mp)	Observaţii / Referinţe
A1	30841	Din acte: 2.651 Masurata: 2.670	Sector cadastral:2 Teren imprejmuit;

Construcţii

Crt	Nr cadastral Nr. topografic	Adresa	Observaţii / Referinţe
A1.1	30841-C1	Nr. 66, Jud. Suceava	Nr. niveluri:1; S. construita la sol:111 mp; S. construita desfasurata:111 mp; casa de locuit , edificata in anul 2000, parter
A1.2	30841-C2	Nr. 66, Jud. Suceava	Nr. niveluri:1; S. construita la sol:68 mp; S. construita desfasurata:68 mp; bucatarie de vara , edificata in anul 2000, parter
A1.3	30841-C3	Nr. 66, Jud. Suceava	Nr. niveluri:1; S. construita la sol:36 mp; S. construita desfasurata:36 mp;
A1.4	30841-C4	Nr. 66, Jud. Suceava	Nr. niveluri:1; S. construita la sol:22 mp; S. construita desfasurata:22 mp;

B. Partea II. Proprietari şi acte

Inscrieri privitoare la dreptul de proprietate şi alte drepturi reale		Referinţe
5084 / 24/06/2010		
Act Notarial nr. 61, din 22/06/2010 emis de BNP H.I.SCRABA (Act de partaj);		
B4	Intabulare, drept de PROPRIETATE, dobandit prin Iesire Din Indiviziune, cota actuala 1/1, cota initiala 1/1	A1
	1) **ROTUNDU DRAGOS-MIHAI**	
9273 / 19/11/2010		
Act Administrativ nr. 8549, din 11/10/2010 emis de PRIMARIA VAMA;		
B7	Intabulare, drept de PROPRIETATE, dobandit prin Construire, cota actuala 1/1, cota initiala 1/1	A1.1, A1.2, A1.4
	1) **ROTUNDU DRAGOS-MIHAI**	
/		
Act Normativ nr. 1617, din 23/03/2023 emis de Primaria Comunei Vama (Adeverinta proprietate);		
B9	Intabulare, drept de PROPRIETATE, dobandit prin Construire, cota actuala 1/1, cota initiala 1/1	A1.3
	1) **ROTUNDU DRAGOS-MIHAI**	

C. Partea III. SARCINI .

Inscrieri privind dezmembramintele dreptului de proprietate, drepturi reale de garanţie şi sarcini	Referinţe
NU SUNT	

Document care conține date cu caracter personal, protejat de prevederile Regulamentului (UE) nr. 679/2016 și Legii 190/2018

Anexa Nr. 1 La Partea I

Teren

Nr cadastral	Suprafaţa (mp)*	Observaţii / Referinţe
30841	Din acte: 2.651 Masurata: 2.670	

* Suprafaţa este determinată in planul de proiecţie Stereo 70.

DETALII LINIARE IMOBIL

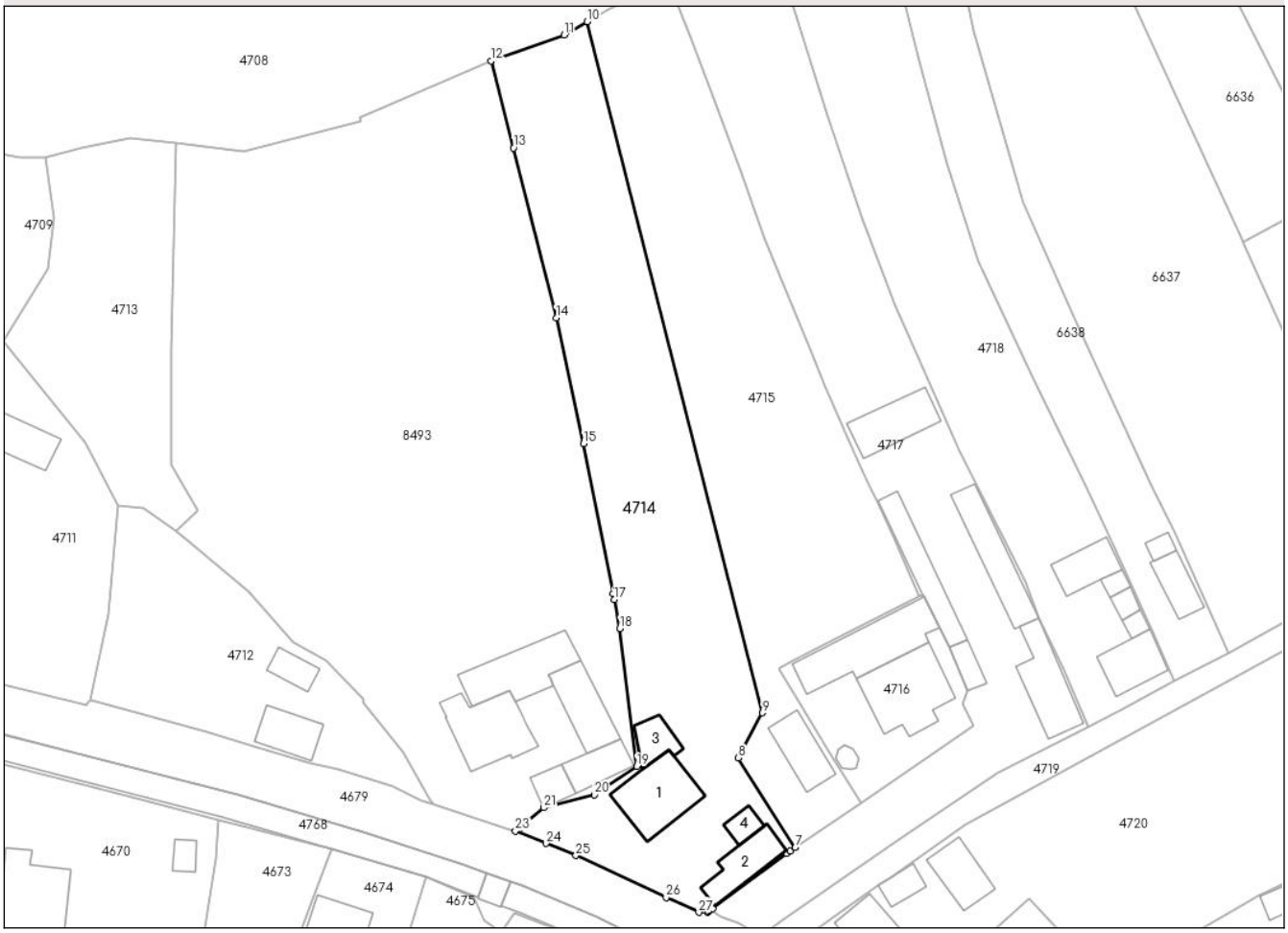

Date referitoare la teren

Crt	Categorie folosinţă	Intra vilan	Suprafaţa (mp)	Tarla	Parcelă	Nr. topo	Observaţii / Referinţe
1	curti constructii	NU	722	-	1CC	-	
2	arabil	NU	1.948	-	2A	-	

Date referitoare la construcţii

Crt	Număr	Destinaţie construcţie	Supraf. (mp)	Situaţie juridică	Observaţii / Referinţe
A1.1	30841-C1	constructii de locuinte	Din acte: 70 Masurata: 111	Cu acte	Nr. niveluri:1; S. construita la sol:111 mp; S. construita desfasurata:111 mp; casa de locuit , edificata in anul 2000, parter
A1.2	30841-C2	constructii anexa	Din acte: 46 Masurata: 68	Cu acte	Nr. niveluri:1; S. construita la sol:68 mp; S. construita desfasurata:68 mp; bucatarie de vara , edificata in anul 2000, parter
A1.3	30841-C3	constructii anexa	36	Cu acte	Nr. niveluri:1; S. construita la sol:36 mp; S. construita desfasurata:36 mp;
A1.4	30841-C4	constructii anexa	22	Cu acte	Nr. niveluri:1; S. construita la sol:22 mp; S. construita desfasurata:22 mp;

Document care conține date cu caracter personal, protejat de prevederile Regulamentului (UE) nr. 679/2016 și Legii 190/2018

Lungime Segmente
1) Valorile lungimilor segmentelor sunt obţinute din proiecţie în plan.

Punct început	X / Y	Punct sfârşit	X / Y	Lungime segment (** (m)
1	550.005,424 677.747,797	2	550.005,563 677.747,906	0.176
3	550.005,917 677.748,185	4	550.006,321 677.748,383	0.45
5	550.018,053 677.757,12	6	550.018,56 677.757,495	0.631
7	550.019,379 677.758,054	8	550.010,363 677.772,339	16.893
9	550.014,144 677.779,503	10	549.986,264 677.889,546	113.52
11	549.982,608 677.887,439	12	549.970,955 677.883,315	12.361
13	549.974,514 677.869,421	14	549.981,323 677.842,409	27.857
15	549.985,664 677.822,389	16	549.990,389 677.798,492	24.36
17	549.990,586 677.797,539	18	549.991,483 677.792,961	4.665
19	549.994,182 677.770,971	20	549.987,426 677.766,492	8.106
21	549.979,376 677.764,387	22	549.975,668 677.761,271	4.843
23	549.974,857 677.760,669	24	549.979,714 677.758,734	5.229
25	549.984,485 677.756,809	26	549.998,832 677.750,118	15.831
27	550.004,032 677.747,769	1	550.005,424 677.747,797	1.392

Punct început	X / Y	Punct sfârşit	X / Y	Lungime segment (** (m)
2	550.005,563 677.747,906	3	550.005,917 677.748,185	0.451
4	550.006,321 677.748,383	5	550.018,053 677.757,12	14.627
6	550.018,56 677.757,495	7	550.019,379 677.758,054	0.992
8	550.010,363 677.772,339	9	550.014,144 677.779,503	8.101
10	549.986,264 677.889,546	11	549.982,608 677.887,439	4.22
12	549.970,955 677.883,315	13	549.974,514 677.869,421	14.343
14	549.981,323 677.842,409	15	549.985,664 677.822,389	20.485
16	549.990,389 677.798,492	17	549.990,586 677.797,539	0.974
18	549.991,483 677.792,961	19	549.994,182 677.770,971	22.155
20	549.987,426 677.766,492	21	549.979,376 677.764,387	8.321
22	549.975,668 677.761,271	23	549.974,857 677.760,669	1.01
24	549.979,714 677.758,734	25	549.984,485 677.756,809	5.145
26	549.998,832 677.750,118	27	550.004,032 677.747,769	5.706

** Lungimile segmentelor sunt determinate în planul de proiecţie Stereo 70 şi sunt rotunjite la 1 milimetru.
*** Distanţa dintre puncte este formată din segmente cumulate ce sunt mai mici decât valoarea 1 milimetru.

Document care conține date cu caracter personal, protejat de prevederile Regulamentului (UE) nr. 679/2016 și Legii 190/2018

DATE DESPRE IMOBILUL NR. 4715

Oficiul de Cadastru şi Publicitate Imobiliară SUCEAVA
Biroul de Cadastru şi Publicitate Imobiliară Campulung Moldovenesc

A. Partea I. Descrierea imobilului

TEREN Extravilan

Adresa: Jud. Suceava

Nr. Crt	Nr cadastral Nr. topografic	Suprafaţa* (mp)	Observaţii / Referinţe
A1		2.520	Sector cadastral:2 Teren imprejmuit;

Construcţii

Crt	Nr cadastral Nr. topografic	Adresa	Observaţii / Referinţe
A1.1		Jud. Suceava	Nr. niveluri:1; S. construita la sol:66 mp; S. construita desfasurata:66 mp; casa

B. Partea II. Proprietari şi acte

Inscrieri privitoare la dreptul de proprietate şi alte drepturi reale		Referinţe
/		
Act Normativ nr. 7, din 13/03/1996 emis de Parlamentul Romaniei (Lege);		
B1	Inscrierea provizorie, drept de PROPRIETATE, dobandit prin Lege, cota actuala 1/1, cota initiala 1/1	A1, A1.1
	1) **COMUNA VAMA**, CIF:4326698, Proprietar neidentificat.	

C. Partea III. SARCINI .

Inscrieri privind dezmembramintele dreptului de proprietate, drepturi reale de garanţie şi sarcini	Referinţe
NU SUNT	

Document care conține date cu caracter personal, protejat de prevederile Regulamentului (UE) nr. 679/2016 și Legii 190/2018

Anexa Nr. 1 La Partea I

Teren

Nr cadastral	Suprafaţa (mp)*	Observaţii / Referinţe
	2.520	

* Suprafaţa este determinată in planul de proiecţie Stereo 70.

DETALII LINIARE IMOBIL

Date referitoare la teren

Crt	Categorie folosință	Intra vilan	Suprafaţa (mp)	Tarla	Parcelă	Nr. topo	Observaţii / Referinţe
1	faneata	NU	2.520	-	1F	-	

Date referitoare la construcţii

Crt	Număr	Destinaţie construcţie	Supraf. (mp)	Situaţie juridică	Observaţii / Referinţe
A1.1		constructii de locuinte	66	Cu acte	Nr. niveluri:1; S. construita la sol:66 mp; S. construita desfasurata:66 mp; casa

Lungime Segmente

1) Valorile lungimilor segmentelor sunt obţinute din proiecţie în plan.

Punct început	X / Y	Punct sfârşit	X / Y	Lungime segment (** (m)
1	550.039,163 677.798,036	2	550.034,913 677.807,821	10.667
3	550.032,364 677.813,289	4	550.031,105 677.816,048	3.033
5	550.029,005 677.820,652	6	550.024,043 677.831,531	11.957
7	550.022,169 677.836,307	8	550.014,514 677.854,956	20.159

Punct început	X / Y	Punct sfârşit	X / Y	Lungime segment (** (m)
2	550.034,913 677.807,821	3	550.032,364 677.813,289	6.033
4	550.031,105 677.816,048	5	550.029,005 677.820,652	5.06
6	550.024,043 677.831,531	7	550.022,169 677.836,307	5.13
8	550.014,514 677.854,956	9	550.010,762 677.865,497	11.189

Document care conține date cu caracter personal, protejat de prevederile Regulamentului (UE) nr. 679/2016 și Legii 190/2018

Punct început	X / Y	Punct sfârşit	X / Y	Lungime segment (** (m)
9	550.010,762 677.865,497	10	550.006,539 677.876,719	11.99
11	550.002,676 677.887,065	12	549.999,175 677.896,226	9.807
13	549.989,533 677.891,429	14	549.986,264 677.889,546	3.772
15	550.014,144 677.779,503	16	550.010,363 677.772,339	8.101
17	550.019,379 677.758,054	18	550.029,839 677.765,191	12.662
19	550.024,762 677.773,454	20	550.016,754 677.786,489	15.299
21	550.016,766 677.786,496	22	550.017,094 677.786,682	0.377
23	550.018,764 677.787,628	24	550.025,562 677.791,088	7.628

Punct început	X / Y	Punct sfârşit	X / Y	Lungime segment (** (m)
10	550.006,539 677.876,719	11	550.002,676 677.887,065	11.044
12	549.999,175 677.896,226	13	549.989,533 677.891,429	10.769
14	549.986,264 677.889,546	15	550.014,144 677.779,503	113.52
16	550.010,363 677.772,339	17	550.019,379 677.758,054	16.893
18	550.029,839 677.765,191	19	550.024,762 677.773,454	9.698
20	550.016,754 677.786,489	21	550.016,766 677.786,496	0.014
22	550.017,094 677.786,682	23	550.018,764 677.787,628	1.92
24	550.025,562 677.791,088	1	550.039,163 677.798,036	15.273

** Lungimile segmentelor sunt determinate în planul de proiecţie Stereo 70 şi sunt rotunjite la 1 milimetru.
*** Distanţa dintre puncte este formată din segmente cumulate ce sunt mai mici decât valoarea 1 milimetru.

Document care conține date cu caracter personal, protejat de prevederile Regulamentului (UE) nr. 679/2016 și Legii 190/2018

DATE DESPRE IMOBILUL NR. 4716

Oficiul de Cadastru şi Publicitate Imobiliară SUCEAVA
Biroul de Cadastru şi Publicitate Imobiliară Campulung Moldovenesc

A. Partea I. Descrierea imobilului

TEREN Extravilan

Adresa: Nr. 54, Jud. Suceava

Nr. Crt	Nr cadastral Nr. topografic	Suprafaţa* (mp)	Observaţii / Referinţe
A1	35858	Din acte: 575 Masurata: 572	Sector cadastral:2 Teren neimprejmuit; partial imprejmuit cu gard din fier.

Construcţii

Crt	Nr cadastral Nr. topografic	Adresa	Observaţii / Referinţe
A1.1	35858-C1	Nr. 54, Jud. Suceava	Nr. niveluri:2; S. construita la sol:137 mp; S. construita desfasurata:272 mp; Casa de locuit, P+1E, Sd = 272 mp, Edificata in 2001.
A1.2	35858-C2	Nr. 54, Jud. Suceava	Nr. niveluri:1; S. construita la sol:146 mp; S. construita desfasurata:145 mp; Anexa, P, Sd = 145 mp, Edificata in 2001
A1.3	35858-C3	Nr. 54, Jud. Suceava	Nr. niveluri:1; S. construita la sol:10 mp; S. construita desfasurata:10 mp;

B. Partea II. Proprietari şi acte

Inscrieri privitoare la dreptul de proprietate şi alte drepturi reale		Referinţe
12607 / 18/09/2020		
Act Administrativ nr. 8742, 8743, din 10/09/2020 emis de Primaria com. Vama (act administrativ nr PVV din 07-09-2020, emis de PFA Preutescu Sorin George;act notarial nr 1626 din 14-09-2020, emis de BIN Dorin Rotaru);		
B1	se noteaza ca din parte a imobilului cu nr.top 3865/1 din CF 35164 Vama se formeaza imobilul cu nr. cad. 35858	A1
B2	se noteaza poseia imobilului cu nr. cad. 35858	A1
	1) **ŞUHANE GHEORGHE** 2) **ŞUHANE LACRAMIOARA**	
Act Administrativ nr. 8741, din 10/09/2020 emis de Primaria com. Vama (act administrativ nr 8914 din 14-09-2020, emis de Primaria com. Vama);		
B3	Intabulare, drept de PROPRIETATE, dobandit prin Construire, cota actuala 1/1, cota initiala 1/1	A1.1, A1.2
	1) **ŞUHANE GHEORGHE** 2) **ŞUHANE LACRAMIOARA**	
/		
Act Normativ nr. 7, din 13/03/1996 emis de Parlamentul Romaniei (Lege);		
B4	Intabulare, drept de PROPRIETATE, dobandit prin Lege, cota actuala 1/1, cota initiala 1/1	A1
	1) **NEIDENTIFICAT NEIDENTIFICAT**, Lipsa C.N.P.	
Act Administrativ nr. 1617, din 09/02/2023 emis de Primaria Comunei Vama (Adeverinta proprietate);		
B5	Intabulare, drept de PROPRIETATE, dobandit prin Construire, cota actuala 1/1, cota initiala 1/1	A1.3
	1) **ŞUHANE GHEORGHE** 2) **ŞUHANE LACRAMIOARA**	

C. Partea III. SARCINI .

Inscrieri privind dezmembramintele dreptului de proprietate, drepturi reale de garanţie şi sarcini	Referinţe
NU SUNT	

Document care conține date cu caracter personal, protejat de prevederile Regulamentului (UE) nr. 679/2016 și Legii 190/2018

Anexa Nr. 1 La Partea I

Teren

Nr cadastral	Suprafaţa (mp)*	Observaţii / Referinţe
35858	Din acte: 575 Masurata: 572	partial imprejmuit cu gard din fier.

* Suprafaţa este determinată in planul de proiecţie Stereo 70.

DETALII LINIARE IMOBIL

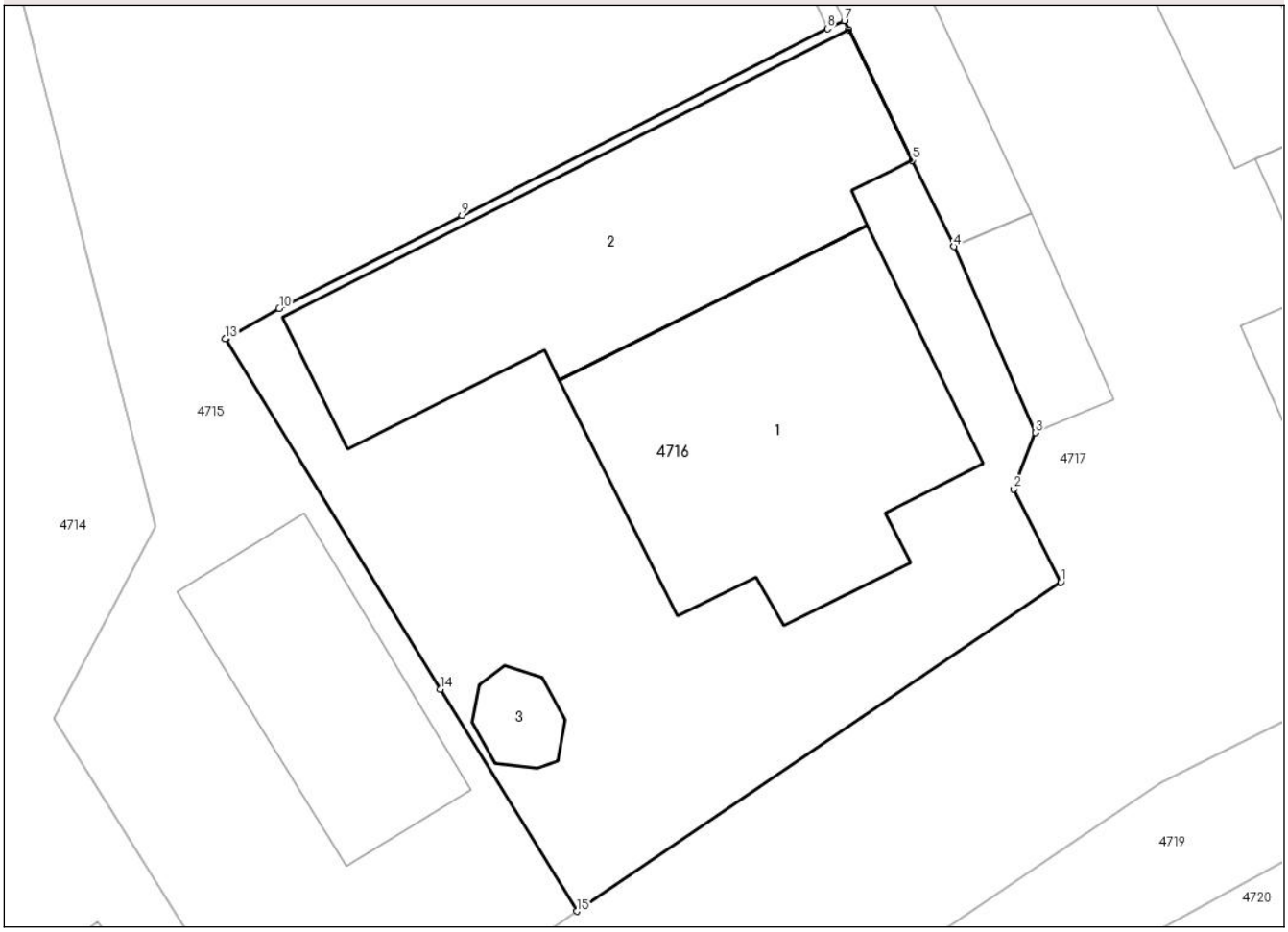

Date referitoare la teren

Crt	Categorie folosinţă	Intra vilan	Suprafaţa (mp)	Tarla	Parcelă	Nr. topo	Observaţii / Referinţe
1	curti constructii	NU	572	-	1CC	-	

Date referitoare la construcţii

Crt	Număr	Destinaţie construcţie	Supraf. (mp)	Situaţie juridică	Observaţii / Referinţe
A1.1	35858-C1	constructii de locuinte	Din acte: 136 Masurata: 137	Cu acte	Nr. niveluri:2; S. construita la sol:137 mp; S. construita desfasurata:272 mp; Casa de locuit, P+1E, Sd = 272 mp, Edificata in 2001.
A1.2	35858-C2	constructii anexa	Din acte: 145 Masurata: 146	Cu acte	Nr. niveluri:1; S. construita la sol:146 mp; S. construita desfasurata:145 mp; Anexa, P, Sd = 145 mp, Edificata in 2001
A1.3	35858-C3	constructii anexa	10	Cu acte	Nr. niveluri:1; S. construita la sol:10 mp; S. construita desfasurata:10 mp;

Lungime Segmente

1) Valorile lungimilor segmentelor sunt obţinute din proiecţie în plan.

Punct început	X / Y	Punct sfârşit	X / Y	Lungime segment (** (m)

Punct început	X / Y	Punct sfârşit	X / Y	Lungime segment (** (m)
1	550.047,847 677.777,44	2	550.046,091 677.780,907	3.886
2	550.046,091 677.780,907	3	550.046,901 677.783,002	2.246
3	550.046,901 677.783,002	4	550.043,867 677.789,928	7.561
4	550.043,867 677.789,928	5	550.042,309 677.793,141	3.571
5	550.042,309 677.793,141	6	550.039,953 677.798,002	5.402
6	550.039,953 677.798,002	7	550.039,792 677.798,333	0.368
7	550.039,792 677.798,333	8	550.039,163 677.798,036	0.696
8	550.039,163 677.798,036	9	550.025,562 677.791,088	15.273
9	550.025,562 677.791,088	10	550.018,764 677.787,628	7.628
10	550.018,764 677.787,628	11	550.017,094 677.786,682	1.92
11	550.017,094 677.786,682	12	550.016,766 677.786,496	0.377
12	550.016,766 677.786,496	13	550.016,754 677.786,489	0.014
13	550.016,754 677.786,489	14	550.024,762 677.773,454	15.299
14	550.024,762 677.773,454	15	550.029,839 677.765,191	9.698
15	550.029,839 677.765,191	1	550.047,847 677.777,44	21.779

** Lungimile segmentelor sunt determinate în planul de proiecţie Stereo 70 şi sunt rotunjite la 1 milimetru.
*** Distanţa dintre puncte este formată din segmente cumulate ce sunt mai mici decât valoarea 1 milimetru.

Document care conține date cu caracter personal, protejat de prevederile Regulamentului (UE) nr. 679/2016 și Legii 190/2018

DATE DESPRE IMOBILUL NR. 4717

Oficiul de Cadastru şi Publicitate Imobiliară SUCEAVA
Biroul de Cadastru şi Publicitate Imobiliară Campulung Moldovenesc

A. Partea I. Descrierea imobilului

TEREN Extravilan — Nr. CF vechi:5042

Adresa: Nr. 54, Jud. Suceava

Nr. Crt	Nr cadastral Nr. topografic	Suprafaţa* (mp)	Observaţii / Referinţe
A1	32637	Din acte: 2.252 Masurata: 2.566	Sector cadastral:2 Teren imprejmuit; partial imprejmuit cu gard

Construcţii

Crt	Nr cadastral Nr. topografic	Adresa	Observaţii / Referinţe
A1.1	32637-C1	Nr. 54, Jud. Suceava	Nr. niveluri:1; S. construita la sol:97 mp; S. construita desfasurata:71 mp; Casa de locuit, P, Sd=71mp, Edificata in anul 1980
A1.2	32637-C2	Nr. 54, Jud. Suceava	Nr. niveluri:1; S. construita la sol:24 mp; S. construita desfasurata:109 mp; Anexa, P, Sd=109mp, Edificata in anul 1980
A1.3	32637-C3	Nr. 54, Jud. Suceava	Nr. niveluri:1; S. construita la sol:86 mp; S. construita desfasurata:81 mp; Grajd, P, Sd=81mp, Edificat in anul 1980
A1.4	32637-C4	Nr. 54, Jud. Suceava	Nr. niveluri:1; S. construita la sol:100 mp; S. construita desfasurata:116 mp; Anexa, P, Sd=116mp, Edificata in 1995.
A1.5	32637-C45	Nr. 54, Jud. Suceava	Nr. niveluri:1; S. construita la sol:83 mp; S. construita desfasurata:24 mp; anexa

B. Partea II. Proprietari şi acte

Inscrieri privitoare la dreptul de proprietate şi alte drepturi reale		Referinţe
1 / 03/01/1990		
Hotarare Judecatoreasca nr. 2920, din 02/12/1988 emis de Judecatoria Campulung Mold. (Sentinta Civila. a certificatelor de mostenitor nr. 16 din 4 martie 1983 si nr. 202 din 21 martie 1989 eliberate de Notariatul de stat local Campulung Mold);		
B1	Intabulare, drept de PROPRIETATE, dobandit prin Hotarare Judecatoreasca, cota actuala 1/1, cota initiala 1/1	A1, A1.1, A1.2, A1.3
	1) **ŞUHANE GHEORGHE**	
	OBSERVATII: (provenita din conversia CF 5042)	
/		
Act Administrativ nr. 1617, din 09/02/2023 emis de Primaria com. Vama (Adeverinta proprietate);		
B3	Intabulare, drept de PROPRIETATE, dobandit prin Construire, cota actuala 1/1, cota initiala 1/1	A1.5
	1) **ŞUHANE GHEORGHE**	
5783 / 13/05/2020		
Act Administrativ nr. 3967, din 07/05/2020 emis de Primaria com. Vama (act administrativ nr 3961 din 07-05-2020, emis de Primaria com. Vama);		
B3	Intabulare, drept de PROPRIETATE, dobandit prin Lege, cota actuala 1/1, cota initiala 1/1	A1.4
	1) **ŞUHANE GHEORGHE**	
/		
Act Administrativ nr. 1617, din 09/02/2023 emis de Primaria com. Vama (Adeverinta proprietate);		
B3	Intabulare, drept de PROPRIETATE, dobandit prin Construire, cota actuala 1/1, cota initiala 1/1	A1.5
	1) **ŞUHANE LACRAMIOARA**	
5783 / 13/05/2020		
Act Administrativ nr. 3967, din 07/05/2020 emis de Primaria com. Vama (act administrativ nr 3961 din 07-05-2020, emis de Primaria com. Vama);		
B3	Intabulare, drept de PROPRIETATE, dobandit prin Lege, cota actuala 1/1, cota initiala 1/1	A1.4
	1) **ŞUHANE LACRAMIOARA**	

Document care conține date cu caracter personal, protejat de prevederile Regulamentului (UE) nr. 679/2016 și Legii 190/2018

C. Partea III. SARCINI .

Inscrieri privind dezmembramintele dreptului de proprietate, drepturi reale de garanţie şi sarcini	Referinţe
NU SUNT	

Anexa Nr. 1 La Partea I

Teren

Nr cadastral	Suprafaţa (mp)*	Observaţii / Referinţe
32637	Din acte: 2.252 Masurata: 2.566	partial imprejmuit cu gard

* Suprafaţa este determinată in planul de proiecţie Stereo 70.

DETALII LINIARE IMOBIL

Date referitoare la teren

Crt	Categorie folosinţă	Intra vilan	Suprafaţa (mp)	Tarla	Parcelă	Nr. topo	Observaţii / Referinţe
1	curti constructii	NU	990	-	1CC	-	
2	arabil	NU	393	-	2A	-	
3	arabil	NU	1.183	-	2A	-	

Date referitoare la construcţii

Crt	Număr	Destinaţie construcţie	Supraf. (mp)	Situaţie juridică	Observaţii / Referinţe
A1.1	32637-C1	constructii de locuinte	Din acte: 71 Masurata: 97	Cu acte	Nr. niveluri:1; S. construita la sol:97 mp; S. construita desfasurata:71 mp; Casa de locuit, P, Sd=71mp, Edificata in anul 1980
A1.2	32637-C2	constructii anexa	Din acte: 109 Masurata: 24	Cu acte	Nr. niveluri:1; S. construita la sol:24 mp; S. construita desfasurata:109 mp; Anexa, P, Sd=109mp, Edificata in anul 1980
A1.3	32637-C3	constructii anexa	Din acte: 81 Masurata: 86	Cu acte	Nr. niveluri:1; S. construita la sol:86 mp; S. construita desfasurata:81 mp; Grajd, P, Sd=81mp, Edificat in anul 1980
A1.4	32637-C4	constructii anexa	Din acte: 116 Masurata: 100	Cu acte	Nr. niveluri:1; S. construita la sol:100 mp; S. construita desfasurata:116 mp; Anexa, P, Sd=116mp, Edificata in 1995.
A1.5	32637-C45	constructii anexa	Din acte: 24 Masurata: 83	Cu acte	Nr. niveluri:1; S. construita la sol:83 mp; S. construita desfasurata:24 mp; anexa

Document care conține date cu caracter personal, protejat de prevederile Regulamentului (UE) nr. 679/2016 și Legii 190/2018

Lungime Segmente

1) Valorile lungimilor segmentelor sunt obţinute din proiecţie în plan.

Punct început	X / Y	Punct sfârşit	X / Y	Lungime segment
1	550.056,122 677.800,338	2	550.045,558 677.821,415	23.576
4	550.030,029 677.858,127	5	550.024,598 677.874,715	17.454
7	550.015,739 677.901,606	8	550.015,615 677.901,977	0.391
10	550.006,315 677.899,516	11	550.001,028 677.897,08	5.821
13	550.002,676 677.887,065	14	550.006,539 677.876,719	11.044
16	550.014,514 677.854,956	17	550.022,169 677.836,307	20.159
19	550.029,005 677.820,652	20	550.031,105 677.816,048	5.06
22	550.034,913 677.807,821	23	550.039,163 677.798,036	10.667
25	550.039,953 677.798,002	26	550.042,309 677.793,141	5.402
28	550.046,901 677.783,002	29	550.046,091 677.780,907	2.246
31	550.029,839 677.765,191	32	550.019,379 677.758,054	12.662
34	550.018,053 677.757,12	35	550.006,321 677.748,383	14.627
37	550.006,069 677.748,085	38	550.007,543 677.747,119	1.762
40	550.013,907 677.744,015	41	550.017,604 677.746,594	4.508
43	550.051,552 677.769,992	44	550.066,139 677.777,276	16.305
46	550.058,12 677.794,533	1	550.056,122 677.800,338	6.139

Punct început	X / Y	Punct sfârşit	X / Y	Lungime segment
2	550.045,558 677.821,415	3	550.035,343 677.844,458	25.206
5	550.024,598 677.874,715	6	550.019,224 677.891,179	17.319
8	550.015,615 677.901,977	9	550.015,156 677.901,856	0.475
11	550.001,028 677.897,08	12	549.999,175 677.896,226	2.04
14	550.006,539 677.876,719	15	550.010,762 677.865,497	11.99
17	550.022,169 677.836,307	18	550.024,043 677.831,531	5.13
20	550.031,105 677.816,048	21	550.032,364 677.813,289	3.033
23	550.039,163 677.798,036	24	550.039,792 677.798,333	0.696
26	550.042,309 677.793,141	27	550.043,867 677.789,928	3.571
29	550.046,091 677.780,907	30	550.047,847 677.777,44	3.886
32	550.019,379 677.758,054	33	550.018,56 677.757,495	0.992
35	550.006,321 677.748,383	36	550.005,917 677.748,185	0.45
38	550.007,543 677.747,119	39	550.010,338 677.746,054	2.991
41	550.017,604 677.746,594	42	550.035,596 677.759,146	21.938
44	550.066,139 677.777,276	45	550.062,079 677.786,669	10.233

Punct început	X / Y	Punct sfârşit	X / Y	Lungime segment
3	550.035,343 677.844,458	4	550.030,029 677.858,127	14.666
6	550.019,224 677.891,179	7	550.015,739 677.901,606	10.994
9	550.015,156 677.901,856	10	550.006,315 677.899,516	9.145
12	549.999,175 677.896,226	13	550.002,676 677.887,065	9.807
15	550.010,762 677.865,497	16	550.014,514 677.854,956	11.189
18	550.024,043 677.831,531	19	550.029,005 677.820,652	11.957
21	550.032,364 677.813,289	22	550.034,913 677.807,821	6.033
24	550.039,792 677.798,333	25	550.039,953 677.798,002	0.368
27	550.043,867 677.789,928	28	550.046,901 677.783,002	7.561
30	550.047,847 677.777,44	31	550.029,839 677.765,191	21.779
33	550.018,56 677.757,495	34	550.018,053 677.757,12	0.631
36	550.005,917 677.748,185	37	550.006,069 677.748,085	0.182
39	550.010,338 677.746,054	40	550.013,907 677.744,015	4.11
42	550.035,596 677.759,146	43	550.051,552 677.769,992	19.293
45	550.062,079 677.786,669	46	550.058,12 677.794,533	8.804

** Lungimile segmentelor sunt determinate în planul de proiecţie Stereo 70 şi sunt rotunjite la 1 milimetru.

*** Distanţa dintre puncte este formată din segmente cumulate ce sunt mai mici decât valoarea 1 milimetru.

Document care conține date cu caracter personal, protejat de prevederile Regulamentului (UE) nr. 679/2016 și Legii 190/2018

DATE DESPRE IMOBILUL NR. 4718

Oficiul de Cadastru şi Publicitate Imobiliară SUCEAVA
Biroul de Cadastru şi Publicitate Imobiliară Campulung Moldovenesc

A. Partea I. Descrierea imobilului

TEREN Extravilan

Adresa: Jud. Suceava

Nr. Crt	Nr cadastral Nr. topografic	Suprafaţa* (mp)	Observaţii / Referinţe
A1	31686	2.066	Sector cadastral:2 Teren neimprejmuit;

Construcţii

Crt	Nr cadastral Nr. topografic	Adresa	Observaţii / Referinţe
A1.1	31686-C1	Jud. Suceava	Nr. niveluri:2; S. construita la sol:66 mp; S. construita desfasurata:132 mp; Casa, an c-re: 1956,lemn,fara CE, fara lift
A1.2	31686-C2	Jud. Suceava	Nr. niveluri:1; S. construita la sol:11 mp; S. construita desfasurata:11 mp; Sura, an c-re: 1956,lemn,fara CE
A1.3	31686-C3	Jud. Suceava	Nr. niveluri:1; S. construita la sol:14 mp; S. construita desfasurata:14 mp; Bucatarie de vara, an c-re: 1956, lemn,fara CE
A1.4	31686-C4	Jud. Suceava	Nr. niveluri:1; S. construita la sol:12 mp; S. construita desfasurata:12 mp; Sura, an c-re: 1956,lemn,fara CE
A1.5	31686-C5	Jud. Suceava	Nr. niveluri:1; S. construita la sol:55 mp; S. construita desfasurata:55 mp; Grajd, an c-re: 1956,lemn,fara CE

B. Partea II. Proprietari şi acte

Inscrieri privitoare la dreptul de proprietate şi alte drepturi reale		Referinţe
8463 / 04/06/2015		
Hotarare Judecatoreasca nr. 1262, din 13/12/2013 emis de JUDECATORIA CAMPULUNG MOLDOVENESC (hotarare judecatoreasca nr. Incheiere 440/206/2013/15-05-2015 emis de JUDECATORIA CAMPULUNG MOLDOVENESC;);		
B1	se noteaza ca din parte a imobilului cu nr.top. 3865/8 din CF 31877 Vama se formeaza imobilul cu nr.top .3865/34, 3865/35 si 4012, care se transforma in imobilul cu nr.cad.31686 ;	A1, A1.1, A1.2, A1.3, A1.4, A1.5
17981 / 11/11/2022		
Act Notarial nr. 3888, din 09/11/2022 emis de Scraba Luminita Doru Paul;		
B7	Intabulare, drept de PROPRIETATEbun prorpiu, cu titliu de donaţie, dobandit prin Conventie, cota actuala 1/1, cota initiala 1/1	A1, A1.1, A1.2, A1.3, A1.4, A1.5
	1) **AXENTOI LAURENŢIA-MĂDĂLINA**	

C. Partea III. SARCINI

Inscrieri privind dezmembramintele dreptului de proprietate, drepturi reale de garanţie şi sarcini		Referinţe
17981 / 11/11/2022		
Act Notarial nr. 3888, din 09/11/2022 emis de Scraba Luminita Doru Paul;		
C1	Intabulare, drept de UZUFRUCT VIAGER, cota actuala 1/1, cota initiala 1/1	A1, A1.1, A1.2, A1.3, A1.4, A1.5
	1) **BADALE CRISANDA**	

Document care conține date cu caracter personal, protejat de prevederile Regulamentului (UE) nr. 679/2016 și Legii 190/2018

Anexa Nr. 1 La Partea I

Teren

Nr cadastral	Suprafaţa (mp)*	Observaţii / Referinţe
31686	2.066	

* Suprafaţa este determinată in planul de proiecţie Stereo 70.

DETALII LINIARE IMOBIL

Date referitoare la teren

Crt	Categorie folosință	Intra vilan	Suprafaţa (mp)	Tarla	Parcelă	Nr. topo	Observaţii / Referinţe
1	curti constructii	NU	392	-	1CC	-	Imobil imprejmuit partial cu gard
2	arabil	NU	1.442	-	2A	-	Imobil imprejmuit partial cu gard
3	faneata	NU	232	-	3F	-	Imobil imprejmuit partial cu gard

Date referitoare la construcţii

Crt	Număr	Destinaţie construcţie	Supraf. (mp)	Situaţie juridică	Observaţii / Referinţe
A1.1	31686-C1	constructii de locuinte	Din acte: 660 Masurata: 66	Cu acte	Nr. niveluri:2; S. construita la sol:66 mp; S. construita desfasurata:132 mp; Casa, an c-re: 1956,lemn,fara CE, fara lift
A1.2	31686-C2	constructii anexa	11	Cu acte	Nr. niveluri:1; S. construita la sol:11 mp; S. construita desfasurata:11 mp; Sura, an c-re: 1956,lemn,fara CE
A1.3	31686-C3	constructii anexa	14	Cu acte	Nr. niveluri:1; S. construita la sol:14 mp; S. construita desfasurata:14 mp; Bucatarie de vara, an c-re: 1956,lemn,fara CE
A1.4	31686-C4	constructii anexa	12	Cu acte	Nr. niveluri:1; S. construita la sol:12 mp; S. construita desfasurata:12 mp; Sura, an c-re: 1956,lemn,fara CE
A1.5	31686-C5	constructii anexa	55	Cu acte	Nr. niveluri:1; S. construita la sol:55 mp; S. construita desfasurata:55 mp; Grajd, an c-re: 1956,lemn,fara CE

Document care conține date cu caracter personal, protejat de prevederile Regulamentului (UE) nr. 679/2016 și Legii 190/2018

Lungime Segmente
1) Valorile lungimilor segmentelor sunt obţinute din proiecţie în plan.

Punct început	X / Y	Punct sfârşit	X / Y	Lungime segment (** (m)
1	550.071,18 677.779,904	2	550.079,677 677.784,499	9.66
3	550.076,545 677.792,072	4	550.069,93 677.806,471	15.846
5	550.065,656 677.815,543	6	550.057,242 677.832,838	19.233
7	550.048,517 677.851,386	8	550.043,603 677.867,007	16.376
9	550.039,118 677.883,385	10	550.034,075 677.903,404	20.644
11	550.019,039 677.902,232	12	550.015,739 677.901,606	3.358
13	550.019,224 677.891,179	14	550.024,598 677.874,715	17.319
15	550.030,029 677.858,127	16	550.035,343 677.844,458	14.666
17	550.045,558 677.821,415	18	550.056,122 677.800,338	23.576
19	550.058,12 677.794,533	20	550.062,079 677.786,669	8.804
21	550.066,139 677.777,276	1	550.071,18 677.779,904	5.685

Punct început	X / Y	Punct sfârşit	X / Y	Lungime segment (** (m)
2	550.079,677 677.784,499	3	550.076,545 677.792,072	8.195
4	550.069,93 677.806,471	5	550.065,656 677.815,543	10.028
6	550.057,242 677.832,838	7	550.048,517 677.851,386	20.498
8	550.043,603 677.867,007	9	550.039,118 677.883,385	16.981
10	550.034,075 677.903,404	11	550.019,039 677.902,232	15.082
12	550.015,739 677.901,606	13	550.019,224 677.891,179	10.994
14	550.024,598 677.874,715	15	550.030,029 677.858,127	17.454
16	550.035,343 677.844,458	17	550.045,558 677.821,415	25.206
18	550.056,122 677.800,338	19	550.058,12 677.794,533	6.139
20	550.062,079 677.786,669	21	550.066,139 677.777,276	10.233

** Lungimile segmentelor sunt determinate în planul de proiecţie Stereo 70 şi sunt rotunjite la 1 milimetru.
*** Distanţa dintre puncte este formată din segmente cumulate ce sunt mai mici decât valoarea 1 milimetru.

Document care conține date cu caracter personal, protejat de prevederile Regulamentului (UE) nr. 679/2016 și Legii 190/2018

DATE DESPRE IMOBILUL NR. 4719

Oficiul de Cadastru şi Publicitate Imobiliară SUCEAVA
Biroul de Cadastru şi Publicitate Imobiliară Campulung Moldovenesc

A. Partea I. Descrierea imobilului

TEREN Extravilan

Adresa: Jud. Suceava

Nr. Crt	Nr cadastral Nr. topografic	Suprafaţa* (mp)	Observaţii / Referinţe
A1		655	Sector cadastral:2 Teren neimprejmuit;

B. Partea II. Proprietari şi acte

Inscrieri privitoare la dreptul de proprietate şi alte drepturi reale		Referinţe
/		
Act Normativ nr. 7, din 13/03/1996 emis de Parlamentul Romaniei (Lege);		
B1	Inscrierea provizorie, drept de PROPRIETATE, dobandit prin Lege, cota actuala 1/1, cota initiala 1/1	A1
	1) **COMUNA VAMA**, CIF:4326698, Proprietar neidentificat.	

C. Partea III. SARCINI .

Inscrieri privind dezmembramintele dreptului de proprietate, drepturi reale de garanţie şi sarcini	Referinţe
NU SUNT	

Document care conține date cu caracter personal, protejat de prevederile Regulamentului (UE) nr. 679/2016 și Legii 190/2018

Anexa Nr. 1 La Partea I

Teren

Nr cadastral	Suprafaţa (mp)*	Observaţii / Referinţe
	655	

* Suprafaţa este determinată in planul de proiecţie Stereo 70.

DETALII LINIARE IMOBIL

Date referitoare la teren

Crt	Categorie folosință	Intra vilan	Suprafaţa (mp)	Tarla	Parcelă	Nr. topo	Observaţii / Referinţe
1	drum	NU	655	-	1DR	-	

Lungime Segmente

1) Valorile lungimilor segmentelor sunt obţinute din proiecţie în plan.

Punct început	X / Y	Punct sfârşit	X / Y	Lungime segment (** (m)
1	550.032,527 677.752,125	2	550.034,414 677.753,282	2.214
3	550.046,452 677.761,769	4	550.146,469 677.816,328	113.93
5	550.159,92 677.823,61	6	550.157,545 677.826,863	4.028
7	550.145,007 677.819,48	8	550.136,462 677.814,723	9.78
9	550.130,76 677.811,761	10	550.121,398 677.806,849	10.572

Punct început	X / Y	Punct sfârşit	X / Y	Lungime segment (** (m)
2	550.034,414 677.753,282	3	550.046,452 677.761,769	14.729
4	550.146,469 677.816,328	5	550.159,92 677.823,61	15.296
6	550.157,545 677.826,863	7	550.145,007 677.819,48	14.55
8	550.136,462 677.814,723	9	550.130,76 677.811,761	6.425
10	550.121,398 677.806,849	11	550.114,318 677.803,187	7.971

Document care conține date cu caracter personal, protejat de prevederile Regulamentului (UE) nr. 679/2016 și Legii 190/2018

Punct început	X / Y	Punct sfârşit	X / Y	Lungime segment (** (m)
11	550.114,318 677.803,187	12	550.096,945 677.793,817	19.739
13	550.088,455 677.789,103	14	550.079,677 677.784,499	9.912
15	550.071,18 677.779,904	16	550.066,139 677.777,276	5.685
17	550.051,552 677.769,992	18	550.035,596 677.759,146	19.293
19	550.017,604 677.746,594	20	550.013,907 677.744,015	4.508
21	550.017,294 677.741,213	1	550.032,527 677.752,125	18.738

Punct început	X / Y	Punct sfârşit	X / Y	Lungime segment (** (m)
12	550.096,945 677.793,817	13	550.088,455 677.789,103	9.711
14	550.079,677 677.784,499	15	550.071,18 677.779,904	9.66
16	550.066,139 677.777,276	17	550.051,552 677.769,992	16.305
18	550.035,596 677.759,146	19	550.017,604 677.746,594	21.938
20	550.013,907 677.744,015	21	550.017,294 677.741,213	4.396

** Lungimile segmentelor sunt determinate în planul de proiecţie Stereo 70 şi sunt rotunjite la 1 milimetru.
*** Distanţa dintre puncte este formată din segmente cumulate ce sunt mai mici decât valoarea 1 milimetru.

Document care conține date cu caracter personal, protejat de prevederile Regulamentului (UE) nr. 679/2016 și Legii 190/2018

DATE DESPRE IMOBILUL NR. 4720

Oficiul de Cadastru şi Publicitate Imobiliară SUCEAVA
Biroul de Cadastru şi Publicitate Imobiliară Campulung Moldovenesc

A. Partea I. Descrierea imobilului

TEREN Extravilan

Adresa: Nr. 145, Jud. Suceava

Nr. Crt	Nr cadastral Nr. topografic	Suprafaţa* (mp)	Observaţii / Referinţe
A1	36971	4.604	Sector cadastral:2 Teren neimprejmuit; partial imprejmuit

Construcţii

Crt	Nr cadastral Nr. topografic	Adresa	Observaţii / Referinţe
A1.1	36971-C1	Nr. 145, Jud. Suceava	Nr. niveluri:2; S. construita la sol:73 mp; S. construita desfasurata:109 mp; Locuință - construită în anul 1974, din lemn, formată din parter și mansardă. Suprafața construită desfășurată = 109 mp.
A1.2	36971-C2	Nr. 145, Jud. Suceava	Nr. niveluri:1; S. construita la sol:28 mp; S. construita desfasurata:62 mp; Anexă - construită în anul 1974, din lemn, formată din parter. Suprafața construită desfășurată = 62 mp.
A1.3	36971-C3	Nr. 145, Jud. Suceava	Nr. niveluri:1; S. construita la sol:62 mp; S. construita desfasurata:28 mp; Anexă - construită în anul 1974, din lemn, formată din parter. Suprafața construită desfășurată = 28 mp.

B. Partea II. Proprietari şi acte

Inscrieri privitoare la dreptul de proprietate şi alte drepturi reale		Referinţe
3128 / 18/02/2022		
Hotarare Judecatoreasca nr. 995, din 02/12/2021 emis de JUDECATORIA CAMPULUNG MOLDOVENESC;		
B1	Intabulare, drept de PROPRIETATE, dobandit prin Hotarare Judecatoreasca, cota actuala 1/1, cota initiala 1/1	A1
	1) **MÂNDRILĂ MIRCEA**	
/		
Act Administrativ nr. 1617, din 09/02/2023 emis de Primaria Comunei Vama (Adeverinta proprietate);		
B2	Intabulare, drept de PROPRIETATE, dobandit prin Construire, cota actuala 1/1, cota initiala 1/1	A1.1, A1.2, A1.3
	1) **MÂNDRILĂ MIRCEA** 2) **MÂNDRILĂ MAGDALENA**	

C. Partea III. SARCINI .

Inscrieri privind dezmembramintele dreptului de proprietate, drepturi reale de garanţie şi sarcini	Referinţe
NU SUNT	

Document care conține date cu caracter personal, protejat de prevederile Regulamentului (UE) nr. 679/2016 și Legii 190/2018

Anexa Nr. 1 La Partea I

Teren

Nr cadastral	Suprafaţa (mp)*	Observaţii / Referinţe
36971	4.604	partial imprejmuit

* Suprafaţa este determinată in planul de proiecţie Stereo 70.

DETALII LINIARE IMOBIL

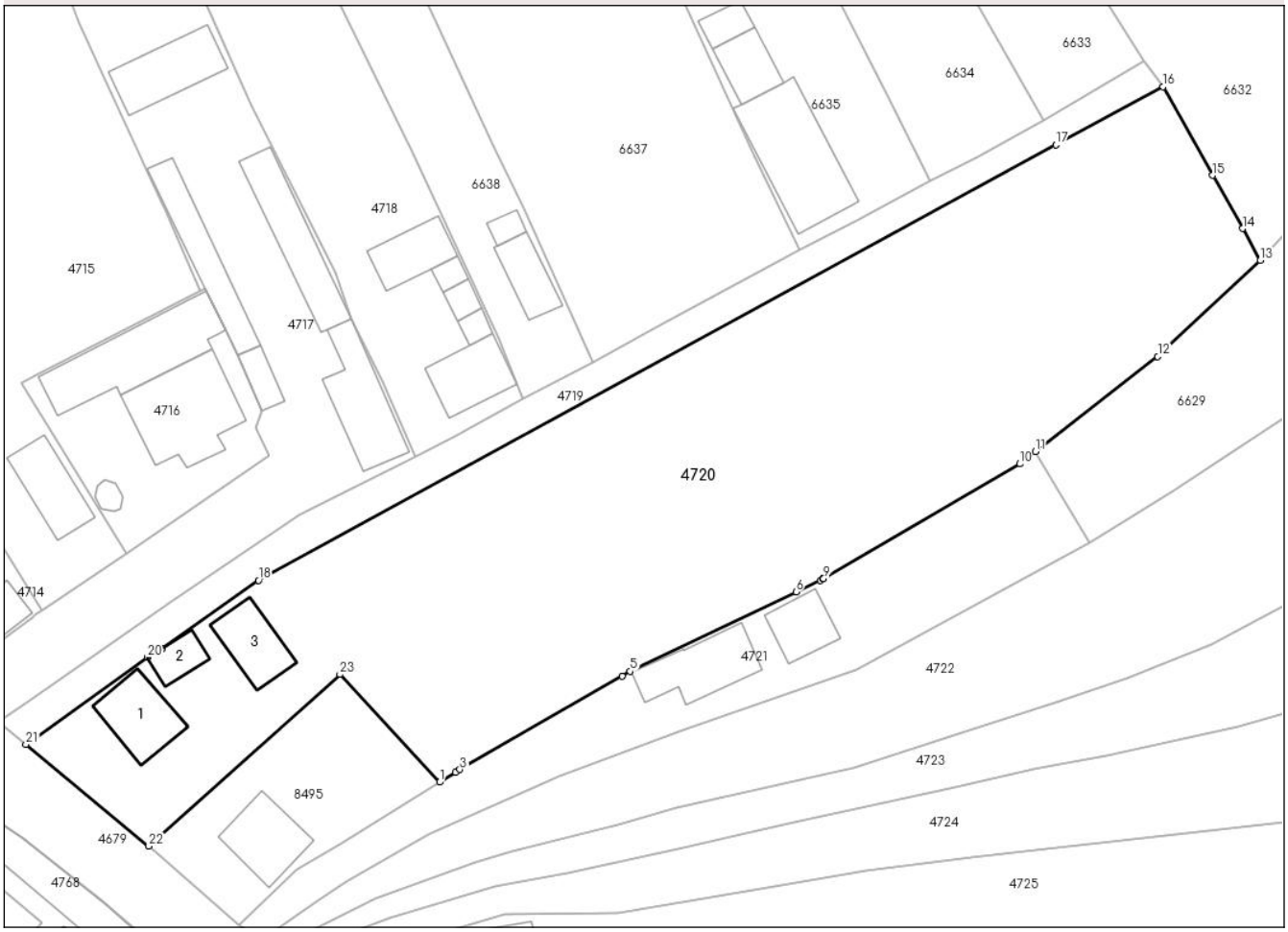

Date referitoare la teren

Crt	Categorie folosință	Intra vilan	Suprafaţa (mp)	Tarla	Parcelă	Nr. topo	Observaţii / Referinţe
1	curti constructii	NU	552	-	1CC	-	
2	arabil	NU	4.052	-	2A	-	

Date referitoare la construcţii

Crt	Număr	Destinaţie construcţie	Supraf. (mp)	Situaţie juridică	Observaţii / Referinţe
A1.1	36971-C1	constructii de locuinte	73	Cu acte	Nr. niveluri:2; S. construita la sol:73 mp; S. construita desfasurata:109 mp; Locuință - construită în anul 1974, din lemn, formată din parter și mansardă. Suprafața construită desfășurată = 109 mp.
A1.2	36971-C2	constructii anexa	Din acte: 62 Masurata: 28	Cu acte	Nr. niveluri:1; S. construita la sol:28 mp; S. construita desfasurata:62 mp; Anexă - construită în anul 1974, din lemn, formată din parter. Suprafața construită desfășurată = 62 mp.
A1.3	36971-C3	constructii anexa	Din acte: 28 Masurata: 62	Cu acte	Nr. niveluri:1; S. construita la sol:62 mp; S. construita desfasurata:28 mp; Anexă - construită în anul 1974, din lemn, formată din parter. Suprafața construită desfășurată = 28 mp.

Document care conține date cu caracter personal, protejat de prevederile Regulamentului (UE) nr. 679/2016 și Legii 190/2018

Lungime Segmente
1) Valorile lungimilor segmentelor sunt obţinute din proiecţie în plan.

Punct început	X / Y	Punct sfârşit	X / Y	Lungime segment (** (m)
1	550.069,17 677.736,489	2	550.071,144 677.737,71	2.321
3	550.071,731 677.738,072	4	550.092,078 677.749,767	23.469
5	550.093,078 677.750,382	6	550.113,875 677.760,323	23.051
7	550.116,946 677.761,791	8	550.117,263 677.761,956	0.358
9	550.117,349 677.762,0	10	550.141,931 677.776,372	28.475
11	550.143,919 677.777,914	12	550.159,251 677.789,813	19.408
13	550.172,105 677.801,88	14	550.169,883 677.805,842	4.543
15	550.166,141 677.812,517	16	550.159,92 677.823,61	12.718
17	550.146,469 677.816,328	18	550.046,452 677.761,769	113.93
19	550.034,414 677.753,282	20	550.032,527 677.752,125	2.214
21	550.017,294 677.741,213	22	550.032,71 677.728,483	19.992
23	550.056,676 677.749,994	1	550.069,17 677.736,489	18.398

Punct început	X / Y	Punct sfârşit	X / Y	Lungime segment (** (m)
2	550.071,144 677.737,71	3	550.071,731 677.738,072	0.689
4	550.092,078 677.749,767	5	550.093,078 677.750,382	1.174
6	550.113,875 677.760,323	7	550.116,946 677.761,791	3.404
8	550.117,263 677.761,956	9	550.117,349 677.762,0	0.096
10	550.141,931 677.776,372	11	550.143,919 677.777,914	2.516
12	550.159,251 677.789,813	13	550.172,105 677.801,88	17.631
14	550.169,883 677.805,842	15	550.166,141 677.812,517	7.652
16	550.159,92 677.823,61	17	550.146,469 677.816,328	15.296
18	550.046,452 677.761,769	19	550.034,414 677.753,282	14.729
20	550.032,527 677.752,125	21	550.017,294 677.741,213	18.738
22	550.032,71 677.728,483	23	550.056,676 677.749,994	32.204

** Lungimile segmentelor sunt determinate în planul de proiecţie Stereo 70 şi sunt rotunjite la 1 milimetru.
*** Distanţa dintre puncte este formată din segmente cumulate ce sunt mai mici decât valoarea 1 milimetru.

Document care conține date cu caracter personal, protejat de prevederile Regulamentului (UE) nr. 679/2016 și Legii 190/2018

DATE DESPRE IMOBILUL NR. 4721

Oficiul de Cadastru şi Publicitate Imobiliară SUCEAVA
Biroul de Cadastru şi Publicitate Imobiliară Campulung Moldovenesc

A. Partea I. Descrierea imobilului

TEREN Extravilan

Adresa: Nr. 48, Jud. Suceava

Nr. Crt	Nr cadastral Nr. topografic	Suprafaţa* (mp)	Observaţii / Referinţe
A1	33238	Din acte: 1.000 Masurata: 1.012	Sector cadastral:2 Teren imprejmuit;

Construcţii

Crt	Nr cadastral Nr. topografic	Adresa	Observaţii / Referinţe
A1.1	33238-C1	Nr. 48, Jud. Suceava	Nr. niveluri:2; S. construita la sol:86 mp; S. construita desfasurata:172 mp; Locuință (P+M), sup. constr. desfășurată = 172 mp, an 1969;
A1.2	33238-C2	Nr. 48, Jud. Suceava	Nr. niveluri:1; S. construita la sol:50 mp; S. construita desfasurata:50 mp; Anexă (P), sup. constr. desfășurată = 50 mp, an 2000;

B. Partea II. Proprietari şi acte

Inscrieri privitoare la dreptul de proprietate şi alte drepturi reale		Referinţe
27877 / 17/12/2024		
Act Notarial nr. 3527, din 16/12/2024 emis de Scraba Luminita Doru Paul;		
B4	Intabulare, drept de PROPRIETATE, bun comun în devălmășie, dobandit prin Conventie, cota actuala 1/2, cota initiala 1/2	A1, A1.1, A1.2
	1) **CIOSNARI IONELA** 2) **CIOSNARI ANDREI**	
B5	Intabulare, drept de PROPRIETATE, bun propriu, dobandit prin Conventie, cota actuala 1/2, cota initiala 1/2	A1, A1.1, A1.2
	1) **NIGA NICULINA**	

C. Partea III. SARCINI

Inscrieri privind dezmembramintele dreptului de proprietate, drepturi reale de garanţie şi sarcini		Referinţe
27877 / 17/12/2024		
Act Notarial nr. 3527, din 16/12/2024 emis de Scraba Luminita Doru Paul;		
C1	Intabulare, drept de UZUFRUCT VIAGER, dobandit prin Conventie, cota actuala 1/1, cota initiala 1/1	A1, A1.1, A1.2
	1) **NIGA CONSTANTIN-ALEXANDRU** 2) **NIGA MARIA**	
C2	Intabulare, drept de IPOTECA LEGALA, Valoare:0 , conform art.2386 pct.4 din Codul civil, pentru plata rentei în bani corespunzătoare întreținerii neexecutate, dobandit prin Conventie	A1, A1.1, A1.2
	1) **NIGA CONSTANTIN-ALEXANDRU** 2) **NIGA MARIA**	

Document care conține date cu caracter personal, protejat de prevederile Regulamentului (UE) nr. 679/2016 și Legii 190/2018

Anexa Nr. 1 La Partea I

Teren

Nr cadastral	Suprafaţa (mp)*	Observaţii / Referinţe
33238	Din acte: 1.000 Masurata: 1.012	

* Suprafaţa este determinată in planul de proiecţie Stereo 70.

DETALII LINIARE IMOBIL

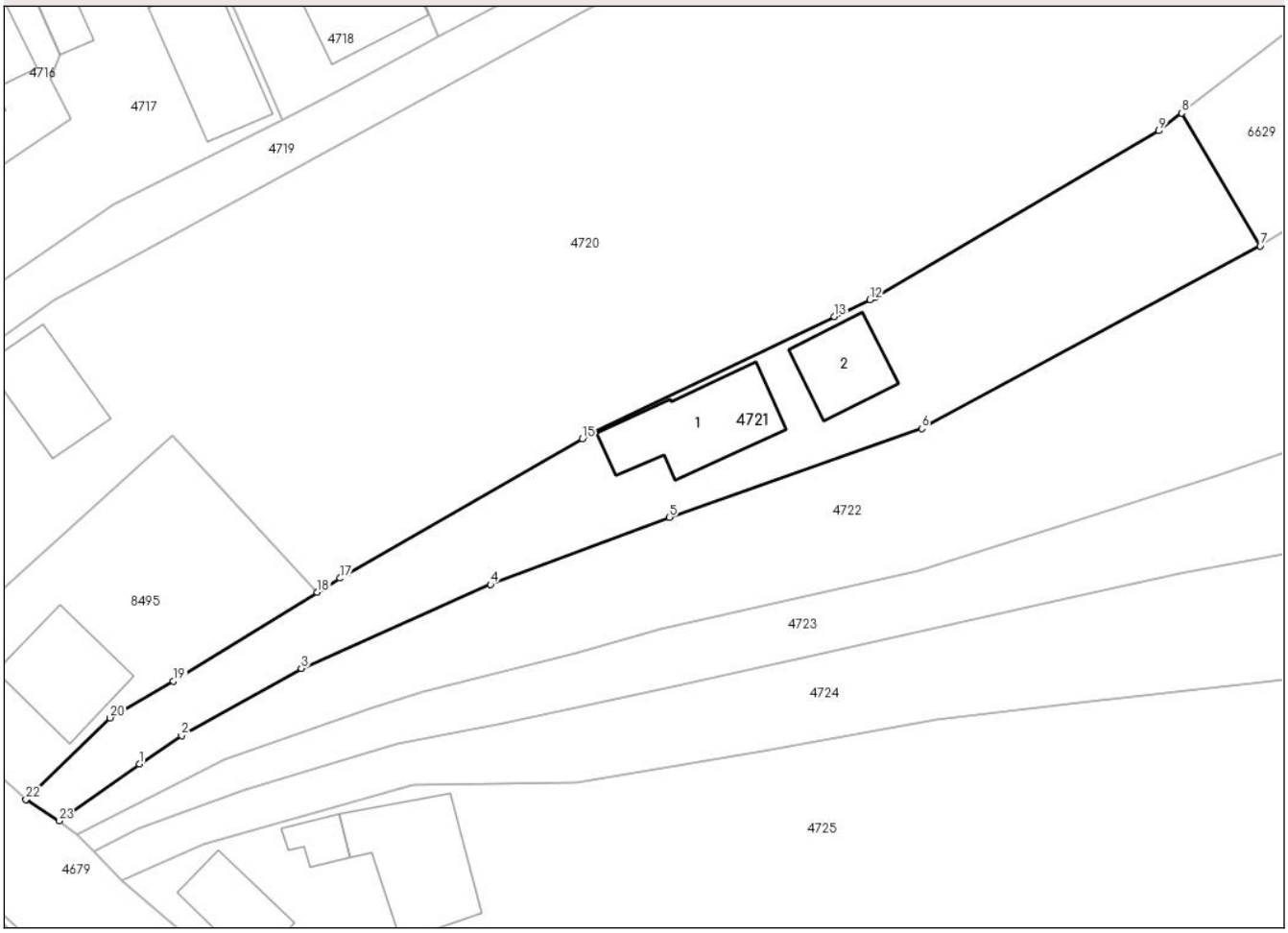

Date referitoare la teren

Crt	Categorie folosinţă	Intra vilan	Suprafaţa (mp)	Tarla	Parcelă	Nr. topo	Observaţii / Referinţe
1	curti constructii	NU	602	-	1CC	-	
2	faneata	NU	410	-	2F	-	

Date referitoare la construcţii

Crt	Număr	Destinaţie construcţie	Supraf. (mp)	Situaţie juridică	Observaţii / Referinţe
A1.1	33238-C1	constructii de locuinte	86	Cu acte	Nr. niveluri:2; S. construita la sol:86 mp; S. construita desfasurata:172 mp; Locuință (P+M), sup. constr. desfășurată = 172 mp, an 1969;
A1.2	33238-C2	constructii anexa	50	Cu acte	Nr. niveluri:1; S. construita la sol:50 mp; S. construita desfasurata:50 mp; Anexă (P), sup. constr. desfășurată = 50 mp, an 2000;

Lungime Segmente

1) Valorile lungimilor segmentelor sunt obţinute din proiecţie în plan.

Punct început	X / Y	Punct sfârşit	X / Y	Lungime segment (** (m)	Punct început	X / Y	Punct sfârşit	X / Y	Lungime segment (** (m)

Punct început	X / Y	Punct sfârşit	X / Y	Lungime segment (** (m)
1	550.053,796 677.721,644	2	550.057,442 677.724,097	4.394
3	550.067,784 677.729,903	4	550.084,141 677.737,168	17.898
5	550.099,591 677.742,979	6	550.121,411 677.750,63	23.123
7	550.150,685 677.766,422	8	550.143,919 677.777,914	13.336
9	550.141,931 677.776,372	10	550.117,349 677.762,0	28.475
11	550.117,263 677.761,956	12	550.116,946 677.761,791	0.358
13	550.113,875 677.760,323	14	550.093,078 677.750,382	23.051
15	550.092,078 677.749,767	16	550.071,731 677.738,072	23.469
17	550.071,144 677.737,71	18	550.069,17 677.736,489	2.321
19	550.056,733 677.728,803	20	550.051,268 677.725,637	6.316
21	550.044,011 677.718,609	22	550.043,983 677.718,581	0.04
23	550.046,874 677.716,727	1	550.053,796 677.721,644	8.491

Punct început	X / Y	Punct sfârşit	X / Y	Lungime segment (** (m)
2	550.057,442 677.724,097	3	550.067,784 677.729,903	11.86
4	550.084,141 677.737,168	5	550.099,591 677.742,979	16.507
6	550.121,411 677.750,63	7	550.150,685 677.766,422	33.262
8	550.143,919 677.777,914	9	550.141,931 677.776,372	2.516
10	550.117,349 677.762,0	11	550.117,263 677.761,956	0.096
12	550.116,946 677.761,791	13	550.113,875 677.760,323	3.404
14	550.093,078 677.750,382	15	550.092,078 677.749,767	1.174
16	550.071,731 677.738,072	17	550.071,144 677.737,71	0.689
18	550.069,17 677.736,489	19	550.056,733 677.728,803	14.621
20	550.051,268 677.725,637	21	550.044,011 677.718,609	10.102
22	550.043,983 677.718,581	23	550.046,874 677.716,727	3.434

** Lungimile segmentelor sunt determinate în planul de proiecţie Stereo 70 şi sunt rotunjite la 1 milimetru.
*** Distanţa dintre puncte este formată din segmente cumulate ce sunt mai mici decât valoarea 1 milimetru.

Document care conține date cu caracter personal, protejat de prevederile Regulamentului (UE) nr. 679/2016 și Legii 190/2018

DATE DESPRE IMOBILUL NR. 4722

Oficiul de Cadastru şi Publicitate Imobiliară SUCEAVA
Biroul de Cadastru şi Publicitate Imobiliară Campulung Moldovenesc

A. Partea I. Descrierea imobilului

TEREN Extravilan

Adresa: Jud. Suceava

Nr. Crt	Nr cadastral Nr. topografic	Suprafaţa* (mp)	Observaţii / Referinţe
A1		4.607	Sector cadastral:2 Teren imprejmuit;

B. Partea II. Proprietari şi acte

Inscrieri privitoare la dreptul de proprietate şi alte drepturi reale		Referinţe
/		
Act Normativ nr. 7, din 13/03/1996 emis de Parlamentul Romaniei (Lege);		
B1	Inscrierea provizorie, drept de PROPRIETATE, dobandit prin Lege, cota actuala 1/1, cota initiala 1/1	A1
	1) **COMUNA VAMA**, CIF:4326698, Proprietar neidentificat.	

C. Partea III. SARCINI .

Inscrieri privind dezmembramintele dreptului de proprietate, drepturi reale de garanţie şi sarcini	Referinţe
NU SUNT	

Document care conține date cu caracter personal, protejat de prevederile Regulamentului (UE) nr. 679/2016 și Legii 190/2018

Anexa Nr. 1 La Partea I

Teren

Nr cadastral	Suprafaţa (mp)*	Observaţii / Referinţe
	4.607	

* Suprafaţa este determinată in planul de proiecţie Stereo 70.

DETALII LINIARE IMOBIL

Date referitoare la teren

Crt	Categorie folosință	Intra vilan	Suprafaţa (mp)	Tarla	Parcelă	Nr. topo	Observaţii / Referinţe
1	faneata	NU	4.607	-	1F	-	

Lungime Segmente

1) Valorile lungimilor segmentelor sunt obţinute din proiecţie în plan.

Punct început	X / Y	Punct sfârşit	X / Y	Lungime segment (** (m)
1	550.061,107 677.721,985	2	550.073,673 677.726,453	13.337
3	550.078,262 677.727,854	4	550.091,525 677.731,229	13.686
5	550.098,812 677.733,304	6	550.121,107 677.738,312	22.851
7	550.133,325 677.742,249	8	550.146,972 677.746,597	14.323
9	550.155,397 677.749,523	10	550.165,971 677.753,814	11.411

Punct început	X / Y	Punct sfârşit	X / Y	Lungime segment (** (m)
2	550.073,673 677.726,453	3	550.078,262 677.727,854	4.798
4	550.091,525 677.731,229	5	550.098,812 677.733,304	7.577
6	550.121,107 677.738,312	7	550.133,325 677.742,249	12.837
8	550.146,972 677.746,597	9	550.155,397 677.749,523	8.919
10	550.165,971 677.753,814	11	550.177,34 677.759,762	12.831

Document care conține date cu caracter personal, protejat de prevederile Regulamentului (UE) nr. 679/2016 și Legii 190/2018

Punct început	X / Y	Punct sfârşit	X / Y	Lungime segment (** (m)
11	550.177,34 677.759,762	12	550.185,784 677.765,247	10.069
13	550.196,408 677.772,048	14	550.207,537 677.778,237	12.734
15	550.221,854 677.783,659	16	550.237,023 677.787,702	15.699
17	550.253,568 677.790,85	18	550.271,09 677.794,88	17.979
19	550.286,675 677.800,124	20	550.274,672 677.817,607	21.207
21	550.266,437 677.833,354	22	550.247,709 677.824,641	20.656
23	550.236,185 677.819,103	24	550.231,656 677.816,861	5.054
25	550.223,094 677.812,811	26	550.210,435 677.806,201	14.282
27	550.195,744 677.795,81	28	550.161,014 677.772,902	41.606
29	550.150,685 677.766,422	30	550.121,411 677.750,63	33.262
31	550.099,591 677.742,979	32	550.084,141 677.737,168	16.507
33	550.067,784 677.729,903	34	550.057,442 677.724,097	11.86
35	550.053,796 677.721,644	36	550.046,874 677.716,727	8.491
37	550.048,384 677.715,509	1	550.061,107 677.721,985	14.276

Punct început	X / Y	Punct sfârşit	X / Y	Lungime segment (** (m)
12	550.185,784 677.765,247	13	550.196,408 677.772,048	12.614
14	550.207,537 677.778,237	15	550.221,854 677.783,659	15.309
16	550.237,023 677.787,702	17	550.253,568 677.790,85	16.842
18	550.271,09 677.794,88	19	550.286,675 677.800,124	16.444
20	550.274,672 677.817,607	21	550.266,437 677.833,354	17.77
22	550.247,709 677.824,641	23	550.236,185 677.819,103	12.786
24	550.231,656 677.816,861	25	550.223,094 677.812,811	9.471
26	550.210,435 677.806,201	27	550.195,744 677.795,81	17.994
28	550.161,014 677.772,902	29	550.150,685 677.766,422	12.193
30	550.121,411 677.750,63	31	550.099,591 677.742,979	23.123
32	550.084,141 677.737,168	33	550.067,784 677.729,903	17.898
34	550.057,442 677.724,097	35	550.053,796 677.721,644	4.394
36	550.046,874 677.716,727	37	550.048,384 677.715,509	1.94

** Lungimile segmentelor sunt determinate în planul de proiecţie Stereo 70 şi sunt rotunjite la 1 milimetru.
*** Distanţa dintre puncte este formată din segmente cumulate ce sunt mai mici decât valoarea 1 milimetru.

Document care conține date cu caracter personal, protejat de prevederile Regulamentului (UE) nr. 679/2016 și Legii 190/2018

DATE DESPRE IMOBILUL NR. 4723

Oficiul de Cadastru şi Publicitate Imobiliară SUCEAVA
Biroul de Cadastru şi Publicitate Imobiliară Campulung Moldovenesc

A. Partea I. Descrierea imobilului

TEREN Extravilan

Adresa: Jud. Suceava

Nr. Crt	Nr cadastral Nr. topografic	Suprafaţa* (mp)	Observaţii / Referinţe
A1	33347	4.571	Sector cadastral:2 Teren imprejmuit;

B. Partea II. Proprietari şi acte

Inscrieri privitoare la dreptul de proprietate şi alte drepturi reale		Referinţe
17271 / 02/11/2018		
Act Administrativ nr. 1436, din 15/09/2018 emis de COMISIA JUDETEANA DE FOND FUNCIAR SUCEAVA;		
B1	se noteaza ca din parte a imobilul cu nr.top 3859/4 din CF 33292 Vama si din parte a imobilului cu nr.top 3859/2 din CF 33294 Vama se formeaza imobilul cu nr. cad/ 33347 ;	A1
B2	Intabulare, drept de PROPRIETATE, dobandit prin Reconstituire, cota actuala 1/1, cota initiala 1/1	A1
	1) **LUCUŢARI DOINA-GABRIELA** 2) **ISTRATE VIORICA**	

C. Partea III. SARCINI .

Inscrieri privind dezmembramintele dreptului de proprietate, drepturi reale de garanţie şi sarcini	Referinţe
NU SUNT	

Document care conține date cu caracter personal, protejat de prevederile Regulamentului (UE) nr. 679/2016 și Legii 190/2018

Anexa Nr. 1 La Partea I

Teren

Nr cadastral	Suprafaţa (mp)*	Observaţii / Referinţe
33347	4.571	

* Suprafaţa este determinată in planul de proiecţie Stereo 70.

DETALII LINIARE IMOBIL

Date referitoare la teren

Crt	Categorie folosință	Intra vilan	Suprafaţa (mp)	Tarla	Parcelă	Nr. topo	Observaţii / Referinţe
1	faneata	NU	4.571	-	1F	-	

Lungime Segmente

1) Valorile lungimilor segmentelor sunt obţinute din proiecţie în plan.

Punct început	X / Y	Punct sfârşit	X / Y	Lungime segment
1	550.314,527 677.760,893	2	550.308,176 677.770,442	11.468
4	550.297,942 677.784,74	5	550.289,539 677.796,214	14.222
7	550.271,09 677.794,88	8	550.253,568 677.790,85	17.979
10	550.221,854 677.783,659	11	550.207,537 677.778,237	15.309
13	550.185,784 677.765,247	14	550.177,34 677.759,762	10.069
16	550.155,397 677.749,523	17	550.146,972 677.746,597	8.919

Punct început	X / Y	Punct sfârşit	X / Y	Lungime segment
2	550.308,176 677.770,442	3	550.302,956 677.777,735	8.969
5	550.289,539 677.796,214	6	550.286,675 677.800,124	4.846
8	550.253,568 677.790,85	9	550.237,023 677.787,702	16.842
11	550.207,537 677.778,237	12	550.196,408 677.772,048	12.734
14	550.177,34 677.759,762	15	550.165,971 677.753,814	12.831
17	550.146,972 677.746,597	18	550.133,325 677.742,249	14.323

Punct început	X / Y	Punct sfârşit	X / Y	Lungime segment
3	550.302,956 677.777,735	4	550.297,942 677.784,74	8.614
6	550.286,675 677.800,124	7	550.271,09 677.794,88	16.444
9	550.237,023 677.787,702	10	550.221,854 677.783,659	15.699
12	550.196,408 677.772,048	13	550.185,784 677.765,247	12.614
15	550.165,971 677.753,814	16	550.155,397 677.749,523	11.411
18	550.133,325 677.742,249	19	550.121,107 677.738,312	12.837

Document care conține date cu caracter personal, protejat de prevederile Regulamentului (UE) nr. 679/2016 și Legii 190/2018

Punct început	X / Y	Punct sfârşit	X / Y	Lungime segment
19	550.121,107 677.738,312	20	550.098,812 677.733,304	22.851
22	550.078,262 677.727,854	23	550.073,673 677.726,453	4.798
25	550.048,384 677.715,509	26	550.049,884 677.714,047	2.095
28	550.062,887 677.719,429	29	550.076,06 677.723,39	13.756
31	550.099,771 677.728,264	32	550.112,99 677.731,263	13.555
34	550.143,792 677.738,167	35	550.152,771 677.739,793	9.125
37	550.187,585 677.748,517	38	550.204,266 677.750,811	16.838
40	550.227,341 677.756,828	41	550.238,173 677.757,819	10.877
43	550.266,14 677.757,945	44	550.288,068 677.758,138	21.929

Punct început	X / Y	Punct sfârşit	X / Y	Lungime segment
20	550.098,812 677.733,304	21	550.091,525 677.731,229	7.577
23	550.073,673 677.726,453	24	550.061,107 677.721,985	13.337
26	550.049,884 677.714,047	27	550.053,733 677.716,027	4.328
29	550.076,06 677.723,39	30	550.085,261 677.725,174	9.372
32	550.112,99 677.731,263	33	550.133,882 677.735,92	21.405
35	550.152,771 677.739,793	36	550.169,344 677.743,499	16.982
38	550.204,266 677.750,811	39	550.211,758 677.753,188	7.86
41	550.238,173 677.757,819	42	550.250,458 677.758,267	12.293
44	550.288,068 677.758,138	1	550.314,527 677.760,893	26.602

Punct început	X / Y	Punct sfârşit	X / Y	Lungime segment
21	550.091,525 677.731,229	22	550.078,262 677.727,854	13.686
24	550.061,107 677.721,985	25	550.048,384 677.715,509	14.276
27	550.053,733 677.716,027	28	550.062,887 677.719,429	9.766
30	550.085,261 677.725,174	31	550.099,771 677.728,264	14.835
33	550.133,882 677.735,92	34	550.143,792 677.738,167	10.162
36	550.169,344 677.743,499	37	550.187,585 677.748,517	18.919
39	550.211,758 677.753,188	40	550.227,341 677.756,828	16.002
42	550.250,458 677.758,267	43	550.266,14 677.757,945	15.685

**** Lungimile segmentelor sunt determinate în planul de proiecţie Stereo 70 şi sunt rotunjite la 1 milimetru.**
***** Distanţa dintre puncte este formată din segmente cumulate ce sunt mai mici decât valoarea 1 milimetru.**

Document care conține date cu caracter personal, protejat de prevederile Regulamentului (UE) nr. 679/2016 și Legii 190/2018

DATE DESPRE IMOBILUL NR. 4724

Oficiul de Cadastru şi Publicitate Imobiliară SUCEAVA
Biroul de Cadastru şi Publicitate Imobiliară Campulung Moldovenesc

A. Partea I. Descrierea imobilului

TEREN Extravilan

Adresa: Jud. Suceava

Nr. Crt	Nr cadastral Nr. topografic	Suprafaţa* (mp)	Observaţii / Referinţe
A1		4.974	Sector cadastral:2 Teren imprejmuit;

B. Partea II. Proprietari şi acte

Inscrieri privitoare la dreptul de proprietate şi alte drepturi reale		Referinţe
/		
Act Normativ nr. 7, din 13/03/1996 emis de Parlamentul Romaniei (Lege);		
B1	Inscrierea provizorie, drept de PROPRIETATE, dobandit prin Lege, cota actuala 1/1, cota initiala 1/1	A1
	1) **COMUNA VAMA**, CIF:4326698, Proprietar neidentificat.	

C. Partea III. SARCINI .

Inscrieri privind dezmembramintele dreptului de proprietate, drepturi reale de garanţie şi sarcini	Referinţe
NU SUNT	

Anexa Nr. 1 La Partea I

Teren

Nr cadastral	Suprafaţa (mp)*	Observaţii / Referinţe
	4.974	

* Suprafaţa este determinată in planul de proiecţie Stereo 70.

DETALII LINIARE IMOBIL

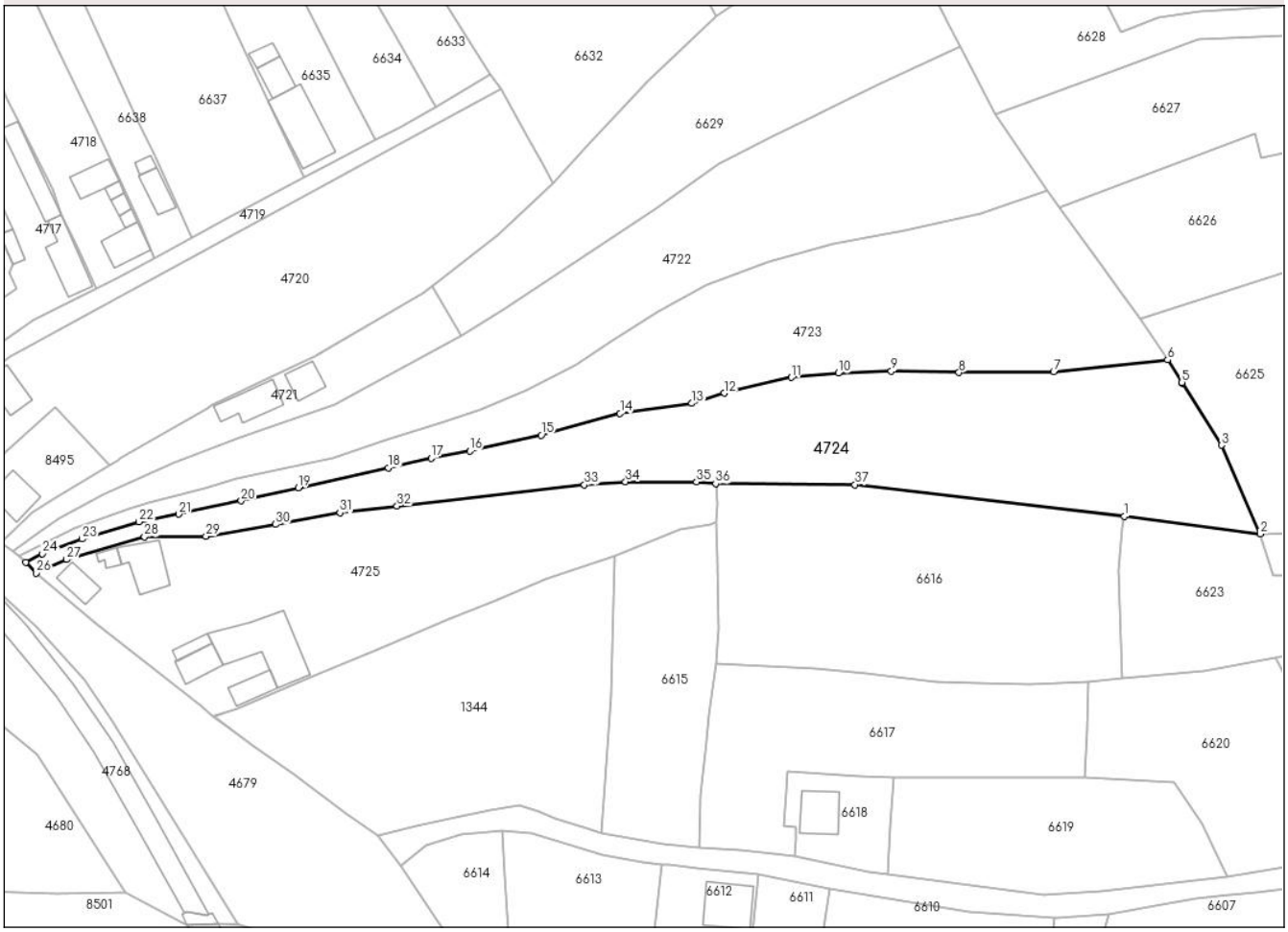

Date referitoare la teren

Crt	Categorie folosinţă	Intra vilan	Suprafaţa (mp)	Tarla	Parcelă	Nr. topo	Observaţii / Referinţe
1	faneata	NU	4.974	-	1F	-	

Lungime Segmente

1) Valorile lungimilor segmentelor sunt obţinute din proiecţie în plan.

Punct început	X / Y	Punct sfârşit	X / Y	Lungime segment (** (m)
1	550.304,418 677.724,641	2	550.335,977 677.720,588	31.818
3	550.326,949 677.741,126	4	550.317,917 677.755,498	16.975
5	550.317,808 677.755,684	6	550.314,527 677.760,893	6.156
7	550.288,068 677.758,138	8	550.266,14 677.757,945	21.929
9	550.250,458 677.758,267	10	550.238,173 677.757,819	12.293

Punct început	X / Y	Punct sfârşit	X / Y	Lungime segment (** (m)
2	550.335,977 677.720,588	3	550.326,949 677.741,126	22.435
4	550.317,917 677.755,498	5	550.317,808 677.755,684	0.215
6	550.314,527 677.760,893	7	550.288,068 677.758,138	26.602
8	550.266,14 677.757,945	9	550.250,458 677.758,267	15.685
10	550.238,173 677.757,819	11	550.227,341 677.756,828	10.877

Document care conține date cu caracter personal, protejat de prevederile Regulamentului (UE) nr. 679/2016 și Legii 190/2018

Punct început	X / Y	Punct sfârşit	X / Y	Lungime segment (** (m)
11	550.227,341 677.756,828	12	550.211,758 677.753,188	16.002
13	550.204,266 677.750,811	14	550.187,585 677.748,517	16.838
15	550.169,344 677.743,499	16	550.152,771 677.739,793	16.982
17	550.143,792 677.738,167	18	550.133,882 677.735,92	10.162
19	550.112,99 677.731,263	20	550.099,771 677.728,264	13.555
21	550.085,261 677.725,174	22	550.076,06 677.723,39	9.372
23	550.062,887 677.719,429	24	550.053,733 677.716,027	9.766
25	550.049,884 677.714,047	26	550.052,265 677.711,543	3.455
27	550.059,324 677.714,675	28	550.077,391 677.719,884	18.803
29	550.091,617 677.720,033	30	550.107,707 677.722,791	16.325
31	550.122,68 677.725,48	32	550.135,908 677.727,042	13.32
33	550.179,3 677.731,978	34	550.188,858 677.732,7	9.585
35	550.205,345 677.732,636	36	550.209,752 677.732,232	4.425
37	550.242,014 677.732,002	1	550.304,418 677.724,641	62.837

Punct început	X / Y	Punct sfârşit	X / Y	Lungime segment (** (m)
12	550.211,758 677.753,188	13	550.204,266 677.750,811	7.86
14	550.187,585 677.748,517	15	550.169,344 677.743,499	18.919
16	550.152,771 677.739,793	17	550.143,792 677.738,167	9.125
18	550.133,882 677.735,92	19	550.112,99 677.731,263	21.405
20	550.099,771 677.728,264	21	550.085,261 677.725,174	14.835
22	550.076,06 677.723,39	23	550.062,887 677.719,429	13.756
24	550.053,733 677.716,027	25	550.049,884 677.714,047	4.328
26	550.052,265 677.711,543	27	550.059,324 677.714,675	7.723
28	550.077,391 677.719,884	29	550.091,617 677.720,033	14.227
30	550.107,707 677.722,791	31	550.122,68 677.725,48	15.213
32	550.135,908 677.727,042	33	550.179,3 677.731,978	43.672
34	550.188,858 677.732,7	35	550.205,345 677.732,636	16.487
36	550.209,752 677.732,232	37	550.242,014 677.732,002	32.262

** Lungimile segmentelor sunt determinate în planul de proiecţie Stereo 70 şi sunt rotunjite la 1 milimetru.
*** Distanţa dintre puncte este formată din segmente cumulate ce sunt mai mici decât valoarea 1 milimetru.

Document care conține date cu caracter personal, protejat de prevederile Regulamentului (UE) nr. 679/2016 și Legii 190/2018

DATE DESPRE IMOBILUL NR. 4725

Oficiul de Cadastru şi Publicitate Imobiliară SUCEAVA
Biroul de Cadastru şi Publicitate Imobiliară Campulung Moldovenesc

A. Partea I. Descrierea imobilului

TEREN Extravilan

Adresa: Nr. 42-44, Jud. Suceava

Nr. Crt	Nr cadastral Nr. topografic	Suprafaţa* (mp)	Observaţii / Referinţe
A1	38210	4.022	Sector cadastral:2 Teren neimprejmuit; Teren partial imprejmuit cu gard din fier, lemn si delimitat de peretii constructiilor

Construcţii

Crt	Nr cadastral Nr. topografic	Adresa	Observaţii / Referinţe
A1.1	38210-C1	Nr. 42-44, Jud. Suceava	Nr. niveluri:1; S. construita la sol:47 mp; S. construita desfasurata:47 mp; Casa, P, Sd = 46.6 mp, Edificata in 1961.
A1.2	38210-C2	Nr. 42-44, Jud. Suceava	Nr. niveluri:1; S. construita la sol:17 mp; S. construita desfasurata:17 mp; Bucatarie de vara, P, Sd = 17.0 mp, Edificata in 1975.
A1.3	38210-C3	Nr. 42-44, Jud. Suceava	Nr. niveluri:1; S. construita la sol:94 mp; S. construita desfasurata:94 mp; Anexa gospodareasca, P, Sd = 93.6 mp, Edificata in 1970.
A1.4	38210-C4	Nr. 42-44, Jud. Suceava	Nr. niveluri:1; S. construita la sol:55 mp; S. construita desfasurata:55 mp; Casa, P, Sd = 55.0 mp, Edificata in 1920.
A1.5	38210-C5	Nr. 42-44, Jud. Suceava	Nr. niveluri:1; S. construita la sol:23 mp; S. construita desfasurata:23 mp; Sura, P, Sd = 22.9 mp, Edificata in 1920.

B. Partea II. Proprietari şi acte

Inscrieri privitoare la dreptul de proprietate şi alte drepturi reale		Referinţe
987 / 18/01/2024		
Act Notarial nr. 130, din 17/01/2024 emis de BIN Dorina Rotaru (inscris sub semnatura privata nr 21 - PVV din 12-01-2024, emis de PFA Preutescu Sorin-George;act administrativ nr 477 din 15-01-2024, emis de Primaria com. Vama);		
B1	se noteaza ca din parte a imobilelor cu nr.top.3863/1 si 3864/1 ambele din CF 31995 Vama si din parte a imobilelor cu nr.top.1488 si 3864/3 ambele din CF 38161 Vama se formeaza imobilul cu nr.cad.38210 .	A1, A1.1, A1.2, A1.3, A1.4, A1.5, A1.7
B2	se noteaza posesia imobilului cu nr.cad.38210	A1
	1) **MIHALACHE ION**, necasatorit 2) **MIHALACHE MARIA-RODICA**, necasatorita 3) **FILIP CĂTĂLINA-DENISA** 4) **FILIP VASILE**, ca bun comun in devalmasie	
Act Administrativ nr. 552, din 16/01/2024 emis de Primaria com. Vama;		
B3	Intabulare, drept de PROPRIETATE, dobandit prin Lege, cota actuala 1/1, cota initiala 1/1	A1.1, A1.2, A1.3, A1.4, A1.5
	1) **MIHALACHE ION**, necasatorit 2) **MIHALACHE MARIA-RODICA**, necasatorita 3) **FILIP CĂTĂLINA-DENISA**, ca bun comun in devalmasie. Lipsa C.N.P. 4) **FILIP VASILE**, ca bun comnun. Lipsa C.N.P.	
962 / 21/01/2025		
Act Administrativ nr. 961, din 23/01/2025 emis de OCPI SUCEAVA;		
B4	Se noteaza receptia propunerii de dezlipire, solicitata prin cererea cu nr.961/21.01.2025.	A1
/		
Act Normativ nr. 7, din 13/03/1996 emis de PARLAMENTUL ROMANIEI (Lege);		
B5	Intabulare, drept de PROPRIETATE, dobandit prin Lege, cota actuala 1/1, cota initiala 1/1	A1
	1) **NEIDENTIFICAT NEIDENTIFICAT**, Lipsa C.N.P.	

Document care conține date cu caracter personal, protejat de prevederile Regulamentului (UE) nr. 679/2016 și Legii 190/2018

Inscrieri privind dezmembramintele dreptului de proprietate, drepturi reale de garanţie şi sarcini	Referinţe

C. Partea III. SARCINI

Inscrieri privind dezmembramintele dreptului de proprietate, drepturi reale de garanţie şi sarcini		Referinţe
4957 / 25/03/2024		
Act Administrativ nr. 6050, din 20/03/2024 emis de SERVICIUL FISCAL MUNICIPAL CAMPULUNG MOLDOVENESC;		
C1	Intabulare, drept de IPOTECA LEGALA, Valoare:54648 LEIasupra cotei indivize nedeterminate care apartine debitorlui Mihalache Ion , din dreptul de proprietate asupra cladirilor si din posesia notata in cartea funciara	A1, A1.1, A1.2, A1.3, A1.4, A1.5
	1) **SERVICIUL FISCAL MUNICIPAL CAMPULUNG MOLDOVENESC**, CIF:4327251	

Anexa Nr. 1 La Partea I

Teren

Nr cadastral	Suprafaţa (mp)*	Observaţii / Referinţe
38210	4.022	Teren partial imprejmuit cu gard din fier, lemn si delimitat de peretii constructiilor

* Suprafaţa este determinată in planul de proiecţie Stereo 70.

DETALII LINIARE IMOBIL

Date referitoare la teren

Crt	Categorie folosință	Intra vilan	Suprafaţa (mp)	Tarla	Parcelă	Nr. topo	Observaţii / Referinţe
1	curti constructii	NU	333	-	1Cc	-	
2	curti constructii	NU	563	-	2Cc	-	
3	arabil	NU	591	-	3A	-	
4	faneata	NU	2.535	-	4F	-	

Date referitoare la construcţii

Crt	Număr	Destinaţie construcţie	Supraf. (mp)	Situaţie juridică	Observaţii / Referinţe
A1.1	38210-C1	constructii de locuinte	47	Cu acte	Nr. niveluri:1; S. construita la sol:47 mp; S. construita desfasurata:47 mp; Casa, P, Sd = 46.6 mp, Edificata in 1961.
A1.2	38210-C2	constructii anexa	17	Cu acte	Nr. niveluri:1; S. construita la sol:17 mp; S. construita desfasurata:17 mp; Bucatarie de vara, P, Sd = 17.0 mp, Edificata in 1975.
A1.3	38210-C3	constructii anexa	94	Cu acte	Nr. niveluri:1; S. construita la sol:94 mp; S. construita desfasurata:94 mp; Anexa gospodareasca, P, Sd = 93.6 mp, Edificata in 1970.
A1.4	38210-C4	constructii de locuinte	55	Cu acte	Nr. niveluri:1; S. construita la sol:55 mp; S. construita desfasurata:55 mp; Casa, P, Sd = 55.0 mp, Edificata in 1920.
A1.5	38210-C5	constructii anexa	23	Cu acte	Nr. niveluri:1; S. construita la sol:23 mp; S. construita desfasurata:23 mp; Sura, P, Sd = 22.9 mp, Edificata in 1920.

Document care conține date cu caracter personal, protejat de prevederile Regulamentului (UE) nr. 679/2016 și Legii 190/2018

Crt	Număr	Destinaţie construcţie	Supraf. (mp)	Situaţie juridică	Observaţii / Referinţe
A1.6	38210-C6	constructii de locuinte	48	Fara acte	Nr. niveluri:3; S. construita la sol:48 mp; S. construita desfasurata:105 mp; Casa, S+P+1E, Sd = 105.2 mp, Edificata in 2006.
A1.7	38210-C7	constructii anexa	209	Fara acte	Nr. niveluri:2; S. construita la sol:209 mp; S. construita desfasurata:285 mp; Anexa gospodareasca, P+M, Sd = 284.7 mp, Edificata in 2018.

Lungime Segmente
1) Valorile lungimilor segmentelor sunt obţinute din proiecţie în plan.

Punct început	X / Y	Punct sfârşit	X / Y	Lungime segment (** (m)
1	550.052,265 677.711,543	2	550.066,113 677.699,842	18.13
3	550.090,484 677.680,62	4	550.093,368 677.678,346	3.673
5	550.093,467 677.678,385	6	550.099,105 677.680,212	5.926
7	550.116,557 677.687,751	8	550.130,758 677.693,698	15.396
9	550.147,93 677.700,933	10	550.158,733 677.705,02	11.55
11	550.170,384 677.710,047	12	550.186,262 677.715,399	16.755
13	550.201,346 677.721,532	14	550.208,48 677.722,84	7.253
15	550.209,843 677.723,264	16	550.210,256 677.727,608	4.364
17	550.209,752 677.732,232	18	550.205,345 677.732,636	4.425
19	550.188,858 677.732,7	20	550.179,3 677.731,978	9.585
21	550.135,908 677.727,042	22	550.122,68 677.725,48	13.32
23	550.107,707 677.722,791	24	550.091,617 677.720,033	16.325
25	550.077,391 677.719,884	26	550.059,324 677.714,675	18.803

Punct început	X / Y	Punct sfârşit	X / Y	Lungime segment (** (m)
2	550.066,113 677.699,842	3	550.090,484 677.680,62	31.039
4	550.093,368 677.678,346	5	550.093,467 677.678,385	0.106
6	550.099,105 677.680,212	7	550.116,557 677.687,751	19.011
8	550.130,758 677.693,698	9	550.147,93 677.700,933	18.634
10	550.158,733 677.705,02	11	550.170,384 677.710,047	12.69
12	550.186,262 677.715,399	13	550.201,346 677.721,532	16.284
14	550.208,48 677.722,84	15	550.209,843 677.723,264	1.427
16	550.210,256 677.727,608	17	550.209,752 677.732,232	4.651
18	550.205,345 677.732,636	19	550.188,858 677.732,7	16.487
20	550.179,3 677.731,978	21	550.135,908 677.727,042	43.672
22	550.122,68 677.725,48	23	550.107,707 677.722,791	15.213
24	550.091,617 677.720,033	25	550.077,391 677.719,884	14.227
26	550.059,324 677.714,675	1	550.052,265 677.711,543	7.723

**** Lungimile segmentelor sunt determinate în planul de proiecţie Stereo 70 şi sunt rotunjite la 1 milimetru.**
***** Distanţa dintre puncte este formată din segmente cumulate ce sunt mai mici decât valoarea 1 milimetru.**

Document care conține date cu caracter personal, protejat de prevederile Regulamentului (UE) nr. 679/2016 și Legii 190/2018

DATE DESPRE IMOBILUL NR. 4726

Oficiul de Cadastru şi Publicitate Imobiliară SUCEAVA
Biroul de Cadastru şi Publicitate Imobiliară Campulung Moldovenesc

A. Partea I. Descrierea imobilului

TEREN Extravilan

Adresa: Jud. Suceava

Nr. Crt	Nr cadastral Nr. topografic	Suprafaţa* (mp)	Observaţii / Referinţe
A1	38232	2.011	Sector cadastral:2 Teren neimprejmuit; împrejmuit parţial cu gard:-gard şi drum vicinal, între punctele 851-850-852; -gard, între punctele 852-21-20;-pârâul Brazilor, între punctele 20-853;-neîmprejmuit (limită convenţională), în rest.

B. Partea II. Proprietari şi acte

Inscrieri privitoare la dreptul de proprietate şi alte drepturi reale		Referinţe
2386 / 14/02/2024		
Act Administrativ nr. 1305, din 26/01/2024 emis de Primaria comunei Vama (act notarial nr 152 din 08-02-2024, emis de B. I. N. "Catargiu Tudor Marian");		
B1	in temeiul art 41 alin (8) din Legea 7/1996 a cadastrului si publicitatii imobiliare, republicata, cu modificarile si completarile ulterioare , se noteaza posesia, ca bun propriu	A1
	1) **BUGA ALEXANDRU-CALISTRAT**	
/		
Act Normativ nr. 7, din 13/03/1996 emis de PARLAMENTUL ROMANIEI (Lege);		
B2	Intabulare, drept de PROPRIETATE, dobandit prin Lege, cota actuala 1/1, cota initiala 1/1	A1
	1) **NEIDENTIFICAT NEIDENTIFICAT**, Lipsa C.N.P.	

C. Partea III. SARCINI .

Inscrieri privind dezmembramintele dreptului de proprietate, drepturi reale de garanţie şi sarcini	Referinţe
NU SUNT	

Anexa Nr. 1 La Partea I

Teren

Nr cadastral	Suprafaţa (mp)*	Observaţii / Referinţe
38232	2.011	împrejmuit parţial cu gard:-gard şi drum vicinal, între punctele 851-850-852; -gard, între punctele 852-21-20;-pârâul Brazilor, între punctele 20-853;-neîmprejmuit (limită convenţională), în rest.

* Suprafaţa este determinată in planul de proiecţie Stereo 70.

DETALII LINIARE IMOBIL

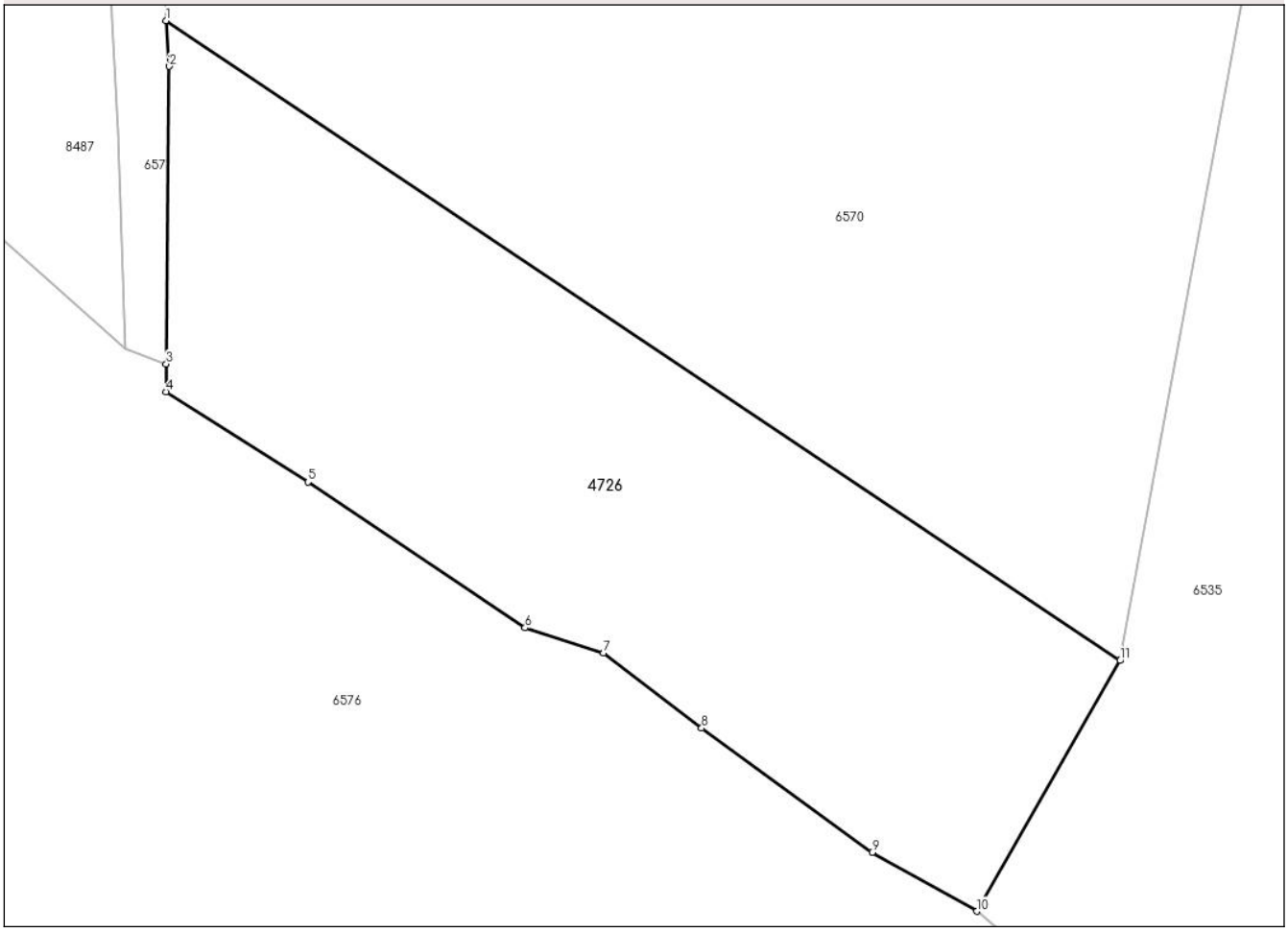

Date referitoare la teren

Crt	Categorie folosință	Intra vilan	Suprafaţa (mp)	Tarla	Parcelă	Nr. topo	Observaţii / Referinţe
1	faneata	NU	2.011	-	1F	-	

Lungime Segmente
1) Valorile lungimilor segmentelor sunt obţinute din proiecţie în plan.

Punct început	X / Y	Punct sfârşit	X / Y	Lungime segment (** (m)
1	550.662,262 678.273,87	2	550.662,521 678.270,215	3.664
2	550.662,521 678.270,215	3	550.662,271 678.246,436	23.78
3	550.662,271 678.246,436	4	550.662,247 678.244,199	2.237
4	550.662,247 678.244,199	5	550.673,595 678.236,996	13.441

Document care conține date cu caracter personal, protejat de prevederile Regulamentului (UE) nr. 679/2016 și Legii 190/2018

Punct început	X / Y	Punct sfârşit	X / Y	Lungime segment (** (m)
5	550.673,595 678.236,996	6	550.690,949 678.225,336	20.907
6	550.690,949 678.225,336	7	550.697,219 678.223,316	6.587
7	550.697,219 678.223,316	8	550.705,071 678.217,306	9.888
8	550.705,071 678.217,306	9	550.718,701 678.207,372	16.866
9	550.718,701 678.207,372	10	550.727,082 678.202,677	9.606
10	550.727,082 678.202,677	11	550.738,536 678.222,717	23.082
11	550.738,536 678.222,717	1	550.662,262 678.273,87	91.839

** Lungimile segmentelor sunt determinate în planul de proiecţie Stereo 70 şi sunt rotunjite la 1 milimetru.
*** Distanţa dintre puncte este formată din segmente cumulate ce sunt mai mici decât valoarea 1 milimetru.

Document care conține date cu caracter personal, protejat de prevederile Regulamentului (UE) nr. 679/2016 și Legii 190/2018

DATE DESPRE IMOBILUL NR. 6507

Oficiul de Cadastru şi Publicitate Imobiliară SUCEAVA
Biroul de Cadastru şi Publicitate Imobiliară Campulung Moldovenesc

A. Partea I. Descrierea imobilului

TEREN Extravilan

Adresa: Jud. Suceava

Nr. Crt	Nr cadastral Nr. topografic	Suprafaţa* (mp)	Observaţii / Referinţe
A1		6.030	Sector cadastral:2 Teren neimprejmuit;

B. Partea II. Proprietari şi acte

Inscrieri privitoare la dreptul de proprietate şi alte drepturi reale		Referinţe
/		
Act Normativ nr. 7, din 13/03/1996 emis de Parlamentul Romaniei (Lege);		
B1	Inscrierea provizorie, drept de PROPRIETATE, dobandit prin Lege, cota actuala 1/1, cota initiala 1/1	A1
	1) **COMUNA VAMA**, CIF:4326698, Proprietar neidentificat.	

C. Partea III. SARCINI .

Inscrieri privind dezmembramintele dreptului de proprietate, drepturi reale de garanţie şi sarcini	Referinţe
NU SUNT	

Document care conține date cu caracter personal, protejat de prevederile Regulamentului (UE) nr. 679/2016 și Legii 190/2018

Anexa Nr. 1 La Partea I

Teren

Nr cadastral	Suprafaţa (mp)*	Observaţii / Referinţe
	6.030	

* Suprafaţa este determinată in planul de proiecţie Stereo 70.

DETALII LINIARE IMOBIL

Date referitoare la teren

Crt	Categorie folosință	Intra vilan	Suprafaţa (mp)	Tarla	Parcelă	Nr. topo	Observaţii / Referinţe
1	faneata	NU	6.030	BORS	1F	-	

Lungime Segmente

1) Valorile lungimilor segmentelor sunt obţinute din proiecţie în plan.

Punct început	X / Y	Punct sfârşit	X / Y	Lungime segment (** (m)
1	550.863,703 679.318,9	2	550.869,914 679.321,598	6.771
3	550.881,213 679.322,354	4	550.892,442 679.322,841	11.24
5	550.905,185 679.321,601	6	550.906,677 679.321,482	1.497
7	550.903,252 679.353,16	8	550.917,294 679.357,81	14.791
9	550.916,655 679.363,102	10	550.916,837 679.370,31	7.211

Punct început	X / Y	Punct sfârşit	X / Y	Lungime segment (** (m)
2	550.869,914 679.321,598	3	550.881,213 679.322,354	11.324
4	550.892,442 679.322,841	5	550.905,185 679.321,601	12.803
6	550.906,677 679.321,482	7	550.903,252 679.353,16	31.863
8	550.917,294 679.357,81	9	550.916,655 679.363,102	5.331
10	550.916,837 679.370,31	11	550.893,674 679.375,952	23.84

Document care conține date cu caracter personal, protejat de prevederile Regulamentului (UE) nr. 679/2016 și Legii 190/2018

Punct început	X / Y	Punct sfârşit	X / Y	Lungime segment (** (m)
11	550.893,674 679.375,952	12	550.880,887 679.377,427	12.872
13	550.865,312 679.363,379	14	550.850,881 679.347,26	21.635
15	550.832,701 679.325,484	16	550.823,837 679.282,275	44.108
17	550.813,409 679.265,262	18	550.798,591 679.252,913	19.289
19	550.793,977 679.247,222	20	550.791,33 679.231,259	16.181
21	550.804,946 679.234,238	22	550.838,702 679.239,346	34.14
23	550.839,59 679.241,365	24	550.845,892 679.252,709	12.977
25	550.845,976 679.252,859	26	550.846,179 679.253,535	0.705
27	550.847,579 679.258,174	28	550.850,031 679.266,304	8.492
29	550.851,213 679.270,221	30	550.851,927 679.272,589	2.473
31	550.852,855 679.284,705	32	550.855,927 679.303,8	19.341
33	550.861,648 679.316,87	1	550.863,703 679.318,9	2.889

Punct început	X / Y	Punct sfârşit	X / Y	Lungime segment (** (m)
12	550.880,887 679.377,427	13	550.865,312 679.363,379	20.974
14	550.850,881 679.347,26	15	550.832,701 679.325,484	28.368
16	550.823,837 679.282,275	17	550.813,409 679.265,262	19.955
18	550.798,591 679.252,913	19	550.793,977 679.247,222	7.326
20	550.791,33 679.231,259	21	550.804,946 679.234,238	13.938
22	550.838,702 679.239,346	23	550.839,59 679.241,365	2.205
24	550.845,892 679.252,709	25	550.845,976 679.252,859	0.173
26	550.846,179 679.253,535	27	550.847,579 679.258,174	4.846
28	550.850,031 679.266,304	29	550.851,213 679.270,221	4.091
30	550.851,927 679.272,589	31	550.852,855 679.284,705	12.151
32	550.855,927 679.303,8	33	550.861,648 679.316,87	14.267

** Lungimile segmentelor sunt determinate în planul de proiecţie Stereo 70 şi sunt rotunjite la 1 milimetru.
*** Distanţa dintre puncte este formată din segmente cumulate ce sunt mai mici decât valoarea 1 milimetru.

Document care conține date cu caracter personal, protejat de prevederile Regulamentului (UE) nr. 679/2016 și Legii 190/2018

DATE DESPRE IMOBILUL NR. 6508

Oficiul de Cadastru şi Publicitate Imobiliară SUCEAVA
Biroul de Cadastru şi Publicitate Imobiliară Campulung Moldovenesc

A. Partea I. Descrierea imobilului

TEREN Extravilan

Adresa: Jud. Suceava

Nr. Crt	Nr cadastral Nr. topografic	Suprafaţa* (mp)	Observaţii / Referinţe
A1	37945	6.988	Sector cadastral:2 Teren neimprejmuit;

B. Partea II. Proprietari şi acte

Inscrieri privitoare la dreptul de proprietate şi alte drepturi reale		Referinţe
14112 / 25/08/2023		
Act Normativ nr. 1705, din 29/11/2006 emis de Guvernul României;		
B1	Inscrierea provizorie, drept de PROPRIETATE, dobandit prin Lege, cota actuala 1/1, cota initiala 1/1	A1
	1) **STATUL ROMÂN**, CIF:0007777, domeniul public	
Act Administrativ nr. 288, din 07/02/2022 emis de Ministerul Mediului, Apelor și Pădurilor;		
B2	Intabulare, drept de ADMINISTRARE, dobandit prin Lege, cota actuala 1/1, cota initiala 1/1	A1
	1) **RNP-ROMSILVA**, CIF:1590120	

C. Partea III. SARCINI .

Inscrieri privind dezmembramintele dreptului de proprietate, drepturi reale de garanţie şi sarcini	Referinţe
NU SUNT	

Anexa Nr. 1 La Partea I

Teren

Nr cadastral	Suprafaţa (mp)*	Observaţii / Referinţe
37945	6.988	

* Suprafaţa este determinată in planul de proiecţie Stereo 70.

DETALII LINIARE IMOBIL

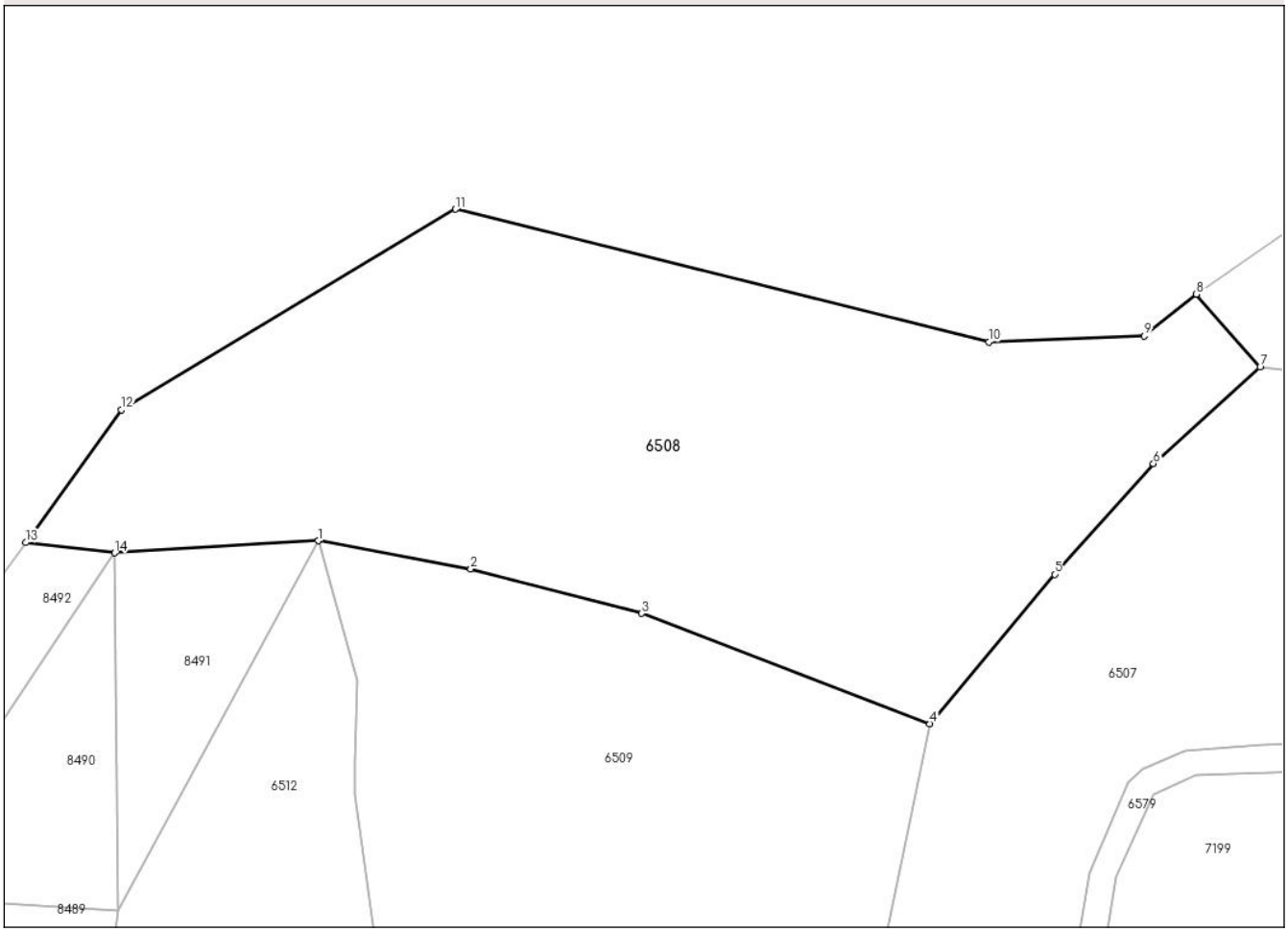

Date referitoare la teren

Crt	Categorie folosință	Intra vilan	Suprafaţa (mp)	Tarla	Parcelă	Nr. topo	Observaţii / Referinţe
1	padure	NU	6.988	UP IV Frumosu	UA 159	-	

Lungime Segmente
1) Valorile lungimilor segmentelor sunt obţinute din proiecţie în plan.

Punct început	X / Y	Punct sfârşit	X / Y	Lungime segment (** (m)
1	550.743,5 679.352,126	2	550.765,735 679.348,008	22.612
2	550.765,735 679.348,008	3	550.790,685 679.341,548	25.773
3	550.790,685 679.341,548	4	550.832,701 679.325,484	44.982
4	550.832,701 679.325,484	5	550.850,881 679.347,26	28.368
5	550.850,881 679.347,26	6	550.865,312 679.363,379	21.635

Document care conține date cu caracter personal, protejat de prevederile Regulamentului (UE) nr. 679/2016 și Legii 190/2018

Punct început	X / Y	Punct sfârşit	X / Y	Lungime segment (** (m)
6	550.865,312 679.363,379	7	550.880,887 679.377,427	20.974
7	550.880,887 679.377,427	8	550.871,585 679.388,076	14.139
8	550.871,585 679.388,076	9	550.863,981 679.381,987	9.742
9	550.863,981 679.381,987	10	550.841,333 679.381,097	22.665
10	550.841,333 679.381,097	11	550.763,526 679.400,441	80.175
11	550.763,526 679.400,441	12	550.714,748 679.371,208	56.867
12	550.714,748 679.371,208	13	550.700,856 679.351,863	23.815
13	550.700,856 679.351,863	14	550.713,82 679.350,384	13.048
14	550.713,82 679.350,384	1	550.743,5 679.352,126	29.731

** Lungimile segmentelor sunt determinate în planul de proiecţie Stereo 70 şi sunt rotunjite la 1 milimetru.
*** Distanţa dintre puncte este formată din segmente cumulate ce sunt mai mici decât valoarea 1 milimetru.

Document care conține date cu caracter personal, protejat de prevederile Regulamentului (UE) nr. 679/2016 și Legii 190/2018

DATE DESPRE IMOBILUL NR. 6509

Oficiul de Cadastru şi Publicitate Imobiliară SUCEAVA
Biroul de Cadastru şi Publicitate Imobiliară Campulung Moldovenesc

A. Partea I. Descrierea imobilului

TEREN Extravilan

Adresa: Jud. Suceava

Nr. Crt	Nr cadastral Nr. topografic	Suprafaţa* (mp)	Observaţii / Referinţe
A1		6.032	Sector cadastral:2 Teren neimprejmuit;

B. Partea II. Proprietari şi acte

Inscrieri privitoare la dreptul de proprietate şi alte drepturi reale		Referinţe
/		
Act Normativ nr. 7, din 13/03/1996 emis de Parlamentul Romaniei (Lege);		
B1	Inscrierea provizorie, drept de PROPRIETATE, dobandit prin Lege, cota actuala 1/1, cota initiala 1/1	A1
	1) **COMUNA VAMA**, CIF:4326698	

C. Partea III. SARCINI .

Inscrieri privind dezmembramintele dreptului de proprietate, drepturi reale de garanţie şi sarcini	Referinţe
NU SUNT	

Document care conține date cu caracter personal, protejat de prevederile Regulamentului (UE) nr. 679/2016 și Legii 190/2018

Anexa Nr. 1 La Partea I

Teren

Nr cadastral	Suprafaţa (mp)*	Observaţii / Referinţe
	6.032	

* Suprafaţa este determinată in planul de proiecţie Stereo 70.

DETALII LINIARE IMOBIL

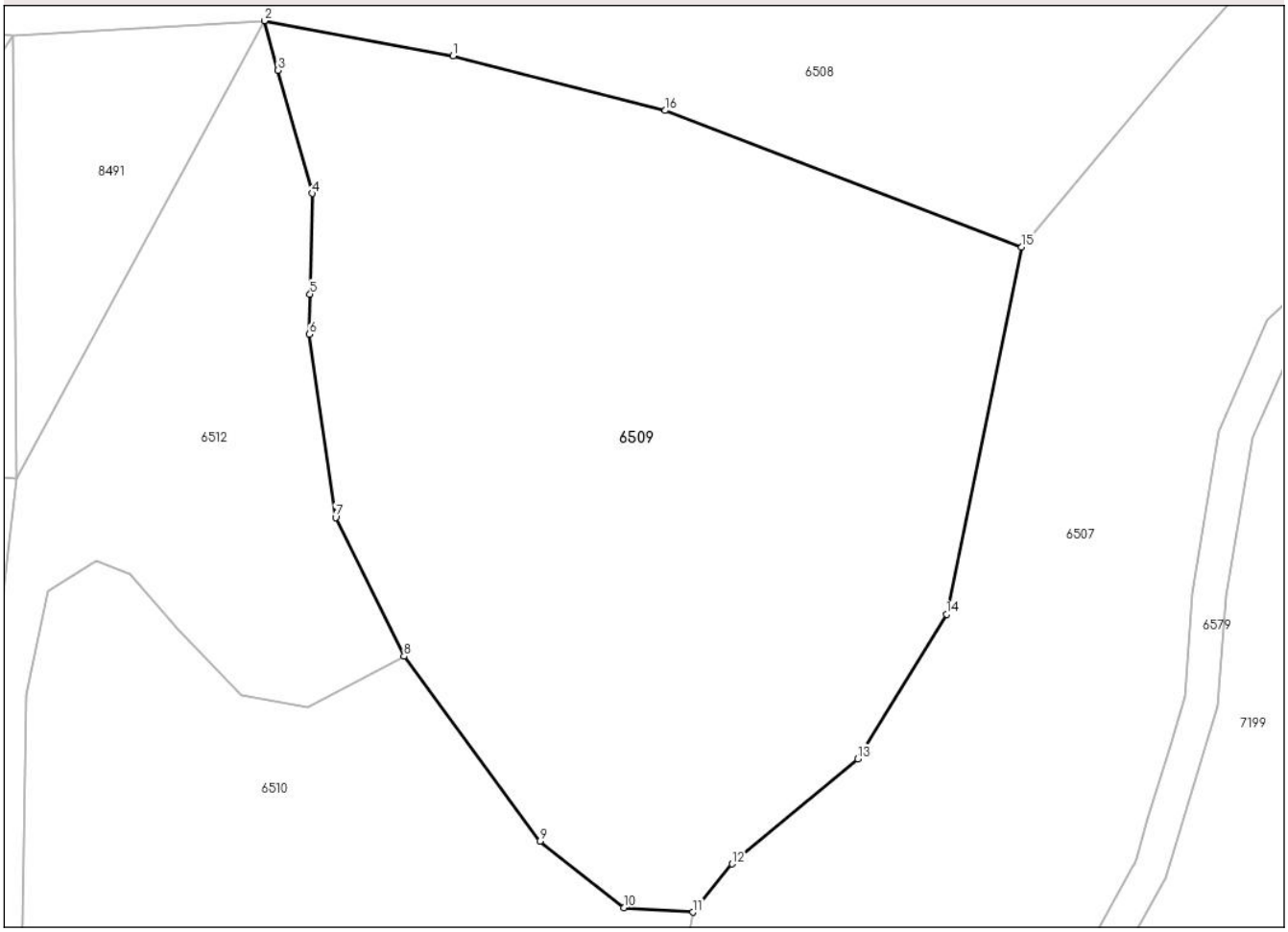

Date referitoare la teren

Crt	Categorie folosință	Intra vilan	Suprafaţa (mp)	Tarla	Parcelă	Nr. topo	Observaţii / Referinţe
1	padure	NU	6.032	UP IV	UA 317	-	

Lungime Segmente
1) Valorile lungimilor segmentelor sunt obţinute din proiecţie în plan.

Punct început	X / Y	Punct sfârşit	X / Y	Lungime segment (** (m)
1	550.765,735 679.348,008	2	550.743,5 679.352,126	22.612
2	550.743,5 679.352,126	3	550.745,109 679.346,304	6.039
3	550.745,109 679.346,304	4	550.749,115 679.331,807	15.041
4	550.749,115 679.331,807	5	550.748,883 679.319,958	11.851
5	550.748,883 679.319,958	6	550.748,79 679.315,22	4.739

Document care conține date cu caracter personal, protejat de prevederile Regulamentului (UE) nr. 679/2016 și Legii 190/2018

Punct început	X / Y	Punct sfârşit	X / Y	Lungime segment (** (m)
6	550.748,79 679.315,22	7	550.751,88 679.293,674	21.767
7	550.751,88 679.293,674	8	550.759,929 679.277,331	18.218
8	550.759,929 679.277,331	9	550.775,952 679.255,589	27.008
9	550.775,952 679.255,589	10	550.785,83 679.247,768	12.6
10	550.785,83 679.247,768	11	550.793,977 679.247,222	8.164
11	550.793,977 679.247,222	12	550.798,591 679.252,913	7.326
12	550.798,591 679.252,913	13	550.813,409 679.265,262	19.289
13	550.813,409 679.265,262	14	550.823,837 679.282,275	19.955
14	550.823,837 679.282,275	15	550.832,701 679.325,484	44.108
15	550.832,701 679.325,484	16	550.790,685 679.341,548	44.982
16	550.790,685 679.341,548	1	550.765,735 679.348,008	25.773

** Lungimile segmentelor sunt determinate în planul de proiecţie Stereo 70 şi sunt rotunjite la 1 milimetru.
*** Distanţa dintre puncte este formată din segmente cumulate ce sunt mai mici decât valoarea 1 milimetru.

Document care conține date cu caracter personal, protejat de prevederile Regulamentului (UE) nr. 679/2016 și Legii 190/2018

DATE DESPRE IMOBILUL NR. 6510

Oficiul de Cadastru şi Publicitate Imobiliară SUCEAVA
Biroul de Cadastru şi Publicitate Imobiliară Campulung Moldovenesc

A. Partea I. Descrierea imobilului

TEREN Extravilan

Adresa: Jud. Suceava

Nr. Crt	Nr cadastral Nr. topografic	Suprafaţa* (mp)	Observaţii / Referinţe
A1		3.179	Sector cadastral:2 Teren neimprejmuit;

B. Partea II. Proprietari şi acte

Inscrieri privitoare la dreptul de proprietate şi alte drepturi reale		Referinţe
/		
Act Normativ nr. 7, din 13/03/1996 emis de Parlamentul Romaniei (Lege);		
B1	Inscrierea provizorie, drept de PROPRIETATE, dobandit prin Lege, cota actuala 1/1, cota initiala 1/1	A1
	1) **COMUNA VAMA**, CIF:4326698, Proprietar neidentificat.	

C. Partea III. SARCINI .

Inscrieri privind dezmembramintele dreptului de proprietate, drepturi reale de garanţie şi sarcini	Referinţe
NU SUNT	

Anexa Nr. 1 La Partea I

Teren

Nr cadastral	Suprafaţa (mp)*	Observaţii / Referinţe
	3.179	

* Suprafaţa este determinată in planul de proiecţie Stereo 70.

DETALII LINIARE IMOBIL

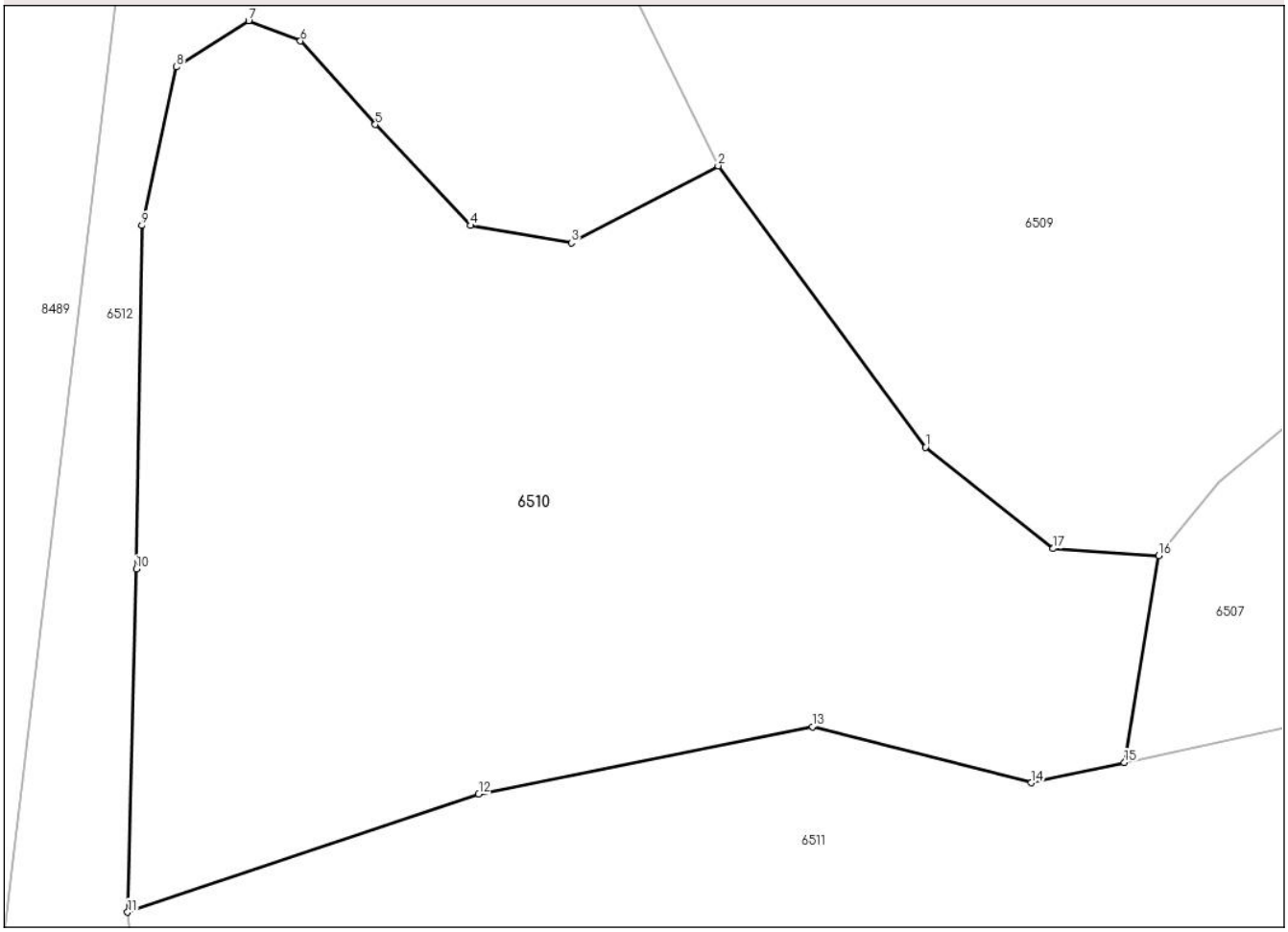

Date referitoare la teren

Crt	Categorie folosință	Intra vilan	Suprafaţa (mp)	Tarla	Parcelă	Nr. topo	Observaţii / Referinţe
1	faneata	NU	3.179	BORS	1F	-	

Lungime Segmente
1) Valorile lungimilor segmentelor sunt obţinute din proiecţie în plan.

Punct început	X / Y	Punct sfârşit	X / Y	Lungime segment (** (m)
1	550.775,952 679.255,589	2	550.759,929 679.277,331	27.008
2	550.759,929 679.277,331	3	550.748,582 679.271,376	12.815
3	550.748,582 679.271,376	4	550.740,785 679.272,712	7.911
4	550.740,785 679.272,712	5	550.733,433 679.280,509	10.716
5	550.733,433 679.280,509	6	550.727,641 679.286,97	8.677

Document care conține date cu caracter personal, protejat de prevederile Regulamentului (UE) nr. 679/2016 și Legii 190/2018

Punct început	X / Y	Punct sfârşit	X / Y	Lungime segment (** (m)
6	550.727,641 679.286,97	7	550.723,632 679.288,529	4.302
7	550.723,632 679.288,529	8	550.718,062 679.284,965	6.612
8	550.718,062 679.284,965	9	550.715,389 679.272,712	12.541
9	550.715,389 679.272,712	10	550.714,944 679.246,203	26.513
10	550.714,944 679.246,203	11	550.714,275 679.219,694	26.518
11	550.714,275 679.219,694	12	550.741,418 679.228,817	28.635
12	550.741,418 679.228,817	13	550.767,22 679.234,021	26.321
13	550.767,22 679.234,021	14	550.784,131 679.229,685	17.459
14	550.784,131 679.229,685	15	550.791,33 679.231,259	7.369
15	550.791,33 679.231,259	16	550.793,977 679.247,222	16.181
16	550.793,977 679.247,222	17	550.785,83 679.247,768	8.164
17	550.785,83 679.247,768	1	550.775,952 679.255,589	12.6

** Lungimile segmentelor sunt determinate în planul de proiecţie Stereo 70 şi sunt rotunjite la 1 milimetru.
*** Distanţa dintre puncte este formată din segmente cumulate ce sunt mai mici decât valoarea 1 milimetru.

Document care conține date cu caracter personal, protejat de prevederile Regulamentului (UE) nr. 679/2016 și Legii 190/2018

DATE DESPRE IMOBILUL NR. 6511

Oficiul de Cadastru şi Publicitate Imobiliară SUCEAVA
Biroul de Cadastru şi Publicitate Imobiliară Campulung Moldovenesc

A. Partea I. Descrierea imobilului

TEREN Extravilan

Adresa: Jud. Suceava

Nr. Crt	Nr cadastral Nr. topografic	Suprafaţa* (mp)	Observaţii / Referinţe
A1		9.874	Sector cadastral:2 Teren neimprejmuit;

B. Partea II. Proprietari şi acte

Inscrieri privitoare la dreptul de proprietate şi alte drepturi reale		Referinţe
/		
Act Normativ nr. 7, din 13/03/1996 emis de Parlamentul Romaniei (Lege);		
B1	Inscrierea provizorie, drept de PROPRIETATE, dobandit prin Lege, cota actuala 1/1, cota initiala 1/1	A1
	1) **COMUNA VAMA**, CIF:4326698, Proprietar neidentificat.	

C. Partea III. SARCINI .

Inscrieri privind dezmembramintele dreptului de proprietate, drepturi reale de garanţie şi sarcini	Referinţe
NU SUNT	

Document care conține date cu caracter personal, protejat de prevederile Regulamentului (UE) nr. 679/2016 și Legii 190/2018

Anexa Nr. 1 La Partea I

Teren

Nr cadastral	Suprafaţa (mp)*	Observaţii / Referinţe
	9.874	

* Suprafaţa este determinată in planul de proiecţie Stereo 70.

DETALII LINIARE IMOBIL

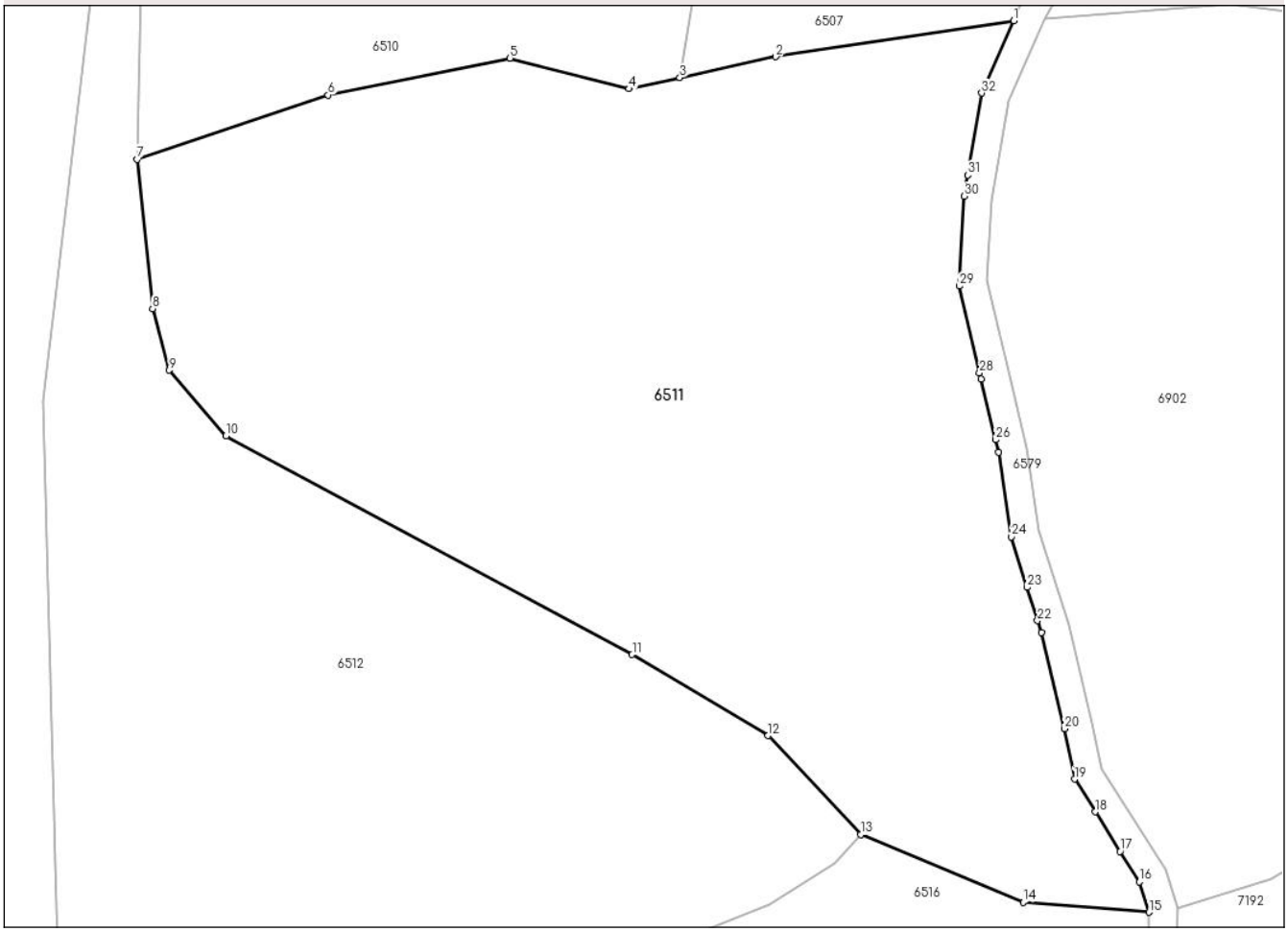

Date referitoare la teren

Crt	Categorie folosință	Intra vilan	Suprafaţa (mp)	Tarla	Parcelă	Nr. topo	Observaţii / Referinţe
1	faneata	NU	9.874	BORS	1F	-	

Lungime Segmente

1) Valorile lungimilor segmentelor sunt obţinute din proiecţie în plan.

Punct început	X / Y	Punct sfârşit	X / Y	Lungime segment (** (m)
1	550.838,702 679.239,346	2	550.804,946 679.234,238	34.14
3	550.791,33 679.231,259	4	550.784,131 679.229,685	7.369
5	550.767,22 679.234,021	6	550.741,418 679.228,817	26.321
7	550.714,275 679.219,694	8	550.716,503 679.198,531	21.28
9	550.718,869 679.189,79	10	550.726,891 679.180,466	12.3

Punct început	X / Y	Punct sfârşit	X / Y	Lungime segment (** (m)
2	550.804,946 679.234,238	3	550.791,33 679.231,259	13.938
4	550.784,131 679.229,685	5	550.767,22 679.234,021	17.459
6	550.741,418 679.228,817	7	550.714,275 679.219,694	28.635
8	550.716,503 679.198,531	9	550.718,869 679.189,79	9.055
10	550.726,891 679.180,466	11	550.784,565 679.149,461	65.48

Document care conține date cu caracter personal, protejat de prevederile Regulamentului (UE) nr. 679/2016 și Legii 190/2018

Punct început	X / Y	Punct sfârşit	X / Y	Lungime segment (** (m)
11	550.784,565 679.149,461	12	550.803,862 679.137,97	22.459
13	550.817,0 679.123,934	14	550.840,071 679.114,336	24.988
15	550.857,957 679.112,938	16	550.856,584 679.117,23	4.506
17	550.853,836 679.121,569	18	550.850,287 679.127,175	6.635
19	550.847,354 679.131,807	20	550.845,923 679.138,963	7.298
21	550.842,648 679.152,563	22	550.842,112 679.154,28	1.798
23	550.840,639 679.159,006	24	550.838,406 679.166,166	7.5
25	550.836,554 679.178,169	26	550.836,13 679.179,944	1.824
27	550.834,084 679.188,517	28	550.833,868 679.189,423	0.931
29	550.830,976 679.201,713	30	550.831,688 679.214,455	12.761
31	550.832,205 679.217,478	32	550.834,19 679.229,085	11.775

Punct început	X / Y	Punct sfârşit	X / Y	Lungime segment (** (m)
12	550.803,862 679.137,97	13	550.817,0 679.123,934	19.225
14	550.840,071 679.114,336	15	550.857,957 679.112,938	17.941
16	550.856,584 679.117,23	17	550.853,836 679.121,569	5.136
18	550.850,287 679.127,175	19	550.847,354 679.131,807	5.482
20	550.845,923 679.138,963	21	550.842,648 679.152,563	13.989
22	550.842,112 679.154,28	23	550.840,639 679.159,006	4.951
24	550.838,406 679.166,166	25	550.836,554 679.178,169	12.146
26	550.836,13 679.179,944	27	550.834,084 679.188,517	8.814
28	550.833,868 679.189,423	29	550.830,976 679.201,713	12.626
30	550.831,688 679.214,455	31	550.832,205 679.217,478	3.067
32	550.834,19 679.229,085	1	550.838,702 679.239,346	11.209

** Lungimile segmentelor sunt determinate în planul de proiecţie Stereo 70 şi sunt rotunjite la 1 milimetru.
*** Distanţa dintre puncte este formată din segmente cumulate ce sunt mai mici decât valoarea 1 milimetru.

Document care conține date cu caracter personal, protejat de prevederile Regulamentului (UE) nr. 679/2016 și Legii 190/2018

DATE DESPRE IMOBILUL NR. 6512

Oficiul de Cadastru şi Publicitate Imobiliară SUCEAVA
Biroul de Cadastru şi Publicitate Imobiliară Campulung Moldovenesc

A. Partea I. Descrierea imobilului

TEREN Extravilan

Adresa: Jud. Suceava

Nr. Crt	Nr cadastral Nr. topografic	Suprafaţa* (mp)	Observaţii / Referinţe
A1		11.090	Sector cadastral:2 Teren neimprejmuit;

B. Partea II. Proprietari şi acte

Inscrieri privitoare la dreptul de proprietate şi alte drepturi reale		Referinţe
/		
Act Normativ nr. 7, din 13/03/1996 emis de Parlamentul Romaniei (Lege);		
B1	Inscrierea provizorie, drept de PROPRIETATE, dobandit prin Lege, cota actuala 1/1, cota initiala 1/1	A1
	1) **COMUNA VAMA**, CIF:4326698	

C. Partea III. SARCINI .

Inscrieri privind dezmembramintele dreptului de proprietate, drepturi reale de garanţie şi sarcini	Referinţe
NU SUNT	

Document care conține date cu caracter personal, protejat de prevederile Regulamentului (UE) nr. 679/2016 și Legii 190/2018

Anexa Nr. 1 La Partea I

Teren

Nr cadastral	Suprafaţa (mp)*	Observaţii / Referinţe
	11.090	

* Suprafaţa este determinată in planul de proiecţie Stereo 70.

DETALII LINIARE IMOBIL

Date referitoare la teren

Crt	Categorie folosință	Intra vilan	Suprafaţa (mp)	Tarla	Parcelă	Nr. topo	Observaţii / Referinţe
1	padure	NU	11.090	UP IV	UA 317	-	

Lungime Segmente

1) Valorile lungimilor segmentelor sunt obţinute din proiecţie în plan.

Punct început	X / Y	Punct sfârşit	X / Y	Lungime segment
1	550.714,345 679.298,298	2	550.700,873 679.185,462	113.638
4	550.703,502 679.055,103	5	550.703,512 679.055,05	0.054
7	550.716,726 679.039,251	8	550.713,718 679.056,07	17.086
10	550.722,209 679.061,899	11	550.723,578 679.064,745	3.158
13	550.722,152 679.077,434	14	550.722,764 679.079,305	1.968
16	550.728,853 679.088,554	17	550.729,728 679.088,861	0.927

Punct început	X / Y	Punct sfârşit	X / Y	Lungime segment
2	550.700,873 679.185,462	3	550.704,291 679.057,107	128.4
5	550.703,512 679.055,05	6	550.714,732 679.037,348	20.958
8	550.713,718 679.056,07	9	550.718,56 679.060,896	6.835
11	550.723,578 679.064,745	12	550.722,58 679.069,592	4.949
14	550.722,764 679.079,305	15	550.724,576 679.084,848	5.831
17	550.729,728 679.088,861	18	550.734,556 679.090,55	5.115

Punct început	X / Y	Punct sfârşit	X / Y	Lungime segment
3	550.704,291 679.057,107	4	550.703,502 679.055,103	2.154
6	550.714,732 679.037,348	7	550.716,726 679.039,251	2.757
9	550.718,56 679.060,896	10	550.722,209 679.061,899	3.785
12	550.722,58 679.069,592	13	550.722,152 679.077,434	7.853
15	550.724,576 679.084,848	16	550.728,853 679.088,554	5.66
18	550.734,556 679.090,55	19	550.742,874 679.091,529	8.375

Document care conține date cu caracter personal, protejat de prevederile Regulamentului (UE) nr. 679/2016 și Legii 190/2018

Punct început	X / Y	Punct sfârşit	X / Y	Lungime segment
19	550.742,874 679.091,529	20	550.744,251 679.091,691	1.386
22	550.759,916 679.088,837	23	550.763,356 679.087,841	3.581
25	550.772,709 679.083,378	26	550.775,189 679.082,852	2.536
28	550.781,605 679.086,844	29	550.783,886 679.092,404	6.01
31	550.791,585 679.107,374	32	550.795,434 679.110,653	5.057
34	550.813,256 679.119,778	35	550.817,0 679.123,934	5.595
37	550.784,565 679.149,461	38	550.726,891 679.180,466	65.48
40	550.716,503 679.198,531	41	550.714,275 679.219,694	21.28
43	550.715,389 679.272,712	44	550.718,062 679.284,965	12.541
46	550.727,641 679.286,97	47	550.733,433 679.280,509	8.677
49	550.748,582 679.271,376	50	550.759,929 679.277,331	12.815
52	550.748,79 679.315,22	53	550.748,883 679.319,958	4.739
55	550.745,109 679.346,304	56	550.743,5 679.352,126	6.039

Punct început	X / Y	Punct sfârşit	X / Y	Lungime segment
20	550.744,251 679.091,691	21	550.752,52 679.090,978	8.3
23	550.763,356 679.087,841	24	550.770,484 679.083,85	8.17
26	550.775,189 679.082,852	27	550.779,466 679.083,992	4.427
29	550.783,886 679.092,404	30	550.787,878 679.100,815	9.311
32	550.795,434 679.110,653	33	550.803,988 679.114,075	9.213
35	550.817,0 679.123,934	36	550.803,862 679.137,97	19.225
38	550.726,891 679.180,466	39	550.718,869 679.189,79	12.3
41	550.714,275 679.219,694	42	550.714,944 679.246,203	26.518
44	550.718,062 679.284,965	45	550.723,632 679.288,529	6.612
47	550.733,433 679.280,509	48	550.740,785 679.272,712	10.716
50	550.759,929 679.277,331	51	550.751,88 679.293,674	18.218
53	550.748,883 679.319,958	54	550.749,115 679.331,807	11.851
56	550.743,5 679.352,126	1	550.714,345 679.298,298	61.216

Punct început	X / Y	Punct sfârşit	X / Y	Lungime segment
21	550.752,52 679.090,978	22	550.759,916 679.088,837	7.7
24	550.770,484 679.083,85	25	550.772,709 679.083,378	2.274
27	550.779,466 679.083,992	28	550.781,605 679.086,844	3.564
30	550.787,878 679.100,815	31	550.791,585 679.107,374	7.533
33	550.803,988 679.114,075	34	550.813,256 679.119,778	10.881
36	550.803,862 679.137,97	37	550.784,565 679.149,461	22.459
39	550.718,869 679.189,79	40	550.716,503 679.198,531	9.055
42	550.714,944 679.246,203	43	550.715,389 679.272,712	26.513
45	550.723,632 679.288,529	46	550.727,641 679.286,97	4.302
48	550.740,785 679.272,712	49	550.748,582 679.271,376	7.911
51	550.751,88 679.293,674	52	550.748,79 679.315,22	21.767
54	550.749,115 679.331,807	55	550.745,109 679.346,304	15.041

**** Lungimile segmentelor sunt determinate în planul de proiecţie Stereo 70 şi sunt rotunjite la 1 milimetru.**
***** Distanţa dintre puncte este formată din segmente cumulate ce sunt mai mici decât valoarea 1 milimetru.**

Document care conține date cu caracter personal, protejat de prevederile Regulamentului (UE) nr. 679/2016 și Legii 190/2018

DATE DESPRE IMOBILUL NR. 6513

Oficiul de Cadastru şi Publicitate Imobiliară SUCEAVA
Biroul de Cadastru şi Publicitate Imobiliară Campulung Moldovenesc

A. Partea I. Descrierea imobilului

TEREN Extravilan

Adresa: Jud. Suceava

Nr. Crt	Nr cadastral Nr. topografic	Suprafaţa* (mp)	Observaţii / Referinţe
A1	32672	6.603	Sector cadastral:2 Teren neimprejmuit; parte din nr topografic 3370/2 din CF 5121, nr topografic 3382/101, nr topografic 3728/53 din CF 928

B. Partea II. Proprietari şi acte

Inscrieri privitoare la dreptul de proprietate şi alte drepturi reale		Referinţe
/		
Act Normativ nr. 7, din 13/03/1996 emis de Parlamentul Romaniei (Lege);		
B1	Inscrierea provizorie, drept de PROPRIETATE, dobandit prin Lege, cota actuala 1/1, cota initiala 1/1	A1
	1) **COMUNA VAMA**, CIF:4326698	

C. Partea III. SARCINI .

Inscrieri privind dezmembramintele dreptului de proprietate, drepturi reale de garanţie şi sarcini	Referinţe
NU SUNT	

Document care conține date cu caracter personal, protejat de prevederile Regulamentului (UE) nr. 679/2016 și Legii 190/2018

Anexa Nr. 1 La Partea I

Teren

Nr cadastral	Suprafaţa (mp)*	Observaţii / Referinţe
32672	6.603	parte din nr topografic 3370/2 din CF 5121, nr topografic 3382/101, nr topografic 3728/53 din CF 928

* Suprafaţa este determinată in planul de proiecţie Stereo 70.

DETALII LINIARE IMOBIL

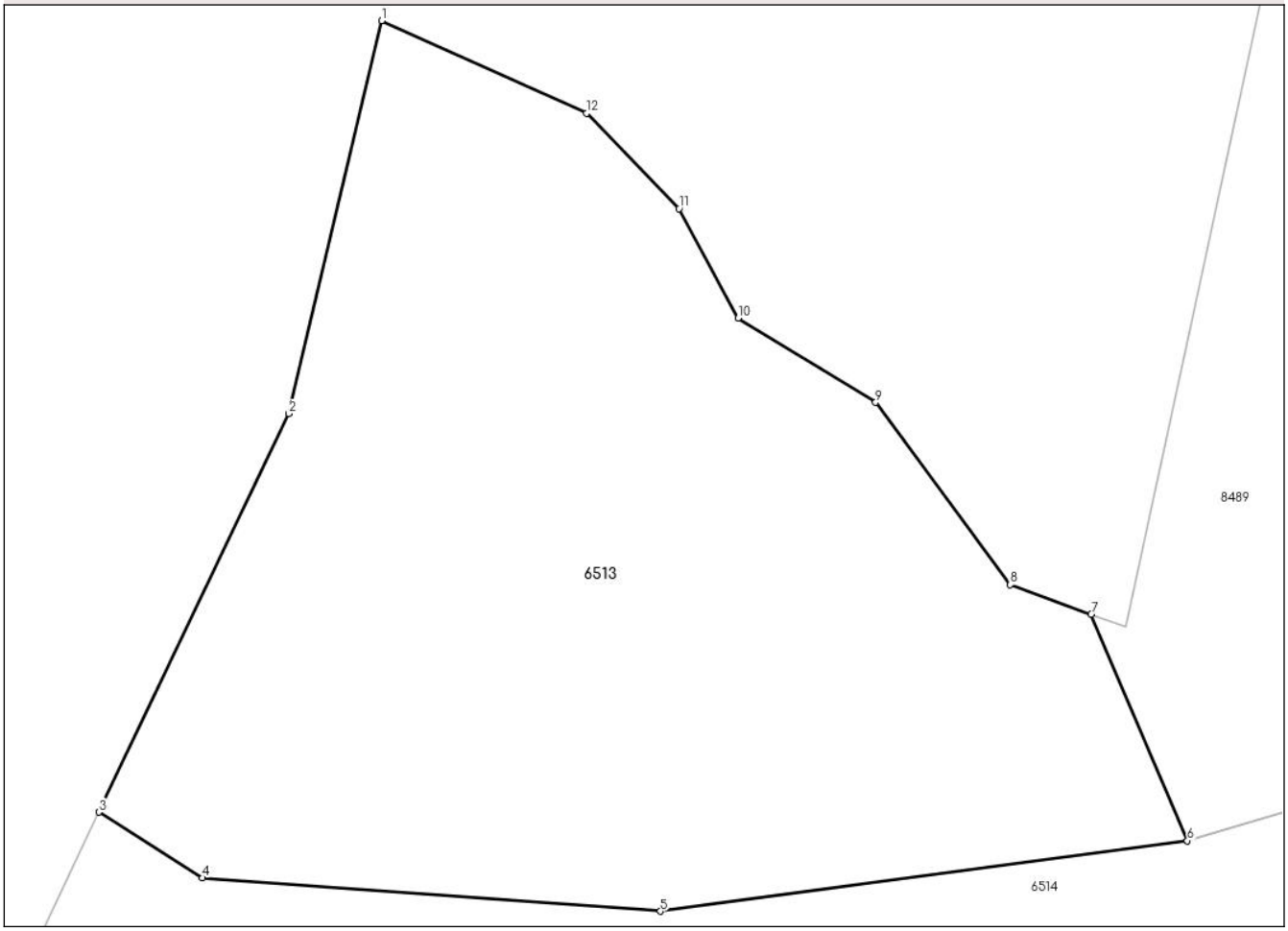

Date referitoare la teren

Crt	Categorie folosință	Intra vilan	Suprafaţa (mp)	Tarla	Parcelă	Nr. topo	Observaţii / Referinţe
1	faneata	NU	6.603	BORS	1F	-	

Lungime Segmente
1) Valorile lungimilor segmentelor sunt obţinute din proiecţie în plan.

Punct început	X / Y	Punct sfârşit	X / Y	Lungime segment (** (m)
1	550.544,301 679.273,391	2	550.534,091 679.230,088	44.49
2	550.534,091 679.230,088	3	550.513,13 679.186,163	48.67
3	550.513,13 679.186,163	4	550.524,575 679.178,916	13.546
4	550.524,575 679.178,916	5	550.575,041 679.175,243	50.599
5	550.575,041 679.175,243	6	550.633,111 679.183,003	58.586

Document care conține date cu caracter personal, protejat de prevederile Regulamentului (UE) nr. 679/2016 și Legii 190/2018

Punct început	X / Y	Punct sfârşit	X / Y	Lungime segment (** (m)
6	550.633,111 679.183,003	7	550.622,516 679.207,96	27.113
7	550.622,516 679.207,96	8	550.613,603 679.211,22	9.49
8	550.613,603 679.211,22	9	550.598,753 679.231,325	24.995
9	550.598,753 679.231,325	10	550.583,593 679.240,604	17.774
10	550.583,593 679.240,604	11	550.577,096 679.252,667	13.701
11	550.577,096 679.252,667	12	550.566,886 679.263,184	14.658
12	550.566,886 679.263,184	1	550.544,301 679.273,391	24.784

** Lungimile segmentelor sunt determinate în planul de proiecţie Stereo 70 şi sunt rotunjite la 1 milimetru.
*** Distanţa dintre puncte este formată din segmente cumulate ce sunt mai mici decât valoarea 1 milimetru.

Document care conține date cu caracter personal, protejat de prevederile Regulamentului (UE) nr. 679/2016 și Legii 190/2018

DATE DESPRE IMOBILUL NR. 6514

Oficiul de Cadastru şi Publicitate Imobiliară SUCEAVA
Biroul de Cadastru şi Publicitate Imobiliară Campulung Moldovenesc

A. Partea I. Descrierea imobilului

TEREN Extravilan

Adresa: Jud. Suceava

Nr. Crt	Nr cadastral Nr. topografic	Suprafaţa* (mp)	Observaţii / Referinţe
A1	32758	Din acte: 4.800 Masurata: 48.000	Sector cadastral:2 Teren neimprejmuit;

B. Partea II. Proprietari şi acte

Inscrieri privitoare la dreptul de proprietate şi alte drepturi reale		Referinţe
9915 / 02/07/2015		
Act Administrativ nr. 269, din 02/03/1994 emis de COMISIA JUDETEANA SUCEAVA (Titlu proprietate);		
B1	Intabulare, drept de PROPRIETATE, dobandit prin Reconstituire, cota actuala 3/4, cota initiala 1/1	A1
	1) **BUBURUZAN NICOLAI** 2) **BUBURUZAN DESPINA** 3) **CATUNA VIRGINIA**	
Act Notarial nr. 32, din 25/05/2015 emis de BNP SCRABA LUMINITA ANA MARIA;		
B2	Intabulare, drept de PROPRIETATE, dobandit prin Succesiune, cota actuala 1/4, cota initiala 1/4	A1
	1) **SAUER OANA**	

C. Partea III. SARCINI .

Inscrieri privind dezmembramintele dreptului de proprietate, drepturi reale de garanţie şi sarcini	Referinţe
NU SUNT	

Document care conține date cu caracter personal, protejat de prevederile Regulamentului (UE) nr. 679/2016 și Legii 190/2018

Anexa Nr. 1 La Partea I

Teren

Nr cadastral	Suprafaţa (mp)*	Observaţii / Referinţe
32758	Din acte: 4.800 Masurata: 48.000	

* Suprafaţa este determinată in planul de proiecţie Stereo 70.

DETALII LINIARE IMOBIL

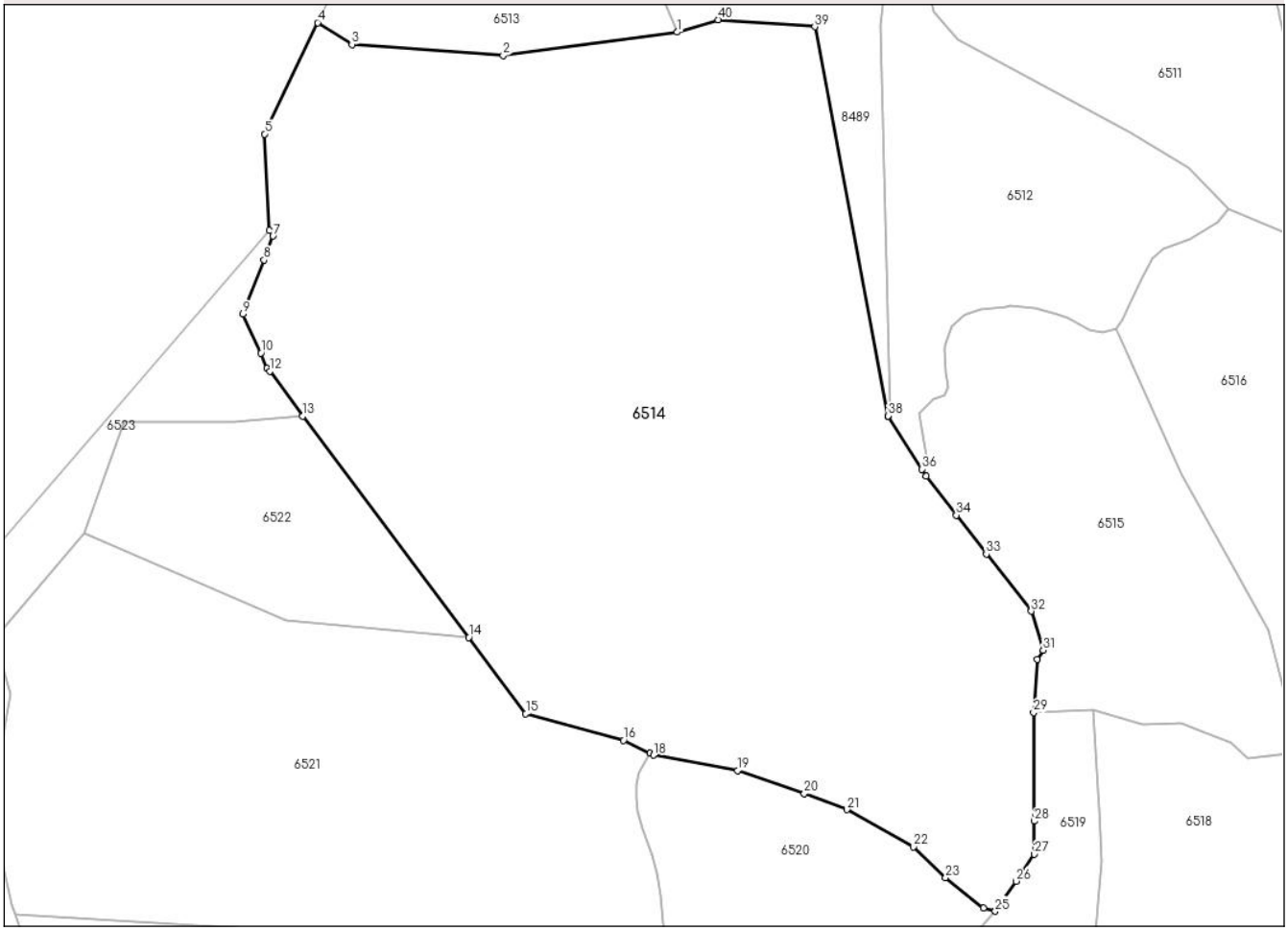

Date referitoare la teren

Crt	Categorie folosință	Intra vilan	Suprafaţa (mp)	Tarla	Parcelă	Nr. topo	Observaţii / Referinţe
1	faneata	NU	48.000	FUNDOI	1F	-	

Lungime Segmente

1) Valorile lungimilor segmentelor sunt obţinute din proiecţie în plan.

Punct început	X / Y	Punct sfârşit	X / Y	Lungime segment (** (m)
1	550.633,111 679.183,003	2	550.575,041 679.175,243	58.586
3	550.524,575 679.178,916	4	550.513,13 679.186,163	13.546
5	550.495,418 679.149,049	6	550.496,939 679.116,986	32.099
7	550.498,209 679.115,012	8	550.495,209 679.107,012	8.544

Punct început	X / Y	Punct sfârşit	X / Y	Lungime segment (** (m)
2	550.575,041 679.175,243	3	550.524,575 679.178,916	50.599
4	550.513,13 679.186,163	5	550.495,418 679.149,049	41.124
6	550.496,939 679.116,986	7	550.498,209 679.115,012	2.347
8	550.495,209 679.107,012	9	550.488,209 679.089,012	19.313

Document care conține date cu caracter personal, protejat de prevederile Regulamentului (UE) nr. 679/2016 și Legii 190/2018

Punct început	X / Y	Punct sfârşit	X / Y	Lungime segment (** (m)
9	550.488,209 679.089,012	10	550.494,209 679.076,012	14.318
11	550.496,209 679.071,012	12	550.497,21 679.070,012	1.415
13	550.508,207 679.055,017	14	550.563,511 678.981,248	92.197
15	550.582,562 678.955,837	16	550.615,211 678.947,013	33.82
17	550.624,047 678.942,596	18	550.625,211 678.942,014	1.302
19	550.653,274 678.936,89	20	550.675,512 678.929,25	23.514
21	550.689,666 678.923,854	22	550.711,857 678.911,403	25.446
23	550.722,662 678.901,228	24	550.735,212 678.891,015	16.18
25	550.739,212 678.890,015	26	550.746,212 678.900,015	12.207
27	550.752,212 678.909,015	28	550.752,212 678.920,015	11.0
29	550.752,048 678.956,182	30	550.753,211 678.974,015	17.871
31	550.755,211 678.977,015	32	550.751,211 678.990,015	13.601
33	550.736,21 679.009,015	34	550.726,21 679.022,015	16.401
35	550.716,21 679.035,015	36	550.714,732 679.037,348	2.762
37	550.703,512 679.055,05	38	550.703,502 679.055,103	0.054
39	550.679,012 679.184,816	40	550.646,725 679.187,13	32.37

Punct început	X / Y	Punct sfârşit	X / Y	Lungime segment (** (m)
10	550.494,209 679.076,012	11	550.496,209 679.071,012	5.385
12	550.497,21 679.070,012	13	550.508,207 679.055,017	18.595
14	550.563,511 678.981,248	15	550.582,562 678.955,837	31.76
16	550.615,211 678.947,013	17	550.624,047 678.942,596	9.878
18	550.625,211 678.942,014	19	550.653,274 678.936,89	28.527
20	550.675,512 678.929,25	21	550.689,666 678.923,854	15.147
22	550.711,857 678.911,403	23	550.722,662 678.901,228	14.842
24	550.735,212 678.891,015	25	550.739,212 678.890,015	4.123
26	550.746,212 678.900,015	27	550.752,212 678.909,015	10.817
28	550.752,212 678.920,015	29	550.752,048 678.956,182	36.167
30	550.753,211 678.974,015	31	550.755,211 678.977,015	3.606
32	550.751,211 678.990,015	33	550.736,21 679.009,015	24.208
34	550.726,21 679.022,015	35	550.716,21 679.035,015	16.401
36	550.714,732 679.037,348	37	550.703,512 679.055,05	20.958
38	550.703,502 679.055,103	39	550.679,012 679.184,816	132.005
40	550.646,725 679.187,13	1	550.633,111 679.183,003	14.226

** Lungimile segmentelor sunt determinate în planul de proiecţie Stereo 70 şi sunt rotunjite la 1 milimetru.
*** Distanţa dintre puncte este formată din segmente cumulate ce sunt mai mici decât valoarea 1 milimetru.

Document care conține date cu caracter personal, protejat de prevederile Regulamentului (UE) nr. 679/2016 și Legii 190/2018

DATE DESPRE IMOBILUL NR. 6515

Oficiul de Cadastru şi Publicitate Imobiliară SUCEAVA
Biroul de Cadastru şi Publicitate Imobiliară Campulung Moldovenesc

A. Partea I. Descrierea imobilului

TEREN Extravilan

Adresa: Jud. Suceava

Nr. Crt	Nr cadastral Nr. topografic	Suprafaţa* (mp)	Observaţii / Referinţe
A1		10.555	Sector cadastral:2 Teren neimprejmuit;

B. Partea II. Proprietari şi acte

Inscrieri privitoare la dreptul de proprietate şi alte drepturi reale		Referinţe
/		
Act Normativ nr. 7, din 13/03/1996 emis de Parlamentul Romaniei (Lege);		
B1	Inscrierea provizorie, drept de PROPRIETATE, dobandit prin Lege, cota actuala 1/1, cota initiala 1/1	A1
	1) **COMUNA VAMA**, CIF:4326698, Proprietar neidentificat.	

C. Partea III. SARCINI .

Inscrieri privind dezmembramintele dreptului de proprietate, drepturi reale de garanţie şi sarcini	Referinţe
NU SUNT	

Anexa Nr. 1 La Partea I

Teren

Nr cadastral	Suprafaţa (mp)*	Observaţii / Referinţe
	10.555	

* Suprafaţa este determinată in planul de proiecţie Stereo 70.

DETALII LINIARE IMOBIL

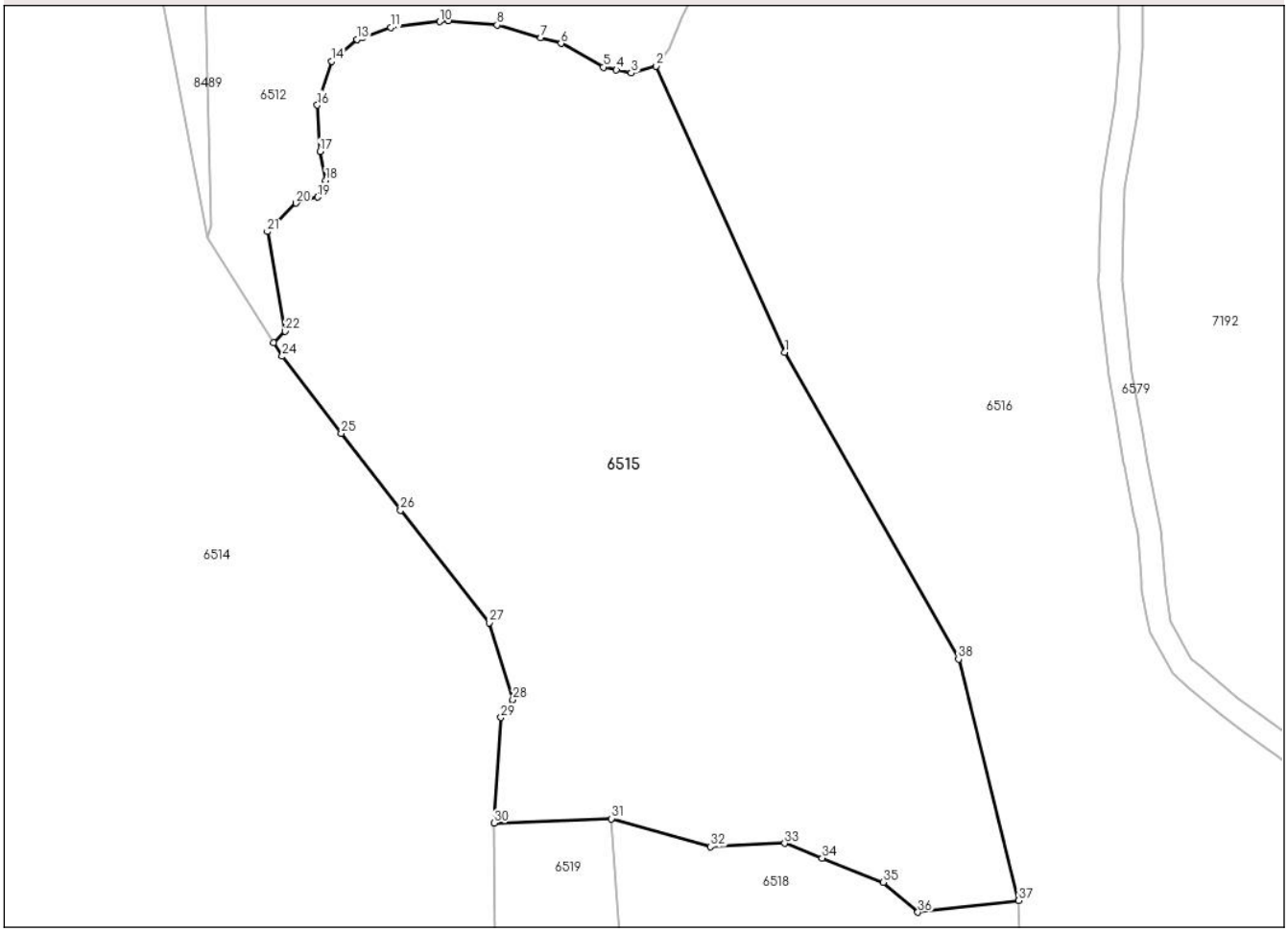

Date referitoare la teren

Crt	Categorie folosință	Intra vilan	Suprafaţa (mp)	Tarla	Parcelă	Nr. topo	Observaţii / Referinţe
1	faneata	NU	10.555	BORS	1F	-	

Lungime Segmente
1) Valorile lungimilor segmentelor sunt obţinute din proiecţie în plan.

Punct început	X / Y	Punct sfârşit	X / Y	Lungime segment (** (m)
1	550.801,141 679.035,727	2	550.779,466 679.083,992	52.909
3	550.775,189 679.082,852	4	550.772,709 679.083,378	2.536
5	550.770,484 679.083,85	6	550.763,356 679.087,841	8.17
7	550.759,916 679.088,837	8	550.752,52 679.090,978	7.7
9	550.744,251 679.091,691	10	550.742,874 679.091,529	1.386

Punct început	X / Y	Punct sfârşit	X / Y	Lungime segment (** (m)
2	550.779,466 679.083,992	3	550.775,189 679.082,852	4.427
4	550.772,709 679.083,378	5	550.770,484 679.083,85	2.274
6	550.763,356 679.087,841	7	550.759,916 679.088,837	3.581
8	550.752,52 679.090,978	9	550.744,251 679.091,691	8.3
10	550.742,874 679.091,529	11	550.734,556 679.090,55	8.375

Document care conține date cu caracter personal, protejat de prevederile Regulamentului (UE) nr. 679/2016 și Legii 190/2018

Punct început	X / Y	Punct sfârşit	X / Y	Lungime segment (** (m)
11	550.734,556 679.090,55	12	550.729,728 679.088,861	5.115
13	550.728,853 679.088,554	14	550.724,576 679.084,848	5.66
15	550.722,764 679.079,305	16	550.722,152 679.077,434	1.968
17	550.722,58 679.069,592	18	550.723,578 679.064,745	4.949
19	550.722,209 679.061,899	20	550.718,56 679.060,896	3.785
21	550.713,718 679.056,07	22	550.716,726 679.039,251	17.086
23	550.714,732 679.037,348	24	550.716,21 679.035,015	2.762
25	550.726,21 679.022,015	26	550.736,21 679.009,015	16.401
27	550.751,211 678.990,015	28	550.755,211 678.977,015	13.601
29	550.753,211 678.974,015	30	550.752,048 678.956,182	17.871
31	550.771,813 678.956,929	32	550.788,616 678.952,208	17.454
33	550.801,171 678.952,79	34	550.807,483 678.950,283	6.792
35	550.817,83 678.946,175	36	550.823,693 678.941,142	7.727
37	550.840,724 678.943,107	38	550.830,546 678.983,863	42.008

Punct început	X / Y	Punct sfârşit	X / Y	Lungime segment (** (m)
12	550.729,728 679.088,861	13	550.728,853 679.088,554	0.927
14	550.724,576 679.084,848	15	550.722,764 679.079,305	5.831
16	550.722,152 679.077,434	17	550.722,58 679.069,592	7.853
18	550.723,578 679.064,745	19	550.722,209 679.061,899	3.158
20	550.718,56 679.060,896	21	550.713,718 679.056,07	6.835
22	550.716,726 679.039,251	23	550.714,732 679.037,348	2.757
24	550.716,21 679.035,015	25	550.726,21 679.022,015	16.401
26	550.736,21 679.009,015	27	550.751,211 678.990,015	24.208
28	550.755,211 678.977,015	29	550.753,211 678.974,015	3.606
30	550.752,048 678.956,182	31	550.771,813 678.956,929	19.779
32	550.788,616 678.952,208	33	550.801,171 678.952,79	12.568
34	550.807,483 678.950,283	35	550.817,83 678.946,175	11.133
36	550.823,693 678.941,142	37	550.840,724 678.943,107	17.144
38	550.830,546 678.983,863	1	550.801,141 679.035,727	59.62

**** Lungimile segmentelor sunt determinate în planul de proiecţie Stereo 70 şi sunt rotunjite la 1 milimetru.**
***** Distanţa dintre puncte este formată din segmente cumulate ce sunt mai mici decât valoarea 1 milimetru.**

Document care conține date cu caracter personal, protejat de prevederile Regulamentului (UE) nr. 679/2016 și Legii 190/2018

DATE DESPRE IMOBILUL NR. 6516

Oficiul de Cadastru şi Publicitate Imobiliară SUCEAVA
Biroul de Cadastru şi Publicitate Imobiliară Campulung Moldovenesc

A. Partea I. Descrierea imobilului

TEREN Extravilan

Adresa: Jud. Suceava

Nr. Crt	Nr cadastral Nr. topografic	Suprafaţa* (mp)	Observaţii / Referinţe
A1		11.108	Sector cadastral:2 Teren neimprejmuit;

B. Partea II. Proprietari şi acte

Inscrieri privitoare la dreptul de proprietate şi alte drepturi reale		Referinţe
/		
Act Normativ nr. 7, din 13/03/1996 emis de Parlamentul Romaniei (Lege);		
B1	Inscrierea provizorie, drept de PROPRIETATE, dobandit prin Lege, cota actuala 1/1, cota initiala 1/1	A1
	1) **COMUNA VAMA**, CIF:4326698, Proprietar neidentificat.	

C. Partea III. SARCINI .

Inscrieri privind dezmembramintele dreptului de proprietate, drepturi reale de garanţie şi sarcini	Referinţe
NU SUNT	

Anexa Nr. 1 La Partea I

Teren

Nr cadastral	Suprafaţa (mp)*	Observaţii / Referinţe
	11.108	

* Suprafaţa este determinată in planul de proiecţie Stereo 70.

DETALII LINIARE IMOBIL

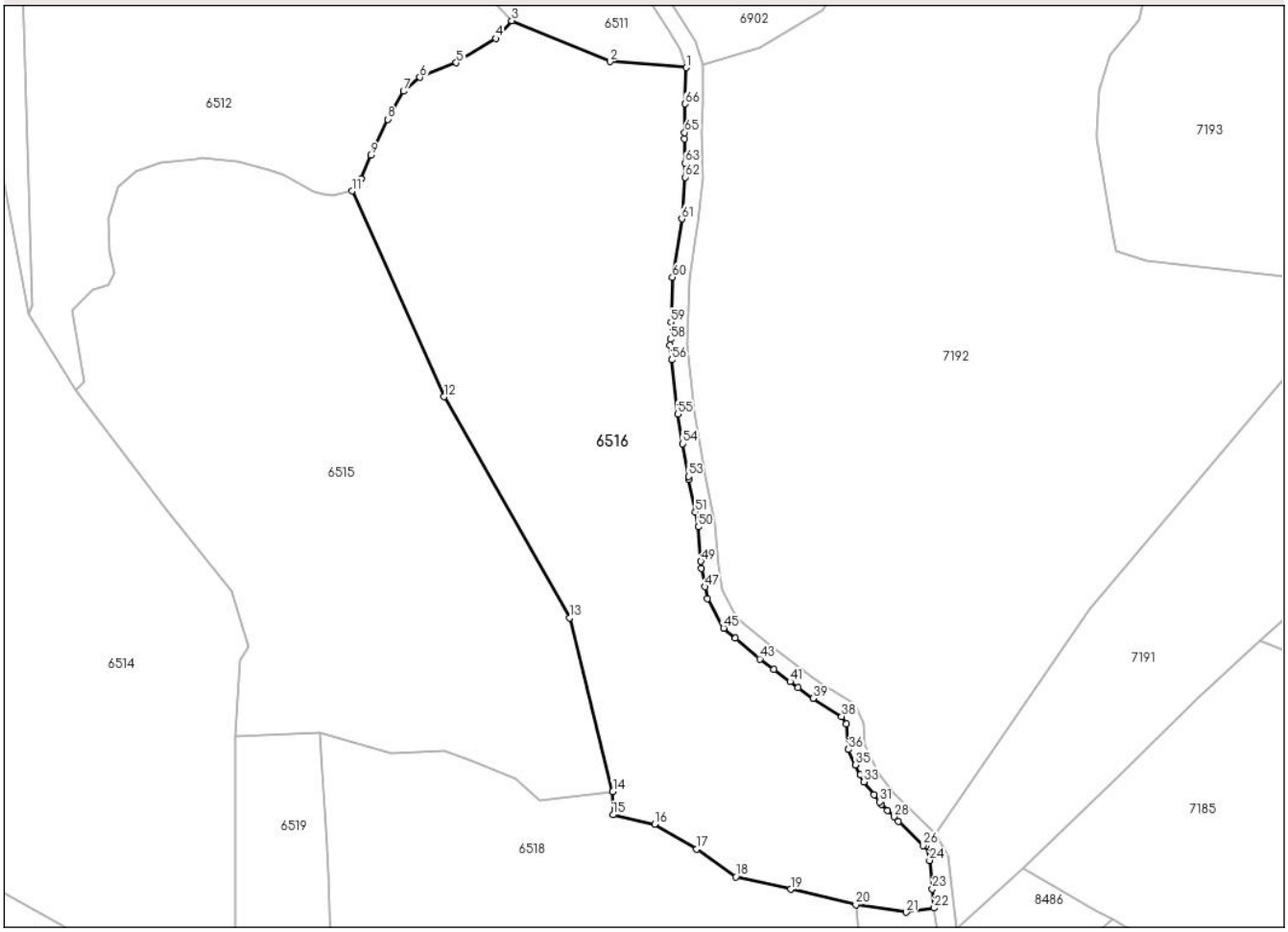

Date referitoare la teren

Crt	Categorie folosință	Intra vilan	Suprafaţa (mp)	Tarla	Parcelă	Nr. topo	Observaţii / Referinţe
1	faneata	NU	11.108	BORS	1F	-	

Lungime Segmente

1) Valorile lungimilor segmentelor sunt obţinute din proiecţie în plan.

Punct început	X / Y	Punct sfârşit	X / Y	Lungime segment
1	550.857,957 679.112,938	2	550.840,071 679.114,336	17.941
4	550.813,256 679.119,778	5	550.803,988 679.114,075	10.881
7	550.791,585 679.107,374	8	550.787,878 679.100,815	7.533
10	550.781,605 679.086,844	11	550.779,466 679.083,992	3.564
13	550.830,546 678.983,863	14	550.840,724 678.943,107	42.008
16	550.850,545 678.935,447	17	550.860,428 678.929,599	11.484

Punct început	X / Y	Punct sfârşit	X / Y	Lungime segment
2	550.840,071 679.114,336	3	550.817,0 679.123,934	24.988
5	550.803,988 679.114,075	6	550.795,434 679.110,653	9.213
8	550.787,878 679.100,815	9	550.783,886 679.092,404	9.311
11	550.779,466 679.083,992	12	550.801,141 679.035,727	52.909
14	550.840,724 678.943,107	15	550.840,787 678.937,662	5.445
17	550.860,428 678.929,599	18	550.869,597 678.923,124	11.225

Punct început	X / Y	Punct sfârşit	X / Y	Lungime segment
3	550.817,0 679.123,934	4	550.813,256 679.119,778	5.595
6	550.795,434 679.110,653	7	550.791,585 679.107,374	5.057
9	550.783,886 679.092,404	10	550.781,605 679.086,844	6.01
12	550.801,141 679.035,727	13	550.830,546 678.983,863	59.62
15	550.840,787 678.937,662	16	550.850,545 678.935,447	10.006
18	550.869,597 678.923,124	19	550.882,49 678.920,193	13.222

Document care conține date cu caracter personal, protejat de prevederile Regulamentului (UE) nr. 679/2016 și Legii 190/2018

Punct început	X / Y	Punct sfârşit	X / Y	Lungime segment
19	550.882,49 678.920,193	20	550.897,803 678.916,617	15.725
22	550.916,226 678.915,817	23	550.915,781 678.920,284	4.489
25	550.914,251 678.930,31	26	550.913,654 678.930,456	0.615
28	550.906,779 678.937,205	29	550.905,278 678.938,678	2.103
31	550.903,327 678.940,729	32	550.902,059 678.942,339	2.05
34	550.898,852 678.947,09	35	550.897,759 678.949,404	2.558
37	550.895,615 678.959,037	38	550.894,444 678.960,762	2.085
40	550.884,298 678.967,505	41	550.882,373 678.968,932	2.396
43	550.875,237 678.974,221	44	550.869,542 678.979,072	7.481
46	550.862,951 678.988,358	47	550.862,394 678.991,18	2.876
49	550.861,42 678.997,109	50	550.860,819 679.005,22	8.133
52	550.858,626 679.016,329	53	550.858,506 679.017,023	0.704
55	550.855,986 679.031,65	56	550.854,583 679.044,394	12.82
58	550.854,253 679.049,221	59	550.854,385 679.053,255	4.036
61	550.856,939 679.077,439	62	550.857,753 679.087,206	9.801
64	550.857,63 679.096,229	65	550.857,61 679.097,705	1.476

Punct început	X / Y	Punct sfârşit	X / Y	Lungime segment
20	550.897,803 678.916,617	21	550.909,63 678.914,822	11.962
23	550.915,781 678.920,284	24	550.915,114 678.926,976	6.725
26	550.913,654 678.930,456	27	550.907,821 678.936,181	8.173
29	550.905,278 678.938,678	30	550.903,797 678.940,132	2.076
32	550.902,059 678.942,339	33	550.899,649 678.945,401	3.896
35	550.897,759 678.949,404	36	550.896,068 678.952,986	3.961
38	550.894,444 678.960,762	39	550.887,76 678.964,94	7.883
41	550.882,373 678.968,932	42	550.878,56 678.971,758	4.746
44	550.869,542 678.979,072	45	550.866,772 678.981,431	3.639
47	550.862,394 678.991,18	48	550.861,538 678.995,527	4.43
50	550.860,819 679.005,22	51	550.860,136 679.008,681	3.528
53	550.858,506 679.017,023	54	550.857,184 679.024,699	7.79
56	550.854,583 679.044,394	57	550.854,207 679.047,811	3.438
59	550.854,385 679.053,255	60	550.854,73 679.063,745	10.496
62	550.857,753 679.087,206	63	550.857,707 679.090,592	3.386
65	550.857,61 679.097,705	66	550.857,756 679.104,425	6.721

Punct început	X / Y	Punct sfârşit	X / Y	Lungime segment
21	550.909,63 678.914,822	22	550.916,226 678.915,817	6.671
24	550.915,114 678.926,976	25	550.914,251 678.930,31	3.443
27	550.907,821 678.936,181	28	550.906,779 678.937,205	1.461
30	550.903,797 678.940,132	31	550.903,327 678.940,729	0.759
33	550.899,649 678.945,401	34	550.898,852 678.947,09	1.868
36	550.896,068 678.952,986	37	550.895,615 678.959,037	6.068
39	550.887,76 678.964,94	40	550.884,298 678.967,505	4.309
42	550.878,56 678.971,758	43	550.875,237 678.974,221	4.136
45	550.866,772 678.981,431	46	550.862,951 678.988,358	7.911
48	550.861,538 678.995,527	49	550.861,42 678.997,109	1.587
51	550.860,136 679.008,681	52	550.858,626 679.016,329	7.795
54	550.857,184 679.024,699	55	550.855,986 679.031,65	7.054
57	550.854,207 679.047,811	58	550.854,253 679.049,221	1.411
60	550.854,73 679.063,745	61	550.856,939 679.077,439	13.871
63	550.857,707 679.090,592	64	550.857,63 679.096,229	5.638
66	550.857,756 679.104,425	1	550.857,957 679.112,938	8.516

**** Lungimile segmentelor sunt determinate în planul de proiecţie Stereo 70 şi sunt rotunjite la 1 milimetru.**
***** Distanţa dintre puncte este formată din segmente cumulate ce sunt mai mici decât valoarea 1 milimetru.**

Document care conține date cu caracter personal, protejat de prevederile Regulamentului (UE) nr. 679/2016 și Legii 190/2018

DATE DESPRE IMOBILUL NR. 6517

Oficiul de Cadastru şi Publicitate Imobiliară SUCEAVA
Biroul de Cadastru şi Publicitate Imobiliară Campulung Moldovenesc

A. Partea I. Descrierea imobilului

TEREN Extravilan

Adresa: Jud. Suceava

Nr. Crt	Nr cadastral Nr. topografic	Suprafaţa* (mp)	Observaţii / Referinţe
A1		2.977	Sector cadastral:2 Teren neimprejmuit;

B. Partea II. Proprietari şi acte

Inscrieri privitoare la dreptul de proprietate şi alte drepturi reale		Referinţe
/		
Act Normativ nr. 7, din 13/03/1996 emis de Parlamentul Romaniei (Lege);		
B1	Inscrierea provizorie, drept de PROPRIETATE, dobandit prin Lege, cota actuala 1/1, cota initiala 1/1	A1
	1) **COMUNA VAMA**, CIF:4326698	

C. Partea III. SARCINI .

Inscrieri privind dezmembramintele dreptului de proprietate, drepturi reale de garanţie şi sarcini	Referinţe
NU SUNT	

Document care conține date cu caracter personal, protejat de prevederile Regulamentului (UE) nr. 679/2016 și Legii 190/2018

Anexa Nr. 1 La Partea I

Teren

Nr cadastral	Suprafaţa (mp)*	Observaţii / Referinţe
	2.977	

* Suprafaţa este determinată in planul de proiecţie Stereo 70.

DETALII LINIARE IMOBIL

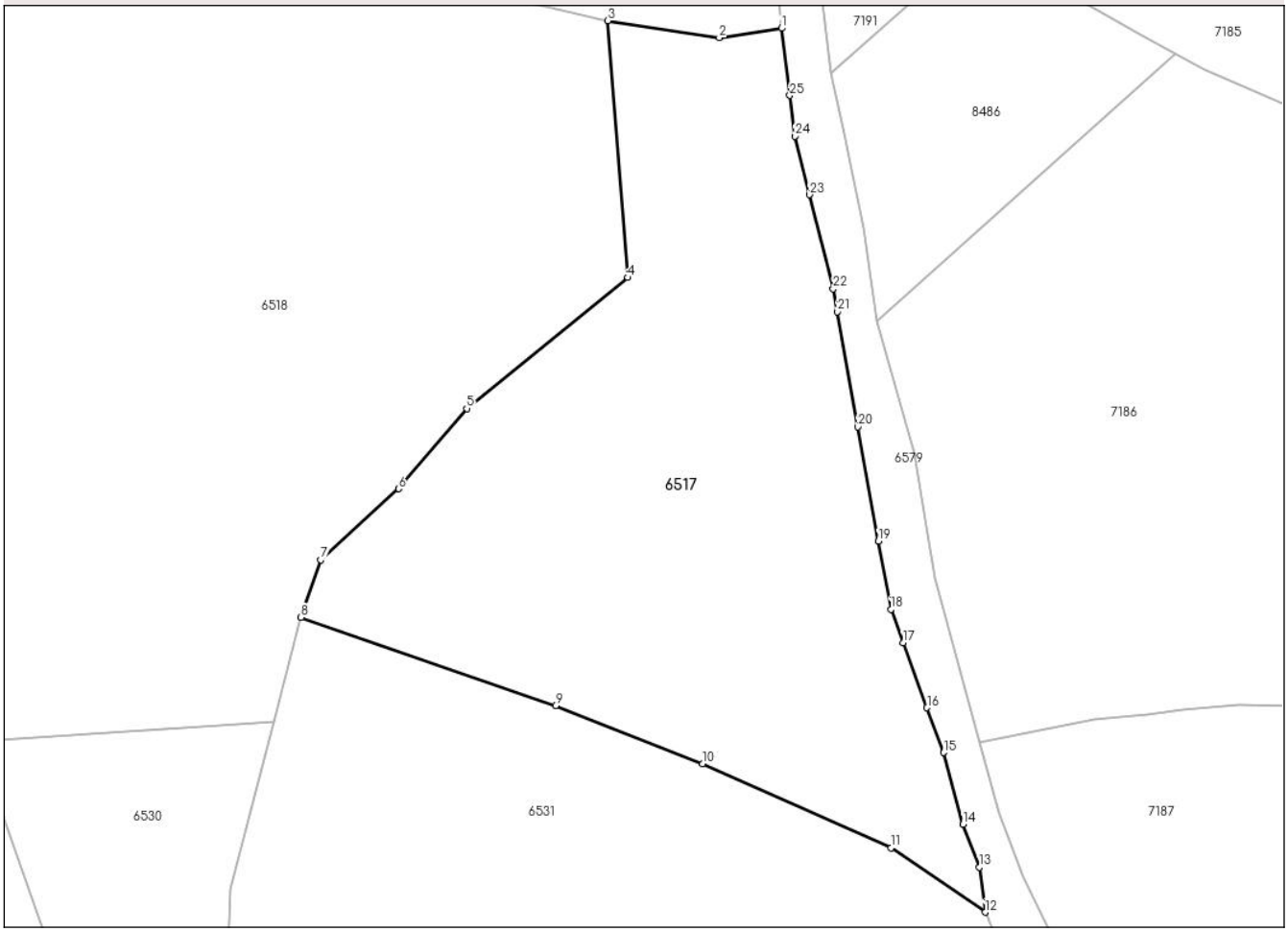

Date referitoare la teren

Crt	Categorie folosință	Intra vilan	Suprafaţa (mp)	Tarla	Parcelă	Nr. topo	Observaţii / Referinţe
1	faneata	NU	2.977	BORS	1F	-	

Lungime Segmente

1) Valorile lungimilor segmentelor sunt obţinute din proiecţie în plan.

Punct început	X / Y	Punct sfârşit	X / Y	Lungime segment (** (m)
1	550.916,226 678.915,817	2	550.909,63 678.914,822	6.671
3	550.897,803 678.916,617	4	550.899,935 678.889,419	27.281
5	550.882,852 678.875,552	6	550.875,625 678.867,05	11.159
7	550.867,409 678.859,508	8	550.865,28 678.853,428	6.442
9	550.892,279 678.844,085	10	550.907,884 678.837,91	16.782

Punct început	X / Y	Punct sfârşit	X / Y	Lungime segment (** (m)
2	550.909,63 678.914,822	3	550.897,803 678.916,617	11.962
4	550.899,935 678.889,419	5	550.882,852 678.875,552	22.003
6	550.875,625 678.867,05	7	550.867,409 678.859,508	11.153
8	550.865,28 678.853,428	9	550.892,279 678.844,085	28.57
10	550.907,884 678.837,91	11	550.927,843 678.829,026	21.847

Document care conține date cu caracter personal, protejat de prevederile Regulamentului (UE) nr. 679/2016 și Legii 190/2018

Punct început	X / Y	Punct sfârşit	X / Y	Lungime segment (** (m)
11	550.927,843 678.829,026	12	550.937,828 678.822,206	12.092
13	550.937,225 678.826,979	14	550.935,483 678.831,501	4.846
15	550.933,409 678.839,112	16	550.931,647 678.843,864	5.068
17	550.929,113 678.850,759	18	550.927,818 678.854,282	3.754
19	550.926,52 678.861,502	20	550.924,344 678.873,599	12.291
21	550.922,149 678.885,8	22	550.921,71 678.888,241	2.481
23	550.919,199 678.898,195	24	550.917,635 678.904,393	6.392
25	550.917,104 678.908,704	1	550.916,226 678.915,817	7.167

Punct început	X / Y	Punct sfârşit	X / Y	Lungime segment (** (m)
12	550.937,828 678.822,206	13	550.937,225 678.826,979	4.811
14	550.935,483 678.831,501	15	550.933,409 678.839,112	7.889
16	550.931,647 678.843,864	17	550.929,113 678.850,759	7.346
18	550.927,818 678.854,282	19	550.926,52 678.861,502	7.335
20	550.924,344 678.873,599	21	550.922,149 678.885,8	12.397
22	550.921,71 678.888,241	23	550.919,199 678.898,195	10.266
24	550.917,635 678.904,393	25	550.917,104 678.908,704	4.343

** Lungimile segmentelor sunt determinate în planul de proiecţie Stereo 70 şi sunt rotunjite la 1 milimetru.
*** Distanţa dintre puncte este formată din segmente cumulate ce sunt mai mici decât valoarea 1 milimetru.

Document care conține date cu caracter personal, protejat de prevederile Regulamentului (UE) nr. 679/2016 și Legii 190/2018

DATE DESPRE IMOBILUL NR. 6518

Oficiul de Cadastru şi Publicitate Imobiliară SUCEAVA
Biroul de Cadastru şi Publicitate Imobiliară Campulung Moldovenesc

A. Partea I. Descrierea imobilului

TEREN Extravilan

Adresa: Jud. Suceava

Nr. Crt	Nr cadastral Nr. topografic	Suprafaţa* (mp)	Observaţii / Referinţe
A1	35105	11.402	Sector cadastral:2 Teren neimprejmuit;

B. Partea II. Proprietari şi acte

Inscrieri privitoare la dreptul de proprietate şi alte drepturi reale		Referinţe
8729 / 27/05/2019		
Act Administrativ nr. 4897, din 09/05/2019 emis de Primaria comunei Vama (Lege. act notarial nr 1058 din 09-05-2019, emis de B. I. N. Şcraba Luminiţă Ana Maria;act administrativ nr proces verbal de vecinatate din 01-05-2019, emis de PFA Niga Gabriel);		
B1	se noteaza ca din parte a imobilului cu nr.top 3736, 3744 din CF 928 Vama si din parte a imobilului cu nr.top 3703/1 din CF 930 Vama se formeaza imobilul cu nr. cad. 35105 ;	A1
B2	se noteaza posesia imobilului cu nr. cad. 35105	A1
	1) **NIGA CONSTANTIN-CĂTĂLIN** 2) **NIGA LUMINIŢA-EUFROZINA**	
/		
Act Normativ nr. 7, din 13/03/1996 emis de Parlamentul Romaniei (Lege);		
B3	Intabulare, drept de PROPRIETATE, dobandit prin Lege, cota actuala 1/1, cota initiala 1/1	A1
	1) **NEIDENTIFICAT NEIDENTIFICAT**, Lipsa C.N.P.	

C. Partea III. SARCINI .

Inscrieri privind dezmembramintele dreptului de proprietate, drepturi reale de garanţie şi sarcini	Referinţe
NU SUNT	

Anexa Nr. 1 La Partea I

Teren

Nr cadastral	Suprafaţa (mp)*	Observaţii / Referinţe
35105	11.402	

* Suprafaţa este determinată in planul de proiecţie Stereo 70.

DETALII LINIARE IMOBIL

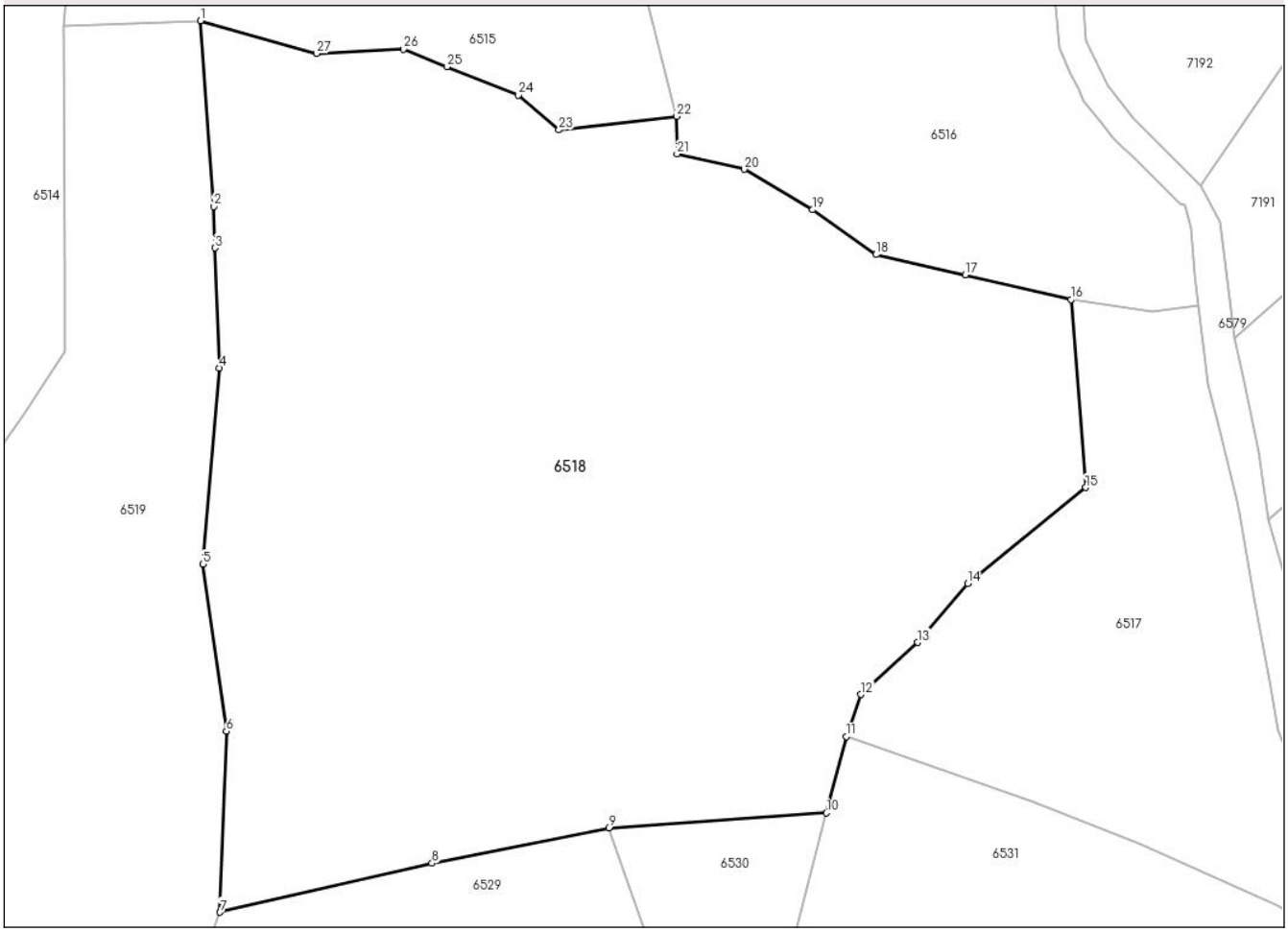

Date referitoare la teren

Crt	Categorie folosință	Intra vilan	Suprafaţa (mp)	Tarla	Parcelă	Nr. topo	Observaţii / Referinţe
1	faneata	NU	11.402	BORS	1F	-	

Lungime Segmente

1) Valorile lungimilor segmentelor sunt obţinute din proiecţie în plan.

Punct început	X / Y	Punct sfârşit	X / Y	Lungime segment (** (m)
1	550.771,813 678.956,929	2	550.773,701 678.930,088	26.907
3	550.773,915 678.924,075	4	550.774,532 678.906,737	17.349
5	550.772,153 678.878,357	6	550.775,566 678.854,198	24.399
7	550.774,634 678.828,032	8	550.805,323 678.835,11	31.495
9	550.830,899 678.840,24	10	550.862,392 678.842,389	31.567

Punct început	X / Y	Punct sfârşit	X / Y	Lungime segment (** (m)
2	550.773,701 678.930,088	3	550.773,915 678.924,075	6.017
4	550.774,532 678.906,737	5	550.772,153 678.878,357	28.48
6	550.775,566 678.854,198	7	550.774,634 678.828,032	26.183
8	550.805,323 678.835,11	9	550.830,899 678.840,24	26.085
10	550.862,392 678.842,389	11	550.865,28 678.853,428	11.41

Document care conține date cu caracter personal, protejat de prevederile Regulamentului (UE) nr. 679/2016 și Legii 190/2018

Punct început	X / Y	Punct sfârşit	X / Y	Lungime segment (** (m)
11	550.865,28 678.853,428	12	550.867,409 678.859,508	6.442
13	550.875,625 678.867,05	14	550.882,852 678.875,552	11.159
15	550.899,935 678.889,419	16	550.897,803 678.916,617	27.281
17	550.882,49 678.920,193	18	550.869,597 678.923,124	13.222
19	550.860,428 678.929,599	20	550.850,545 678.935,447	11.484
21	550.840,787 678.937,662	22	550.840,724 678.943,107	5.445
23	550.823,693 678.941,142	24	550.817,83 678.946,175	7.727
25	550.807,483 678.950,283	26	550.801,171 678.952,79	6.792
27	550.788,616 678.952,208	1	550.771,813 678.956,929	17.454

Punct început	X / Y	Punct sfârşit	X / Y	Lungime segment (** (m)
12	550.867,409 678.859,508	13	550.875,625 678.867,05	11.153
14	550.882,852 678.875,552	15	550.899,935 678.889,419	22.003
16	550.897,803 678.916,617	17	550.882,49 678.920,193	15.725
18	550.869,597 678.923,124	19	550.860,428 678.929,599	11.225
20	550.850,545 678.935,447	21	550.840,787 678.937,662	10.006
22	550.840,724 678.943,107	23	550.823,693 678.941,142	17.144
24	550.817,83 678.946,175	25	550.807,483 678.950,283	11.133
26	550.801,171 678.952,79	27	550.788,616 678.952,208	12.568

** Lungimile segmentelor sunt determinate în planul de proiecţie Stereo 70 şi sunt rotunjite la 1 milimetru.
*** Distanţa dintre puncte este formată din segmente cumulate ce sunt mai mici decât valoarea 1 milimetru.

Document care conține date cu caracter personal, protejat de prevederile Regulamentului (UE) nr. 679/2016 și Legii 190/2018

DATE DESPRE IMOBILUL NR. 6519

Oficiul de Cadastru şi Publicitate Imobiliară SUCEAVA
Biroul de Cadastru şi Publicitate Imobiliară Campulung Moldovenesc

A. Partea I. Descrierea imobilului

TEREN Extravilan

Adresa: Jud. Suceava

Nr. Crt	Nr cadastral Nr. topografic	Suprafaţa* (mp)	Observaţii / Referinţe
A1	35125	15.180	Sector cadastral:2 Teren neimprejmuit;

B. Partea II. Proprietari şi acte

Inscrieri privitoare la dreptul de proprietate şi alte drepturi reale		Referinţe
8730 / 27/05/2019		
Act Administrativ nr. 4896, din 09/05/2019 emis de Primăria comunei Vama (act administrativ nr proces verbal de vecinatate din 01-05-2019, emis de PFA Niga Gabriel;act notarial nr 1058 din 09-05-2019, emis de B. I. N. Şcraba Luminiţă Ana Maria);		
B1	se noteaza ca din parte a imobilului cu nr.top 3736,3744 din CF 928 Vama si din parte a imobilului cu nr.top 3703/1 din CF 930 Vama se formeaza imobilul cu nr. cad.35125 ;	A1
B2	se noteaza posesia imobilului cu nr. cad. 35125	A1
	1) **NIGA CONSTANTIN-CĂTĂLIN** 2) **NIGA LUMINIŢA-EUFROZINA**	
/		
Act Normativ nr. 7, din 13/03/1996 emis de Parlamentul Romaniei (Lege);		
B3	Intabulare, drept de PROPRIETATE, dobandit prin Lege, cota actuala 1/1, cota initiala 1/1	A1
	1) **NEIDENTIFICAT NEIDENTIFICAT**, Lipsa C.N.P.	

C. Partea III. SARCINI .

Inscrieri privind dezmembramintele dreptului de proprietate, drepturi reale de garanţie şi sarcini	Referinţe
NU SUNT	

Anexa Nr. 1 La Partea I

Teren

Nr cadastral	Suprafaţa (mp)*	Observaţii / Referinţe
35125	15.180	

* Suprafaţa este determinată in planul de proiecţie Stereo 70.

DETALII LINIARE IMOBIL

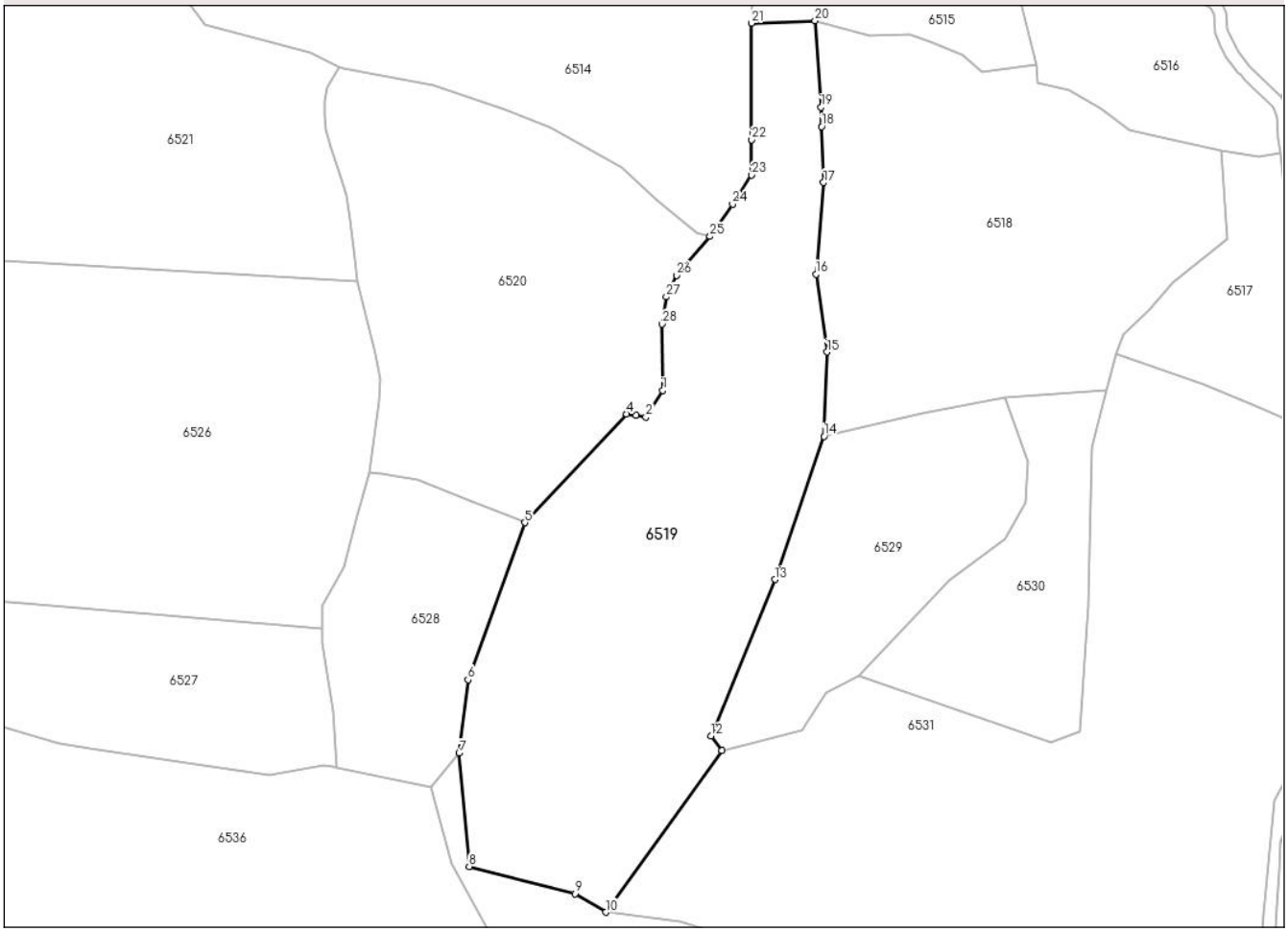

Date referitoare la teren

Crt	Categorie folosință	Intra vilan	Suprafaţa (mp)	Tarla	Parcelă	Nr. topo	Observaţii / Referinţe
1	faneata	NU	13.699	BORS	1F	-	
2	faneata	NU	1.009	BORS	2F	-	
3	faneata	NU	472	BORS	3F	-	

Lungime Segmente

1) Valorile lungimilor segmentelor sunt obţinute din proiecţie în plan.

Punct început	X / Y	Punct sfârşit	X / Y	Lungime segment (** (m)
1	550.724,536 678.842,268	2	550.719,311 678.834,003	9.778
3	550.716,25 678.834,491	4	550.713,316 678.834,959	2.971
5	550.681,745 678.801,236	6	550.664,063 678.752,558	51.79
7	550.661,33 678.729,791	8	550.664,471 678.694,582	35.349

Punct început	X / Y	Punct sfârşit	X / Y	Lungime segment (** (m)
2	550.719,311 678.834,003	3	550.716,25 678.834,491	3.1
4	550.713,316 678.834,959	5	550.681,745 678.801,236	46.195
6	550.664,063 678.752,558	7	550.661,33 678.729,791	22.93
8	550.664,471 678.694,582	9	550.697,34 678.686,201	33.921

Document care conține date cu caracter personal, protejat de prevederile Regulamentului (UE) nr. 679/2016 și Legii 190/2018

Punct început	X / Y	Punct sfârşit	X / Y	Lungime segment (** (m)
9	550.697,34 678.686,201	10	550.706,876 678.680,443	11.14
11	550.742,874 678.730,648	12	550.739,508 678.735,069	5.557
13	550.759,371 678.783,603	14	550.774,634 678.828,032	46.977
15	550.775,566 678.854,198	16	550.772,153 678.878,357	24.399
17	550.774,532 678.906,737	18	550.773,915 678.924,075	17.349
19	550.773,701 678.930,088	20	550.771,813 678.956,929	26.907
21	550.752,048 678.956,182	22	550.752,212 678.920,015	36.167
23	550.752,212 678.909,015	24	550.746,212 678.900,015	10.817
25	550.739,212 678.890,015	26	550.728,852 678.877,98	15.88
27	550.725,665 678.871,253	28	550.724,313 678.862,847	8.514

Punct început	X / Y	Punct sfârşit	X / Y	Lungime segment (** (m)
10	550.706,876 678.680,443	11	550.742,874 678.730,648	61.777
12	550.739,508 678.735,069	13	550.759,371 678.783,603	52.442
14	550.774,634 678.828,032	15	550.775,566 678.854,198	26.183
16	550.772,153 678.878,357	17	550.774,532 678.906,737	28.48
18	550.773,915 678.924,075	19	550.773,701 678.930,088	6.017
20	550.771,813 678.956,929	21	550.752,048 678.956,182	19.779
22	550.752,212 678.920,015	23	550.752,212 678.909,015	11.0
24	550.746,212 678.900,015	25	550.739,212 678.890,015	12.207
26	550.728,852 678.877,98	27	550.725,665 678.871,253	7.444
28	550.724,313 678.862,847	1	550.724,536 678.842,268	20.58

** Lungimile segmentelor sunt determinate în planul de proiecţie Stereo 70 şi sunt rotunjite la 1 milimetru.
*** Distanţa dintre puncte este formată din segmente cumulate ce sunt mai mici decât valoarea 1 milimetru.

Document care conține date cu caracter personal, protejat de prevederile Regulamentului (UE) nr. 679/2016 și Legii 190/2018

DATE DESPRE IMOBILUL NR. 6520

Oficiul de Cadastru şi Publicitate Imobiliară SUCEAVA
Biroul de Cadastru şi Publicitate Imobiliară Campulung Moldovenesc

A. Partea I. Descrierea imobilului

TEREN Extravilan

Adresa: Jud. Suceava

Nr. Crt	Nr cadastral Nr. topografic	Suprafaţa* (mp)	Observaţii / Referinţe
A1		10.706	Sector cadastral:2 Teren neimprejmuit;

B. Partea II. Proprietari şi acte

Inscrieri privitoare la dreptul de proprietate şi alte drepturi reale		Referinţe
/		
Act Normativ nr. 7, din 13/03/1996 emis de Parlamentul Romaniei (Lege);		
B1	Inscrierea provizorie, drept de PROPRIETATE, dobandit prin Lege, cota actuala 1/1, cota initiala 1/1	A1
	1) **COMUNA VAMA**, CIF:4326698, Proprietar neidentificat.	

C. Partea III. SARCINI .

Inscrieri privind dezmembramintele dreptului de proprietate, drepturi reale de garanţie şi sarcini	Referinţe
NU SUNT	

Anexa Nr. 1 La Partea I

Teren

Nr cadastral	Suprafaţa (mp)*	Observaţii / Referinţe
	10.706	

* Suprafaţa este determinată in planul de proiecţie Stereo 70.

DETALII LINIARE IMOBIL

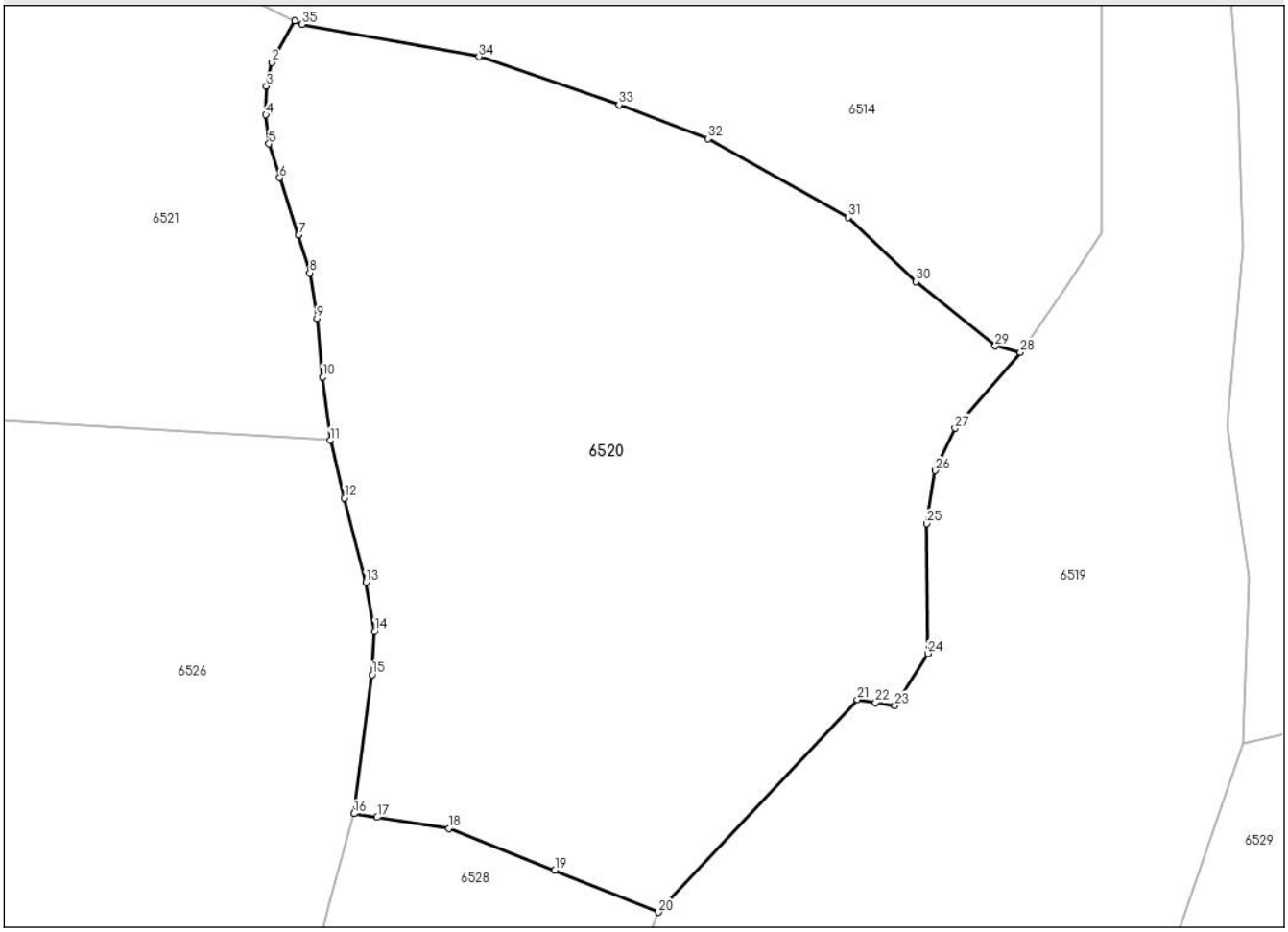

Date referitoare la teren

Crt	Categorie folosință	Intra vilan	Suprafaţa (mp)	Tarla	Parcelă	Nr. topo	Observaţii / Referinţe
1	faneata	NU	10.706	BORS	1F	-	

Lungime Segmente
1) Valorile lungimilor segmentelor sunt obţinute din proiecţie în plan.

Punct început	X / Y	Punct sfârşit	X / Y	Lungime segment (** (m)
1	550.624,047 678.942,596	2	550.620,419 678.935,975	7.55
3	550.619,54 678.932,214	4	550.619,442 678.927,672	4.543
5	550.619,93 678.923,081	6	550.621,64 678.917,709	5.638
7	550.624,619 678.908,576	8	550.626,426 678.902,618	6.226
9	550.627,549 678.895,389	10	550.628,477 678.886,11	9.326

Punct început	X / Y	Punct sfârşit	X / Y	Lungime segment (** (m)
2	550.620,419 678.935,975	3	550.619,54 678.932,214	3.862
4	550.619,442 678.927,672	5	550.619,93 678.923,081	4.617
6	550.621,64 678.917,709	7	550.624,619 678.908,576	9.607
8	550.626,426 678.902,618	9	550.627,549 678.895,389	7.315
10	550.628,477 678.886,11	11	550.629,649 678.876,049	10.129

Document care conține date cu caracter personal, protejat de prevederile Regulamentului (UE) nr. 679/2016 și Legii 190/2018

Punct început	X / Y	Punct sfârşit	X / Y	Lungime segment (** (m)
11	550.629,649 678.876,049	12	550.631,896 678.866,916	9.405
13	550.635,315 678.853,534	14	550.636,682 678.845,817	7.837
15	550.636,291 678.838,882	16	550.633,459 678.816,855	22.208
17	550.637,105 678.816,287	18	550.648,501 678.814,511	11.534
19	550.665,302 678.807,869	20	550.681,745 678.801,236	17.73
21	550.713,316 678.834,959	22	550.716,25 678.834,491	2.971
23	550.719,311 678.834,003	24	550.724,536 678.842,268	9.778
25	550.724,313 678.862,847	26	550.725,665 678.871,253	8.514
27	550.728,852 678.877,98	28	550.739,212 678.890,015	15.88
29	550.735,212 678.891,015	30	550.722,662 678.901,228	16.18
31	550.711,857 678.911,403	32	550.689,666 678.923,854	25.446
33	550.675,512 678.929,25	34	550.653,274 678.936,89	23.514
35	550.625,211 678.942,014	1	550.624,047 678.942,596	1.302

Punct început	X / Y	Punct sfârşit	X / Y	Lungime segment (** (m)
12	550.631,896 678.866,916	13	550.635,315 678.853,534	13.812
14	550.636,682 678.845,817	15	550.636,291 678.838,882	6.946
16	550.633,459 678.816,855	17	550.637,105 678.816,287	3.69
18	550.648,501 678.814,511	19	550.665,302 678.807,869	18.066
20	550.681,745 678.801,236	21	550.713,316 678.834,959	46.195
22	550.716,25 678.834,491	23	550.719,311 678.834,003	3.1
24	550.724,536 678.842,268	25	550.724,313 678.862,847	20.58
26	550.725,665 678.871,253	27	550.728,852 678.877,98	7.444
28	550.739,212 678.890,015	29	550.735,212 678.891,015	4.123
30	550.722,662 678.901,228	31	550.711,857 678.911,403	14.842
32	550.689,666 678.923,854	33	550.675,512 678.929,25	15.147
34	550.653,274 678.936,89	35	550.625,211 678.942,014	28.527

** Lungimile segmentelor sunt determinate în planul de proiecţie Stereo 70 şi sunt rotunjite la 1 milimetru.
*** Distanţa dintre puncte este formată din segmente cumulate ce sunt mai mici decât valoarea 1 milimetru.

Document care conține date cu caracter personal, protejat de prevederile Regulamentului (UE) nr. 679/2016 și Legii 190/2018

DATE DESPRE IMOBILUL NR. 6521

Oficiul de Cadastru şi Publicitate Imobiliară SUCEAVA
Biroul de Cadastru şi Publicitate Imobiliară Campulung Moldovenesc

A. Partea I. Descrierea imobilului

TEREN Extravilan

Adresa: Jud. Suceava

Nr. Crt	Nr cadastral Nr. topografic	Suprafaţa* (mp)	Observaţii / Referinţe
A1		21.821	Sector cadastral:2 Teren neimprejmuit;

B. Partea II. Proprietari şi acte

Inscrieri privitoare la dreptul de proprietate şi alte drepturi reale		Referinţe
/		
Act Normativ nr. 7, din 13/03/1996 emis de Parlamentul Romaniei (Lege);		
B1	Inscrierea provizorie, drept de PROPRIETATE, dobandit prin Lege, cota actuala 1/1, cota initiala 1/1	A1
	1) **COMUNA VAMA**, CIF:4326698, Proprietar neidentificat.	

C. Partea III. SARCINI .

Inscrieri privind dezmembramintele dreptului de proprietate, drepturi reale de garanţie şi sarcini	Referinţe
NU SUNT	

Anexa Nr. 1 La Partea I

Teren

Nr cadastral	Suprafaţa (mp)*	Observaţii / Referinţe
	21.821	

* Suprafaţa este determinată in planul de proiecţie Stereo 70.

DETALII LINIARE IMOBIL

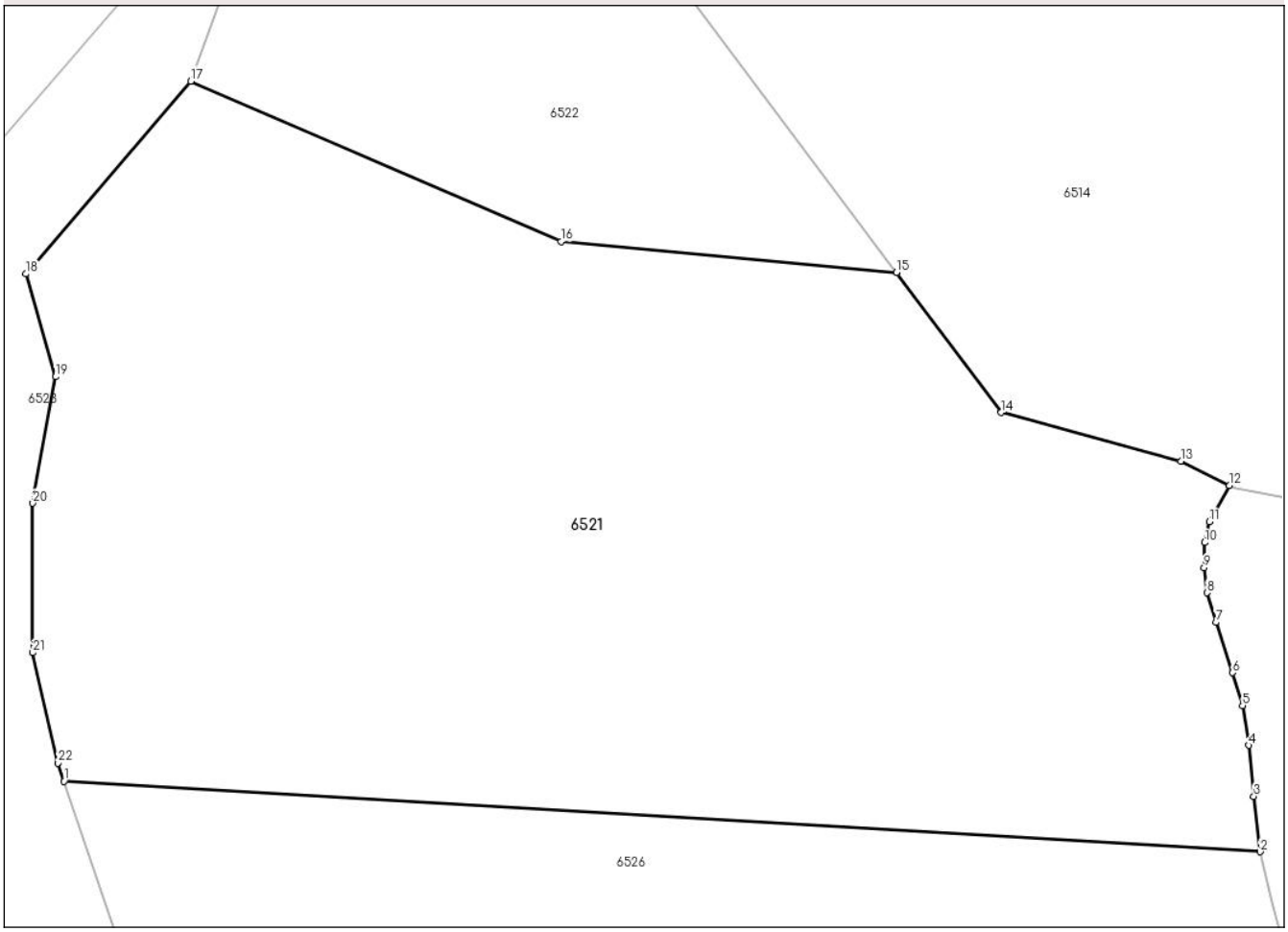

Date referitoare la teren

Crt	Categorie folosință	Intra vilan	Suprafaţa (mp)	Tarla	Parcelă	Nr. topo	Observaţii / Referinţe
1	faneata	NU	21.821	BORS	1F	-	

Lungime Segmente
1) Valorile lungimilor segmentelor sunt obţinute din proiecţie în plan.

Punct început	X / Y	Punct sfârşit	X / Y	Lungime segment (** (m)
1	550.412,162 678.888,846	2	550.629,649 678.876,049	217.863
3	550.628,477 678.886,11	4	550.627,549 678.895,389	9.326
5	550.626,426 678.902,618	6	550.624,619 678.908,576	6.226
7	550.621,64 678.917,709	8	550.619,93 678.923,081	5.638
9	550.619,442 678.927,672	10	550.619,54 678.932,214	4.543

Punct început	X / Y	Punct sfârşit	X / Y	Lungime segment (** (m)
2	550.629,649 678.876,049	3	550.628,477 678.886,11	10.129
4	550.627,549 678.895,389	5	550.626,426 678.902,618	7.315
6	550.624,619 678.908,576	7	550.621,64 678.917,709	9.607
8	550.619,93 678.923,081	9	550.619,442 678.927,672	4.617
10	550.619,54 678.932,214	11	550.620,419 678.935,975	3.862

Document care conține date cu caracter personal, protejat de prevederile Regulamentului (UE) nr. 679/2016 și Legii 190/2018

Punct început	X / Y	Punct sfârşit	X / Y	Lungime segment (** (m)
11	550.620,419 678.935,975	12	550.624,047 678.942,596	7.55
13	550.615,211 678.947,013	14	550.582,562 678.955,837	33.82
15	550.563,511 678.981,248	16	550.502,496 678.986,866	61.274
17	550.435,209 679.016,012	18	550.405,211 678.981,011	46.097
19	550.410,613 678.962,325	20	550.406,471 678.939,331	23.364
21	550.406,474 678.912,2	22	550.411,047 678.892,156	20.559

Punct început	X / Y	Punct sfârşit	X / Y	Lungime segment (** (m)
12	550.624,047 678.942,596	13	550.615,211 678.947,013	9.878
14	550.582,562 678.955,837	15	550.563,511 678.981,248	31.76
16	550.502,496 678.986,866	17	550.435,209 679.016,012	73.328
18	550.405,211 678.981,011	19	550.410,613 678.962,325	19.451
20	550.406,471 678.939,331	21	550.406,474 678.912,2	27.131
22	550.411,047 678.892,156	1	550.412,162 678.888,846	3.493

**** Lungimile segmentelor sunt determinate în planul de proiecţie Stereo 70 şi sunt rotunjite la 1 milimetru.**
***** Distanţa dintre puncte este formată din segmente cumulate ce sunt mai mici decât valoarea 1 milimetru.**

Document care conține date cu caracter personal, protejat de prevederile Regulamentului (UE) nr. 679/2016 și Legii 190/2018

DATE DESPRE IMOBILUL NR. 6522

Oficiul de Cadastru şi Publicitate Imobiliară SUCEAVA
Biroul de Cadastru şi Publicitate Imobiliară Campulung Moldovenesc

A. Partea I. Descrierea imobilului

TEREN Extravilan

Adresa: Jud. Suceava

Nr. Crt	Nr cadastral Nr. topografic	Suprafaţa* (mp)	Observaţii / Referinţe
A1		5.522	Sector cadastral:2 Teren neimprejmuit;

B. Partea II. Proprietari şi acte

Inscrieri privitoare la dreptul de proprietate şi alte drepturi reale		Referinţe
/		
Act Normativ nr. 7, din 13/03/1996 emis de Parlamentul Romaniei (Lege);		
B1	Inscrierea provizorie, drept de PROPRIETATE, dobandit prin Lege, cota actuala 1/1, cota initiala 1/1	A1
	1) **COMUNA VAMA**, CIF:4326698, Proprietar neidentificat.	

C. Partea III. SARCINI .

Inscrieri privind dezmembramintele dreptului de proprietate, drepturi reale de garanţie şi sarcini	Referinţe
NU SUNT	

Anexa Nr. 1 La Partea I

Teren

Nr cadastral	Suprafaţa (mp)*	Observaţii / Referinţe
	5.522	

* Suprafaţa este determinată in planul de proiecţie Stereo 70.

DETALII LINIARE IMOBIL

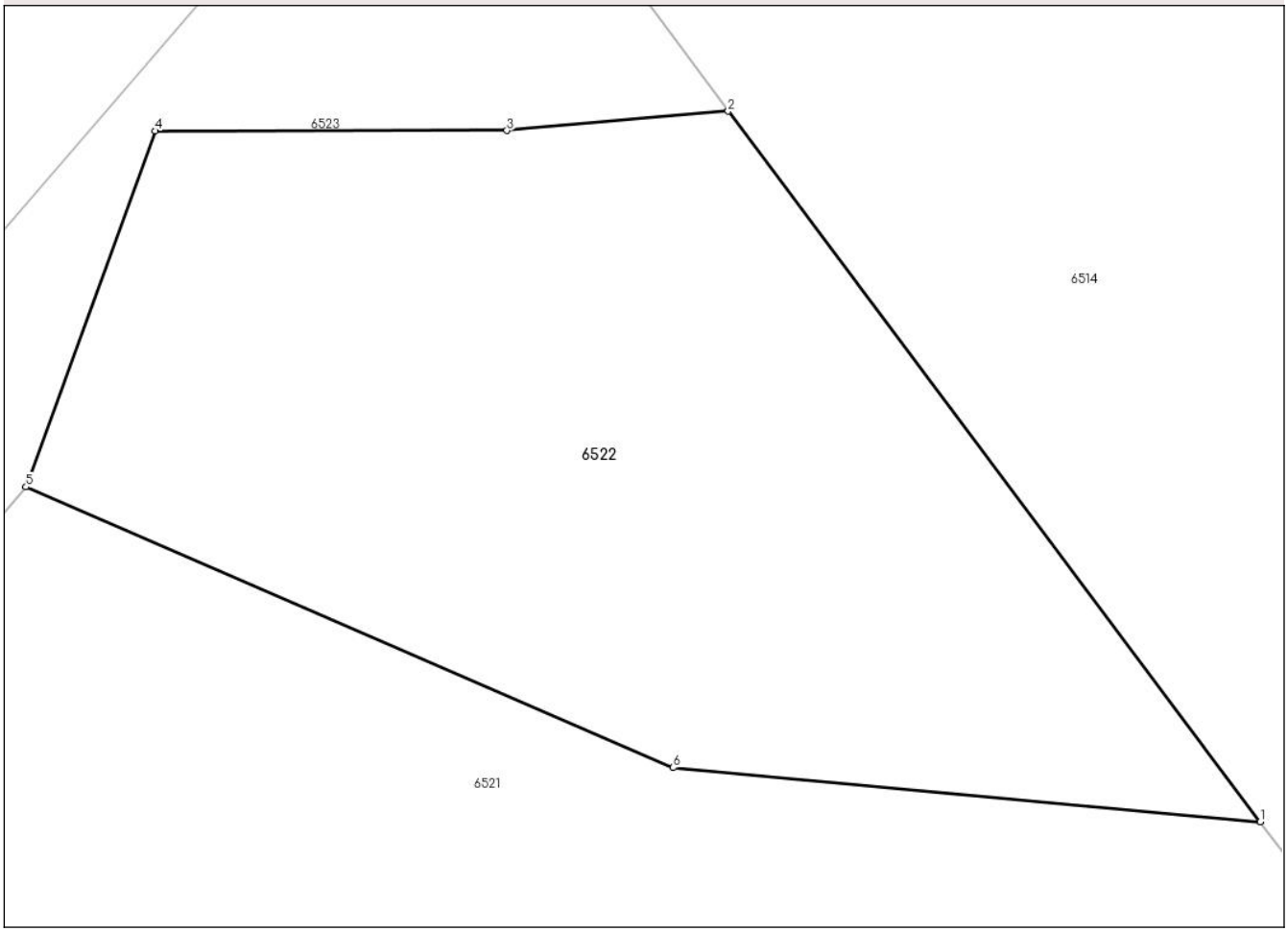

Date referitoare la teren

Crt	Categorie folosință	Intra vilan	Suprafaţa (mp)	Tarla	Parcelă	Nr. topo	Observaţii / Referinţe
1	faneata	NU	5.522	BORS	1F	-	

Lungime Segmente
1) Valorile lungimilor segmentelor sunt obţinute din proiecţie în plan.

Punct început	X / Y	Punct sfârşit	X / Y	Lungime segment (** (m)
1	550.563,511 678.981,248	2	550.508,207 679.055,017	92.197
2	550.508,207 679.055,017	3	550.485,206 679.053,015	23.088
3	550.485,206 679.053,015	4	550.448,648 679.052,969	36.558
4	550.448,648 679.052,969	5	550.435,209 679.016,012	39.325
5	550.435,209 679.016,012	6	550.502,496 678.986,866	73.328

Document care conține date cu caracter personal, protejat de prevederile Regulamentului (UE) nr. 679/2016 și Legii 190/2018

Punct început	X / Y	Punct sfârşit	X / Y	Lungime segment (** (m)
6	550.502,496 678.986,866	1	550.563,511 678.981,248	61.274

** Lungimile segmentelor sunt determinate în planul de proiecţie Stereo 70 şi sunt rotunjite la 1 milimetru.
*** Distanţa dintre puncte este formată din segmente cumulate ce sunt mai mici decât valoarea 1 milimetru.

Document care conține date cu caracter personal, protejat de prevederile Regulamentului (UE) nr. 679/2016 și Legii 190/2018

DATE DESPRE IMOBILUL NR. 6523

Oficiul de Cadastru şi Publicitate Imobiliară SUCEAVA
Biroul de Cadastru şi Publicitate Imobiliară Campulung Moldovenesc

A. Partea I. Descrierea imobilului

TEREN Extravilan

Adresa: Jud. Suceava

Nr. Crt	Nr cadastral Nr. topografic	Suprafaţa* (mp)	Observaţii / Referinţe
A1	33274	12.084	Sector cadastral:2 Teren neimprejmuit;

B. Partea II. Proprietari şi acte

Inscrieri privitoare la dreptul de proprietate şi alte drepturi reale		Referinţe
/		
Act Normativ nr. 7, din 13/03/1996 emis de Parlamentul Romaniei (Lege);		
B1	Inscrierea provizorie, drept de PROPRIETATE, dobandit prin Lege, cota actuala 1/1, cota initiala 1/1	A1
	1) **COMUNA VAMA**, CIF:4326698	

C. Partea III. SARCINI .

Inscrieri privind dezmembramintele dreptului de proprietate, drepturi reale de garanţie şi sarcini	Referinţe
NU SUNT	

Document care conține date cu caracter personal, protejat de prevederile Regulamentului (UE) nr. 679/2016 și Legii 190/2018

Anexa Nr. 1 La Partea I

Teren

Nr cadastral	Suprafaţa (mp)*	Observaţii / Referinţe
33274	12.084	

* Suprafaţa este determinată in planul de proiecţie Stereo 70.

DETALII LINIARE IMOBIL

Date referitoare la teren

Crt	Categorie folosință	Intra vilan	Suprafaţa (mp)	Tarla	Parcelă	Nr. topo	Observaţii / Referinţe
1	padure	NU	12.084	UP IV	UA 154	-	

Lungime Segmente

1) Valorile lungimilor segmentelor sunt obţinute din proiecţie în plan.

Punct început	X / Y	Punct sfârşit	X / Y	Lungime segment (** (m)
1	550.496,939 679.116,986	2	550.323,402 678.915,683	265.778
3	550.316,558 678.907,455	4	550.325,31 678.880,589	28.256
5	550.354,07 678.865,47	6	550.361,177 678.861,734	8.029
7	550.376,667 678.858,324	8	550.388,31 678.855,761	11.922
9	550.417,463 678.836,152	10	550.423,22 678.838,476	6.208

Punct început	X / Y	Punct sfârşit	X / Y	Lungime segment (** (m)
2	550.323,402 678.915,683	3	550.316,558 678.907,455	10.702
4	550.325,31 678.880,589	5	550.354,07 678.865,47	32.492
6	550.361,177 678.861,734	7	550.376,667 678.858,324	15.861
8	550.388,31 678.855,761	9	550.417,463 678.836,152	35.134
10	550.423,22 678.838,476	11	550.428,313 678.842,42	6.442

Document care conține date cu caracter personal, protejat de prevederile Regulamentului (UE) nr. 679/2016 și Legii 190/2018

Punct început	X / Y	Punct sfârşit	X / Y	Lungime segment (** (m)
11	550.428,313 678.842,42	12	550.422,108 678.859,314	17.997
13	550.412,162 678.888,846	14	550.411,047 678.892,156	3.493
15	550.406,474 678.912,2	16	550.406,471 678.939,331	27.131
17	550.410,613 678.962,325	18	550.405,211 678.981,011	19.451
19	550.435,209 679.016,012	20	550.448,648 679.052,969	39.325
21	550.485,206 679.053,015	22	550.508,207 679.055,017	23.088
23	550.497,21 679.070,012	24	550.496,209 679.071,012	1.415
25	550.494,209 679.076,012	26	550.488,209 679.089,012	14.318
27	550.495,209 679.107,012	28	550.498,209 679.115,012	8.544

Punct început	X / Y	Punct sfârşit	X / Y	Lungime segment (** (m)
12	550.422,108 678.859,314	13	550.412,162 678.888,846	31.161
14	550.411,047 678.892,156	15	550.406,474 678.912,2	20.559
16	550.406,471 678.939,331	17	550.410,613 678.962,325	23.364
18	550.405,211 678.981,011	19	550.435,209 679.016,012	46.097
20	550.448,648 679.052,969	21	550.485,206 679.053,015	36.558
22	550.508,207 679.055,017	23	550.497,21 679.070,012	18.595
24	550.496,209 679.071,012	25	550.494,209 679.076,012	5.385
26	550.488,209 679.089,012	27	550.495,209 679.107,012	19.313
28	550.498,209 679.115,012	1	550.496,939 679.116,986	2.347

** Lungimile segmentelor sunt determinate în planul de proiecţie Stereo 70 şi sunt rotunjite la 1 milimetru.
*** Distanţa dintre puncte este formată din segmente cumulate ce sunt mai mici decât valoarea 1 milimetru.

Document care conține date cu caracter personal, protejat de prevederile Regulamentului (UE) nr. 679/2016 și Legii 190/2018

DATE DESPRE IMOBILUL NR. 6524

Oficiul de Cadastru şi Publicitate Imobiliară SUCEAVA
Biroul de Cadastru şi Publicitate Imobiliară Campulung Moldovenesc

A. Partea I. Descrierea imobilului

TEREN Extravilan

Adresa: Jud. Suceava

Nr. Crt	Nr cadastral Nr. topografic	Suprafaţa* (mp)	Observaţii / Referinţe
A1		41.317	Sector cadastral:2 Teren neimprejmuit;

B. Partea II. Proprietari şi acte

Inscrieri privitoare la dreptul de proprietate şi alte drepturi reale		Referinţe
/		
Act Normativ nr. 7, din 13/03/1996 emis de Parlamentul Romaniei (Lege);		
B1	Inscrierea provizorie, drept de PROPRIETATE, dobandit prin Lege, cota actuala 1/1, cota initiala 1/1	A1
	1) **COMUNA VAMA**, CIF:4326698, Proprietar neidentificat.	

C. Partea III. SARCINI .

Inscrieri privind dezmembramintele dreptului de proprietate, drepturi reale de garanţie şi sarcini	Referinţe
NU SUNT	

Document care conține date cu caracter personal, protejat de prevederile Regulamentului (UE) nr. 679/2016 și Legii 190/2018

Anexa Nr. 1 La Partea I

Teren

Nr cadastral	Suprafaţa (mp)*	Observaţii / Referinţe
	41.317	

* Suprafaţa este determinată in planul de proiecţie Stereo 70.

DETALII LINIARE IMOBIL

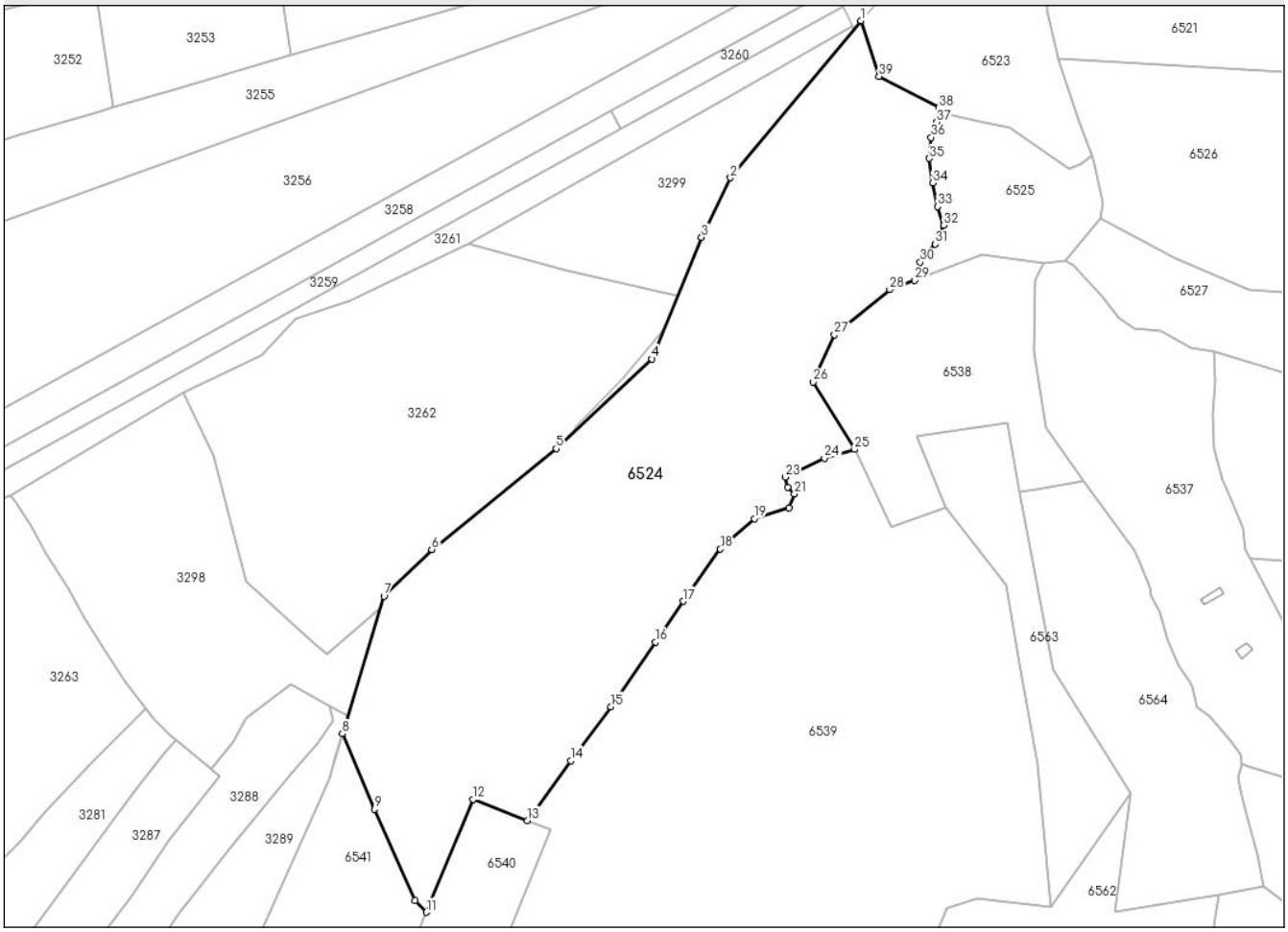

Date referitoare la teren

Crt	Categorie folosință	Intra vilan	Suprafaţa (mp)	Tarla	Parcelă	Nr. topo	Observaţii / Referinţe
1	padure	NU	41.317	UP IV	UA 312	-	

Lungime Segmente

1) Valorile lungimilor segmentelor sunt obţinute din proiecţie în plan.

Punct început	X / Y	Punct sfârşit	X / Y	Lungime segment (** (m)
1	550.316,558 678.907,455	2	550.253,421 678.831,55	98.731
3	550.239,469 678.802,768	4	550.215,527 678.744,025	63.435
5	550.169,141 678.700,762	6	550.108,904 678.652,053	77.466
7	550.085,835 678.629,378	8	550.065,744 678.562,929	69.42
9	550.081,309 678.526,6	10	550.100,825 678.482,498	48.228

Punct început	X / Y	Punct sfârşit	X / Y	Lungime segment (** (m)
2	550.253,421 678.831,55	3	550.239,469 678.802,768	31.986
4	550.215,527 678.744,025	5	550.169,141 678.700,762	63.43
6	550.108,904 678.652,053	7	550.085,835 678.629,378	32.347
8	550.065,744 678.562,929	9	550.081,309 678.526,6	39.523
10	550.100,825 678.482,498	11	550.106,407 678.476,753	8.011

Document care conține date cu caracter personal, protejat de prevederile Regulamentului (UE) nr. 679/2016 și Legii 190/2018

Punct început	X / Y	Punct sfârşit	X / Y	Lungime segment (** (m)
11	550.106,407 678.476,753	12	550.129,021 678.531,294	59.044
13	550.155,245 678.521,005	14	550.176,356 678.549,919	35.801
15	550.195,619 678.576,025	16	550.217,143 678.607,302	37.967
17	550.230,607 678.626,93	18	550.248,554 678.652,203	30.997
19	550.264,997 678.666,835	20	550.281,867 678.672,188	17.699
21	550.284,33 678.678,893	22	550.281,218 678.682,083	4.457
23	550.279,92 678.686,95	24	550.298,9 678.696,196	21.112
25	550.313,542 678.700,307	26	550.293,431 678.732,92	38.315
27	550.303,758 678.755,749	28	550.330,392 678.777,49	34.381
29	550.342,458 678.782,052	30	550.345,169 678.790,773	9.133
31	550.352,507 678.799,538	32	550.356,584 678.808,71	10.037
33	550.353,73 678.817,678	34	550.351,284 678.829,093	11.674
35	550.349,45 678.840,915	36	550.350,469 678.851,106	10.242
37	550.353,322 678.858,444	38	550.354,07 678.865,47	7.066
39	550.325,31 678.880,589	1	550.316,558 678.907,455	28.256

Punct început	X / Y	Punct sfârşit	X / Y	Lungime segment (** (m)
12	550.129,021 678.531,294	13	550.155,245 678.521,005	28.17
14	550.176,356 678.549,919	15	550.195,619 678.576,025	32.444
16	550.217,143 678.607,302	17	550.230,607 678.626,93	23.802
18	550.248,554 678.652,203	19	550.264,997 678.666,835	22.01
20	550.281,867 678.672,188	21	550.284,33 678.678,893	7.143
22	550.281,218 678.682,083	23	550.279,92 678.686,95	5.036
24	550.298,9 678.696,196	25	550.313,542 678.700,307	15.209
26	550.293,431 678.732,92	27	550.303,758 678.755,749	25.056
28	550.330,392 678.777,49	29	550.342,458 678.782,052	12.9
30	550.345,169 678.790,773	31	550.352,507 678.799,538	11.431
32	550.356,584 678.808,71	33	550.353,73 678.817,678	9.411
34	550.351,284 678.829,093	35	550.349,45 678.840,915	11.963
36	550.350,469 678.851,106	37	550.353,322 678.858,444	7.873
38	550.354,07 678.865,47	39	550.325,31 678.880,589	32.492

** Lungimile segmentelor sunt determinate în planul de proiecţie Stereo 70 şi sunt rotunjite la 1 milimetru.
*** Distanţa dintre puncte este formată din segmente cumulate ce sunt mai mici decât valoarea 1 milimetru.

Document care conține date cu caracter personal, protejat de prevederile Regulamentului (UE) nr. 679/2016 și Legii 190/2018

DATE DESPRE IMOBILUL NR. 6525

Oficiul de Cadastru şi Publicitate Imobiliară SUCEAVA
Biroul de Cadastru şi Publicitate Imobiliară Campulung Moldovenesc

A. Partea I. Descrierea imobilului

TEREN Extravilan

Adresa: Jud. Suceava

Nr. Crt	Nr cadastral Nr. topografic	Suprafaţa* (mp)	Observaţii / Referinţe
A1		4.673	Sector cadastral:2 Teren neimprejmuit;

B. Partea II. Proprietari şi acte

Inscrieri privitoare la dreptul de proprietate şi alte drepturi reale		Referinţe
/		
Act Normativ nr. 7, din 13/03/1996 emis de Parlamentul Romaniei (Lege);		
B1	Inscrierea provizorie, drept de PROPRIETATE, dobandit prin Lege, cota actuala 1/1, cota initiala 1/1	A1
	1) **COMUNA VAMA**, CIF:4326698, Proprietar neidentificat.	

C. Partea III. SARCINI .

Inscrieri privind dezmembramintele dreptului de proprietate, drepturi reale de garanţie şi sarcini	Referinţe
NU SUNT	

Anexa Nr. 1 La Partea I

Teren

Nr cadastral	Suprafaţa (mp)*	Observaţii / Referinţe
	4.673	

* Suprafaţa este determinată in planul de proiecţie Stereo 70.

DETALII LINIARE IMOBIL

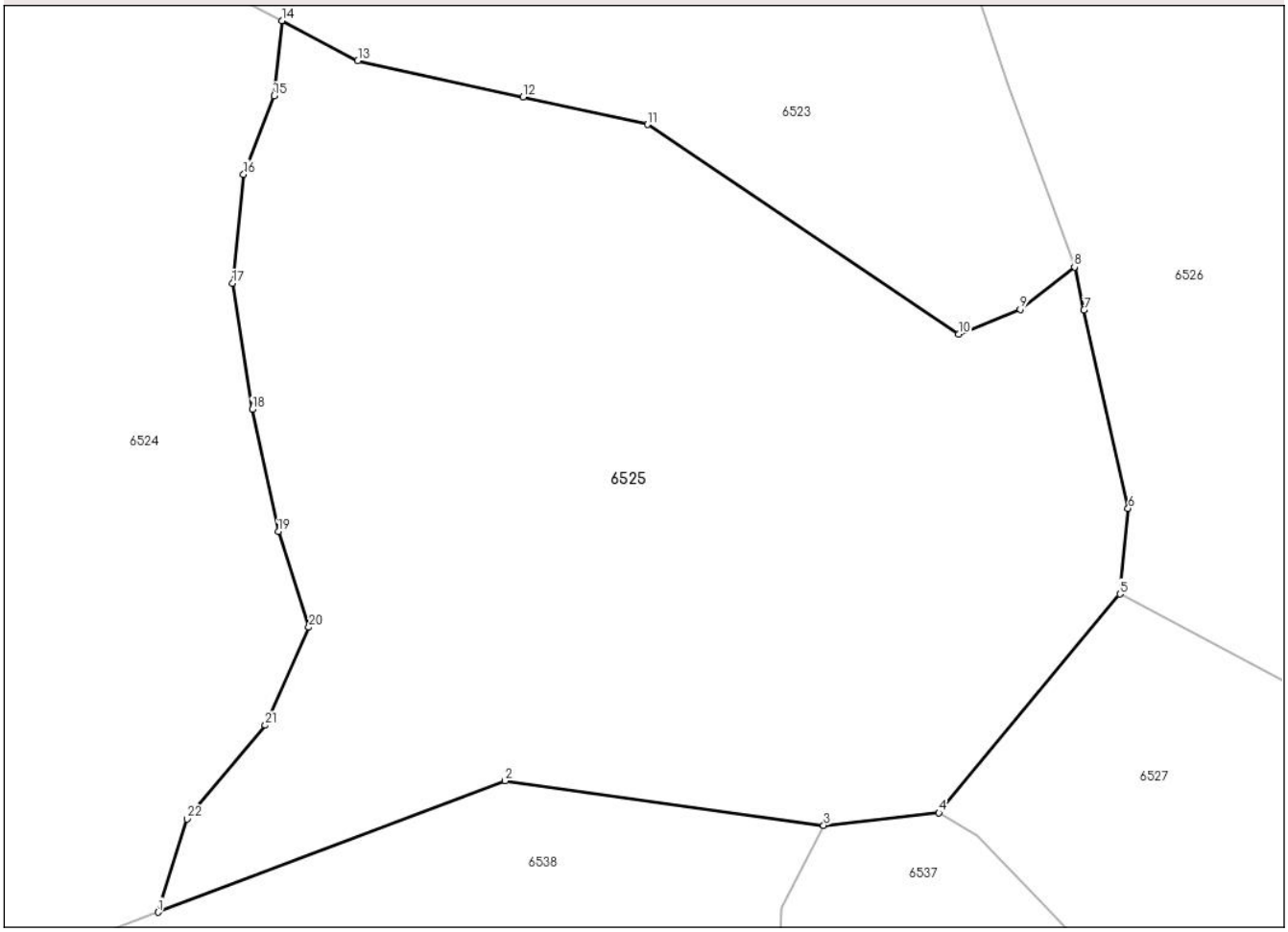

Date referitoare la teren

Crt	Categorie folosință	Intra vilan	Suprafaţa (mp)	Tarla	Parcelă	Nr. topo	Observaţii / Referinţe
1	padure	NU	4.673	UP IV	UA 312	-	

Lungime Segmente

1) Valorile lungimilor segmentelor sunt obţinute din proiecţie în plan.

Punct început	X / Y	Punct sfârşit	X / Y	Lungime segment (** (m)
1	550.342,458 678.782,052	2	550.374,962 678.794,34	34.749
3	550.404,819 678.790,186	4	550.415,616 678.791,338	10.858
5	550.432,557 678.811,825	6	550.433,339 678.819,834	8.048
7	550.429,207 678.838,403	8	550.428,313 678.842,42	4.115
9	550.423,22 678.838,476	10	550.417,463 678.836,152	6.208

Punct început	X / Y	Punct sfârşit	X / Y	Lungime segment (** (m)
2	550.374,962 678.794,34	3	550.404,819 678.790,186	30.144
4	550.415,616 678.791,338	5	550.432,557 678.811,825	26.584
6	550.433,339 678.819,834	7	550.429,207 678.838,403	19.023
8	550.428,313 678.842,42	9	550.423,22 678.838,476	6.442
10	550.417,463 678.836,152	11	550.388,31 678.855,761	35.134

Document care conține date cu caracter personal, protejat de prevederile Regulamentului (UE) nr. 679/2016 și Legii 190/2018

Punct început	X / Y	Punct sfârşit	X / Y	Lungime segment (** (m)
11	550.388,31 678.855,761	12	550.376,667 678.858,324	11.922
13	550.361,177 678.861,734	14	550.354,07 678.865,47	8.029
15	550.353,322 678.858,444	16	550.350,469 678.851,106	7.873
17	550.349,45 678.840,915	18	550.351,284 678.829,093	11.963
19	550.353,73 678.817,678	20	550.356,584 678.808,71	9.411
21	550.352,507 678.799,538	22	550.345,169 678.790,773	11.431

Punct început	X / Y	Punct sfârşit	X / Y	Lungime segment (** (m)
12	550.376,667 678.858,324	13	550.361,177 678.861,734	15.861
14	550.354,07 678.865,47	15	550.353,322 678.858,444	7.066
16	550.350,469 678.851,106	17	550.349,45 678.840,915	10.242
18	550.351,284 678.829,093	19	550.353,73 678.817,678	11.674
20	550.356,584 678.808,71	21	550.352,507 678.799,538	10.037
22	550.345,169 678.790,773	1	550.342,458 678.782,052	9.133

** Lungimile segmentelor sunt determinate în planul de proiecţie Stereo 70 şi sunt rotunjite la 1 milimetru.
*** Distanţa dintre puncte este formată din segmente cumulate ce sunt mai mici decât valoarea 1 milimetru.

Document care conține date cu caracter personal, protejat de prevederile Regulamentului (UE) nr. 679/2016 și Legii 190/2018

DATE DESPRE IMOBILUL NR. 6526

Oficiul de Cadastru şi Publicitate Imobiliară SUCEAVA
Biroul de Cadastru şi Publicitate Imobiliară Campulung Moldovenesc

A. Partea I. Descrierea imobilului

TEREN Extravilan

Adresa: Jud. Suceava

Nr. Crt	Nr cadastral Nr. topografic	Suprafaţa* (mp)	Observaţii / Referinţe
A1		20.715	Sector cadastral:2 Teren neimprejmuit;

B. Partea II. Proprietari şi acte

Inscrieri privitoare la dreptul de proprietate şi alte drepturi reale		Referinţe
/		
Act Normativ nr. 7, din 13/03/1996 emis de Parlamentul Romaniei (Lege);		
B1	Inscrierea provizorie, drept de PROPRIETATE, dobandit prin Lege, cota actuala 1/1, cota initiala 1/1	A1
	1) **COMUNA VAMA**, CIF:4326698, Proprietar neidentificat.	

C. Partea III. SARCINI .

Inscrieri privind dezmembramintele dreptului de proprietate, drepturi reale de garanţie şi sarcini	Referinţe
NU SUNT	

Anexa Nr. 1 La Partea I

Teren

Nr cadastral	Suprafaţa (mp)*	Observaţii / Referinţe
	20.715	

* Suprafaţa este determinată in planul de proiecţie Stereo 70.

DETALII LINIARE IMOBIL

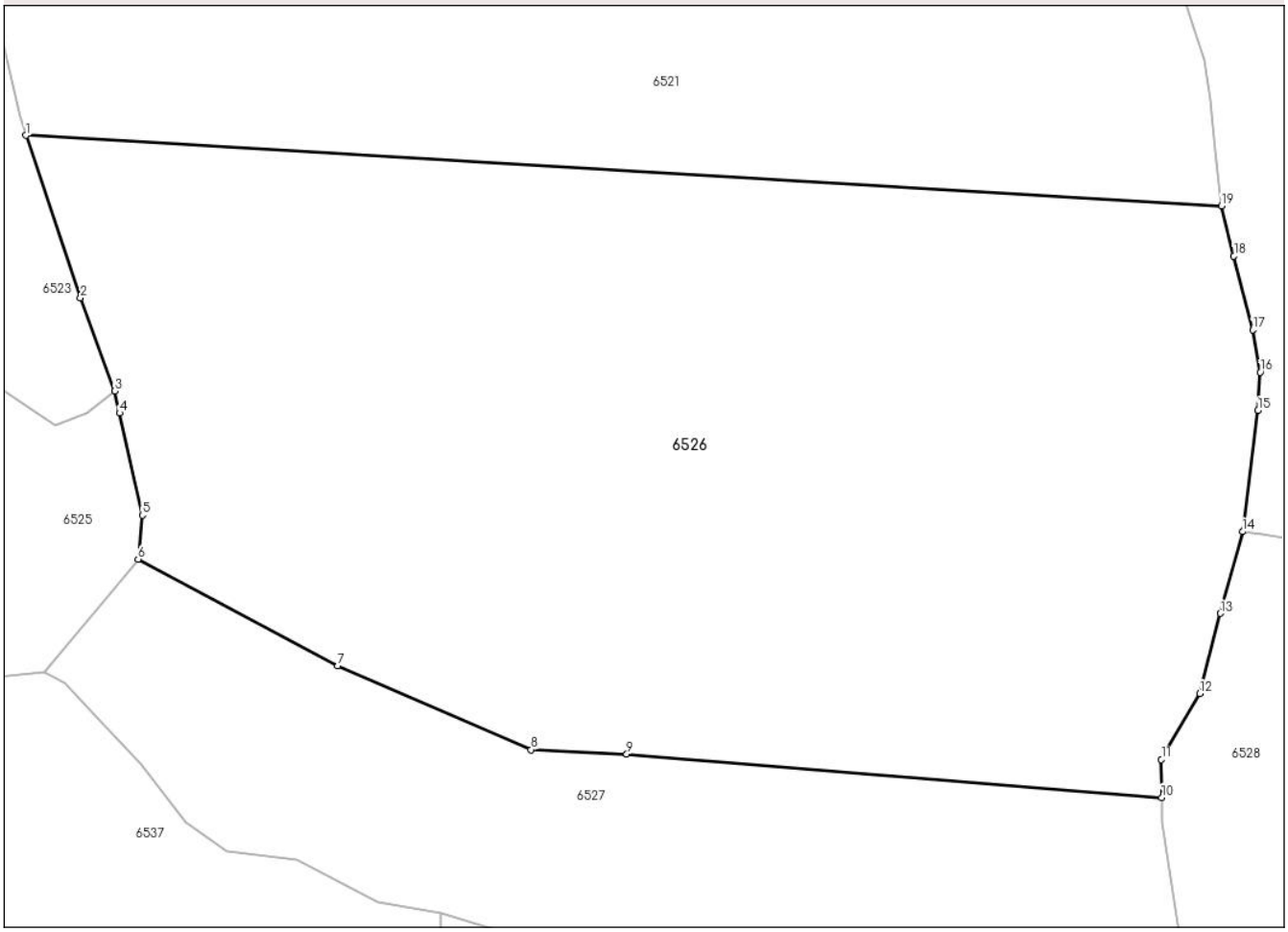

Date referitoare la teren

Crt	Categorie folosință	Intra vilan	Suprafaţa (mp)	Tarla	Parcelă	Nr. topo	Observaţii / Referinţe
1	faneata	NU	20.715	BORS	1F	-	

Lungime Segmente
1) Valorile lungimilor segmentelor sunt obţinute din proiecţie în plan.

Punct început	X / Y	Punct sfârşit	X / Y	Lungime segment (** (m)
1	550.412,162 678.888,846	2	550.422,108 678.859,314	31.161
2	550.422,108 678.859,314	3	550.428,313 678.842,42	17.997
3	550.428,313 678.842,42	4	550.429,207 678.838,403	4.115
4	550.429,207 678.838,403	5	550.433,339 678.819,834	19.023
5	550.433,339 678.819,834	6	550.432,557 678.811,825	8.048

Document care conține date cu caracter personal, protejat de prevederile Regulamentului (UE) nr. 679/2016 și Legii 190/2018

Punct început	X / Y	Punct sfârşit	X / Y	Lungime segment (** (m)
6	550.432,557 678.811,825	7	550.468,894 678.792,484	41.163
7	550.468,894 678.792,484	8	550.504,058 678.777,246	38.324
8	550.504,058 678.777,246	9	550.521,445 678.776,465	17.404
9	550.521,445 678.776,465	10	550.618,768 678.768,549	97.644
10	550.618,768 678.768,549	11	550.618,709 678.775,439	6.89
11	550.618,709 678.775,439	12	550.625,644 678.787,454	13.873
12	550.625,644 678.787,454	13	550.629,454 678.802,008	15.044
13	550.629,454 678.802,008	14	550.633,459 678.816,855	15.378
14	550.633,459 678.816,855	15	550.636,291 678.838,882	22.208
15	550.636,291 678.838,882	16	550.636,682 678.845,817	6.946
16	550.636,682 678.845,817	17	550.635,315 678.853,534	7.837
17	550.635,315 678.853,534	18	550.631,896 678.866,916	13.812
18	550.631,896 678.866,916	19	550.629,649 678.876,049	9.405
19	550.629,649 678.876,049	1	550.412,162 678.888,846	217.863

** Lungimile segmentelor sunt determinate în planul de proiecţie Stereo 70 şi sunt rotunjite la 1 milimetru.
*** Distanţa dintre puncte este formată din segmente cumulate ce sunt mai mici decât valoarea 1 milimetru.

Document care conține date cu caracter personal, protejat de prevederile Regulamentului (UE) nr. 679/2016 și Legii 190/2018

DATE DESPRE IMOBILUL NR. 6527

Oficiul de Cadastru şi Publicitate Imobiliară SUCEAVA
Biroul de Cadastru şi Publicitate Imobiliară Campulung Moldovenesc

A. Partea I. Descrierea imobilului

TEREN Extravilan

Adresa: Jud. Suceava

Nr. Crt	Nr cadastral Nr. topografic	Suprafaţa* (mp)	Observaţii / Referinţe
A1		8.135	Sector cadastral:2 Teren neimprejmuit;

B. Partea II. Proprietari şi acte

Inscrieri privitoare la dreptul de proprietate şi alte drepturi reale		Referinţe
/		
Act Normativ nr. 7, din 13/03/1996 emis de Parlamentul Romaniei (Lege);		
B1	Inscrierea provizorie, drept de PROPRIETATE, dobandit prin Lege, cota actuala 1/1, cota initiala 1/1	A1
	1) **COMUNA VAMA**, CIF:4326698, Proprietar neidentificat.	

C. Partea III. SARCINI .

Inscrieri privind dezmembramintele dreptului de proprietate, drepturi reale de garanţie şi sarcini	Referinţe
NU SUNT	

Anexa Nr. 1 La Partea I

Teren

Nr cadastral	Suprafaţa (mp)*	Observaţii / Referinţe
	8.135	

* Suprafaţa este determinată in planul de proiecţie Stereo 70.

DETALII LINIARE IMOBIL

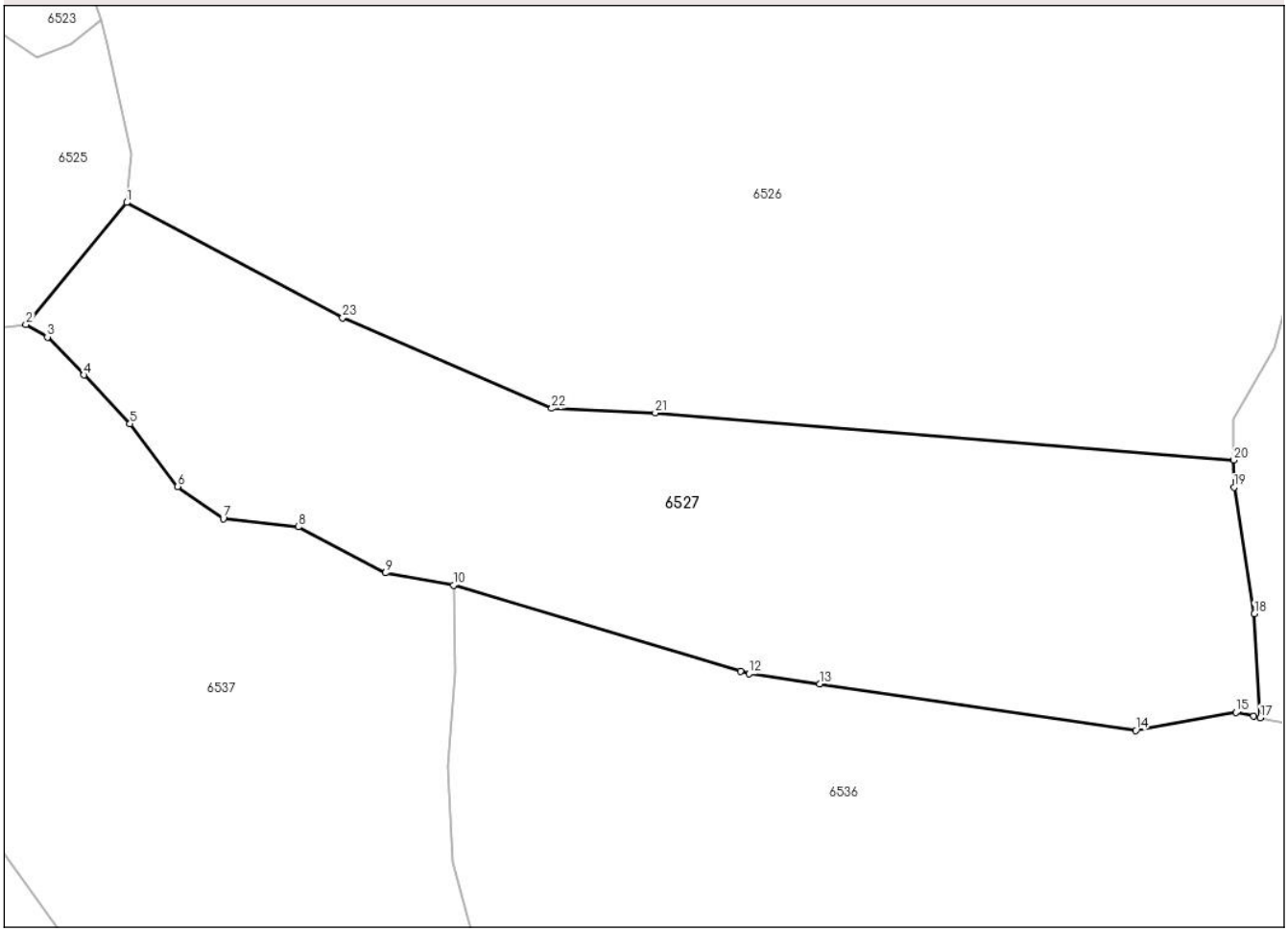

Date referitoare la teren

Crt	Categorie folosință	Intra vilan	Suprafaţa (mp)	Tarla	Parcelă	Nr. topo	Observaţii / Referinţe
1	faneata	NU	8.135	BORS	1F	-	

Lungime Segmente

1) Valorile lungimilor segmentelor sunt obţinute din proiecţie în plan.

Punct început	X / Y	Punct sfârşit	X / Y	Lungime segment (** (m)
1	550.432,557 678.811,825	2	550.415,616 678.791,338	26.584
3	550.419,245 678.789,234	4	550.425,342 678.782,835	8.838
5	550.433,126 678.774,665	6	550.441,165 678.764,128	13.253
7	550.448,804 678.758,72	8	550.461,419 678.757,349	12.689
9	550.476,123 678.749,603	10	550.487,54 678.747,538	11.602

Punct început	X / Y	Punct sfârşit	X / Y	Lungime segment (** (m)
2	550.415,616 678.791,338	3	550.419,245 678.789,234	4.195
4	550.425,342 678.782,835	5	550.433,126 678.774,665	11.285
6	550.441,165 678.764,128	7	550.448,804 678.758,72	9.36
8	550.461,419 678.757,349	9	550.476,123 678.749,603	16.62
10	550.487,54 678.747,538	11	550.535,78 678.733,106	50.353

Document care conține date cu caracter personal, protejat de prevederile Regulamentului (UE) nr. 679/2016 și Legii 190/2018

Punct început	X / Y	Punct sfârşit	X / Y	Lungime segment (** (m)
11	550.535,78 678.733,106	12	550.537,259 678.732,664	1.544
13	550.549,11 678.730,928	14	550.602,255 678.723,142	53.712
15	550.619,098 678.726,166	16	550.622,09 678.725,507	3.064
17	550.623,199 678.725,263	18	550.622,226 678.742,717	17.481
19	550.618,807 678.764,011	20	550.618,768 678.768,549	4.538
21	550.521,445 678.776,465	22	550.504,058 678.777,246	17.404
23	550.468,894 678.792,484	1	550.432,557 678.811,825	41.163

Punct început	X / Y	Punct sfârşit	X / Y	Lungime segment (** (m)
12	550.537,259 678.732,664	13	550.549,11 678.730,928	11.977
14	550.602,255 678.723,142	15	550.619,098 678.726,166	17.112
16	550.622,09 678.725,507	17	550.623,199 678.725,263	1.136
18	550.622,226 678.742,717	19	550.618,807 678.764,011	21.567
20	550.618,768 678.768,549	21	550.521,445 678.776,465	97.644
22	550.504,058 678.777,246	23	550.468,894 678.792,484	38.324

** Lungimile segmentelor sunt determinate în planul de proiecţie Stereo 70 şi sunt rotunjite la 1 milimetru.
*** Distanţa dintre puncte este formată din segmente cumulate ce sunt mai mici decât valoarea 1 milimetru.

Document care conține date cu caracter personal, protejat de prevederile Regulamentului (UE) nr. 679/2016 și Legii 190/2018

DATE DESPRE IMOBILUL NR. 6528

Oficiul de Cadastru şi Publicitate Imobiliară SUCEAVA
Biroul de Cadastru şi Publicitate Imobiliară Campulung Moldovenesc

A. Partea I. Descrierea imobilului

TEREN Extravilan

Adresa: Jud. Suceava

Nr. Crt	Nr cadastral Nr. topografic	Suprafaţa* (mp)	Observaţii / Referinţe
A1		4.129	Sector cadastral:2 Teren neimprejmuit;

B. Partea II. Proprietari şi acte

Inscrieri privitoare la dreptul de proprietate şi alte drepturi reale		Referinţe
/		
Act Normativ nr. 7, din 13/03/1996 emis de Parlamentul Romaniei (Lege);		
B1	Inscrierea provizorie, drept de PROPRIETATE, dobandit prin Lege, cota actuala 1/1, cota initiala 1/1	A1
	1) **COMUNA VAMA**, CIF:4326698, Proprietar neidentificat.	

C. Partea III. SARCINI .

Inscrieri privind dezmembramintele dreptului de proprietate, drepturi reale de garanţie şi sarcini	Referinţe
NU SUNT	

Anexa Nr. 1 La Partea I

Teren

Nr cadastral	Suprafaţa (mp)*	Observaţii / Referinţe
	4.129	

* Suprafaţa este determinată in planul de proiecţie Stereo 70.

DETALII LINIARE IMOBIL

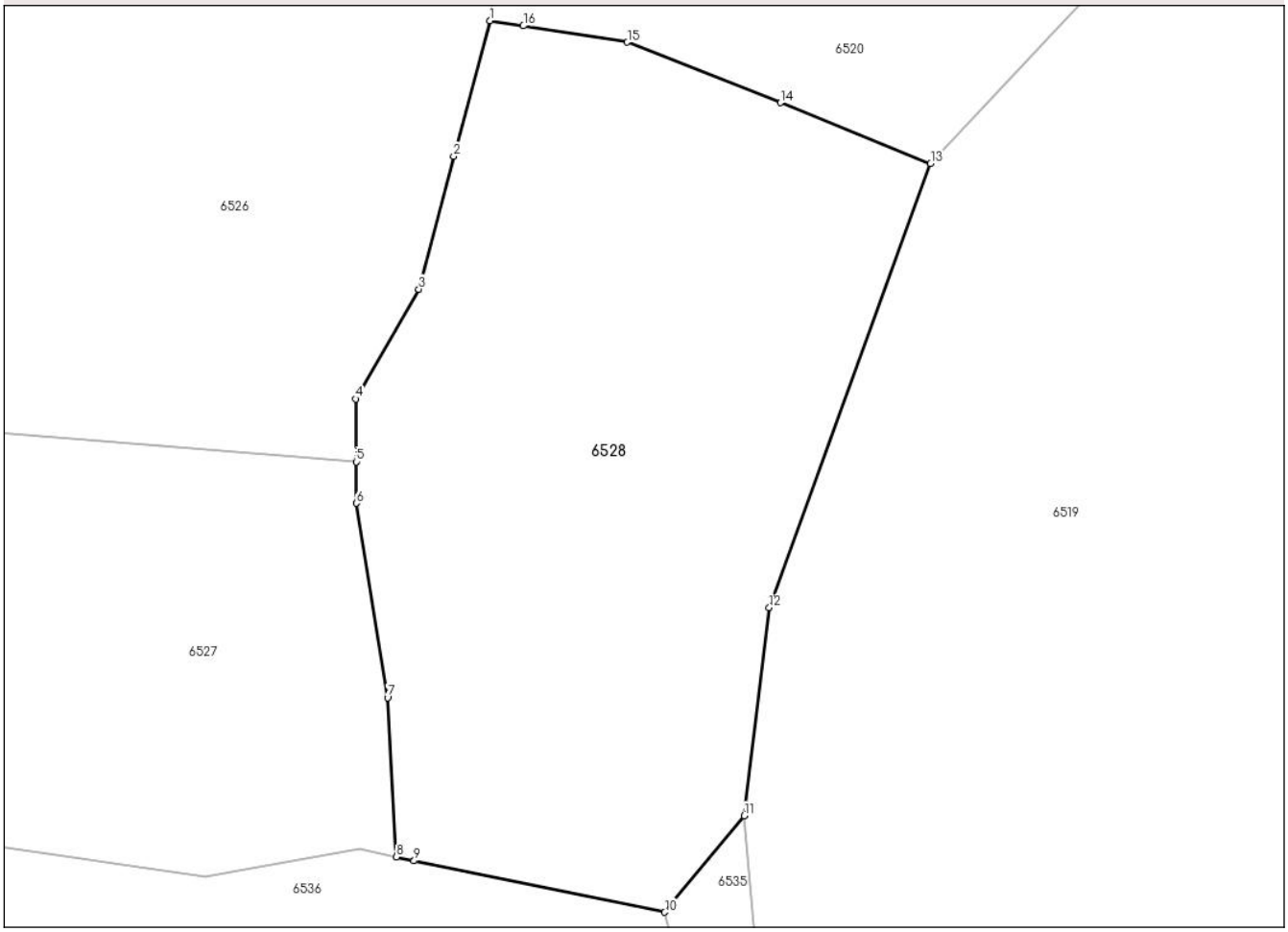

Date referitoare la teren

Crt	Categorie folosință	Intra vilan	Suprafaţa (mp)	Tarla	Parcelă	Nr. topo	Observaţii / Referinţe
1	faneata	NU	4.129	BORS	1F	-	

Lungime Segmente
1) Valorile lungimilor segmentelor sunt obţinute din proiecţie în plan.

Punct început	X / Y	Punct sfârşit	X / Y	Lungime segment (** (m)
1	550.633,459 678.816,855	2	550.629,454 678.802,008	15.378
2	550.629,454 678.802,008	3	550.625,644 678.787,454	15.044
3	550.625,644 678.787,454	4	550.618,709 678.775,439	13.873
4	550.618,709 678.775,439	5	550.618,768 678.768,549	6.89
5	550.618,768 678.768,549	6	550.618,807 678.764,011	4.538

Document care conține date cu caracter personal, protejat de prevederile Regulamentului (UE) nr. 679/2016 și Legii 190/2018

Punct început	X / Y	Punct sfârşit	X / Y	Lungime segment (** (m)
6	550.618,807 678.764,011	7	550.622,226 678.742,717	21.567
7	550.622,226 678.742,717	8	550.623,199 678.725,263	17.481
8	550.623,199 678.725,263	9	550.625,118 678.724,841	1.964
9	550.625,118 678.724,841	10	550.652,599 678.719,221	28.05
10	550.652,599 678.719,221	11	550.661,33 678.729,791	13.71
11	550.661,33 678.729,791	12	550.664,063 678.752,558	22.93
12	550.664,063 678.752,558	13	550.681,745 678.801,236	51.79
13	550.681,745 678.801,236	14	550.665,302 678.807,869	17.73
14	550.665,302 678.807,869	15	550.648,501 678.814,511	18.066
15	550.648,501 678.814,511	16	550.637,105 678.816,287	11.534
16	550.637,105 678.816,287	1	550.633,459 678.816,855	3.69

** Lungimile segmentelor sunt determinate în planul de proiecţie Stereo 70 şi sunt rotunjite la 1 milimetru.
*** Distanţa dintre puncte este formată din segmente cumulate ce sunt mai mici decât valoarea 1 milimetru.

Document care conține date cu caracter personal, protejat de prevederile Regulamentului (UE) nr. 679/2016 și Legii 190/2018

DATE DESPRE IMOBILUL NR. 6529

Oficiul de Cadastru şi Publicitate Imobiliară SUCEAVA
Biroul de Cadastru şi Publicitate Imobiliară Campulung Moldovenesc

A. Partea I. Descrierea imobilului

TEREN Extravilan

Adresa: Jud. Suceava

Nr. Crt	Nr cadastral Nr. topografic	Suprafaţa* (mp)	Observaţii / Referinţe
A1		5.273	Sector cadastral:2 Teren neimprejmuit;

B. Partea II. Proprietari şi acte

Inscrieri privitoare la dreptul de proprietate şi alte drepturi reale		Referinţe
/		
Act Normativ nr. 7, din 13/03/1996 emis de Parlamentul Romaniei (Lege);		
B1	Inscrierea provizorie, drept de PROPRIETATE, dobandit prin Lege, cota actuala 1/1, cota initiala 1/1	A1
	1) **COMUNA VAMA**, CIF:4326698	

C. Partea III. SARCINI .

Inscrieri privind dezmembramintele dreptului de proprietate, drepturi reale de garanţie şi sarcini	Referinţe
NU SUNT	

Document care conține date cu caracter personal, protejat de prevederile Regulamentului (UE) nr. 679/2016 și Legii 190/2018

Anexa Nr. 1 La Partea I

Teren

Nr cadastral	Suprafaţa (mp)*	Observaţii / Referinţe
	5.273	

* Suprafaţa este determinată in planul de proiecţie Stereo 70.

DETALII LINIARE IMOBIL

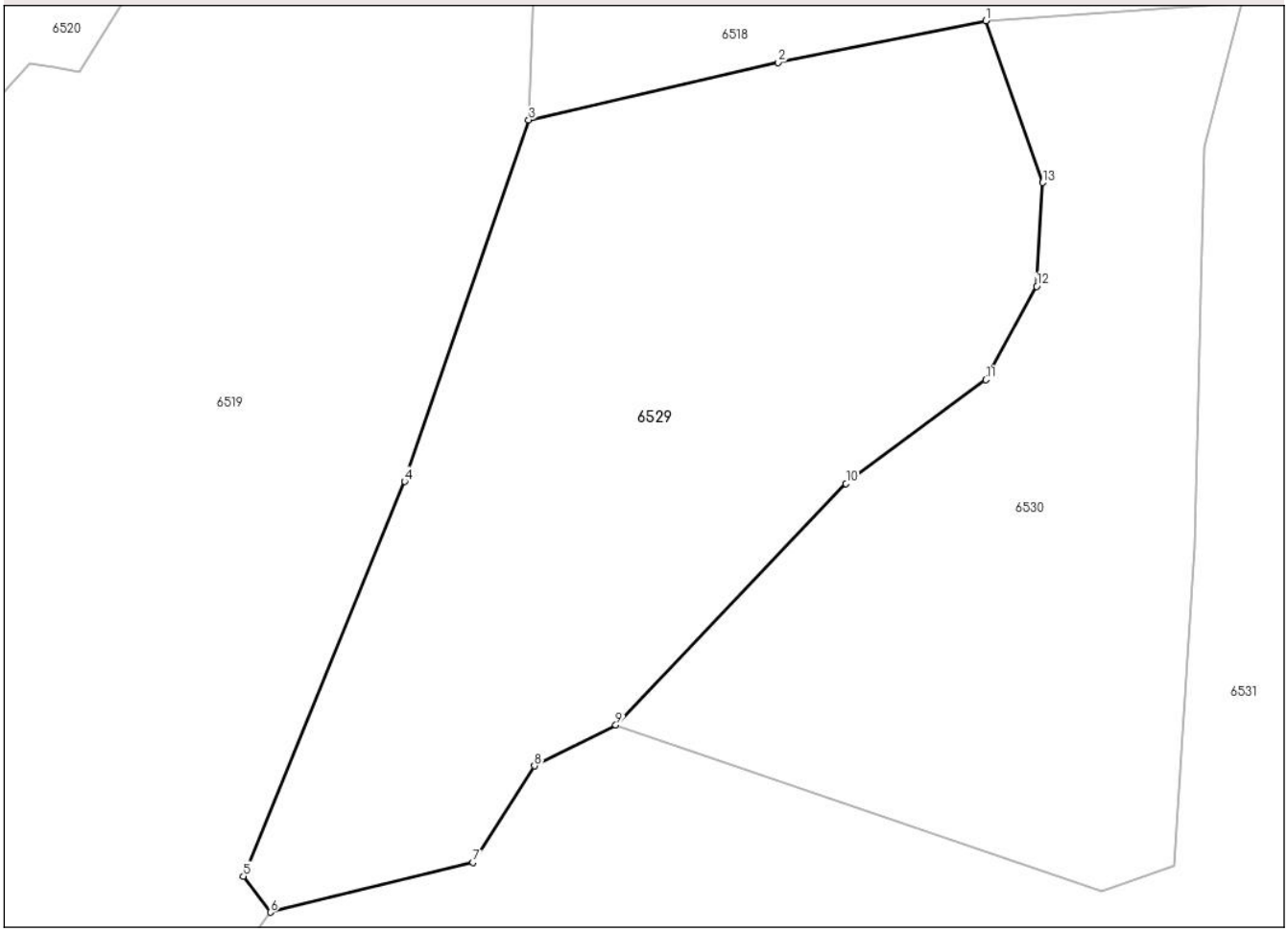

Date referitoare la teren

Crt	Categorie folosință	Intra vilan	Suprafaţa (mp)	Tarla	Parcelă	Nr. topo	Observaţii / Referinţe
1	faneata	NU	5.273	BORS	1F	-	

Lungime Segmente
1) Valorile lungimilor segmentelor sunt obţinute din proiecţie în plan.

Punct început	X / Y	Punct sfârşit	X / Y	Lungime segment (** (m)
1	550.830,899 678.840,24	2	550.805,323 678.835,11	26.085
2	550.805,323 678.835,11	3	550.774,634 678.828,032	31.495
3	550.774,634 678.828,032	4	550.759,371 678.783,603	46.977
4	550.759,371 678.783,603	5	550.739,508 678.735,069	52.442
5	550.739,508 678.735,069	6	550.742,874 678.730,648	5.557

Document care conține date cu caracter personal, protejat de prevederile Regulamentului (UE) nr. 679/2016 și Legii 190/2018

Punct început	X / Y	Punct sfârşit	X / Y	Lungime segment (** (m)
6	550.742,874 678.730,648	7	550.767,779 678.736,761	25.644
7	550.767,779 678.736,761	8	550.775,356 678.748,627	14.079
8	550.775,356 678.748,627	9	550.785,363 678.753,64	11.192
9	550.785,363 678.753,64	10	550.813,693 678.783,351	41.053
10	550.813,693 678.783,351	11	550.830,884 678.796,115	21.411
11	550.830,884 678.796,115	12	550.837,136 678.807,576	13.055
12	550.837,136 678.807,576	13	550.837,917 678.820,339	12.787
13	550.837,917 678.820,339	1	550.830,899 678.840,24	21.102

** Lungimile segmentelor sunt determinate în planul de proiecţie Stereo 70 şi sunt rotunjite la 1 milimetru.
*** Distanţa dintre puncte este formată din segmente cumulate ce sunt mai mici decât valoarea 1 milimetru.

Document care conține date cu caracter personal, protejat de prevederile Regulamentului (UE) nr. 679/2016 și Legii 190/2018

DATE DESPRE IMOBILUL NR. 6530

Oficiul de Cadastru şi Publicitate Imobiliară SUCEAVA
Biroul de Cadastru şi Publicitate Imobiliară Campulung Moldovenesc

A. Partea I. Descrierea imobilului

TEREN Extravilan

Adresa: Jud. Suceava

Nr. Crt	Nr cadastral Nr. topografic	Suprafaţa* (mp)	Observaţii / Referinţe
A1		3.959	Sector cadastral:2 Teren neimprejmuit;

B. Partea II. Proprietari şi acte

Inscrieri privitoare la dreptul de proprietate şi alte drepturi reale		Referinţe
/		
Act Normativ nr. 7, din 13/03/1996 emis de Parlamentul Romaniei (Lege);		
B1	Inscrierea provizorie, drept de PROPRIETATE, dobandit prin Lege, cota actuala 1/1, cota initiala 1/1	A1
	1) **COMUNA VAMA**, CIF:4326698, Proprietar neidentificat.	

C. Partea III. SARCINI .

Inscrieri privind dezmembramintele dreptului de proprietate, drepturi reale de garanţie şi sarcini	Referinţe
NU SUNT	

Document care conține date cu caracter personal, protejat de prevederile Regulamentului (UE) nr. 679/2016 și Legii 190/2018

Anexa Nr. 1 La Partea I

Teren

Nr cadastral	Suprafaţa (mp)*	Observaţii / Referinţe
	3.959	

* Suprafaţa este determinată in planul de proiecţie Stereo 70.

DETALII LINIARE IMOBIL

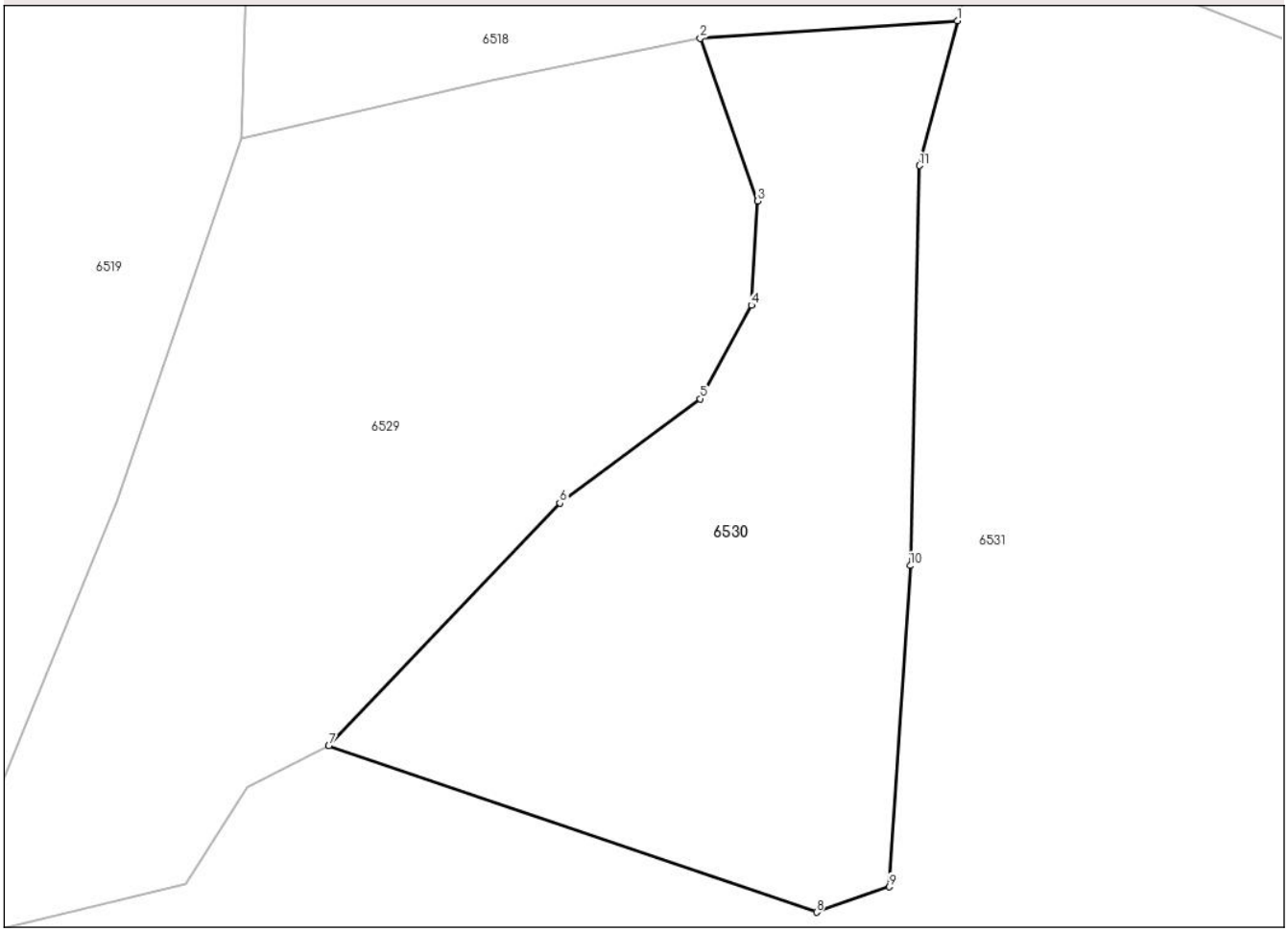

Date referitoare la teren

Crt	Categorie folosință	Intra vilan	Suprafaţa (mp)	Tarla	Parcelă	Nr. topo	Observaţii / Referinţe
1	faneata	NU	3.959	BORS	1F	-	

Lungime Segmente
1) Valorile lungimilor segmentelor sunt obţinute din proiecţie în plan.

Punct început	X / Y	Punct sfârşit	X / Y	Lungime segment (** (m)
1	550.862,392 678.842,389	2	550.830,899 678.840,24	31.567
2	550.830,899 678.840,24	3	550.837,917 678.820,339	21.102
3	550.837,917 678.820,339	4	550.837,136 678.807,576	12.787
4	550.837,136 678.807,576	5	550.830,884 678.796,115	13.055
5	550.830,884 678.796,115	6	550.813,693 678.783,351	21.411

Document care conține date cu caracter personal, protejat de prevederile Regulamentului (UE) nr. 679/2016 și Legii 190/2018

Punct început	X / Y	Punct sfârşit	X / Y	Lungime segment (** (m)
6	550.813,693 678.783,351	7	550.785,363 678.753,64	41.053
7	550.785,363 678.753,64	8	550.845,149 678.733,293	63.154
8	550.845,149 678.733,293	9	550.854,065 678.736,381	9.436
9	550.854,065 678.736,381	10	550.856,618 678.775,699	39.401
10	550.856,618 678.775,699	11	550.857,751 678.824,648	48.962
11	550.857,751 678.824,648	1	550.862,392 678.842,389	18.338

** Lungimile segmentelor sunt determinate în planul de proiecţie Stereo 70 şi sunt rotunjite la 1 milimetru.
*** Distanţa dintre puncte este formată din segmente cumulate ce sunt mai mici decât valoarea 1 milimetru.

Document care conține date cu caracter personal, protejat de prevederile Regulamentului (UE) nr. 679/2016 și Legii 190/2018

DATE DESPRE IMOBILUL NR. 6531

Oficiul de Cadastru şi Publicitate Imobiliară SUCEAVA
Biroul de Cadastru şi Publicitate Imobiliară Campulung Moldovenesc

A. Partea I. Descrierea imobilului

TEREN Extravilan

Adresa: Jud. Suceava

Nr. Crt	Nr cadastral Nr. topografic	Suprafaţa* (mp)	Observaţii / Referinţe
A1	31682	25.714	Sector cadastral:2 Teren neimprejmuit;

B. Partea II. Proprietari şi acte

Inscrieri privitoare la dreptul de proprietate şi alte drepturi reale		Referinţe
8467 / 04/06/2015		
Hotarare Judecatoreasca nr. 256, din 10/10/2014 emis de Judecatoria Campulung Moldovenesc;		
B1	se noteaza ca din parte a imobilului cu nr.top.3744/2 din CF 928 Vama se formeaza imobilul cu nr.cad. 31682 ;	A1
2682 / 19/02/2024		
Hotarare Judecatoreasca nr. 1155, din 15/11/2023 emis de JUDECATORIA CAMPULUNG MOLDOVENESC;		
B4	Intabulare, drept de PROPRIETATE, in indiviziune, dobandit prin Hotarare Judecatoreasca, cota actuala 1/1, cota initiala 1/1	A1
	1) **STATE MARIA** 2) **BADALE CRISANDA**	

C. Partea III. SARCINI .

Inscrieri privind dezmembramintele dreptului de proprietate, drepturi reale de garanţie şi sarcini	Referinţe
NU SUNT	

Anexa Nr. 1 La Partea I

Teren

Nr cadastral	Suprafaţa (mp)*	Observaţii / Referinţe
31682	25.714	

* Suprafaţa este determinată in planul de proiecţie Stereo 70.

DETALII LINIARE IMOBIL

Date referitoare la teren

Crt	Categorie folosință	Intra vilan	Suprafaţa (mp)	Tarla	Parcelă	Nr. topo	Observaţii / Referinţe
1	faneata	NU	25.714	-	1F	-	Imobil imprejmuit partial cu gard; Aut. RO-SV-F-0055 in loc de RO-SF-F-0055 cum apare in CP

Lungime Segmente

1) Valorile lungimilor segmentelor sunt obţinute din proiecţie în plan.

Punct început	X / Y	Punct sfârşit	X / Y	Lungime segment (** (m)
1	550.865,28 678.853,428	2	550.862,392 678.842,389	11.41
3	550.857,751 678.824,648	4	550.856,618 678.775,699	48.962
5	550.854,065 678.736,381	6	550.845,149 678.733,293	9.436
7	550.785,363 678.753,64	8	550.775,356 678.748,627	11.192
9	550.767,779 678.736,761	10	550.742,874 678.730,648	25.644

Punct început	X / Y	Punct sfârşit	X / Y	Lungime segment (** (m)
2	550.862,392 678.842,389	3	550.857,751 678.824,648	18.338
4	550.856,618 678.775,699	5	550.854,065 678.736,381	39.401
6	550.845,149 678.733,293	7	550.785,363 678.753,64	63.154
8	550.775,356 678.748,627	9	550.767,779 678.736,761	14.079
10	550.742,874 678.730,648	11	550.706,876 678.680,443	61.777

Document care conține date cu caracter personal, protejat de prevederile Regulamentului (UE) nr. 679/2016 și Legii 190/2018

Punct început	X / Y	Punct sfârşit	X / Y	Lungime segment (** (m)
11	550.706,876 678.680,443	12	550.730,048 678.677,391	23.372
13	550.748,038 678.671,755	14	550.756,551 678.669,265	8.87
15	550.791,336 678.659,09	16	550.841,859 678.641,422	53.523
17	550.848,179 678.639,802	18	550.861,684 678.636,177	13.983
19	550.889,446 678.628,127	20	550.905,09 678.620,917	17.226
21	550.931,717 678.618,739	22	550.912,67 678.645,493	32.842
23	550.909,942 678.658,655	24	550.911,102 678.679,8	21.177
25	550.914,408 678.715,04	26	550.938,632 678.760,501	51.512
27	550.947,564 678.787,458	28	550.947,948 678.798,239	10.788
29	550.937,828 678.822,206	30	550.927,843 678.829,026	12.092
31	550.907,884 678.837,91	32	550.892,279 678.844,085	16.782

Punct început	X / Y	Punct sfârşit	X / Y	Lungime segment (** (m)
12	550.730,048 678.677,391	13	550.748,038 678.671,755	18.852
14	550.756,551 678.669,265	15	550.791,336 678.659,09	36.243
16	550.841,859 678.641,422	17	550.848,179 678.639,802	6.524
18	550.861,684 678.636,177	19	550.889,446 678.628,127	28.906
20	550.905,09 678.620,917	21	550.931,717 678.618,739	26.716
22	550.912,67 678.645,493	23	550.909,942 678.658,655	13.442
24	550.911,102 678.679,8	25	550.914,408 678.715,04	35.395
26	550.938,632 678.760,501	27	550.947,564 678.787,458	28.398
28	550.947,948 678.798,239	29	550.937,828 678.822,206	26.016
30	550.927,843 678.829,026	31	550.907,884 678.837,91	21.847
32	550.892,279 678.844,085	1	550.865,28 678.853,428	28.57

** Lungimile segmentelor sunt determinate în planul de proiecţie Stereo 70 şi sunt rotunjite la 1 milimetru.
*** Distanţa dintre puncte este formată din segmente cumulate ce sunt mai mici decât valoarea 1 milimetru.

Document care conține date cu caracter personal, protejat de prevederile Regulamentului (UE) nr. 679/2016 și Legii 190/2018

DATE DESPRE IMOBILUL NR. 6532

Oficiul de Cadastru şi Publicitate Imobiliară SUCEAVA
Biroul de Cadastru şi Publicitate Imobiliară Campulung Moldovenesc

A. Partea I. Descrierea imobilului

TEREN Extravilan

Adresa: Jud. Suceava

Nr. Crt	Nr cadastral Nr. topografic	Suprafaţa* (mp)	Observaţii / Referinţe
A1	36410	11.225	Sector cadastral:2 Teren neimprejmuit; imprejmuit partial cu gard

B. Partea II. Proprietari şi acte

Inscrieri privitoare la dreptul de proprietate şi alte drepturi reale		Referinţe
12742 / 24/08/2021		
Act Notarial nr. 1711, din 11/06/2021 emis de B.I.N. Şcraba Luminiţa Doru Paul (inscris sub semnatura privata nr 311 din 24-08-2021, emis de Niga Gabriel;act administrativ nr 7224 din 11-06-2021, emis de Primaria comunei Vama);		
B1	se noteaza ca din parte a imobilului cu nr.top.3744/5 din CF 928 a localitatii Vama , se formeaza imobilul cu nr.cad.36410 .	A1
/		
Act Notarial nr. 1711, din 11/06/2021 emis de B.I.N. Şcraba Luminiţa Doru Paul (inscris sub semnatura privata nr 311 din 24-08-2021, emis de Niga Gabriel;act administrativ nr 7224 din 11-06-2021, emis de Primaria comunei Vama);		
B2	se noteaza transmiterea posesiei cu nr. cad 36410	A1
	1) **NIGA CRISTIAN-CONSTANTIN**	
Act Normativ nr. 7, din 13/03/1996 emis de PARLAMENTUL ROMANIEI (Lege);		
B3	Intabulare, drept de PROPRIETATE, dobandit prin Lege, cota actuala 1/1, cota initiala 1/1	A1
	1) **NEIDENTIFICAT NEIDENTIFICAT**, Lipsa C.N.P.	

C. Partea III. SARCINI .

Inscrieri privind dezmembramintele dreptului de proprietate, drepturi reale de garanţie şi sarcini	Referinţe
NU SUNT	

Anexa Nr. 1 La Partea I

Teren

Nr cadastral	Suprafaţa (mp)*	Observaţii / Referinţe
36410	11.225	imprejmuit partial cu gard

* Suprafaţa este determinată in planul de proiecţie Stereo 70.

DETALII LINIARE IMOBIL

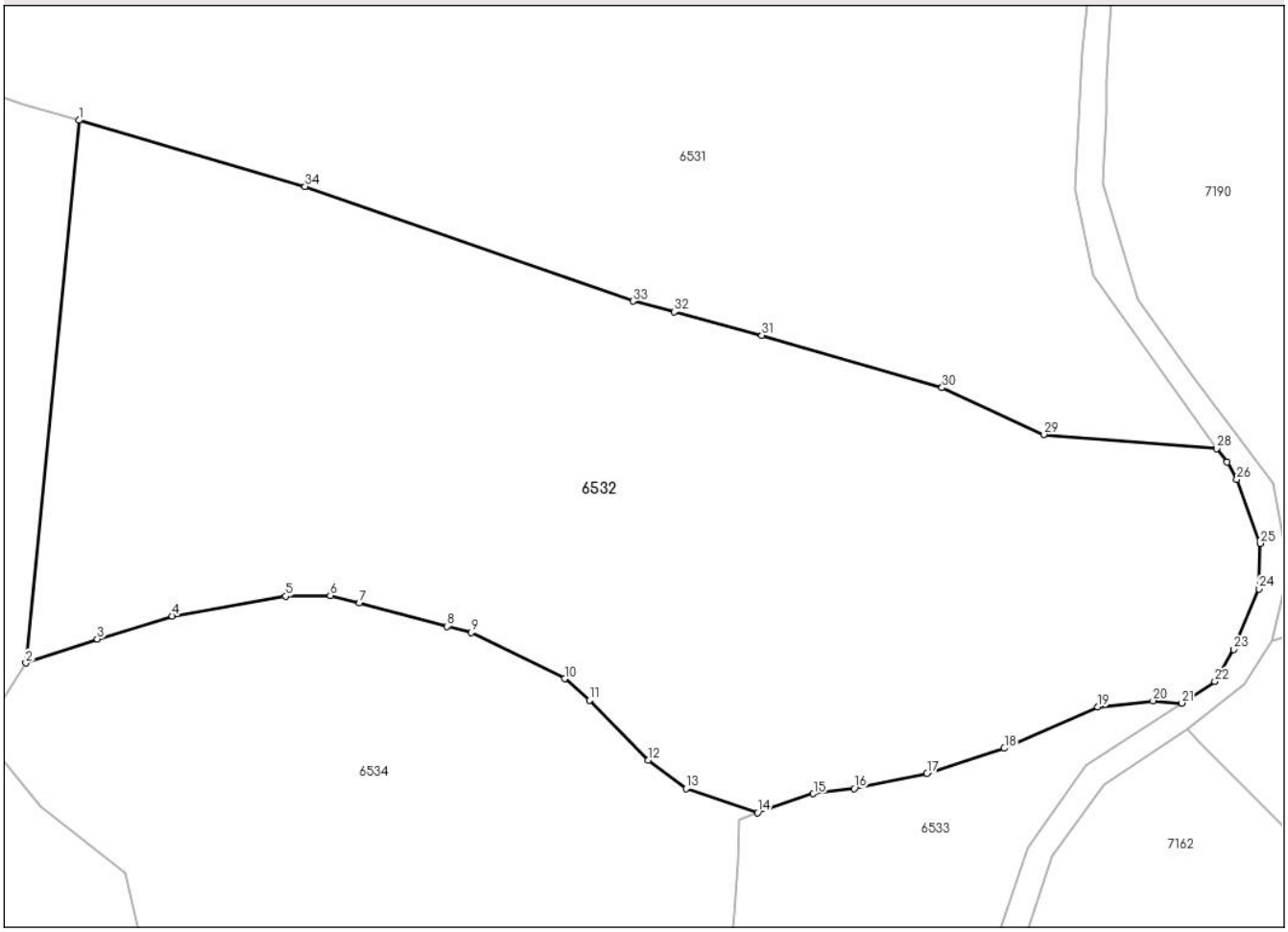

Date referitoare la teren

Crt	Categorie folosinţă	Intra vilan	Suprafaţa (mp)	Tarla	Parcelă	Nr. topo	Observaţii / Referinţe
1	pasune	NU	11.225	1	1P	-	

Lungime Segmente

1) Valorile lungimilor segmentelor sunt obţinute din proiecţie în plan.

Punct început	X / Y	Punct sfârşit	X / Y	Lungime segment (** (m)
1	550.756,551 678.669,265	2	550.748,344 678.585,78	83.887
3	550.759,34 678.589,447	4	550.770,894 678.592,979	12.082
5	550.788,35 678.596,045	6	550.795,231 678.596,157	6.882
7	550.799,724 678.595,007	8	550.813,245 678.591,411	13.991
9	550.816,887 678.590,442	10	550.831,301 678.583,357	16.061

Punct început	X / Y	Punct sfârşit	X / Y	Lungime segment (** (m)
2	550.748,344 678.585,78	3	550.759,34 678.589,447	11.591
4	550.770,894 678.592,979	5	550.788,35 678.596,045	17.723
6	550.795,231 678.596,157	7	550.799,724 678.595,007	4.638
8	550.813,245 678.591,411	9	550.816,887 678.590,442	3.769
10	550.831,301 678.583,357	11	550.835,158 678.580,026	5.096

Document care conține date cu caracter personal, protejat de prevederile Regulamentului (UE) nr. 679/2016 și Legii 190/2018

Punct început	X / Y	Punct sfârşit	X / Y	Lungime segment (** (m)
11	550.835,158 678.580,026	12	550.844,228 678.570,853	12.9
13	550.850,009 678.566,447	14	550.861,024 678.562,743	11.621
15	550.869,61 678.565,661	16	550.875,898 678.566,476	6.341
17	550.887,12 678.568,772	18	550.899,015 678.572,647	12.51
19	550.913,444 678.578,989	20	550.921,927 678.579,981	8.541
21	550.926,342 678.579,606	22	550.931,461 678.582,942	6.11
23	550.934,315 678.587,879	24	550.938,232 678.597,162	10.076
25	550.938,441 678.604,167	26	550.934,821 678.613,99	10.469
27	550.933,292 678.616,685	28	550.931,717 678.618,739	2.588
29	550.905,09 678.620,917	30	550.889,446 678.628,127	17.226
31	550.861,684 678.636,177	32	550.848,179 678.639,802	13.983
33	550.841,859 678.641,422	34	550.791,336 678.659,09	53.523

Punct început	X / Y	Punct sfârşit	X / Y	Lungime segment (** (m)
12	550.844,228 678.570,853	13	550.850,009 678.566,447	7.269
14	550.861,024 678.562,743	15	550.869,61 678.565,661	9.068
16	550.875,898 678.566,476	17	550.887,12 678.568,772	11.454
18	550.899,015 678.572,647	19	550.913,444 678.578,989	15.761
20	550.921,927 678.579,981	21	550.926,342 678.579,606	4.431
22	550.931,461 678.582,942	23	550.934,315 678.587,879	5.703
24	550.938,232 678.597,162	25	550.938,441 678.604,167	7.008
26	550.934,821 678.613,99	27	550.933,292 678.616,685	3.099
28	550.931,717 678.618,739	29	550.905,09 678.620,917	26.716
30	550.889,446 678.628,127	31	550.861,684 678.636,177	28.906
32	550.848,179 678.639,802	33	550.841,859 678.641,422	6.524
34	550.791,336 678.659,09	1	550.756,551 678.669,265	36.243

**** Lungimile segmentelor sunt determinate în planul de proiecţie Stereo 70 şi sunt rotunjite la 1 milimetru.**
***** Distanţa dintre puncte este formată din segmente cumulate ce sunt mai mici decât valoarea 1 milimetru.**

Document care conține date cu caracter personal, protejat de prevederile Regulamentului (UE) nr. 679/2016 și Legii 190/2018

DATE DESPRE IMOBILUL NR. 6533

Oficiul de Cadastru şi Publicitate Imobiliară SUCEAVA
Biroul de Cadastru şi Publicitate Imobiliară Campulung Moldovenesc

A. Partea I. Descrierea imobilului

TEREN Extravilan

Adresa: Jud. Suceava

Nr. Crt	Nr cadastral Nr. topografic	Suprafaţa* (mp)	Observaţii / Referinţe
A1		2.053	Sector cadastral:2 Teren neimprejmuit;

B. Partea II. Proprietari şi acte

Inscrieri privitoare la dreptul de proprietate şi alte drepturi reale		Referinţe
/		
Act Normativ nr. 7, din 13/03/1996 emis de Parlamentul Romaniei (Lege);		
B1	Inscrierea provizorie, drept de PROPRIETATE, dobandit prin Lege, cota actuala 1/1, cota initiala 1/1	A1
	1) **COMUNA VAMA**, CIF:4326698, Proprietar neidentificat.	

C. Partea III. SARCINI .

Inscrieri privind dezmembramintele dreptului de proprietate, drepturi reale de garanţie şi sarcini	Referinţe
NU SUNT	

Document care conține date cu caracter personal, protejat de prevederile Regulamentului (UE) nr. 679/2016 și Legii 190/2018

Anexa Nr. 1 La Partea I

Teren

Nr cadastral	Suprafaţa (mp)*	Observaţii / Referinţe
	2.053	

* Suprafaţa este determinată in planul de proiecţie Stereo 70.

DETALII LINIARE IMOBIL

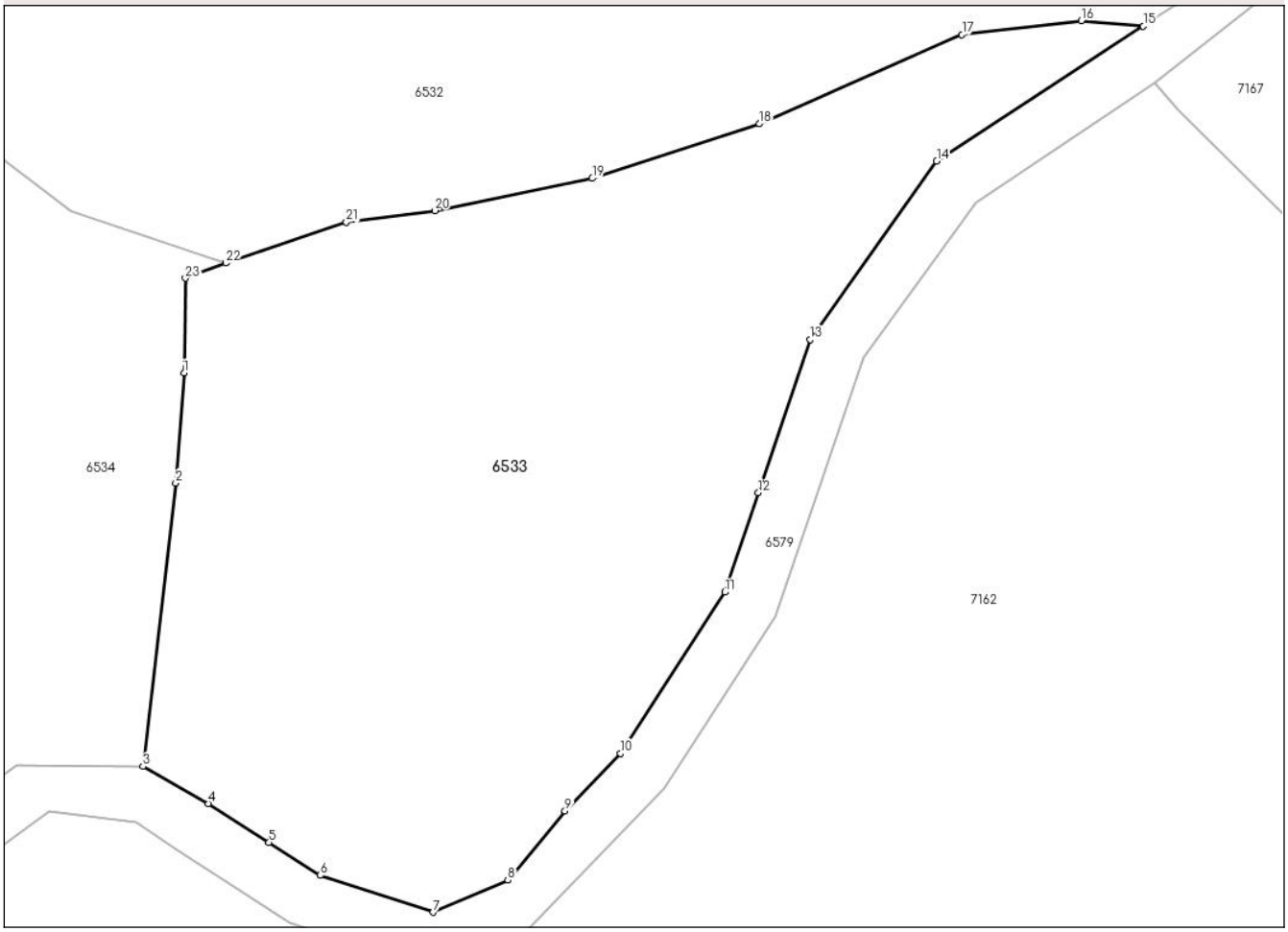

Date referitoare la teren

Crt	Categorie folosință	Intra vilan	Suprafaţa (mp)	Tarla	Parcelă	Nr. topo	Observaţii / Referinţe
1	faneata	NU	2.053	BORS	1F	-	

Lungime Segmente

1) Valorile lungimilor segmentelor sunt obţinute din proiecţie în plan.

Punct început	X / Y	Punct sfârşit	X / Y	Lungime segment (** (m)
1	550.858,047 678.554,929	2	550.857,461 678.547,115	7.836
3	550.855,127 678.526,953	4	550.859,783 678.524,299	5.359
5	550.864,102 678.521,536	6	550.867,755 678.519,2	4.336
7	550.875,781 678.516,58	8	550.881,118 678.518,848	5.799
9	550.885,17 678.523,796	10	550.889,123 678.527,873	5.679

Punct început	X / Y	Punct sfârşit	X / Y	Lungime segment (** (m)
2	550.857,461 678.547,115	3	550.855,127 678.526,953	20.297
4	550.859,783 678.524,299	5	550.864,102 678.521,536	5.127
6	550.867,755 678.519,2	7	550.875,781 678.516,58	8.443
8	550.881,118 678.518,848	9	550.885,17 678.523,796	6.395
10	550.889,123 678.527,873	11	550.896,548 678.539,343	13.663

Document care conține date cu caracter personal, protejat de prevederile Regulamentului (UE) nr. 679/2016 și Legii 190/2018

Punct început	X / Y	Punct sfârşit	X / Y	Lungime segment (** (m)
11	550.896,548 678.539,343	12	550.898,949 678.546,414	7.468
13	550.902,646 678.557,301	14	550.911,639 678.570,001	15.562
15	550.926,342 678.579,606	16	550.921,927 678.579,981	4.431
17	550.913,444 678.578,989	18	550.899,015 678.572,647	15.761
19	550.887,12 678.568,772	20	550.875,898 678.566,476	11.454
21	550.869,61 678.565,661	22	550.861,024 678.562,743	9.068
23	550.858,145 678.561,669	1	550.858,047 678.554,929	6.741

Punct început	X / Y	Punct sfârşit	X / Y	Lungime segment (** (m)
12	550.898,949 678.546,414	13	550.902,646 678.557,301	11.497
14	550.911,639 678.570,001	15	550.926,342 678.579,606	17.562
16	550.921,927 678.579,981	17	550.913,444 678.578,989	8.541
18	550.899,015 678.572,647	19	550.887,12 678.568,772	12.51
20	550.875,898 678.566,476	21	550.869,61 678.565,661	6.341
22	550.861,024 678.562,743	23	550.858,145 678.561,669	3.073

** Lungimile segmentelor sunt determinate în planul de proiecţie Stereo 70 şi sunt rotunjite la 1 milimetru.
*** Distanţa dintre puncte este formată din segmente cumulate ce sunt mai mici decât valoarea 1 milimetru.

Document care conține date cu caracter personal, protejat de prevederile Regulamentului (UE) nr. 679/2016 și Legii 190/2018

DATE DESPRE IMOBILUL NR. 6534

Oficiul de Cadastru şi Publicitate Imobiliară SUCEAVA
Biroul de Cadastru şi Publicitate Imobiliară Campulung Moldovenesc

A. Partea I. Descrierea imobilului

TEREN Extravilan

Adresa: Jud. Suceava

Nr. Crt	Nr cadastral Nr. topografic	Suprafaţa* (mp)	Observaţii / Referinţe
A1		7.825	Sector cadastral:2 Teren neimprejmuit;

B. Partea II. Proprietari şi acte

Inscrieri privitoare la dreptul de proprietate şi alte drepturi reale		Referinţe
/		
Act Normativ nr. 7, din 13/03/1996 emis de Parlamentul Romaniei (Lege);		
B1	Inscrierea provizorie, drept de PROPRIETATE, dobandit prin Lege, cota actuala 1/1, cota initiala 1/1	A1
	1) **COMUNA VAMA**, CIF:4326698, Proprietar neidentificat.	

C. Partea III. SARCINI .

Inscrieri privind dezmembramintele dreptului de proprietate, drepturi reale de garanţie şi sarcini	Referinţe
NU SUNT	

Anexa Nr. 1 La Partea I

Teren

Nr cadastral	Suprafaţa (mp)*	Observaţii / Referinţe
	7.825	

* Suprafaţa este determinată in planul de proiecţie Stereo 70.

DETALII LINIARE IMOBIL

Date referitoare la teren

Crt	Categorie folosință	Intra vilan	Suprafaţa (mp)	Tarla	Parcelă	Nr. topo	Observaţii / Referinţe
1	faneata	NU	7.825	BORS	1F	-	

Lungime Segmente
1) Valorile lungimilor segmentelor sunt obţinute din proiecţie în plan.

Punct început	X / Y	Punct sfârşit	X / Y	Lungime segment (** (m)
1	550.748,344 678.585,78	2	550.744,349 678.579,251	7.654
3	550.744,935 678.570,753	4	550.750,698 678.563,622	9.168
5	550.763,592 678.553,464	6	550.767,108 678.538,226	15.638
7	550.776,485 678.523,769	8	550.788,207 678.510,094	18.011
9	550.797,584 678.479,618	10	550.803,054 678.466,725	14.006

Punct început	X / Y	Punct sfârşit	X / Y	Lungime segment (** (m)
2	550.744,349 678.579,251	3	550.744,935 678.570,753	8.518
4	550.750,698 678.563,622	5	550.763,592 678.553,464	16.415
6	550.767,108 678.538,226	7	550.776,485 678.523,769	17.231
8	550.788,207 678.510,094	9	550.797,584 678.479,618	31.886
10	550.803,054 678.466,725	11	550.809,084 678.462,293	7.484

Document care conține date cu caracter personal, protejat de prevederile Regulamentului (UE) nr. 679/2016 și Legii 190/2018

Punct început	X / Y	Punct sfârşit	X / Y	Lungime segment (** (m)
11	550.809,084 678.462,293	12	550.808,484 678.473,702	11.425
13	550.809,088 678.475,707	14	550.812,573 678.487,278	12.084
15	550.819,075 678.496,568	16	550.822,958 678.502,114	6.77
17	550.827,441 678.507,172	18	550.830,728 678.510,88	4.955
19	550.835,648 678.517,155	20	550.837,767 678.519,814	3.4
21	550.839,975 678.522,584	22	550.846,13 678.527,024	7.59
23	550.855,127 678.526,953	24	550.857,461 678.547,115	20.297
25	550.858,047 678.554,929	26	550.858,145 678.561,669	6.741
27	550.861,024 678.562,743	28	550.850,009 678.566,447	11.621
29	550.844,228 678.570,853	30	550.835,158 678.580,026	12.9
31	550.831,301 678.583,357	32	550.816,887 678.590,442	16.061
33	550.813,245 678.591,411	34	550.799,724 678.595,007	13.991
35	550.795,231 678.596,157	36	550.788,35 678.596,045	6.882
37	550.770,894 678.592,979	38	550.759,34 678.589,447	12.082

Punct început	X / Y	Punct sfârşit	X / Y	Lungime segment (** (m)
12	550.808,484 678.473,702	13	550.809,088 678.475,707	2.094
14	550.812,573 678.487,278	15	550.819,075 678.496,568	11.339
16	550.822,958 678.502,114	17	550.827,441 678.507,172	6.759
18	550.830,728 678.510,88	19	550.835,648 678.517,155	7.974
20	550.837,767 678.519,814	21	550.839,975 678.522,584	3.542
22	550.846,13 678.527,024	23	550.855,127 678.526,953	8.997
24	550.857,461 678.547,115	25	550.858,047 678.554,929	7.836
26	550.858,145 678.561,669	27	550.861,024 678.562,743	3.073
28	550.850,009 678.566,447	29	550.844,228 678.570,853	7.269
30	550.835,158 678.580,026	31	550.831,301 678.583,357	5.096
32	550.816,887 678.590,442	33	550.813,245 678.591,411	3.769
34	550.799,724 678.595,007	35	550.795,231 678.596,157	4.638
36	550.788,35 678.596,045	37	550.770,894 678.592,979	17.723
38	550.759,34 678.589,447	1	550.748,344 678.585,78	11.591

**** Lungimile segmentelor sunt determinate în planul de proiecţie Stereo 70 şi sunt rotunjite la 1 milimetru.**
***** Distanţa dintre puncte este formată din segmente cumulate ce sunt mai mici decât valoarea 1 milimetru.**

Document care conține date cu caracter personal, protejat de prevederile Regulamentului (UE) nr. 679/2016 și Legii 190/2018

DATE DESPRE IMOBILUL NR. 6535

Oficiul de Cadastru şi Publicitate Imobiliară SUCEAVA
Biroul de Cadastru şi Publicitate Imobiliară Campulung Moldovenesc

A. Partea I. Descrierea imobilului

TEREN Extravilan

Adresa: Jud. Suceava

Nr. Crt	Nr cadastral Nr. topografic	Suprafaţa* (mp)	Observaţii / Referinţe
A1		23.059	Sector cadastral:2 Teren neimprejmuit;

B. Partea II. Proprietari şi acte

Inscrieri privitoare la dreptul de proprietate şi alte drepturi reale		Referinţe
/		
Act Normativ nr. 7, din 13/03/1996 emis de Parlamentul Romaniei (Lege);		
B1	Inscrierea provizorie, drept de PROPRIETATE, dobandit prin Lege, cota actuala 1/1, cota initiala 1/1	A1
	1) **COMUNA VAMA**, CIF:4326698, Proprietar neidentificat.	

C. Partea III. SARCINI .

Inscrieri privind dezmembramintele dreptului de proprietate, drepturi reale de garanţie şi sarcini	Referinţe
NU SUNT	

Anexa Nr. 1 La Partea I

Teren

Nr cadastral	Suprafaţa (mp)*	Observaţii / Referinţe
	23.059	

* Suprafaţa este determinată in planul de proiecţie Stereo 70.

DETALII LINIARE IMOBIL

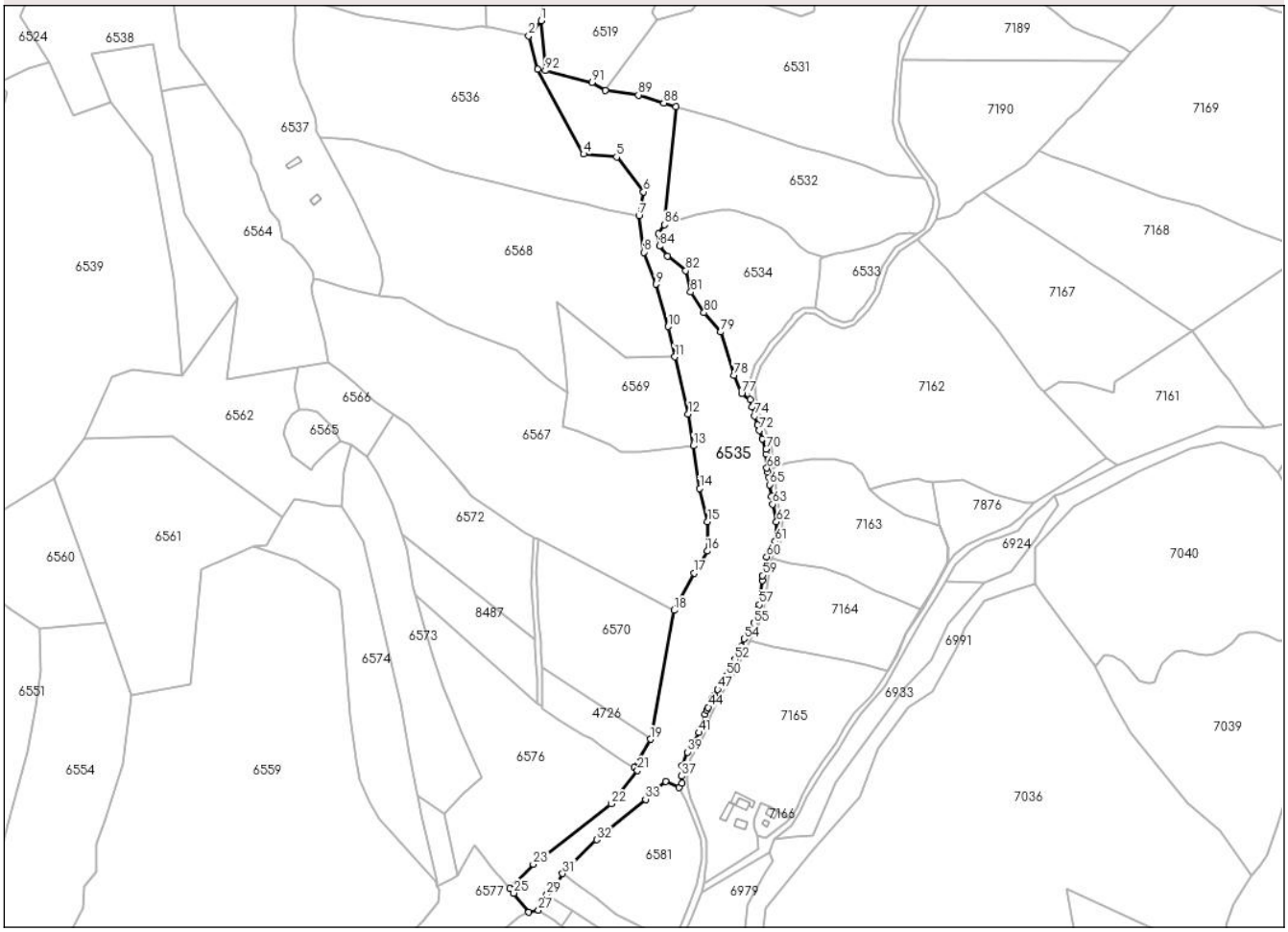

Date referitoare la teren

Crt	Categorie folosință	Intra vilan	Suprafaţa (mp)	Tarla	Parcelă	Nr. topo	Observaţii / Referinţe
1	faneata	NU	23.059	BORS	1F	-	

Lungime Segmente

1) Valorile lungimilor segmentelor sunt obţinute din proiecţie în plan.

Punct început	X / Y	Punct sfârşit	X / Y	Lungime segment
1	550.661,33 678.729,791	2	550.652,599 678.719,221	13.71
4	550.691,435 678.635,691	5	550.714,7 678.633,648	23.355
7	550.730,51 678.592,09	8	550.733,897 678.566,394	25.918
10	550.751,186 678.513,94	11	550.755,808 678.492,642	21.794
13	550.768,915 678.429,839	14	550.773,457 678.399,802	30.378
16	550.778,732 678.355,554	17	550.769,648 678.340,023	17.992

Punct început	X / Y	Punct sfârşit	X / Y	Lungime segment
2	550.652,599 678.719,221	3	550.659,109 678.695,615	24.487
5	550.714,7 678.633,648	6	550.733,698 678.609,077	31.059
8	550.733,897 678.566,394	9	550.742,395 678.543,83	24.111
11	550.755,808 678.492,642	12	550.765,399 678.452,256	41.509
14	550.773,457 678.399,802	15	550.779,025 678.376,359	24.095
17	550.769,648 678.340,023	18	550.755,289 678.313,733	29.956

Punct început	X / Y	Punct sfârşit	X / Y	Lungime segment
3	550.659,109 678.695,615	4	550.691,435 678.635,691	68.087
6	550.733,698 678.609,077	7	550.730,51 678.592,09	17.284
9	550.742,395 678.543,83	10	550.751,186 678.513,94	31.156
12	550.765,399 678.452,256	13	550.768,915 678.429,839	22.691
15	550.779,025 678.376,359	16	550.778,732 678.355,554	20.808
18	550.755,289 678.313,733	19	550.738,536 678.222,717	92.545

Document care conține date cu caracter personal, protejat de prevederile Regulamentului (UE) nr. 679/2016 și Legii 190/2018

Punct început	X / Y	Punct sfârşit	X / Y	Lungime segment
19	550.738,536 678.222,717	20	550.727,082 678.202,677	23.082
22	550.710,817 678.177,158	23	550.655,738 678.134,589	69.612
25	550.642,043 678.114,16	26	550.652,634 678.100,709	17.12
28	550.662,064 678.106,43	29	550.665,456 678.113,304	7.665
31	550.676,58 678.128,022	32	550.700,641 678.151,895	33.894
34	550.749,227 678.193,051	35	550.758,767 678.188,664	10.5
37	550.760,647 678.196,721	38	550.761,057 678.204,171	7.462
40	550.767,568 678.218,45	41	550.772,745 678.227,509	10.435
43	550.778,506 678.243,215	44	550.779,46 678.245,247	2.245
46	550.783,631 678.253,574	47	550.786,165 678.257,848	4.968
49	550.790,031 678.263,646	50	550.792,387 678.267,94	4.898
52	550.798,353 678.279,051	53	550.802,729 678.288,35	10.277
55	550.811,524 678.304,791	56	550.814,581 678.314,498	10.177
58	550.817,479 678.334,949	59	550.817,85 678.338,346	3.418
61	550.826,679 678.362,424	62	550.827,696 678.376,124	13.738
64	550.824,132 678.393,916	65	550.822,826 678.402,429	8.613
67	550.821,435 678.411,214	68	550.820,854 678.414,092	2.936
70	550.820,287 678.427,409	71	550.817,732 678.434,807	7.827
73	550.814,416 678.444,41	74	550.812,122 678.451,054	7.029
76	550.809,084 678.462,293	77	550.803,054 678.466,725	7.484
79	550.788,207 678.510,094	80	550.776,485 678.523,769	18.011
82	550.763,592 678.553,464	83	550.750,698 678.563,622	16.415
85	550.744,349 678.579,251	86	550.748,344 678.585,78	7.654
88	550.748,038 678.671,755	89	550.730,048 678.677,391	18.852
91	550.697,34 678.686,201	92	550.664,471 678.694,582	33.921

Punct început	X / Y	Punct sfârşit	X / Y	Lungime segment
20	550.727,082 678.202,677	21	550.729,39 678.200,704	3.037
23	550.655,738 678.134,589	24	550.639,094 678.117,626	23.765
26	550.652,634 678.100,709	27	550.659,546 678.102,221	7.075
29	550.665,456 678.113,304	30	550.672,096 678.120,086	9.491
32	550.700,641 678.151,895	33	550.735,135 678.180,395	44.745
35	550.758,767 678.188,664	36	550.760,986 678.191,652	3.722
38	550.761,057 678.204,171	39	550.764,822 678.213,645	10.195
41	550.772,745 678.227,509	42	550.777,171 678.240,374	13.605
44	550.779,46 678.245,247	45	550.782,381 678.251,466	6.872
47	550.786,165 678.257,848	48	550.789,416 678.262,723	5.86
50	550.792,387 678.267,94	51	550.795,935 678.273,911	6.945
53	550.802,729 678.288,35	54	550.804,787 678.293,686	5.719
56	550.814,581 678.314,498	57	550.815,594 678.317,713	3.371
59	550.817,85 678.338,346	60	550.820,737 678.351,612	13.576
62	550.827,696 678.376,124	63	550.824,947 678.388,606	12.781
65	550.822,826 678.402,429	66	550.822,232 678.407,266	4.873
68	550.820,854 678.414,092	69	550.820,425 678.424,166	10.084
71	550.817,732 678.434,807	72	550.815,716 678.440,644	6.176
74	550.812,122 678.451,054	75	550.810,416 678.457,367	6.539
77	550.803,054 678.466,725	78	550.797,584 678.479,618	14.006
80	550.776,485 678.523,769	81	550.767,108 678.538,226	17.231
83	550.750,698 678.563,622	84	550.744,935 678.570,753	9.168
86	550.748,344 678.585,78	87	550.756,551 678.669,265	83.887
89	550.730,048 678.677,391	90	550.706,876 678.680,443	23.372
92	550.664,471 678.694,582	1	550.661,33 678.729,791	35.349

Punct început	X / Y	Punct sfârşit	X / Y	Lungime segment
21	550.729,39 678.200,704	22	550.710,817 678.177,158	29.99
24	550.639,094 678.117,626	25	550.642,043 678.114,16	4.551
27	550.659,546 678.102,221	28	550.662,064 678.106,43	4.905
30	550.672,096 678.120,086	31	550.676,58 678.128,022	9.115
33	550.735,135 678.180,395	34	550.749,227 678.193,051	18.941
36	550.760,986 678.191,652	37	550.760,647 678.196,721	5.08
39	550.764,822 678.213,645	40	550.767,568 678.218,45	5.533
42	550.777,171 678.240,374	43	550.778,506 678.243,215	3.139
45	550.782,381 678.251,466	46	550.783,631 678.253,574	2.451
48	550.789,416 678.262,723	49	550.790,031 678.263,646	1.11
51	550.795,935 678.273,911	52	550.798,353 678.279,051	5.681
54	550.804,787 678.293,686	55	550.811,524 678.304,791	12.989
57	550.815,594 678.317,713	58	550.817,479 678.334,949	17.338
60	550.820,737 678.351,612	61	550.826,679 678.362,424	12.337
63	550.824,947 678.388,606	64	550.824,132 678.393,916	5.372
66	550.822,232 678.407,266	67	550.821,435 678.411,214	4.028
69	550.820,425 678.424,166	70	550.820,287 678.427,409	3.246
72	550.815,716 678.440,644	73	550.814,416 678.444,41	3.983
75	550.810,416 678.457,367	76	550.809,084 678.462,293	5.103
78	550.797,584 678.479,618	79	550.788,207 678.510,094	31.886
81	550.767,108 678.538,226	82	550.763,592 678.553,464	15.638
84	550.744,935 678.570,753	85	550.744,349 678.579,251	8.518
87	550.756,551 678.669,265	88	550.748,038 678.671,755	8.87
90	550.706,876 678.680,443	91	550.697,34 678.686,201	11.14

**** Lungimile segmentelor sunt determinate în planul de proiecţie Stereo 70 şi sunt rotunjite la 1 milimetru.**
***** Distanţa dintre puncte este formată din segmente cumulate ce sunt mai mici decât valoarea 1 milimetru.**

Document care conține date cu caracter personal, protejat de prevederile Regulamentului (UE) nr. 679/2016 și Legii 190/2018

DATE DESPRE IMOBILUL NR. 6536

Oficiul de Cadastru şi Publicitate Imobiliară SUCEAVA
Biroul de Cadastru şi Publicitate Imobiliară Campulung Moldovenesc

A. Partea I. Descrierea imobilului

TEREN Extravilan

Adresa: Jud. Suceava

Nr. Crt	Nr cadastral Nr. topografic	Suprafaţa* (mp)	Observaţii / Referinţe
A1	34525	19.774	Sector cadastral:2 Teren imprejmuit; imprejmuit cu gard

B. Partea II. Proprietari şi acte

Inscrieri privitoare la dreptul de proprietate şi alte drepturi reale		Referinţe
18793 / 23/11/2018		
Hotarare Judecatoreasca nr. 560, din 29/05/2018 emis de Judecatoria Campulung Moldovenesc;		
B1	se noteaza ca din parte a imobilelor cu nr.top 3748/1-3749-3750-3751/2-3752/2 din CF 32951 Vama, din parte a imobilului cu nr.top 3751/1 din CF 32944 Vama, din parte a imobilului cu nr.top 3728/1 din CF 928 Vama se formeaza imobilul cu nr, cad.34525 ;	A1
B2	Intabulare, drept de PROPRIETATEcu titlu de uzucapiune, dobandit prin Hotarare Judecatoreasca, cota actuala 1/1, cota initiala 1/1	A1
	1) **NIGA IOAN** 2) **NIGA RARIŢA-MARIANA**	

C. Partea III. SARCINI .

Inscrieri privind dezmembramintele dreptului de proprietate, drepturi reale de garanţie şi sarcini	Referinţe
NU SUNT	

Document care conține date cu caracter personal, protejat de prevederile Regulamentului (UE) nr. 679/2016 și Legii 190/2018

Anexa Nr. 1 La Partea I

Teren

Nr cadastral	Suprafaţa (mp)*	Observaţii / Referinţe
34525	19.774	imprejmuit cu gard

* Suprafaţa este determinată in planul de proiecţie Stereo 70.

DETALII LINIARE IMOBIL

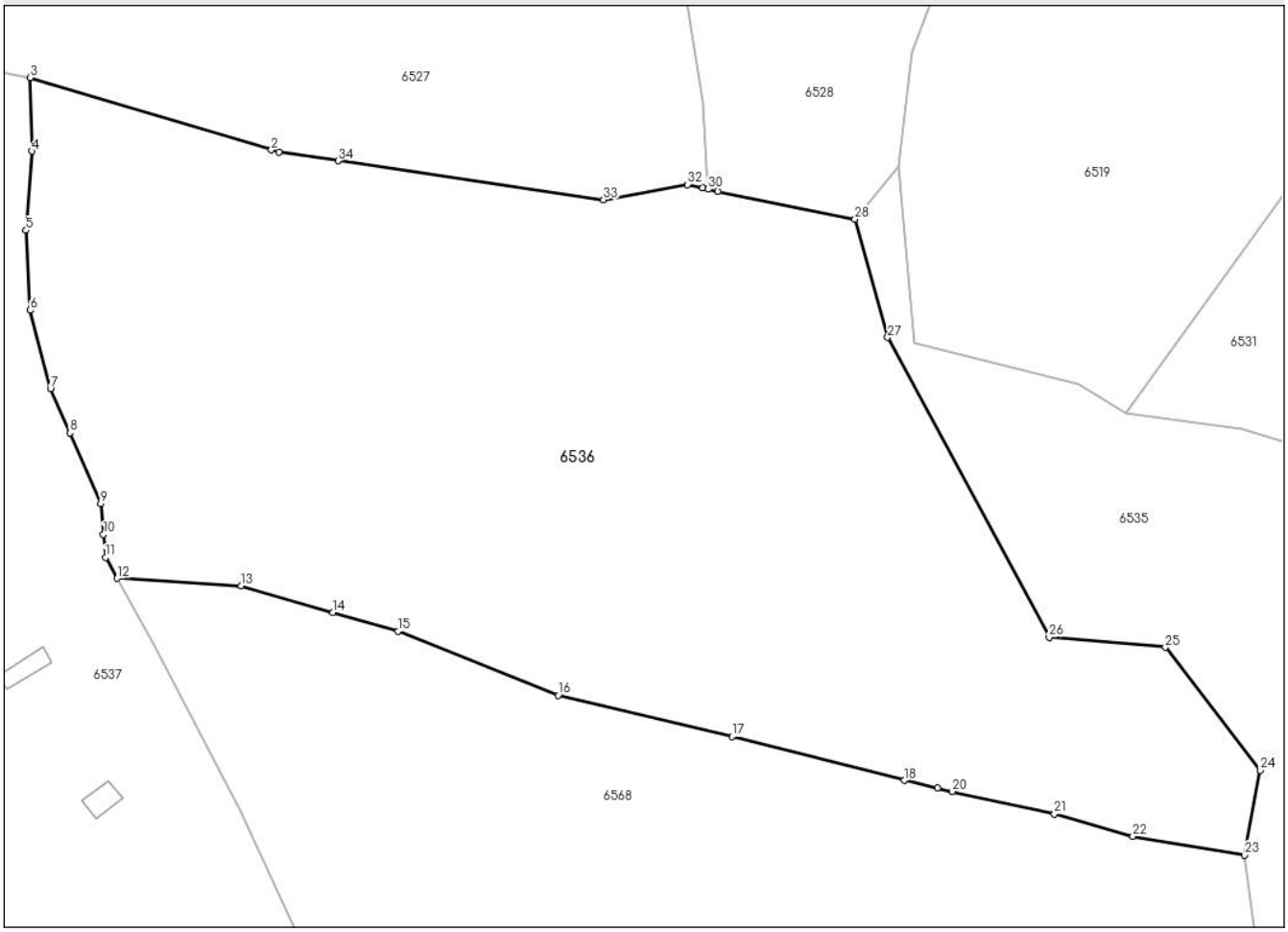

Date referitoare la teren

Crt	Categorie folosință	Intra vilan	Suprafaţa (mp)	Tarla	Parcelă	Nr. topo	Observaţii / Referinţe
1	faneata	NU	4.882	BORS	1F	-	
2	faneata	NU	14.473	BORS	2F	-	
3	faneata	NU	419	BORS	3F	-	

Lungime Segmente

1) Valorile lungimilor segmentelor sunt obţinute din proiecţie în plan.

Punct început	X / Y	Punct sfârşit	X / Y	Lungime segment (** (m)
1	550.537,259 678.732,664	2	550.535,78 678.733,106	1.544
3	550.487,54 678.747,538	4	550.487,804 678.732,878	14.662
5	550.486,64 678.717,002	6	550.487,457 678.701,046	15.977
7	550.491,552 678.685,381	8	550.495,432 678.676,511	9.681

Punct început	X / Y	Punct sfârşit	X / Y	Lungime segment (** (m)
2	550.535,78 678.733,106	3	550.487,54 678.747,538	50.353
4	550.487,804 678.732,878	5	550.486,64 678.717,002	15.919
6	550.487,457 678.701,046	7	550.491,552 678.685,381	16.191
8	550.495,432 678.676,511	9	550.501,629 678.662,379	15.431

Document care conține date cu caracter personal, protejat de prevederile Regulamentului (UE) nr. 679/2016 și Legii 190/2018

Punct început	X / Y	Punct sfârşit	X / Y	Lungime segment (** (m)
9	550.501,629 678.662,379	10	550.502,175 678.656,196	6.207
11	550.502,579 678.651,612	12	550.504,881 678.647,438	4.767
13	550.529,752 678.645,928	14	550.548,067 678.640,656	19.059
15	550.561,133 678.636,895	16	550.593,191 678.624,074	34.527
17	550.627,949 678.615,804	18	550.662,439 678.607,048	35.584
19	550.669,067 678.605,544	20	550.672,083 678.604,829	3.1
21	550.692,504 678.600,312	22	550.708,179 678.595,86	16.295
23	550.730,51 678.592,09	24	550.733,698 678.609,077	17.284
25	550.714,7 678.633,648	26	550.691,435 678.635,691	23.355
27	550.659,109 678.695,615	28	550.652,599 678.719,221	24.487
29	550.625,118 678.724,841	30	550.623,199 678.725,263	1.964
31	550.622,09 678.725,507	32	550.619,098 678.726,166	3.064
33	550.602,255 678.723,142	34	550.549,11 678.730,928	53.712

Punct început	X / Y	Punct sfârşit	X / Y	Lungime segment (** (m)
10	550.502,175 678.656,196	11	550.502,579 678.651,612	4.602
12	550.504,881 678.647,438	13	550.529,752 678.645,928	24.917
14	550.548,067 678.640,656	15	550.561,133 678.636,895	13.597
16	550.593,191 678.624,074	17	550.627,949 678.615,804	35.728
18	550.662,439 678.607,048	19	550.669,067 678.605,544	6.796
20	550.672,083 678.604,829	21	550.692,504 678.600,312	20.915
22	550.708,179 678.595,86	23	550.730,51 678.592,09	22.647
24	550.733,698 678.609,077	25	550.714,7 678.633,648	31.059
26	550.691,435 678.635,691	27	550.659,109 678.695,615	68.087
28	550.652,599 678.719,221	29	550.625,118 678.724,841	28.05
30	550.623,199 678.725,263	31	550.622,09 678.725,507	1.136
32	550.619,098 678.726,166	33	550.602,255 678.723,142	17.112
34	550.549,11 678.730,928	1	550.537,259 678.732,664	11.977

**** Lungimile segmentelor sunt determinate în planul de proiecţie Stereo 70 şi sunt rotunjite la 1 milimetru.**
***** Distanţa dintre puncte este formată din segmente cumulate ce sunt mai mici decât valoarea 1 milimetru.**

Document care conține date cu caracter personal, protejat de prevederile Regulamentului (UE) nr. 679/2016 și Legii 190/2018

DATE DESPRE IMOBILUL NR. 6537

Oficiul de Cadastru şi Publicitate Imobiliară SUCEAVA
Biroul de Cadastru şi Publicitate Imobiliară Campulung Moldovenesc

A. Partea I. Descrierea imobilului

TEREN Extravilan

Adresa: Jud. Suceava

Nr. Crt	Nr cadastral Nr. topografic	Suprafaţa* (mp)	Observaţii / Referinţe
A1	32514	15.090	Sector cadastral:2 Teren imprejmuit;

Construcţii

Crt	Nr cadastral Nr. topografic	Adresa	Observaţii / Referinţe
A1.1	32514-C1	Jud. Suceava	Nr. niveluri:1; S. construita la sol:36 mp; S. construita desfasurata:36 mp; Grajd, cu suprafaţa desfăsurată de 36 mp, edificată în anul 1998
A1.2	32514-C2	Jud. Suceava	Nr. niveluri:1; S. construita la sol:30 mp; S. construita desfasurata:30 mp; Fanar, cu suprafaţa desfăsurată de 36 mp, edificată în anul 1998

B. Partea II. Proprietari şi acte

Inscrieri privitoare la dreptul de proprietate şi alte drepturi reale		Referinţe
4949 / 22/03/2019		
Hotarare Judecatoreasca nr. 101/2017, din 27/01/2017 emis de JUDECATORIA CAMPULUNG MOLDOVENESC;		
B1	se noteaza ca din parte a imobilului cu nr.top 3752/1 din CF 32592 Vama si din parte a imobilului cu nr.top 3728/1 din CF 928 Vama se formeaza imobilul cu nr. cad. 32514 ;	A1
B2	Intabulare, drept de PROPRIETATEcu titlu de uzucapiune, dobandit prin Hotarare Judecatoreasca, cota actuala 1/1, cota initiala 1/1	A1
	1) **RĂTUNDU MIRCEA** 2) **RĂTUNDU MARINELA**	
B3	Intabulare, drept de PROPRIETATEcu titlu de accesiune imobiliara, dobandit prin Hotarare Judecatoreasca, cota actuala 1/1, cota initiala 1/1	A1.1, A1.2
	1) **RĂTUNDU MIRCEA** 2) **RĂTUNDU MARINELA**	

C. Partea III. SARCINI .

Inscrieri privind dezmembramintele dreptului de proprietate, drepturi reale de garanţie şi sarcini	Referinţe
NU SUNT	

Document care conține date cu caracter personal, protejat de prevederile Regulamentului (UE) nr. 679/2016 și Legii 190/2018

Anexa Nr. 1 La Partea I

Teren

Nr cadastral	Suprafaţa (mp)*	Observaţii / Referinţe
32514	15.090	

* Suprafaţa este determinată in planul de proiecţie Stereo 70.

DETALII LINIARE IMOBIL

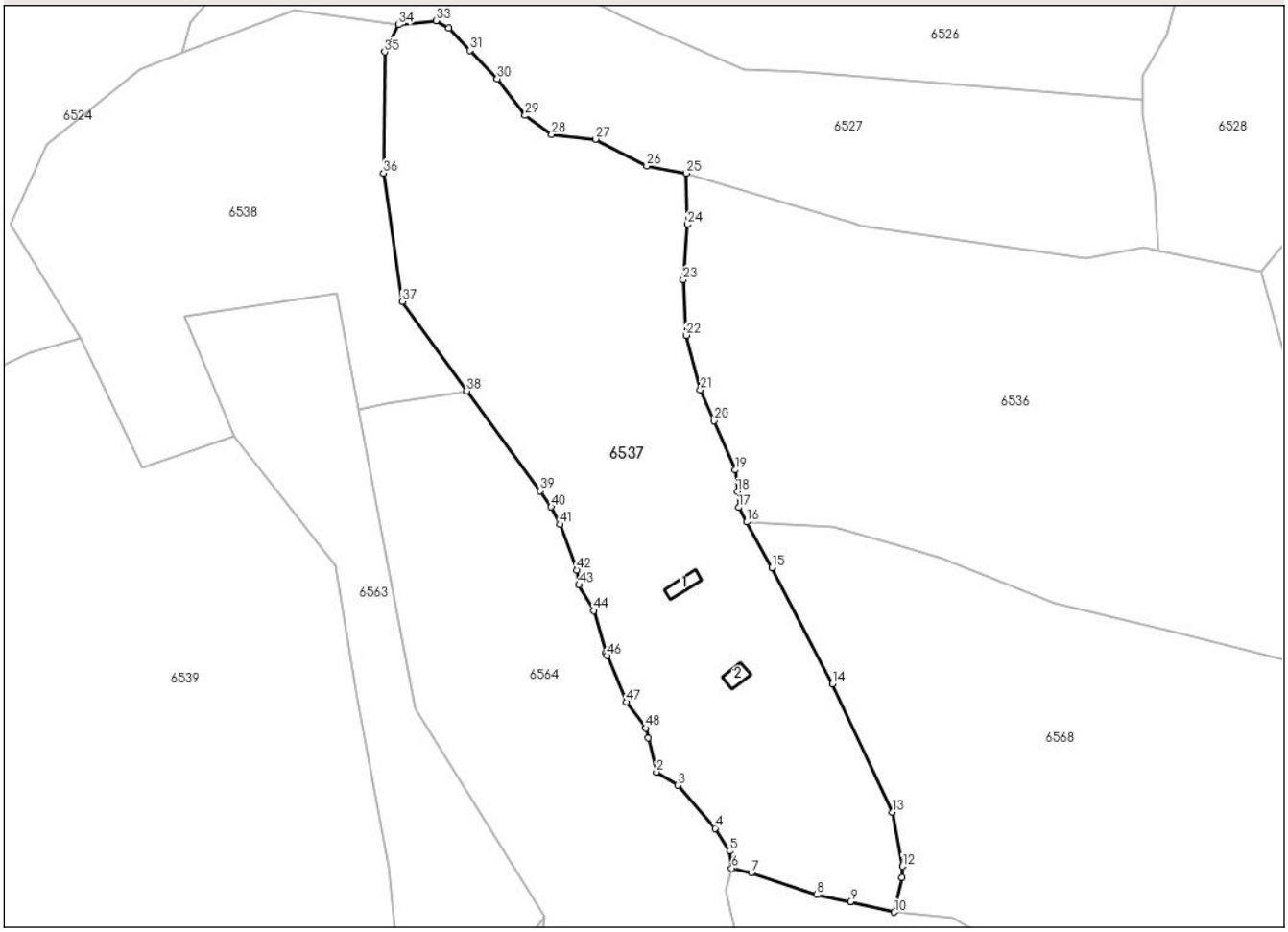

Date referitoare la teren

Crt	Categorie folosință	Intra vilan	Suprafaţa (mp)	Tarla	Parcelă	Nr. topo	Observaţii / Referinţe
1	faneata	NU	2.556	-	1F	-	împrejmuit partial cu gard
2	pasune	NU	12.534	-	2P	-	

Date referitoare la construcţii

Crt	Număr	Destinaţie construcţie	Supraf. (mp)	Situaţie juridică	Observaţii / Referinţe
A1.1	32514-C1	constructii anexa	36	Cu acte	Nr. niveluri:1; S. construita la sol:36 mp; S. construita desfasurata:36 mp; Grajd, cu suprafaţa desfăsurată de 36 mp, edificată în anul 1998
A1.2	32514-C2	constructii anexa	30	Cu acte	Nr. niveluri:1; S. construita la sol:30 mp; S. construita desfasurata:30 mp; Fanar, cu suprafaţa desfăsurată de 36 mp, edificată în anul 1998

Lungime Segmente

1) Valorile lungimilor segmentelor sunt obţinute din proiecţie în plan.

Punct început	X / Y	Punct sfârşit	X / Y	Lungime segment
1	550.476,545 678.585,455	2	550.478,913 678.575,679	10.059
2	550.478,913 678.575,679	3	550.485,024 678.571,911	7.179
3	550.485,024 678.571,911	4	550.495,739 678.559,523	16.379

Document care conține date cu caracter personal, protejat de prevederile Regulamentului (UE) nr. 679/2016 și Legii 190/2018

Punct început	X / Y	Punct sfârşit	X / Y	Lungime segment
4	550.495,739 678.559,523	5	550.500,009 678.552,992	7.803
7	550.506,187 678.546,734	8	550.525,038 678.540,489	19.859
10	550.547,251 678.535,452	11	550.549,496 678.545,4	10.198
13	550.546,761 678.564,12	14	550.529,545 678.601,032	40.729
16	550.504,881 678.647,438	17	550.502,579 678.651,612	4.767
19	550.501,629 678.662,379	20	550.495,432 678.676,511	15.431
22	550.487,457 678.701,046	23	550.486,64 678.717,002	15.977
25	550.487,54 678.747,538	26	550.476,123 678.749,603	11.602
28	550.448,804 678.758,72	29	550.441,165 678.764,128	9.36
31	550.425,342 678.782,835	32	550.419,245 678.789,234	8.838
34	550.404,819 678.790,186	35	550.400,833 678.782,401	8.746
37	550.405,833 678.710,719	38	550.424,457 678.685,061	31.705
40	550.448,677 678.651,812	41	550.451,261 678.646,762	5.673
43	550.456,665 678.629,399	44	550.460,925 678.622,027	8.514
46	550.464,793 678.609,042	47	550.470,309 678.595,729	14.41

Punct început	X / Y	Punct sfârşit	X / Y	Lungime segment
5	550.500,009 678.552,992	6	550.500,598 678.548,028	4.999
8	550.525,038 678.540,489	9	550.534,628 678.538,508	9.792
11	550.549,496 678.545,4	12	550.549,654 678.548,638	3.242
14	550.529,545 678.601,032	15	550.512,088 678.634,371	37.633
17	550.502,579 678.651,612	18	550.502,175 678.656,196	4.602
20	550.495,432 678.676,511	21	550.491,552 678.685,381	9.681
23	550.486,64 678.717,002	24	550.487,804 678.732,878	15.919
26	550.476,123 678.749,603	27	550.461,419 678.757,349	16.62
29	550.441,165 678.764,128	30	550.433,126 678.774,665	13.253
32	550.419,245 678.789,234	33	550.415,616 678.791,338	4.195
35	550.400,833 678.782,401	36	550.400,504 678.747,621	34.782
38	550.424,457 678.685,061	39	550.445,508 678.656,404	35.558
41	550.451,261 678.646,762	42	550.456,122 678.633,634	13.999
44	550.460,925 678.622,027	45	550.464,461 678.609,842	12.688
47	550.470,309 678.595,729	48	550.475,851 678.588,322	9.251

Punct început	X / Y	Punct sfârşit	X / Y	Lungime segment
6	550.500,598 678.548,028	7	550.506,187 678.546,734	5.737
9	550.534,628 678.538,508	10	550.547,251 678.535,452	12.988
12	550.549,654 678.548,638	13	550.546,761 678.564,12	15.75
15	550.512,088 678.634,371	16	550.504,881 678.647,438	14.923
18	550.502,175 678.656,196	19	550.501,629 678.662,379	6.207
21	550.491,552 678.685,381	22	550.487,457 678.701,046	16.191
24	550.487,804 678.732,878	25	550.487,54 678.747,538	14.662
27	550.461,419 678.757,349	28	550.448,804 678.758,72	12.689
30	550.433,126 678.774,665	31	550.425,342 678.782,835	11.285
33	550.415,616 678.791,338	34	550.404,819 678.790,186	10.858
36	550.400,504 678.747,621	37	550.405,833 678.710,719	37.285
39	550.445,508 678.656,404	40	550.448,677 678.651,812	5.579
42	550.456,122 678.633,634	43	550.456,665 678.629,399	4.27
45	550.464,461 678.609,842	46	550.464,793 678.609,042	0.866
48	550.475,851 678.588,322	1	550.476,545 678.585,455	2.95

**** Lungimile segmentelor sunt determinate în planul de proiecţie Stereo 70 şi sunt rotunjite la 1 milimetru.**
***** Distanţa dintre puncte este formată din segmente cumulate ce sunt mai mici decât valoarea 1 milimetru.**

Document care conține date cu caracter personal, protejat de prevederile Regulamentului (UE) nr. 679/2016 și Legii 190/2018

DATE DESPRE IMOBILUL NR. 6538

Oficiul de Cadastru şi Publicitate Imobiliară SUCEAVA
Biroul de Cadastru şi Publicitate Imobiliară Campulung Moldovenesc

A. Partea I. Descrierea imobilului

TEREN Extravilan

Adresa: Jud. Suceava

Nr. Crt	Nr cadastral Nr. topografic	Suprafaţa* (mp)	Observaţii / Referinţe
A1		9.396	Sector cadastral:2 Teren neimprejmuit;

B. Partea II. Proprietari şi acte

Inscrieri privitoare la dreptul de proprietate şi alte drepturi reale		Referinţe
/		
Act Normativ nr. 7, din 13/03/1996 emis de Parlamentul Romaniei (Lege);		
B1	Inscrierea provizorie, drept de PROPRIETATE, dobandit prin Lege, cota actuala 1/1, cota initiala 1/1	A1
	1) **COMUNA VAMA**, CIF:4326698, Proprietar neidentificat.	

C. Partea III. SARCINI .

Inscrieri privind dezmembramintele dreptului de proprietate, drepturi reale de garanţie şi sarcini	Referinţe
NU SUNT	

Document care conține date cu caracter personal, protejat de prevederile Regulamentului (UE) nr. 679/2016 și Legii 190/2018

Anexa Nr. 1 La Partea I

Teren

Nr cadastral	Suprafaţa (mp)*	Observaţii / Referinţe
	9.396	

* Suprafaţa este determinată in planul de proiecţie Stereo 70.

DETALII LINIARE IMOBIL

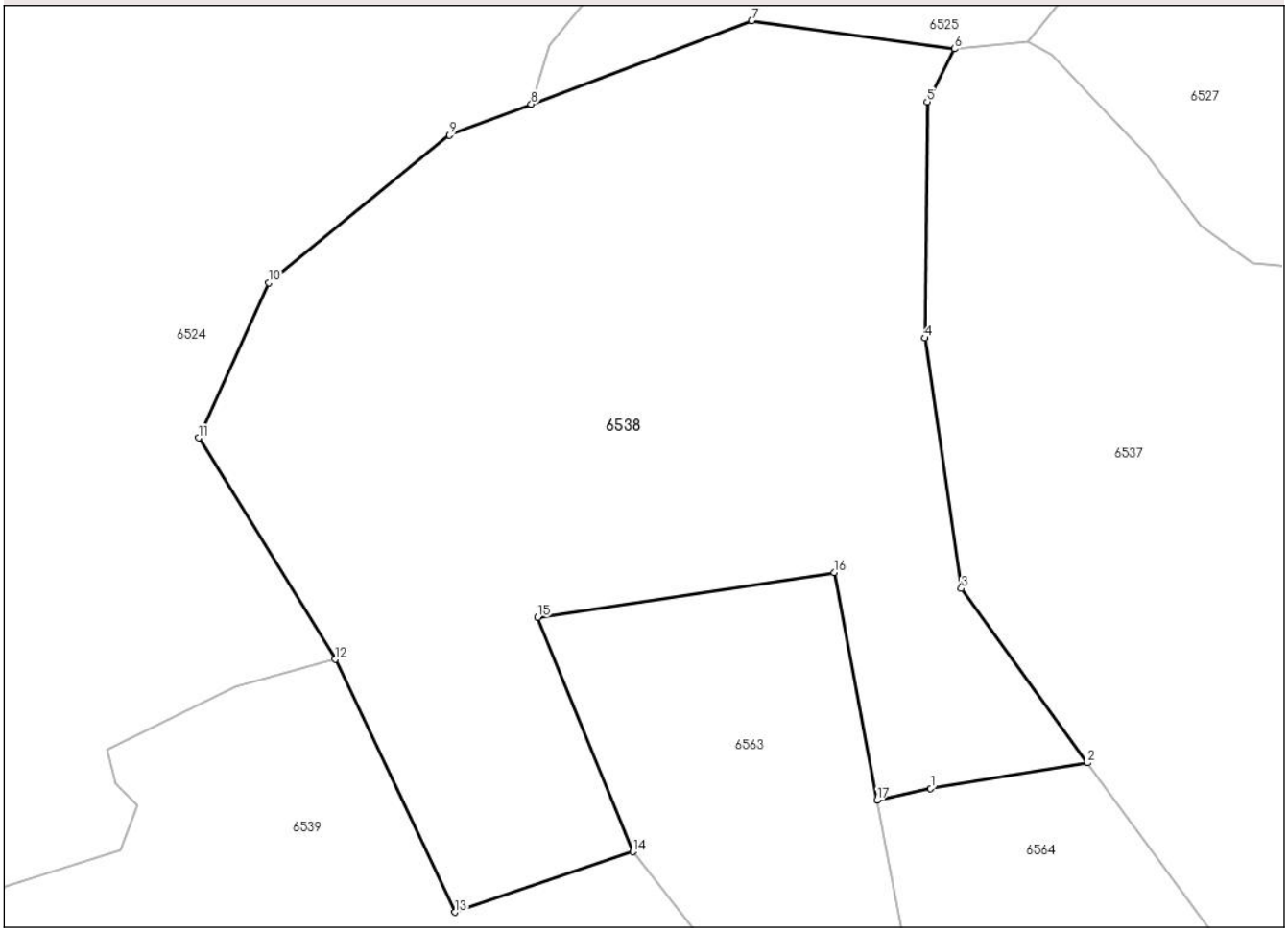

Date referitoare la teren

Crt	Categorie folosință	Intra vilan	Suprafaţa (mp)	Tarla	Parcelă	Nr. topo	Observaţii / Referinţe
1	faneata	NU	9.396	BORS	1F	-	

Lungime Segmente
1) Valorile lungimilor segmentelor sunt obţinute din proiecţie în plan.

Punct început	X / Y	Punct sfârşit	X / Y	Lungime segment (** (m)
1	550.401,324 678.681,284	2	550.424,457 678.685,061	23.439
2	550.424,457 678.685,061	3	550.405,833 678.710,719	31.705
3	550.405,833 678.710,719	4	550.400,504 678.747,621	37.285
4	550.400,504 678.747,621	5	550.400,833 678.782,401	34.782
5	550.400,833 678.782,401	6	550.404,819 678.790,186	8.746

Document care conține date cu caracter personal, protejat de prevederile Regulamentului (UE) nr. 679/2016 și Legii 190/2018

Punct început	X / Y	Punct sfârşit	X / Y	Lungime segment (** (m)
6	550.404,819 678.790,186	7	550.374,962 678.794,34	30.144
7	550.374,962 678.794,34	8	550.342,458 678.782,052	34.749
8	550.342,458 678.782,052	9	550.330,392 678.777,49	12.9
9	550.330,392 678.777,49	10	550.303,758 678.755,749	34.381
10	550.303,758 678.755,749	11	550.293,431 678.732,92	25.056
11	550.293,431 678.732,92	12	550.313,542 678.700,307	38.315
12	550.313,542 678.700,307	13	550.331,207 678.663,075	41.211
13	550.331,207 678.663,075	14	550.357,439 678.671,983	27.703
14	550.357,439 678.671,983	15	550.343,419 678.706,481	37.238
15	550.343,419 678.706,481	16	550.387,113 678.713,101	44.193
16	550.387,113 678.713,101	17	550.393,433 678.679,606	34.086
17	550.393,433 678.679,606	1	550.401,324 678.681,284	8.067

** Lungimile segmentelor sunt determinate în planul de proiecţie Stereo 70 şi sunt rotunjite la 1 milimetru.
*** Distanţa dintre puncte este formată din segmente cumulate ce sunt mai mici decât valoarea 1 milimetru.

Document care conține date cu caracter personal, protejat de prevederile Regulamentului (UE) nr. 679/2016 și Legii 190/2018

DATE DESPRE IMOBILUL NR. 6539

Oficiul de Cadastru şi Publicitate Imobiliară SUCEAVA
Biroul de Cadastru şi Publicitate Imobiliară Campulung Moldovenesc

A. Partea I. Descrierea imobilului

TEREN Extravilan

Adresa: Jud. Suceava

Nr. Crt	Nr cadastral Nr. topografic	Suprafaţa* (mp)	Observaţii / Referinţe
A1	37937	56.894	Sector cadastral:2 Teren neimprejmuit;

B. Partea II. Proprietari şi acte

Inscrieri privitoare la dreptul de proprietate şi alte drepturi reale		Referinţe
14107 / 25/08/2023		
Act Normativ nr. 1705, din 29/11/2006 emis de Guvernul României, anexa;		
B1	Inscrierea provizorie, drept de PROPRIETATE, dobandit prin Lege, cota actuala 1/1, cota initiala 1/1	A1
	1) **STATUL ROMÂN**, CIF:0007777, DOMENIUL PUBLIC	
Act Administrativ nr. 288, din 07/02/2022 emis de Ministerul Mediului, Apelor și Pădurilor;		
B2	Intabulare, drept de ADMINISTRARE, dobandit prin Lege, cota actuala 1/1, cota initiala 1/1	A1
	1) **RNP-ROMSILVA**, CIF:1590120	

C. Partea III. SARCINI .

Inscrieri privind dezmembramintele dreptului de proprietate, drepturi reale de garanţie şi sarcini	Referinţe
NU SUNT	

Document care conține date cu caracter personal, protejat de prevederile Regulamentului (UE) nr. 679/2016 și Legii 190/2018

Anexa Nr. 1 La Partea I

Teren

Nr cadastral	Suprafaţa (mp)*	Observaţii / Referinţe
37937	56.894	

* Suprafaţa este determinată in planul de proiecţie Stereo 70.

DETALII LINIARE IMOBIL

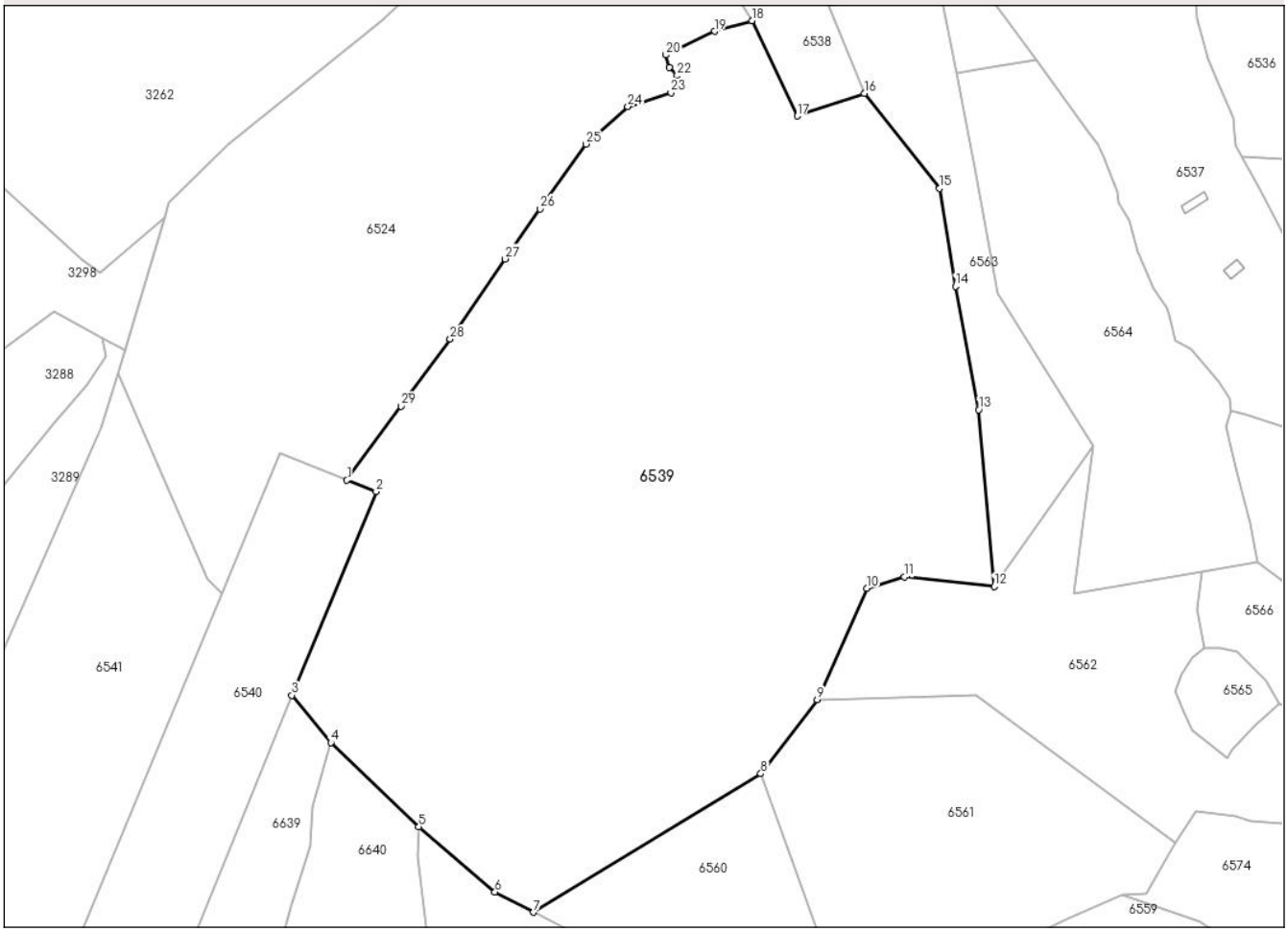

Date referitoare la teren

Crt	Categorie folosință	Intra vilan	Suprafaţa (mp)	Tarla	Parcelă	Nr. topo	Observaţii / Referinţe
1	padure	NU	56.894	UP IV Frumosu	UA 313	-	

Lungime Segmente

1) Valorile lungimilor segmentelor sunt obţinute din proiecţie în plan.

Punct început	X / Y	Punct sfârşit	X / Y	Lungime segment (** (m)
1	550.155,245 678.521,005	2	550.166,629 678.516,538	12.228
3	550.133,807 678.437,063	4	550.148,966 678.418,519	23.951
5	550.183,362 678.385,671	6	550.213,095 678.360,212	39.144
7	550.228,191 678.352,356	8	550.316,97 678.406,424	103.947
9	550.339,016 678.435,311	10	550.358,405 678.478,858	47.668

Punct început	X / Y	Punct sfârşit	X / Y	Lungime segment (** (m)
2	550.166,629 678.516,538	3	550.133,807 678.437,063	85.986
4	550.148,966 678.418,519	5	550.183,362 678.385,671	47.561
6	550.213,095 678.360,212	7	550.228,191 678.352,356	17.018
8	550.316,97 678.406,424	9	550.339,016 678.435,311	36.339
10	550.358,405 678.478,858	11	550.373,028 678.483,238	15.265

Document care conține date cu caracter personal, protejat de prevederile Regulamentului (UE) nr. 679/2016 și Legii 190/2018

Punct început	X / Y	Punct sfârşit	X / Y	Lungime segment (** (m)
11	550.373,028 678.483,238	12	550.408,136 678.479,566	35.299
13	550.402,145 678.548,429	14	550.393,029 678.596,692	49.117
15	550.386,814 678.634,878	16	550.357,439 678.671,983	47.325
17	550.331,207 678.663,075	18	550.313,542 678.700,307	41.211
19	550.298,9 678.696,196	20	550.279,92 678.686,95	21.112
21	550.281,218 678.682,083	22	550.284,33 678.678,893	4.457
23	550.281,867 678.672,188	24	550.264,997 678.666,835	17.699
25	550.248,554 678.652,203	26	550.230,607 678.626,93	30.997
27	550.217,143 678.607,302	28	550.195,619 678.576,025	37.967
29	550.176,356 678.549,919	1	550.155,245 678.521,005	35.801

Punct început	X / Y	Punct sfârşit	X / Y	Lungime segment (** (m)
12	550.408,136 678.479,566	13	550.402,145 678.548,429	69.123
14	550.393,029 678.596,692	15	550.386,814 678.634,878	38.688
16	550.357,439 678.671,983	17	550.331,207 678.663,075	27.703
18	550.313,542 678.700,307	19	550.298,9 678.696,196	15.209
20	550.279,92 678.686,95	21	550.281,218 678.682,083	5.036
22	550.284,33 678.678,893	23	550.281,867 678.672,188	7.143
24	550.264,997 678.666,835	25	550.248,554 678.652,203	22.01
26	550.230,607 678.626,93	27	550.217,143 678.607,302	23.802
28	550.195,619 678.576,025	29	550.176,356 678.549,919	32.444

** Lungimile segmentelor sunt determinate în planul de proiecţie Stereo 70 şi sunt rotunjite la 1 milimetru.
*** Distanţa dintre puncte este formată din segmente cumulate ce sunt mai mici decât valoarea 1 milimetru.

Document care conține date cu caracter personal, protejat de prevederile Regulamentului (UE) nr. 679/2016 și Legii 190/2018

DATE DESPRE IMOBILUL NR. 6540

Oficiul de Cadastru şi Publicitate Imobiliară SUCEAVA
Biroul de Cadastru şi Publicitate Imobiliară Campulung Moldovenesc

A. Partea I. Descrierea imobilului

TEREN Extravilan

Adresa: Jud. Suceava

Nr. Crt	Nr cadastral Nr. topografic	Suprafaţa* (mp)	Observaţii / Referinţe
A1		9.570	Sector cadastral:2 Teren neimprejmuit;

B. Partea II. Proprietari şi acte

Inscrieri privitoare la dreptul de proprietate şi alte drepturi reale		Referinţe
/		
Act Normativ nr. 7, din 13/03/1996 emis de Parlamentul Romaniei (Lege);		
B1	Inscrierea provizorie, drept de PROPRIETATE, dobandit prin Lege, cota actuala 1/1, cota initiala 1/1	A1
	1) **COMUNA VAMA**, CIF:4326698, Proprietar neidentificat.	

C. Partea III. SARCINI .

Inscrieri privind dezmembramintele dreptului de proprietate, drepturi reale de garanţie şi sarcini	Referinţe
NU SUNT	

Document care conține date cu caracter personal, protejat de prevederile Regulamentului (UE) nr. 679/2016 și Legii 190/2018

Anexa Nr. 1 La Partea I

Teren

Nr cadastral	Suprafaţa (mp)*	Observaţii / Referinţe
	9.570	

* Suprafaţa este determinată in planul de proiecţie Stereo 70.

DETALII LINIARE IMOBIL

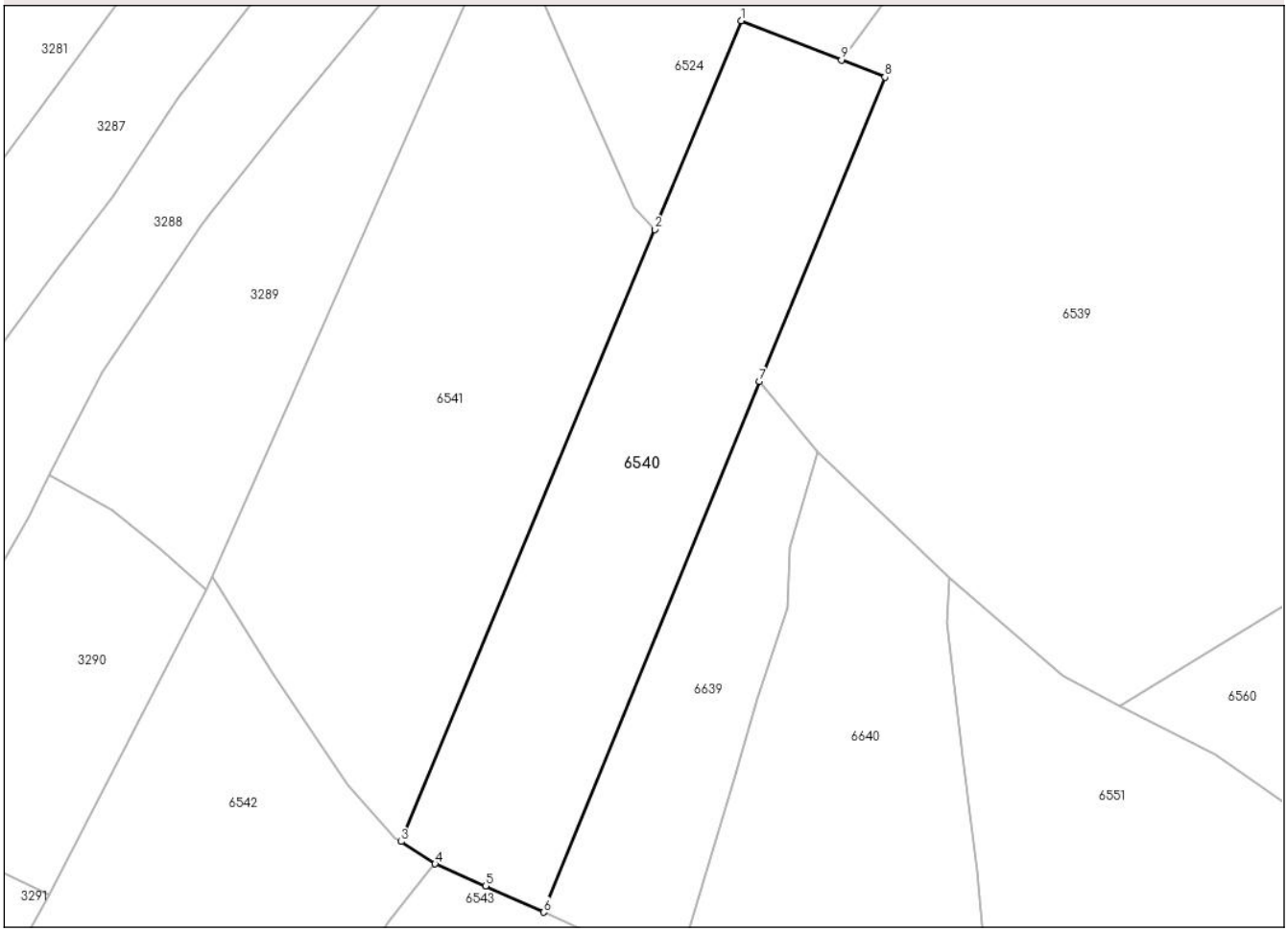

Date referitoare la teren

Crt	Categorie folosință	Intra vilan	Suprafaţa (mp)	Tarla	Parcelă	Nr. topo	Observaţii / Referinţe
1	faneata	NU	9.570	BORS	1F	-	

Lungime Segmente
1) Valorile lungimilor segmentelor sunt obţinute din proiecţie în plan.

Punct început	X / Y	Punct sfârşit	X / Y	Lungime segment (** (m)
1	550.129,021 678.531,294	2	550.106,407 678.476,753	59.044
2	550.106,407 678.476,753	3	550.040,064 678.316,815	173.151
3	550.040,064 678.316,815	4	550.048,924 678.310,97	10.614
4	550.048,924 678.310,97	5	550.062,182 678.305,237	14.445
5	550.062,182 678.305,237	6	550.077,318 678.298,357	16.626

Document care conține date cu caracter personal, protejat de prevederile Regulamentului (UE) nr. 679/2016 și Legii 190/2018

Punct început	X / Y	Punct sfârşit	X / Y	Lungime segment (** (m)
6	550.077,318 678.298,357	7	550.133,807 678.437,063	149.768
7	550.133,807 678.437,063	8	550.166,629 678.516,538	85.986
8	550.166,629 678.516,538	9	550.155,245 678.521,005	12.228
9	550.155,245 678.521,005	1	550.129,021 678.531,294	28.17

** Lungimile segmentelor sunt determinate în planul de proiecţie Stereo 70 şi sunt rotunjite la 1 milimetru.
*** Distanţa dintre puncte este formată din segmente cumulate ce sunt mai mici decât valoarea 1 milimetru.

Document care conține date cu caracter personal, protejat de prevederile Regulamentului (UE) nr. 679/2016 și Legii 190/2018

DATE DESPRE IMOBILUL NR. 6541

Oficiul de Cadastru şi Publicitate Imobiliară SUCEAVA
Biroul de Cadastru şi Publicitate Imobiliară Campulung Moldovenesc

A. Partea I. Descrierea imobilului

TEREN Extravilan

Adresa: Jud. Suceava

Nr. Crt	Nr cadastral Nr. topografic	Suprafaţa* (mp)	Observaţii / Referinţe
A1		12.858	Sector cadastral:2 Teren neimprejmuit;

B. Partea II. Proprietari şi acte

Inscrieri privitoare la dreptul de proprietate şi alte drepturi reale		Referinţe
/		
Act Normativ nr. 7, din 13/03/1996 emis de Parlamentul Romaniei (Lege);		
B1	Inscrierea provizorie, drept de PROPRIETATE, dobandit prin Lege, cota actuala 1/1, cota initiala 1/1	A1
	1) **COMUNA VAMA**, CIF:4326698, Proprietar neidentificat.	

C. Partea III. SARCINI .

Inscrieri privind dezmembramintele dreptului de proprietate, drepturi reale de garanţie şi sarcini	Referinţe
NU SUNT	

Document care conține date cu caracter personal, protejat de prevederile Regulamentului (UE) nr. 679/2016 și Legii 190/2018

Anexa Nr. 1 La Partea I

Teren

Nr cadastral	Suprafaţa (mp)*	Observaţii / Referinţe
	12.858	

* Suprafaţa este determinată in planul de proiecţie Stereo 70.

DETALII LINIARE IMOBIL

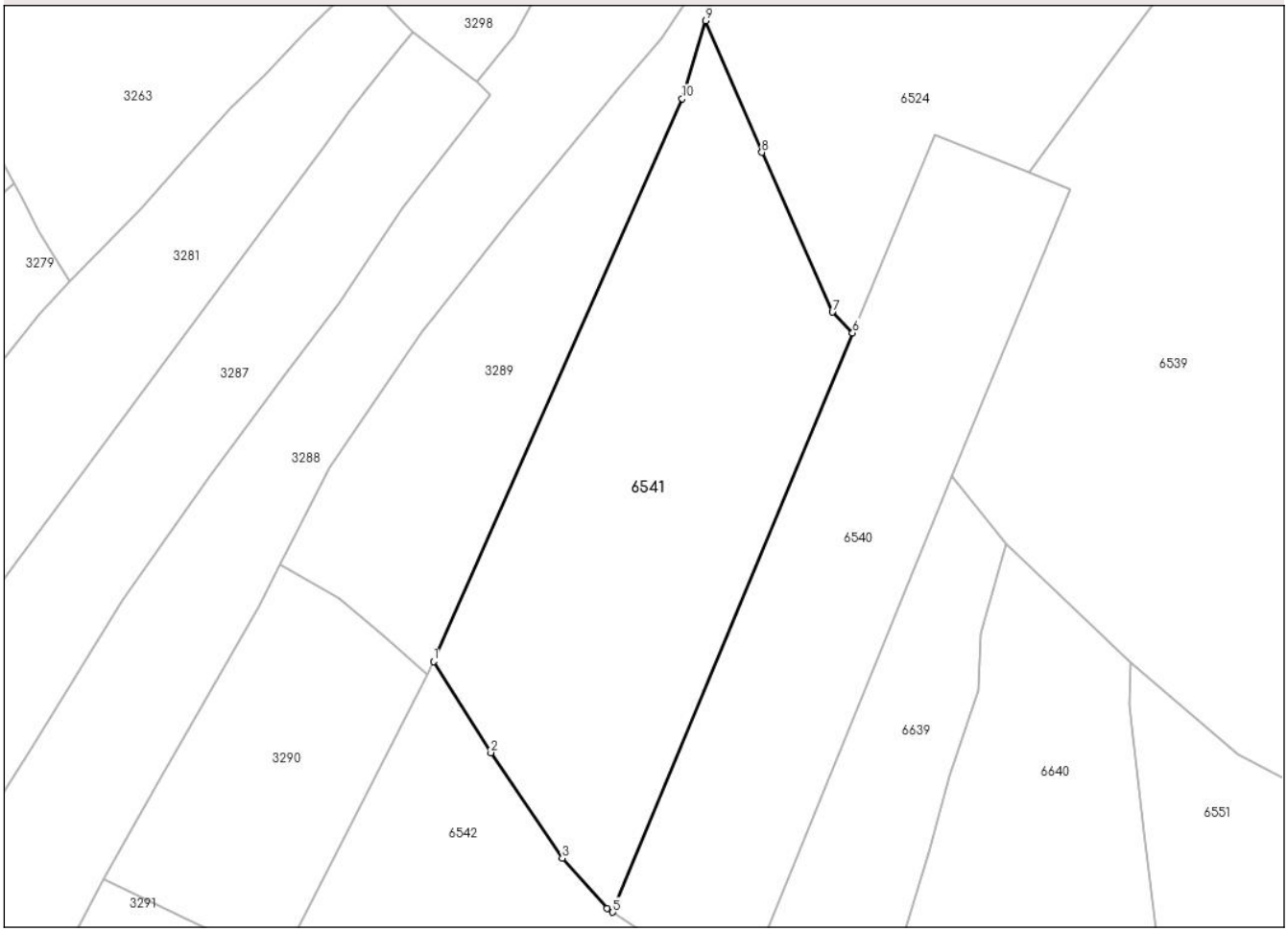

Date referitoare la teren

Crt	Categorie folosință	Intra vilan	Suprafaţa (mp)	Tarla	Parcelă	Nr. topo	Observaţii / Referinţe
1	pasune	NU	12.858	BORS	1P	-	

Lungime Segmente
1) Valorile lungimilor segmentelor sunt obţinute din proiecţie în plan.

Punct început	X / Y	Punct sfârşit	X / Y	Lungime segment (** (m)
1	549.990,543 678.386,016	2	550.006,407 678.360,849	29.75
2	550.006,407 678.360,849	3	550.026,178 678.331,701	35.22
3	550.026,178 678.331,701	4	550.038,51 678.317,841	18.552
4	550.038,51 678.317,841	5	550.040,064 678.316,815	1.862
5	550.040,064 678.316,815	6	550.106,407 678.476,753	173.151

Document care conține date cu caracter personal, protejat de prevederile Regulamentului (UE) nr. 679/2016 și Legii 190/2018

Punct început	X / Y	Punct sfârşit	X / Y	Lungime segment (** (m)
6	550.106,407 678.476,753	7	550.100,825 678.482,498	8.011
7	550.100,825 678.482,498	8	550.081,309 678.526,6	48.228
8	550.081,309 678.526,6	9	550.065,744 678.562,929	39.523
9	550.065,744 678.562,929	10	550.059,24 678.541,416	22.475
10	550.059,24 678.541,416	1	549.990,543 678.386,016	169.907

** Lungimile segmentelor sunt determinate în planul de proiecţie Stereo 70 şi sunt rotunjite la 1 milimetru.
*** Distanţa dintre puncte este formată din segmente cumulate ce sunt mai mici decât valoarea 1 milimetru.

Document care conține date cu caracter personal, protejat de prevederile Regulamentului (UE) nr. 679/2016 și Legii 190/2018

DATE DESPRE IMOBILUL NR. 6542

Oficiul de Cadastru şi Publicitate Imobiliară SUCEAVA
Biroul de Cadastru şi Publicitate Imobiliară Campulung Moldovenesc

A. Partea I. Descrierea imobilului

TEREN Extravilan

Adresa: Jud. Suceava

Nr. Crt	Nr cadastral Nr. topografic	Suprafaţa* (mp)	Observaţii / Referinţe
A1		17.099	Sector cadastral:2 Teren neimprejmuit;

B. Partea II. Proprietari şi acte

Inscrieri privitoare la dreptul de proprietate şi alte drepturi reale		Referinţe
/		
Act Normativ nr. 7, din 13/03/1996 emis de Parlamentul Romaniei (Lege);		
B1	Inscrierea provizorie, drept de PROPRIETATE, dobandit prin Lege, cota actuala 1/1, cota initiala 1/1	A1
	1) **COMUNA VAMA**, CIF:4326698, Proprietar neidentificat.	

C. Partea III. SARCINI .

Inscrieri privind dezmembramintele dreptului de proprietate, drepturi reale de garanţie şi sarcini	Referinţe
NU SUNT	

Document care conține date cu caracter personal, protejat de prevederile Regulamentului (UE) nr. 679/2016 și Legii 190/2018

Anexa Nr. 1 La Partea I

Teren

Nr cadastral	Suprafaţa (mp)*	Observaţii / Referinţe
	17.099	

* Suprafaţa este determinată in planul de proiecţie Stereo 70.

DETALII LINIARE IMOBIL

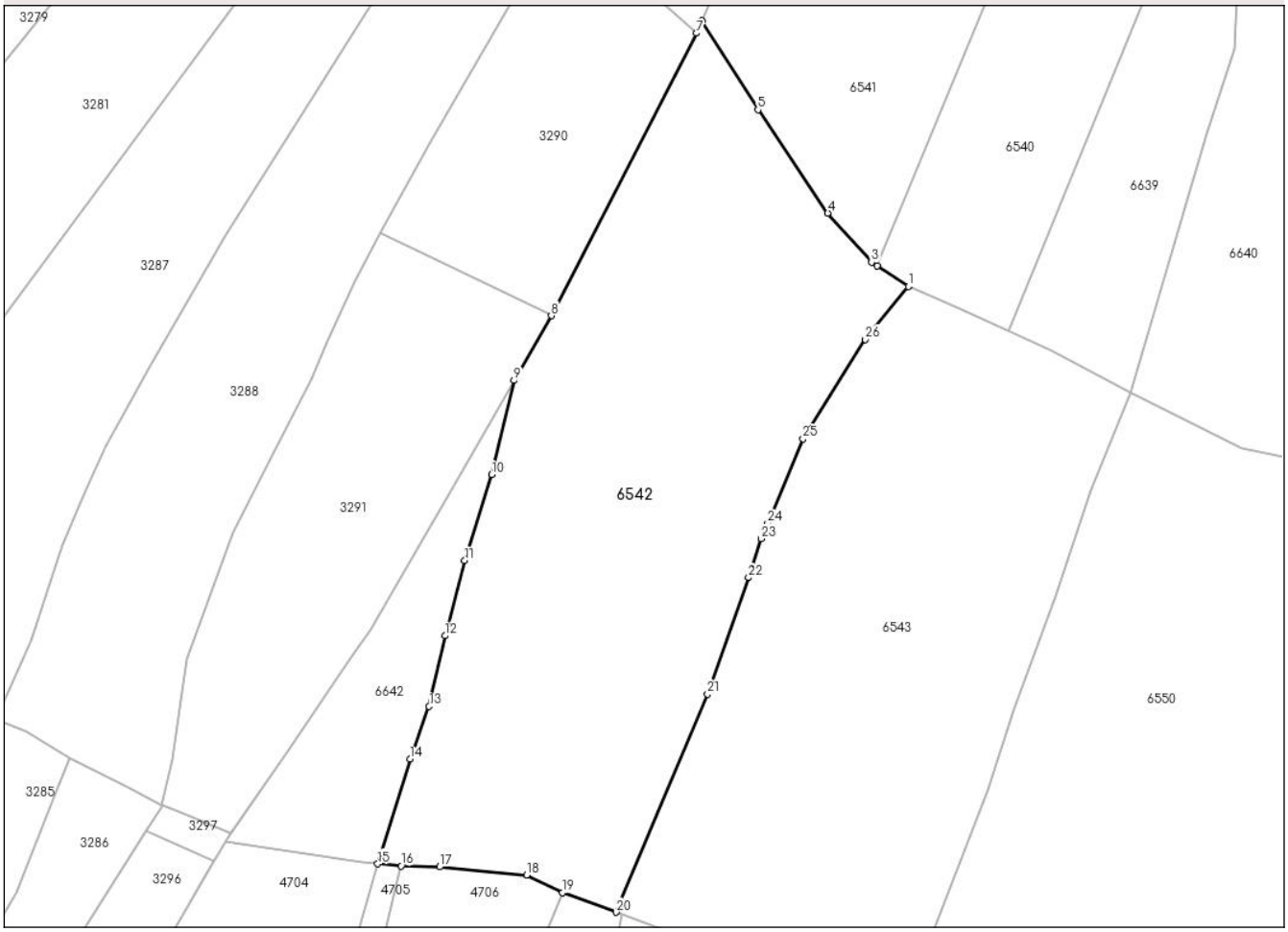

Date referitoare la teren

Crt	Categorie folosință	Intra vilan	Suprafaţa (mp)	Tarla	Parcelă	Nr. topo	Observaţii / Referinţe
1	faneata	NU	17.099	BORS	1F	-	

Lungime Segmente

1) Valorile lungimilor segmentelor sunt obţinute din proiecţie în plan.

Punct început	X / Y	Punct sfârşit	X / Y	Lungime segment (** (m)
1	550.048,924 678.310,97	2	550.040,064 678.316,815	10.614
3	550.038,51 678.317,841	4	550.026,178 678.331,701	18.552
5	550.006,407 678.360,849	6	549.990,543 678.386,016	29.75
7	549.988,984 678.382,49	8	549.947,994 678.302,736	89.671
9	549.937,47 678.284,43	10	549.931,093 678.257,814	27.37

Punct început	X / Y	Punct sfârşit	X / Y	Lungime segment (** (m)
2	550.040,064 678.316,815	3	550.038,51 678.317,841	1.862
4	550.026,178 678.331,701	5	550.006,407 678.360,849	35.22
6	549.990,543 678.386,016	7	549.988,984 678.382,49	3.855
8	549.947,994 678.302,736	9	549.937,47 678.284,43	21.115
10	549.931,093 678.257,814	11	549.923,551 678.233,558	25.401

Document care conține date cu caracter personal, protejat de prevederile Regulamentului (UE) nr. 679/2016 și Legii 190/2018

Punct început	X / Y	Punct sfârşit	X / Y	Lungime segment (** (m)
11	549.923,551 678.233,558	12	549.917,946 678.212,36	21.927
13	549.913,462 678.192,385	14	549.908,06 678.177,506	15.829
15	549.898,952 678.147,944	16	549.905,523 678.147,334	6.599
17	549.916,406 678.147,063	18	549.941,068 678.144,768	24.769
19	549.951,154 678.139,754	20	549.966,379 678.134,276	16.181
21	549.992,168 678.195,868	22	550.003,732 678.228,745	34.851
23	550.007,366 678.239,749	24	550.009,183 678.244,104	4.718
25	550.019,149 678.267,989	26	550.036,791 678.295,979	33.086

Punct început	X / Y	Punct sfârşit	X / Y	Lungime segment (** (m)
12	549.917,946 678.212,36	13	549.913,462 678.192,385	20.472
14	549.908,06 678.177,506	15	549.898,952 678.147,944	30.933
16	549.905,523 678.147,334	17	549.916,406 678.147,063	10.886
18	549.941,068 678.144,768	19	549.951,154 678.139,754	11.264
20	549.966,379 678.134,276	21	549.992,168 678.195,868	66.773
22	550.003,732 678.228,745	23	550.007,366 678.239,749	11.589
24	550.009,183 678.244,104	25	550.019,149 678.267,989	25.881
26	550.036,791 678.295,979	1	550.048,924 678.310,97	19.286

** Lungimile segmentelor sunt determinate în planul de proiecţie Stereo 70 şi sunt rotunjite la 1 milimetru.
*** Distanţa dintre puncte este formată din segmente cumulate ce sunt mai mici decât valoarea 1 milimetru.

Document care conține date cu caracter personal, protejat de prevederile Regulamentului (UE) nr. 679/2016 și Legii 190/2018

DATE DESPRE IMOBILUL NR. 6543

Oficiul de Cadastru şi Publicitate Imobiliară SUCEAVA
Biroul de Cadastru şi Publicitate Imobiliară Campulung Moldovenesc

A. Partea I. Descrierea imobilului

TEREN Extravilan

Adresa: Jud. Suceava

Nr. Crt	Nr cadastral Nr. topografic	Suprafaţa* (mp)	Observaţii / Referinţe
A1		15.735	Sector cadastral:2 Teren neimprejmuit;

B. Partea II. Proprietari şi acte

Inscrieri privitoare la dreptul de proprietate şi alte drepturi reale		Referinţe
/		
Act Normativ nr. 7, din 13/03/1996 emis de Parlamentul Romaniei (Lege);		
B1	Inscrierea provizorie, drept de PROPRIETATE, dobandit prin Lege, cota actuala 1/1, cota initiala 1/1	A1
	1) **COMUNA VAMA**, CIF:4326698, Proprietar neidentificat.	

C. Partea III. SARCINI .

Inscrieri privind dezmembramintele dreptului de proprietate, drepturi reale de garanţie şi sarcini	Referinţe
NU SUNT	

Document care conține date cu caracter personal, protejat de prevederile Regulamentului (UE) nr. 679/2016 și Legii 190/2018

Anexa Nr. 1 La Partea I

Teren

Nr cadastral	Suprafaţa (mp)*	Observaţii / Referinţe
	15.735	

* Suprafaţa este determinată in planul de proiecţie Stereo 70.

DETALII LINIARE IMOBIL

Date referitoare la teren

Crt	Categorie folosință	Intra vilan	Suprafaţa (mp)	Tarla	Parcelă	Nr. topo	Observaţii / Referinţe
1	pasune	NU	15.735	BORS	1P	-	

Lungime Segmente
1) Valorile lungimilor segmentelor sunt obţinute din proiecţie în plan.

Punct început	X / Y	Punct sfârşit	X / Y	Lungime segment (** (m)
1	550.048,924 678.310,97	2	550.036,791 678.295,979	19.286
2	550.036,791 678.295,979	3	550.019,149 678.267,989	33.086
3	550.019,149 678.267,989	4	550.009,183 678.244,104	25.881
4	550.009,183 678.244,104	5	550.007,366 678.239,749	4.718
5	550.007,366 678.239,749	6	550.003,732 678.228,745	11.589

Document care conține date cu caracter personal, protejat de prevederile Regulamentului (UE) nr. 679/2016 și Legii 190/2018

Punct început	X / Y	Punct sfârşit	X / Y	Lungime segment (** (m)
6	550.003,732 678.228,745	7	549.992,168 678.195,868	34.851
7	549.992,168 678.195,868	8	549.966,379 678.134,276	66.773
8	549.966,379 678.134,276	9	549.967,896 678.133,722	1.615
9	549.967,896 678.133,722	10	550.048,897 678.104,112	86.243
10	550.048,897 678.104,112	11	550.055,62 678.128,316	25.12
11	550.055,62 678.128,316	12	550.071,348 678.168,987	43.606
12	550.071,348 678.168,987	13	550.078,655 678.191,038	23.231
13	550.078,655 678.191,038	14	550.090,609 678.223,45	34.546
14	550.090,609 678.223,45	15	550.100,448 678.253,244	31.376
15	550.100,448 678.253,244	16	550.111,631 678.281,128	30.043
16	550.111,631 678.281,128	17	550.089,108 678.292,997	25.459
17	550.089,108 678.292,997	18	550.077,318 678.298,357	12.951
18	550.077,318 678.298,357	19	550.062,182 678.305,237	16.626
19	550.062,182 678.305,237	1	550.048,924 678.310,97	14.445

** Lungimile segmentelor sunt determinate în planul de proiecţie Stereo 70 şi sunt rotunjite la 1 milimetru.
*** Distanţa dintre puncte este formată din segmente cumulate ce sunt mai mici decât valoarea 1 milimetru.

Document care conține date cu caracter personal, protejat de prevederile Regulamentului (UE) nr. 679/2016 și Legii 190/2018

DATE DESPRE IMOBILUL NR. 6544

Oficiul de Cadastru şi Publicitate Imobiliară SUCEAVA
Biroul de Cadastru şi Publicitate Imobiliară Campulung Moldovenesc

A. Partea I. Descrierea imobilului

TEREN Extravilan

Adresa: Jud. Suceava

Nr. Crt	Nr cadastral Nr. topografic	Suprafaţa* (mp)	Observaţii / Referinţe
A1	30996	779	Sector cadastral:2 Teren neimprejmuit;

B. Partea II. Proprietari şi acte

Inscrieri privitoare la dreptul de proprietate şi alte drepturi reale		Referinţe
9296 / 19/11/2010		
Act Notarial nr. 281, din 19/11/2010 emis de BNP DORU PAUL SCRABA LUMINITA;		
B3	Intabulare, drept de PROPRIETATE, dobandit prin Conventie, cota actuala 1/1, cota initiala 1/1	A1
	1) **URECHE ALEXANDRU-ION**	

C. Partea III. SARCINI .

Inscrieri privind dezmembramintele dreptului de proprietate, drepturi reale de garanţie şi sarcini	Referinţe
NU SUNT	

Document care conține date cu caracter personal, protejat de prevederile Regulamentului (UE) nr. 679/2016 și Legii 190/2018

Anexa Nr. 1 La Partea I

Teren

Nr cadastral	Suprafaţa (mp)*	Observaţii / Referinţe
30996	779	

* Suprafaţa este determinată in planul de proiecţie Stereo 70.

DETALII LINIARE IMOBIL

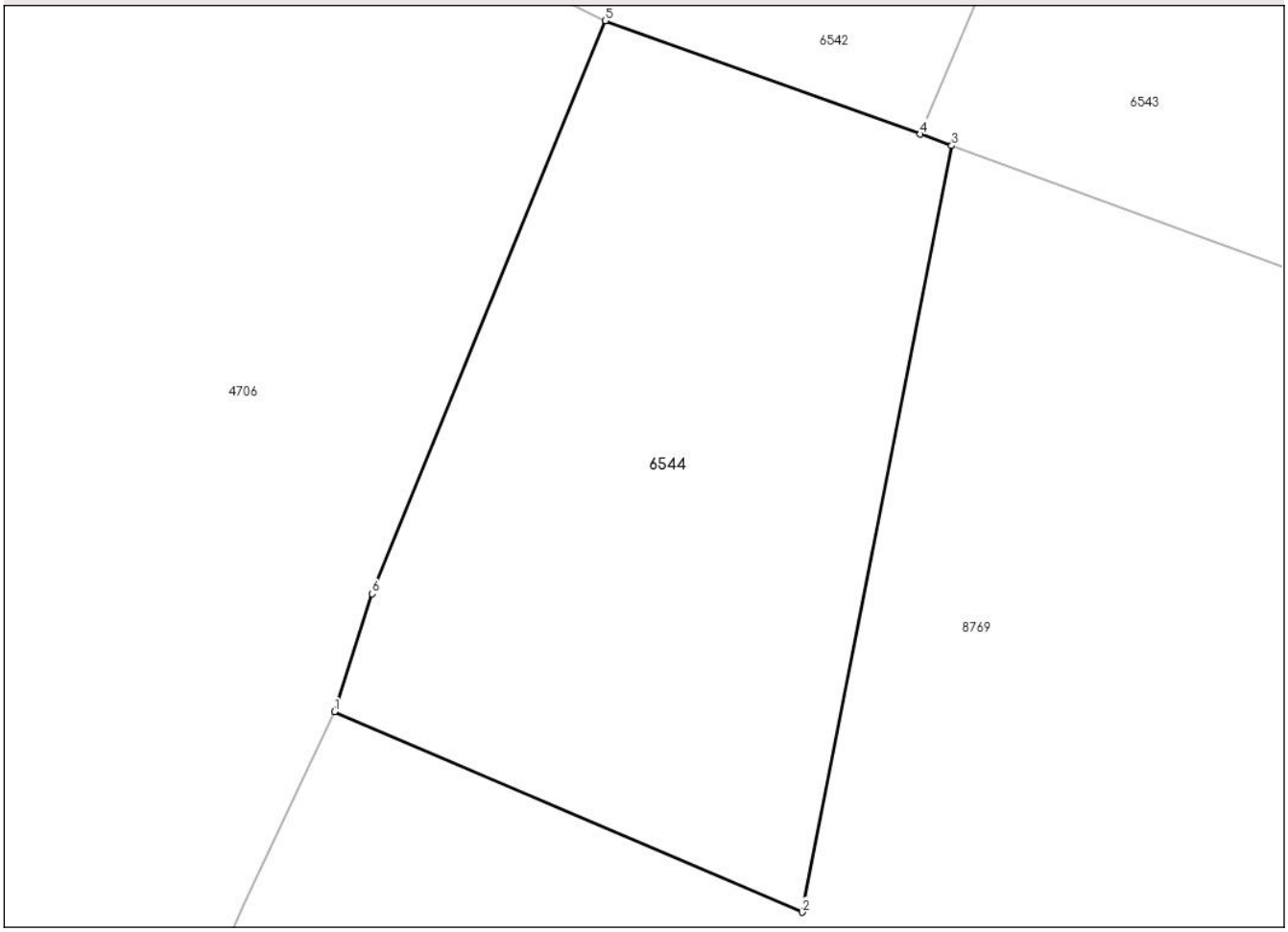

Date referitoare la teren

Crt	Categorie folosință	Intra vilan	Suprafaţa (mp)	Tarla	Parcelă	Nr. topo	Observaţii / Referinţe
1	faneata	NU	779	BORS	1F	-	

Lungime Segmente
1) Valorile lungimilor segmentelor sunt obţinute din proiecţie în plan.

Punct început	X / Y	Punct sfârşit	X / Y	Lungime segment (** (m)
1	549.938,058 678.106,396	2	549.960,668 678.096,708	24.598
2	549.960,668 678.096,708	3	549.967,896 678.133,722	37.713
3	549.967,896 678.133,722	4	549.966,379 678.134,276	1.615
4	549.966,379 678.134,276	5	549.951,154 678.139,754	16.181
5	549.951,154 678.139,754	6	549.939,883 678.112,084	29.877

Document care conține date cu caracter personal, protejat de prevederile Regulamentului (UE) nr. 679/2016 și Legii 190/2018

Punct început	X / Y	Punct sfârşit	X / Y	Lungime segment (** (m)
6	549.939,883 678.112,084	1	549.938,058 678.106,396	5.974

** Lungimile segmentelor sunt determinate în planul de proiecţie Stereo 70 şi sunt rotunjite la 1 milimetru.
*** Distanţa dintre puncte este formată din segmente cumulate ce sunt mai mici decât valoarea 1 milimetru.

Document care conține date cu caracter personal, protejat de prevederile Regulamentului (UE) nr. 679/2016 și Legii 190/2018

DATE DESPRE IMOBILUL NR. 6545

Oficiul de Cadastru şi Publicitate Imobiliară SUCEAVA
Biroul de Cadastru şi Publicitate Imobiliară Campulung Moldovenesc

A. Partea I. Descrierea imobilului

TEREN Extravilan

Adresa: Jud. Suceava

Nr. Crt	Nr cadastral Nr. topografic	Suprafaţa* (mp)	Observaţii / Referinţe
A1	36396	801	Sector cadastral:2 Teren neimprejmuit; Teren extravilan partial imprejmuit.

B. Partea II. Proprietari şi acte

Inscrieri privitoare la dreptul de proprietate şi alte drepturi reale		Referinţe
13472 / 19/08/2024		
Act Notarial nr. 1022, din 19/08/2024 emis de Catargiu TUDOR-MARIAN;		
B1	Se infiinteaza cartea funciara 36396 a imobilului cu numarul cadastral 36396 / UAT Vama, rezultat din dezmembrarea imobilului cu numarul cadastral 30997 inscris in cartea funciara 30997;	A1
13474 / 19/08/2024		
Act Notarial nr. 1023, din 19/08/2024 emis de Catargiu TUDOR-MARIAN;		
B3	Intabulare, drept de PROPRIETATE, ca bun propriu , cu titlu de donatie, dobandit prin Conventie, cota actuala 1/1, cota initiala 1/1	A1
	1) **Puscasiu Mircea**	

C. Partea III. SARCINI .

Inscrieri privind dezmembramintele dreptului de proprietate, drepturi reale de garanţie şi sarcini	Referinţe
NU SUNT	

Document care conține date cu caracter personal, protejat de prevederile Regulamentului (UE) nr. 679/2016 și Legii 190/2018

Anexa Nr. 1 La Partea I

Teren

Nr cadastral	Suprafaţa (mp)*	Observaţii / Referinţe
36396	801	Teren extravilan partial imprejmuit.

* Suprafaţa este determinată in planul de proiecţie Stereo 70.

DETALII LINIARE IMOBIL

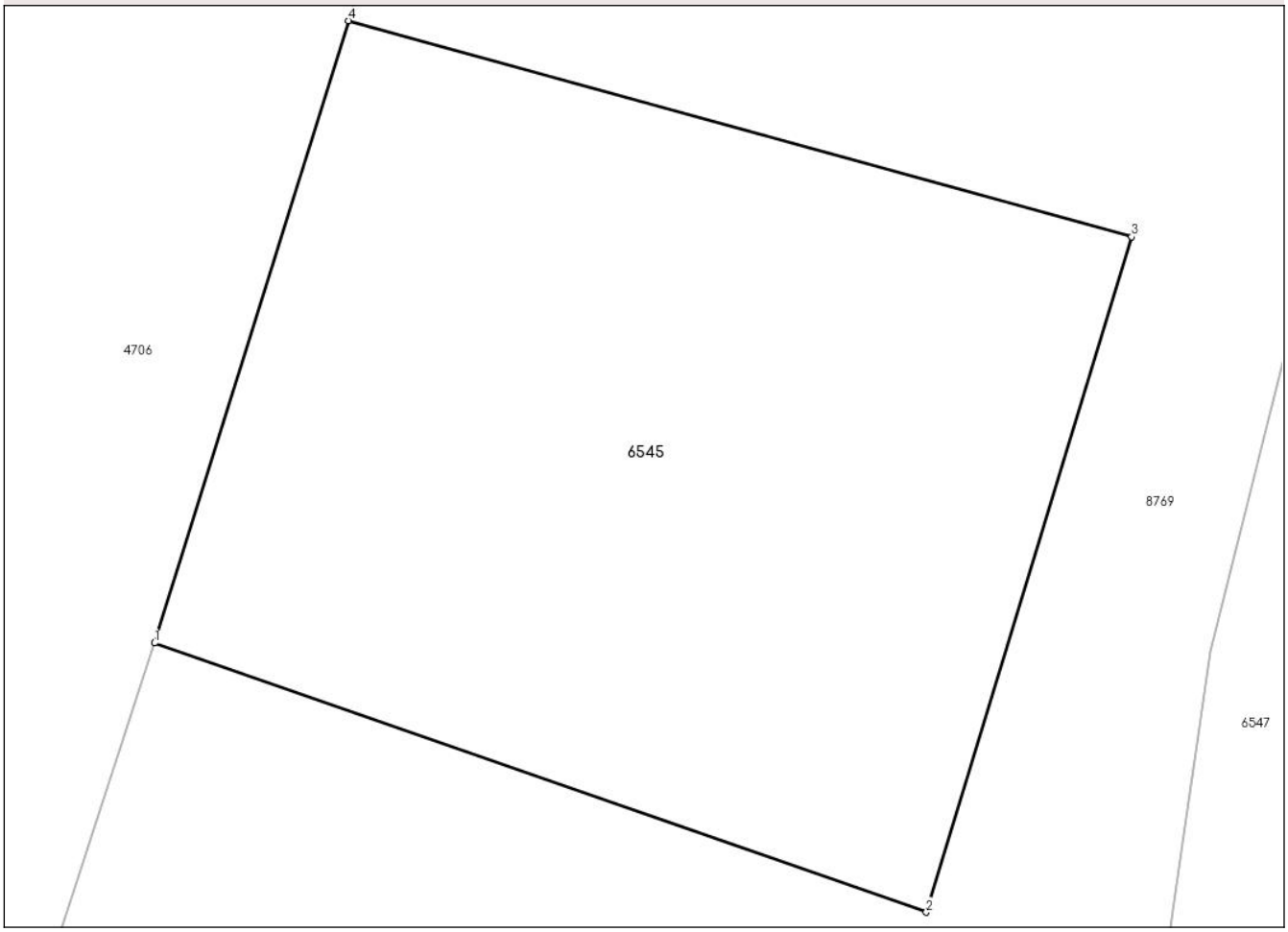

Date referitoare la teren

Crt	Categorie folosință	Intra vilan	Suprafaţa (mp)	Tarla	Parcelă	Nr. topo	Observaţii / Referinţe
1	faneata	NU	801	-	1F	-	

Lungime Segmente
1) Valorile lungimilor segmentelor sunt obţinute din proiecţie în plan.

Punct început	X / Y	Punct sfârşit	X / Y	Lungime segment (** (m)
1	549.905,108 678.016,781	2	549.934,5 678.006,543	31.124
2	549.934,5 678.006,543	3	549.942,325 678.032,231	26.854
3	549.942,325 678.032,231	4	549.912,501 678.040,455	30.937
4	549.912,501 678.040,455	1	549.905,108 678.016,781	24.802

**** Lungimile segmentelor sunt determinate în planul de proiecţie Stereo 70 şi sunt rotunjite la 1 milimetru.**

Document care conține date cu caracter personal, protejat de prevederile Regulamentului (UE) nr. 679/2016 și Legii 190/2018

***** Distanţa dintre puncte este formată din segmente cumulate ce sunt mai mici decât valoarea 1 milimetru.**

DATE DESPRE IMOBILUL NR. 6546

Oficiul de Cadastru şi Publicitate Imobiliară SUCEAVA
Biroul de Cadastru şi Publicitate Imobiliară Campulung Moldovenesc

A. Partea I. Descrierea imobilului

TEREN Extravilan

Adresa: Jud. Suceava

Nr. Crt	Nr cadastral Nr. topografic	Suprafaţa* (mp)	Observaţii / Referinţe
A1		1.891	Sector cadastral:2 Teren neimprejmuit;

B. Partea II. Proprietari şi acte

Inscrieri privitoare la dreptul de proprietate şi alte drepturi reale		Referinţe
/		
Act Normativ nr. 7, din 13/03/1996 emis de Parlamentul Romaniei (Lege);		
B1	Inscrierea provizorie, drept de PROPRIETATE, dobandit prin Lege, cota actuala 1/1, cota initiala 1/1	A1
	1) **COMUNA VAMA**, CIF:4326698, Proprietar neidentificat.	

C. Partea III. SARCINI .

Inscrieri privind dezmembramintele dreptului de proprietate, drepturi reale de garanţie şi sarcini	Referinţe
NU SUNT	

Document care conține date cu caracter personal, protejat de prevederile Regulamentului (UE) nr. 679/2016 și Legii 190/2018

Anexa Nr. 1 La Partea I

Teren

Nr cadastral	Suprafaţa (mp)*	Observaţii / Referinţe
	1.891	

* Suprafaţa este determinată in planul de proiecţie Stereo 70.

DETALII LINIARE IMOBIL

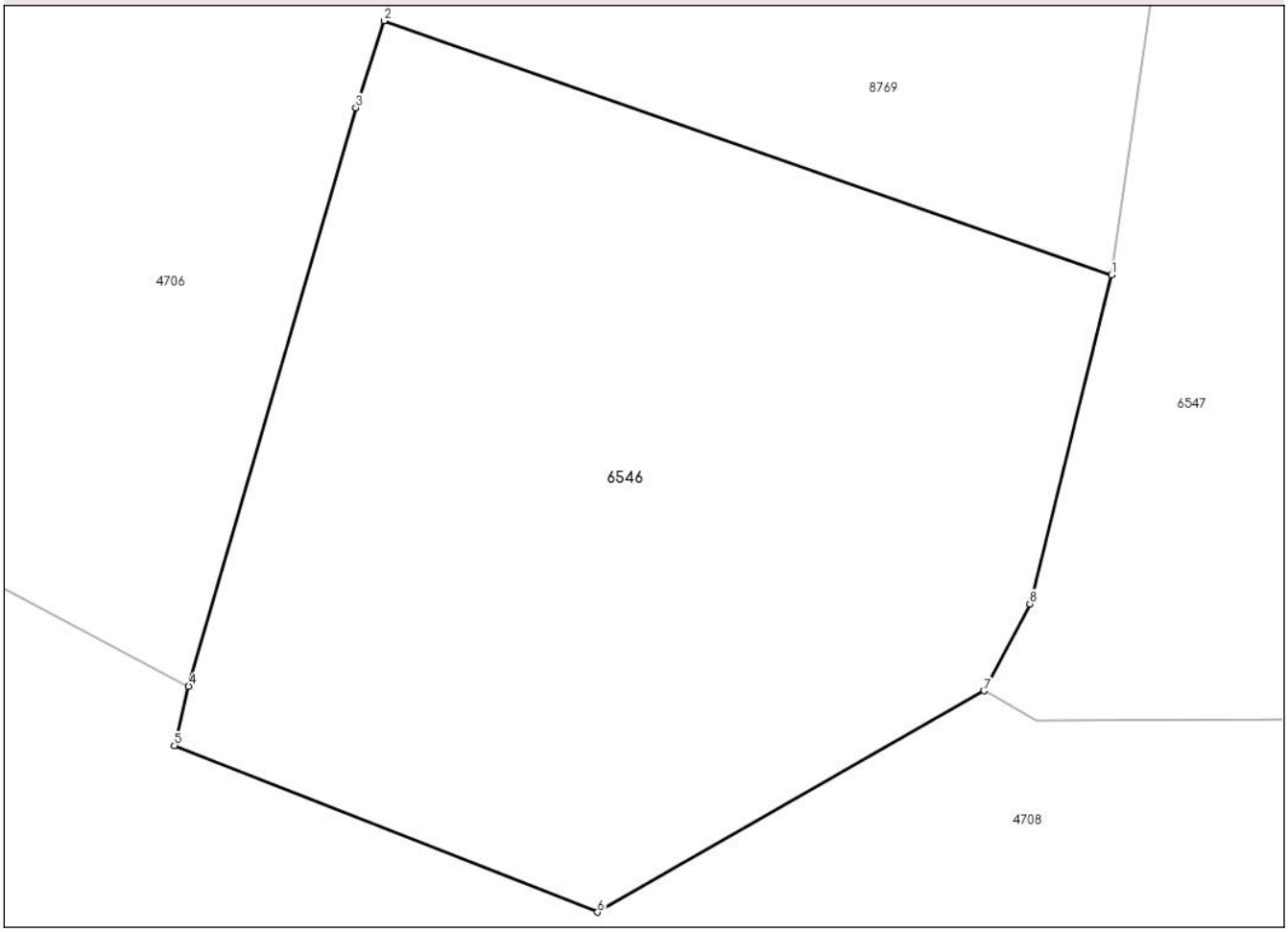

Date referitoare la teren

Crt	Categorie folosință	Intra vilan	Suprafaţa (mp)	Tarla	Parcelă	Nr. topo	Observaţii / Referinţe
1	faneata	NU	1.891	BORS	1F	-	

Lungime Segmente
1) Valorile lungimilor segmentelor sunt obţinute din proiecţie în plan.

Punct început	X / Y	Punct sfârşit	X / Y	Lungime segment (** (m)
1	549.939,232 677.974,261	2	549.896,16 677.989,295	45.621
2	549.896,16 677.989,295	3	549.894,483 677.984,145	5.416
3	549.894,483 677.984,145	4	549.884,598 677.949,937	35.608
4	549.884,598 677.949,937	5	549.883,758 677.946,431	3.605
5	549.883,758 677.946,431	6	549.908,794 677.936,581	26.904

Document care conține date cu caracter personal, protejat de prevederile Regulamentului (UE) nr. 679/2016 și Legii 190/2018

Punct început	X / Y	Punct sfârşit	X / Y	Lungime segment (** (m)
6	549.908,794 677.936,581	7	549.931,68 677.949,674	26.367
7	549.931,68 677.949,674	8	549.934,39 677.954,807	5.804
8	549.934,39 677.954,807	1	549.939,232 677.974,261	20.048

** Lungimile segmentelor sunt determinate în planul de proiecţie Stereo 70 şi sunt rotunjite la 1 milimetru.
*** Distanţa dintre puncte este formată din segmente cumulate ce sunt mai mici decât valoarea 1 milimetru.

DATE DESPRE IMOBILUL NR. 6547

Oficiul de Cadastru şi Publicitate Imobiliară SUCEAVA
Biroul de Cadastru şi Publicitate Imobiliară Campulung Moldovenesc

A. Partea I. Descrierea imobilului

TEREN Extravilan

Adresa: Jud. Suceava

Nr. Crt	Nr cadastral Nr. topografic	Suprafaţa* (mp)	Observaţii / Referinţe
A1	35567	11.936	Sector cadastral:2 Teren neimprejmuit;

B. Partea II. Proprietari şi acte

Inscrieri privitoare la dreptul de proprietate şi alte drepturi reale		Referinţe
/		
Act Normativ nr. 7, din 13/03/1996 emis de Parlamentul Romaniei (Lege);		
B1	Inscrierea provizorie, drept de PROPRIETATE, dobandit prin Lege, cota actuala 1/1, cota initiala 1/1	A1
	1) **COMUNA VAMA**, CIF:4326698, Proprietar neidentificat.	

C. Partea III. SARCINI .

Inscrieri privind dezmembramintele dreptului de proprietate, drepturi reale de garanţie şi sarcini	Referinţe
NU SUNT	

Document care conține date cu caracter personal, protejat de prevederile Regulamentului (UE) nr. 679/2016 și Legii 190/2018

Anexa Nr. 1 La Partea I

Teren

Nr cadastral	Suprafaţa (mp)*	Observaţii / Referinţe
35567	11.936	

* Suprafaţa este determinată in planul de proiecţie Stereo 70.

DETALII LINIARE IMOBIL

Date referitoare la teren

Crt	Categorie folosință	Intra vilan	Suprafaţa (mp)	Tarla	Parcelă	Nr. topo	Observaţii / Referinţe
1	faneata	NU	11.936	BORS	1F	-	

Lungime Segmente
1) Valorile lungimilor segmentelor sunt obţinute din proiecţie în plan.

Punct început	X / Y	Punct sfârşit	X / Y	Lungime segment (** (m)
1	550.054,35 678.063,726	2	550.038,795 678.068,795	16.361
2	550.038,795 678.068,795	3	550.000,634 678.082,58	40.574
3	550.000,634 678.082,58	4	549.965,089 678.095,775	37.915
4	549.965,089 678.095,775	5	549.945,32 678.016,46	81.742
5	549.945,32 678.016,46	6	549.939,232 677.974,261	42.636

Document care conține date cu caracter personal, protejat de prevederile Regulamentului (UE) nr. 679/2016 și Legii 190/2018

Punct început	X / Y	Punct sfârşit	X / Y	Lungime segment (** (m)
6	549.939,232 677.974,261	7	549.934,39 677.954,807	20.048
7	549.934,39 677.954,807	8	549.931,68 677.949,674	5.804
8	549.931,68 677.949,674	9	549.934,803 677.947,918	3.583
9	549.934,803 677.947,918	10	550.000,148 677.948,13	65.345
10	550.000,148 677.948,13	11	550.000,198 677.948,13	0.05
11	550.000,198 677.948,13	12	550.000,238 677.953,137	5.007
12	550.000,238 677.953,137	13	550.017,888 677.953,856	17.665
13	550.017,888 677.953,856	14	550.043,528 678.031,115	81.402
14	550.043,528 678.031,115	15	550.048,708 678.045,605	15.389
15	550.048,708 678.045,605	1	550.054,35 678.063,726	18.979

** Lungimile segmentelor sunt determinate în planul de proiecţie Stereo 70 şi sunt rotunjite la 1 milimetru.
*** Distanţa dintre puncte este formată din segmente cumulate ce sunt mai mici decât valoarea 1 milimetru.

Document care conține date cu caracter personal, protejat de prevederile Regulamentului (UE) nr. 679/2016 și Legii 190/2018

DATE DESPRE IMOBILUL NR. 6548

Oficiul de Cadastru şi Publicitate Imobiliară SUCEAVA
Biroul de Cadastru şi Publicitate Imobiliară Campulung Moldovenesc

A. Partea I. Descrierea imobilului

TEREN Extravilan

Adresa: Jud. Suceava

Nr. Crt	Nr cadastral Nr. topografic	Suprafaţa* (mp)	Observaţii / Referinţe
A1		5.058	Sector cadastral:2 Teren neimprejmuit;

B. Partea II. Proprietari şi acte

Inscrieri privitoare la dreptul de proprietate şi alte drepturi reale		Referinţe
/		
Act Normativ nr. 7, din 13/03/1996 emis de Parlamentul Romaniei (Lege);		
B1	Inscrierea provizorie, drept de PROPRIETATE, dobandit prin Lege, cota actuala 1/1, cota initiala 1/1	A1
	1) **COMUNA VAMA**, CIF:4326698, Proprietar neidentificat.	

C. Partea III. SARCINI .

Inscrieri privind dezmembramintele dreptului de proprietate, drepturi reale de garanţie şi sarcini	Referinţe
NU SUNT	

Document care conține date cu caracter personal, protejat de prevederile Regulamentului (UE) nr. 679/2016 și Legii 190/2018

Anexa Nr. 1 La Partea I

Teren

Nr cadastral	Suprafaţa (mp)*	Observaţii / Referinţe
	5.058	

* Suprafaţa este determinată in planul de proiecţie Stereo 70.

DETALII LINIARE IMOBIL

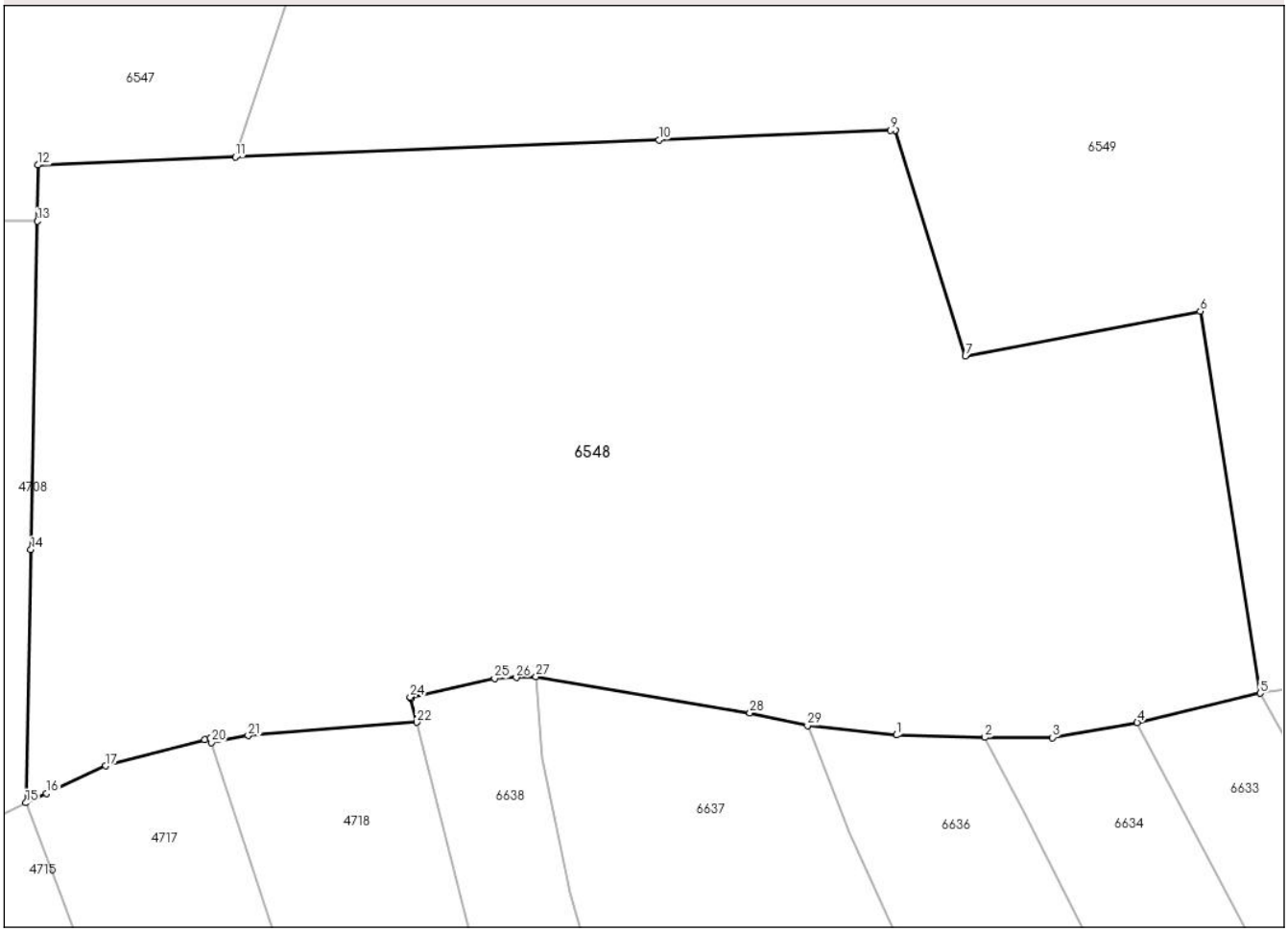

Date referitoare la teren

Crt	Categorie folosință	Intra vilan	Suprafaţa (mp)	Tarla	Parcelă	Nr. topo	Observaţii / Referinţe
1	faneata	NU	5.058	BORS	1F	-	

Lungime Segmente

1) Valorile lungimilor segmentelor sunt obţinute din proiecţie în plan.

Punct început	X / Y	Punct sfârşit	X / Y	Lungime segment (** (m)
1	550.076,924 677.902,27	2	550.084,852 677.902,066	7.931
3	550.090,876 677.902,044	4	550.098,444 677.903,388	7.686
5	550.109,441 677.906,001	6	550.104,086 677.940,089	34.506
7	550.083,096 677.936,118	8	550.076,856 677.956,257	21.084
9	550.076,398 677.956,238	10	550.055,718 677.955,396	20.696

Punct început	X / Y	Punct sfârşit	X / Y	Lungime segment (** (m)
2	550.084,852 677.902,066	3	550.090,876 677.902,044	6.024
4	550.098,444 677.903,388	5	550.109,441 677.906,001	11.303
6	550.104,086 677.940,089	7	550.083,096 677.936,118	21.362
8	550.076,856 677.956,257	9	550.076,398 677.956,238	0.459
10	550.055,718 677.955,396	11	550.017,888 677.953,856	37.862

Document care conține date cu caracter personal, protejat de prevederile Regulamentului (UE) nr. 679/2016 și Legii 190/2018

Punct început	X / Y	Punct sfârşit	X / Y	Lungime segment (** (m)
11	550.017,888 677.953,856	12	550.000,238 677.953,137	17.665
13	550.000,198 677.948,13	14	549.999,62 677.918,82	29.316
15	549.999,175 677.896,226	16	550.001,028 677.897,08	2.04
17	550.006,315 677.899,516	18	550.015,156 677.901,856	9.145
19	550.015,615 677.901,977	20	550.015,739 677.901,606	0.391
21	550.019,039 677.902,232	22	550.034,075 677.903,404	15.082
23	550.033,537 677.905,541	24	550.033,505 677.905,666	0.129
25	550.041,047 677.907,321	26	550.042,976 677.907,406	1.931
27	550.044,748 677.907,484	28	550.063,851 677.904,262	19.373
29	550.068,992 677.903,128	1	550.076,924 677.902,27	7.978

Punct început	X / Y	Punct sfârşit	X / Y	Lungime segment (** (m)
12	550.000,238 677.953,137	13	550.000,198 677.948,13	5.007
14	549.999,62 677.918,82	15	549.999,175 677.896,226	22.598
16	550.001,028 677.897,08	17	550.006,315 677.899,516	5.821
18	550.015,156 677.901,856	19	550.015,615 677.901,977	0.475
20	550.015,739 677.901,606	21	550.019,039 677.902,232	3.358
22	550.034,075 677.903,404	23	550.033,537 677.905,541	2.204
24	550.033,505 677.905,666	25	550.041,047 677.907,321	7.721
26	550.042,976 677.907,406	27	550.044,748 677.907,484	1.774
28	550.063,851 677.904,262	29	550.068,992 677.903,128	5.265

** Lungimile segmentelor sunt determinate în planul de proiecţie Stereo 70 şi sunt rotunjite la 1 milimetru.
*** Distanţa dintre puncte este formată din segmente cumulate ce sunt mai mici decât valoarea 1 milimetru.

Document care conține date cu caracter personal, protejat de prevederile Regulamentului (UE) nr. 679/2016 și Legii 190/2018

DATE DESPRE IMOBILUL NR. 6549

Oficiul de Cadastru şi Publicitate Imobiliară SUCEAVA
Biroul de Cadastru şi Publicitate Imobiliară Campulung Moldovenesc

A. Partea I. Descrierea imobilului

TEREN Extravilan

Adresa: Jud. Suceava

Nr. Crt	Nr cadastral Nr. topografic	Suprafaţa* (mp)	Observaţii / Referinţe
A1		16.208	Sector cadastral:2 Teren neimprejmuit;

B. Partea II. Proprietari şi acte

Inscrieri privitoare la dreptul de proprietate şi alte drepturi reale		Referinţe
/		
Act Normativ nr. 7, din 13/03/1996 emis de Parlamentul Romaniei (Lege);		
B1	Inscrierea provizorie, drept de PROPRIETATE, dobandit prin Lege, cota actuala 1/1, cota initiala 1/1	A1
	1) **COMUNA VAMA**, CIF:4326698, Proprietar neidentificat.	

C. Partea III. SARCINI .

Inscrieri privind dezmembramintele dreptului de proprietate, drepturi reale de garanţie şi sarcini	Referinţe
NU SUNT	

Document care conține date cu caracter personal, protejat de prevederile Regulamentului (UE) nr. 679/2016 și Legii 190/2018

Anexa Nr. 1 La Partea I

Teren

Nr cadastral	Suprafaţa (mp)*	Observaţii / Referinţe
	16.208	

* Suprafaţa este determinată in planul de proiecţie Stereo 70.

DETALII LINIARE IMOBIL

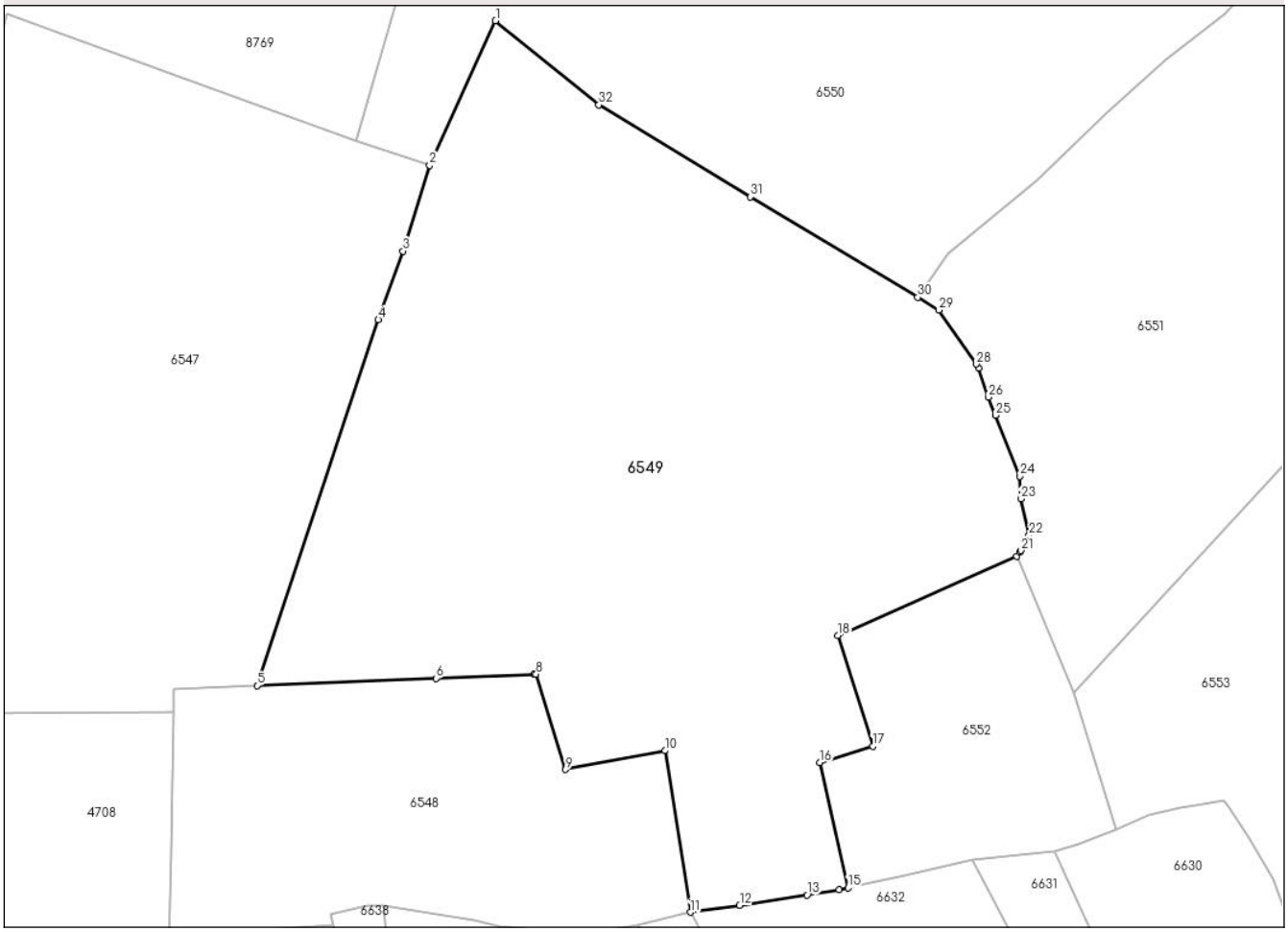

Date referitoare la teren

Crt	Categorie folosință	Intra vilan	Suprafaţa (mp)	Tarla	Parcelă	Nr. topo	Observaţii / Referinţe
1	faneata	NU	16.208	BORS	1F	-	

Lungime Segmente

1) Valorile lungimilor segmentelor sunt obţinute din proiecţie în plan.

Punct început	X / Y	Punct sfârşit	X / Y	Lungime segment (** (m)
1	550.068,284 678.094,255	2	550.054,35 678.063,726	33.559
3	550.048,708 678.045,605	4	550.043,528 678.031,115	15.389
5	550.017,888 677.953,856	6	550.055,718 677.955,396	37.862
7	550.076,398 677.956,238	8	550.076,856 677.956,257	0.459
9	550.083,096 677.936,118	10	550.104,086 677.940,089	21.362

Punct început	X / Y	Punct sfârşit	X / Y	Lungime segment (** (m)
2	550.054,35 678.063,726	3	550.048,708 678.045,605	18.979
4	550.043,528 678.031,115	5	550.017,888 677.953,856	81.402
6	550.055,718 677.955,396	7	550.076,398 677.956,238	20.696
8	550.076,856 677.956,257	9	550.083,096 677.936,118	21.084
10	550.104,086 677.940,089	11	550.109,441 677.906,001	34.506

Document care conține date cu caracter personal, protejat de prevederile Regulamentului (UE) nr. 679/2016 și Legii 190/2018

Punct început	X / Y	Punct sfârşit	X / Y	Lungime segment (** (m)
11	550.109,441 677.906,001	12	550.119,902 677.907,433	10.559
13	550.134,156 677.909,63	14	550.140,962 677.910,756	6.899
15	550.142,779 677.911,154	16	550.136,813 677.937,602	27.112
17	550.148,031 677.941,059	18	550.140,613 677.964,402	24.494
19	550.178,465 677.981,12	20	550.179,13 677.982,045	1.14
21	550.179,324 677.982,405	22	550.181,068 677.985,632	3.668
23	550.179,337 677.993,308	24	550.179,175 677.998,072	4.767
25	550.173,943 678.010,937	26	550.172,462 678.014,75	4.091
27	550.170,461 678.020,942	28	550.169,911 678.021,742	0.971
29	550.162,058 678.033,158	30	550.157,534 678.035,857	5.268
31	550.122,159 678.057,081	32	550.090,103 678.076,476	37.466

Punct început	X / Y	Punct sfârşit	X / Y	Lungime segment (** (m)
12	550.119,902 677.907,433	13	550.134,156 677.909,63	14.422
14	550.140,962 677.910,756	15	550.142,779 677.911,154	1.86
16	550.136,813 677.937,602	17	550.148,031 677.941,059	11.738
18	550.140,613 677.964,402	19	550.178,465 677.981,12	41.379
20	550.179,13 677.982,045	21	550.179,324 677.982,405	0.408
22	550.181,068 677.985,632	23	550.179,337 677.993,308	7.868
24	550.179,175 677.998,072	25	550.173,943 678.010,937	13.889
26	550.172,462 678.014,75	27	550.170,461 678.020,942	6.507
28	550.169,911 678.021,742	29	550.162,058 678.033,158	13.857
30	550.157,534 678.035,857	31	550.122,159 678.057,081	41.253
32	550.090,103 678.076,476	1	550.068,284 678.094,255	28.146

**** Lungimile segmentelor sunt determinate în planul de proiecţie Stereo 70 şi sunt rotunjite la 1 milimetru.**
***** Distanţa dintre puncte este formată din segmente cumulate ce sunt mai mici decât valoarea 1 milimetru.**

Document care conține date cu caracter personal, protejat de prevederile Regulamentului (UE) nr. 679/2016 și Legii 190/2018

DATE DESPRE IMOBILUL NR. 6550

Oficiul de Cadastru şi Publicitate Imobiliară SUCEAVA
Biroul de Cadastru şi Publicitate Imobiliară Campulung Moldovenesc

A. Partea I. Descrierea imobilului

TEREN Extravilan

Adresa: Jud. Suceava

Nr. Crt	Nr cadastral Nr. topografic	Suprafaţa* (mp)	Observaţii / Referinţe
A1		27.623	Sector cadastral:2 Teren neimprejmuit;

B. Partea II. Proprietari şi acte

Inscrieri privitoare la dreptul de proprietate şi alte drepturi reale		Referinţe
/		
Act Normativ nr. 7, din 13/03/1996 emis de Parlamentul Romaniei (Lege);		
B1	Inscrierea provizorie, drept de PROPRIETATE, dobandit prin Lege, cota actuala 1/1, cota initiala 1/1	A1
	1) **COMUNA VAMA**, CIF:4326698, Proprietar neidentificat.	

C. Partea III. SARCINI .

Inscrieri privind dezmembramintele dreptului de proprietate, drepturi reale de garanţie şi sarcini	Referinţe
NU SUNT	

Document care conține date cu caracter personal, protejat de prevederile Regulamentului (UE) nr. 679/2016 și Legii 190/2018

Anexa Nr. 1 La Partea I

Teren

Nr cadastral	Suprafaţa (mp)*	Observaţii / Referinţe
	27.623	

* Suprafaţa este determinată in planul de proiecţie Stereo 70.

DETALII LINIARE IMOBIL

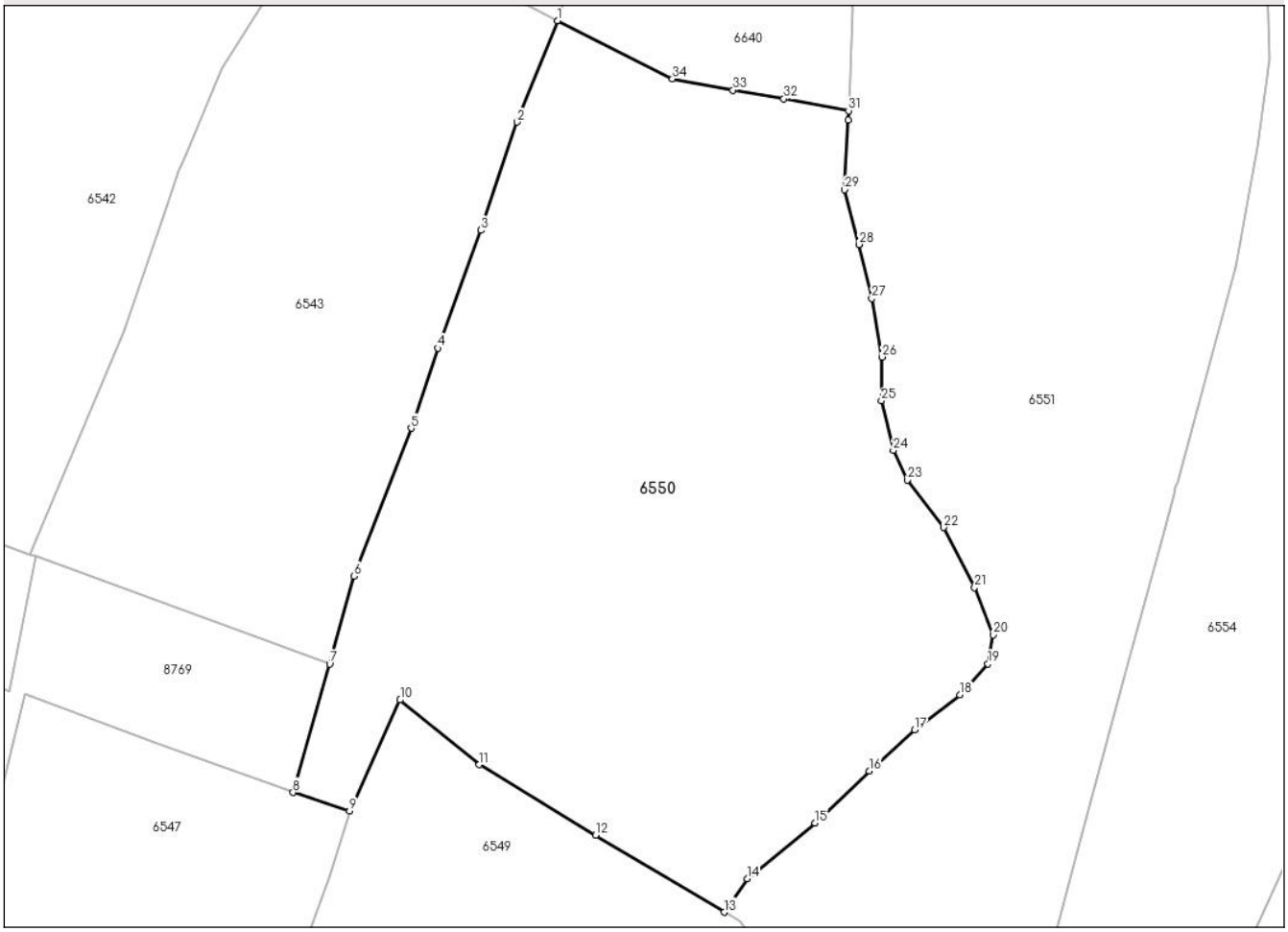

Date referitoare la teren

Crt	Categorie folosință	Intra vilan	Suprafaţa (mp)	Tarla	Parcelă	Nr. topo	Observaţii / Referinţe
1	pasune	NU	27.623	BORS	1P	-	

Lungime Segmente
1) Valorile lungimilor segmentelor sunt obţinute din proiecţie în plan.

Punct început	X / Y	Punct sfârşit	X / Y	Lungime segment (** (m)
1	550.111,631 678.281,128	2	550.100,448 678.253,244	30.043
3	550.090,609 678.223,45	4	550.078,655 678.191,038	34.546
5	550.071,348 678.168,987	6	550.055,62 678.128,316	43.606
7	550.048,897 678.104,112	8	550.038,795 678.068,795	36.733
9	550.054,35 678.063,726	10	550.068,284 678.094,255	33.559

Punct început	X / Y	Punct sfârşit	X / Y	Lungime segment (** (m)
2	550.100,448 678.253,244	3	550.090,609 678.223,45	31.376
4	550.078,655 678.191,038	5	550.071,348 678.168,987	23.231
6	550.055,62 678.128,316	7	550.048,897 678.104,112	25.12
8	550.038,795 678.068,795	9	550.054,35 678.063,726	16.361
10	550.068,284 678.094,255	11	550.090,103 678.076,476	28.146

Document care conține date cu caracter personal, protejat de prevederile Regulamentului (UE) nr. 679/2016 și Legii 190/2018

Punct început	X / Y	Punct sfârşit	X / Y	Lungime segment (** (m)
11	550.090,103 678.076,476	12	550.122,159 678.057,081	37.466
13	550.157,534 678.035,857	14	550.163,871 678.045,094	11.202
15	550.182,623 678.060,381	16	550.197,502 678.074,751	20.686
17	550.210,038 678.086,063	18	550.222,471 678.095,643	15.696
19	550.230,217 678.104,204	20	550.231,644 678.112,153	8.076
21	550.226,548 678.125,198	22	550.217,987 678.141,708	18.598
23	550.207,999 678.154,753	24	550.204,127 678.162,906	9.026
25	550.200,865 678.176,563	26	550.201,069 678.188,589	12.028
27	550.198,216 678.204,691	28	550.194,751 678.219,571	15.278
29	550.190,674 678.234,654	30	550.191,693 678.253,814	19.187
31	550.191,812 678.256,353	32	550.173,989 678.259,61	18.118
33	550.159,972 678.262,018	34	550.143,29 678.265,113	16.967

Punct început	X / Y	Punct sfârşit	X / Y	Lungime segment (** (m)
12	550.122,159 678.057,081	13	550.157,534 678.035,857	41.253
14	550.163,871 678.045,094	15	550.182,623 678.060,381	24.194
16	550.197,502 678.074,751	17	550.210,038 678.086,063	16.885
18	550.222,471 678.095,643	19	550.230,217 678.104,204	11.545
20	550.231,644 678.112,153	21	550.226,548 678.125,198	14.005
22	550.217,987 678.141,708	23	550.207,999 678.154,753	16.429
24	550.204,127 678.162,906	25	550.200,865 678.176,563	14.04
26	550.201,069 678.188,589	27	550.198,216 678.204,691	16.353
28	550.194,751 678.219,571	29	550.190,674 678.234,654	15.624
30	550.191,693 678.253,814	31	550.191,812 678.256,353	2.542
32	550.173,989 678.259,61	33	550.159,972 678.262,018	14.222
34	550.143,29 678.265,113	1	550.111,631 678.281,128	35.479

**** Lungimile segmentelor sunt determinate în planul de proiecţie Stereo 70 şi sunt rotunjite la 1 milimetru.**
***** Distanţa dintre puncte este formată din segmente cumulate ce sunt mai mici decât valoarea 1 milimetru.**

Document care conține date cu caracter personal, protejat de prevederile Regulamentului (UE) nr. 679/2016 și Legii 190/2018

DATE DESPRE IMOBILUL NR. 6551

Oficiul de Cadastru şi Publicitate Imobiliară SUCEAVA
Biroul de Cadastru şi Publicitate Imobiliară Campulung Moldovenesc

A. Partea I. Descrierea imobilului

TEREN Extravilan

Adresa: Jud. Suceava

Nr. Crt	Nr cadastral Nr. topografic	Suprafaţa* (mp)	Observaţii / Referinţe
A1		31.248	Sector cadastral:2 Teren neimprejmuit;

B. Partea II. Proprietari şi acte

Inscrieri privitoare la dreptul de proprietate şi alte drepturi reale		Referinţe
/		
Act Normativ nr. 7, din 13/03/1996 emis de Parlamentul Romaniei (Lege);		
B1	Inscrierea provizorie, drept de PROPRIETATE, dobandit prin Lege, cota actuala 1/1, cota initiala 1/1	A1
	1) **COMUNA VAMA**, CIF:4326698, Proprietar neidentificat.	

C. Partea III. SARCINI .

Inscrieri privind dezmembramintele dreptului de proprietate, drepturi reale de garanţie şi sarcini	Referinţe
NU SUNT	

Anexa Nr. 1 La Partea I

Teren

Nr cadastral	Suprafaţa (mp)*	Observaţii / Referinţe
	31.248	

* Suprafaţa este determinată in planul de proiecţie Stereo 70.

DETALII LINIARE IMOBIL

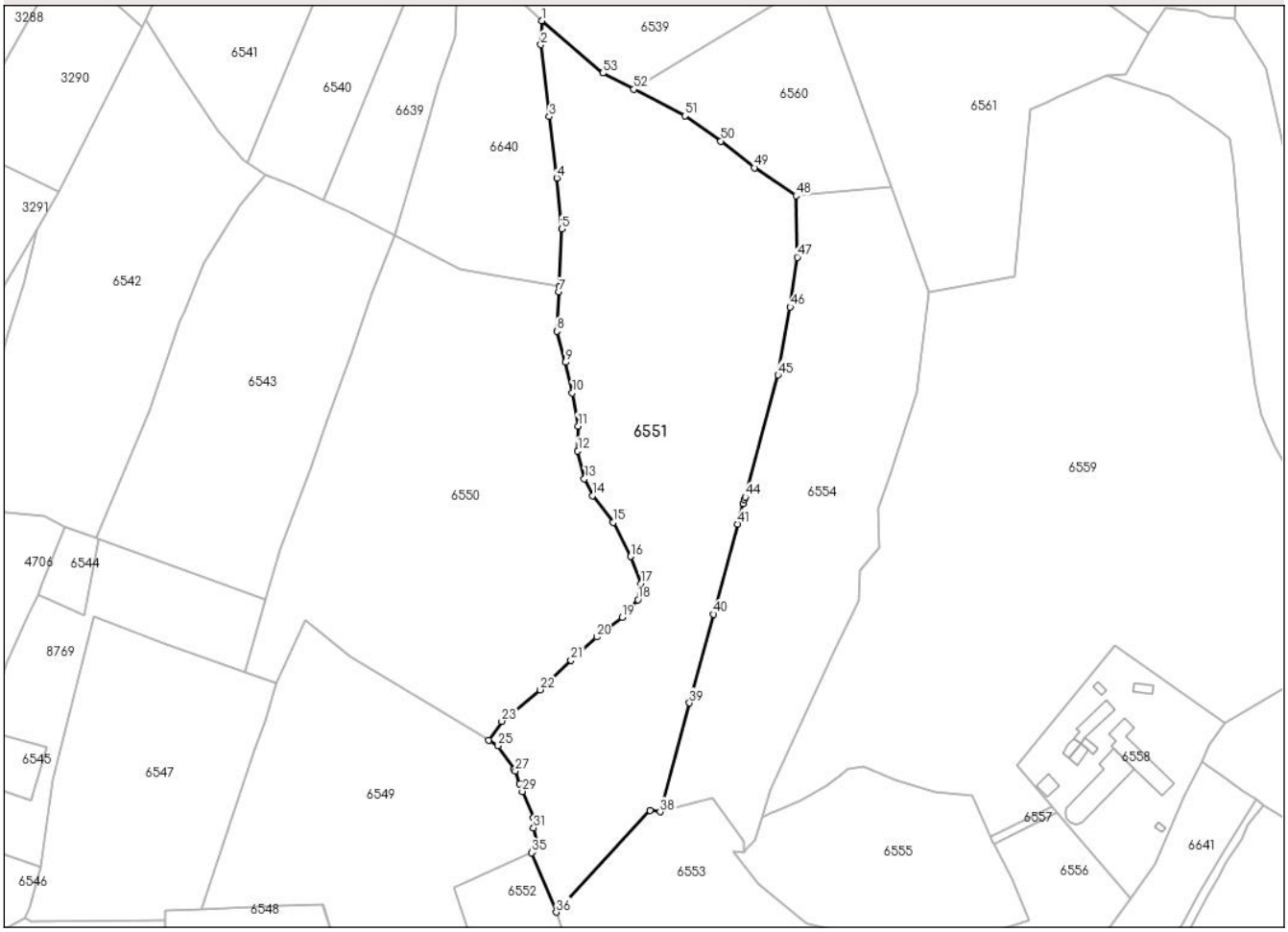

Date referitoare la teren

Crt	Categorie folosință	Intra vilan	Suprafaţa (mp)	Tarla	Parcelă	Nr. topo	Observaţii / Referinţe
1	faneata	NU	31.248	BORS	1F	-	

Lungime Segmente

1) Valorile lungimilor segmentelor sunt obţinute din proiecţie în plan.

Punct început	X / Y	Punct sfârşit	X / Y	Lungime segment
1	550.183,362 678.385,671	2	550.182,929 678.374,072	11.607
4	550.190,674 678.309,255	5	550.193,12 678.284,388	24.987
7	550.191,693 678.253,814	8	550.190,674 678.234,654	19.187
10	550.198,216 678.204,691	11	550.201,069 678.188,589	16.353
13	550.204,127 678.162,906	14	550.207,999 678.154,753	9.026
16	550.226,548 678.125,198	17	550.231,644 678.112,153	14.005

Punct început	X / Y	Punct sfârşit	X / Y	Lungime segment
2	550.182,929 678.374,072	3	550.187,005 678.339,014	35.295
5	550.193,12 678.284,388	6	550.191,812 678.256,353	28.065
8	550.190,674 678.234,654	9	550.194,751 678.219,571	15.624
11	550.201,069 678.188,589	12	550.200,865 678.176,563	12.028
14	550.207,999 678.154,753	15	550.217,987 678.141,708	16.429
17	550.231,644 678.112,153	18	550.230,217 678.104,204	8.076

Punct început	X / Y	Punct sfârşit	X / Y	Lungime segment
3	550.187,005 678.339,014	4	550.190,674 678.309,255	29.984
6	550.191,812 678.256,353	7	550.191,693 678.253,814	2.542
9	550.194,751 678.219,571	10	550.198,216 678.204,691	15.278
12	550.200,865 678.176,563	13	550.204,127 678.162,906	14.04
15	550.217,987 678.141,708	16	550.226,548 678.125,198	18.598
18	550.230,217 678.104,204	19	550.222,471 678.095,643	11.545

Document care conține date cu caracter personal, protejat de prevederile Regulamentului (UE) nr. 679/2016 și Legii 190/2018

Punct început	X / Y	Punct sfârşit	X / Y	Lungime segment
19	550.222,471 678.095,643	20	550.210,038 678.086,063	15.696
22	550.182,623 678.060,381	23	550.163,871 678.045,094	24.194
25	550.162,058 678.033,158	26	550.169,911 678.021,742	13.857
28	550.172,462 678.014,75	29	550.173,943 678.010,937	4.091
31	550.179,337 677.993,308	32	550.181,068 677.985,632	7.868
34	550.179,13 677.982,045	35	550.178,465 677.981,12	1.14
37	550.236,106 678.001,564	38	550.240,914 678.001,002	4.841
40	550.266,911 678.097,085	41	550.278,778 678.140,947	45.439
43	550.281,988 678.152,811	44	550.282,356 678.154,17	1.407
46	550.304,308 678.246,476	47	550.307,773 678.270,731	24.502
49	550.286,881 678.314,147	50	550.270,575 678.327,192	20.882
52	550.228,191 678.352,356	53	550.213,095 678.360,212	17.018

Punct început	X / Y	Punct sfârşit	X / Y	Lungime segment
20	550.210,038 678.086,063	21	550.197,502 678.074,751	16.885
23	550.163,871 678.045,094	24	550.157,534 678.035,857	11.202
26	550.169,911 678.021,742	27	550.170,461 678.020,942	0.971
29	550.173,943 678.010,937	30	550.179,175 677.998,072	13.889
32	550.181,068 677.985,632	33	550.179,324 677.982,405	3.668
35	550.178,465 677.981,12	36	550.190,44 677.952,23	31.274
38	550.240,914 678.001,002	39	550.255,257 678.054,015	54.919
41	550.278,778 678.140,947	42	550.281,444 678.150,797	10.204
44	550.282,356 678.154,17	45	550.298,397 678.213,456	61.418
47	550.307,773 678.270,731	48	550.307,06 678.300,592	29.869
50	550.270,575 678.327,192	51	550.253,045 678.339,421	21.374
53	550.213,095 678.360,212	1	550.183,362 678.385,671	39.144

Punct început	X / Y	Punct sfârşit	X / Y	Lungime segment
21	550.197,502 678.074,751	22	550.182,623 678.060,381	20.686
24	550.157,534 678.035,857	25	550.162,058 678.033,158	5.268
27	550.170,461 678.020,942	28	550.172,462 678.014,75	6.507
30	550.179,175 677.998,072	31	550.179,337 677.993,308	4.767
33	550.179,324 677.982,405	34	550.179,13 677.982,045	0.408
36	550.190,44 677.952,23	37	550.236,106 678.001,564	67.225
39	550.255,257 678.054,015	40	550.266,911 678.097,085	44.619
42	550.281,444 678.150,797	43	550.281,988 678.152,811	2.087
45	550.298,397 678.213,456	46	550.304,308 678.246,476	33.545
48	550.307,06 678.300,592	49	550.286,881 678.314,147	24.309
51	550.253,045 678.339,421	52	550.228,191 678.352,356	28.019

** Lungimile segmentelor sunt determinate în planul de proiecţie Stereo 70 şi sunt rotunjite la 1 milimetru.
*** Distanţa dintre puncte este formată din segmente cumulate ce sunt mai mici decât valoarea 1 milimetru.

Document care conține date cu caracter personal, protejat de prevederile Regulamentului (UE) nr. 679/2016 și Legii 190/2018

DATE DESPRE IMOBILUL NR. 6552

Oficiul de Cadastru şi Publicitate Imobiliară SUCEAVA
Biroul de Cadastru şi Publicitate Imobiliară Campulung Moldovenesc

A. Partea I. Descrierea imobilului

TEREN Extravilan

Adresa: Jud. Suceava

Nr. Crt	Nr cadastral Nr. topografic	Suprafaţa* (mp)	Observaţii / Referinţe
A1		2.844	Sector cadastral:2 Teren neimprejmuit;

B. Partea II. Proprietari şi acte

Inscrieri privitoare la dreptul de proprietate şi alte drepturi reale		Referinţe
/		
Act Normativ nr. 7, din 13/03/1996 emis de Parlamentul Romaniei (Lege);		
B1	Inscrierea provizorie, drept de PROPRIETATE, dobandit prin Lege, cota actuala 1/1, cota initiala 1/1	A1
	1) **COMUNA VAMA**, CIF:4326698, Proprietar neidentificat.	

C. Partea III. SARCINI .

Inscrieri privind dezmembramintele dreptului de proprietate, drepturi reale de garanţie şi sarcini	Referinţe
NU SUNT	

Anexa Nr. 1 La Partea I

Teren

Nr cadastral	Suprafaţa (mp)*	Observaţii / Referinţe
	2.844	

* Suprafaţa este determinată in planul de proiecţie Stereo 70.

DETALII LINIARE IMOBIL

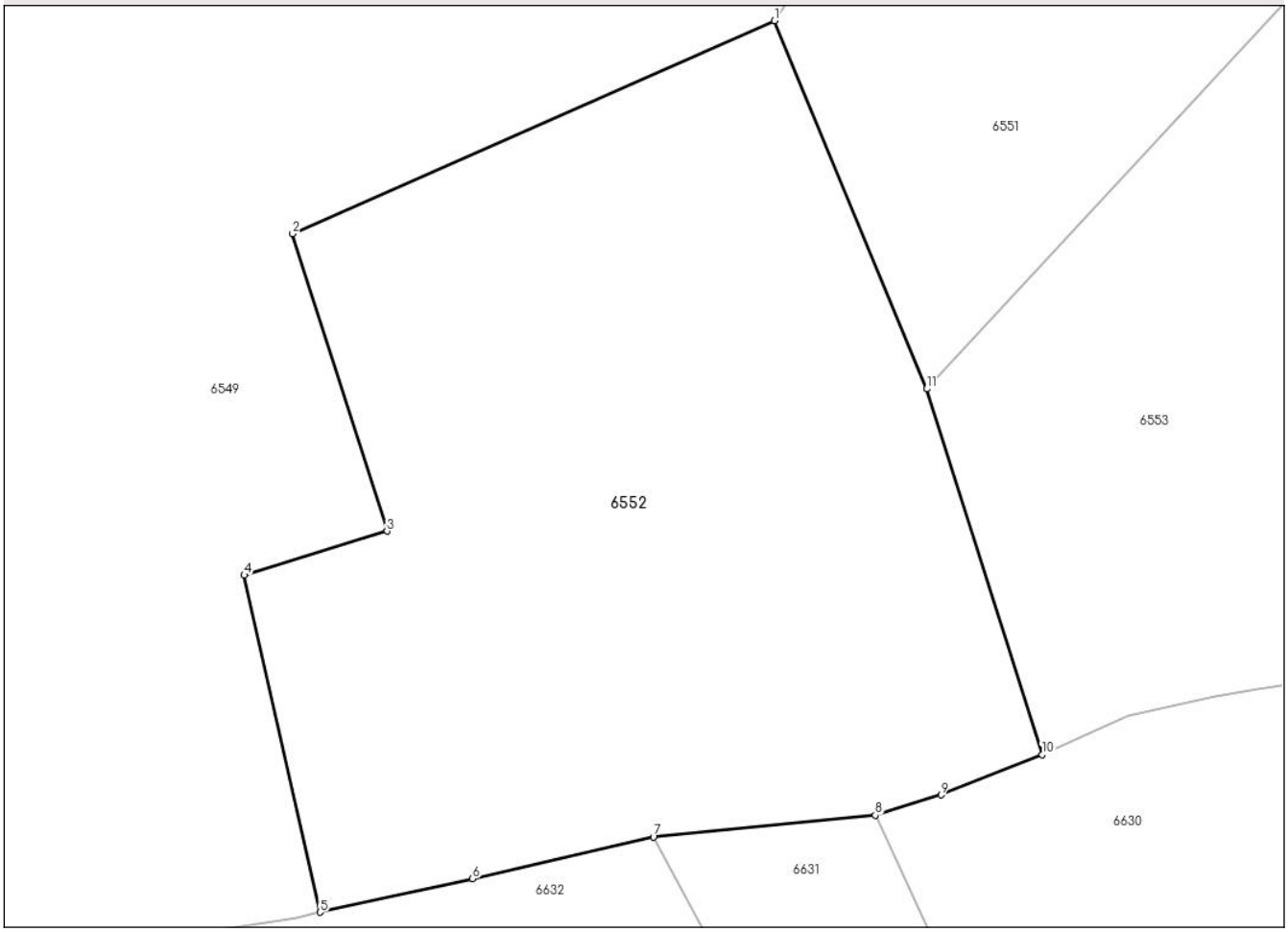

Date referitoare la teren

Crt	Categorie folosință	Intra vilan	Suprafaţa (mp)	Tarla	Parcelă	Nr. topo	Observaţii / Referinţe
1	faneata	NU	2.844	BORS	1F	-	

Lungime Segmente
1) Valorile lungimilor segmentelor sunt obţinute din proiecţie în plan.

Punct început	X / Y	Punct sfârşit	X / Y	Lungime segment (** (m)
1	550.178,465 677.981,12	2	550.140,613 677.964,402	41.379
2	550.140,613 677.964,402	3	550.148,031 677.941,059	24.494
3	550.148,031 677.941,059	4	550.136,813 677.937,602	11.738
4	550.136,813 677.937,602	5	550.142,779 677.911,154	27.112
5	550.142,779 677.911,154	6	550.154,754 677.913,778	12.259

Document care conține date cu caracter personal, protejat de prevederile Regulamentului (UE) nr. 679/2016 și Legii 190/2018

Punct început	X / Y	Punct sfârşit	X / Y	Lungime segment (** (m)
6	550.154,754 677.913,778	7	550.168,969 677.917,054	14.588
7	550.168,969 677.917,054	8	550.186,393 677.918,769	17.508
8	550.186,393 677.918,769	9	550.191,555 677.920,362	5.402
9	550.191,555 677.920,362	10	550.199,488 677.923,508	8.534
10	550.199,488 677.923,508	11	550.190,44 677.952,23	30.113
11	550.190,44 677.952,23	1	550.178,465 677.981,12	31.274

** Lungimile segmentelor sunt determinate în planul de proiecţie Stereo 70 şi sunt rotunjite la 1 milimetru.
*** Distanţa dintre puncte este formată din segmente cumulate ce sunt mai mici decât valoarea 1 milimetru.

Document care conține date cu caracter personal, protejat de prevederile Regulamentului (UE) nr. 679/2016 și Legii 190/2018

DATE DESPRE IMOBILUL NR. 6553

Oficiul de Cadastru şi Publicitate Imobiliară SUCEAVA
Biroul de Cadastru şi Publicitate Imobiliară Campulung Moldovenesc

A. Partea I. Descrierea imobilului

TEREN Extravilan

Adresa: Jud. Suceava

Nr. Crt	Nr cadastral Nr. topografic	Suprafaţa* (mp)	Observaţii / Referinţe
A1		20.095	Sector cadastral:2 Teren neimprejmuit;

B. Partea II. Proprietari şi acte

Inscrieri privitoare la dreptul de proprietate şi alte drepturi reale		Referinţe
/		
Act Normativ nr. 7, din 13/03/1996 emis de Parlamentul Romaniei (Lege);		
B1	Inscrierea provizorie, drept de PROPRIETATE, dobandit prin Lege, cota actuala 1/1, cota initiala 1/1	A1
	1) **COMUNA VAMA**, CIF:4326698, Proprietar neidentificat.	

C. Partea III. SARCINI .

Inscrieri privind dezmembramintele dreptului de proprietate, drepturi reale de garanţie şi sarcini	Referinţe
NU SUNT	

Anexa Nr. 1 La Partea I

Teren

Nr cadastral	Suprafaţa (mp)*	Observaţii / Referinţe
	20.095	

* Suprafaţa este determinată in planul de proiecţie Stereo 70.

DETALII LINIARE IMOBIL

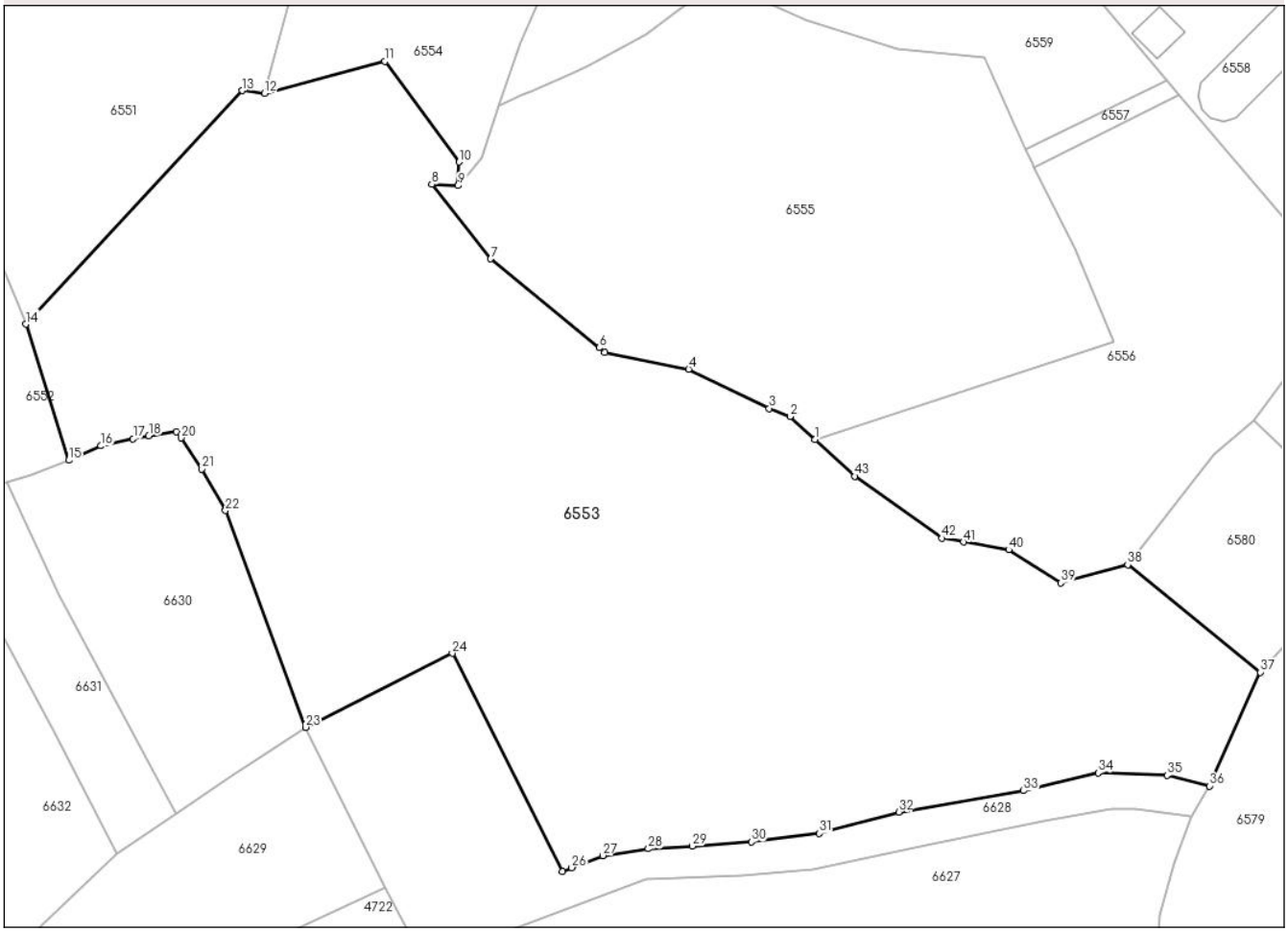

Date referitoare la teren

Crt	Categorie folosință	Intra vilan	Suprafaţa (mp)	Tarla	Parcelă	Nr. topo	Observaţii / Referinţe
1	faneata	NU	20.095	BORS	1F	-	

Lungime Segmente

1) Valorile lungimilor segmentelor sunt obţinute din proiecţie în plan.

Punct început	X / Y	Punct sfârşit	X / Y	Lungime segment
1	550.357,198 677.927,907	2	550.351,951 677.932,733	7.129
4	550.330,534 677.942,724	5	550.312,768 677.946,315	18.125
7	550.288,67 677.966,031	8	550.276,218 677.981,771	20.07
10	550.282,033 677.986,47	11	550.266,357 678.007,737	26.42
13	550.236,106 678.001,564	14	550.190,44 677.952,23	67.225
16	550.206,3 677.926,561	17	550.213,101 677.928,064	6.965

Punct început	X / Y	Punct sfârşit	X / Y	Lungime segment
2	550.351,951 677.932,733	3	550.347,546 677.934,448	4.727
5	550.312,768 677.946,315	6	550.311,603 677.947,268	1.505
8	550.276,218 677.981,771	9	550.281,802 677.981,485	5.591
11	550.266,357 678.007,737	12	550.240,914 678.001,002	26.319
14	550.190,44 677.952,23	15	550.199,488 677.923,508	30.113
17	550.213,101 677.928,064	18	550.216,403 677.928,68	3.359

Punct început	X / Y	Punct sfârşit	X / Y	Lungime segment
3	550.347,546 677.934,448	4	550.330,534 677.942,724	18.918
6	550.311,603 677.947,268	7	550.288,67 677.966,031	29.63
9	550.281,802 677.981,485	10	550.282,033 677.986,47	4.99
12	550.240,914 678.001,002	13	550.236,106 678.001,564	4.841
15	550.199,488 677.923,508	16	550.206,3 677.926,561	7.465
18	550.216,403 677.928,68	19	550.222,19 677.929,512	5.846

Document care conține date cu caracter personal, protejat de prevederile Regulamentului (UE) nr. 679/2016 și Legii 190/2018

Punct început	X / Y	Punct sfârşit	X / Y	Lungime segment
19	550.222,19 677.929,512	20	550.223,222 677.928,215	1.658
22	550.232,633 677.912,896	23	550.249,531 677.867,119	48.796
25	550.303,834 677.836,678	26	550.305,805 677.837,508	2.139
28	550.321,996 677.841,477	29	550.331,275 677.842,03	9.295
31	550.358,15 677.844,722	32	550.374,916 677.849,264	17.37
34	550.417,089 677.857,516	35	550.431,669 677.857,03	14.588
37	550.451,336 677.878,755	38	550.423,327 677.901,44	36.043
40	550.398,196 677.904,603	41	550.388,608 677.906,266	9.731
43	550.365,651 677.920,134	1	550.357,198 677.927,907	11.484

Punct început	X / Y	Punct sfârşit	X / Y	Lungime segment
20	550.223,222 677.928,215	21	550.227,665 677.921,683	7.9
23	550.249,531 677.867,119	24	550.280,543 677.882,763	34.734
26	550.305,805 677.837,508	27	550.312,368 677.840,065	7.044
29	550.331,275 677.842,03	30	550.343,758 677.842,961	12.518
32	550.374,916 677.849,264	33	550.401,306 677.853,743	26.767
35	550.431,669 677.857,03	36	550.440,617 677.854,751	9.234
38	550.423,327 677.901,44	39	550.409,172 677.897,635	14.657
41	550.388,608 677.906,266	42	550.384,076 677.907,052	4.6

Punct început	X / Y	Punct sfârşit	X / Y	Lungime segment
21	550.227,665 677.921,683	22	550.232,633 677.912,896	10.094
24	550.280,543 677.882,763	25	550.303,834 677.836,678	51.636
27	550.312,368 677.840,065	28	550.321,996 677.841,477	9.731
30	550.343,758 677.842,961	31	550.358,15 677.844,722	14.499
33	550.401,306 677.853,743	34	550.417,089 677.857,516	16.228
36	550.440,617 677.854,751	37	550.451,336 677.878,755	26.288
39	550.409,172 677.897,635	40	550.398,196 677.904,603	13.001
42	550.384,076 677.907,052	43	550.365,651 677.920,134	22.597

**** Lungimile segmentelor sunt determinate în planul de proiecţie Stereo 70 şi sunt rotunjite la 1 milimetru.**
***** Distanţa dintre puncte este formată din segmente cumulate ce sunt mai mici decât valoarea 1 milimetru.**

Document care conține date cu caracter personal, protejat de prevederile Regulamentului (UE) nr. 679/2016 și Legii 190/2018

DATE DESPRE IMOBILUL NR. 6554

Oficiul de Cadastru şi Publicitate Imobiliară SUCEAVA
Biroul de Cadastru şi Publicitate Imobiliară Campulung Moldovenesc

A. Partea I. Descrierea imobilului

TEREN Extravilan

Adresa: Jud. Suceava

Nr. Crt	Nr cadastral Nr. topografic	Suprafaţa* (mp)	Observaţii / Referinţe
A1		19.103	Sector cadastral:2 Teren neimprejmuit;

B. Partea II. Proprietari şi acte

Inscrieri privitoare la dreptul de proprietate şi alte drepturi reale		Referinţe
/		
Act Normativ nr. 7, din 13/03/1996 emis de Parlamentul Romaniei (Lege);		
B1	Inscrierea provizorie, drept de PROPRIETATE, dobandit prin Lege, cota actuala 1/1, cota initiala 1/1	A1
	1) **COMUNA VAMA**, CIF:4326698, Proprietar neidentificat.	

C. Partea III. SARCINI .

Inscrieri privind dezmembramintele dreptului de proprietate, drepturi reale de garanţie şi sarcini	Referinţe
NU SUNT	

Anexa Nr. 1 La Partea I

Teren

Nr cadastral	Suprafaţa (mp)*	Observaţii / Referinţe
	19.103	

* Suprafaţa este determinată in planul de proiecţie Stereo 70.

DETALII LINIARE IMOBIL

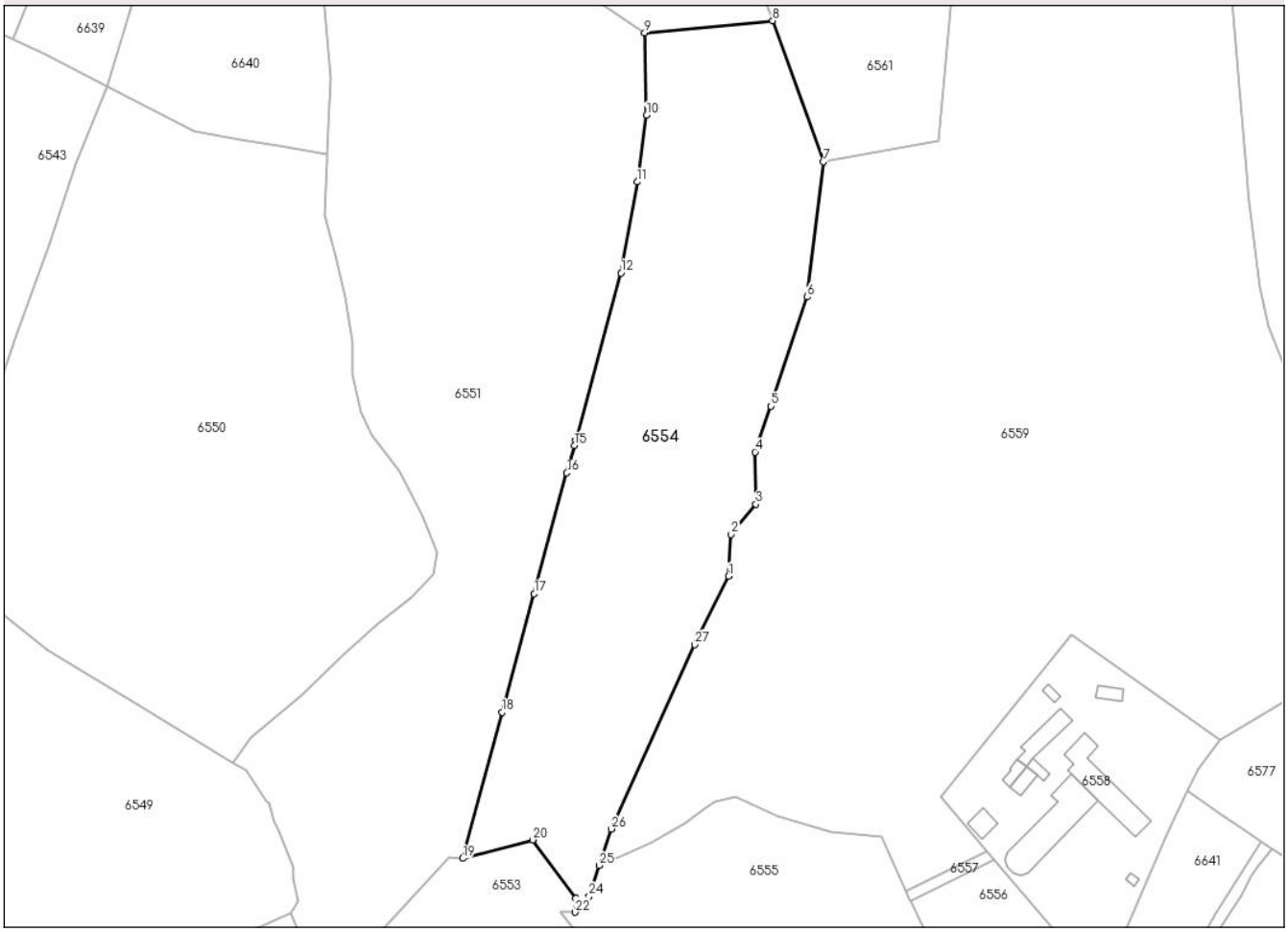

Date referitoare la teren

Crt	Categorie folosință	Intra vilan	Suprafaţa (mp)	Tarla	Parcelă	Nr. topo	Observaţii / Referinţe
1	pasune	NU	19.103	BORS	1P	-	

Lungime Segmente

1) Valorile lungimilor segmentelor sunt obţinute din proiecţie în plan.

Punct început	X / Y	Punct sfârşit	X / Y	Lungime segment (** (m)
1	550.337,571 678.103,356	2	550.338,486 678.118,546	15.218
3	550.347,417 678.129,51	4	550.347,126 678.148,515	19.007
5	550.352,921 678.165,112	6	550.366,116 678.204,79	41.814
7	550.372,015 678.253,79	8	550.353,542 678.305,013	54.452
9	550.307,06 678.300,592	10	550.307,773 678.270,731	29.869

Punct început	X / Y	Punct sfârşit	X / Y	Lungime segment (** (m)
2	550.338,486 678.118,546	3	550.347,417 678.129,51	14.141
4	550.347,126 678.148,515	5	550.352,921 678.165,112	17.58
6	550.366,116 678.204,79	7	550.372,015 678.253,79	49.354
8	550.353,542 678.305,013	9	550.307,06 678.300,592	46.692
10	550.307,773 678.270,731	11	550.304,308 678.246,476	24.502

Document care conține date cu caracter personal, protejat de prevederile Regulamentului (UE) nr. 679/2016 și Legii 190/2018

Punct început	X / Y	Punct sfârşit	X / Y	Lungime segment (** (m)
11	550.304,308 678.246,476	12	550.298,397 678.213,456	33.545
13	550.282,356 678.154,17	14	550.281,988 678.152,811	1.407
15	550.281,444 678.150,797	16	550.278,778 678.140,947	10.204
17	550.266,911 678.097,085	18	550.255,257 678.054,015	44.619
19	550.240,914 678.001,002	20	550.266,357 678.007,737	26.319
21	550.282,033 677.986,47	22	550.281,802 677.981,485	4.99
23	550.283,109 677.982,999	24	550.286,854 677.987,335	5.729
25	550.290,48 677.998,396	26	550.294,839 678.011,694	13.994
27	550.325,3 678.078,571	1	550.337,571 678.103,356	27.656

Punct început	X / Y	Punct sfârşit	X / Y	Lungime segment (** (m)
12	550.298,397 678.213,456	13	550.282,356 678.154,17	61.418
14	550.281,988 678.152,811	15	550.281,444 678.150,797	2.087
16	550.278,778 678.140,947	17	550.266,911 678.097,085	45.439
18	550.255,257 678.054,015	19	550.240,914 678.001,002	54.919
20	550.266,357 678.007,737	21	550.282,033 677.986,47	26.42
22	550.281,802 677.981,485	23	550.283,109 677.982,999	2.0
24	550.286,854 677.987,335	25	550.290,48 677.998,396	11.64
26	550.294,839 678.011,694	27	550.325,3 678.078,571	73.487

** Lungimile segmentelor sunt determinate în planul de proiecţie Stereo 70 şi sunt rotunjite la 1 milimetru.
*** Distanţa dintre puncte este formată din segmente cumulate ce sunt mai mici decât valoarea 1 milimetru.

Document care conține date cu caracter personal, protejat de prevederile Regulamentului (UE) nr. 679/2016 și Legii 190/2018

DATE DESPRE IMOBILUL NR. 6555

Oficiul de Cadastru şi Publicitate Imobiliară SUCEAVA
Biroul de Cadastru şi Publicitate Imobiliară Campulung Moldovenesc

A. Partea I. Descrierea imobilului

TEREN Extravilan

Adresa: Jud. Suceava

Nr. Crt	Nr cadastral Nr. topografic	Suprafaţa* (mp)	Observaţii / Referinţe
A1	33430	8.462	Sector cadastral:2 Teren neimprejmuit;

B. Partea II. Proprietari şi acte

Inscrieri privitoare la dreptul de proprietate şi alte drepturi reale		Referinţe
11053 / 03/08/2017		
Act Notarial nr. 61, din 30/04/1999 emis de BNP Scraba Horia Ilie (Certificat de mostenitor);		
B2	Intabulare, drept de PROPRIETATE, dobandit prin Succesiune, cota actuala 3/8, cota initiala 3/4	A1
	1) **ISTRATI GHEORGHE**	
	OBSERVATII: pozitie transcrisa din CF 31592/Vama, inscrisa prin incheierea nr. 525 din 08/03/2006; (provenita din conversia CF 329)	
Act Notarial nr. 470, din 09/03/2006 emis de BNP Rotaru Dorina (Contract de vanzare - cumparare);		
B3	Intabulare, drept de PROPRIETATE, dobandit prin Conventie, cota actuala 1/4, cota initiala 1/4	A1
	1) **ISTRATI GHEORGHE** 2) **ISTRATI MINUȚA**	
	OBSERVATII: pozitie transcrisa din CF 31592/Vama, inscrisa prin incheierea nr. 591 din 14/03/2006; (provenita din conversia CF 329)	
Act Notarial nr. 402, din 27/02/2017 emis de Rotaru Dorina;		
B4	Intabulare, drept de PROPRIETATE, dobandit prin Conventie, cota actuala 3/8, cota initiala 3/8	A1
	1) **ISTRATI MINUȚA**	
	OBSERVATII: pozitie transcrisa din CF 31592/Vama, inscrisa prin incheierea nr. 2679 din 28/02/2017;	

C. Partea III. SARCINI .

Inscrieri privind dezmembramintele dreptului de proprietate, drepturi reale de garanţie şi sarcini	Referinţe
NU SUNT	

Document care conține date cu caracter personal, protejat de prevederile Regulamentului (UE) nr. 679/2016 și Legii 190/2018

Anexa Nr. 1 La Partea I

Teren

Nr cadastral	Suprafaţa (mp)*	Observaţii / Referinţe
33430	8.462	

* Suprafaţa este determinată in planul de proiecţie Stereo 70.

DETALII LINIARE IMOBIL

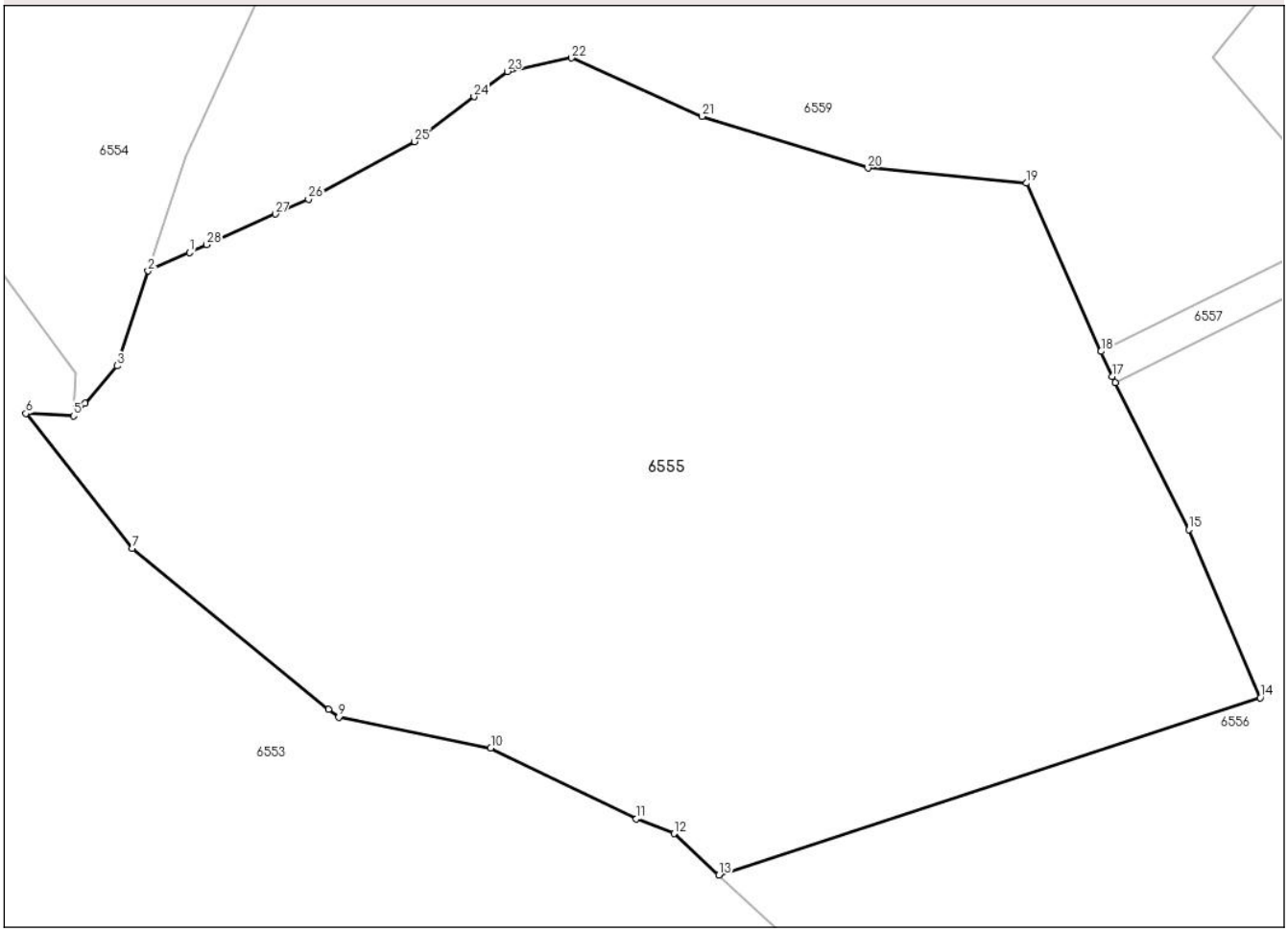

Date referitoare la teren

Crt	Categorie folosință	Intra vilan	Suprafaţa (mp)	Tarla	Parcelă	Nr. topo	Observaţii / Referinţe
1	faneata	NU	8.462	BORS	1F	-	

Lungime Segmente

1) Valorile lungimilor segmentelor sunt obţinute din proiecţie în plan.

Punct început	X / Y	Punct sfârşit	X / Y	Lungime segment (** (m)
1	550.295,315 678.000,553	2	550.290,48 677.998,396	5.295
3	550.286,854 677.987,335	4	550.283,109 677.982,999	5.729
5	550.281,802 677.981,485	6	550.276,218 677.981,771	5.591
7	550.288,67 677.966,031	8	550.311,603 677.947,268	29.63
9	550.312,768 677.946,315	10	550.330,534 677.942,724	18.125

Punct început	X / Y	Punct sfârşit	X / Y	Lungime segment (** (m)
2	550.290,48 677.998,396	3	550.286,854 677.987,335	11.64
4	550.283,109 677.982,999	5	550.281,802 677.981,485	2.0
6	550.276,218 677.981,771	7	550.288,67 677.966,031	20.07
8	550.311,603 677.947,268	9	550.312,768 677.946,315	1.505
10	550.330,534 677.942,724	11	550.347,546 677.934,448	18.918

Document care conține date cu caracter personal, protejat de prevederile Regulamentului (UE) nr. 679/2016 și Legii 190/2018

Punct început	X / Y	Punct sfârşit	X / Y	Lungime segment (** (m)
11	550.347,546 677.934,448	12	550.351,951 677.932,733	4.727
13	550.357,198 677.927,907	14	550.420,44 677.948,585	66.537
15	550.412,08 677.968,21	16	550.403,49 677.985,375	19.194
17	550.403,129 677.986,095	18	550.401,834 677.989,019	3.198
19	550.393,136 678.008,653	20	550.374,601 678.010,423	18.619
21	550.355,203 678.016,44	22	550.339,976 678.023,265	16.687
23	550.332,466 678.021,694	24	550.328,573 678.018,749	4.882
25	550.321,642 678.013,506	26	550.309,23 678.006,761	14.126
27	550.305,366 678.005,037	28	550.297,341 678.001,457	8.787

Punct început	X / Y	Punct sfârşit	X / Y	Lungime segment (** (m)
12	550.351,951 677.932,733	13	550.357,198 677.927,907	7.129
14	550.420,44 677.948,585	15	550.412,08 677.968,21	21.331
16	550.403,49 677.985,375	17	550.403,129 677.986,095	0.805
18	550.401,834 677.989,019	19	550.393,136 678.008,653	21.474
20	550.374,601 678.010,423	21	550.355,203 678.016,44	20.31
22	550.339,976 678.023,265	23	550.332,466 678.021,694	7.673
24	550.328,573 678.018,749	25	550.321,642 678.013,506	8.69
26	550.309,23 678.006,761	27	550.305,366 678.005,037	4.232
28	550.297,341 678.001,457	1	550.295,315 678.000,553	2.218

** Lungimile segmentelor sunt determinate în planul de proiecţie Stereo 70 şi sunt rotunjite la 1 milimetru.
*** Distanţa dintre puncte este formată din segmente cumulate ce sunt mai mici decât valoarea 1 milimetru.

Document care conține date cu caracter personal, protejat de prevederile Regulamentului (UE) nr. 679/2016 și Legii 190/2018

DATE DESPRE IMOBILUL NR. 6556

Oficiul de Cadastru şi Publicitate Imobiliară SUCEAVA
Biroul de Cadastru şi Publicitate Imobiliară Campulung Moldovenesc

A. Partea I. Descrierea imobilului

TEREN Extravilan

Adresa: Jud. Suceava

Nr. Crt	Nr cadastral Nr. topografic	Suprafaţa* (mp)	Observaţii / Referinţe
A1	33427	5.044	Sector cadastral:2 Teren neimprejmuit;

B. Partea II. Proprietari şi acte

Inscrieri privitoare la dreptul de proprietate şi alte drepturi reale		Referinţe
11053 / 03/08/2017		
Act Notarial nr. 61, din 30/04/1999 emis de BNP Scraba Horia Ilie (Certificat de mostenitor);		
B2	Intabulare, drept de PROPRIETATE, dobandit prin Succesiune, cota actuala 3/8, cota initiala 3/4	A1
	1) **ISTRATI GHEORGHE**	
	OBSERVATII: pozitie transcrisa din CF 31592/Vama, inscrisa prin incheierea nr. 525 din 08/03/2006; (provenita din conversia CF 329)	
Act Notarial nr. 470, din 09/03/2006 emis de BNP Rotaru Dorina (Contract de vanzare - cumparare);		
B3	Intabulare, drept de PROPRIETATE, dobandit prin Conventie, cota actuala 1/4, cota initiala 1/4	A1
	1) **ISTRATI GHEORGHE** 2) **ISTRATI MINUȚA**	
	OBSERVATII: pozitie transcrisa din CF 31592/Vama, inscrisa prin incheierea nr. 591 din 14/03/2006; (provenita din conversia CF 329)	
Act Notarial nr. 402, din 27/02/2017 emis de Rotaru Dorina;		
B4	Intabulare, drept de PROPRIETATE, dobandit prin Conventie, cota actuala 3/8, cota initiala 3/8	A1
	1) **ISTRATI MINUȚA**	
	OBSERVATII: pozitie transcrisa din CF 31592/Vama, inscrisa prin incheierea nr. 2679 din 28/02/2017;	

C. Partea III. SARCINI .

Inscrieri privind dezmembramintele dreptului de proprietate, drepturi reale de garanţie şi sarcini	Referinţe
NU SUNT	

Document care conține date cu caracter personal, protejat de prevederile Regulamentului (UE) nr. 679/2016 și Legii 190/2018

Anexa Nr. 1 La Partea I

Teren

Nr cadastral	Suprafaţa (mp)*	Observaţii / Referinţe
33427	5.044	

* Suprafaţa este determinată in planul de proiecţie Stereo 70.

DETALII LINIARE IMOBIL

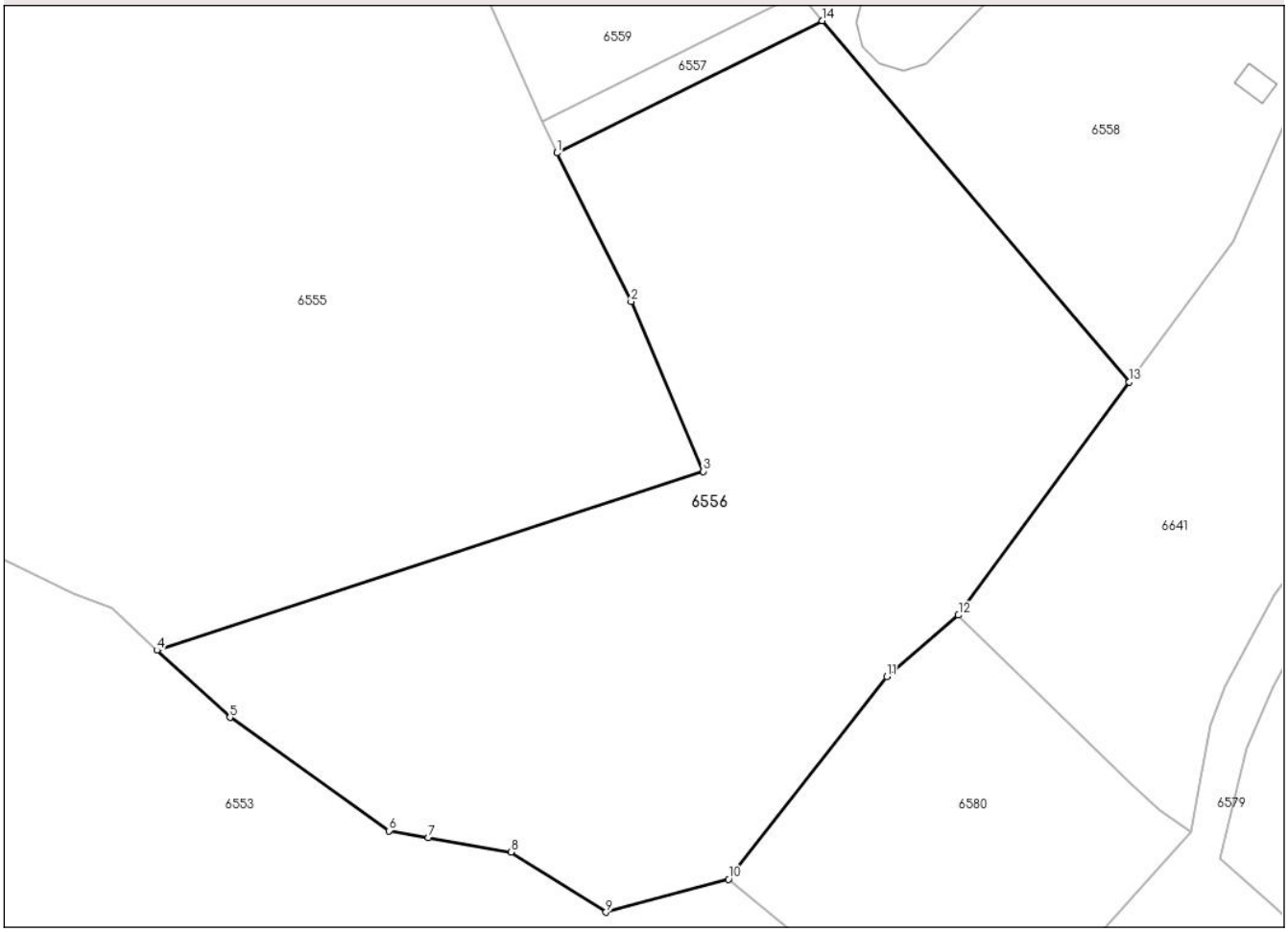

Date referitoare la teren

Crt	Categorie folosință	Intra vilan	Suprafaţa (mp)	Tarla	Parcelă	Nr. topo	Observaţii / Referinţe
1	faneata	NU	5.044	BORS	1F	-	

Lungime Segmente
1) Valorile lungimilor segmentelor sunt obţinute din proiecţie în plan.

Punct început	X / Y	Punct sfârşit	X / Y	Lungime segment (** (m)
1	550.403,49 677.985,375	2	550.412,08 677.968,21	19.194
2	550.412,08 677.968,21	3	550.420,44 677.948,585	21.331
3	550.420,44 677.948,585	4	550.357,198 677.927,907	66.537
4	550.357,198 677.927,907	5	550.365,651 677.920,134	11.484
5	550.365,651 677.920,134	6	550.384,076 677.907,052	22.597

Document care conține date cu caracter personal, protejat de prevederile Regulamentului (UE) nr. 679/2016 și Legii 190/2018

Punct început	X / Y	Punct sfârşit	X / Y	Lungime segment (** (m)
6	550.384,076 677.907,052	7	550.388,608 677.906,266	4.6
7	550.388,608 677.906,266	8	550.398,196 677.904,603	9.731
8	550.398,196 677.904,603	9	550.409,172 677.897,635	13.001
9	550.409,172 677.897,635	10	550.423,327 677.901,44	14.657
10	550.423,327 677.901,44	11	550.441,645 677.924,851	29.726
11	550.441,645 677.924,851	12	550.449,941 677.931,952	10.92
12	550.449,941 677.931,952	13	550.469,713 677.958,896	33.42
13	550.469,713 677.958,896	14	550.434,181 678.000,656	54.831
14	550.434,181 678.000,656	1	550.403,49 677.985,375	34.285

** Lungimile segmentelor sunt determinate în planul de proiecţie Stereo 70 şi sunt rotunjite la 1 milimetru.
*** Distanţa dintre puncte este formată din segmente cumulate ce sunt mai mici decât valoarea 1 milimetru.

DATE DESPRE IMOBILUL NR. 6557

Oficiul de Cadastru şi Publicitate Imobiliară SUCEAVA
Biroul de Cadastru şi Publicitate Imobiliară Campulung Moldovenesc

A. Partea I. Descrierea imobilului

TEREN Extravilan

Adresa: Jud. Suceava

Nr. Crt	Nr cadastral Nr. topografic	Suprafaţa* (mp)	Observaţii / Referinţe
A1	33428	135	Sector cadastral:2 Teren neimprejmuit;

B. Partea II. Proprietari şi acte

Inscrieri privitoare la dreptul de proprietate şi alte drepturi reale		Referinţe
11053 / 03/08/2017		
Act Notarial nr. 61, din 30/04/1999 emis de BNP Scraba Horia Ilie (Certificat de mostenitor);		
B2	Intabulare, drept de PROPRIETATE, dobandit prin Succesiune, cota actuala 3/8, cota initiala 3/4	A1
	1) **ISTRATI GHEORGHE**	
	OBSERVATII: pozitie transcrisa din CF 31592/Vama, inscrisa prin incheierea nr. 525 din 08/03/2006; (provenita din conversia CF 329)	
Act Notarial nr. 470, din 09/03/2006 emis de BNP Rotaru Dorina (Contract de vanzare - cumparare);		
B3	Intabulare, drept de PROPRIETATE, dobandit prin Conventie, cota actuala 1/4, cota initiala 1/4	A1
	1) **ISTRATI GHEORGHE** 2) **ISTRATI MINUȚA**	
	OBSERVATII: pozitie transcrisa din CF 31592/Vama, inscrisa prin incheierea nr. 591 din 14/03/2006; (provenita din conversia CF 329)	
Act Notarial nr. 402, din 27/02/2017 emis de Rotaru Dorina;		
B4	Intabulare, drept de PROPRIETATE, dobandit prin Conventie, cota actuala 3/8, cota initiala 3/8	A1
	1) **ISTRATI MINUȚA**	
	OBSERVATII: pozitie transcrisa din CF 31592/Vama, inscrisa prin incheierea nr. 2679 din 28/02/2017;	

C. Partea III. SARCINI .

Inscrieri privind dezmembramintele dreptului de proprietate, drepturi reale de garanţie şi sarcini	Referinţe
NU SUNT	

Document care conține date cu caracter personal, protejat de prevederile Regulamentului (UE) nr. 679/2016 și Legii 190/2018

Anexa Nr. 1 La Partea I

Teren

Nr cadastral	Suprafaţa (mp)*	Observaţii / Referinţe
33428	135	

* Suprafaţa este determinată in planul de proiecţie Stereo 70.

DETALII LINIARE IMOBIL

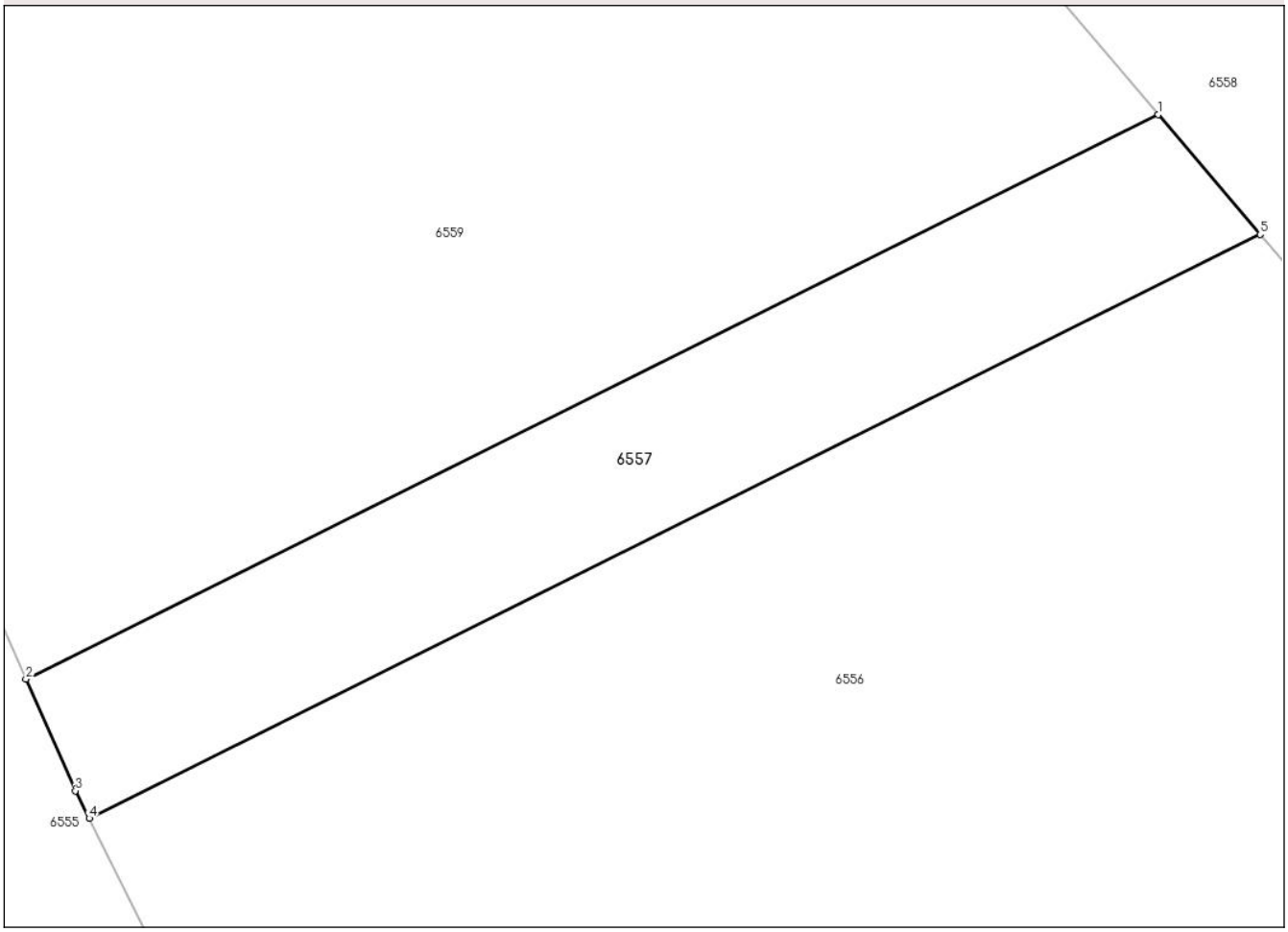

Date referitoare la teren

Crt	Categorie folosință	Intra vilan	Suprafaţa (mp)	Tarla	Parcelă	Nr. topo	Observaţii / Referinţe
1	faneata	NU	135	BORS	1F	-	

Lungime Segmente
1) Valorile lungimilor segmentelor sunt obţinute din proiecţie în plan.

Punct început	X / Y	Punct sfârşit	X / Y	Lungime segment (** (m)
1	550.431,511 678.003,794	2	550.401,834 677.989,019	33.151
2	550.401,834 677.989,019	3	550.403,129 677.986,095	3.198
3	550.403,129 677.986,095	4	550.403,49 677.985,375	0.805
4	550.403,49 677.985,375	5	550.434,181 678.000,656	34.285
5	550.434,181 678.000,656	1	550.431,511 678.003,794	4.121

Document care conține date cu caracter personal, protejat de prevederile Regulamentului (UE) nr. 679/2016 și Legii 190/2018

** Lungimile segmentelor sunt determinate în planul de proiecţie Stereo 70 şi sunt rotunjite la 1 milimetru.
*** Distanţa dintre puncte este formată din segmente cumulate ce sunt mai mici decât valoarea 1 milimetru.

DATE DESPRE IMOBILUL NR. 6558

Oficiul de Cadastru şi Publicitate Imobiliară SUCEAVA
Biroul de Cadastru şi Publicitate Imobiliară Campulung Moldovenesc

A. Partea I. Descrierea imobilului

TEREN Extravilan

Adresa: Jud. Suceava

Nr. Crt	Nr cadastral Nr. topografic	Suprafaţa* (mp)	Observaţii / Referinţe
A1	33487	6.326	Sector cadastral:2 Teren imprejmuit;

Construcţii

Crt	Nr cadastral Nr. topografic	Adresa	Observaţii / Referinţe
A1.1	33487-C1	Jud. Suceava	Nr. niveluri:1; S. construita la sol:444 mp; S. construita desfasurata:444 mp; casa
A1.2	33487-C2	Jud. Suceava	Nr. niveluri:1; S. construita la sol:30 mp; S. construita desfasurata:30 mp; magazie
A1.3	33487-C3	Jud. Suceava	Nr. niveluri:1; S. construita la sol:48 mp; S. construita desfasurata:48 mp; bucatarie de vara
A1.4	33487-C4	Jud. Suceava	Nr. niveluri:1; S. construita la sol:346 mp; S. construita desfasurata:346 mp; casa nefinalizata

B. Partea II. Proprietari şi acte

Inscrieri privitoare la dreptul de proprietate şi alte drepturi reale		Referinţe
13619 / 21/09/2017		
Act Notarial nr. 61, din 30/04/1999 emis de BNP Scraba Horia Ilie (Certificat de mostenitor);		
B2	Intabulare, drept de PROPRIETATE, dobandit prin Succesiune, cota actuala 10080/50608, cota initiala 3/4	A1
	1) **ISTRATI GHEORGHE**	
	OBSERVATII: pozitie transcrisa din CF 30317/Vama, inscrisa prin incheierea nr. 525 din 08/03/2006; (provenita din conversia CF 6958)	
Act Administrativ nr. 11, din 20/06/2000 emis de - (Autorizatie de constructie);		
B3	Intabulare, drept de PROPRIETATE, dobandit prin Construire, cota actuala 4/4, cota initiala 1/1	A1.1
	1) **ISTRATI GHEORGHE** 2) **ISTRATI MINUȚA**	
	OBSERVATII: pozitie transcrisa din CF 30317/Vama, inscrisa prin incheierea nr. 525 din 08/03/2006;	
Act Notarial nr. 470, din 09/03/2006 emis de BNP Rotaru Dorina (Contract de vanzare - cumparare);		
B4	Intabulare, drept de PROPRIETATE, dobandit prin Conventie, cota actuala 3360/25304, cota initiala 1/4	A1
	1) **ISTRATI GHEORGHE** 2) **ISTRATI MINUȚA**	
	OBSERVATII: pozitie transcrisa din CF 30317/Vama, inscrisa prin incheierea nr. 591 din 14/03/2006; (provenita din conversia CF 6958)	
Hotarare Judecatoreasca nr. 1843, din 12/12/2007 emis de - (Sentinta Civila);		
B5	Intabulare, drept de PROPRIETATE, dobandit prin Hotarare Judecatoreasca, cota actuala 4/4, cota initiala 1/1	A1.2, A1.3, A1.4
	1) **ISTRATI GHEORGHE** 2) **ISTRATI MINUȚA**	
	OBSERVATII: pozitie transcrisa din CF 30317/Vama, inscrisa prin incheierea nr. 751 din 04/02/2008;	
Act Notarial nr. 402, din 27/02/2017 emis de Rotaru Dorina;		
B6	Intabulare, drept de PROPRIETATE, cu titlu de donatie, dobandit prin Conventie, cota actuala 10080/50608, cota initiala 3/8	A1
	1) **ISTRATI MINUȚA**	
	OBSERVATII: pozitie transcrisa din CF 30317/Vama, inscrisa prin incheierea nr. 2676 din 28/02/2017;	
Act Notarial nr. 61, din 30/04/1999 emis de BNP Scraba Horia Ilie (Certificat de mostenitor);		
B8	Intabulare, drept de PROPRIETATE, dobandit prin Succesiune, cota actuala 8898/50608, cota initiala 3/4	A1
	1) **ISTRATI GHEORGHE**	
	OBSERVATII: pozitie transcrisa din CF 33429/Vama, inscrisa prin incheierea nr. 11053 din 03/08/2017; pozitie transcrisa din CF 31592/Vama, inscrisa prin incheierea nr. 525 din 08/03/2006; (provenita din conversia CF 329)	
Act Notarial nr. 470, din 09/03/2006 emis de BNP Rotaru Dorina (Contract de vanzare - cumparare);		

Document care conține date cu caracter personal, protejat de prevederile Regulamentului (UE) nr. 679/2016 și Legii 190/2018

Inscrieri privitoare la dreptul de proprietate şi alte drepturi reale		Referinţe
B9	Intabulare, drept de PROPRIETATE, dobandit prin Conventie, cota actuala 2966/25304, cota initiala 1/4	A1
	1) **ISTRATI GHEORGHE** 2) **ISTRATI MINUȚA**	
	OBSERVATII: pozitie transcrisa din CF 33429/Vama, inscrisa prin incheierea nr. 11053 din 03/08/2017; pozitie transcrisa din CF 31592/Vama, inscrisa prin incheierea nr. 591 din 14/03/2006; (provenita din conversia CF 329)	
Act Notarial nr. 402, din 27/02/2017 emis de Rotaru Dorina;		
B10	Intabulare, drept de PROPRIETATE, cu titlu de donatie, dobandit prin Conventie, cota actuala 8898/50608, cota initiala 3/8	A1
	1) **ISTRATI MINUȚA**	
	OBSERVATII: pozitie transcrisa din CF 33429/Vama, inscrisa prin incheierea nr. 11053 din 03/08/2017; pozitie transcrisa din CF 31592/Vama, inscrisa prin incheierea nr. 2679 din 28/02/2017;	
4981 / 30/03/2021		
Act Notarial nr. 639, din 29/03/2021 emis de Rotaru Dorina;		
B12	se noteaza ca constructia C1 a fost dobandita ca bun comun cu sotia Istrati Minuta ;	A1.1
7575 / 18/05/2021		
Act Notarial nr. 978, din 17/05/2021 emis de Rotaru Dorina;		
B13	notare interdictie de grevare , instrainare , inchiriere , demolare , construire , dezmembrare , alipire , restructurare si amenajare .	A1, A1.1, A1.2, A1.3, A1.4
	1) **BANCA TRANSILVANIA SA**, CIF:14013396	
19313 / 21/11/2023		
Act Notarial nr. 2577, din 21/11/2023 emis de Rotaru Dorina;		
B14	notare interdictie de grevare , instrainare , inchiriere , demolare , construire , dezmembrare , alipire , restructurare si amenajare .	A1, A1.1, A1.2, A1.3, A1.4
	1) **BANCA TRANSILVANIA SA**, CIF:14013396	

C. Partea III. SARCINI

Inscrieri privind dezmembramintele dreptului de proprietate, drepturi reale de garanţie şi sarcini		Referinţe
13619 / 21/09/2017		
Act Notarial nr. 403, din 27/02/2017 emis de Rotaru Dorina;		
C1	se noteaza contractul de imprumut de folosinta (comodat) nr. 403/27.02.2017, autentificat la NP Dorina Rotaru , pe o perioada de 15 de ani , asupra cotei de 3360/6326 parti.	A1, A1.1, A1.2, A1.3, A1.4
	1) **FUNDATIA UMANITARA GEANA**, CIF:8206830	
	OBSERVATII: pozitie transcrisa din CF 30317/Vama, inscrisa prin incheierea nr. 2675 din 28/02/2017;	
7575 / 18/05/2021		
Act Notarial nr. 978, din 17/05/2021 emis de Rotaru Dorina;		
C2	Intabulare, drept de IPOTECA, Valoare:650000 RONsi celelalte obligatii de plata aferente creditului, dobandit prin Conventie	A1, A1.1, A1.2, A1.3, A1.4
	1) **BANCA TRANSILVANIA SA**, CIF:14013396	
19313 / 21/11/2023		
Act Notarial nr. 2577, din 21/11/2023 emis de Rotaru Dorina;		
C3	Intabulare, drept de IPOTECA, Valoare:550000 LEIsi celelalte obligatii de plata aferente creditului, dobandit prin Conventie	A1, A1.1, A1.2, A1.3, A1.4
	1) **BANCA TRANSILVANIA SA**, CIF:14013396	

Anexa Nr. 1 La Partea I

Teren

Nr cadastral	Suprafaţa (mp)*	Observaţii / Referinţe
33487	6.326	

* Suprafaţa este determinată in planul de proiecţie Stereo 70.

DETALII LINIARE IMOBIL

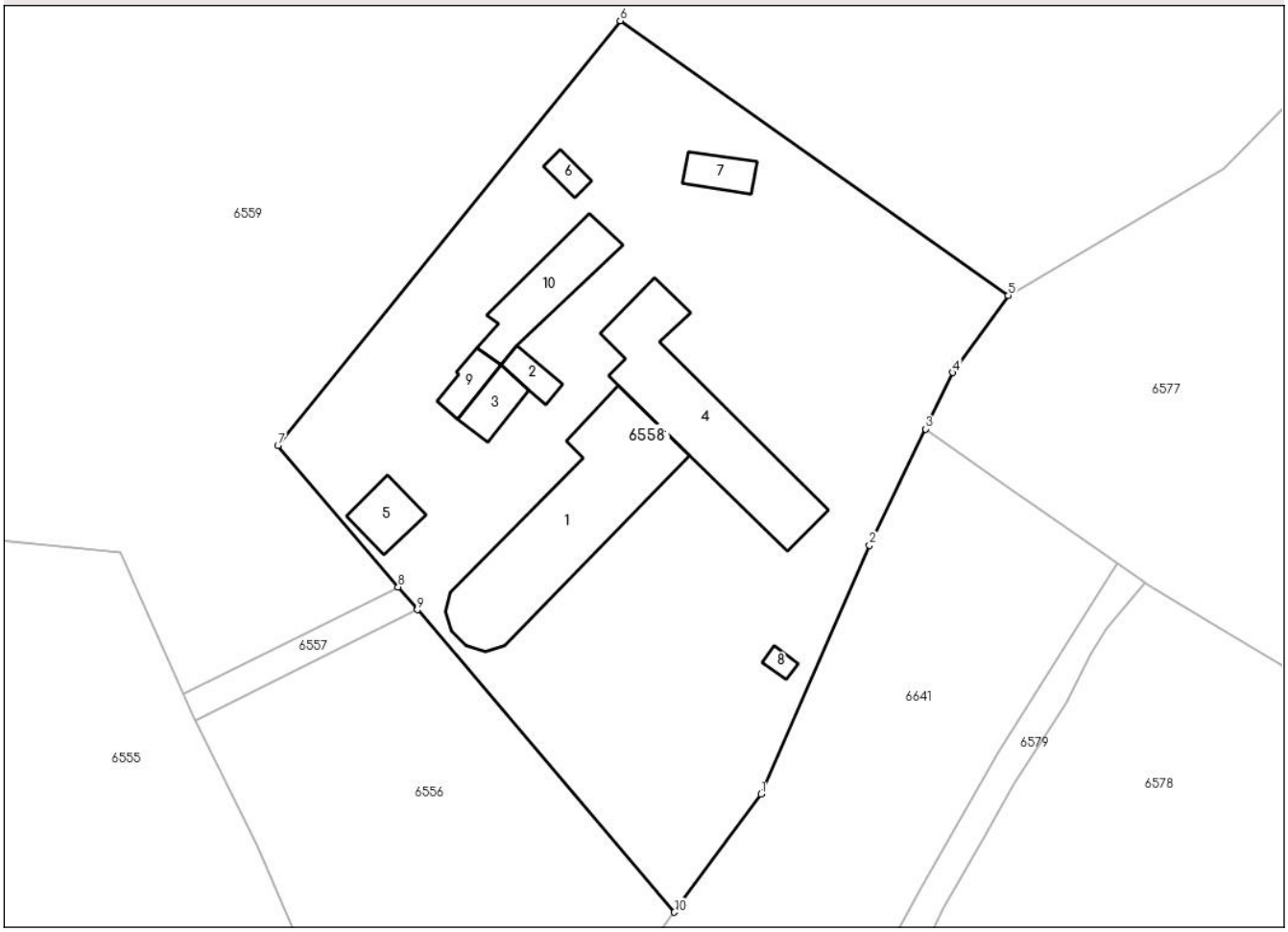

Date referitoare la teren

Crt	Categorie folosință	Intra vilan	Suprafaţa (mp)	Tarla	Parcelă	Nr. topo	Observaţii / Referinţe
1	curti constructii	NU	3.360	-	1CC	-	
2	faneata	NU	2.966	-	2F	-	

Date referitoare la construcţii

Crt	Număr	Destinaţie construcţie	Supraf. (mp)	Situaţie juridică	Observaţii / Referinţe
A1.1	33487-C1	constructii de locuinte	444	Cu acte	Nr. niveluri:1; S. construita la sol:444 mp; S. construita desfasurata:444 mp; casa
A1.2	33487-C2	constructii anexa	30	Cu acte	Nr. niveluri:1; S. construita la sol:30 mp; S. construita desfasurata:30 mp; magazie
A1.3	33487-C3	constructii anexa	48	Cu acte	Nr. niveluri:1; S. construita la sol:48 mp; S. construita desfasurata:48 mp; bucatarie de vara
A1.4	33487-C4	constructii de locuinte	346	Cu acte	Nr. niveluri:1; S. construita la sol:346 mp; S. construita desfasurata:346 mp; casa nefinalizata
A1.5		constructii anexa	61	Fara acte	Nr. niveluri:1; S. construita la sol:61 mp; S. construita desfasurata:61 mp;
A1.6		constructii anexa	20	Fara acte	Nr. niveluri:1; S. construita la sol:20 mp; S. construita desfasurata:20 mp;
A1.7		constructii anexa	43	Fara acte	Nr. niveluri:1; S. construita la sol:43 mp; S. construita desfasurata:43 mp;
A1.8		constructii anexa	11	Fara acte	Nr. niveluri:1; S. construita la sol:11 mp; S. construita desfasurata:11 mp;

Document care conține date cu caracter personal, protejat de prevederile Regulamentului (UE) nr. 679/2016 și Legii 190/2018

Crt	Număr	Destinaţie construcţie	Supraf. (mp)	Situaţie juridică	Observaţii / Referinţe
A1.9		constructii anexa	37	Fara acte	Nr. niveluri:1; S. construita la sol:37 mp; S. construita desfasurata:37 mp;
A1.10		constructii anexa	137	Fara acte	Nr. niveluri:1; S. construita la sol:137 mp; S. construita desfasurata:137 mp;

Lungime Segmente
1) Valorile lungimilor segmentelor sunt obţinute din proiecţie în plan.

Punct început	X / Y	Punct sfârşit	X / Y	Lungime segment (** (m)
1	550.481,68 677.975,203	2	550.496,674 678.009,591	37.515
2	550.496,674 678.009,591	3	550.504,435 678.025,631	17.819
3	550.504,435 678.025,631	4	550.508,2 678.033,43	8.66
4	550.508,2 678.033,43	5	550.515,879 678.044,068	13.12
5	550.515,879 678.044,068	6	550.462,23 678.082,021	65.716
6	550.462,23 678.082,021	7	550.414,883 678.023,337	75.403
7	550.414,883 678.023,337	8	550.431,511 678.003,794	25.659
8	550.431,511 678.003,794	9	550.434,181 678.000,656	4.121
9	550.434,181 678.000,656	10	550.469,713 677.958,896	54.831
10	550.469,713 677.958,896	1	550.481,68 677.975,203	20.227

**** Lungimile segmentelor sunt determinate în planul de proiecţie Stereo 70 şi sunt rotunjite la 1 milimetru.**
***** Distanţa dintre puncte este formată din segmente cumulate ce sunt mai mici decât valoarea 1 milimetru.**

Document care conține date cu caracter personal, protejat de prevederile Regulamentului (UE) nr. 679/2016 și Legii 190/2018

DATE DESPRE IMOBILUL NR. 6559

Oficiul de Cadastru şi Publicitate Imobiliară SUCEAVA
Biroul de Cadastru şi Publicitate Imobiliară Campulung Moldovenesc

A. Partea I. Descrierea imobilului

TEREN Extravilan

Adresa: Jud. Suceava

Nr. Crt	Nr cadastral Nr. topografic	Suprafaţa* (mp)	Observaţii / Referinţe
A1	33426	Din acte: 55.469 Masurata: 55.468	Sector cadastral:2 Teren neimprejmuit;

B. Partea II. Proprietari şi acte

Inscrieri privitoare la dreptul de proprietate şi alte drepturi reale		Referinţe
11053 / 03/08/2017		
Act Notarial nr. 61, din 30/04/1999 emis de BNP Scraba Horia Ilie (Certificat de mostenitor);		
B2	Intabulare, drept de PROPRIETATE, dobandit prin Succesiune, cota actuala 3/8, cota initiala 3/4	A1
	1) **ISTRATI GHEORGHE**	
	OBSERVATII: pozitie transcrisa din CF 31592/Vama, inscrisa prin incheierea nr. 525 din 08/03/2006; (provenita din conversia CF 329)	
Act Notarial nr. 470, din 09/03/2006 emis de BNP Rotaru Dorina (Contract de vanzare - cumparare);		
B3	Intabulare, drept de PROPRIETATE, dobandit prin Conventie, cota actuala 1/4, cota initiala 1/4	A1
	1) **ISTRATI GHEORGHE** 2) **ISTRATI MINUȚA**	
	OBSERVATII: pozitie transcrisa din CF 31592/Vama, inscrisa prin incheierea nr. 591 din 14/03/2006; (provenita din conversia CF 329)	
Act Notarial nr. 402, din 27/02/2017 emis de Rotaru Dorina;		
B4	Intabulare, drept de PROPRIETATE, dobandit prin Conventie, cota actuala 1/1, cota initiala 1/1	A1
	1) **ISTRATI MINUȚA**	
	OBSERVATII: pozitie transcrisa din CF 31592/Vama, inscrisa prin incheierea nr. 591 din 14/03/2006; (provenita din conversia CF 329)	

C. Partea III. SARCINI .

Inscrieri privind dezmembramintele dreptului de proprietate, drepturi reale de garanţie şi sarcini	Referinţe
NU SUNT	

Document care conține date cu caracter personal, protejat de prevederile Regulamentului (UE) nr. 679/2016 și Legii 190/2018

Anexa Nr. 1 La Partea I

Teren

Nr cadastral	Suprafaţa (mp)*	Observaţii / Referinţe
33426	Din acte: 55.469 Masurata: 55.468	

* Suprafaţa este determinată in planul de proiecţie Stereo 70.

DETALII LINIARE IMOBIL

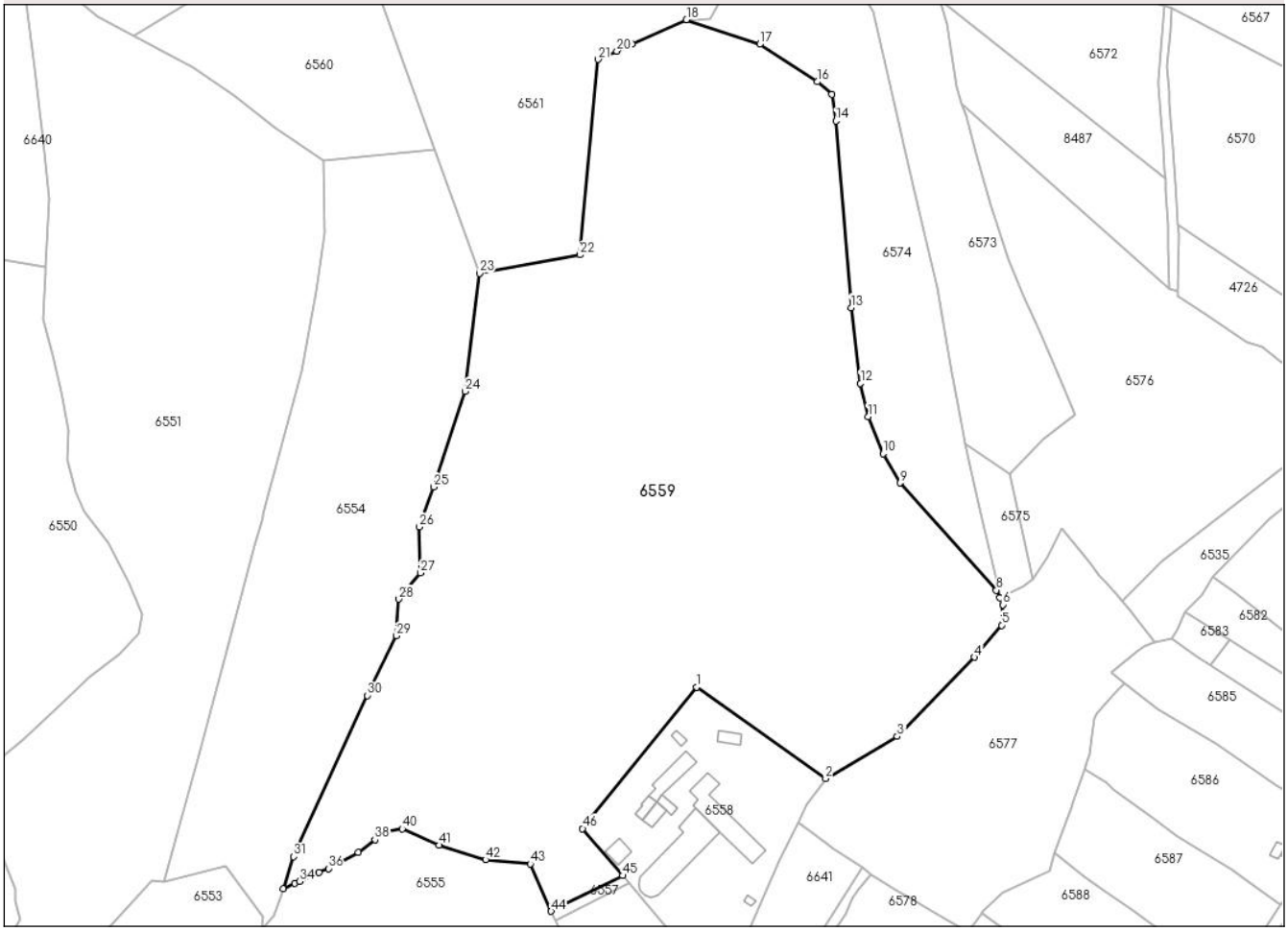

Date referitoare la teren

Crt	Categorie folosinţă	Intra vilan	Suprafaţa (mp)	Tarla	Parcelă	Nr. topo	Observaţii / Referinţe
1	faneata	NU	55.468	BORS	1F	-	

Lungime Segmente

1) Valorile lungimilor segmentelor sunt obţinute din proiecţie în plan.

Punct început	X / Y	Punct sfârşit	X / Y	Lungime segment
1	550.462,23 678.082,021	2	550.515,879 678.044,068	65.716
4	550.577,733 678.094,497	5	550.589,037 678.107,702	17.383
7	550.588,232 678.119,221	8	550.586,853 678.122,257	3.335
10	550.539,712 678.178,976	11	550.533,591 678.194,307	16.508
13	550.526,463 678.239,559	14	550.520,137 678.317,094	77.793

Punct început	X / Y	Punct sfârşit	X / Y	Lungime segment
2	550.515,879 678.044,068	3	550.545,649 678.061,577	34.537
5	550.589,037 678.107,702	6	550.589,588 678.116,235	8.551
8	550.586,853 678.122,257	9	550.546,828 678.166,811	59.892
11	550.533,591 678.194,307	12	550.530,373 678.208,188	14.249
14	550.520,137 678.317,094	15	550.518,413 678.328,155	11.195

Punct început	X / Y	Punct sfârşit	X / Y	Lungime segment
3	550.545,649 678.061,577	4	550.577,733 678.094,497	45.969
6	550.589,588 678.116,235	7	550.588,232 678.119,221	3.279
9	550.546,828 678.166,811	10	550.539,712 678.178,976	14.093
12	550.530,373 678.208,188	13	550.526,463 678.239,559	31.614
15	550.518,413 678.328,155	16	550.512,44 678.333,317	7.894

Document care conține date cu caracter personal, protejat de prevederile Regulamentului (UE) nr. 679/2016 și Legii 190/2018

Punct început	X / Y	Punct sfârşit	X / Y	Lungime segment
16	550.512,44 678.333,317	17	550.488,54 678.348,929	28.547
19	550.435,443 678.349,031	20	550.429,101 678.346,091	6.99
22	550.413,716 678.261,485	23	550.372,015 678.253,79	42.405
25	550.352,921 678.165,112	26	550.347,126 678.148,515	17.58
28	550.338,486 678.118,546	29	550.337,571 678.103,356	15.218
31	550.294,839 678.011,694	32	550.290,48 677.998,396	13.994
34	550.297,341 678.001,457	35	550.305,366 678.005,037	8.787
37	550.321,642 678.013,506	38	550.328,573 678.018,749	8.69
40	550.339,976 678.023,265	41	550.355,203 678.016,44	16.687
43	550.393,136 678.008,653	44	550.401,834 677.989,019	21.474
46	550.414,883 678.023,337	1	550.462,23 678.082,021	75.403

Punct început	X / Y	Punct sfârşit	X / Y	Lungime segment
17	550.488,54 678.348,929	18	550.458,111 678.359,078	32.077
20	550.429,101 678.346,091	21	550.421,343 678.342,618	8.5
23	550.372,015 678.253,79	24	550.366,116 678.204,79	49.354
26	550.347,126 678.148,515	27	550.347,417 678.129,51	19.007
29	550.337,571 678.103,356	30	550.325,3 678.078,571	27.656
32	550.290,48 677.998,396	33	550.295,315 678.000,553	5.295
35	550.305,366 678.005,037	36	550.309,23 678.006,761	4.232
38	550.328,573 678.018,749	39	550.332,466 678.021,694	4.882
41	550.355,203 678.016,44	42	550.374,601 678.010,423	20.31
44	550.401,834 677.989,019	45	550.431,51 678.003,795	33.151

Punct început	X / Y	Punct sfârşit	X / Y	Lungime segment
18	550.458,111 678.359,078	19	550.435,443 678.349,031	24.795
21	550.421,343 678.342,618	22	550.413,716 678.261,485	81.491
24	550.366,116 678.204,79	25	550.352,921 678.165,112	41.814
27	550.347,417 678.129,51	28	550.338,486 678.118,546	14.141
30	550.325,3 678.078,571	31	550.294,839 678.011,694	73.487
33	550.295,315 678.000,553	34	550.297,341 678.001,457	2.218
36	550.309,23 678.006,761	37	550.321,642 678.013,506	14.126
39	550.332,466 678.021,694	40	550.339,976 678.023,265	7.673
42	550.374,601 678.010,423	43	550.393,136 678.008,653	18.619
45	550.431,51 678.003,795	46	550.414,883 678.023,337	25.659

** Lungimile segmentelor sunt determinate în planul de proiecţie Stereo 70 şi sunt rotunjite la 1 milimetru.
*** Distanţa dintre puncte este formată din segmente cumulate ce sunt mai mici decât valoarea 1 milimetru.

Document care conține date cu caracter personal, protejat de prevederile Regulamentului (UE) nr. 679/2016 și Legii 190/2018

DATE DESPRE IMOBILUL NR. 6560

Oficiul de Cadastru şi Publicitate Imobiliară SUCEAVA
Biroul de Cadastru şi Publicitate Imobiliară Campulung Moldovenesc

A. Partea I. Descrierea imobilului

TEREN Extravilan

Adresa: Jud. Suceava

Nr. Crt	Nr cadastral Nr. topografic	Suprafaţa* (mp)	Observaţii / Referinţe
A1		6.745	Sector cadastral:2 Teren neimprejmuit;

B. Partea II. Proprietari şi acte

Inscrieri privitoare la dreptul de proprietate şi alte drepturi reale		Referinţe
/		
Act Normativ nr. 7, din 13/03/1996 emis de Parlamentul Romaniei (Lege);		
B1	Inscrierea provizorie, drept de PROPRIETATE, dobandit prin Lege, cota actuala 1/1, cota initiala 1/1	A1
	1) **COMUNA VAMA**, CIF:4326698, Proprietar neidentificat.	

C. Partea III. SARCINI .

Inscrieri privind dezmembramintele dreptului de proprietate, drepturi reale de garanţie şi sarcini	Referinţe
NU SUNT	

Anexa Nr. 1 La Partea I

Teren

Nr cadastral	Suprafaţa (mp)*	Observaţii / Referinţe
	6.745	

* Suprafaţa este determinată in planul de proiecţie Stereo 70.

DETALII LINIARE IMOBIL

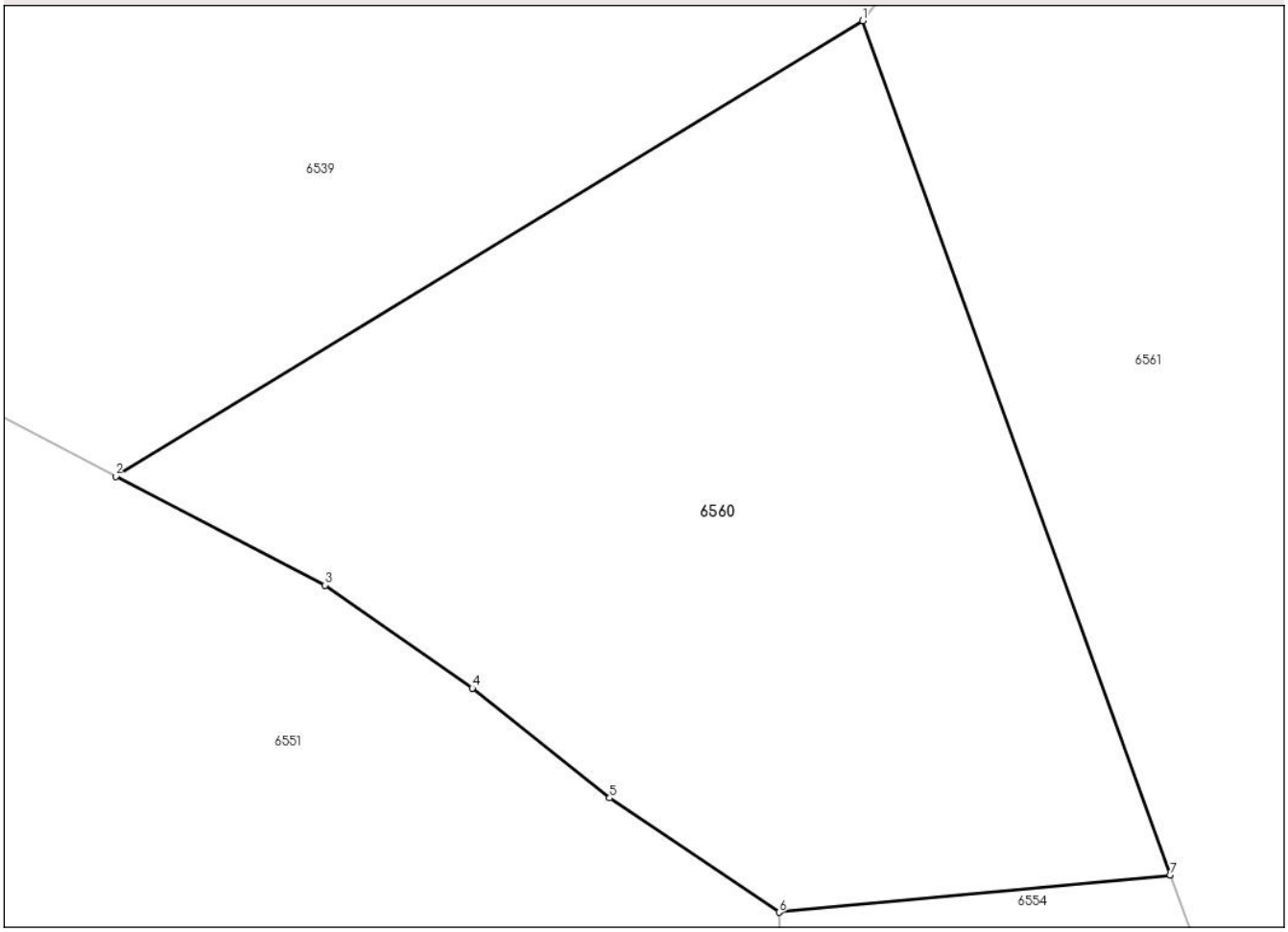

Date referitoare la teren

Crt	Categorie folosință	Intra vilan	Suprafaţa (mp)	Tarla	Parcelă	Nr. topo	Observaţii / Referinţe
1	padure	NU	6.745	UP IV	UA 312	-	

Lungime Segmente
1) Valorile lungimilor segmentelor sunt obţinute din proiecţie în plan.

Punct început	X / Y	Punct sfârşit	X / Y	Lungime segment (** (m)
1	550.316,97 678.406,424	2	550.228,191 678.352,356	103.947
2	550.228,191 678.352,356	3	550.253,045 678.339,421	28.019
3	550.253,045 678.339,421	4	550.270,575 678.327,192	21.374
4	550.270,575 678.327,192	5	550.286,881 678.314,147	20.882
5	550.286,881 678.314,147	6	550.307,06 678.300,592	24.309

Document care conține date cu caracter personal, protejat de prevederile Regulamentului (UE) nr. 679/2016 și Legii 190/2018

Punct început	X / Y	Punct sfârşit	X / Y	Lungime segment (** (m)
6	550.307,06 678.300,592	7	550.353,542 678.305,013	46.692
7	550.353,542 678.305,013	1	550.316,97 678.406,424	107.804

** Lungimile segmentelor sunt determinate în planul de proiecţie Stereo 70 şi sunt rotunjite la 1 milimetru.
*** Distanţa dintre puncte este formată din segmente cumulate ce sunt mai mici decât valoarea 1 milimetru.

Document care conține date cu caracter personal, protejat de prevederile Regulamentului (UE) nr. 679/2016 și Legii 190/2018

DATE DESPRE IMOBILUL NR. 6561

Oficiul de Cadastru şi Publicitate Imobiliară SUCEAVA
Biroul de Cadastru şi Publicitate Imobiliară Campulung Moldovenesc

A. Partea I. Descrierea imobilului

TEREN Extravilan

Adresa: Jud. Suceava

Nr. Crt	Nr cadastral Nr. topografic	Suprafaţa* (mp)	Observaţii / Referinţe
A1		16.413	Sector cadastral:2 Teren neimprejmuit;

B. Partea II. Proprietari şi acte

Inscrieri privitoare la dreptul de proprietate şi alte drepturi reale		Referinţe
/		
Act Normativ nr. 7, din 13/03/1996 emis de Parlamentul Romaniei (Lege);		
B1	Inscrierea provizorie, drept de PROPRIETATE, dobandit prin Lege, cota actuala 1/1, cota initiala 1/1	A1
	1) **COMUNA VAMA**, CIF:4326698, Proprietar neidentificat.	

C. Partea III. SARCINI .

Inscrieri privind dezmembramintele dreptului de proprietate, drepturi reale de garanţie şi sarcini	Referinţe
NU SUNT	

Anexa Nr. 1 La Partea I

Teren

Nr cadastral	Suprafaţa (mp)*	Observaţii / Referinţe
	16.413	

* Suprafaţa este determinată in planul de proiecţie Stereo 70.

DETALII LINIARE IMOBIL

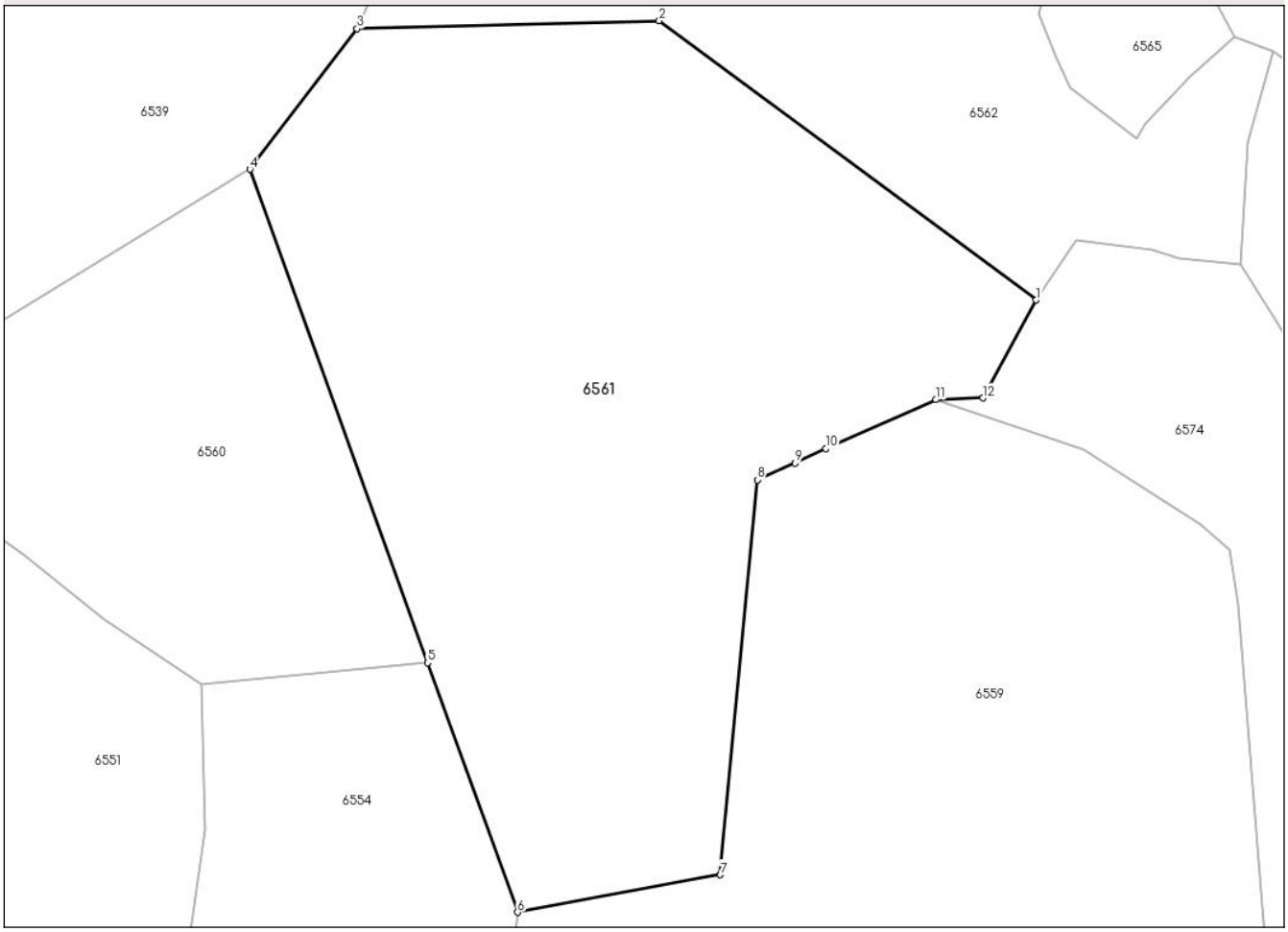

Date referitoare la teren

Crt	Categorie folosință	Intra vilan	Suprafaţa (mp)	Tarla	Parcelă	Nr. topo	Observaţii / Referinţe
1	padure	NU	16.413	UP IV	UA 312	-	

Lungime Segmente
1) Valorile lungimilor segmentelor sunt obţinute din proiecţie în plan.

Punct început	X / Y	Punct sfârşit	X / Y	Lungime segment (** (m)
1	550.478,731 678.379,589	2	550.401,196 678.436,958	96.451
2	550.401,196 678.436,958	3	550.339,016 678.435,311	62.202
3	550.339,016 678.435,311	4	550.316,97 678.406,424	36.339
4	550.316,97 678.406,424	5	550.353,542 678.305,013	107.804
5	550.353,542 678.305,013	6	550.372,015 678.253,79	54.452

Document care conține date cu caracter personal, protejat de prevederile Regulamentului (UE) nr. 679/2016 și Legii 190/2018

Punct început	X / Y	Punct sfârşit	X / Y	Lungime segment (** (m)
6	550.372,015 678.253,79	7	550.413,716 678.261,485	42.405
7	550.413,716 678.261,485	8	550.421,343 678.342,618	81.491
8	550.421,343 678.342,618	9	550.429,101 678.346,091	8.5
9	550.429,101 678.346,091	10	550.435,443 678.349,031	6.99
10	550.435,443 678.349,031	11	550.458,111 678.359,078	24.795
11	550.458,111 678.359,078	12	550.467,754 678.359,436	9.65
12	550.467,754 678.359,436	1	550.478,731 678.379,589	22.948

** Lungimile segmentelor sunt determinate în planul de proiecţie Stereo 70 şi sunt rotunjite la 1 milimetru.
*** Distanţa dintre puncte este formată din segmente cumulate ce sunt mai mici decât valoarea 1 milimetru.

Document care conține date cu caracter personal, protejat de prevederile Regulamentului (UE) nr. 679/2016 și Legii 190/2018

DATE DESPRE IMOBILUL NR. 6562

Oficiul de Cadastru şi Publicitate Imobiliară SUCEAVA
Biroul de Cadastru şi Publicitate Imobiliară Campulung Moldovenesc

A. Partea I. Descrierea imobilului

TEREN Extravilan

Adresa: Jud. Suceava

Nr. Crt	Nr cadastral Nr. topografic	Suprafaţa* (mp)	Observaţii / Referinţe
A1		10.696	Sector cadastral:2 Teren neimprejmuit;

B. Partea II. Proprietari şi acte

Inscrieri privitoare la dreptul de proprietate şi alte drepturi reale		Referinţe
/		
Act Normativ nr. 7, din 13/03/1996 emis de Parlamentul Romaniei (Lege);		
B1	Inscrierea provizorie, drept de PROPRIETATE, dobandit prin Lege, cota actuala 1/1, cota initiala 1/1	A1
	1) **COMUNA VAMA**, CIF:4326698, Proprietar neidentificat.	

C. Partea III. SARCINI .

Inscrieri privind dezmembramintele dreptului de proprietate, drepturi reale de garanţie şi sarcini	Referinţe
NU SUNT	

Document care conține date cu caracter personal, protejat de prevederile Regulamentului (UE) nr. 679/2016 și Legii 190/2018

Anexa Nr. 1 La Partea I

Teren

Nr cadastral	Suprafaţa (mp)*	Observaţii / Referinţe
	10.696	

* Suprafaţa este determinată in planul de proiecţie Stereo 70.

DETALII LINIARE IMOBIL

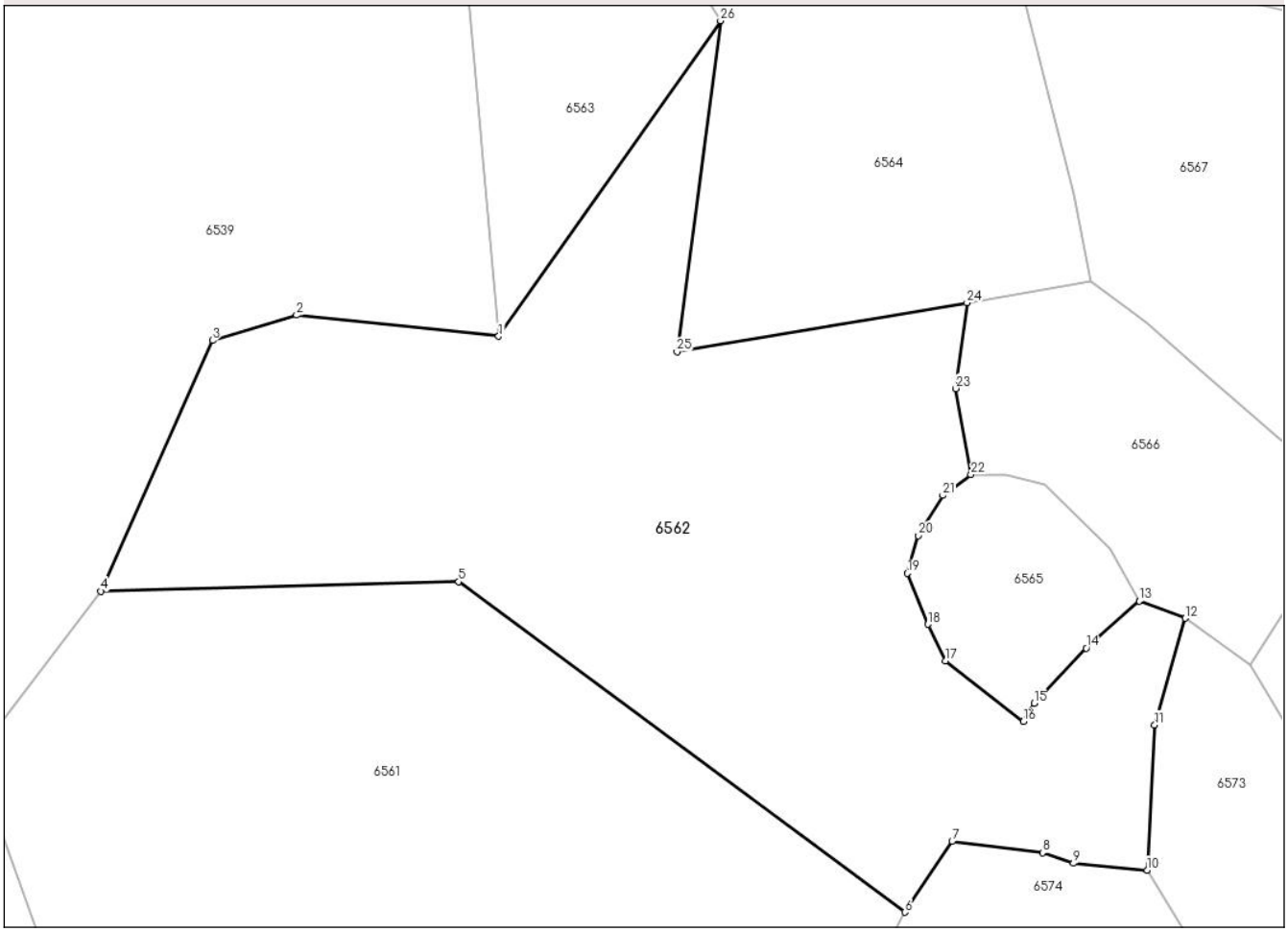

Date referitoare la teren

Crt	Categorie folosință	Intra vilan	Suprafaţa (mp)	Tarla	Parcelă	Nr. topo	Observaţii / Referinţe
1	padure	NU	10.696	UP IV	UA 312	-	

Lungime Segmente

1) Valorile lungimilor segmentelor sunt obţinute din proiecţie în plan.

Punct început	X / Y	Punct sfârşit	X / Y	Lungime segment (** (m)
1	550.408,136 678.479,566	2	550.373,028 678.483,238	35.299
3	550.358,405 678.478,858	4	550.339,016 678.435,311	47.668
5	550.401,196 678.436,958	6	550.478,731 678.379,589	96.451
7	550.486,941 678.391,872	8	550.502,649 678.389,884	15.833
9	550.508,0 678.388,085	10	550.520,84 678.386,901	12.894

Punct început	X / Y	Punct sfârşit	X / Y	Lungime segment (** (m)
2	550.373,028 678.483,238	3	550.358,405 678.478,858	15.265
4	550.339,016 678.435,311	5	550.401,196 678.436,958	62.202
6	550.478,731 678.379,589	7	550.486,941 678.391,872	14.775
8	550.502,649 678.389,884	9	550.508,0 678.388,085	5.645
10	550.520,84 678.386,901	11	550.522,156 678.412,088	25.221

Document care conține date cu caracter personal, protejat de prevederile Regulamentului (UE) nr. 679/2016 și Legii 190/2018

Punct început	X / Y	Punct sfârşit	X / Y	Lungime segment (** (m)
11	550.522,156 678.412,088	12	550.527,46 678.430,621	19.277
13	550.519,505 678.433,593	14	550.510,264 678.425,44	12.323
15	550.501,205 678.415,837	16	550.499,338 678.412,699	3.652
17	550.485,799 678.423,215	18	550.482,719 678.429,556	7.05
19	550.479,186 678.438,434	20	550.481,089 678.444,956	6.794
21	550.485,346 678.451,932	22	550.490,238 678.455,555	6.088
23	550.487,541 678.470,51	24	550.489,52 678.485,394	15.016
25	550.439,134 678.476,878	26	550.446,696 678.534,352	57.969

Punct început	X / Y	Punct sfârşit	X / Y	Lungime segment (** (m)
12	550.527,46 678.430,621	13	550.519,505 678.433,593	8.492
14	550.510,264 678.425,44	15	550.501,205 678.415,837	13.201
16	550.499,338 678.412,699	17	550.485,799 678.423,215	17.142
18	550.482,719 678.429,556	19	550.479,186 678.438,434	9.555
20	550.481,089 678.444,956	21	550.485,346 678.451,932	8.172
22	550.490,238 678.455,555	23	550.487,541 678.470,51	15.196
24	550.489,52 678.485,394	25	550.439,134 678.476,878	51.101
26	550.446,696 678.534,352	1	550.408,136 678.479,566	66.995

** Lungimile segmentelor sunt determinate în planul de proiecţie Stereo 70 şi sunt rotunjite la 1 milimetru.
*** Distanţa dintre puncte este formată din segmente cumulate ce sunt mai mici decât valoarea 1 milimetru.

Document care conține date cu caracter personal, protejat de prevederile Regulamentului (UE) nr. 679/2016 și Legii 190/2018

DATE DESPRE IMOBILUL NR. 6563

Oficiul de Cadastru şi Publicitate Imobiliară SUCEAVA
Biroul de Cadastru şi Publicitate Imobiliară Campulung Moldovenesc

A. Partea I. Descrierea imobilului

TEREN Extravilan

Adresa: Jud. Suceava

Nr. Crt	Nr cadastral Nr. topografic	Suprafaţa* (mp)	Observaţii / Referinţe
A1		6.106	Sector cadastral:2 Teren neimprejmuit;

B. Partea II. Proprietari şi acte

Inscrieri privitoare la dreptul de proprietate şi alte drepturi reale		Referinţe
/		
Act Normativ nr. 7, din 13/03/1996 emis de Parlamentul Romaniei (Lege);		
B1	Inscrierea provizorie, drept de PROPRIETATE, dobandit prin Lege, cota actuala 1/1, cota initiala 1/1	A1
	1) **COMUNA VAMA**, CIF:4326698, Proprietar neidentificat.	

C. Partea III. SARCINI .

Inscrieri privind dezmembramintele dreptului de proprietate, drepturi reale de garanţie şi sarcini	Referinţe
NU SUNT	

Document care conține date cu caracter personal, protejat de prevederile Regulamentului (UE) nr. 679/2016 și Legii 190/2018

Anexa Nr. 1 La Partea I

Teren

Nr cadastral	Suprafaţa (mp)*	Observaţii / Referinţe
	6.106	

* Suprafaţa este determinată in planul de proiecţie Stereo 70.

DETALII LINIARE IMOBIL

Date referitoare la teren

Crt	Categorie folosință	Intra vilan	Suprafaţa (mp)	Tarla	Parcelă	Nr. topo	Observaţii / Referinţe
1	padure	NU	6.106	UP IV	UA 312	-	

Lungime Segmente
1) Valorile lungimilor segmentelor sunt obţinute din proiecţie în plan.

Punct început	X / Y	Punct sfârşit	X / Y	Lungime segment (** (m)
1	550.408,136 678.479,566	2	550.446,696 678.534,352	66.995
2	550.446,696 678.534,352	3	550.409,622 678.593,935	70.176
3	550.409,622 678.593,935	4	550.400,354 678.642,926	49.86
4	550.400,354 678.642,926	5	550.393,433 678.679,606	37.328
5	550.393,433 678.679,606	6	550.387,113 678.713,101	34.086

Document care conține date cu caracter personal, protejat de prevederile Regulamentului (UE) nr. 679/2016 și Legii 190/2018

Punct început	X / Y	Punct sfârşit	X / Y	Lungime segment (** (m)
6	550.387,113 678.713,101	7	550.343,419 678.706,481	44.193
7	550.343,419 678.706,481	8	550.357,439 678.671,983	37.238
8	550.357,439 678.671,983	9	550.386,814 678.634,878	47.325
9	550.386,814 678.634,878	10	550.393,029 678.596,692	38.688
10	550.393,029 678.596,692	11	550.402,145 678.548,429	49.117
11	550.402,145 678.548,429	1	550.408,136 678.479,566	69.123

** Lungimile segmentelor sunt determinate în planul de proiecţie Stereo 70 şi sunt rotunjite la 1 milimetru.
*** Distanţa dintre puncte este formată din segmente cumulate ce sunt mai mici decât valoarea 1 milimetru.

Document care conține date cu caracter personal, protejat de prevederile Regulamentului (UE) nr. 679/2016 și Legii 190/2018

DATE DESPRE IMOBILUL NR. 6564

Oficiul de Cadastru şi Publicitate Imobiliară SUCEAVA
Biroul de Cadastru şi Publicitate Imobiliară Campulung Moldovenesc

A. Partea I. Descrierea imobilului

TEREN Extravilan

Adresa: Jud. Suceava

Nr. Crt	Nr cadastral Nr. topografic	Suprafaţa* (mp)	Observaţii / Referinţe
A1		11.412	Sector cadastral:2 Teren neimprejmuit;

B. Partea II. Proprietari şi acte

Inscrieri privitoare la dreptul de proprietate şi alte drepturi reale		Referinţe
/		
Act Normativ nr. 7, din 13/03/1996 emis de Parlamentul Romaniei (Lege);		
B1	Inscrierea provizorie, drept de PROPRIETATE, dobandit prin Lege, cota actuala 1/1, cota initiala 1/1	A1
	1) **COMUNA VAMA**, CIF:4326698, Proprietar neidentificat.	

C. Partea III. SARCINI .

Inscrieri privind dezmembramintele dreptului de proprietate, drepturi reale de garanţie şi sarcini	Referinţe
NU SUNT	

Document care conține date cu caracter personal, protejat de prevederile Regulamentului (UE) nr. 679/2016 și Legii 190/2018

Anexa Nr. 1 La Partea I

Teren

Nr cadastral	Suprafaţa (mp)*	Observaţii / Referinţe
	11.412	

* Suprafaţa este determinată in planul de proiecţie Stereo 70.

DETALII LINIARE IMOBIL

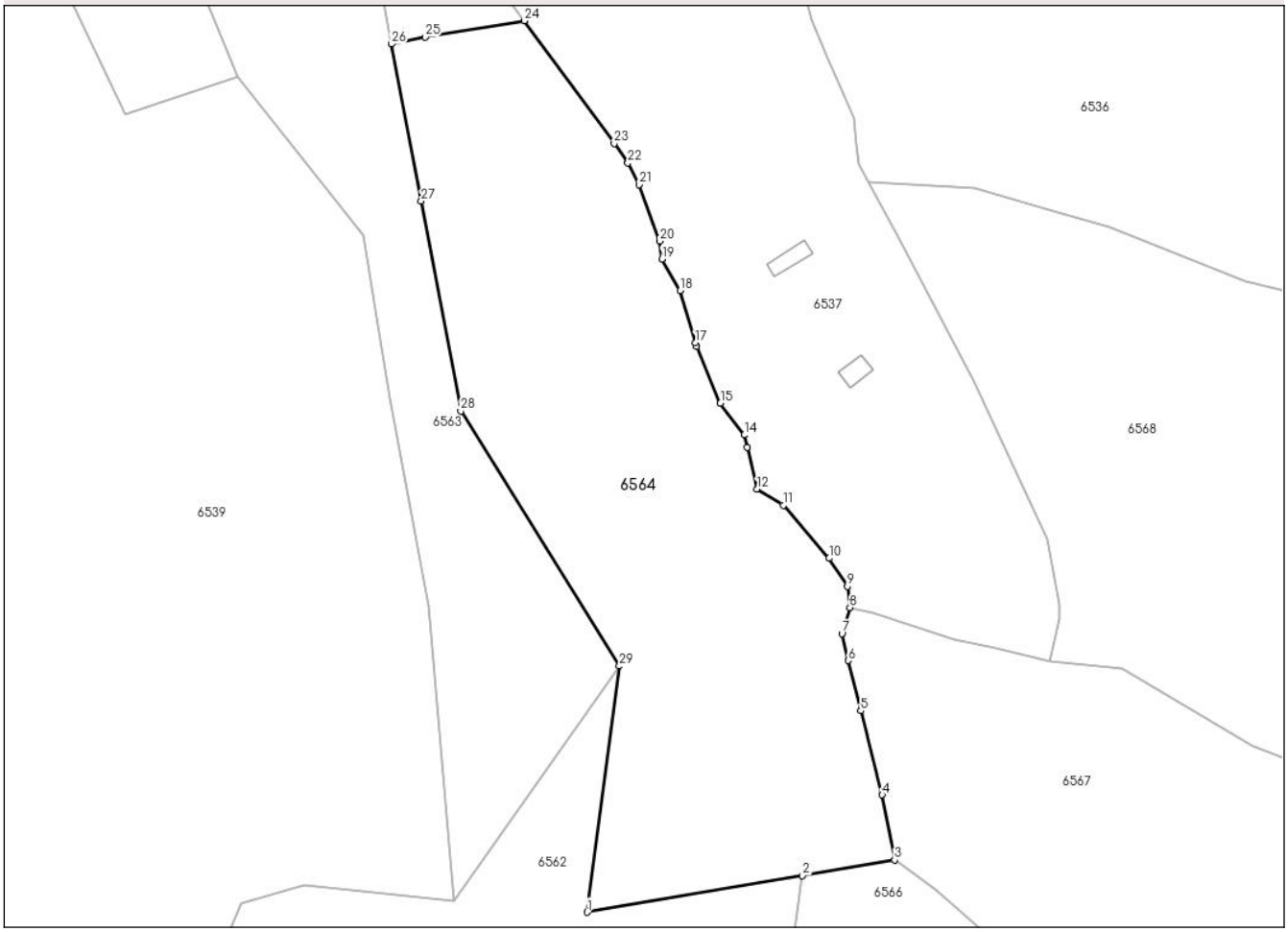

Date referitoare la teren

Crt	Categorie folosință	Intra vilan	Suprafaţa (mp)	Tarla	Parcelă	Nr. topo	Observaţii / Referinţe
1	padure	NU	11.412	UP IV	UA 312	-	

Lungime Segmente

1) Valorile lungimilor segmentelor sunt obţinute din proiecţie în plan.

Punct început	X / Y	Punct sfârşit	X / Y	Lungime segment (** (m)
1	550.439,134 678.476,878	2	550.489,52 678.485,394	51.101
3	550.511,043 678.489,032	4	550.508,112 678.504,27	15.517
5	550.503,13 678.523,904	6	550.500,2 678.535,625	12.082
7	550.498,735 678.541,926	8	550.500,598 678.548,028	6.381
9	550.500,009 678.552,992	10	550.495,739 678.559,523	7.803

Punct început	X / Y	Punct sfârşit	X / Y	Lungime segment (** (m)
2	550.489,52 678.485,394	3	550.511,043 678.489,032	21.828
4	550.508,112 678.504,27	5	550.503,13 678.523,904	20.256
6	550.500,2 678.535,625	7	550.498,735 678.541,926	6.468
8	550.500,598 678.548,028	9	550.500,009 678.552,992	4.999
10	550.495,739 678.559,523	11	550.485,024 678.571,911	16.379

Document care conține date cu caracter personal, protejat de prevederile Regulamentului (UE) nr. 679/2016 și Legii 190/2018

Punct început	X / Y	Punct sfârşit	X / Y	Lungime segment (** (m)
11	550.485,024 678.571,911	12	550.478,913 678.575,679	7.179
13	550.476,545 678.585,455	14	550.475,851 678.588,322	2.95
15	550.470,309 678.595,729	16	550.464,793 678.609,042	14.41
17	550.464,461 678.609,842	18	550.460,925 678.622,027	12.688
19	550.456,665 678.629,399	20	550.456,122 678.633,634	4.27
21	550.451,261 678.646,762	22	550.448,677 678.651,812	5.673
23	550.445,508 678.656,404	24	550.424,457 678.685,061	35.558
25	550.401,324 678.681,284	26	550.393,433 678.679,606	8.067
27	550.400,354 678.642,926	28	550.409,622 678.593,935	49.86
29	550.446,696 678.534,352	1	550.439,134 678.476,878	57.969

Punct început	X / Y	Punct sfârşit	X / Y	Lungime segment (** (m)
12	550.478,913 678.575,679	13	550.476,545 678.585,455	10.059
14	550.475,851 678.588,322	15	550.470,309 678.595,729	9.251
16	550.464,793 678.609,042	17	550.464,461 678.609,842	0.866
18	550.460,925 678.622,027	19	550.456,665 678.629,399	8.514
20	550.456,122 678.633,634	21	550.451,261 678.646,762	13.999
22	550.448,677 678.651,812	23	550.445,508 678.656,404	5.579
24	550.424,457 678.685,061	25	550.401,324 678.681,284	23.439
26	550.393,433 678.679,606	27	550.400,354 678.642,926	37.328
28	550.409,622 678.593,935	29	550.446,696 678.534,352	70.176

** Lungimile segmentelor sunt determinate în planul de proiecţie Stereo 70 şi sunt rotunjite la 1 milimetru.
*** Distanţa dintre puncte este formată din segmente cumulate ce sunt mai mici decât valoarea 1 milimetru.

Document care conține date cu caracter personal, protejat de prevederile Regulamentului (UE) nr. 679/2016 și Legii 190/2018

DATE DESPRE IMOBILUL NR. 6565

Oficiul de Cadastru şi Publicitate Imobiliară SUCEAVA
Biroul de Cadastru şi Publicitate Imobiliară Campulung Moldovenesc

A. Partea I. Descrierea imobilului

TEREN Extravilan

Adresa: Jud. Suceava

Nr. Crt	Nr cadastral Nr. topografic	Suprafaţa* (mp)	Observaţii / Referinţe
A1		1.067	Sector cadastral:2 Teren neimprejmuit;

B. Partea II. Proprietari şi acte

Inscrieri privitoare la dreptul de proprietate şi alte drepturi reale		Referinţe
/		
Act Normativ nr. 7, din 13/03/1996 emis de Parlamentul Romaniei (Lege);		
B1	Inscrierea provizorie, drept de PROPRIETATE, dobandit prin Lege, cota actuala 1/1, cota initiala 1/1	A1
	1) **COMUNA VAMA**, CIF:4326698, Proprietar neidentificat.	

C. Partea III. SARCINI .

Inscrieri privind dezmembramintele dreptului de proprietate, drepturi reale de garanţie şi sarcini	Referinţe
NU SUNT	

Anexa Nr. 1 La Partea I

Teren

Nr cadastral	Suprafaţa (mp)*	Observaţii / Referinţe
	1.067	

* Suprafaţa este determinată in planul de proiecţie Stereo 70.

DETALII LINIARE IMOBIL

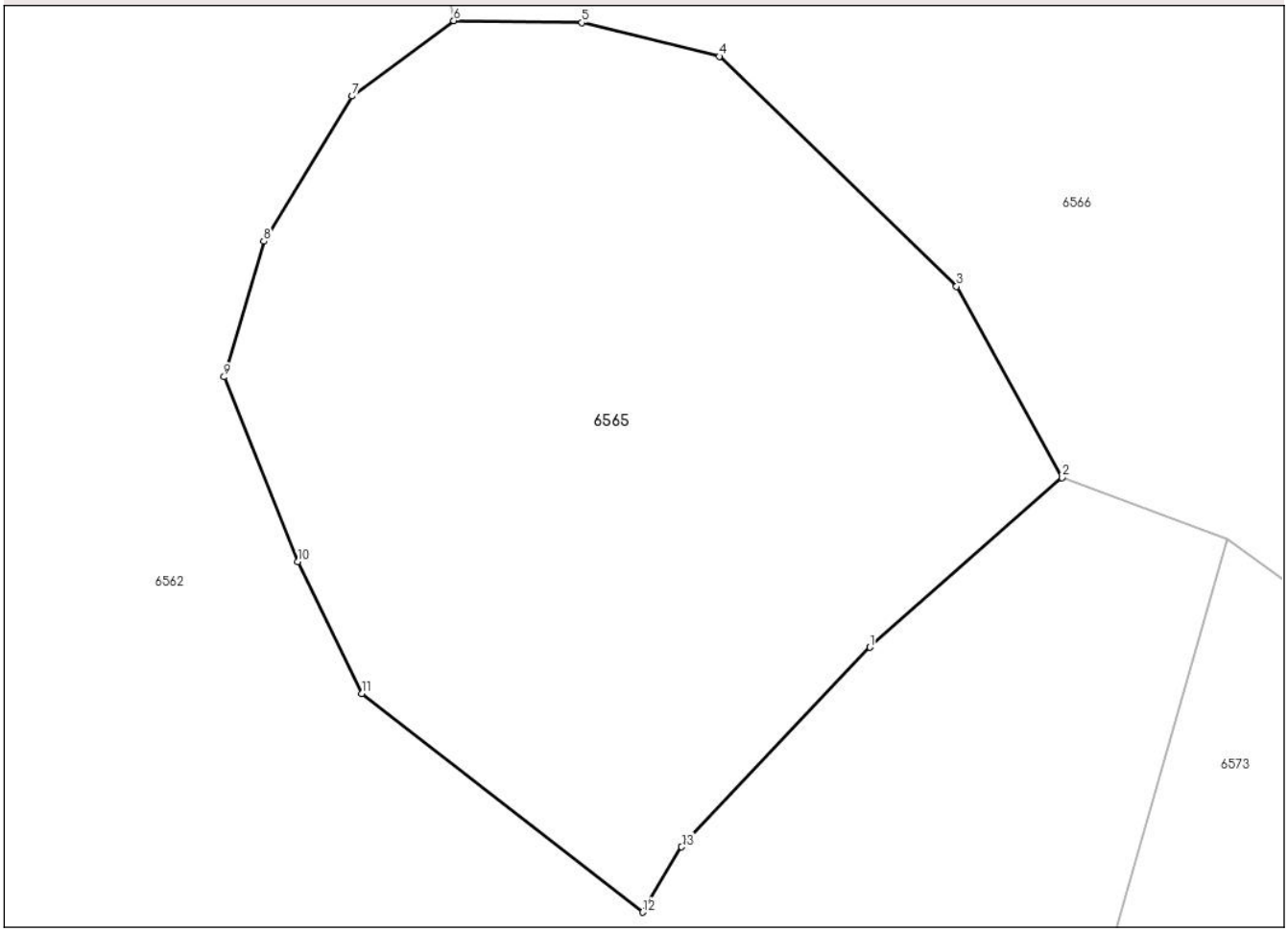

Date referitoare la teren

Crt	Categorie folosință	Intra vilan	Suprafaţa (mp)	Tarla	Parcelă	Nr. topo	Observaţii / Referinţe
1	padure	NU	1.067	UP IV	UA 312	-	

Lungime Segmente
1) Valorile lungimilor segmentelor sunt obţinute din proiecţie în plan.

Punct început	X / Y	Punct sfârşit	X / Y	Lungime segment (** (m)
1	550.510,264 678.425,44	2	550.519,505 678.433,593	12.323
2	550.519,505 678.433,593	3	550.514,431 678.442,788	10.502
3	550.514,431 678.442,788	4	550.503,017 678.453,84	15.888
4	550.503,017 678.453,84	5	550.496,398 678.455,465	6.815
5	550.496,398 678.455,465	6	550.490,238 678.455,555	6.161

Document care conține date cu caracter personal, protejat de prevederile Regulamentului (UE) nr. 679/2016 și Legii 190/2018

Punct început	X / Y	Punct sfârşit	X / Y	Lungime segment (** (m)
6	550.490,238 678.455,555	7	550.485,346 678.451,932	6.088
7	550.485,346 678.451,932	8	550.481,089 678.444,956	8.172
8	550.481,089 678.444,956	9	550.479,186 678.438,434	6.794
9	550.479,186 678.438,434	10	550.482,719 678.429,556	9.555
10	550.482,719 678.429,556	11	550.485,799 678.423,215	7.05
11	550.485,799 678.423,215	12	550.499,338 678.412,699	17.142
12	550.499,338 678.412,699	13	550.501,205 678.415,837	3.652
13	550.501,205 678.415,837	1	550.510,264 678.425,44	13.201

** Lungimile segmentelor sunt determinate în planul de proiecţie Stereo 70 şi sunt rotunjite la 1 milimetru.
*** Distanţa dintre puncte este formată din segmente cumulate ce sunt mai mici decât valoarea 1 milimetru.

Document care conține date cu caracter personal, protejat de prevederile Regulamentului (UE) nr. 679/2016 și Legii 190/2018

DATE DESPRE IMOBILUL NR. 6566

Oficiul de Cadastru şi Publicitate Imobiliară SUCEAVA
Biroul de Cadastru şi Publicitate Imobiliară Campulung Moldovenesc

A. Partea I. Descrierea imobilului

TEREN Extravilan

Adresa: Jud. Suceava

Nr. Crt	Nr cadastral Nr. topografic	Suprafaţa* (mp)	Observaţii / Referinţe
A1		2.423	Sector cadastral:2 Teren neimprejmuit;

B. Partea II. Proprietari şi acte

Inscrieri privitoare la dreptul de proprietate şi alte drepturi reale		Referinţe
/		
Act Normativ nr. 7, din 13/03/1996 emis de Parlamentul Romaniei (Lege);		
B1	Inscrierea provizorie, drept de PROPRIETATE, dobandit prin Lege, cota actuala 1/1, cota initiala 1/1	A1
	1) **COMUNA VAMA**, CIF:4326698, Proprietar neidentificat.	

C. Partea III. SARCINI .

Inscrieri privind dezmembramintele dreptului de proprietate, drepturi reale de garanţie şi sarcini	Referinţe
NU SUNT	

Anexa Nr. 1 La Partea I

Teren

Nr cadastral	Suprafaţa (mp)*	Observaţii / Referinţe
	2.423	

* Suprafaţa este determinată in planul de proiecţie Stereo 70.

DETALII LINIARE IMOBIL

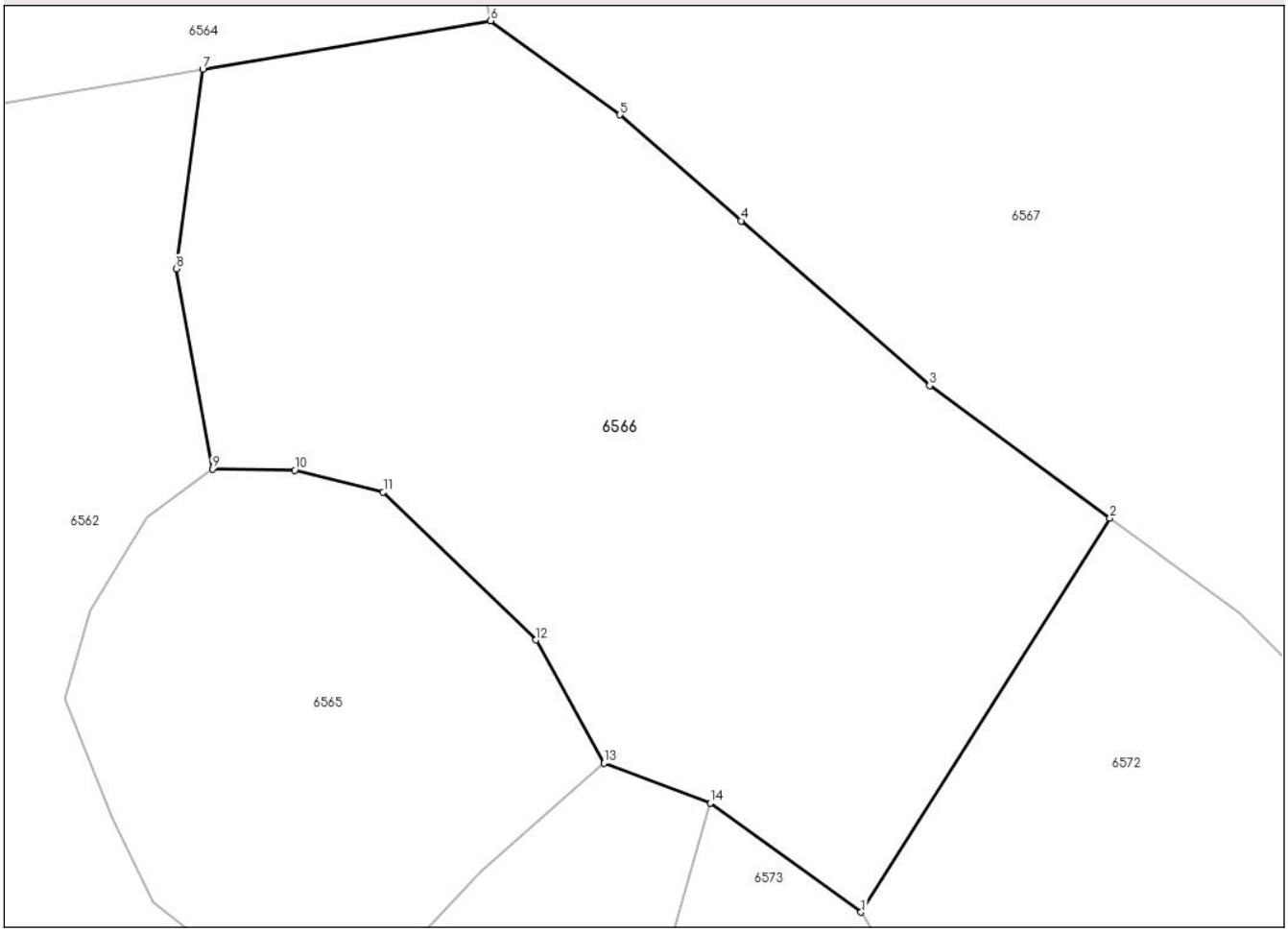

Date referitoare la teren

Crt	Categorie folosință	Intra vilan	Suprafaţa (mp)	Tarla	Parcelă	Nr. topo	Observaţii / Referinţe
1	padure	NU	2.423	BORS	1PD	-	

Lungime Segmente
1) Valorile lungimilor segmentelor sunt obţinute din proiecţie în plan.

Punct început	X / Y	Punct sfârşit	X / Y	Lungime segment (** (m)
1	550.538,742 678.422,46	2	550.557,338 678.451,887	34.81
2	550.557,338 678.451,887	3	550.543,863 678.461,78	16.717
3	550.543,863 678.461,78	4	550.529,769 678.474,089	18.712
4	550.529,769 678.474,089	5	550.520,713 678.481,999	12.025
5	550.520,713 678.481,999	6	550.511,043 678.489,032	11.957

Document care conține date cu caracter personal, protejat de prevederile Regulamentului (UE) nr. 679/2016 și Legii 190/2018

Punct început	X / Y	Punct sfârşit	X / Y	Lungime segment (** (m)
6	550.511,043 678.489,032	7	550.489,52 678.485,394	21.828
7	550.489,52 678.485,394	8	550.487,541 678.470,51	15.016
8	550.487,541 678.470,51	9	550.490,238 678.455,555	15.196
9	550.490,238 678.455,555	10	550.496,398 678.455,465	6.161
10	550.496,398 678.455,465	11	550.503,017 678.453,84	6.815
11	550.503,017 678.453,84	12	550.514,431 678.442,788	15.888
12	550.514,431 678.442,788	13	550.519,505 678.433,593	10.502
13	550.519,505 678.433,593	14	550.527,46 678.430,621	8.492
14	550.527,46 678.430,621	1	550.538,742 678.422,46	13.924

** Lungimile segmentelor sunt determinate în planul de proiecţie Stereo 70 şi sunt rotunjite la 1 milimetru.
*** Distanţa dintre puncte este formată din segmente cumulate ce sunt mai mici decât valoarea 1 milimetru.

Document care conține date cu caracter personal, protejat de prevederile Regulamentului (UE) nr. 679/2016 și Legii 190/2018

DATE DESPRE IMOBILUL NR. 6567

Oficiul de Cadastru şi Publicitate Imobiliară SUCEAVA
Biroul de Cadastru şi Publicitate Imobiliară Campulung Moldovenesc

A. Partea I. Descrierea imobilului

TEREN Extravilan

Adresa: Jud. Suceava

Nr. Crt	Nr cadastral Nr. topografic	Suprafaţa* (mp)	Observaţii / Referinţe
A1		26.106	Sector cadastral:2 Teren neimprejmuit;

B. Partea II. Proprietari şi acte

Inscrieri privitoare la dreptul de proprietate şi alte drepturi reale		Referinţe
/		
Act Normativ nr. 7, din 13/03/1996 emis de Parlamentul Romaniei (Lege);		
B1	Inscrierea provizorie, drept de PROPRIETATE, dobandit prin Lege, cota actuala 1/1, cota initiala 1/1	A1
	1) **COMUNA VAMA**, CIF:4326698, Proprietar neidentificat.	

C. Partea III. SARCINI .

Inscrieri privind dezmembramintele dreptului de proprietate, drepturi reale de garanţie şi sarcini	Referinţe
NU SUNT	

Anexa Nr. 1 La Partea I

Teren

Nr cadastral	Suprafaţa (mp)*	Observaţii / Referinţe
	26.106	

* Suprafaţa este determinată in planul de proiecţie Stereo 70.

DETALII LINIARE IMOBIL

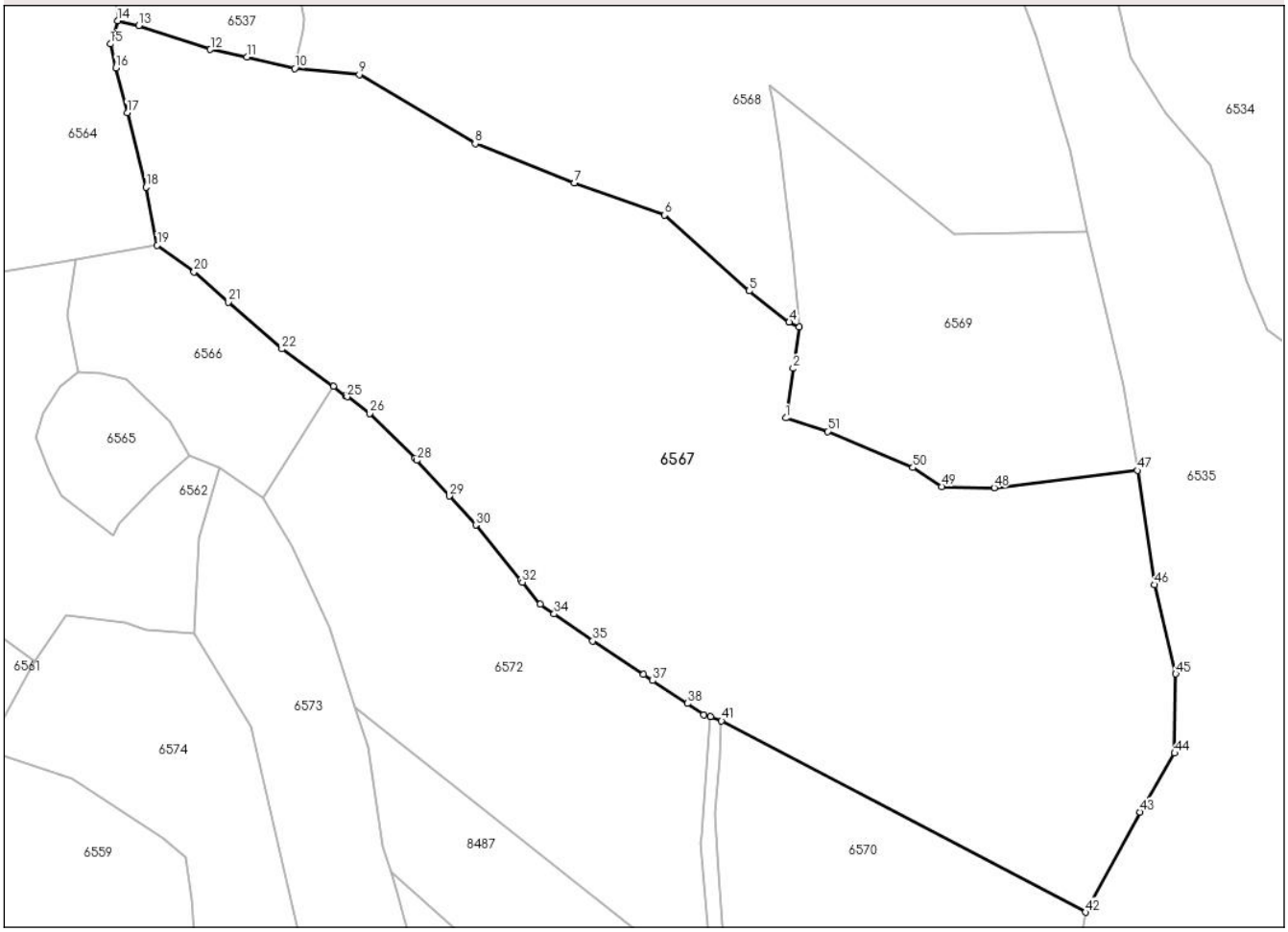

Date referitoare la teren

Crt	Categorie folosință	Intra vilan	Suprafaţa (mp)	Tarla	Parcelă	Nr. topo	Observaţii / Referinţe
1	faneata	NU	26.106	BORS	1F	-	

Lungime Segmente

1) Valorile lungimilor segmentelor sunt obţinute din proiecţie în plan.

Punct început	X / Y	Punct sfârşit	X / Y	Lungime segment
1	550.676,462 678.443,611	2	550.678,367 678.456,652	13.179
4	550.677,341 678.468,813	5	550.666,792 678.477,018	13.364
7	550.620,785 678.505,442	8	550.594,705 678.515,699	28.025
10	550.547,251 678.535,452	11	550.534,628 678.538,508	12.988
13	550.506,187 678.546,734	14	550.500,598 678.548,028	5.737
16	550.500,2 678.535,625	17	550.503,13 678.523,904	12.082

Punct început	X / Y	Punct sfârşit	X / Y	Lungime segment
2	550.678,367 678.456,652	3	550.679,978 678.467,494	10.961
5	550.666,792 678.477,018	6	550.644,521 678.496,944	29.884
8	550.594,705 678.515,699	9	550.564,229 678.533,867	35.48
11	550.534,628 678.538,508	12	550.525,038 678.540,489	9.792
14	550.500,598 678.548,028	15	550.498,735 678.541,926	6.381
17	550.503,13 678.523,904	18	550.508,112 678.504,27	20.256

Punct început	X / Y	Punct sfârşit	X / Y	Lungime segment
3	550.679,978 678.467,494	4	550.677,341 678.468,813	2.949
6	550.644,521 678.496,944	7	550.620,785 678.505,442	25.211
9	550.564,229 678.533,867	10	550.547,251 678.535,452	17.052
12	550.525,038 678.540,489	13	550.506,187 678.546,734	19.859
15	550.498,735 678.541,926	16	550.500,2 678.535,625	6.468
18	550.508,112 678.504,27	19	550.511,043 678.489,032	15.517

Document care conține date cu caracter personal, protejat de prevederile Regulamentului (UE) nr. 679/2016 și Legii 190/2018

Punct început	X / Y	Punct sfârşit	X / Y	Lungime segment
19	550.511,043 678.489,032	20	550.520,713 678.481,999	11.957
22	550.543,863 678.461,78	23	550.557,338 678.451,887	16.717
25	550.561,031 678.449,175	26	550.567,013 678.444,784	7.42
28	550.579,32 678.432,476	29	550.587,892 678.423,096	12.707
31	550.606,643 678.401,045	32	550.607,114 678.400,469	0.745
34	550.615,487 678.392,119	35	550.625,62 678.385,004	12.381
37	550.641,373 678.374,607	38	550.650,514 678.368,574	10.953
40	550.656,545 678.365,061	41	550.659,516 678.364,045	3.14
43	550.769,648 678.340,023	44	550.778,732 678.355,554	17.992
46	550.773,457 678.399,802	47	550.768,915 678.429,839	30.378
49	550.717,487 678.425,59	50	550.709,868 678.430,571	9.103

Punct început	X / Y	Punct sfârşit	X / Y	Lungime segment
20	550.520,713 678.481,999	21	550.529,769 678.474,089	12.025
23	550.557,338 678.451,887	24	550.560,621 678.449,476	4.073
26	550.567,013 678.444,784	27	550.578,839 678.432,957	16.726
29	550.587,892 678.423,096	30	550.594,851 678.415,48	10.317
32	550.607,114 678.400,469	33	550.611,847 678.394,674	7.482
35	550.625,62 678.385,004	36	550.638,98 678.376,187	16.007
38	550.650,514 678.368,574	39	550.654,924 678.365,664	5.284
41	550.659,516 678.364,045	42	550.755,289 678.313,733	108.184
44	550.778,732 678.355,554	45	550.779,025 678.376,359	20.808
47	550.768,915 678.429,839	48	550.731,26 678.425,297	37.928
50	550.709,868 678.430,571	51	550.687,451 678.440,095	24.356

Punct început	X / Y	Punct sfârşit	X / Y	Lungime segment
21	550.529,769 678.474,089	22	550.543,863 678.461,78	18.712
24	550.560,621 678.449,476	25	550.561,031 678.449,175	0.509
27	550.578,839 678.432,957	28	550.579,32 678.432,476	0.68
30	550.594,851 678.415,48	31	550.606,643 678.401,045	18.639
33	550.611,847 678.394,674	34	550.615,487 678.392,119	4.448
36	550.638,98 678.376,187	37	550.641,373 678.374,607	2.867
39	550.654,924 678.365,664	40	550.656,545 678.365,061	1.73
42	550.755,289 678.313,733	43	550.769,648 678.340,023	29.956
45	550.779,025 678.376,359	46	550.773,457 678.399,802	24.095
48	550.731,26 678.425,297	49	550.717,487 678.425,59	13.776
51	550.687,451 678.440,095	1	550.676,462 678.443,611	11.538

**** Lungimile segmentelor sunt determinate în planul de proiecţie Stereo 70 şi sunt rotunjite la 1 milimetru.**
***** Distanţa dintre puncte este formată din segmente cumulate ce sunt mai mici decât valoarea 1 milimetru.**

Document care conține date cu caracter personal, protejat de prevederile Regulamentului (UE) nr. 679/2016 și Legii 190/2018

DATE DESPRE IMOBILUL NR. 6568

Oficiul de Cadastru şi Publicitate Imobiliară SUCEAVA
Biroul de Cadastru şi Publicitate Imobiliară Campulung Moldovenesc

A. Partea I. Descrierea imobilului

TEREN Extravilan

Adresa: Jud. Suceava

Nr. Crt	Nr cadastral Nr. topografic	Suprafaţa* (mp)	Observaţii / Referinţe
A1		22.222	Sector cadastral:2 Teren neimprejmuit;

B. Partea II. Proprietari şi acte

Inscrieri privitoare la dreptul de proprietate şi alte drepturi reale		Referinţe
/		
Act Normativ nr. 7, din 13/03/1996 emis de Parlamentul Romaniei (Lege);		
B1	Inscrierea provizorie, drept de PROPRIETATE, dobandit prin Lege, cota actuala 1/1, cota initiala 1/1	A1
	1) **COMUNA VAMA**, CIF:4326698	

C. Partea III. SARCINI .

Inscrieri privind dezmembramintele dreptului de proprietate, drepturi reale de garanţie şi sarcini	Referinţe
NU SUNT	

Document care conține date cu caracter personal, protejat de prevederile Regulamentului (UE) nr. 679/2016 și Legii 190/2018

Anexa Nr. 1 La Partea I

Teren

Nr cadastral	Suprafaţa (mp)*	Observaţii / Referinţe
	22.222	

* Suprafaţa este determinată in planul de proiecţie Stereo 70.

DETALII LINIARE IMOBIL

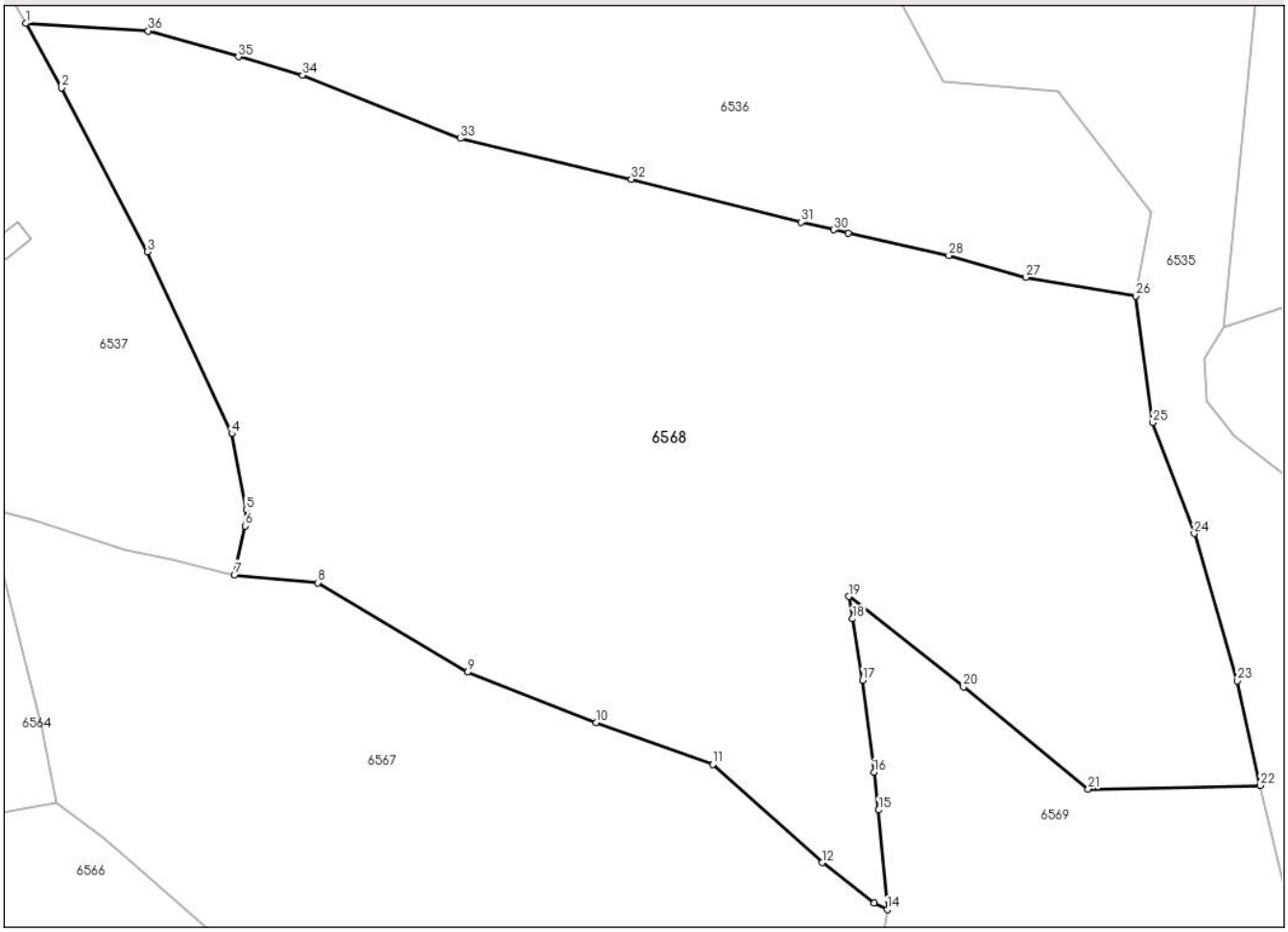

Date referitoare la teren

Crt	Categorie folosință	Intra vilan	Suprafaţa (mp)	Tarla	Parcelă	Nr. topo	Observaţii / Referinţe
1	faneata	NU	22.222	BORS	1F	-	

Lungime Segmente

1) Valorile lungimilor segmentelor sunt obţinute din proiecţie în plan.

Punct început	X / Y	Punct sfârşit	X / Y	Lungime segment (** (m)
1	550.504,881 678.647,438	2	550.512,088 678.634,371	14.923
3	550.529,545 678.601,032	4	550.546,761 678.564,12	40.729
5	550.549,654 678.548,638	6	550.549,496 678.545,4	3.242
7	550.547,251 678.535,452	8	550.564,229 678.533,867	17.052
9	550.594,705 678.515,699	10	550.620,785 678.505,442	28.025

Punct început	X / Y	Punct sfârşit	X / Y	Lungime segment (** (m)
2	550.512,088 678.634,371	3	550.529,545 678.601,032	37.633
4	550.546,761 678.564,12	5	550.549,654 678.548,638	15.75
6	550.549,496 678.545,4	7	550.547,251 678.535,452	10.198
8	550.564,229 678.533,867	9	550.594,705 678.515,699	35.48
10	550.620,785 678.505,442	11	550.644,521 678.496,944	25.211

Document care conține date cu caracter personal, protejat de prevederile Regulamentului (UE) nr. 679/2016 și Legii 190/2018

Punct început	X / Y	Punct sfârşit	X / Y	Lungime segment (** (m)
11	550.644,521 678.496,944	12	550.666,792 678.477,018	29.884
13	550.677,341 678.468,813	14	550.679,978 678.467,494	2.949
15	550.678,22 678.487,714	16	550.677,287 678.495,347	7.69
17	550.674,997 678.514,087	18	550.672,946 678.526,541	12.622
19	550.672,213 678.531,083	20	550.695,466 678.512,674	29.658
21	550.720,857 678.491,963	22	550.755,808 678.492,642	34.957
23	550.751,186 678.513,94	24	550.742,395 678.543,83	31.156
25	550.733,897 678.566,394	26	550.730,51 678.592,09	25.918
27	550.708,179 678.595,86	28	550.692,504 678.600,312	16.295
29	550.672,083 678.604,829	30	550.669,067 678.605,544	3.1
31	550.662,439 678.607,048	32	550.627,949 678.615,804	35.584
33	550.593,191 678.624,074	34	550.561,133 678.636,895	34.527
35	550.548,067 678.640,656	36	550.529,752 678.645,928	19.059

Punct început	X / Y	Punct sfârşit	X / Y	Lungime segment (** (m)
12	550.666,792 678.477,018	13	550.677,341 678.468,813	13.364
14	550.679,978 678.467,494	15	550.678,22 678.487,714	20.296
16	550.677,287 678.495,347	17	550.674,997 678.514,087	18.879
18	550.672,946 678.526,541	19	550.672,213 678.531,083	4.601
20	550.695,466 678.512,674	21	550.720,857 678.491,963	32.767
22	550.755,808 678.492,642	23	550.751,186 678.513,94	21.794
24	550.742,395 678.543,83	25	550.733,897 678.566,394	24.111
26	550.730,51 678.592,09	27	550.708,179 678.595,86	22.647
28	550.692,504 678.600,312	29	550.672,083 678.604,829	20.915
30	550.669,067 678.605,544	31	550.662,439 678.607,048	6.796
32	550.627,949 678.615,804	33	550.593,191 678.624,074	35.728
34	550.561,133 678.636,895	35	550.548,067 678.640,656	13.597
36	550.529,752 678.645,928	1	550.504,881 678.647,438	24.917

** Lungimile segmentelor sunt determinate în planul de proiecţie Stereo 70 şi sunt rotunjite la 1 milimetru.
*** Distanţa dintre puncte este formată din segmente cumulate ce sunt mai mici decât valoarea 1 milimetru.

Document care conține date cu caracter personal, protejat de prevederile Regulamentului (UE) nr. 679/2016 și Legii 190/2018

DATE DESPRE IMOBILUL NR. 6569

Oficiul de Cadastru şi Publicitate Imobiliară SUCEAVA
Biroul de Cadastru şi Publicitate Imobiliară Campulung Moldovenesc

A. Partea I. Descrierea imobilului

TEREN Extravilan

Adresa: Jud. Suceava

Nr. Crt	Nr cadastral Nr. topografic	Suprafaţa* (mp)	Observaţii / Referinţe
A1		6.035	Sector cadastral:2 Teren neimprejmuit;

B. Partea II. Proprietari şi acte

Inscrieri privitoare la dreptul de proprietate şi alte drepturi reale		Referinţe
/		
Act Normativ nr. 7, din 13/03/1996 emis de Parlamentul Romaniei (Lege);		
B1	Inscrierea provizorie, drept de PROPRIETATE, dobandit prin Lege, cota actuala 1/1, cota initiala 1/1	A1
	1) **COMUNA VAMA**, CIF:4326698, Proprietar neidentificat.	

C. Partea III. SARCINI .

Inscrieri privind dezmembramintele dreptului de proprietate, drepturi reale de garanţie şi sarcini	Referinţe
NU SUNT	

Document care conține date cu caracter personal, protejat de prevederile Regulamentului (UE) nr. 679/2016 și Legii 190/2018

Anexa Nr. 1 La Partea I

Teren

Nr cadastral	Suprafaţa (mp)*	Observaţii / Referinţe
	6.035	

* Suprafaţa este determinată in planul de proiecţie Stereo 70.

DETALII LINIARE IMOBIL

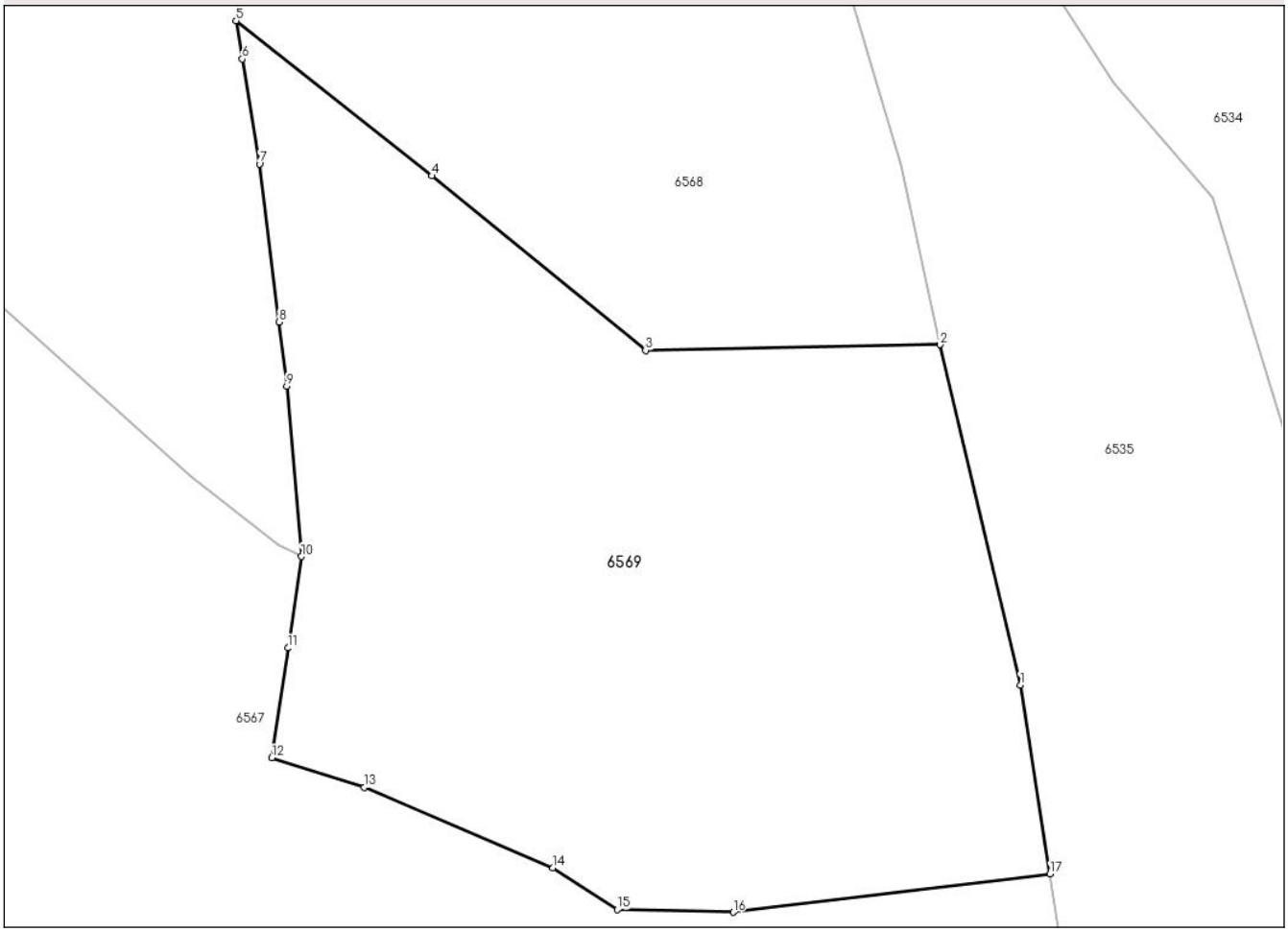

Date referitoare la teren

Crt	Categorie folosință	Intra vilan	Suprafaţa (mp)	Tarla	Parcelă	Nr. topo	Observaţii / Referinţe
1	faneata	NU	6.035	BORS	1F	-	

Lungime Segmente
1) Valorile lungimilor segmentelor sunt obţinute din proiecţie în plan.

Punct început	X / Y	Punct sfârşit	X / Y	Lungime segment (** (m)
1	550.765,399 678.452,256	2	550.755,808 678.492,642	41.509
2	550.755,808 678.492,642	3	550.720,857 678.491,963	34.957
3	550.720,857 678.491,963	4	550.695,466 678.512,674	32.767
4	550.695,466 678.512,674	5	550.672,213 678.531,083	29.658
5	550.672,213 678.531,083	6	550.672,946 678.526,541	4.601

Document care conține date cu caracter personal, protejat de prevederile Regulamentului (UE) nr. 679/2016 și Legii 190/2018

Punct început	X / Y	Punct sfârşit	X / Y	Lungime segment (** (m)
6	550.672,946 678.526,541	7	550.674,997 678.514,087	12.622
7	550.674,997 678.514,087	8	550.677,287 678.495,347	18.879
8	550.677,287 678.495,347	9	550.678,22 678.487,714	7.69
9	550.678,22 678.487,714	10	550.679,978 678.467,494	20.296
10	550.679,978 678.467,494	11	550.678,367 678.456,652	10.961
11	550.678,367 678.456,652	12	550.676,462 678.443,611	13.179
12	550.676,462 678.443,611	13	550.687,451 678.440,095	11.538
13	550.687,451 678.440,095	14	550.709,868 678.430,571	24.356
14	550.709,868 678.430,571	15	550.717,487 678.425,59	9.103
15	550.717,487 678.425,59	16	550.731,26 678.425,297	13.776
16	550.731,26 678.425,297	17	550.768,915 678.429,839	37.928
17	550.768,915 678.429,839	1	550.765,399 678.452,256	22.691

** Lungimile segmentelor sunt determinate în planul de proiecţie Stereo 70 şi sunt rotunjite la 1 milimetru.
*** Distanţa dintre puncte este formată din segmente cumulate ce sunt mai mici decât valoarea 1 milimetru.

Document care conține date cu caracter personal, protejat de prevederile Regulamentului (UE) nr. 679/2016 și Legii 190/2018

DATE DESPRE IMOBILUL NR. 6570

Oficiul de Cadastru şi Publicitate Imobiliară SUCEAVA
Biroul de Cadastru şi Publicitate Imobiliară Campulung Moldovenesc

A. Partea I. Descrierea imobilului

TEREN Extravilan

Adresa: Jud. Suceava

Nr. Crt	Nr cadastral Nr. topografic	Suprafaţa* (mp)	Observaţii / Referinţe
A1		8.259	Sector cadastral:2 Teren neimprejmuit;

B. Partea II. Proprietari şi acte

Inscrieri privitoare la dreptul de proprietate şi alte drepturi reale		Referinţe
/		
Act Normativ nr. 7, din 13/03/1996 emis de Parlamentul Romaniei (Lege);		
B1	Inscrierea provizorie, drept de PROPRIETATE, dobandit prin Lege, cota actuala 1/1, cota initiala 1/1	A1
	1) **COMUNA VAMA**, CIF:4326698, Proprietar neidentificat.	

C. Partea III. SARCINI .

Inscrieri privind dezmembramintele dreptului de proprietate, drepturi reale de garanţie şi sarcini	Referinţe
NU SUNT	

Anexa Nr. 1 La Partea I

Teren

Nr cadastral	Suprafaţa (mp)*	Observaţii / Referinţe
	8.259	

* Suprafaţa este determinată in planul de proiecţie Stereo 70.

DETALII LINIARE IMOBIL

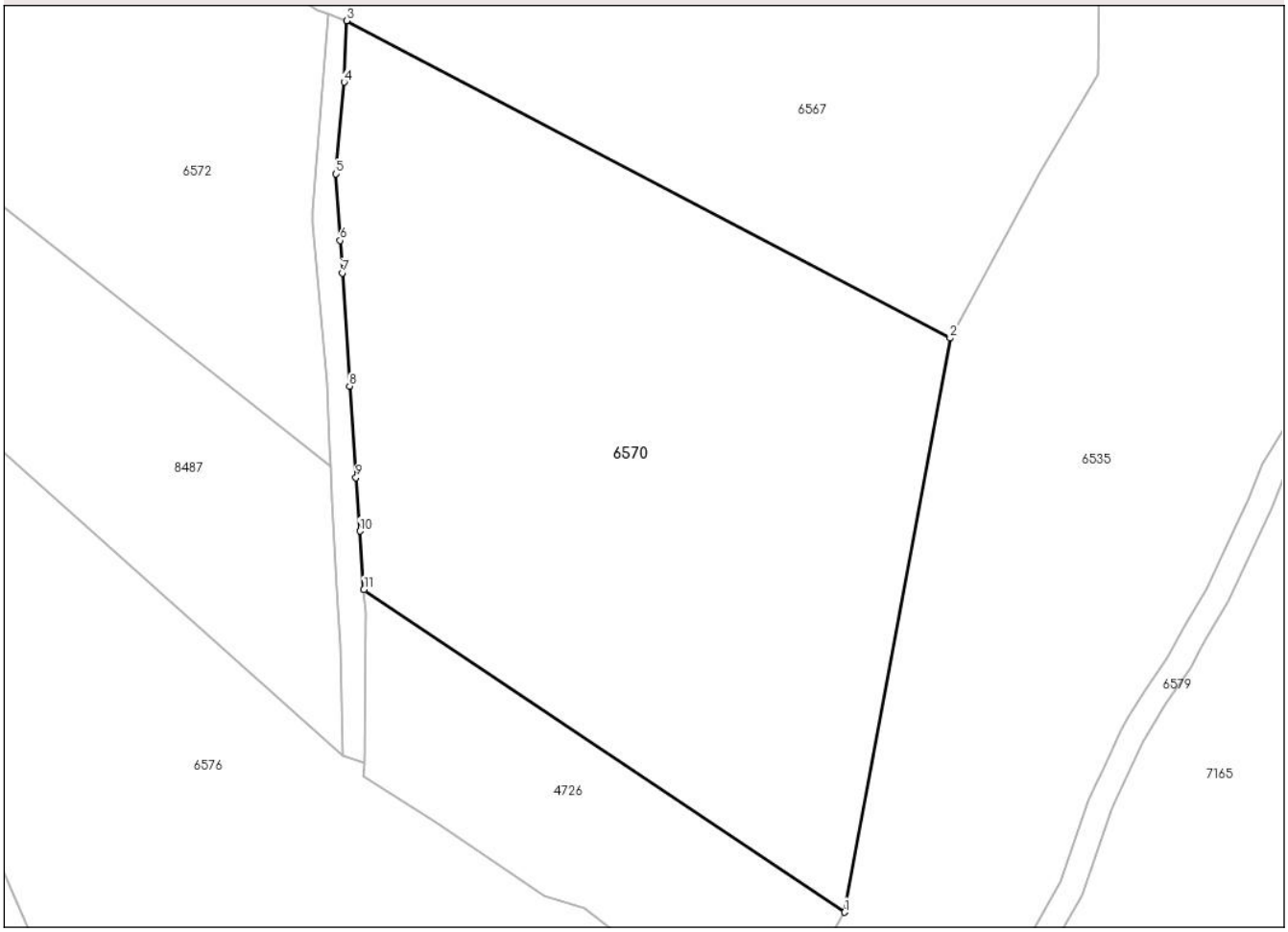

Date referitoare la teren

Crt	Categorie folosință	Intra vilan	Suprafaţa (mp)	Tarla	Parcelă	Nr. topo	Observaţii / Referinţe
1	faneata	NU	8.259	BORS	1F	-	

Lungime Segmente
1) Valorile lungimilor segmentelor sunt obţinute din proiecţie în plan.

Punct început	X / Y	Punct sfârşit	X / Y	Lungime segment (** (m)
1	550.738,536 678.222,717	2	550.755,289 678.313,733	92.545
2	550.755,289 678.313,733	3	550.659,516 678.364,045	108.184
3	550.659,516 678.364,045	4	550.659,109 678.354,292	9.761
4	550.659,109 678.354,292	5	550.657,837 678.339,759	14.589
5	550.657,837 678.339,759	6	550.658,493 678.329,213	10.566

Document care conține date cu caracter personal, protejat de prevederile Regulamentului (UE) nr. 679/2016 și Legii 190/2018

Punct început	X / Y	Punct sfârşit	X / Y	Lungime segment (** (m)
6	550.658,493 678.329,213	7	550.658,814 678.324,047	5.176
7	550.658,814 678.324,047	8	550.659,981 678.306,106	17.979
8	550.659,981 678.306,106	9	550.661,008 678.291,598	14.544
9	550.661,008 678.291,598	10	550.661,608 678.283,123	8.496
10	550.661,608 678.283,123	11	550.662,262 678.273,87	9.276
11	550.662,262 678.273,87	1	550.738,536 678.222,717	91.839

** Lungimile segmentelor sunt determinate în planul de proiecţie Stereo 70 şi sunt rotunjite la 1 milimetru.
*** Distanţa dintre puncte este formată din segmente cumulate ce sunt mai mici decât valoarea 1 milimetru.

Document care conține date cu caracter personal, protejat de prevederile Regulamentului (UE) nr. 679/2016 și Legii 190/2018

DATE DESPRE IMOBILUL NR. 6571

Oficiul de Cadastru şi Publicitate Imobiliară SUCEAVA
Biroul de Cadastru şi Publicitate Imobiliară Campulung Moldovenesc

A. Partea I. Descrierea imobilului

TEREN Extravilan

Adresa: Jud. Suceava

Nr. Crt	Nr cadastral Nr. topografic	Suprafaţa* (mp)	Observaţii / Referinţe
A1	33247	443	Sector cadastral:2 Teren neimprejmuit; imprejmuit partial cu gard

B. Partea II. Proprietari şi acte

Inscrieri privitoare la dreptul de proprietate şi alte drepturi reale		Referinţe
4950 / 22/03/2019		
Hotarare Judecatoreasca nr. 101, din 27/09/2017 emis de JUDECATORIA CAMPULUNG MOLDOVENESC;		
B1	se noteaza ca din parte a imobilului cu nr.top 3851/1 din CF 32411 Vama, din parte a imobilelor cu nr.top 3852/20,3852/21,3852/22 din CF 32412 Vama si din parte a imobilului cu nr.top 3852/19 neinscrisa in CF se formeaza imobilul cu nr. cad.33247 ;	A1
B2	Intabulare, drept de PROPRIETATE, dobandit prin Hotarare Judecatoreasca, cota actuala 1/1, cota initiala 1/1	A1
	1) **RĂTUNDU MIRCEA** 2) **RĂTUNDU MARINELA**	

C. Partea III. SARCINI .

Inscrieri privind dezmembramintele dreptului de proprietate, drepturi reale de garanţie şi sarcini	Referinţe
NU SUNT	

Anexa Nr. 1 La Partea I

Teren

Nr cadastral	Suprafaţa (mp)*	Observaţii / Referinţe
33247	443	imprejmuit partial cu gard

* Suprafaţa este determinată in planul de proiecţie Stereo 70.

DETALII LINIARE IMOBIL

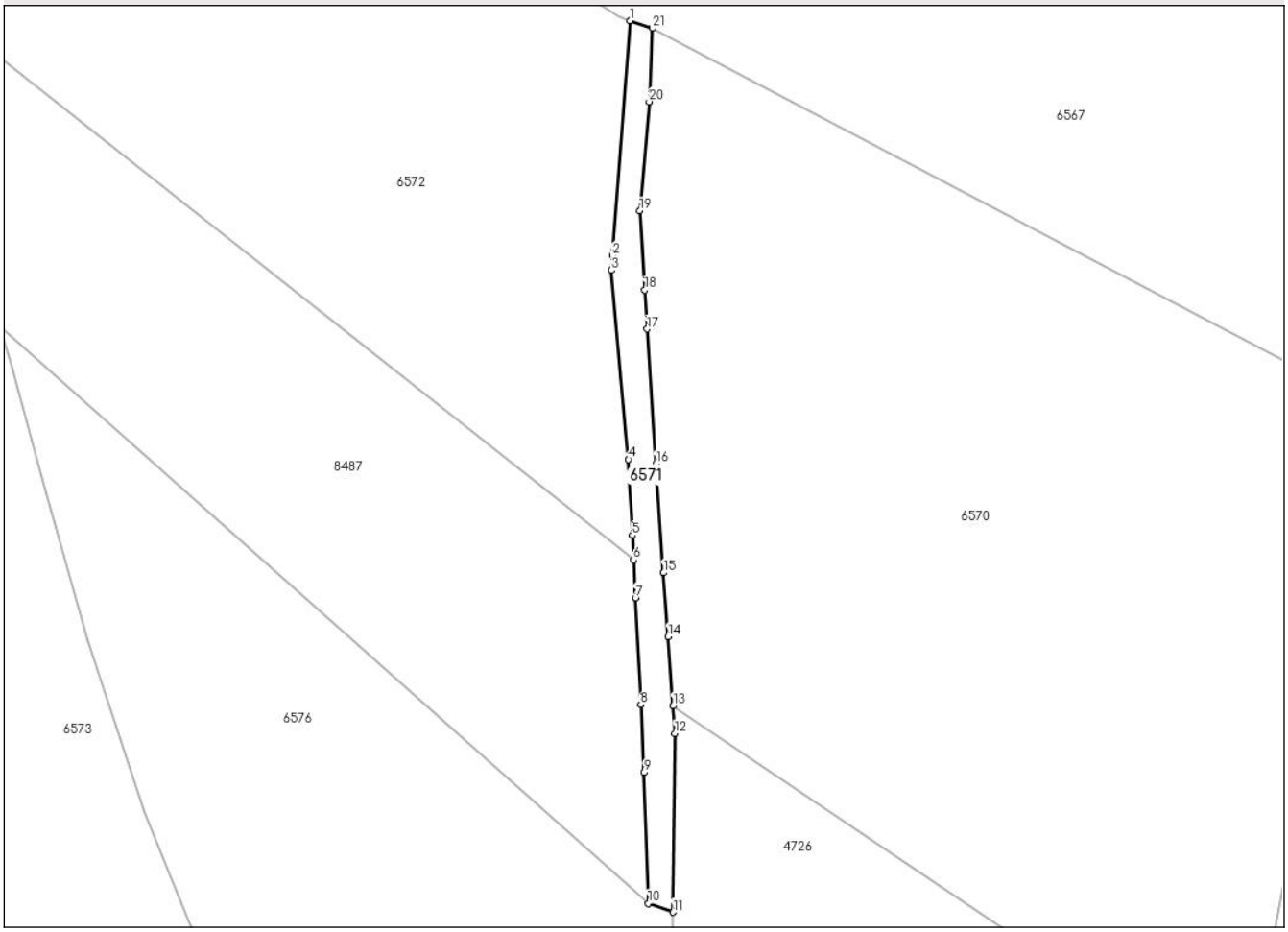

Date referitoare la teren

Crt	Categorie folosință	Intra vilan	Suprafaţa (mp)	Tarla	Parcelă	Nr. topo	Observaţii / Referinţe
1	drum	NU	443	BORS	1DR	-	

Lungime Segmente

1) Valorile lungimilor segmentelor sunt obţinute din proiecţie în plan.

Punct început	X / Y	Punct sfârşit	X / Y	Lungime segment (** (m)
1	550.656,545 678.365,061	2	550.654,183 678.333,81	31.34
3	550.654,035 678.331,853	4	550.656,33 678.306,686	25.271
5	550.656,839 678.296,575	6	550.657,003 678.293,317	3.262
7	550.657,257 678.288,274	8	550.657,974 678.274,048	14.244
9	550.658,428 678.265,028	10	550.658,959 678.247,616	17.42

Punct început	X / Y	Punct sfârşit	X / Y	Lungime segment (** (m)
2	550.654,183 678.333,81	3	550.654,035 678.331,853	1.963
4	550.656,33 678.306,686	5	550.656,839 678.296,575	10.124
6	550.657,003 678.293,317	7	550.657,257 678.288,274	5.049
8	550.657,974 678.274,048	9	550.658,428 678.265,028	9.031
10	550.658,959 678.247,616	11	550.662,271 678.246,436	3.516

Document care conține date cu caracter personal, protejat de prevederile Regulamentului (UE) nr. 679/2016 și Legii 190/2018

Punct început	X / Y	Punct sfârşit	X / Y	Lungime segment (** (m)
11	550.662,271 678.246,436	12	550.662,521 678.270,215	23.78
13	550.662,262 678.273,87	14	550.661,608 678.283,123	9.276
15	550.661,008 678.291,598	16	550.659,981 678.306,106	14.544
17	550.658,814 678.324,047	18	550.658,493 678.329,213	5.176
19	550.657,837 678.339,759	20	550.659,109 678.354,292	14.589
21	550.659,516 678.364,045	1	550.656,545 678.365,061	3.14

Punct început	X / Y	Punct sfârşit	X / Y	Lungime segment (** (m)
12	550.662,521 678.270,215	13	550.662,262 678.273,87	3.664
14	550.661,608 678.283,123	15	550.661,008 678.291,598	8.496
16	550.659,981 678.306,106	17	550.658,814 678.324,047	17.979
18	550.658,493 678.329,213	19	550.657,837 678.339,759	10.566
20	550.659,109 678.354,292	21	550.659,516 678.364,045	9.761

** Lungimile segmentelor sunt determinate în planul de proiecţie Stereo 70 şi sunt rotunjite la 1 milimetru.
*** Distanţa dintre puncte este formată din segmente cumulate ce sunt mai mici decât valoarea 1 milimetru.

Document care conține date cu caracter personal, protejat de prevederile Regulamentului (UE) nr. 679/2016 și Legii 190/2018

DATE DESPRE IMOBILUL NR. 6572

Oficiul de Cadastru şi Publicitate Imobiliară SUCEAVA
Biroul de Cadastru şi Publicitate Imobiliară Campulung Moldovenesc

A. Partea I. Descrierea imobilului

TEREN Extravilan

Adresa: Jud. Suceava

Nr. Crt	Nr cadastral Nr. topografic	Suprafaţa* (mp)	Observaţii / Referinţe
A1		7.606	Sector cadastral:2 Teren neimprejmuit;

B. Partea II. Proprietari şi acte

Inscrieri privitoare la dreptul de proprietate şi alte drepturi reale		Referinţe
/		
Act Normativ nr. 7, din 13/03/1996 emis de Parlamentul Romaniei (Lege);		
B1	Inscrierea provizorie, drept de PROPRIETATE, dobandit prin Lege, cota actuala 1/1, cota initiala 1/1	A1
	1) **COMUNA VAMA**, CIF:4326698, Proprietar neidentificat.	

C. Partea III. SARCINI .

Inscrieri privind dezmembramintele dreptului de proprietate, drepturi reale de garanţie şi sarcini	Referinţe
NU SUNT	

Document care conține date cu caracter personal, protejat de prevederile Regulamentului (UE) nr. 679/2016 și Legii 190/2018

Anexa Nr. 1 La Partea I

Teren

Nr cadastral	Suprafaţa (mp)*	Observaţii / Referinţe
	7.606	

* Suprafaţa este determinată in planul de proiecţie Stereo 70.

DETALII LINIARE IMOBIL

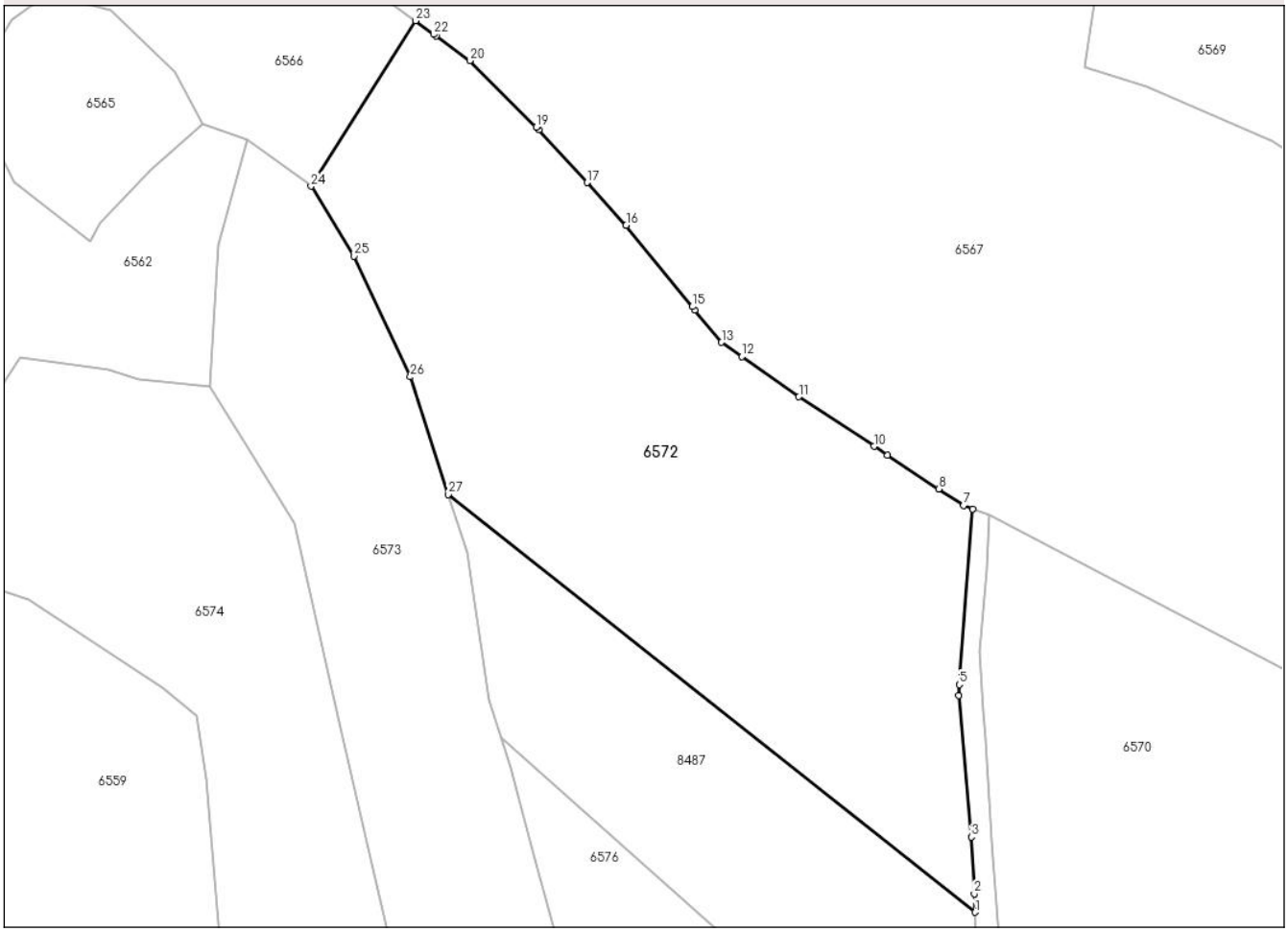

Date referitoare la teren

Crt	Categorie folosință	Intra vilan	Suprafaţa (mp)	Tarla	Parcelă	Nr. topo	Observaţii / Referinţe
1	faneata	NU	7.606	BORS	1F	-	

Lungime Segmente

1) Valorile lungimilor segmentelor sunt obţinute din proiecţie în plan.

Punct început	X / Y	Punct sfârşit	X / Y	Lungime segment (** (m)
1	550.657,003 678.293,317	2	550.656,839 678.296,575	3.262
3	550.656,33 678.306,686	4	550.654,035 678.331,853	25.271
5	550.654,183 678.333,81	6	550.656,545 678.365,061	31.34
7	550.654,924 678.365,664	8	550.650,514 678.368,574	5.284
9	550.641,373 678.374,607	10	550.638,98 678.376,187	2.867

Punct început	X / Y	Punct sfârşit	X / Y	Lungime segment (** (m)
2	550.656,839 678.296,575	3	550.656,33 678.306,686	10.124
4	550.654,035 678.331,853	5	550.654,183 678.333,81	1.963
6	550.656,545 678.365,061	7	550.654,924 678.365,664	1.73
8	550.650,514 678.368,574	9	550.641,373 678.374,607	10.953
10	550.638,98 678.376,187	11	550.625,62 678.385,004	16.007

Document care conține date cu caracter personal, protejat de prevederile Regulamentului (UE) nr. 679/2016 și Legii 190/2018

Punct început	X / Y	Punct sfârşit	X / Y	Lungime segment (** (m)
11	550.625,62 678.385,004	12	550.615,487 678.392,119	12.381
13	550.611,847 678.394,674	14	550.607,114 678.400,469	7.482
15	550.606,643 678.401,045	16	550.594,851 678.415,48	18.639
17	550.587,892 678.423,096	18	550.579,32 678.432,476	12.707
19	550.578,839 678.432,957	20	550.567,013 678.444,784	16.726
21	550.561,031 678.449,175	22	550.560,621 678.449,476	0.509
23	550.557,338 678.451,887	24	550.538,742 678.422,46	34.81
25	550.546,392 678.410,01	26	550.556,431 678.388,532	23.708
27	550.563,169 678.367,624	1	550.657,003 678.293,317	119.692

Punct început	X / Y	Punct sfârşit	X / Y	Lungime segment (** (m)
12	550.615,487 678.392,119	13	550.611,847 678.394,674	4.448
14	550.607,114 678.400,469	15	550.606,643 678.401,045	0.745
16	550.594,851 678.415,48	17	550.587,892 678.423,096	10.317
18	550.579,32 678.432,476	19	550.578,839 678.432,957	0.68
20	550.567,013 678.444,784	21	550.561,031 678.449,175	7.42
22	550.560,621 678.449,476	23	550.557,338 678.451,887	4.073
24	550.538,742 678.422,46	25	550.546,392 678.410,01	14.612
26	550.556,431 678.388,532	27	550.563,169 678.367,624	21.967

** Lungimile segmentelor sunt determinate în planul de proiecţie Stereo 70 şi sunt rotunjite la 1 milimetru.
*** Distanţa dintre puncte este formată din segmente cumulate ce sunt mai mici decât valoarea 1 milimetru.

Document care conține date cu caracter personal, protejat de prevederile Regulamentului (UE) nr. 679/2016 și Legii 190/2018

DATE DESPRE IMOBILUL NR. 6573

Oficiul de Cadastru şi Publicitate Imobiliară SUCEAVA
Biroul de Cadastru şi Publicitate Imobiliară Campulung Moldovenesc

A. Partea I. Descrierea imobilului

TEREN Extravilan

Adresa: Jud. Suceava

Nr. Crt	Nr cadastral Nr. topografic	Suprafaţa* (mp)	Observaţii / Referinţe
A1	35465	8.066	Sector cadastral:2 Teren imprejmuit; imprejmuit cu gard

B. Partea II. Proprietari şi acte

Inscrieri privitoare la dreptul de proprietate şi alte drepturi reale		Referinţe
3569 / 03/03/2020		
Hotarare Judecatoreasca nr. 1214, din 20/12/2019 emis de JUDECATORIA CAMPULUNG MOLDOVENESC;		
B1	se noteaza ca din parte a imobilului cu nr.top 3853 din CF 33496 Vama se formeaza imobilul cu nr. cad.35465 ;	A1
B2	Intabulare, drept de PROPRIETATEcu titlu de uzucapiune si jonctiunea posesiei, dobandit prin Hotarare Judecatoreasca, cota actuala 1/1, cota initiala 1/1	A1
	1) **RĂTUNDU MIRCEA**	

C. Partea III. SARCINI .

Inscrieri privind dezmembramintele dreptului de proprietate, drepturi reale de garanţie şi sarcini	Referinţe
NU SUNT	

Document care conține date cu caracter personal, protejat de prevederile Regulamentului (UE) nr. 679/2016 și Legii 190/2018

Anexa Nr. 1 La Partea I

Teren

Nr cadastral	Suprafaţa (mp)*	Observaţii / Referinţe
35465	8.066	imprejmuit cu gard

* Suprafaţa este determinată in planul de proiecţie Stereo 70.

DETALII LINIARE IMOBIL

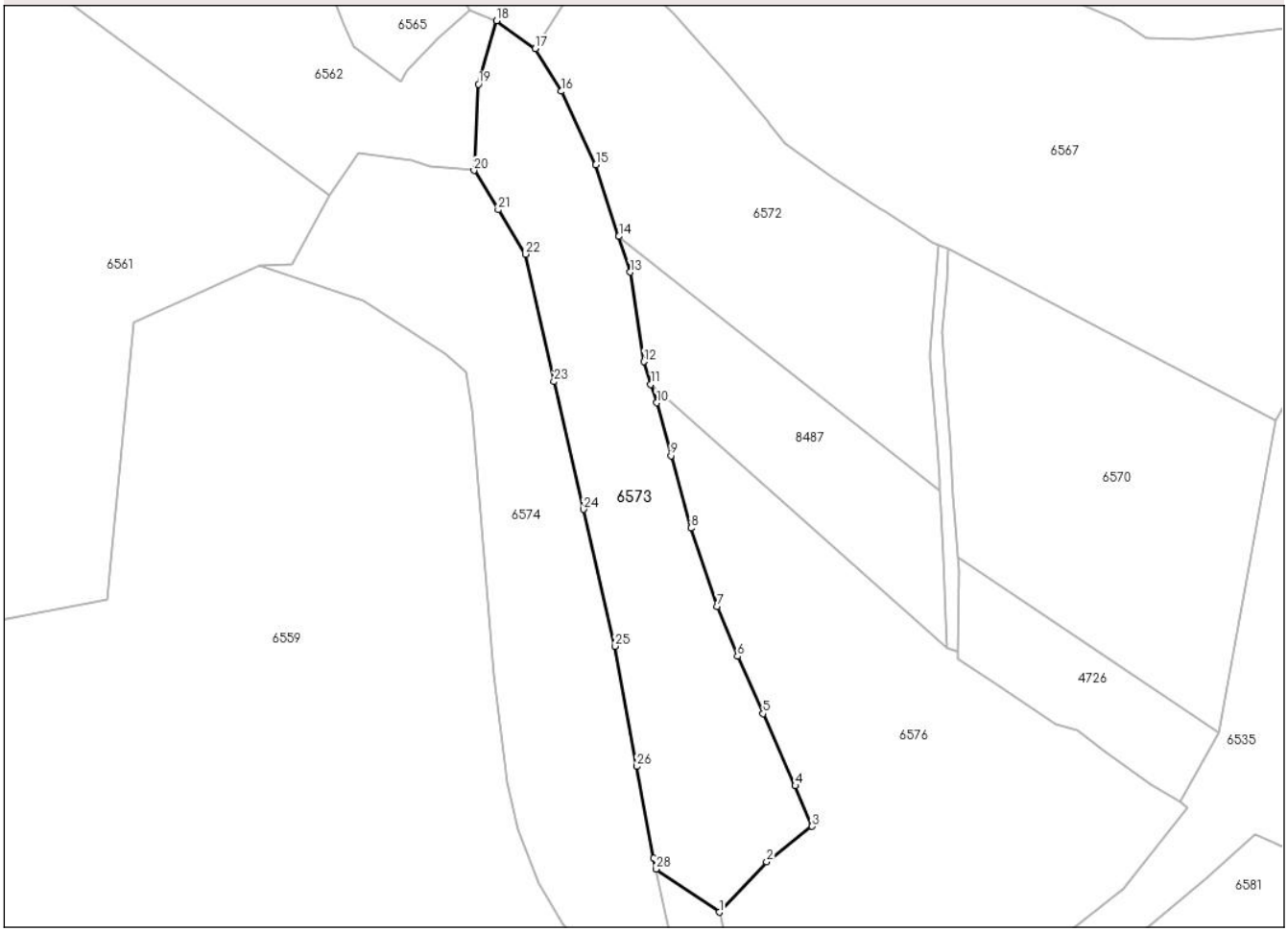

Date referitoare la teren

Crt	Categorie folosință	Intra vilan	Suprafaţa (mp)	Tarla	Parcelă	Nr. topo	Observaţii / Referinţe
1	pasune	NU	8.066	BORS	1P	-	

Lungime Segmente

1) Valorile lungimilor segmentelor sunt obţinute din proiecţie în plan.

Punct început	X / Y	Punct sfârşit	X / Y	Lungime segment (** (m)
1	550.592,56 678.170,316	2	550.606,359 678.184,984	20.139
3	550.619,655 678.195,381	4	550.614,731 678.207,236	12.837
5	550.605,317 678.228,3	6	550.597,857 678.245,031	18.319
7	550.591,875 678.259,644	8	550.584,287 678.282,489	24.072
9	550.578,43 678.303,582	10	550.574,239 678.319,046	16.022

Punct început	X / Y	Punct sfârşit	X / Y	Lungime segment (** (m)
2	550.606,359 678.184,984	3	550.619,655 678.195,381	16.878
4	550.614,731 678.207,236	5	550.605,317 678.228,3	23.072
6	550.597,857 678.245,031	7	550.591,875 678.259,644	15.79
8	550.584,287 678.282,489	9	550.578,43 678.303,582	21.891
10	550.574,239 678.319,046	11	550.572,539 678.324,451	5.666

Document care conține date cu caracter personal, protejat de prevederile Regulamentului (UE) nr. 679/2016 și Legii 190/2018

Punct început	X / Y	Punct sfârşit	X / Y	Lungime segment (** (m)
11	550.572,539 678.324,451	12	550.570,464 678.331,048	6.915
13	550.566,525 678.357,212	14	550.563,169 678.367,624	10.939
15	550.556,431 678.388,532	16	550.546,392 678.410,01	23.708
17	550.538,742 678.422,46	18	550.527,46 678.430,621	13.924
19	550.522,156 678.412,088	20	550.520,84 678.386,901	25.221
21	550.527,881 678.375,431	22	550.535,839 678.362,465	15.213
23	550.544,185 678.325,229	24	550.552,867 678.287,927	38.299
25	550.562,093 678.247,979	26	550.568,31 678.212,857	35.668
27	550.573,386 678.186,099	28	550.573,991 678.182,91	3.246

Punct început	X / Y	Punct sfârşit	X / Y	Lungime segment (** (m)
12	550.570,464 678.331,048	13	550.566,525 678.357,212	26.459
14	550.563,169 678.367,624	15	550.556,431 678.388,532	21.967
16	550.546,392 678.410,01	17	550.538,742 678.422,46	14.612
18	550.527,46 678.430,621	19	550.522,156 678.412,088	19.277
20	550.520,84 678.386,901	21	550.527,881 678.375,431	13.459
22	550.535,839 678.362,465	23	550.544,185 678.325,229	38.16
24	550.552,867 678.287,927	25	550.562,093 678.247,979	41.0
26	550.568,31 678.212,857	27	550.573,386 678.186,099	27.235
28	550.573,991 678.182,91	1	550.592,56 678.170,316	22.437

** Lungimile segmentelor sunt determinate în planul de proiecţie Stereo 70 şi sunt rotunjite la 1 milimetru.
*** Distanţa dintre puncte este formată din segmente cumulate ce sunt mai mici decât valoarea 1 milimetru.

Document care conține date cu caracter personal, protejat de prevederile Regulamentului (UE) nr. 679/2016 și Legii 190/2018

DATE DESPRE IMOBILUL NR. 6574

Oficiul de Cadastru şi Publicitate Imobiliară SUCEAVA
Biroul de Cadastru şi Publicitate Imobiliară Campulung Moldovenesc

A. Partea I. Descrierea imobilului

TEREN Extravilan

Adresa: Jud. Suceava

Nr. Crt	Nr cadastral Nr. topografic	Suprafaţa* (mp)	Observaţii / Referinţe
A1		9.154	Sector cadastral:2 Teren neimprejmuit;

B. Partea II. Proprietari şi acte

Inscrieri privitoare la dreptul de proprietate şi alte drepturi reale		Referinţe
/		
Act Normativ nr. 7, din 13/03/1996 emis de Parlamentul Romaniei (Lege);		
B1	Inscrierea provizorie, drept de PROPRIETATE, dobandit prin Lege, cota actuala 1/1, cota initiala 1/1	A1
	1) **COMUNA VAMA**, CIF:4326698, Proprietar neidentificat.	

C. Partea III. SARCINI .

Inscrieri privind dezmembramintele dreptului de proprietate, drepturi reale de garanţie şi sarcini	Referinţe
NU SUNT	

Anexa Nr. 1 La Partea I

Teren

Nr cadastral	Suprafaţa (mp)*	Observaţii / Referinţe
	9.154	

* Suprafaţa este determinată in planul de proiecţie Stereo 70.

DETALII LINIARE IMOBIL

Date referitoare la teren

Crt	Categorie folosință	Intra vilan	Suprafaţa (mp)	Tarla	Parcelă	Nr. topo	Observaţii / Referinţe
1	faneata	NU	9.154	BORS	1F	-	

Lungime Segmente
1) Valorile lungimilor segmentelor sunt obţinute din proiecţie în plan.

Punct început	X / Y	Punct sfârşit	X / Y	Lungime segment (** (m)
1	550.478,731 678.379,589	2	550.467,754 678.359,436	22.948
3	550.458,111 678.359,078	4	550.488,54 678.348,929	32.077
5	550.512,44 678.333,317	6	550.518,413 678.328,155	7.894
7	550.520,137 678.317,094	8	550.526,463 678.239,559	77.793
9	550.530,373 678.208,188	10	550.533,591 678.194,307	14.249

Punct început	X / Y	Punct sfârşit	X / Y	Lungime segment (** (m)
2	550.467,754 678.359,436	3	550.458,111 678.359,078	9.65
4	550.488,54 678.348,929	5	550.512,44 678.333,317	28.547
6	550.518,413 678.328,155	7	550.520,137 678.317,094	11.195
8	550.526,463 678.239,559	9	550.530,373 678.208,188	31.614
10	550.533,591 678.194,307	11	550.539,712 678.178,976	16.508

Document care conține date cu caracter personal, protejat de prevederile Regulamentului (UE) nr. 679/2016 și Legii 190/2018

Punct început	X / Y	Punct sfârşit	X / Y	Lungime segment (** (m)
11	550.539,712 678.178,976	12	550.546,828 678.166,811	14.093
13	550.586,853 678.122,257	14	550.588,232 678.119,221	3.335
15	550.587,72 678.122,092	16	550.581,073 678.151,8	30.443
17	550.576,843 678.169,629	18	550.573,991 678.182,91	13.584
19	550.573,386 678.186,099	20	550.568,31 678.212,857	27.235
21	550.562,093 678.247,979	22	550.552,867 678.287,927	41.0
23	550.544,185 678.325,229	24	550.535,839 678.362,465	38.16
25	550.527,881 678.375,431	26	550.520,84 678.386,901	13.459
27	550.508,0 678.388,085	28	550.502,649 678.389,884	5.645
29	550.486,941 678.391,872	1	550.478,731 678.379,589	14.775

Punct început	X / Y	Punct sfârşit	X / Y	Lungime segment (** (m)
12	550.546,828 678.166,811	13	550.586,853 678.122,257	59.892
14	550.588,232 678.119,221	15	550.587,72 678.122,092	2.916
16	550.581,073 678.151,8	17	550.576,843 678.169,629	18.324
18	550.573,991 678.182,91	19	550.573,386 678.186,099	3.246
20	550.568,31 678.212,857	21	550.562,093 678.247,979	35.668
22	550.552,867 678.287,927	23	550.544,185 678.325,229	38.299
24	550.535,839 678.362,465	25	550.527,881 678.375,431	15.213
26	550.520,84 678.386,901	27	550.508,0 678.388,085	12.894
28	550.502,649 678.389,884	29	550.486,941 678.391,872	15.833

** Lungimile segmentelor sunt determinate în planul de proiecţie Stereo 70 şi sunt rotunjite la 1 milimetru.
*** Distanţa dintre puncte este formată din segmente cumulate ce sunt mai mici decât valoarea 1 milimetru.

Document care conține date cu caracter personal, protejat de prevederile Regulamentului (UE) nr. 679/2016 și Legii 190/2018

DATE DESPRE IMOBILUL NR. 6575

Oficiul de Cadastru şi Publicitate Imobiliară SUCEAVA
Biroul de Cadastru şi Publicitate Imobiliară Campulung Moldovenesc

A. Partea I. Descrierea imobilului

TEREN Extravilan

Adresa: Jud. Suceava

Nr. Crt	Nr cadastral Nr. topografic	Suprafaţa* (mp)	Observaţii / Referinţe
A1		843	Sector cadastral:2 Teren neimprejmuit;

B. Partea II. Proprietari şi acte

Inscrieri privitoare la dreptul de proprietate şi alte drepturi reale		Referinţe
/		
Act Normativ nr. 7, din 13/03/1996 emis de Parlamentul Romaniei (Lege);		
B1	Inscrierea provizorie, drept de PROPRIETATE, dobandit prin Lege, cota actuala 1/1, cota initiala 1/1	A1
	1) **COMUNA VAMA**, CIF:4326698, Proprietar neidentificat.	

C. Partea III. SARCINI .

Inscrieri privind dezmembramintele dreptului de proprietate, drepturi reale de garanţie şi sarcini	Referinţe
NU SUNT	

Document care conține date cu caracter personal, protejat de prevederile Regulamentului (UE) nr. 679/2016 și Legii 190/2018

Anexa Nr. 1 La Partea I

Teren

Nr cadastral	Suprafaţa (mp)*	Observaţii / Referinţe
	843	

* Suprafaţa este determinată in planul de proiecţie Stereo 70.

DETALII LINIARE IMOBIL

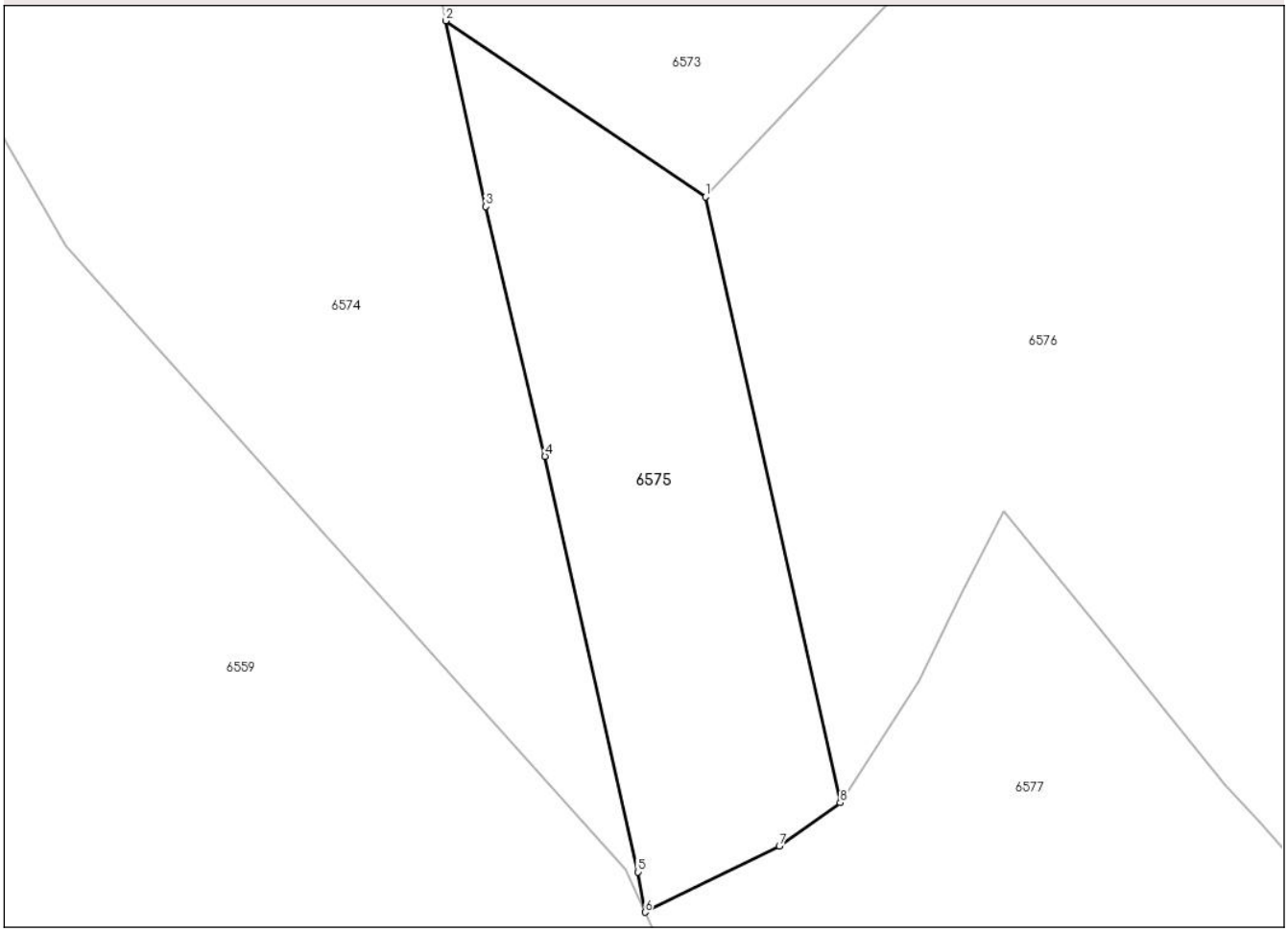

Date referitoare la teren

Crt	Categorie folosință	Intra vilan	Suprafaţa (mp)	Tarla	Parcelă	Nr. topo	Observaţii / Referinţe
1	padure	NU	843	BORS	1PD	-	

Lungime Segmente
1) Valorile lungimilor segmentelor sunt obţinute din proiecţie în plan.

Punct început	X / Y	Punct sfârşit	X / Y	Lungime segment (** (m)
1	550.592,56 678.170,316	2	550.573,991 678.182,91	22.437
2	550.573,991 678.182,91	3	550.576,843 678.169,629	13.584
3	550.576,843 678.169,629	4	550.581,073 678.151,8	18.324
4	550.581,073 678.151,8	5	550.587,72 678.122,092	30.443
5	550.587,72 678.122,092	6	550.588,232 678.119,221	2.916

Document care conține date cu caracter personal, protejat de prevederile Regulamentului (UE) nr. 679/2016 și Legii 190/2018

Punct început	X / Y	Punct sfârşit	X / Y	Lungime segment (** (m)
6	550.588,232 678.119,221	7	550.597,833 678.123,952	10.703
7	550.597,833 678.123,952	8	550.602,189 678.127,042	5.341
8	550.602,189 678.127,042	1	550.592,56 678.170,316	44.332

** Lungimile segmentelor sunt determinate în planul de proiecţie Stereo 70 şi sunt rotunjite la 1 milimetru.
*** Distanţa dintre puncte este formată din segmente cumulate ce sunt mai mici decât valoarea 1 milimetru.

Document care conține date cu caracter personal, protejat de prevederile Regulamentului (UE) nr. 679/2016 și Legii 190/2018

DATE DESPRE IMOBILUL NR. 6576

Oficiul de Cadastru şi Publicitate Imobiliară SUCEAVA
Biroul de Cadastru şi Publicitate Imobiliară Campulung Moldovenesc

A. Partea I. Descrierea imobilului

TEREN Extravilan

Adresa: Jud. Suceava

Nr. Crt	Nr cadastral Nr. topografic	Suprafaţa* (mp)	Observaţii / Referinţe
A1		12.959	Sector cadastral:2 Teren neimprejmuit;

B. Partea II. Proprietari şi acte

Inscrieri privitoare la dreptul de proprietate şi alte drepturi reale		Referinţe
/		
Act Normativ nr. 7, din 13/03/1996 emis de Parlamentul Romaniei (Lege);		
B1	Inscrierea provizorie, drept de PROPRIETATE, dobandit prin Lege, cota actuala 1/1, cota initiala 1/1	A1
	1) **COMUNA VAMA**, CIF:4326698, Proprietar neidentificat.	

C. Partea III. SARCINI .

Inscrieri privind dezmembramintele dreptului de proprietate, drepturi reale de garanţie şi sarcini	Referinţe
NU SUNT	

Document care conține date cu caracter personal, protejat de prevederile Regulamentului (UE) nr. 679/2016 și Legii 190/2018

Anexa Nr. 1 La Partea I

Teren

Nr cadastral	Suprafaţa (mp)*	Observaţii / Referinţe
	12.959	

* Suprafaţa este determinată in planul de proiecţie Stereo 70.

DETALII LINIARE IMOBIL

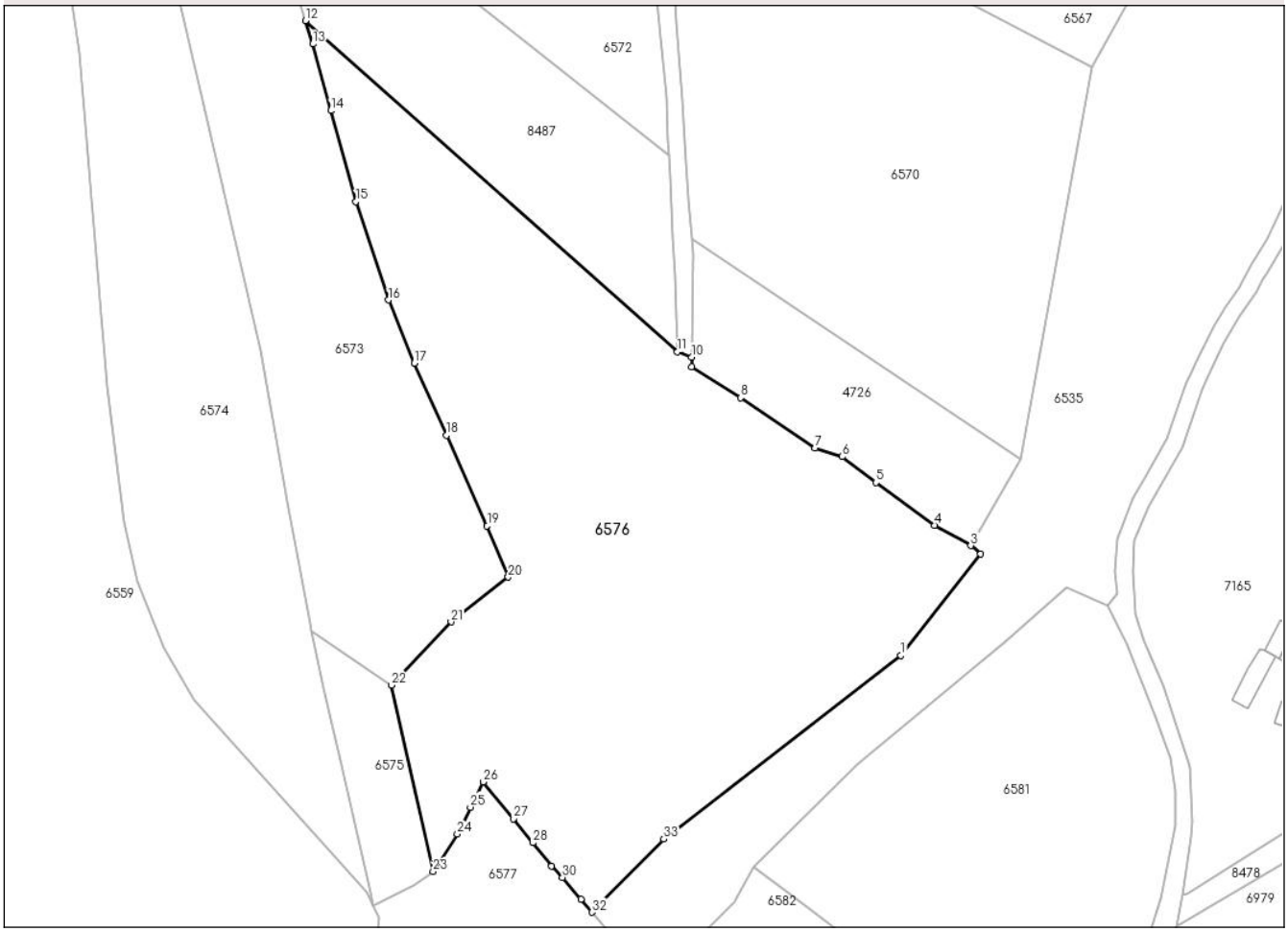

Date referitoare la teren

Crt	Categorie folosință	Intra vilan	Suprafaţa (mp)	Tarla	Parcelă	Nr. topo	Observaţii / Referinţe
1	padure	NU	12.959	BORS	1PD	-	

Lungime Segmente

1) Valorile lungimilor segmentelor sunt obţinute din proiecţie în plan.

Punct început	X / Y	Punct sfârşit	X / Y	Lungime segment (** (m)
1	550.710,817 678.177,158	2	550.729,39 678.200,704	29.99
3	550.727,082 678.202,677	4	550.718,701 678.207,372	9.606
5	550.705,071 678.217,306	6	550.697,219 678.223,316	9.888
7	550.690,949 678.225,336	8	550.673,595 678.236,996	20.907
9	550.662,247 678.244,199	10	550.662,271 678.246,436	2.237

Punct început	X / Y	Punct sfârşit	X / Y	Lungime segment (** (m)
2	550.729,39 678.200,704	3	550.727,082 678.202,677	3.037
4	550.718,701 678.207,372	5	550.705,071 678.217,306	16.866
6	550.697,219 678.223,316	7	550.690,949 678.225,336	6.587
8	550.673,595 678.236,996	9	550.662,247 678.244,199	13.441
10	550.662,271 678.246,436	11	550.658,959 678.247,616	3.516

Document care conține date cu caracter personal, protejat de prevederile Regulamentului (UE) nr. 679/2016 și Legii 190/2018

Punct început	X / Y	Punct sfârşit	X / Y	Lungime segment (** (m)
11	550.658,959 678.247,616	12	550.572,539 678.324,451	115.638
13	550.574,239 678.319,046	14	550.578,43 678.303,582	16.022
15	550.584,287 678.282,489	16	550.591,875 678.259,644	24.072
17	550.597,857 678.245,031	18	550.605,317 678.228,3	18.319
19	550.614,731 678.207,236	20	550.619,655 678.195,381	12.837
21	550.606,359 678.184,984	22	550.592,56 678.170,316	20.139
23	550.602,189 678.127,042	24	550.607,798 678.135,745	10.354
25	550.610,851 678.142,007	26	550.613,888 678.147,863	6.597
27	550.620,925 678.139,306	28	550.625,377 678.133,726	7.138
29	550.629,725 678.128,356	30	550.632,244 678.125,675	3.679
31	550.636,513 678.120,658	32	550.639,094 678.117,626	3.982
33	550.655,738 678.134,589	1	550.710,817 678.177,158	69.612

Punct început	X / Y	Punct sfârşit	X / Y	Lungime segment (** (m)
12	550.572,539 678.324,451	13	550.574,239 678.319,046	5.666
14	550.578,43 678.303,582	15	550.584,287 678.282,489	21.891
16	550.591,875 678.259,644	17	550.597,857 678.245,031	15.79
18	550.605,317 678.228,3	19	550.614,731 678.207,236	23.072
20	550.619,655 678.195,381	21	550.606,359 678.184,984	16.878
22	550.592,56 678.170,316	23	550.602,189 678.127,042	44.332
24	550.607,798 678.135,745	25	550.610,851 678.142,007	6.967
26	550.613,888 678.147,863	27	550.620,925 678.139,306	11.079
28	550.625,377 678.133,726	29	550.629,725 678.128,356	6.91
30	550.632,244 678.125,675	31	550.636,513 678.120,658	6.587
32	550.639,094 678.117,626	33	550.655,738 678.134,589	23.765

** Lungimile segmentelor sunt determinate în planul de proiecţie Stereo 70 şi sunt rotunjite la 1 milimetru.
*** Distanţa dintre puncte este formată din segmente cumulate ce sunt mai mici decât valoarea 1 milimetru.

Document care conține date cu caracter personal, protejat de prevederile Regulamentului (UE) nr. 679/2016 și Legii 190/2018

DATE DESPRE IMOBILUL NR. 6577

Oficiul de Cadastru şi Publicitate Imobiliară SUCEAVA
Biroul de Cadastru şi Publicitate Imobiliară Campulung Moldovenesc

A. Partea I. Descrierea imobilului

TEREN Extravilan

Adresa: Jud. Suceava

Nr. Crt	Nr cadastral Nr. topografic	Suprafaţa* (mp)	Observaţii / Referinţe
A1	36976	10.817	Sector cadastral:2 Teren imprejmuit;

B. Partea II. Proprietari şi acte

Inscrieri privitoare la dreptul de proprietate şi alte drepturi reale		Referinţe
3129 / 18/02/2022		
Hotarare Judecatoreasca nr. 995, din 02/12/2021 emis de JUDECATORIA CAMPULUNG MOLDOVENESC;		
B1	se noteaza ca din parte a imobilului cu nr.top.3849/1 din CF 35167 a localitatii Vama si din parte a imobilului cu nr.top.3850 din CF 35169 a localitatii Vama se formeaza imobilul cu nr.cad.36976.	A1
B2	Intabulare, drept de PROPRIETATE, dobandit prin Hotarare Judecatoreasca, cota actuala 1/1, cota initiala 1/1	A1
	1) **MÂNDRILĂ MIRCEA**	

C. Partea III. SARCINI .

Inscrieri privind dezmembramintele dreptului de proprietate, drepturi reale de garanţie şi sarcini	Referinţe
NU SUNT	

Anexa Nr. 1 La Partea I

Teren

Nr cadastral	Suprafaţa (mp)*	Observaţii / Referinţe
36976	10.817	

* Suprafaţa este determinată in planul de proiecţie Stereo 70.

DETALII LINIARE IMOBIL

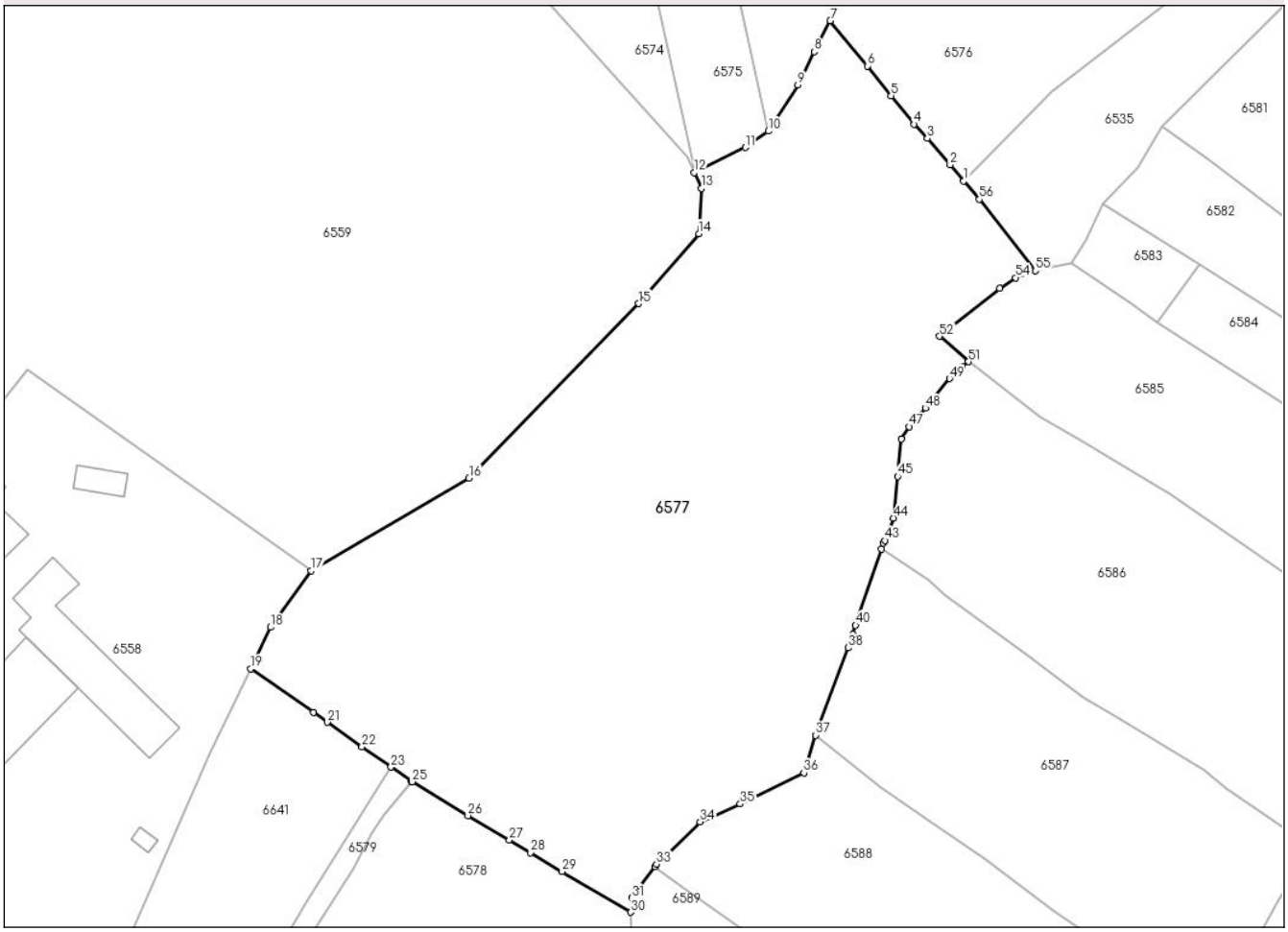

Date referitoare la teren

Crt	Categorie folosință	Intra vilan	Suprafaţa (mp)	Tarla	Parcelă	Nr. topo	Observaţii / Referinţe
1	faneata	NU	10.817	-	1F	-	

Lungime Segmente

1) Valorile lungimilor segmentelor sunt obţinute din proiecţie în plan.

Punct început	X / Y	Punct sfârşit	X / Y	Lungime segment
1	550.639,094 678.117,626	2	550.636,513 678.120,658	3.982
4	550.629,725 678.128,356	5	550.625,377 678.133,726	6.91
7	550.613,888 678.147,863	8	550.610,851 678.142,007	6.597
10	550.602,189 678.127,042	11	550.597,833 678.123,952	5.341
13	550.589,588 678.116,235	14	550.589,037 678.107,702	8.551
16	550.545,649 678.061,577	17	550.515,879 678.044,068	34.537

Punct început	X / Y	Punct sfârşit	X / Y	Lungime segment
2	550.636,513 678.120,658	3	550.632,244 678.125,675	6.587
5	550.625,377 678.133,726	6	550.620,925 678.139,306	7.138
8	550.610,851 678.142,007	9	550.607,798 678.135,745	6.967
11	550.597,833 678.123,952	12	550.588,232 678.119,221	10.703
14	550.589,037 678.107,702	15	550.577,733 678.094,497	17.383
17	550.515,879 678.044,068	18	550.508,2 678.033,43	13.12

Punct început	X / Y	Punct sfârşit	X / Y	Lungime segment
3	550.632,244 678.125,675	4	550.629,725 678.128,356	3.679
6	550.620,925 678.139,306	7	550.613,888 678.147,863	11.079
9	550.607,798 678.135,745	10	550.602,189 678.127,042	10.354
12	550.588,232 678.119,221	13	550.589,588 678.116,235	3.279
15	550.577,733 678.094,497	16	550.545,649 678.061,577	45.969
18	550.508,2 678.033,43	19	550.504,435 678.025,631	8.66

Document care conține date cu caracter personal, protejat de prevederile Regulamentului (UE) nr. 679/2016 și Legii 190/2018

Punct început	X / Y	Punct sfârşit	X / Y	Lungime segment
19	550.504,435 678.025,631	20	550.516,25 678.017,344	14.432
22	550.525,436 678.010,903	23	550.530,93 678.007,054	6.708
25	550.534,924 678.004,272	26	550.545,475 677.997,903	12.325
28	550.557,296 677.990,882	29	550.563,238 677.987,329	6.923
31	550.576,451 677.982,407	32	550.580,718 677.988,288	7.266
34	550.589,302 677.996,746	35	550.596,888 678.000,113	8.3
37	550.611,094 678.013,07	38	550.617,278 678.029,571	17.621
40	550.618,693 678.033,794	41	550.623,515 678.048,186	15.178
43	550.624,192 678.049,821	44	550.625,777 678.054,05	4.516
46	550.627,362 678.068,933	47	550.628,831 678.071,259	2.751
49	550.636,435 678.080,358	50	550.638,897 678.082,666	3.375
52	550.634,562 678.088,335	53	550.645,899 678.097,364	14.493
55	550.652,634 678.100,709	56	550.642,043 678.114,16	17.12

Punct început	X / Y	Punct sfârşit	X / Y	Lungime segment
20	550.516,25 678.017,344	21	550.518,866 678.015,509	3.195
23	550.530,93 678.007,054	24	550.534,757 678.004,373	4.673
26	550.545,475 677.997,903	27	550.553,296 677.993,274	9.088
29	550.563,238 677.987,329	30	550.576,162 677.979,677	15.019
32	550.580,718 677.988,288	33	550.581,056 677.988,753	0.575
35	550.596,888 678.000,113	36	550.608,917 678.005,951	13.371
38	550.617,278 678.029,571	39	550.618,237 678.032,11	2.715
41	550.623,515 678.048,186	42	550.623,892 678.049,291	1.168
44	550.625,777 678.054,05	45	550.626,636 678.061,872	7.869
47	550.628,831 678.071,259	48	550.631,849 678.074,777	4.635
50	550.638,897 678.082,666	51	550.639,975 678.083,546	1.391
53	550.645,899 678.097,364	54	550.648,898 678.099,375	3.611
56	550.642,043 678.114,16	1	550.639,094 678.117,626	4.551

Punct început	X / Y	Punct sfârşit	X / Y	Lungime segment
21	550.518,866 678.015,509	22	550.525,436 678.010,903	8.023
24	550.534,757 678.004,373	25	550.534,924 678.004,272	0.195
27	550.553,296 677.993,274	28	550.557,296 677.990,882	4.661
30	550.576,162 677.979,677	31	550.576,451 677.982,407	2.745
33	550.581,056 677.988,753	34	550.589,302 677.996,746	11.484
36	550.608,917 678.005,951	37	550.611,094 678.013,07	7.444
39	550.618,237 678.032,11	40	550.618,693 678.033,794	1.745
42	550.623,892 678.049,291	43	550.624,192 678.049,821	0.609
45	550.626,636 678.061,872	46	550.627,362 678.068,933	7.098
48	550.631,849 678.074,777	49	550.636,435 678.080,358	7.223
51	550.639,975 678.083,546	52	550.634,562 678.088,335	7.227
54	550.648,898 678.099,375	55	550.652,634 678.100,709	3.967

** Lungimile segmentelor sunt determinate în planul de proiecţie Stereo 70 şi sunt rotunjite la 1 milimetru.
*** Distanţa dintre puncte este formată din segmente cumulate ce sunt mai mici decât valoarea 1 milimetru.

Document care conține date cu caracter personal, protejat de prevederile Regulamentului (UE) nr. 679/2016 și Legii 190/2018

DATE DESPRE IMOBILUL NR. 6578

Oficiul de Cadastru şi Publicitate Imobiliară SUCEAVA
Biroul de Cadastru şi Publicitate Imobiliară Campulung Moldovenesc

A. Partea I. Descrierea imobilului

TEREN Extravilan

Adresa: Jud. Suceava

Nr. Crt	Nr cadastral Nr. topografic	Suprafaţa* (mp)	Observaţii / Referinţe
A1		6.798	Sector cadastral:2 Teren neimprejmuit;

B. Partea II. Proprietari şi acte

Inscrieri privitoare la dreptul de proprietate şi alte drepturi reale		Referinţe
/		
Act Normativ nr. 7, din 13/03/1996 emis de Parlamentul Romaniei (Lege);		
B1	Inscrierea provizorie, drept de PROPRIETATE, dobandit prin Lege, cota actuala 1/1, cota initiala 1/1	A1
	1) **COMUNA VAMA**, CIF:4326698, Proprietar neidentificat.	

C. Partea III. SARCINI .

Inscrieri privind dezmembramintele dreptului de proprietate, drepturi reale de garanţie şi sarcini	Referinţe
NU SUNT	

Document care conține date cu caracter personal, protejat de prevederile Regulamentului (UE) nr. 679/2016 și Legii 190/2018

Anexa Nr. 1 La Partea I

Teren

Nr cadastral	Suprafaţa (mp)*	Observaţii / Referinţe
	6.798	

* Suprafaţa este determinată in planul de proiecţie Stereo 70.

DETALII LINIARE IMOBIL

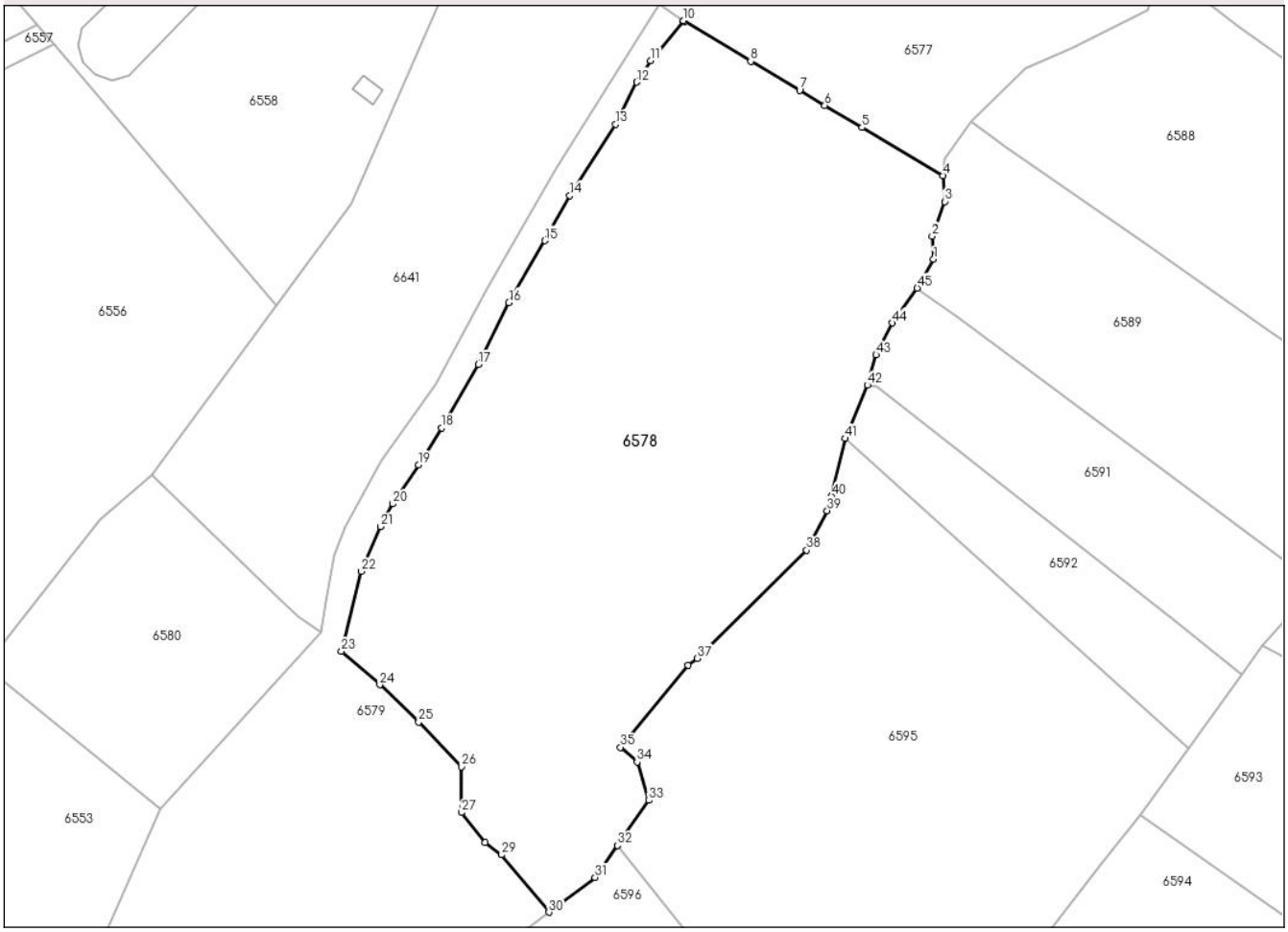

Date referitoare la teren

Crt	Categorie folosință	Intra vilan	Suprafaţa (mp)	Tarla	Parcelă	Nr. topo	Observaţii / Referinţe
1	faneata	NU	6.798	BORS	1F	-	

Lungime Segmente

1) Valorile lungimilor segmentelor sunt obţinute din proiecţie în plan.

Punct început	X / Y	Punct sfârşit	X / Y	Lungime segment
1	550.574,668 677.966,337	2	550.574,434 677.970,011	3.681
4	550.576,162 677.979,677	5	550.563,238 677.987,329	15.019
7	550.553,296 677.993,274	8	550.545,475 677.997,903	9.088
10	550.534,757 678.004,373	11	550.529,516 677.998,027	8.23
13	550.523,909 677.987,863	14	550.516,592 677.976,513	13.504
16	550.506,89 677.959,444	17	550.502,027 677.949,547	11.027

Punct început	X / Y	Punct sfârşit	X / Y	Lungime segment
2	550.574,434 677.970,011	3	550.576,427 677.975,541	5.878
5	550.563,238 677.987,329	6	550.557,296 677.990,882	6.923
8	550.545,475 677.997,903	9	550.534,924 678.004,272	12.325
11	550.529,516 677.998,027	12	550.527,298 677.994,592	4.089
14	550.516,592 677.976,513	15	550.512,62 677.969,309	8.226
17	550.502,027 677.949,547	18	550.496,178 677.939,454	11.665

Punct început	X / Y	Punct sfârşit	X / Y	Lungime segment
3	550.576,427 677.975,541	4	550.576,162 677.979,677	4.144
6	550.557,296 677.990,882	7	550.553,296 677.993,274	4.661
9	550.534,924 678.004,272	10	550.534,757 678.004,373	0.195
12	550.527,298 677.994,592	13	550.523,909 677.987,863	7.534
15	550.512,62 677.969,309	16	550.506,89 677.959,444	11.408
18	550.496,178 677.939,454	19	550.492,451 677.933,538	6.992

Document care conține date cu caracter personal, protejat de prevederile Regulamentului (UE) nr. 679/2016 și Legii 190/2018

Punct început	X / Y	Punct sfârşit	X / Y	Lungime segment
19	550.492,451 677.933,538	20	550.488,365 677.927,337	7.426
22	550.483,348 677.916,564	23	550.480,171 677.903,834	13.12
25	550.492,466 677.892,551	26	550.499,301 677.885,449	9.857
28	550.503,064 677.873,342	29	550.505,724 677.871,384	3.303
31	550.520,636 677.867,795	32	550.524,243 677.872,867	6.224
34	550.527,352 677.886,204	35	550.524,692 677.888,529	3.533
37	550.536,974 677.902,702	38	550.554,406 677.919,953	24.525
40	550.558,384 677.928,559	41	550.560,539 677.937,773	9.463
43	550.565,493 677.951,104	44	550.568,078 677.956,193	5.708

Punct început	X / Y	Punct sfârşit	X / Y	Lungime segment
20	550.488,365 677.927,337	21	550.486,407 677.923,711	4.121
23	550.480,171 677.903,834	24	550.486,267 677.898,493	8.105
26	550.499,301 677.885,449	27	550.499,333 677.878,137	7.312
29	550.505,724 677.871,384	30	550.513,267 677.862,237	11.856
32	550.524,243 677.872,867	33	550.529,245 677.880,062	8.763
35	550.524,692 677.888,529	36	550.535,461 677.901,613	16.946
38	550.554,406 677.919,953	39	550.557,698 677.926,261	7.115
41	550.560,539 677.937,773	42	550.564,086 677.946,277	9.214
44	550.568,078 677.956,193	45	550.572,055 677.961,754	6.837

Punct început	X / Y	Punct sfârşit	X / Y	Lungime segment
21	550.486,407 677.923,711	22	550.483,348 677.916,564	7.774
24	550.486,267 677.898,493	25	550.492,466 677.892,551	8.587
27	550.499,333 677.878,137	28	550.503,064 677.873,342	6.076
30	550.513,267 677.862,237	31	550.520,636 677.867,795	9.229
33	550.529,245 677.880,062	34	550.527,352 677.886,204	6.427
36	550.535,461 677.901,613	37	550.536,974 677.902,702	1.864
39	550.557,698 677.926,261	40	550.558,384 677.928,559	2.398
42	550.564,086 677.946,277	43	550.565,493 677.951,104	5.028
45	550.572,055 677.961,754	1	550.574,668 677.966,337	5.275

**** Lungimile segmentelor sunt determinate în planul de proiecţie Stereo 70 şi sunt rotunjite la 1 milimetru.**
***** Distanţa dintre puncte este formată din segmente cumulate ce sunt mai mici decât valoarea 1 milimetru.**

Document care conține date cu caracter personal, protejat de prevederile Regulamentului (UE) nr. 679/2016 și Legii 190/2018

DATE DESPRE IMOBILUL NR. 6579

Oficiul de Cadastru şi Publicitate Imobiliară SUCEAVA
Biroul de Cadastru şi Publicitate Imobiliară Campulung Moldovenesc

A. Partea I. Descrierea imobilului

TEREN Extravilan

Adresa: Jud. Suceava

Nr. Crt	Nr cadastral Nr. topografic	Suprafaţa* (mp)	Observaţii / Referinţe
A1		21.866	Sector cadastral:2 Teren neimprejmuit;

B. Partea II. Proprietari şi acte

Inscrieri privitoare la dreptul de proprietate şi alte drepturi reale		Referinţe
/		
Act Normativ nr. 7, din 13/03/1996 emis de Parlamentul Romaniei (Lege);		
B1	Inscrierea provizorie, drept de PROPRIETATE, dobandit prin Lege, cota actuala 1/1, cota initiala 1/1	A1
	1) **COMUNA VAMA**, CIF:4326698, Proprietar neidentificat.	

C. Partea III. SARCINI .

Inscrieri privind dezmembramintele dreptului de proprietate, drepturi reale de garanţie şi sarcini	Referinţe
NU SUNT	

Anexa Nr. 1 La Partea I

Teren

Nr cadastral	Suprafaţa (mp)*	Observaţii / Referinţe
	21.866	

* Suprafaţa este determinată in planul de proiecţie Stereo 70.

DETALII LINIARE IMOBIL

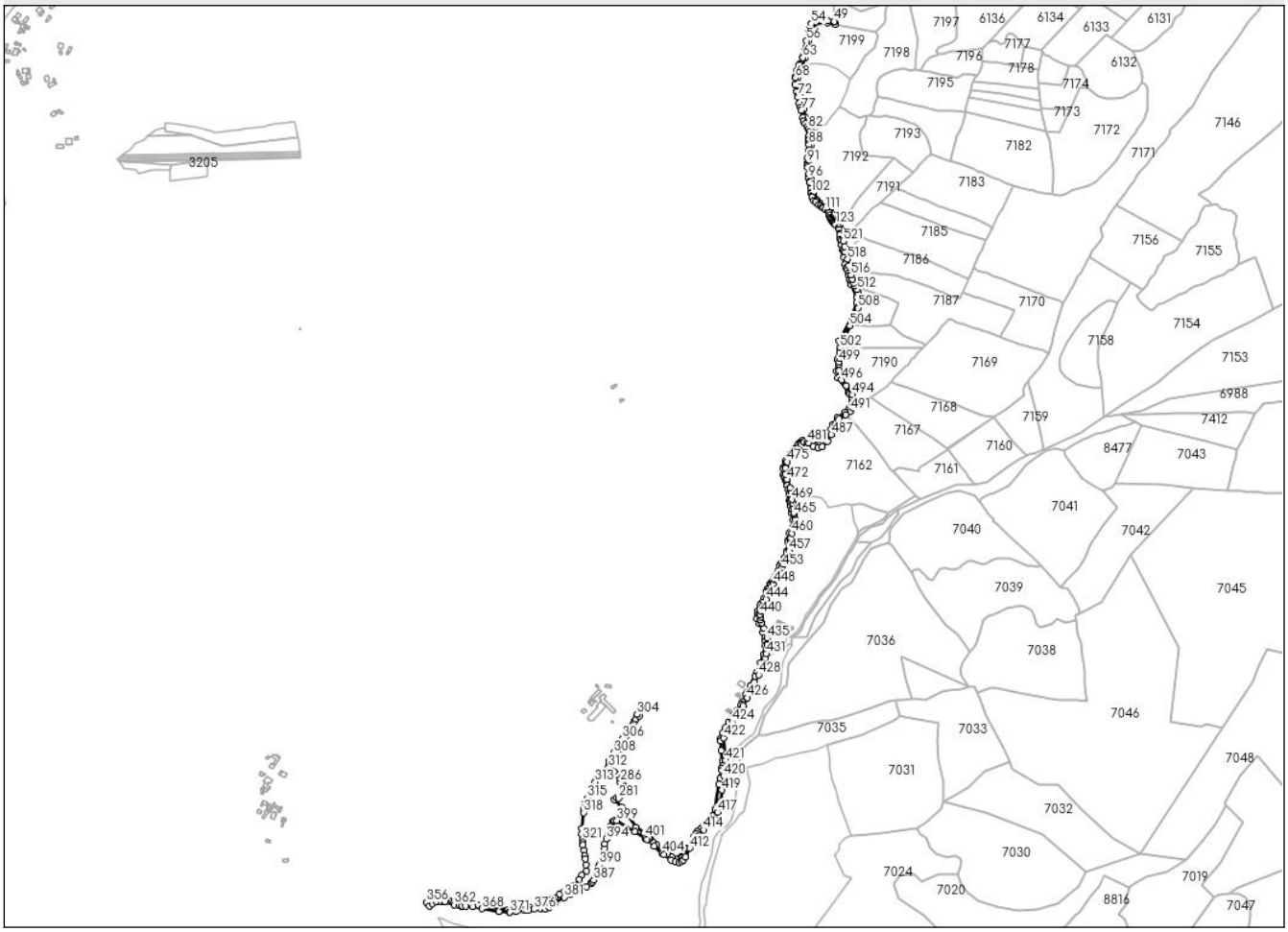

Date referitoare la teren

Crt	Categorie folosință	Intra vilan	Suprafaţa (mp)	Tarla	Parcelă	Nr. topo	Observaţii / Referinţe
1	drum	NU	21.866	BORS	1DR	-	

Lungime Segmente

1) Valorile lungimilor segmentelor sunt obţinute din proiecţie în plan.

Punct început	X / Y	Punct sfârşit	X / Y	Lungime segment
1	550.921,481 678.911,052	2	550.919,358 678.927,883	16.963
4	550.906,781 678.942,807	5	550.903,073 678.947,519	5.996
7	550.899,604 678.959,335	8	550.897,53 678.963,55	4.697
10	550.890,014 678.968,247	11	550.887,185 678.970,344	3.521
13	550.871,622 678.982,555	14	550.869,922 678.984,003	2.233
16	550.865,513 678.996,0	17	550.864,791 679.005,757	9.784

Punct început	X / Y	Punct sfârşit	X / Y	Lungime segment
2	550.919,358 678.927,883	3	550.916,611 678.933,159	5.949
5	550.903,073 678.947,519	6	550.900,001 678.954,023	7.193
8	550.897,53 678.963,55	9	550.896,444 678.964,229	1.281
11	550.887,185 678.970,344	12	550.877,728 678.977,354	11.772
14	550.869,922 678.984,003	15	550.866,453 678.990,291	7.181
17	550.864,791 679.005,757	18	550.862,55 679.017,104	11.566

Punct început	X / Y	Punct sfârşit	X / Y	Lungime segment
3	550.916,611 678.933,159	4	550.906,781 678.942,807	13.773
6	550.900,001 678.954,023	7	550.899,604 678.959,335	5.327
9	550.896,444 678.964,229	10	550.890,014 678.968,247	7.582
12	550.877,728 678.977,354	13	550.871,622 678.982,555	8.021
15	550.866,453 678.990,291	16	550.865,513 678.996,0	5.786
18	550.862,55 679.017,104	19	550.861,686 679.022,124	5.094

Document care conține date cu caracter personal, protejat de prevederile Regulamentului (UE) nr. 679/2016 și Legii 190/2018

Punct început	X / Y	Punct sfârşit	X / Y	Lungime segment
19	550.861,686 679.022,124	20	550.859,948 679.032,209	10.234
22	550.858,72 679.063,359	23	550.860,614 679.075,103	11.896
25	550.861,755 679.087,065	26	550.861,611 679.097,689	10.625
28	550.861,972 679.113,517	29	550.860,237 679.118,937	5.691
31	550.849,83 679.139,824	32	550.846,506 679.153,628	14.199
34	550.840,507 679.178,779	35	550.837,76 679.190,343	11.885
37	550.835,665 679.213,977	38	550.838,05 679.227,925	14.151
40	550.849,681 679.251,293	41	550.855,756 679.271,434	21.037
43	550.859,876 679.303,162	44	550.865,297 679.315,231	13.231
46	550.892,616 679.318,845	47	550.907,336 679.315,385	15.122
49	550.905,185 679.321,601	50	550.892,442 679.322,841	12.803
52	550.869,914 679.321,598	53	550.863,703 679.318,9	6.771
55	550.855,927 679.303,8	56	550.852,855 679.284,705	19.341
58	550.851,213 679.270,221	59	550.850,031 679.266,304	4.091
61	550.846,179 679.253,535	62	550.845,976 679.252,859	0.705
64	550.839,59 679.241,365	65	550.838,702 679.239,346	2.205
67	550.832,205 679.217,478	68	550.831,688 679.214,455	3.067
70	550.833,868 679.189,423	71	550.834,084 679.188,517	0.931
73	550.836,554 679.178,169	74	550.838,406 679.166,166	12.146
76	550.842,112 679.154,28	77	550.842,648 679.152,563	1.798
79	550.847,354 679.131,807	80	550.850,287 679.127,175	5.482
82	550.856,584 679.117,23	83	550.857,957 679.112,938	4.506
85	550.857,61 679.097,705	86	550.857,63 679.096,229	1.476
88	550.857,753 679.087,206	89	550.856,939 679.077,439	9.801
91	550.854,385 679.053,255	92	550.854,253 679.049,221	4.036
94	550.854,583 679.044,394	95	550.855,986 679.031,65	12.82
97	550.858,506 679.017,023	98	550.858,626 679.016,329	0.704
100	550.860,819 679.005,22	101	550.861,42 678.997,109	8.133
103	550.862,394 678.991,18	104	550.862,951 678.988,358	2.876
106	550.869,542 678.979,072	107	550.875,237 678.974,221	7.481
109	550.882,373 678.968,932	110	550.884,298 678.967,505	2.396
112	550.894,444 678.960,762	113	550.895,615 678.959,037	2.085
115	550.897,759 678.949,404	116	550.898,852 678.947,09	2.558

Punct început	X / Y	Punct sfârşit	X / Y	Lungime segment
20	550.859,948 679.032,209	21	550.858,214 679.047,965	15.851
23	550.860,614 679.075,103	24	550.860,888 679.076,802	1.721
26	550.861,611 679.097,689	27	550.861,761 679.104,341	6.654
29	550.860,237 679.118,937	30	550.851,131 679.133,319	17.023
32	550.846,506 679.153,628	33	550.842,314 679.167,071	14.081
35	550.837,76 679.190,343	36	550.834,87 679.202,63	12.622
38	550.838,05 679.227,925	39	550.843,176 679.239,584	12.737
41	550.855,756 679.271,434	42	550.856,841 679.284,371	12.982
44	550.865,297 679.315,231	45	550.871,508 679.317,928	6.771
47	550.907,336 679.315,385	48	550.906,677 679.321,482	6.132
50	550.892,442 679.322,841	51	550.881,213 679.322,354	11.24
53	550.863,703 679.318,9	54	550.861,648 679.316,87	2.889
56	550.852,855 679.284,705	57	550.851,927 679.272,589	12.151
59	550.850,031 679.266,304	60	550.847,579 679.258,174	8.492
62	550.845,976 679.252,859	63	550.845,892 679.252,709	0.173
65	550.838,702 679.239,346	66	550.834,19 679.229,085	11.209
68	550.831,688 679.214,455	69	550.830,976 679.201,713	12.761
71	550.834,084 679.188,517	72	550.836,13 679.179,944	8.814
74	550.838,406 679.166,166	75	550.840,639 679.159,006	7.5
77	550.842,648 679.152,563	78	550.845,923 679.138,963	13.989
80	550.850,287 679.127,175	81	550.853,836 679.121,569	6.635
83	550.857,957 679.112,938	84	550.857,756 679.104,425	8.516
86	550.857,63 679.096,229	87	550.857,707 679.090,592	5.638
89	550.856,939 679.077,439	90	550.854,73 679.063,745	13.871
92	550.854,253 679.049,221	93	550.854,207 679.047,811	1.411
95	550.855,986 679.031,65	96	550.857,184 679.024,699	7.054
98	550.858,626 679.016,329	99	550.860,136 679.008,681	7.795
101	550.861,42 678.997,109	102	550.861,538 678.995,527	1.587
104	550.862,951 678.988,358	105	550.866,772 678.981,431	7.911
107	550.875,237 678.974,221	108	550.878,56 678.971,758	4.136
110	550.884,298 678.967,505	111	550.887,76 678.964,94	4.309
113	550.895,615 678.959,037	114	550.896,068 678.952,986	6.068
116	550.898,852 678.947,09	117	550.899,649 678.945,401	1.868

Punct început	X / Y	Punct sfârşit	X / Y	Lungime segment
21	550.858,214 679.047,965	22	550.858,72 679.063,359	15.403
24	550.860,888 679.076,802	25	550.861,755 679.087,065	10.299
27	550.861,761 679.104,341	28	550.861,972 679.113,517	9.178
30	550.851,131 679.133,319	31	550.849,83 679.139,824	6.633
33	550.842,314 679.167,071	34	550.840,507 679.178,779	11.847
36	550.834,87 679.202,63	37	550.835,665 679.213,977	11.375
39	550.843,176 679.239,584	40	550.849,681 679.251,293	13.394
42	550.856,841 679.284,371	43	550.859,876 679.303,162	19.035
45	550.871,508 679.317,928	46	550.892,616 679.318,845	21.128
48	550.906,677 679.321,482	49	550.905,185 679.321,601	1.497
51	550.881,213 679.322,354	52	550.869,914 679.321,598	11.324
54	550.861,648 679.316,87	55	550.855,927 679.303,8	14.267
57	550.851,927 679.272,589	58	550.851,213 679.270,221	2.473
60	550.847,579 679.258,174	61	550.846,179 679.253,535	4.846
63	550.845,892 679.252,709	64	550.839,59 679.241,365	12.977
66	550.834,19 679.229,085	67	550.832,205 679.217,478	11.775
69	550.830,976 679.201,713	70	550.833,868 679.189,423	12.626
72	550.836,13 679.179,944	73	550.836,554 679.178,169	1.824
75	550.840,639 679.159,006	76	550.842,112 679.154,28	4.951
78	550.845,923 679.138,963	79	550.847,354 679.131,807	7.298
81	550.853,836 679.121,569	82	550.856,584 679.117,23	5.136
84	550.857,756 679.104,425	85	550.857,61 679.097,705	6.721
87	550.857,707 679.090,592	88	550.857,753 679.087,206	3.386
90	550.854,73 679.063,745	91	550.854,385 679.053,255	10.496
93	550.854,207 679.047,811	94	550.854,583 679.044,394	3.438
96	550.857,184 679.024,699	97	550.858,506 679.017,023	7.79
99	550.860,136 679.008,681	100	550.860,819 679.005,22	3.528
102	550.861,538 678.995,527	103	550.862,394 678.991,18	4.43
105	550.866,772 678.981,431	106	550.869,542 678.979,072	3.639
108	550.878,56 678.971,758	109	550.882,373 678.968,932	4.746
111	550.887,76 678.964,94	112	550.894,444 678.960,762	7.883
114	550.896,068 678.952,986	115	550.897,759 678.949,404	3.961
117	550.899,649 678.945,401	118	550.902,059 678.942,339	3.896

Document care conține date cu caracter personal, protejat de prevederile Regulamentului (UE) nr. 679/2016 și Legii 190/2018

Punct început	X / Y	Punct sfârşit	X / Y	Lungime segment
118	550.902,059 678.942,339	119	550.903,327 678.940,729	2.05
121	550.905,278 678.938,678	122	550.906,779 678.937,205	2.103
124	550.913,654 678.930,456	125	550.914,251 678.930,31	0.615
127	550.915,781 678.920,284	128	550.916,226 678.915,817	4.489
130	550.917,635 678.904,393	131	550.919,199 678.898,195	6.392
133	550.922,149 678.885,8	134	550.924,344 678.873,599	12.397
136	550.927,818 678.854,282	137	550.929,113 678.850,759	3.754
139	550.933,409 678.839,112	140	550.935,483 678.831,501	7.889
142	550.937,828 678.822,206	143	550.947,948 678.798,239	26.016
145	550.938,632 678.760,501	146	550.914,408 678.715,04	51.512
148	550.909,942 678.658,655	149	550.912,67 678.645,493	13.442
151	550.933,292 678.616,685	152	550.934,821 678.613,99	3.099
154	550.938,232 678.597,162	155	550.934,315 678.587,879	10.076
157	550.926,342 678.579,606	158	550.911,639 678.570,001	17.562
160	550.898,949 678.546,414	161	550.896,548 678.539,343	7.468
163	550.885,17 678.523,796	164	550.881,118 678.518,848	6.395
166	550.867,755 678.519,2	167	550.864,102 678.521,536	4.336
169	550.855,127 678.526,953	170	550.846,13 678.527,024	8.997
172	550.837,767 678.519,814	173	550.835,648 678.517,155	3.4
175	550.827,441 678.507,172	176	550.822,958 678.502,114	6.759
178	550.812,573 678.487,278	179	550.809,088 678.475,707	12.084
181	550.809,084 678.462,293	182	550.810,416 678.457,367	5.103
184	550.814,416 678.444,41	185	550.815,716 678.440,644	3.983
187	550.820,287 678.427,409	188	550.820,425 678.424,166	3.246
190	550.821,435 678.411,214	191	550.822,232 678.407,266	4.028
193	550.824,132 678.393,916	194	550.824,947 678.388,606	5.372
196	550.826,679 678.362,424	197	550.820,737 678.351,612	12.337
199	550.817,479 678.334,949	200	550.815,594 678.317,713	17.338
202	550.811,524 678.304,791	203	550.804,787 678.293,686	12.989
205	550.798,353 678.279,051	206	550.795,935 678.273,911	5.681
208	550.790,031 678.263,646	209	550.789,416 678.262,723	1.11
211	550.783,631 678.253,574	212	550.782,381 678.251,466	2.451
214	550.778,506 678.243,215	215	550.777,171 678.240,374	3.139

Punct început	X / Y	Punct sfârşit	X / Y	Lungime segment
119	550.903,327 678.940,729	120	550.903,797 678.940,132	0.759
122	550.906,779 678.937,205	123	550.907,821 678.936,181	1.461
125	550.914,251 678.930,31	126	550.915,114 678.926,976	3.443
128	550.916,226 678.915,817	129	550.917,104 678.908,704	7.167
131	550.919,199 678.898,195	132	550.921,71 678.888,241	10.266
134	550.924,344 678.873,599	135	550.926,52 678.861,502	12.291
137	550.929,113 678.850,759	138	550.931,647 678.843,864	7.346
140	550.935,483 678.831,501	141	550.937,225 678.826,979	4.846
143	550.947,948 678.798,239	144	550.947,564 678.787,458	10.788
146	550.914,408 678.715,04	147	550.911,102 678.679,8	35.395
149	550.912,67 678.645,493	150	550.931,717 678.618,739	32.842
152	550.934,821 678.613,99	153	550.938,441 678.604,167	10.469
155	550.934,315 678.587,879	156	550.931,461 678.582,942	5.703
158	550.911,639 678.570,001	159	550.902,646 678.557,301	15.562
161	550.896,548 678.539,343	162	550.889,123 678.527,873	13.663
164	550.881,118 678.518,848	165	550.875,781 678.516,58	5.799
167	550.864,102 678.521,536	168	550.859,783 678.524,299	5.127
170	550.846,13 678.527,024	171	550.839,975 678.522,584	7.59
173	550.835,648 678.517,155	174	550.830,728 678.510,88	7.974
176	550.822,958 678.502,114	177	550.819,075 678.496,568	6.77
179	550.809,088 678.475,707	180	550.808,484 678.473,702	2.094
182	550.810,416 678.457,367	183	550.812,122 678.451,054	6.539
185	550.815,716 678.440,644	186	550.817,732 678.434,807	6.176
188	550.820,425 678.424,166	189	550.820,854 678.414,092	10.084
191	550.822,232 678.407,266	192	550.822,826 678.402,429	4.873
194	550.824,947 678.388,606	195	550.827,696 678.376,124	12.781
197	550.820,737 678.351,612	198	550.817,85 678.338,346	13.576
200	550.815,594 678.317,713	201	550.814,581 678.314,498	3.371
203	550.804,787 678.293,686	204	550.802,729 678.288,35	5.719
206	550.795,935 678.273,911	207	550.792,387 678.267,94	6.945
209	550.789,416 678.262,723	210	550.786,165 678.257,848	5.86
212	550.782,381 678.251,466	213	550.779,46 678.245,247	6.872
215	550.777,171 678.240,374	216	550.772,745 678.227,509	13.605

Punct început	X / Y	Punct sfârşit	X / Y	Lungime segment
120	550.903,797 678.940,132	121	550.905,278 678.938,678	2.076
123	550.907,821 678.936,181	124	550.913,654 678.930,456	8.173
126	550.915,114 678.926,976	127	550.915,781 678.920,284	6.725
129	550.917,104 678.908,704	130	550.917,635 678.904,393	4.343
132	550.921,71 678.888,241	133	550.922,149 678.885,8	2.481
135	550.926,52 678.861,502	136	550.927,818 678.854,282	7.335
138	550.931,647 678.843,864	139	550.933,409 678.839,112	5.068
141	550.937,225 678.826,979	142	550.937,828 678.822,206	4.811
144	550.947,564 678.787,458	145	550.938,632 678.760,501	28.398
147	550.911,102 678.679,8	148	550.909,942 678.658,655	21.177
150	550.931,717 678.618,739	151	550.933,292 678.616,685	2.588
153	550.938,441 678.604,167	154	550.938,232 678.597,162	7.008
156	550.931,461 678.582,942	157	550.926,342 678.579,606	6.11
159	550.902,646 678.557,301	160	550.898,949 678.546,414	11.497
162	550.889,123 678.527,873	163	550.885,17 678.523,796	5.679
165	550.875,781 678.516,58	166	550.867,755 678.519,2	8.443
168	550.859,783 678.524,299	169	550.855,127 678.526,953	5.359
171	550.839,975 678.522,584	172	550.837,767 678.519,814	3.542
174	550.830,728 678.510,88	175	550.827,441 678.507,172	4.955
177	550.819,075 678.496,568	178	550.812,573 678.487,278	11.339
180	550.808,484 678.473,702	181	550.809,084 678.462,293	11.425
183	550.812,122 678.451,054	184	550.814,416 678.444,41	7.029
186	550.817,732 678.434,807	187	550.820,287 678.427,409	7.827
189	550.820,854 678.414,092	190	550.821,435 678.411,214	2.936
192	550.822,826 678.402,429	193	550.824,132 678.393,916	8.613
195	550.827,696 678.376,124	196	550.826,679 678.362,424	13.738
198	550.817,85 678.338,346	199	550.817,479 678.334,949	3.418
201	550.814,581 678.314,498	202	550.811,524 678.304,791	10.177
204	550.802,729 678.288,35	205	550.798,353 678.279,051	10.277
207	550.792,387 678.267,94	208	550.790,031 678.263,646	4.898
210	550.786,165 678.257,848	211	550.783,631 678.253,574	4.968
213	550.779,46 678.245,247	214	550.778,506 678.243,215	2.245
216	550.772,745 678.227,509	217	550.767,568 678.218,45	10.435

Document care conține date cu caracter personal, protejat de prevederile Regulamentului (UE) nr. 679/2016 și Legii 190/2018

Punct început	X / Y	Punct sfârşit	X / Y	Lungime segment
217	550.767,568 678.218,45	218	550.764,822 678.213,645	5.533
220	550.760,647 678.196,721	221	550.760,986 678.191,652	5.08
223	550.763,394 678.179,723	224	550.770,193 678.162,771	18.265
226	550.774,652 678.145,808	227	550.774,66 678.137,612	8.196
229	550.765,822 678.104,556	230	550.757,918 678.085,536	20.597
232	550.746,035 678.061,764	233	550.738,401 678.045,009	18.412
235	550.728,716 678.026,1	236	550.721,866 678.015,926	12.265
238	550.711,595 678.001,489	239	550.704,674 677.991,925	11.806
241	550.692,744 677.971,307	242	550.689,688 677.961,374	10.392
244	550.690,332 677.938,733	245	550.692,667 677.918,975	19.895
247	550.692,55 677.905,07	248	550.691,77 677.900,172	4.96
250	550.686,419 677.874,128	251	550.679,583 677.827,32	47.305
253	550.671,863 677.808,948	254	550.667,949 677.803,803	6.465
256	550.660,938 677.796,78	257	550.656,982 677.793,586	5.084
259	550.645,196 677.785,018	260	550.642,195 677.781,491	4.631
262	550.626,396 677.753,243	263	550.619,97 677.741,39	13.483
265	550.613,448 677.735,852	266	550.607,907 677.733,455	6.037
268	550.597,143 677.735,953	269	550.587,137 677.742,329	11.865
271	550.561,543 677.765,379	272	550.555,262 677.771,505	8.774
274	550.550,924 677.776,467	275	550.548,516 677.778,543	3.179
277	550.528,798 677.792,486	278	550.502,408 677.830,294	46.107
280	550.491,857 677.848,492	281	550.496,172 677.847,967	4.347
283	550.513,267 677.862,237	284	550.505,724 677.871,384	11.856
286	550.499,333 677.878,137	287	550.499,301 677.885,449	7.312
289	550.486,267 677.898,493	290	550.480,171 677.903,834	8.105
292	550.486,407 677.923,711	293	550.488,365 677.927,337	4.121
295	550.496,178 677.939,454	296	550.502,027 677.949,547	11.665
298	550.512,62 677.969,309	299	550.516,592 677.976,513	8.226
301	550.527,298 677.994,592	302	550.529,516 677.998,027	4.089
304	550.530,93 678.007,054	305	550.514,473 677.980,924	30.88
307	550.495,181 677.946,352	308	550.486,566 677.934,341	14.781
310	550.479,049 677.919,272	311	550.477,679 677.911,602	7.791
313	550.451,336 677.878,755	314	550.440,617 677.854,751	26.288

Punct început	X / Y	Punct sfârşit	X / Y	Lungime segment
218	550.764,822 678.213,645	219	550.761,057 678.204,171	10.195
221	550.760,986 678.191,652	222	550.758,767 678.188,664	3.722
224	550.770,193 678.162,771	225	550.773,529 678.153,328	10.015
227	550.774,66 678.137,612	228	550.771,242 678.120,744	17.211
230	550.757,918 678.085,536	231	550.754,635 678.079,701	6.695
233	550.738,401 678.045,009	234	550.730,78 678.030,488	16.399
236	550.721,866 678.015,926	237	550.714,593 678.005,757	12.502
239	550.704,674 677.991,925	240	550.698,411 677.981,857	11.857
242	550.689,688 677.961,374	243	550.689,541 677.957,198	4.179
245	550.692,667 677.918,975	246	550.692,728 677.909,437	9.538
248	550.691,77 677.900,172	249	550.688,77 677.885,44	15.034
251	550.679,583 677.827,32	252	550.674,84 677.814,283	13.873
254	550.667,949 677.803,803	255	550.665,575 677.801,19	3.53
257	550.656,982 677.793,586	258	550.651,637 677.789,937	6.472
260	550.642,195 677.781,491	261	550.637,803 677.774,57	8.197
263	550.619,97 677.741,39	264	550.614,487 677.736,302	7.48
266	550.607,907 677.733,455	267	550.604,204 677.732,829	3.756
269	550.587,137 677.742,329	270	550.568,604 677.758,901	24.862
272	550.555,262 677.771,505	273	550.554,012 677.772,882	1.86
275	550.548,516 677.778,543	276	550.545,47 677.780,717	3.742
278	550.502,408 677.830,294	279	550.488,2 677.845,107	20.525
281	550.496,172 677.847,967	282	550.503,155 677.854,61	9.638
284	550.505,724 677.871,384	285	550.503,064 677.873,342	3.303
287	550.499,301 677.885,449	288	550.492,466 677.892,551	9.857
290	550.480,171 677.903,834	291	550.483,348 677.916,564	13.12
293	550.488,365 677.927,337	294	550.492,451 677.933,538	7.426
296	550.502,027 677.949,547	297	550.506,89 677.959,444	11.027
299	550.516,592 677.976,513	300	550.523,909 677.987,863	13.504
302	550.529,516 677.998,027	303	550.534,757 678.004,373	8.23
305	550.514,473 677.980,924	306	550.503,543 677.961,784	22.041
308	550.486,566 677.934,341	309	550.480,732 677.923,724	12.114
311	550.477,679 677.911,602	312	550.476,817 677.906,857	4.823
314	550.440,617 677.854,751	315	550.436,817 677.848,227	7.55

Punct început	X / Y	Punct sfârşit	X / Y	Lungime segment
219	550.761,057 678.204,171	220	550.760,647 678.196,721	7.462
222	550.758,767 678.188,664	223	550.763,394 678.179,723	10.067
225	550.773,529 678.153,328	226	550.774,652 678.145,808	7.603
228	550.771,242 678.120,744	229	550.765,822 678.104,556	17.071
231	550.754,635 678.079,701	232	550.746,035 678.061,764	19.892
234	550.730,78 678.030,488	235	550.728,716 678.026,1	4.849
237	550.714,593 678.005,757	238	550.711,595 678.001,489	5.216
240	550.698,411 677.981,857	241	550.692,744 677.971,307	11.976
243	550.689,541 677.957,198	244	550.690,332 677.938,733	18.482
246	550.692,728 677.909,437	247	550.692,55 677.905,07	4.371
249	550.688,77 677.885,44	250	550.686,419 677.874,128	11.554
252	550.674,84 677.814,283	253	550.671,863 677.808,948	6.109
255	550.665,575 677.801,19	256	550.660,938 677.796,78	6.399
258	550.651,637 677.789,937	259	550.645,196 677.785,018	8.105
261	550.637,803 677.774,57	262	550.626,396 677.753,243	24.186
264	550.614,487 677.736,302	265	550.613,448 677.735,852	1.132
267	550.604,204 677.732,829	268	550.597,143 677.735,953	7.721
270	550.568,604 677.758,901	271	550.561,543 677.765,379	9.582
273	550.554,012 677.772,882	274	550.550,924 677.776,467	4.732
276	550.545,47 677.780,717	277	550.528,798 677.792,486	20.407
279	550.488,2 677.845,107	280	550.491,857 677.848,492	4.983
282	550.503,155 677.854,61	283	550.513,267 677.862,237	12.666
285	550.503,064 677.873,342	286	550.499,333 677.878,137	6.076
288	550.492,466 677.892,551	289	550.486,267 677.898,493	8.587
291	550.483,348 677.916,564	292	550.486,407 677.923,711	7.774
294	550.492,451 677.933,538	295	550.496,178 677.939,454	6.992
297	550.506,89 677.959,444	298	550.512,62 677.969,309	11.408
300	550.523,909 677.987,863	301	550.527,298 677.994,592	7.534
303	550.534,757 678.004,373	304	550.530,93 678.007,054	4.673
306	550.503,543 677.961,784	307	550.495,181 677.946,352	17.552
309	550.480,732 677.923,724	310	550.479,049 677.919,272	4.759
312	550.476,817 677.906,857	313	550.451,336 677.878,755	37.935
315	550.436,817 677.848,227	316	550.433,018 677.838,349	10.584

Document care conține date cu caracter personal, protejat de prevederile Regulamentului (UE) nr. 679/2016 și Legii 190/2018

Punct început	X / Y	Punct sfârşit	X / Y	Lungime segment
316	550.433,018 677.838,349	317	550.430,055 677.827,304	11.435
319	550.425,834 677.789,861	320	550.425,938 677.780,018	9.844
322	550.427,584 677.764,53	323	550.428,262 677.758,924	5.647
325	550.431,619 677.738,827	326	550.432,82 677.732,504	6.436
328	550.434,774 677.710,377	329	550.425,872 677.701,867	12.315
331	550.412,324 677.682,444	332	550.391,736 677.669,94	24.088
334	550.374,104 677.659,692	335	550.371,079 677.658,067	3.434
337	550.343,492 677.643,695	338	550.328,48 677.641,299	15.202
340	550.285,807 677.637,122	341	550.249,545 677.641,807	36.563
343	550.227,983 677.646,013	344	550.215,485 677.647,278	12.562
346	550.197,65 677.648,798	347	550.183,223 677.651,376	14.656
349	550.172,622 677.654,757	350	550.168,652 677.656,455	4.318
352	550.157,592 677.656,683	353	550.150,663 677.655,134	7.1
355	550.137,116 677.652,148	356	550.131,431 677.650,677	5.872
358	550.142,702 677.648,389	359	550.150,718 677.651,055	8.448
361	550.166,949 677.651,277	362	550.183,65 677.646,19	17.459
364	550.197,332 677.644,074	365	550.199,084 677.643,908	1.76
367	550.219,596 677.641,923	368	550.236,1 677.638,391	16.878
370	550.288,325 677.631,841	371	550.288,828 677.631,822	0.503
373	550.316,415 677.635,23	374	550.320,989 677.636,079	4.652
376	550.335,052 677.637,571	377	550.348,089 677.639,234	13.143
379	550.363,36 677.641,234	380	550.374,099 677.649,072	13.295
382	550.403,579 677.665,047	383	550.420,178 677.673,116	18.456
385	550.444,108 677.686,586	386	550.446,983 677.689,98	4.448
388	550.452,812 677.701,933	389	550.456,968 677.717,326	15.944
391	550.467,223 677.743,845	392	550.469,088 677.752,458	8.813
394	550.472,312 677.770,714	395	550.476,051 677.782,637	12.496
397	550.485,26 677.804,069	398	550.488,086 677.805,909	3.372
400	550.526,809 677.785,24	401	550.546,038 677.772,607	23.008
403	550.563,799 677.756,656	404	550.578,814 677.743,69	19.839
406	550.595,121 677.731,065	407	550.603,278 677.727,504	8.9
409	550.614,973 677.727,987	410	550.619,085 677.731,082	5.147
412	550.631,201 677.753,459	413	550.645,401 677.776,913	27.418

Punct început	X / Y	Punct sfârşit	X / Y	Lungime segment
317	550.430,055 677.827,304	318	550.429,826 677.820,673	6.635
320	550.425,938 677.780,018	321	550.426,999 677.769,511	10.56
323	550.428,262 677.758,924	324	550.430,728 677.749,009	10.217
326	550.432,82 677.732,504	327	550.434,146 677.721,649	10.936
329	550.425,872 677.701,867	330	550.420,906 677.694,479	8.902
332	550.391,736 677.669,94	333	550.382,913 677.664,936	10.143
335	550.371,079 677.658,067	336	550.343,576 677.643,739	31.011
338	550.328,48 677.641,299	339	550.299,12 677.637,794	29.568
341	550.249,545 677.641,807	342	550.245,035 677.642,338	4.541
344	550.215,485 677.647,278	345	550.205,909 677.648,08	9.61
347	550.183,223 677.651,376	348	550.179,833 677.652,379	3.535
350	550.168,652 677.656,455	351	550.164,206 677.657,635	4.6
353	550.150,663 677.655,134	354	550.140,469 677.653,016	10.412
356	550.131,431 677.650,677	357	550.136,668 677.643,724	8.705
359	550.150,718 677.651,055	360	550.160,215 677.651,89	9.534
362	550.183,65 677.646,19	363	550.192,927 677.644,49	9.431
365	550.199,084 677.643,908	366	550.205,482 677.643,254	6.431
368	550.236,1 677.638,391	369	550.268,402 677.633,087	32.735
371	550.288,828 677.631,822	372	550.300,817 677.632,635	12.016
374	550.320,989 677.636,079	375	550.326,091 677.636,729	5.143
377	550.348,089 677.639,234	378	550.357,393 677.637,844	9.407
380	550.374,099 677.649,072	381	550.392,808 677.659,994	21.664
383	550.420,178 677.673,116	384	550.434,955 677.680,476	16.508
386	550.446,983 677.689,98	387	550.448,835 677.692,349	3.007
389	550.456,968 677.717,326	390	550.459,162 677.721,373	4.603
392	550.469,088 677.752,458	393	550.469,991 677.761,436	9.023
395	550.476,051 677.782,637	396	550.479,676 677.793,385	11.343
398	550.488,086 677.805,909	399	550.492,255 677.805,529	4.186
401	550.546,038 677.772,607	402	550.549,991 677.770,086	4.688
404	550.578,814 677.743,69	405	550.582,164 677.740,924	4.344
407	550.603,278 677.727,504	408	550.610,744 677.726,608	7.52
410	550.619,085 677.731,082	411	550.623,188 677.736,172	6.538
413	550.645,401 677.776,913	414	550.657,65 677.787,943	16.483

Punct început	X / Y	Punct sfârşit	X / Y	Lungime segment
318	550.429,826 677.820,673	319	550.425,834 677.789,861	31.07
321	550.426,999 677.769,511	322	550.427,584 677.764,53	5.015
324	550.430,728 677.749,009	325	550.431,619 677.738,827	10.221
327	550.434,146 677.721,649	328	550.434,774 677.710,377	11.29
330	550.420,906 677.694,479	331	550.412,324 677.682,444	14.781
333	550.382,913 677.664,936	334	550.374,104 677.659,692	10.252
336	550.343,576 677.643,739	337	550.343,492 677.643,695	0.095
339	550.299,12 677.637,794	340	550.285,807 677.637,122	13.33
342	550.245,035 677.642,338	343	550.227,983 677.646,013	17.444
345	550.205,909 677.648,08	346	550.197,65 677.648,798	8.29
348	550.179,833 677.652,379	349	550.172,622 677.654,757	7.593
351	550.164,206 677.657,635	352	550.157,592 677.656,683	6.682
354	550.140,469 677.653,016	355	550.137,116 677.652,148	3.464
357	550.136,668 677.643,724	358	550.142,702 677.648,389	7.627
360	550.160,215 677.651,89	361	550.166,949 677.651,277	6.762
363	550.192,927 677.644,49	364	550.197,332 677.644,074	4.424
366	550.205,482 677.643,254	367	550.219,596 677.641,923	14.177
369	550.268,402 677.633,087	370	550.288,325 677.631,841	19.962
372	550.300,817 677.632,635	373	550.316,415 677.635,23	15.813
375	550.326,091 677.636,729	376	550.335,052 677.637,571	9.0
378	550.357,393 677.637,844	379	550.363,36 677.641,234	6.863
381	550.392,808 677.659,994	382	550.403,579 677.665,047	11.897
384	550.434,955 677.680,476	385	550.444,108 677.686,586	11.005
387	550.448,835 677.692,349	388	550.452,812 677.701,933	10.376
390	550.459,162 677.721,373	391	550.467,223 677.743,845	23.874
393	550.469,991 677.761,436	394	550.472,312 677.770,714	9.564
396	550.479,676 677.793,385	397	550.485,26 677.804,069	12.055
399	550.492,255 677.805,529	400	550.526,809 677.785,24	40.07
402	550.549,991 677.770,086	403	550.563,799 677.756,656	19.262
405	550.582,164 677.740,924	406	550.595,121 677.731,065	16.281
408	550.610,744 677.726,608	409	550.614,973 677.727,987	4.448
411	550.623,188 677.736,172	412	550.631,201 677.753,459	19.054
414	550.657,65 677.787,943	415	550.668,04 677.798,408	14.746

Document care conține date cu caracter personal, protejat de prevederile Regulamentului (UE) nr. 679/2016 și Legii 190/2018

Punct început	X / Y	Punct sfârşit	X / Y	Lungime segment
415	550.668,04 677.798,408	416	550.676,781 677.808,362	13.247
418	550.689,914 677.842,513	419	550.692,156 677.863,547	21.153
421	550.698,362 677.919,925	422	550.695,604 677.962,424	42.589
424	550.711,035 677.992,251	425	550.732,327 678.023,803	38.064
427	550.753,706 678.067,681	428	550.761,551 678.082,25	16.546
430	550.774,985 678.114,284	431	550.776,137 678.121,632	7.438
433	550.778,16 678.135,254	434	550.778,622 678.138,839	3.615
436	550.771,751 678.170,197	437	550.767,429 678.180,596	11.261
439	550.764,974 678.191,958	440	550.764,654 678.196,744	4.797
442	550.767,519 678.209,762	443	550.768,412 678.211,865	2.285
445	550.780,879 678.238,859	446	550.781,702 678.240,611	1.936
448	550.789,552 678.255,717	449	550.793,455 678.261,571	7.036
451	550.795,894 678.266,016	452	550.799,472 678.272,033	7.0
454	550.808,519 678.292,247	455	550.814,406 678.301,84	11.256
457	550.819,527 678.316,887	458	550.821,584 678.335,692	18.916
460	550.824,646 678.350,762	461	550.829,912 678.360,019	10.651
463	550.830,601 678.361,229	464	550.831,685 678.375,828	14.639
466	550.828,884 678.389,316	467	550.826,788 678.402,976	13.819
469	550.824,837 678.414,576	470	550.824,259 678.428,163	13.6
472	550.815,948 678.452,23	473	550.813,057 678.462,926	11.08
475	550.816,381 678.486,054	476	550.826,21 678.499,786	16.887
478	550.838,786 678.514,674	479	550.842,761 678.519,661	6.377
481	550.854,614 678.522,986	482	550.857,577 678.520,962	3.588
484	550.874,489 678.512,795	485	550.882,217 678.515,002	8.037
487	550.900,176 678.537,586	488	550.906,434 678.556,014	19.462
490	550.927,176 678.575,564	491	550.936,03 678.582,503	11.248
493	550.942,91 678.600,27	494	550.940,388 678.613,328	13.299
496	550.919,676 678.641,653	497	550.914,241 678.659,583	18.736
499	550.914,828 678.675,177	500	550.915,199 678.681,919	6.752
502	550.916,322 678.702,337	503	550.923,783 678.721,569	20.628
505	550.942,02 678.755,408	506	550.946,077 678.764,874	10.298
508	550.950,34 678.777,857	509	550.952,869 678.787,759	10.219
511	550.950,846 678.806,261	512	550.948,677 678.812,91	6.994

Punct început	X / Y	Punct sfârşit	X / Y	Lungime segment
416	550.676,781 677.808,362	417	550.683,449 677.821,565	14.791
419	550.692,156 677.863,547	420	550.695,259 677.890,96	27.588
422	550.695,604 677.962,424	423	550.698,362 677.972,252	10.207
425	550.732,327 678.023,803	426	550.740,431 678.038,63	16.897
428	550.761,551 678.082,25	429	550.767,845 678.097,769	16.747
431	550.776,137 678.121,632	432	550.777,639 678.131,212	9.697
434	550.778,622 678.138,839	435	550.778,066 678.151,42	12.593
437	550.767,429 678.180,596	438	550.765,413 678.186,887	6.606
440	550.764,654 678.196,744	441	550.765,051 678.203,951	7.218
443	550.768,412 678.211,865	444	550.776,218 678.225,525	15.733
446	550.781,702 678.240,611	447	550.785,92 678.249,592	9.922
449	550.793,455 678.261,571	450	550.794,931 678.264,262	3.069
452	550.799,472 678.272,033	453	550.806,41 678.286,776	16.295
455	550.814,406 678.301,84	456	550.815,191 678.303,119	1.5
458	550.821,584 678.335,692	459	550.822,693 678.341,79	6.199
461	550.829,912 678.360,019	462	550.830,486 678.361,027	1.16
464	550.831,685 678.375,828	465	550.829,503 678.386,336	10.732
467	550.826,788 678.402,976	468	550.826,184 678.407,906	4.967
470	550.824,259 678.428,163	471	550.821,512 678.436,113	8.411
473	550.813,057 678.462,926	474	550.812,478 678.473,912	11.001
476	550.826,21 678.499,786	477	550.833,799 678.508,314	11.416
479	550.842,761 678.519,661	480	550.848,47 678.523,781	7.041
482	550.857,577 678.520,962	483	550.865,599 678.515,831	9.523
485	550.882,217 678.515,002	486	550.892,268 678.525,371	14.441
488	550.906,434 678.556,014	489	550.914,456 678.567,072	13.661
491	550.936,03 678.582,503	492	550.940,182 678.589,263	7.934
494	550.940,388 678.613,328	495	550.927,898 678.630,057	20.877
497	550.914,241 678.659,583	498	550.914,723 678.670,584	11.012
500	550.915,199 678.681,919	501	550.915,833 678.693,455	11.554
503	550.923,783 678.721,569	504	550.935,18 678.744,296	25.425
506	550.946,077 678.764,874	507	550.947,089 678.767,956	3.244
509	550.952,869 678.787,759	510	550.953,158 678.796,937	9.183
512	550.948,677 678.812,91	513	550.944,659 678.820,151	8.281

Punct început	X / Y	Punct sfârşit	X / Y	Lungime segment
417	550.683,449 677.821,565	418	550.689,914 677.842,513	21.923
420	550.695,259 677.890,96	421	550.698,362 677.919,925	29.131
423	550.698,362 677.972,252	424	550.711,035 677.992,251	23.676
426	550.740,431 678.038,63	427	550.753,706 678.067,681	31.941
429	550.767,845 678.097,769	430	550.774,985 678.114,284	17.992
432	550.777,639 678.131,212	433	550.778,16 678.135,254	4.075
435	550.778,066 678.151,42	436	550.771,751 678.170,197	19.81
438	550.765,413 678.186,887	439	550.764,974 678.191,958	5.09
441	550.765,051 678.203,951	442	550.767,519 678.209,762	6.313
444	550.776,218 678.225,525	445	550.780,879 678.238,859	14.126
447	550.785,92 678.249,592	448	550.789,552 678.255,717	7.121
450	550.794,931 678.264,262	451	550.795,894 678.266,016	2.001
453	550.806,41 678.286,776	454	550.808,519 678.292,247	5.863
456	550.815,191 678.303,119	457	550.819,527 678.316,887	14.435
459	550.822,693 678.341,79	460	550.824,646 678.350,762	9.182
462	550.830,486 678.361,027	463	550.830,601 678.361,229	0.232
465	550.829,503 678.386,336	466	550.828,884 678.389,316	3.044
468	550.826,184 678.407,906	469	550.824,837 678.414,576	6.804
471	550.821,512 678.436,113	472	550.815,948 678.452,23	17.051
474	550.812,478 678.473,912	475	550.816,381 678.486,054	12.754
477	550.833,799 678.508,314	478	550.838,786 678.514,674	8.082
480	550.848,47 678.523,781	481	550.854,614 678.522,986	6.194
483	550.865,599 678.515,831	484	550.874,489 678.512,795	9.394
486	550.892,268 678.525,371	487	550.900,176 678.537,586	14.552
489	550.914,456 678.567,072	490	550.927,176 678.575,564	15.294
492	550.940,182 678.589,263	493	550.942,91 678.600,27	11.34
495	550.927,898 678.630,057	496	550.919,676 678.641,653	14.215
498	550.914,723 678.670,584	499	550.914,828 678.675,177	4.594
501	550.915,833 678.693,455	502	550.916,322 678.702,337	8.895
504	550.935,18 678.744,296	505	550.942,02 678.755,408	13.049
507	550.947,089 678.767,956	508	550.950,34 678.777,857	10.421
510	550.953,158 678.796,937	511	550.950,846 678.806,261	9.606
513	550.944,659 678.820,151	514	550.941,904 678.825,962	6.431

Document care conține date cu caracter personal, protejat de prevederile Regulamentului (UE) nr. 679/2016 și Legii 190/2018

Punct început	X / Y	Punct sfârşit	X / Y	Lungime segment
514	550.941,904 678.825,962	515	550.939,289 678.832,749	7.273
517	550.932,525 678.857,608	518	550.930,375 678.870,836	13.402
520	550.924,939 678.894,646	521	550.922,913 678.904,65	10.207

Punct început	X / Y	Punct sfârşit	X / Y	Lungime segment
515	550.939,289 678.832,749	516	550.937,268 678.840,164	7.685
518	550.930,375 678.870,836	519	550.926,4 678.884,763	14.483
521	550.922,913 678.904,65	1	550.921,481 678.911,052	6.561

Punct început	X / Y	Punct sfârşit	X / Y	Lungime segment
516	550.937,268 678.840,164	517	550.932,525 678.857,608	18.077
519	550.926,4 678.884,763	520	550.924,939 678.894,646	9.99

** Lungimile segmentelor sunt determinate în planul de proiecţie Stereo 70 şi sunt rotunjite la 1 milimetru.
*** Distanţa dintre puncte este formată din segmente cumulate ce sunt mai mici decât valoarea 1 milimetru.

Document care conține date cu caracter personal, protejat de prevederile Regulamentului (UE) nr. 679/2016 și Legii 190/2018

DATE DESPRE IMOBILUL NR. 6580

Oficiul de Cadastru şi Publicitate Imobiliară SUCEAVA
Biroul de Cadastru şi Publicitate Imobiliară Campulung Moldovenesc

A. Partea I. Descrierea imobilului

TEREN Extravilan

Adresa: Jud. Suceava

Nr. Crt	Nr cadastral Nr. topografic	Suprafaţa* (mp)	Observaţii / Referinţe
A1		1.447	Sector cadastral:2 Teren neimprejmuit;

B. Partea II. Proprietari şi acte

Inscrieri privitoare la dreptul de proprietate şi alte drepturi reale		Referinţe
/		
Act Normativ nr. 7, din 13/03/1996 emis de Parlamentul Romaniei (Lege);		
B1	Inscrierea provizorie, drept de PROPRIETATE, dobandit prin Lege, cota actuala 1/1, cota initiala 1/1	A1
	1) **COMUNA VAMA**, CIF:4326698, Proprietar neidentificat.	

C. Partea III. SARCINI .

Inscrieri privind dezmembramintele dreptului de proprietate, drepturi reale de garanţie şi sarcini	Referinţe
NU SUNT	

Anexa Nr. 1 La Partea I

Teren

Nr cadastral	Suprafaţa (mp)*	Observaţii / Referinţe
	1.447	

* Suprafaţa este determinată in planul de proiecţie Stereo 70.

DETALII LINIARE IMOBIL

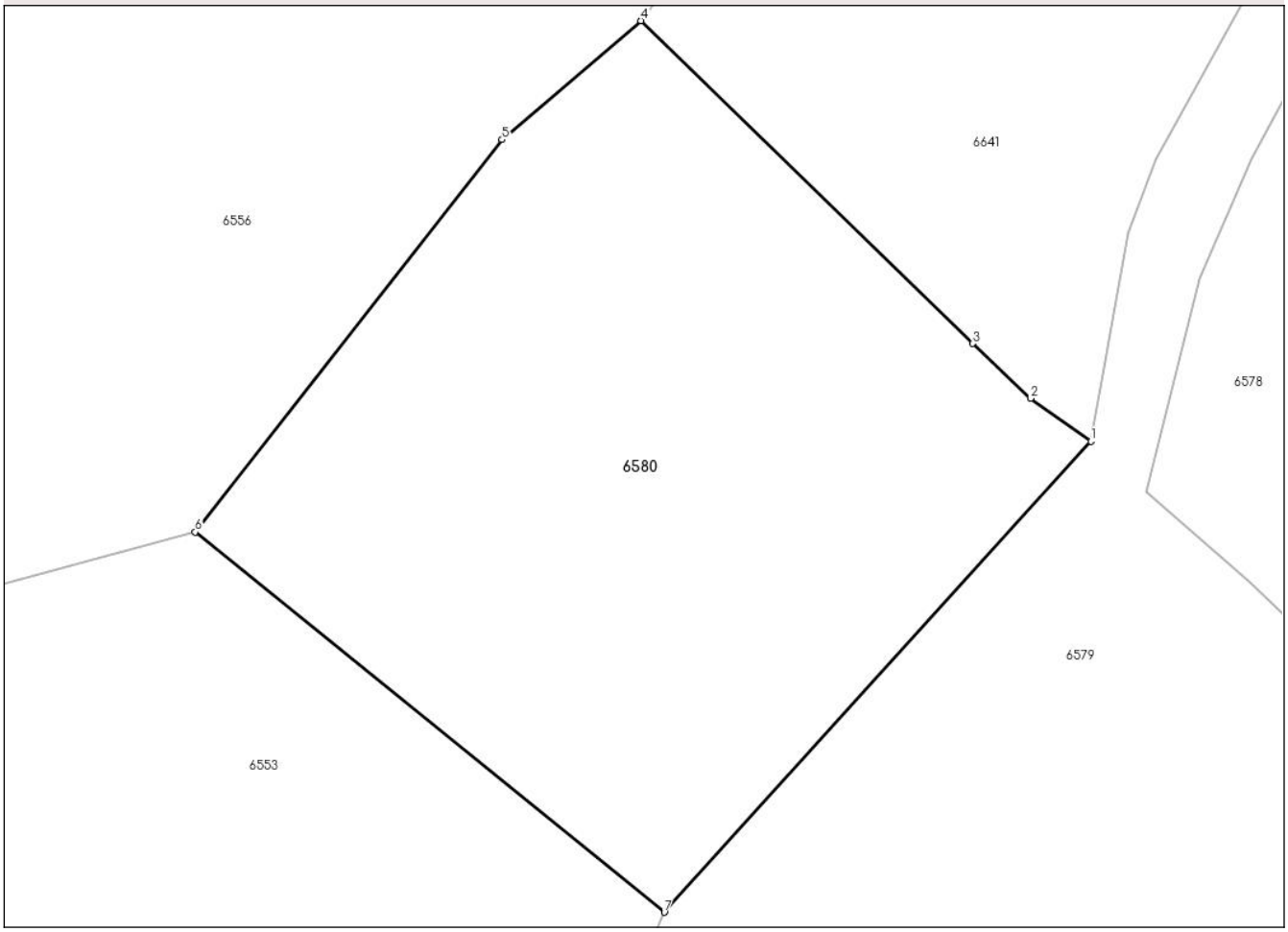

Date referitoare la teren

Crt	Categorie folosință	Intra vilan	Suprafaţa (mp)	Tarla	Parcelă	Nr. topo	Observaţii / Referinţe
1	padure	NU	1.447	BORS	1PD	-	

Lungime Segmente
1) Valorile lungimilor segmentelor sunt obţinute din proiecţie în plan.

Punct început	X / Y	Punct sfârşit	X / Y	Lungime segment (** (m)
1	550.476,817 677.906,857	2	550.473,22 677.909,415	4.414
2	550.473,22 677.909,415	3	550.469,77 677.912,683	4.752
3	550.469,77 677.912,683	4	550.449,941 677.931,952	27.649
4	550.449,941 677.931,952	5	550.441,645 677.924,851	10.92
5	550.441,645 677.924,851	6	550.423,327 677.901,44	29.726

Document care conține date cu caracter personal, protejat de prevederile Regulamentului (UE) nr. 679/2016 și Legii 190/2018

Punct început	X / Y	Punct sfârşit	X / Y	Lungime segment (** (m)
6	550.423,327 677.901,44	7	550.451,336 677.878,755	36.043
7	550.451,336 677.878,755	1	550.476,817 677.906,857	37.935

** Lungimile segmentelor sunt determinate în planul de proiecţie Stereo 70 şi sunt rotunjite la 1 milimetru.
*** Distanţa dintre puncte este formată din segmente cumulate ce sunt mai mici decât valoarea 1 milimetru.

Document care conține date cu caracter personal, protejat de prevederile Regulamentului (UE) nr. 679/2016 și Legii 190/2018

DATE DESPRE IMOBILUL NR. 6581

Oficiul de Cadastru şi Publicitate Imobiliară SUCEAVA
Biroul de Cadastru şi Publicitate Imobiliară Campulung Moldovenesc

A. Partea I. Descrierea imobilului

TEREN Extravilan

Adresa: Jud. Suceava

Nr. Crt	Nr cadastral Nr. topografic	Suprafaţa* (mp)	Observaţii / Referinţe
A1	33534	6.300	Sector cadastral:2 Teren neimprejmuit; imprejmuit partial cu gard

B. Partea II. Proprietari şi acte

Inscrieri privitoare la dreptul de proprietate şi alte drepturi reale		Referinţe
8492 / 22/05/2019		
Hotarare Judecatoreasca nr. 179, din 20/02/2019 emis de JUDECATORIA CAMPULUNG MOLDOVENESC;		
B1	se noteaza ca din parte a imobilelor cu nr.top 3843/1, 3842/1 din CF 33518 Vama si din parte a imobilelor cu nr.top 3843/2,3842/2 din CF 33519 Vama se formeaza imobilul cu nr. cad. 33534 ;	A1
B2	Intabulare, drept de PROPRIETATEcu titlu de cumparare, ca bun comun, dobandit prin Hotarare Judecatoreasca, cota actuala 1/1, cota initiala 1/1	A1
	1) **CIOBANU IOAN LIVIU** 2) **CIOBANU MARINA**	

C. Partea III. SARCINI .

Inscrieri privind dezmembramintele dreptului de proprietate, drepturi reale de garanţie şi sarcini	Referinţe
NU SUNT	

Anexa Nr. 1 La Partea I

Teren

Nr cadastral	Suprafaţa (mp)*	Observaţii / Referinţe
33534	6.300	imprejmuit partial cu gard

* Suprafaţa este determinată in planul de proiecţie Stereo 70.

DETALII LINIARE IMOBIL

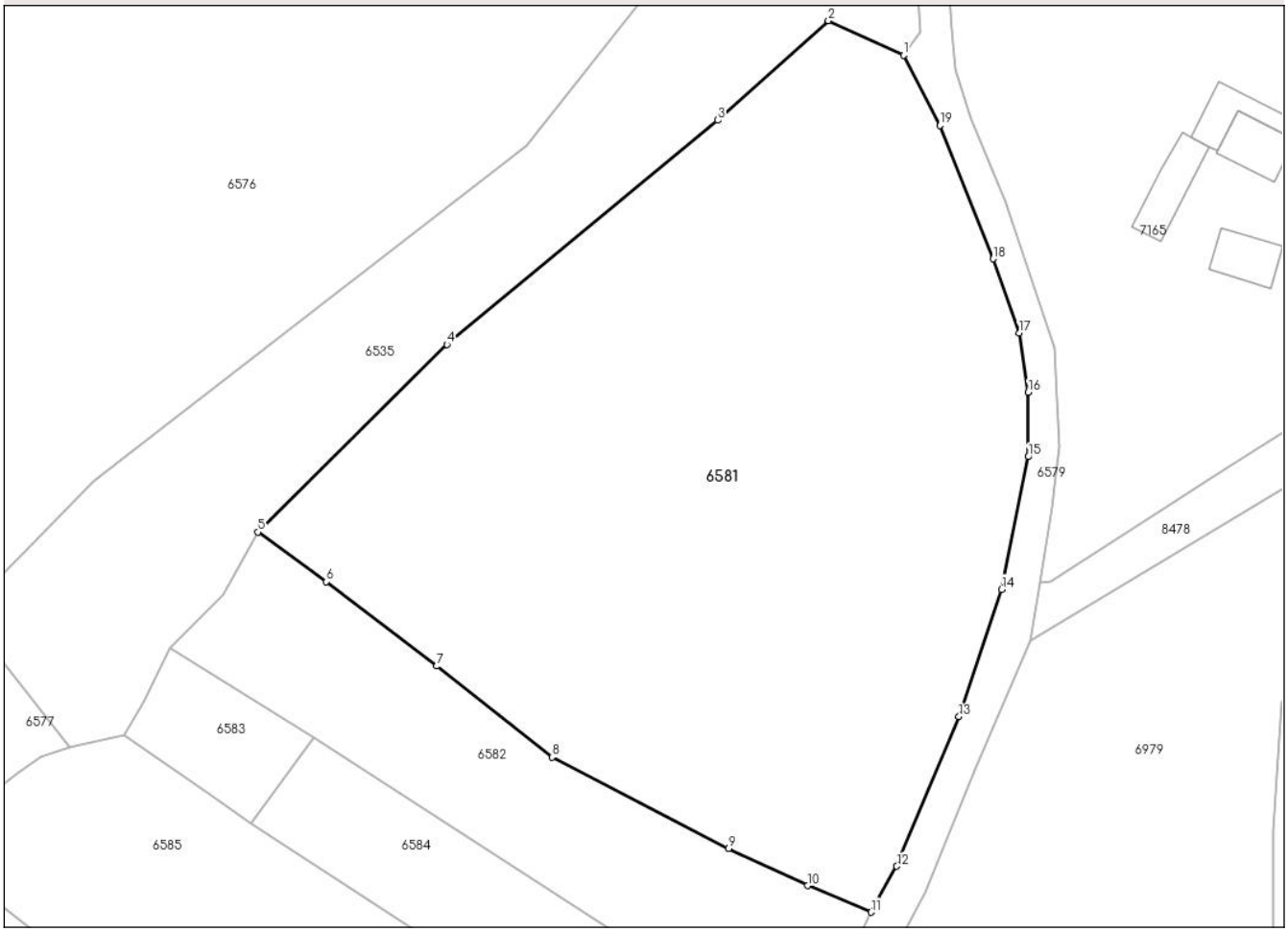

Date referitoare la teren

Crt	Categorie folosință	Intra vilan	Suprafaţa (mp)	Tarla	Parcelă	Nr. topo	Observaţii / Referinţe
1	faneata	NU	6.300	BORS	1F	-	

Lungime Segmente
1) Valorile lungimilor segmentelor sunt obţinute din proiecţie în plan.

Punct început	X / Y	Punct sfârşit	X / Y	Lungime segment (** (m)
1	550.758,767 678.188,664	2	550.749,227 678.193,051	10.5
2	550.749,227 678.193,051	3	550.735,135 678.180,395	18.941
3	550.735,135 678.180,395	4	550.700,641 678.151,895	44.745
4	550.700,641 678.151,895	5	550.676,58 678.128,022	33.894
5	550.676,58 678.128,022	6	550.685,303 678.121,711	10.767

Document care conține date cu caracter personal, protejat de prevederile Regulamentului (UE) nr. 679/2016 și Legii 190/2018

Punct început	X / Y	Punct sfârşit	X / Y	Lungime segment (** (m)
6	550.685,303 678.121,711	7	550.699,349 678.110,99	17.67
7	550.699,349 678.110,99	8	550.714,056 678.099,403	18.723
8	550.714,056 678.099,403	9	550.736,511 678.087,818	25.267
9	550.736,511 678.087,818	10	550.746,566 678.083,073	11.118
10	550.746,566 678.083,073	11	550.754,635 678.079,701	8.745
11	550.754,635 678.079,701	12	550.757,918 678.085,536	6.695
12	550.757,918 678.085,536	13	550.765,822 678.104,556	20.597
13	550.765,822 678.104,556	14	550.771,242 678.120,744	17.071
14	550.771,242 678.120,744	15	550.774,66 678.137,612	17.211
15	550.774,66 678.137,612	16	550.774,652 678.145,808	8.196
16	550.774,652 678.145,808	17	550.773,529 678.153,328	7.603
17	550.773,529 678.153,328	18	550.770,193 678.162,771	10.015
18	550.770,193 678.162,771	19	550.763,394 678.179,723	18.265
19	550.763,394 678.179,723	1	550.758,767 678.188,664	10.067

** Lungimile segmentelor sunt determinate în planul de proiecţie Stereo 70 şi sunt rotunjite la 1 milimetru.
*** Distanţa dintre puncte este formată din segmente cumulate ce sunt mai mici decât valoarea 1 milimetru.

Document care conține date cu caracter personal, protejat de prevederile Regulamentului (UE) nr. 679/2016 și Legii 190/2018

DATE DESPRE IMOBILUL NR. 6582

Oficiul de Cadastru şi Publicitate Imobiliară SUCEAVA
Biroul de Cadastru şi Publicitate Imobiliară Campulung Moldovenesc

A. Partea I. Descrierea imobilului

TEREN Extravilan

Adresa: Jud. Suceava

Nr. Crt	Nr cadastral Nr. topografic	Suprafaţa* (mp)	Observaţii / Referinţe
A1		1.551	Sector cadastral:2 Teren neimprejmuit;

B. Partea II. Proprietari şi acte

Inscrieri privitoare la dreptul de proprietate şi alte drepturi reale		Referinţe
/		
Act Normativ nr. 7, din 13/03/1996 emis de Parlamentul Romaniei (Lege);		
B1	Inscrierea provizorie, drept de PROPRIETATE, dobandit prin Lege, cota actuala 1/1, cota initiala 1/1	A1
	1) **COMUNA VAMA**, CIF:4326698, Proprietar neidentificat.	

C. Partea III. SARCINI .

Inscrieri privind dezmembramintele dreptului de proprietate, drepturi reale de garanţie şi sarcini	Referinţe
NU SUNT	

Document care conține date cu caracter personal, protejat de prevederile Regulamentului (UE) nr. 679/2016 și Legii 190/2018

Anexa Nr. 1 La Partea I

Teren

Nr cadastral	Suprafaţa (mp)*	Observaţii / Referinţe
	1.551	

* Suprafaţa este determinată in planul de proiecţie Stereo 70.

DETALII LINIARE IMOBIL

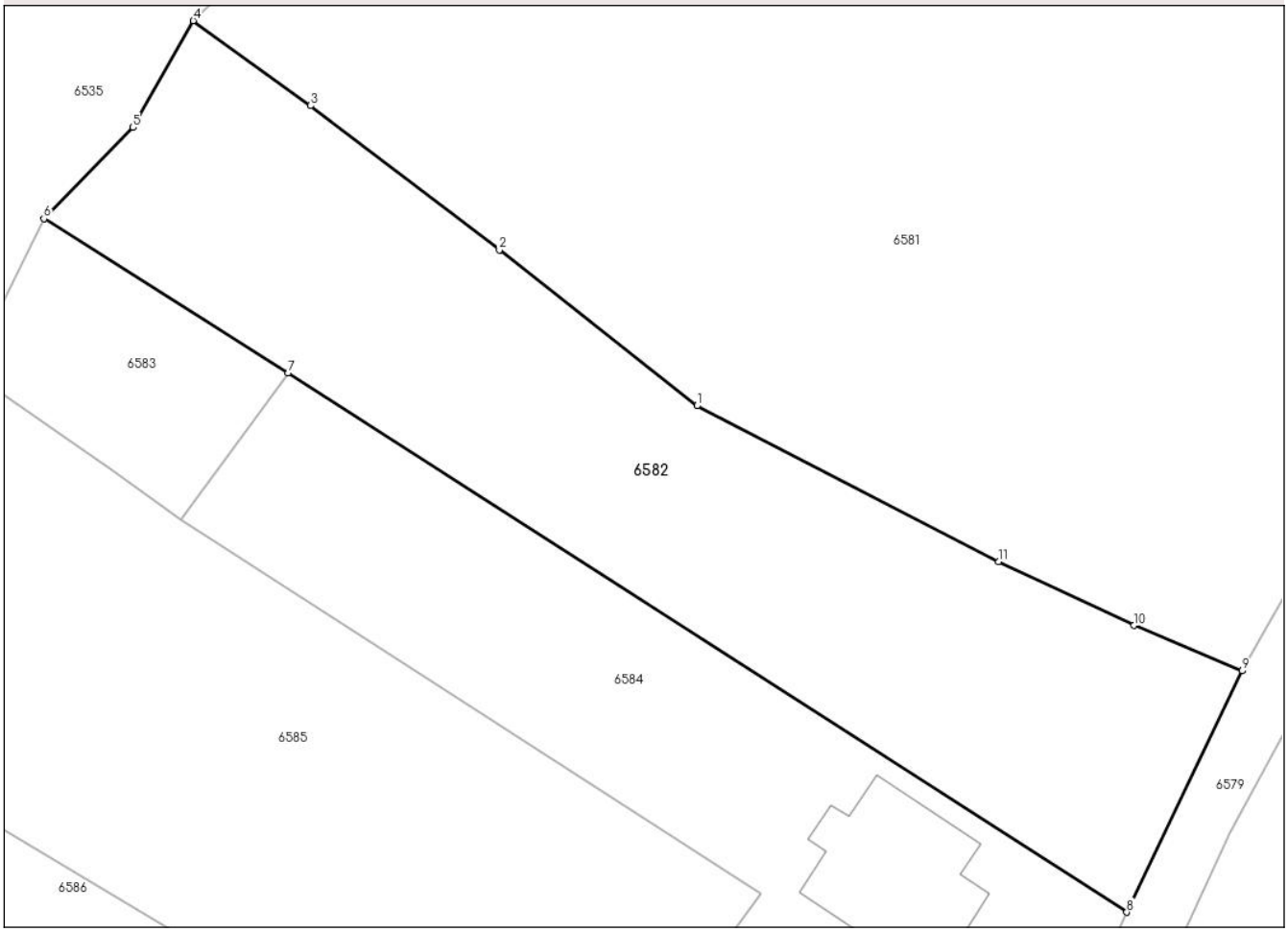

Date referitoare la teren

Crt	Categorie folosință	Intra vilan	Suprafaţa (mp)	Tarla	Parcelă	Nr. topo	Observaţii / Referinţe
1	faneata	NU	1.551	BORS	1F	-	

Lungime Segmente
1) Valorile lungimilor segmentelor sunt obţinute din proiecţie în plan.

Punct început	X / Y	Punct sfârşit	X / Y	Lungime segment (** (m)
1	550.714,056 678.099,403	2	550.699,349 678.110,99	18.723
2	550.699,349 678.110,99	3	550.685,303 678.121,711	17.67
3	550.685,303 678.121,711	4	550.676,58 678.128,022	10.767
4	550.676,58 678.128,022	5	550.672,096 678.120,086	9.115
5	550.672,096 678.120,086	6	550.665,456 678.113,304	9.491

Document care conține date cu caracter personal, protejat de prevederile Regulamentului (UE) nr. 679/2016 și Legii 190/2018

Punct început	X / Y	Punct sfârşit	X / Y	Lungime segment (** (m)
6	550.665,456 678.113,304	7	550.683,63 678.101,845	21.485
7	550.683,63 678.101,845	8	550.746,035 678.061,764	74.168
8	550.746,035 678.061,764	9	550.754,635 678.079,701	19.892
9	550.754,635 678.079,701	10	550.746,566 678.083,073	8.745
10	550.746,566 678.083,073	11	550.736,511 678.087,818	11.118
11	550.736,511 678.087,818	1	550.714,056 678.099,403	25.267

** Lungimile segmentelor sunt determinate în planul de proiecţie Stereo 70 şi sunt rotunjite la 1 milimetru.
*** Distanţa dintre puncte este formată din segmente cumulate ce sunt mai mici decât valoarea 1 milimetru.

Document care conține date cu caracter personal, protejat de prevederile Regulamentului (UE) nr. 679/2016 și Legii 190/2018

DATE DESPRE IMOBILUL NR. 6583

Oficiul de Cadastru şi Publicitate Imobiliară SUCEAVA
Biroul de Cadastru şi Publicitate Imobiliară Campulung Moldovenesc

A. Partea I. Descrierea imobilului

TEREN Extravilan

Adresa: Jud. Suceava

Nr. Crt	Nr cadastral Nr. topografic	Suprafaţa* (mp)	Observaţii / Referinţe
A1		265	Sector cadastral:2 Teren neimprejmuit;

B. Partea II. Proprietari şi acte

Inscrieri privitoare la dreptul de proprietate şi alte drepturi reale		Referinţe
/		
Act Normativ nr. 7, din 13/03/1996 emis de Parlamentul Romaniei (Lege);		
B1	Inscrierea provizorie, drept de PROPRIETATE, dobandit prin Lege, cota actuala 1/1, cota initiala 1/1	A1
	1) **COMUNA VAMA**, CIF:4326698, Proprietar neidentificat.	

C. Partea III. SARCINI .

Inscrieri privind dezmembramintele dreptului de proprietate, drepturi reale de garanţie şi sarcini	Referinţe
NU SUNT	

Document care conține date cu caracter personal, protejat de prevederile Regulamentului (UE) nr. 679/2016 și Legii 190/2018

Anexa Nr. 1 La Partea I

Teren

Nr cadastral	Suprafaţa (mp)*	Observaţii / Referinţe
	265	

* Suprafaţa este determinată in planul de proiecţie Stereo 70.

DETALII LINIARE IMOBIL

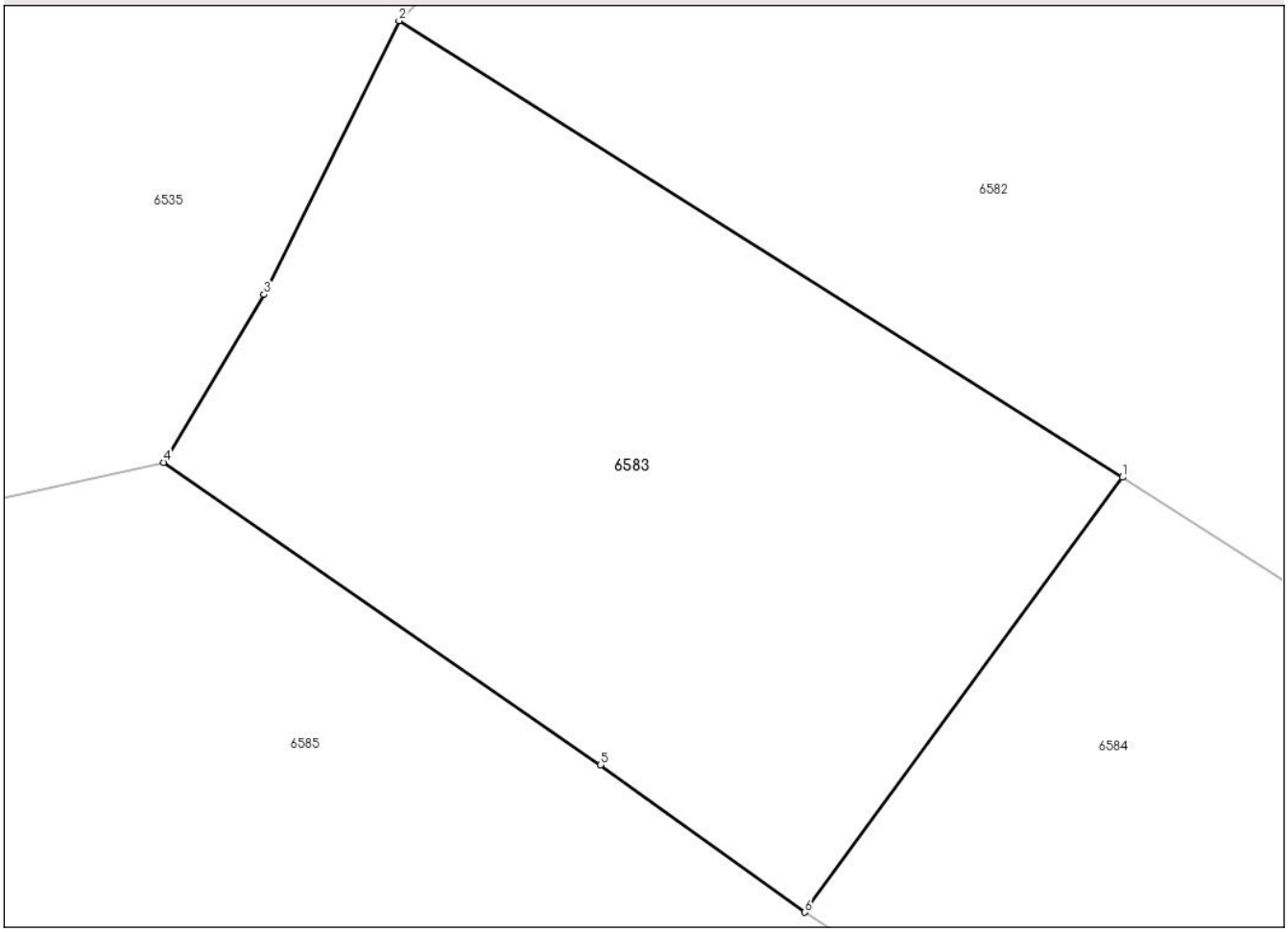

Date referitoare la teren

Crt	Categorie folosință	Intra vilan	Suprafaţa (mp)	Tarla	Parcelă	Nr. topo	Observaţii / Referinţe
1	faneata	NU	265	BORS	1F	-	

Lungime Segmente
1) Valorile lungimilor segmentelor sunt obţinute din proiecţie în plan.

Punct început	X / Y	Punct sfârşit	X / Y	Lungime segment (** (m)
1	550.683,63 678.101,845	2	550.665,456 678.113,304	21.485
2	550.665,456 678.113,304	3	550.662,064 678.106,43	7.665
3	550.662,064 678.106,43	4	550.659,546 678.102,221	4.905
4	550.659,546 678.102,221	5	550.670,513 678.094,623	13.342
5	550.670,513 678.094,623	6	550.675,654 678.090,93	6.33

Document care conține date cu caracter personal, protejat de prevederile Regulamentului (UE) nr. 679/2016 și Legii 190/2018

Punct început	X / Y	Punct sfârşit	X / Y	Lungime segment (** (m)
6	550.675,654 678.090,93	1	550.683,63 678.101,845	13.519

** Lungimile segmentelor sunt determinate în planul de proiecţie Stereo 70 şi sunt rotunjite la 1 milimetru.
*** Distanţa dintre puncte este formată din segmente cumulate ce sunt mai mici decât valoarea 1 milimetru.

Document care conține date cu caracter personal, protejat de prevederile Regulamentului (UE) nr. 679/2016 și Legii 190/2018

DATE DESPRE IMOBILUL NR. 6584

Oficiul de Cadastru şi Publicitate Imobiliară SUCEAVA
Biroul de Cadastru şi Publicitate Imobiliară Campulung Moldovenesc

A. Partea I. Descrierea imobilului

Nr. CF vechi:6941
Nr. cadastral vechi:4379

TEREN Extravilan

Adresa: Jud. Suceava

Nr. Crt	Nr cadastral Nr. topografic	Suprafaţa* (mp)	Observaţii / Referinţe
A1	31747	Din acte: 1.584 Masurata: 1.585	Sector cadastral:2 Teren imprejmuit;

Construcţii

Crt	Nr cadastral Nr. topografic	Adresa	Observaţii / Referinţe
A1.1	31747-C1	Jud. Suceava	Nr. niveluri:1; S. construita la sol:52 mp; S. construita desfasurata:52 mp; grajd
A1.2	31747-C2	Jud. Suceava	Nr. niveluri:1; S. construita la sol:31 mp; S. construita desfasurata:31 mp; sura
A1.3	31747-C3	Jud. Suceava	Nr. niveluri:1; S. construita la sol:21 mp; S. construita desfasurata:21 mp; bucatarie de vara
A1.4	31747-C4	Jud. Suceava	Nr. niveluri:1; S. construita la sol:122 mp; S. construita desfasurata:122 mp; locuinta P+E

B. Partea II. Proprietari şi acte

Inscrieri privitoare la dreptul de proprietate şi alte drepturi reale		Referinţe
389 / 22/01/2008		
Hotarare Judecatoreasca nr. 1693, din 02/11/2007 emis de Judecatoria Campulung Moldovenesc (Sentinta Civila);		
B1	Intabulare, drept de PROPRIETATE, dobandit prin Hotarare Judecatoreasca, cota actuala 1/1, cota initiala 1/1	A1, A1.1, A1.2, A1.3
	1) **ATASIEI NICULINA**, Lipsa C.N.P.	
	OBSERVATII: (provenita din conversia CF 6941)	
5662 / 18/08/2008		
Act Administrativ nr. 25, din 02/06/2008 emis de Primaria com. Vama (Autorizatie de constructie. proces verbal de receptie finala nr. 6126/18-07-2008 elib. de Primaria comunei Vama , a certificatului de casatorie seria CD nr. 523774 eliberat de Primaria Sect. 6Bucuresti);		
B2	Intabulare, drept de PROPRIETATEca bun comun, dobandit prin Construire, cota actuala 1/1, cota initiala 1/1	A1.4
	1) **ATASIEI NICULINA**, Lipsa C.N.P. 2) **ATASIEI MUGUREL CATALIN**, Lipsa C.N.P.	
10362 / 16/07/2015		
Act Administrativ nr. 3, din 09/06/2015 emis de BEJ TEMNEANU IONUT (Incheiere);		
B3	se noteaza inceperea urmarii silite asupra imobilului pentru creanta de 83121,39 EURO in favoarea creditorului B.R.D.-GROUPE SOCIETE GENERALE SA , precum si cheltuielile de executare silita;	A1, A1.1, A1.2, A1.3, A1.4

C. Partea III. SARCINI

Inscrieri privind dezmembramintele dreptului de proprietate, drepturi reale de garanţie şi sarcini		Referinţe
1228 / 21/02/2008		
Act Notarial nr. 6, din 20/02/2008 emis de - (Contract de ipoteca);		
C1	Intabulare, drept de IPOTECA, Valoare:88500 RONsi orice alte creante ale bancii, dobandit prin Conventie	A1, A1.1, A1.2, A1.3
	1) **BRD GSG SA**, CIF:9999999999999, Lipsa C.U.I.	
	OBSERVATII: (provenita din conversia CF 6941)	
C2	s-a notat interdictia de instrainare , grevare , dezmembrare si demolare	A1, A1.1, A1.2, A1.3
	1) **BRD GSG SA**, CIF:9999999999999, Lipsa C.U.I.	
	OBSERVATII: (provenita din conversia CF 6941)	
16329 / 09/11/2017		
Act Notarial nr. 2176, din 08/11/2017 emis de Scraba Luminita Ana Maria;		

Document care conține date cu caracter personal, protejat de prevederile Regulamentului (UE) nr. 679/2016 și Legii 190/2018

Inscrieri privind dezmembramintele dreptului de proprietate, drepturi reale de garanţie şi sarcini		Referinţe
C3	se noteaza actul aditional nr 1 din 08.11.2017 (la contractul de ipoteca nr 6 din 20.02.2008) , autentificat sub nr 2176 din 08.11.2017 de BIN Scraba Luminita Ana Maria .	A1, A1.1, A1.2, A1.3, A1.4
16308 / 25/09/2019		
Hotarare Judecatoreasca nr. 134, din 22/02/2019 emis de Judecatoria Campulung Moldovenesc;		
C4	se noteaza inceperea urmaririi silite asupra imobilului proprietatea numitului Atasiei Mugurel Catalin pentru creanta de 1.195,88 lei in favoarea creditoarei PROSPEROCAPITAL S.A.R.L. , precum si cheltuielile de executare .	A1, A1.1, A1.2, A1.3, A1.4
231 / 08/01/2024		
Hotarare Judecatoreasca nr. 657, din 06/09/2018 emis de Judecatoria Campulung Moldovenesc;		
C5	se noteaza inceperea urmaririi silite asupra imobilului in favoarea creditoarei Libra Internet Bank SA Bucuresti , pana la realizarea creantei in suma de 35012,29 lei , asupra cotei care apartine debitorului Atasiei Mugurel Catalin din cota de bun comun , precum si cheltuielile de executare .	A1, A1.1, A1.2, A1.3, A1.4

Document care conține date cu caracter personal, protejat de prevederile Regulamentului (UE) nr. 679/2016 și Legii 190/2018

Anexa Nr. 1 La Partea I

Teren

Nr cadastral	Suprafaţa (mp)*	Observaţii / Referinţe
31747	Din acte: 1.584 Masurata: 1.585	

* Suprafaţa este determinată in planul de proiecţie Stereo 70.

DETALII LINIARE IMOBIL

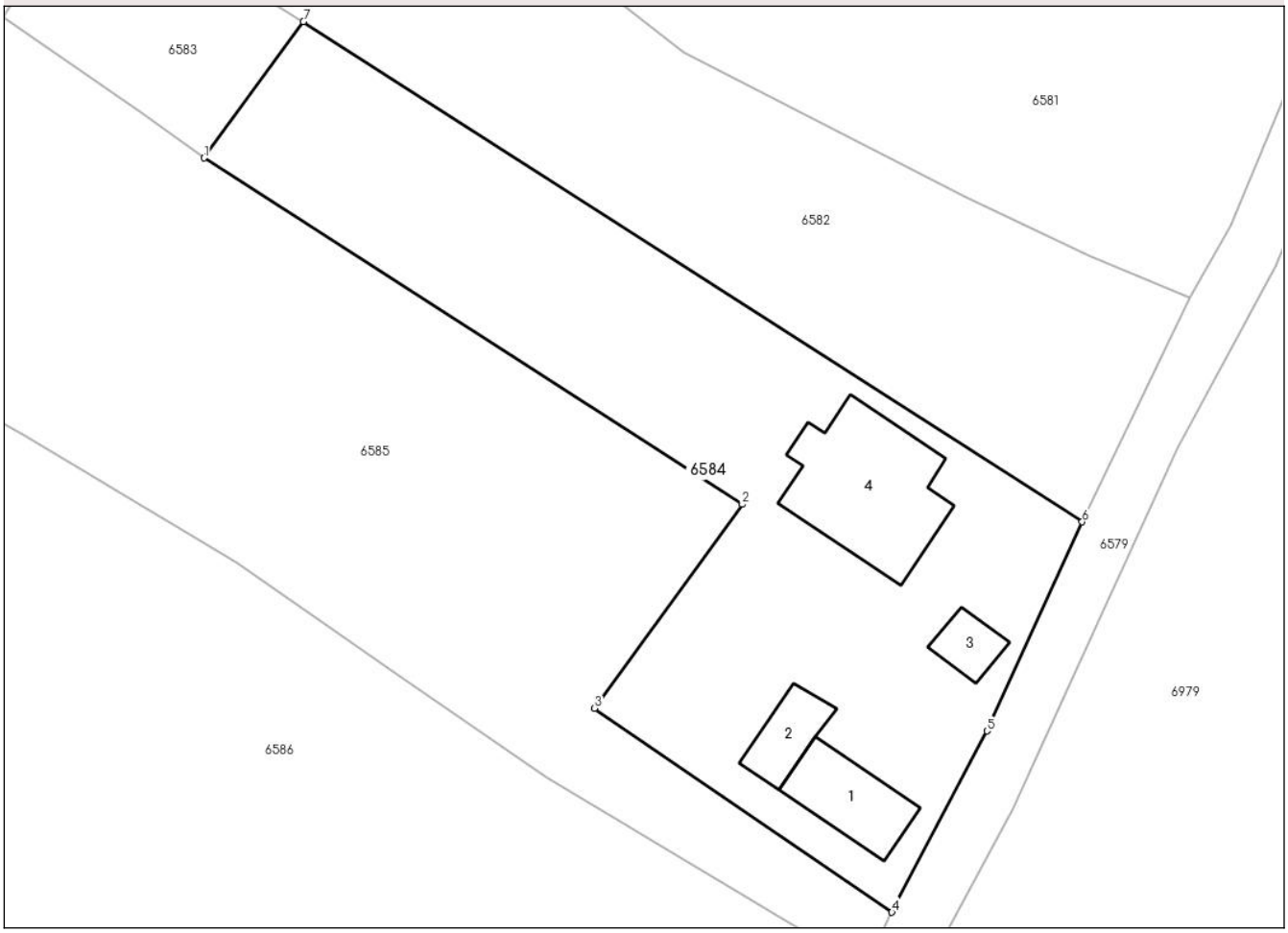

Date referitoare la teren

Crt	Categorie folosinţă	Intra vilan	Suprafaţa (mp)	Tarla	Parcelă	Nr. topo	Observaţii / Referinţe
1	curti constructii	NU	887	-	1CC	-	
2	faneata	NU	698	-	2F	-	

Date referitoare la construcţii

Crt	Număr	Destinaţie construcţie	Supraf. (mp)	Situaţie juridică	Observaţii / Referinţe
A1.1	31747-C1	constructii anexa	52	Cu acte	Nr. niveluri:1; S. construita la sol:52 mp; S. construita desfasurata:52 mp; grajd
A1.2	31747-C2	constructii anexa	31	Cu acte	Nr. niveluri:1; S. construita la sol:31 mp; S. construita desfasurata:31 mp; sura
A1.3	31747-C3	constructii anexa	21	Cu acte	Nr. niveluri:1; S. construita la sol:21 mp; S. construita desfasurata:21 mp; bucatarie de vara
A1.4	31747-C4	constructii de locuinte	122	Cu acte	Nr. niveluri:1; S. construita la sol:122 mp; S. construita desfasurata:122 mp; locuinta P+E

Document care conține date cu caracter personal, protejat de prevederile Regulamentului (UE) nr. 679/2016 și Legii 190/2018

Lungime Segmente
1) Valorile lungimilor segmentelor sunt obţinute din proiecţie în plan.

Punct început	X / Y	Punct sfârşit	X / Y	Lungime segment (** (m)
1	550.675,654 678.090,93	2	550.718,8 678.063,173	51.304
2	550.718,8 678.063,173	3	550.706,956 678.046,826	20.187
3	550.706,956 678.046,826	4	550.730,78 678.030,488	28.888
4	550.730,78 678.030,488	5	550.738,401 678.045,009	16.399
5	550.738,401 678.045,009	6	550.746,035 678.061,764	18.412
6	550.746,035 678.061,764	7	550.683,63 678.101,845	74.168
7	550.683,63 678.101,845	1	550.675,654 678.090,93	13.519

** Lungimile segmentelor sunt determinate în planul de proiecţie Stereo 70 şi sunt rotunjite la 1 milimetru.
*** Distanţa dintre puncte este formată din segmente cumulate ce sunt mai mici decât valoarea 1 milimetru.

Document care conține date cu caracter personal, protejat de prevederile Regulamentului (UE) nr. 679/2016 și Legii 190/2018

DATE DESPRE IMOBILUL NR. 6585

Oficiul de Cadastru şi Publicitate Imobiliară SUCEAVA
Biroul de Cadastru şi Publicitate Imobiliară Campulung Moldovenesc

A. Partea I. Descrierea imobilului

TEREN Extravilan

Adresa: Jud. Suceava

Nr. Crt	Nr cadastral Nr. topografic	Suprafaţa* (mp)	Observaţii / Referinţe
A1		2.259	Sector cadastral:2 Teren neimprejmuit;

B. Partea II. Proprietari şi acte

Inscrieri privitoare la dreptul de proprietate şi alte drepturi reale		Referinţe
/		
Act Normativ nr. 7, din 13/03/1996 emis de Parlamentul Romaniei (Lege);		
B1	Inscrierea provizorie, drept de PROPRIETATE, dobandit prin Lege, cota actuala 1/1, cota initiala 1/1	A1
	1) **COMUNA VAMA**, CIF:4326698, Proprietar neidentificat.	

C. Partea III. SARCINI .

Inscrieri privind dezmembramintele dreptului de proprietate, drepturi reale de garanţie şi sarcini	Referinţe
NU SUNT	

Document care conține date cu caracter personal, protejat de prevederile Regulamentului (UE) nr. 679/2016 și Legii 190/2018

Anexa Nr. 1 La Partea I

Teren

Nr cadastral	Suprafaţa (mp)*	Observaţii / Referinţe
	2.259	

* Suprafaţa este determinată in planul de proiecţie Stereo 70.

DETALII LINIARE IMOBIL

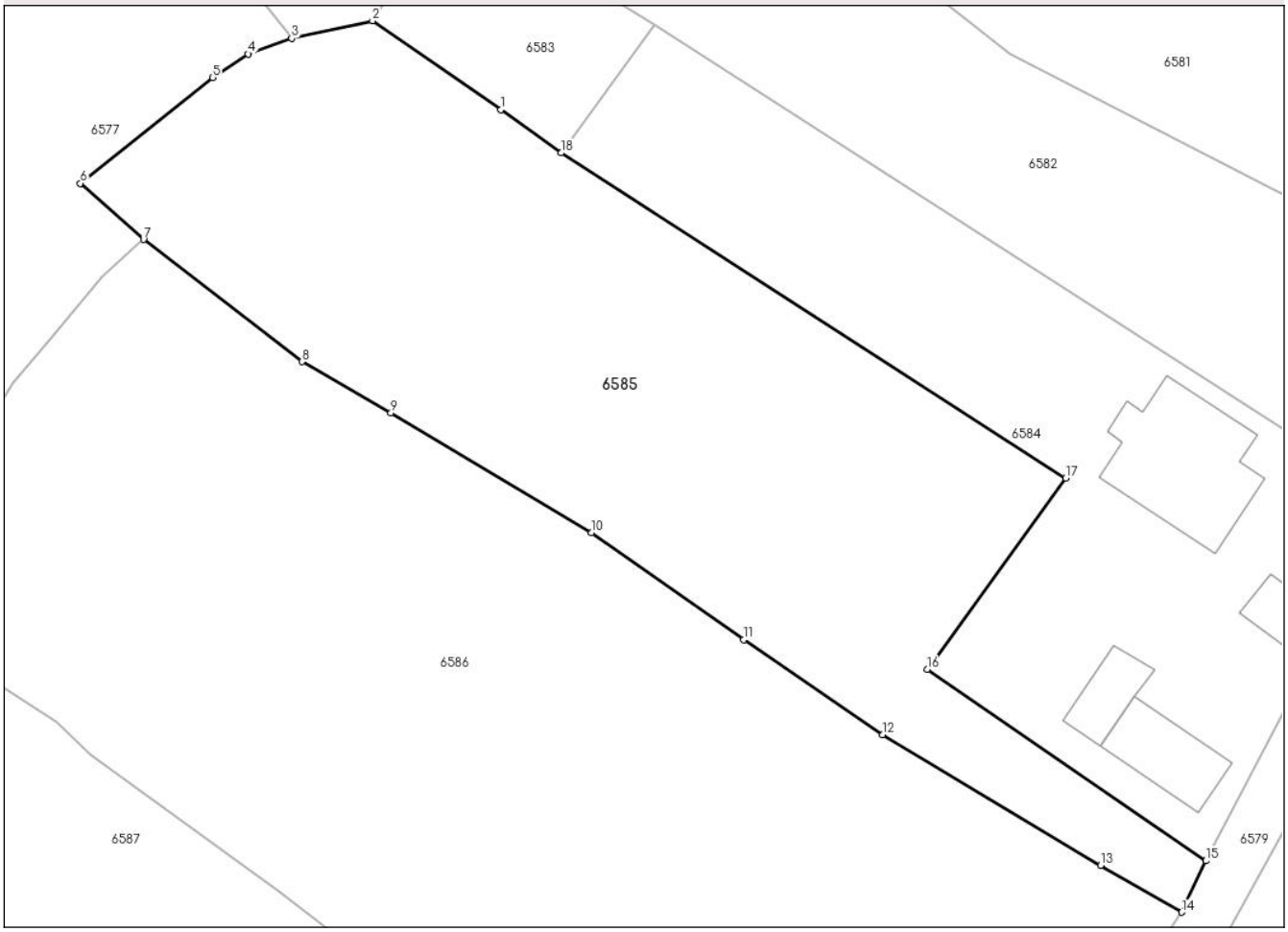

Date referitoare la teren

Crt	Categorie folosință	Intra vilan	Suprafaţa (mp)	Tarla	Parcelă	Nr. topo	Observaţii / Referinţe
1	faneata	NU	2.259	BORS	1F	-	

Lungime Segmente
1) Valorile lungimilor segmentelor sunt obţinute din proiecţie în plan.

Punct început	X / Y	Punct sfârşit	X / Y	Lungime segment (** (m)
1	550.670,513 678.094,623	2	550.659,546 678.102,221	13.342
2	550.659,546 678.102,221	3	550.652,634 678.100,709	7.075
3	550.652,634 678.100,709	4	550.648,898 678.099,375	3.967
4	550.648,898 678.099,375	5	550.645,899 678.097,364	3.611
5	550.645,899 678.097,364	6	550.634,562 678.088,335	14.493

Document care conține date cu caracter personal, protejat de prevederile Regulamentului (UE) nr. 679/2016 și Legii 190/2018

Punct început	X / Y	Punct sfârşit	X / Y	Lungime segment (** (m)
6	550.634,562 678.088,335	7	550.639,975 678.083,546	7.227
7	550.639,975 678.083,546	8	550.653,518 678.073,106	17.1
8	550.653,518 678.073,106	9	550.661,121 678.068,752	8.761
9	550.661,121 678.068,752	10	550.678,261 678.058,497	19.974
10	550.678,261 678.058,497	11	550.691,287 678.049,383	15.898
11	550.691,287 678.049,383	12	550.703,153 678.041,256	14.382
12	550.703,153 678.041,256	13	550.721,775 678.030,099	21.708
13	550.721,775 678.030,099	14	550.728,716 678.026,1	8.011
14	550.728,716 678.026,1	15	550.730,78 678.030,488	4.849
15	550.730,78 678.030,488	16	550.706,956 678.046,826	28.888
16	550.706,956 678.046,826	17	550.718,8 678.063,173	20.187
17	550.718,8 678.063,173	18	550.675,654 678.090,93	51.304
18	550.675,654 678.090,93	1	550.670,513 678.094,623	6.33

** Lungimile segmentelor sunt determinate în planul de proiecţie Stereo 70 şi sunt rotunjite la 1 milimetru.
*** Distanţa dintre puncte este formată din segmente cumulate ce sunt mai mici decât valoarea 1 milimetru.

Document care conține date cu caracter personal, protejat de prevederile Regulamentului (UE) nr. 679/2016 și Legii 190/2018

DATE DESPRE IMOBILUL NR. 6586

Oficiul de Cadastru şi Publicitate Imobiliară SUCEAVA
Biroul de Cadastru şi Publicitate Imobiliară Campulung Moldovenesc

A. Partea I. Descrierea imobilului

TEREN Extravilan

Adresa: Jud. Suceava

Nr. Crt	Nr cadastral Nr. topografic	Suprafaţa* (mp)	Observaţii / Referinţe
A1	38658	4.160	Sector cadastral:2 Teren neimprejmuit; Teren imprejmuit cu gard din lemn.

Construcţii

Crt	Nr cadastral Nr. topografic	Adresa	Observaţii / Referinţe
A1.1	38658-C1	Jud. Suceava	Nr. niveluri:1; S. construita la sol:24 mp; S. construita desfasurata:24 mp; Casa, P, Sd = 23.7 mp, Edificata in 2000.
A1.2	38658-C2	Jud. Suceava	Nr. niveluri:1; S. construita la sol:24 mp; S. construita desfasurata:24 mp; Magazie, P, Sd = 23.6 mp, Edificata in 2000.

B. Partea II. Proprietari şi acte

Inscrieri privitoare la dreptul de proprietate şi alte drepturi reale		Referinţe
/		
Act Normativ nr. 7, din 13/03/1996 emis de PARLAMENTUL ROMANIEI (Lege);		
B1	Intabulare, drept de PROPRIETATE, dobandit prin Lege, cota actuala 1/1, cota initiala 1/1	A1
	1) **NEIDENTIFICAT NEIDENTIFICAT**, Lipsa C.N.P.	
19047 / 11/11/2024		
Act Administrativ nr. 11917, din 22/10/2024 emis de Primaria com. Vama (Adeverinta proprietate. act notarial nr 1409 declaratie din 08-11-2024, emis de BIN Taran Liliana;inscris sub semnatura privata nr 263 - PVV din 23-08-2024, emis de PFA Preutescu Sorin-George);		
B1	Se noteaza posesia	A1
	1) **LUCHIAN ALINA-CĂTĂLINA**, bun propriu	
Act Administrativ nr. 11923, din 22/10/2024 emis de Primaria com. Vama (Certificat fiscal);		
B2	Intabulare, drept de PROPRIETATE, dobandit prin Lege, cota actuala 1/1, cota initiala 1/1	A1.1, A1.2
	1) **LUCHIAN ALINA-CĂTĂLINA**, bun propriu	

C. Partea III. SARCINI .

Inscrieri privind dezmembramintele dreptului de proprietate, drepturi reale de garanţie şi sarcini	Referinţe
NU SUNT	

Document care conține date cu caracter personal, protejat de prevederile Regulamentului (UE) nr. 679/2016 și Legii 190/2018

Anexa Nr. 1 La Partea I

Teren

Nr cadastral	Suprafaţa (mp)*	Observaţii / Referinţe
38658	4.160	Teren imprejmuit cu gard din lemn.

* Suprafaţa este determinată in planul de proiecţie Stereo 70.

DETALII LINIARE IMOBIL

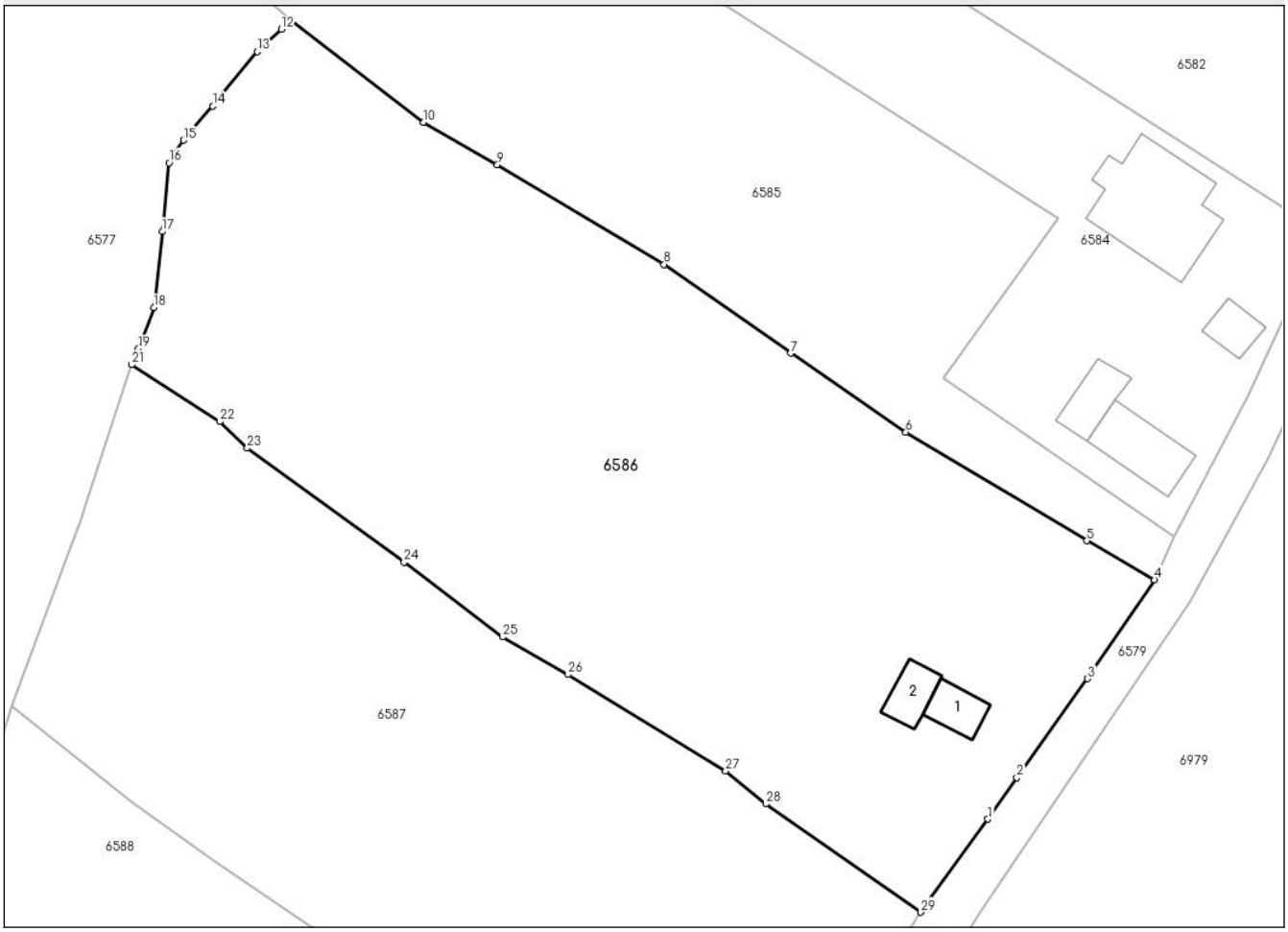

Date referitoare la teren

Crt	Categorie folosință	Intra vilan	Suprafaţa (mp)	Tarla	Parcelă	Nr. topo	Observaţii / Referinţe
1	curti constructii	NU	100	-	1Cc	-	
2	faneata	NU	4.060	-	2F	-	

Date referitoare la construcţii

Crt	Număr	Destinaţie construcţie	Supraf. (mp)	Situaţie juridică	Observaţii / Referinţe
A1.1	38658-C1	constructii de locuinte	24	Cu acte	Nr. niveluri:1; S. construita la sol:24 mp; S. construita desfasurata:24 mp; Casa, P, Sd = 23.7 mp, Edificata in 2000.
A1.2	38658-C2	constructii anexa	24	Cu acte	Nr. niveluri:1; S. construita la sol:24 mp; S. construita desfasurata:24 mp; Magazie, P, Sd = 23.6 mp, Edificata in 2000.

Lungime Segmente

1) Valorile lungimilor segmentelor sunt obţinute din proiecţie în plan.

Punct început	X / Y	Punct sfârşit	X / Y	Lungime segment (** (m)
1	550.711,595 678.001,489	2	550.714,593 678.005,757	5.216

Punct început	X / Y	Punct sfârşit	X / Y	Lungime segment (** (m)
2	550.714,593 678.005,757	3	550.721,866 678.015,926	12.502

Document care conține date cu caracter personal, protejat de prevederile Regulamentului (UE) nr. 679/2016 și Legii 190/2018

Punct început	X / Y	Punct sfârşit	X / Y	Lungime segment (** (m)
3	550.721,866 678.015,926	4	550.728,716 678.026,1	12.265
5	550.721,775 678.030,099	6	550.703,153 678.041,256	21.708
7	550.691,287 678.049,383	8	550.678,261 678.058,497	15.898
9	550.661,121 678.068,752	10	550.653,518 678.073,106	8.761
11	550.639,975 678.083,546	12	550.638,897 678.082,666	1.391
13	550.636,435 678.080,358	14	550.631,849 678.074,777	7.223
15	550.628,831 678.071,259	16	550.627,362 678.068,933	2.751
17	550.626,636 678.061,872	18	550.625,777 678.054,05	7.869
19	550.624,192 678.049,821	20	550.623,892 678.049,291	0.609
21	550.623,515 678.048,186	22	550.632,552 678.042,348	10.759
23	550.635,391 678.039,619	24	550.651,529 678.027,904	19.942
25	550.661,677 678.020,213	26	550.668,388 678.016,349	7.744
27	550.684,627 678.006,45	28	550.688,756 678.003,045	5.352
29	550.704,674 677.991,925	1	550.711,595 678.001,489	11.806

Punct început	X / Y	Punct sfârşit	X / Y	Lungime segment (** (m)
4	550.728,716 678.026,1	5	550.721,775 678.030,099	8.011
6	550.703,153 678.041,256	7	550.691,287 678.049,383	14.382
8	550.678,261 678.058,497	9	550.661,121 678.068,752	19.974
10	550.653,518 678.073,106	11	550.639,975 678.083,546	17.1
12	550.638,897 678.082,666	13	550.636,435 678.080,358	3.375
14	550.631,849 678.074,777	15	550.628,831 678.071,259	4.635
16	550.627,362 678.068,933	17	550.626,636 678.061,872	7.098
18	550.625,777 678.054,05	19	550.624,192 678.049,821	4.516
20	550.623,892 678.049,291	21	550.623,515 678.048,186	1.168
22	550.632,552 678.042,348	23	550.635,391 678.039,619	3.938
24	550.651,529 678.027,904	25	550.661,677 678.020,213	12.733
26	550.668,388 678.016,349	27	550.684,627 678.006,45	19.018
28	550.688,756 678.003,045	29	550.704,674 677.991,925	19.417

** Lungimile segmentelor sunt determinate în planul de proiecţie Stereo 70 şi sunt rotunjite la 1 milimetru.
*** Distanţa dintre puncte este formată din segmente cumulate ce sunt mai mici decât valoarea 1 milimetru.

Document care conține date cu caracter personal, protejat de prevederile Regulamentului (UE) nr. 679/2016 și Legii 190/2018

DATE DESPRE IMOBILUL NR. 6587

Oficiul de Cadastru şi Publicitate Imobiliară SUCEAVA
Biroul de Cadastru şi Publicitate Imobiliară Campulung Moldovenesc

A. Partea I. Descrierea imobilului

TEREN Extravilan

Adresa: Jud. Suceava

Nr. Crt	Nr cadastral Nr. topografic	Suprafaţa* (mp)	Observaţii / Referinţe
A1	38711	3.521	Sector cadastral:2 Teren imprejmuit; Teren imprejmuit cu gard din lemn.

B. Partea II. Proprietari şi acte

Inscrieri privitoare la dreptul de proprietate şi alte drepturi reale		Referinţe
/		
Act Normativ nr. 7, din 13/03/1996 emis de PARLAMENTUL ROMANIEI (Lege);		
B1	Intabulare, drept de PROPRIETATE, dobandit prin Lege, cota actuala 1/1, cota initiala 1/1	A1
	1) **NEIDENTIFICAT NEIDENTIFICAT**, Lipsa C.N.P.	
27209 / 06/12/2024		
Act Notarial nr. 1423, din 14/11/2024 emis de BIN Taran Liliana (act administrativ nr 11918 din 22-10-2024, emis de Primaria com. Vama);		
B1	Se noteaza posesia ca bun	A1
	1) **LUCHIAN DOINA-MAGDALINA** 2) **LUCHIAN FILARET**	

C. Partea III. SARCINI .

Inscrieri privind dezmembramintele dreptului de proprietate, drepturi reale de garanţie şi sarcini	Referinţe
NU SUNT	

Document care conține date cu caracter personal, protejat de prevederile Regulamentului (UE) nr. 679/2016 și Legii 190/2018

Anexa Nr. 1 La Partea I

Teren

Nr cadastral	Suprafaţa (mp)*	Observaţii / Referinţe
38711	3.521	Teren imprejmuit cu gard din lemn.

* Suprafaţa este determinată in planul de proiecţie Stereo 70.

DETALII LINIARE IMOBIL

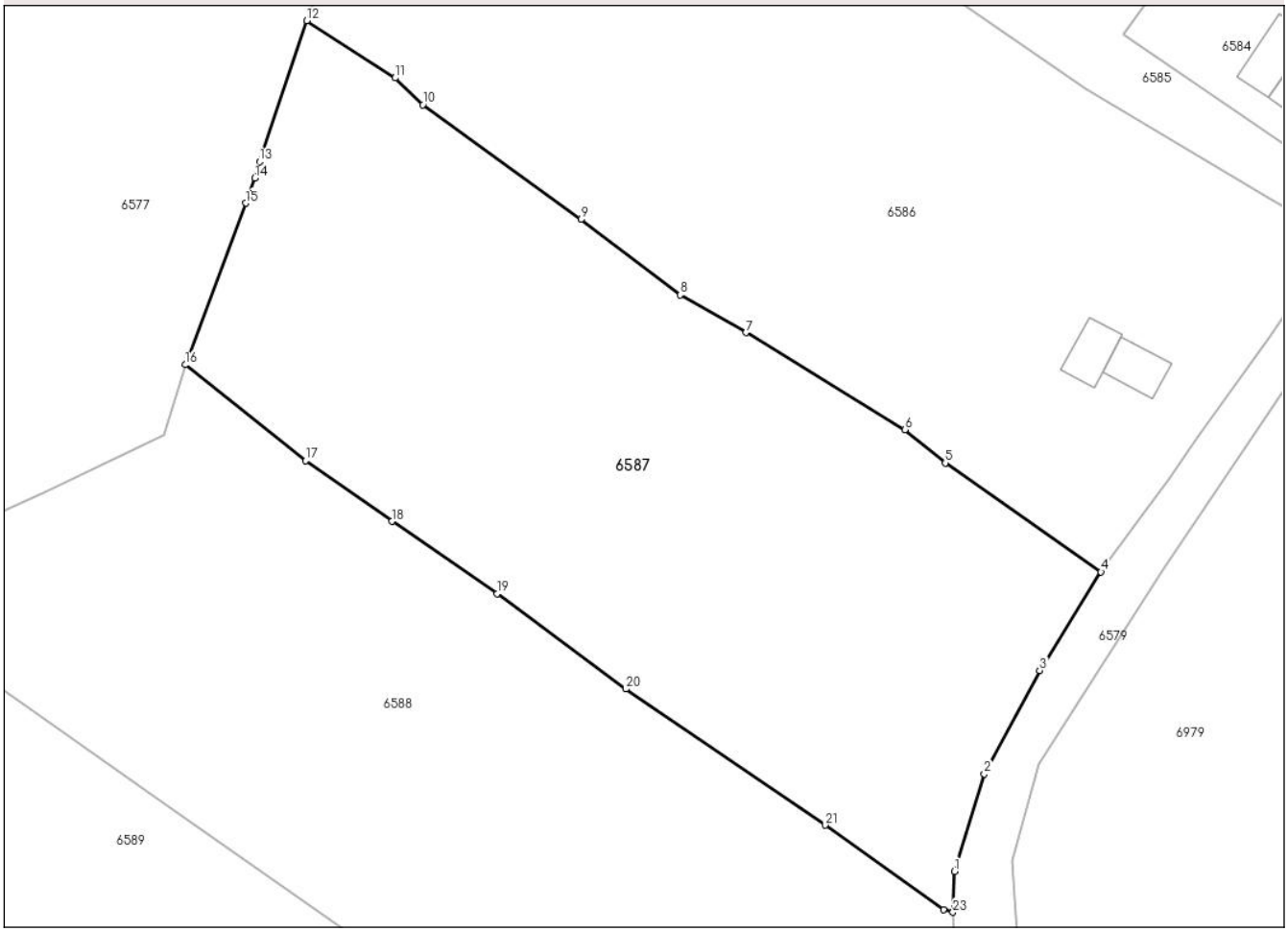

Date referitoare la teren

Crt	Categorie folosinţă	Intra vilan	Suprafaţa (mp)	Tarla	Parcelă	Nr. topo	Observaţii / Referinţe
1	faneata	NU	3.521	-	1F	-	

Lungime Segmente

1) Valorile lungimilor segmentelor sunt obţinute din proiecţie în plan.

Punct început	X / Y	Punct sfârşit	X / Y	Lungime segment (** (m)
1	550.689,688 677.961,374	2	550.692,744 677.971,307	10.392
3	550.698,411 677.981,857	4	550.704,674 677.991,925	11.857
5	550.688,756 678.003,045	6	550.684,627 678.006,45	5.352
7	550.668,388 678.016,349	8	550.661,677 678.020,213	7.744
9	550.651,529 678.027,904	10	550.635,391 678.039,619	19.942

Punct început	X / Y	Punct sfârşit	X / Y	Lungime segment (** (m)
2	550.692,744 677.971,307	3	550.698,411 677.981,857	11.976
4	550.704,674 677.991,925	5	550.688,756 678.003,045	19.417
6	550.684,627 678.006,45	7	550.668,388 678.016,349	19.018
8	550.661,677 678.020,213	9	550.651,529 678.027,904	12.733
10	550.635,391 678.039,619	11	550.632,552 678.042,348	3.938

Document care conține date cu caracter personal, protejat de prevederile Regulamentului (UE) nr. 679/2016 și Legii 190/2018

Punct început	X / Y	Punct sfârşit	X / Y	Lungime segment (** (m)
11	550.632,552 678.042,348	12	550.623,515 678.048,186	10.759
13	550.618,693 678.033,794	14	550.618,237 678.032,11	1.745
15	550.617,278 678.029,571	16	550.611,094 678.013,07	17.621
17	550.623,416 678.003,271	18	550.632,216 677.997,085	10.757
19	550.642,963 677.989,691	20	550.656,12 677.979,985	16.35
21	550.676,492 677.966,076	22	550.688,577 677.957,439	14.854
23	550.689,541 677.957,198	1	550.689,688 677.961,374	4.179

Punct început	X / Y	Punct sfârşit	X / Y	Lungime segment (** (m)
12	550.623,515 678.048,186	13	550.618,693 678.033,794	15.178
14	550.618,237 678.032,11	15	550.617,278 678.029,571	2.715
16	550.611,094 678.013,07	17	550.623,416 678.003,271	15.743
18	550.632,216 677.997,085	19	550.642,963 677.989,691	13.045
20	550.656,12 677.979,985	21	550.676,492 677.966,076	24.667
22	550.688,577 677.957,439	23	550.689,541 677.957,198	0.994

** Lungimile segmentelor sunt determinate în planul de proiecţie Stereo 70 şi sunt rotunjite la 1 milimetru.
*** Distanţa dintre puncte este formată din segmente cumulate ce sunt mai mici decât valoarea 1 milimetru.

Document care conține date cu caracter personal, protejat de prevederile Regulamentului (UE) nr. 679/2016 și Legii 190/2018

DATE DESPRE IMOBILUL NR. 6588

Oficiul de Cadastru şi Publicitate Imobiliară SUCEAVA
Biroul de Cadastru şi Publicitate Imobiliară Campulung Moldovenesc

A. Partea I. Descrierea imobilului

Nr. CF vechi:7021
Nr. cadastral vechi:4445

TEREN Extravilan

Adresa: Jud. Suceava

Nr. Crt	Nr cadastral Nr. topografic	Suprafaţa* (mp)	Observaţii / Referinţe
A1	38244	4.070	Sector cadastral:2 Teren neimprejmuit; Terenul este imprejmuit total cu gard din lemn.

B. Partea II. Proprietari şi acte

Inscrieri privitoare la dreptul de proprietate şi alte drepturi reale		Referinţe
10905 / 01/07/2024		
Act Notarial nr. 320, din 01/07/2024 emis de Samson Grigore;		
B1	Intabulare, drept de PROPRIETATEbun comun in devalmasie, dobandit prin Conventie, cota actuala 1/2, cota initiala 1/2	A1
	1) **BORDEANU SILVESTRU** 2) **POPESCU-BORDEANU MARIA**	
B2	Intabulare, drept de PROPRIETATEbun comun in devalmasie, dobandit prin Conventie, cota actuala 1/2, cota initiala 1/2	A1
	1) **GROJDEA COSTEL** 2) **GROJDEA IOANA**	

C. Partea III. SARCINI .

Inscrieri privind dezmembramintele dreptului de proprietate, drepturi reale de garanţie şi sarcini	Referinţe
NU SUNT	

Anexa Nr. 1 La Partea I

Teren

Nr cadastral	Suprafaţa (mp)*	Observaţii / Referinţe
38244	4.070	Terenul este imprejmuit total cu gard din lemn.

* Suprafaţa este determinată in planul de proiecţie Stereo 70.

DETALII LINIARE IMOBIL

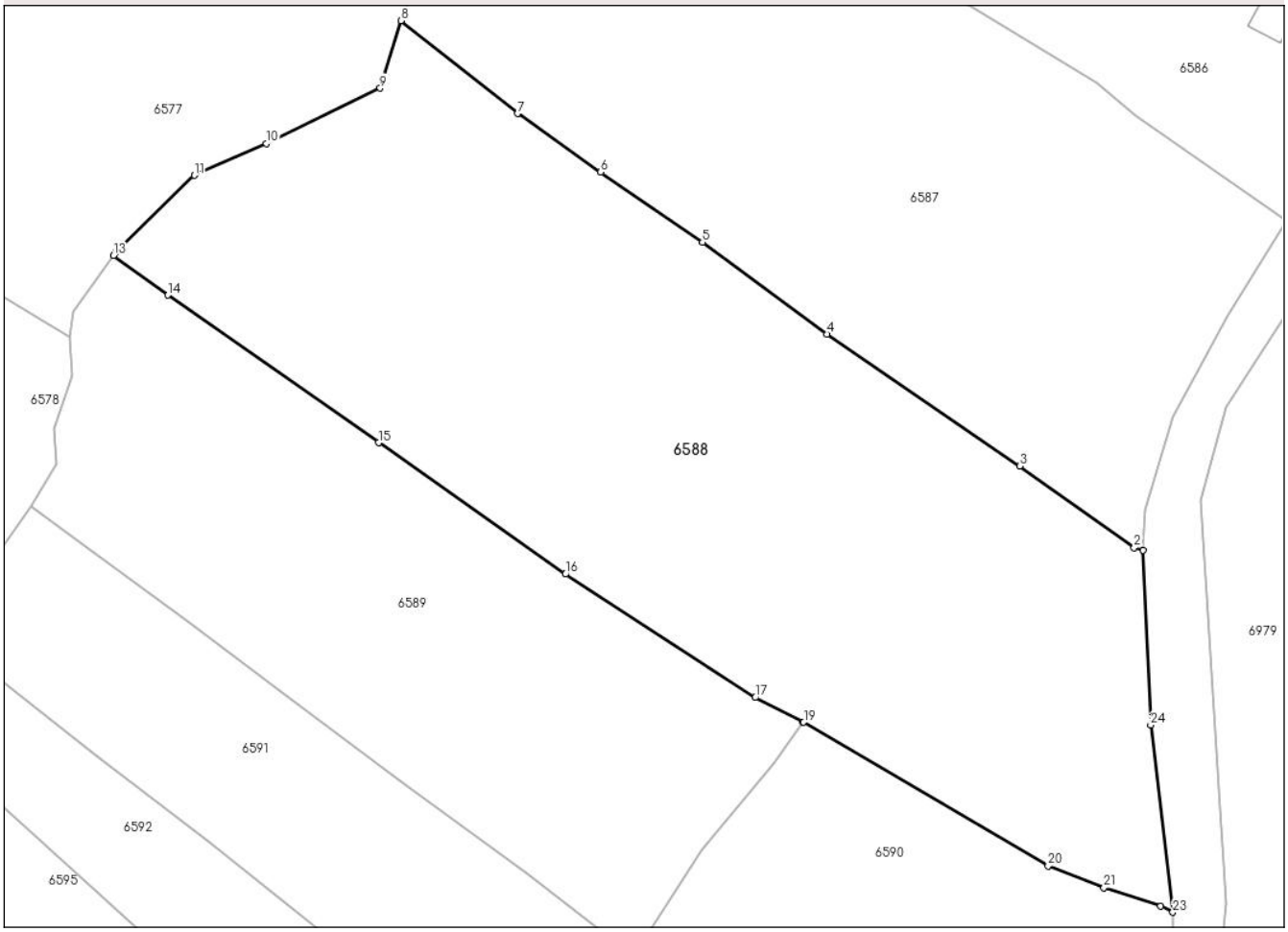

Date referitoare la teren

Crt	Categorie folosință	Intra vilan	Suprafaţa (mp)	Tarla	Parcelă	Nr. topo	Observaţii / Referinţe
1	faneata	NU	4.070	-	1F	-	

Lungime Segmente

1) Valorile lungimilor segmentelor sunt obţinute din proiecţie în plan.

Punct început	X / Y	Punct sfârşit	X / Y	Lungime segment (** (m)
1	550.689,541 677.957,198	2	550.688,577 677.957,439	0.994
3	550.676,492 677.966,076	4	550.656,12 677.979,985	24.667
5	550.642,963 677.989,691	6	550.632,216 677.997,085	13.045
7	550.623,416 678.003,271	8	550.611,094 678.013,07	15.743
9	550.608,917 678.005,951	10	550.596,888 678.000,113	13.371

Punct început	X / Y	Punct sfârşit	X / Y	Lungime segment (** (m)
2	550.688,577 677.957,439	3	550.676,492 677.966,076	14.854
4	550.656,12 677.979,985	5	550.642,963 677.989,691	16.35
6	550.632,216 677.997,085	7	550.623,416 678.003,271	10.757
8	550.611,094 678.013,07	9	550.608,917 678.005,951	7.444
10	550.596,888 678.000,113	11	550.589,302 677.996,746	8.3

Document care conține date cu caracter personal, protejat de prevederile Regulamentului (UE) nr. 679/2016 și Legii 190/2018

Punct început	X / Y	Punct sfârşit	X / Y	Lungime segment (** (m)
11	550.589,302 677.996,746	12	550.581,056 677.988,753	11.484
13	550.580,718 677.988,288	14	550.586,484 677.984,108	7.121
15	550.608,738 677.968,532	16	550.628,486 677.954,658	24.134
17	550.648,525 677.941,627	18	550.653,575 677.939,069	5.661
19	550.653,668 677.939,018	20	550.679,489 677.923,872	29.936
21	550.685,378 677.921,531	22	550.691,39 677.919,606	6.313
23	550.692,667 677.918,975	24	550.690,332 677.938,733	19.895

Punct început	X / Y	Punct sfârşit	X / Y	Lungime segment (** (m)
12	550.581,056 677.988,753	13	550.580,718 677.988,288	0.575
14	550.586,484 677.984,108	15	550.608,738 677.968,532	27.163
16	550.628,486 677.954,658	17	550.648,525 677.941,627	23.903
18	550.653,575 677.939,069	19	550.653,668 677.939,018	0.106
20	550.679,489 677.923,872	21	550.685,378 677.921,531	6.337
22	550.691,39 677.919,606	23	550.692,667 677.918,975	1.424
24	550.690,332 677.938,733	1	550.689,541 677.957,198	18.482

** Lungimile segmentelor sunt determinate în planul de proiecţie Stereo 70 şi sunt rotunjite la 1 milimetru.
*** Distanţa dintre puncte este formată din segmente cumulate ce sunt mai mici decât valoarea 1 milimetru.

Document care conține date cu caracter personal, protejat de prevederile Regulamentului (UE) nr. 679/2016 și Legii 190/2018

DATE DESPRE IMOBILUL NR. 6589

Oficiul de Cadastru şi Publicitate Imobiliară SUCEAVA
Biroul de Cadastru şi Publicitate Imobiliară Campulung Moldovenesc

A. Partea I. Descrierea imobilului

TEREN Extravilan

Adresa: Jud. Suceava

Nr. Crt	Nr cadastral Nr. topografic	Suprafaţa* (mp)	Observaţii / Referinţe
A1		2.325	Sector cadastral:2 Teren neimprejmuit;

B. Partea II. Proprietari şi acte

Inscrieri privitoare la dreptul de proprietate şi alte drepturi reale		Referinţe
/		
Act Normativ nr. 7, din 13/03/1996 emis de Parlamentul Romaniei (Lege);		
B1	Inscrierea provizorie, drept de PROPRIETATE, dobandit prin Lege, cota actuala 1/1, cota initiala 1/1	A1
	1) **COMUNA VAMA**, CIF:4326698, Proprietar neidentificat.	

C. Partea III. SARCINI .

Inscrieri privind dezmembramintele dreptului de proprietate, drepturi reale de garanţie şi sarcini	Referinţe
NU SUNT	

Document care conține date cu caracter personal, protejat de prevederile Regulamentului (UE) nr. 679/2016 și Legii 190/2018

Anexa Nr. 1 La Partea I

Teren

Nr cadastral	Suprafaţa (mp)*	Observaţii / Referinţe
	2.325	

* Suprafaţa este determinată in planul de proiecţie Stereo 70.

DETALII LINIARE IMOBIL

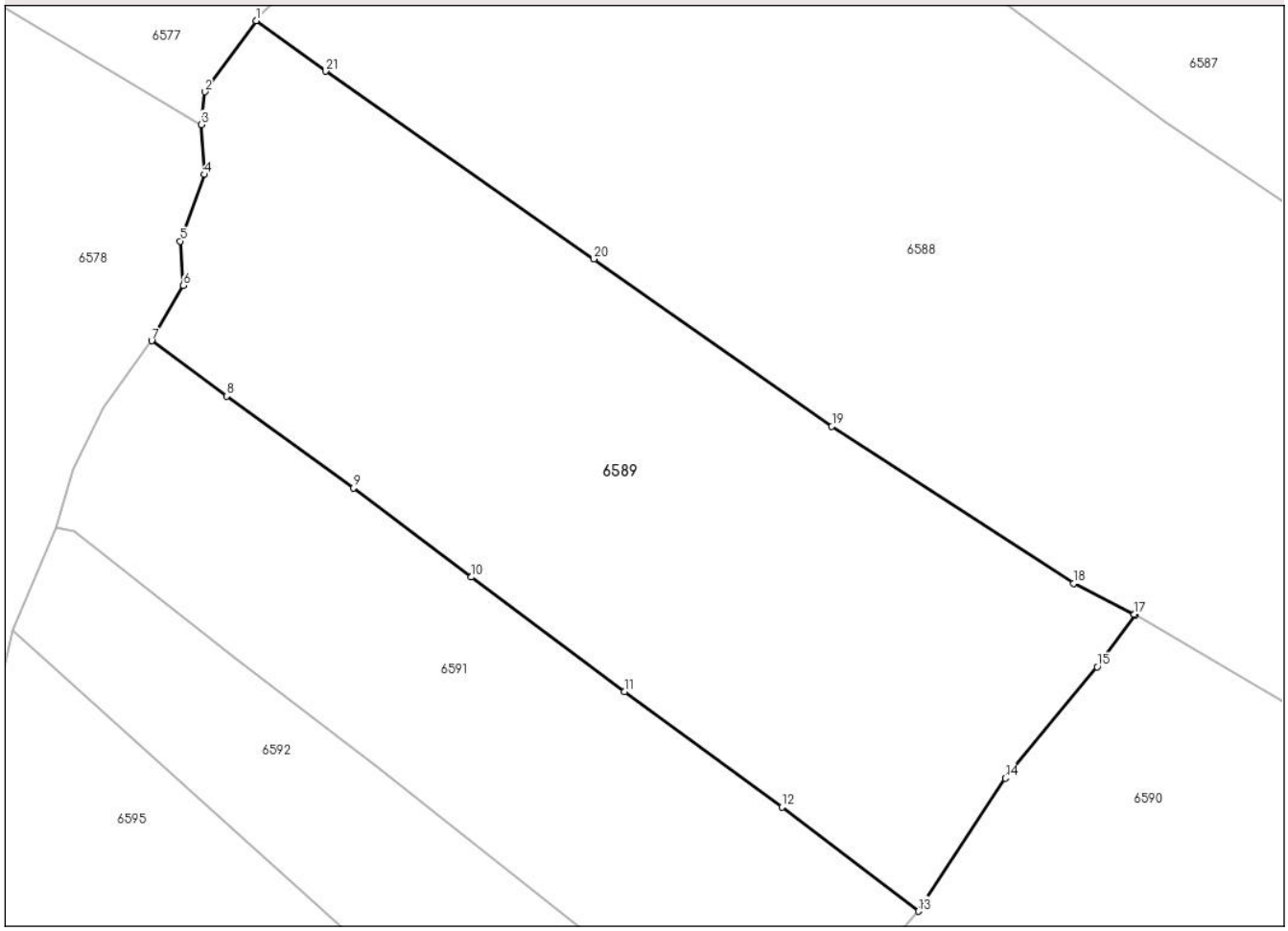

Date referitoare la teren

Crt	Categorie folosință	Intra vilan	Suprafaţa (mp)	Tarla	Parcelă	Nr. topo	Observaţii / Referinţe
1	faneata	NU	2.325	BORS	1F	-	

Lungime Segmente

1) Valorile lungimilor segmentelor sunt obţinute din proiecţie în plan.

Punct început	X / Y	Punct sfârşit	X / Y	Lungime segment (** (m)
1	550.580,718 677.988,288	2	550.576,451 677.982,407	7.266
3	550.576,162 677.979,677	4	550.576,427 677.975,541	4.144
5	550.574,434 677.970,011	6	550.574,668 677.966,337	3.681
7	550.572,055 677.961,754	8	550.578,264 677.957,171	7.718
9	550.588,799 677.949,558	10	550.598,585 677.942,171	12.261

Punct început	X / Y	Punct sfârşit	X / Y	Lungime segment (** (m)
2	550.576,451 677.982,407	3	550.576,162 677.979,677	2.745
4	550.576,427 677.975,541	5	550.574,434 677.970,011	5.878
6	550.574,668 677.966,337	7	550.572,055 677.961,754	5.275
8	550.578,264 677.957,171	9	550.588,799 677.949,558	12.998
10	550.598,585 677.942,171	11	550.611,277 677.932,667	15.856

Document care conține date cu caracter personal, protejat de prevederile Regulamentului (UE) nr. 679/2016 și Legii 190/2018

Punct început	X / Y	Punct sfârşit	X / Y	Lungime segment (** (m)
11	550.611,277 677.932,667	12	550.624,336 677.923,103	16.187
13	550.635,67 677.914,467	14	550.642,866 677.925,498	13.171
15	550.650,496 677.934,721	16	550.653,668 677.939,018	5.341
17	550.653,575 677.939,069	18	550.648,525 677.941,627	5.661
19	550.628,486 677.954,658	20	550.608,738 677.968,532	24.134
21	550.586,484 677.984,108	1	550.580,718 677.988,288	7.121

Punct început	X / Y	Punct sfârşit	X / Y	Lungime segment (** (m)
12	550.624,336 677.923,103	13	550.635,67 677.914,467	14.249
14	550.642,866 677.925,498	15	550.650,496 677.934,721	11.97
16	550.653,668 677.939,018	17	550.653,575 677.939,069	0.106
18	550.648,525 677.941,627	19	550.628,486 677.954,658	23.903
20	550.608,738 677.968,532	21	550.586,484 677.984,108	27.163

** Lungimile segmentelor sunt determinate în planul de proiecţie Stereo 70 şi sunt rotunjite la 1 milimetru.
*** Distanţa dintre puncte este formată din segmente cumulate ce sunt mai mici decât valoarea 1 milimetru.

Document care conține date cu caracter personal, protejat de prevederile Regulamentului (UE) nr. 679/2016 și Legii 190/2018

DATE DESPRE IMOBILUL NR. 6590

Oficiul de Cadastru şi Publicitate Imobiliară SUCEAVA
Biroul de Cadastru şi Publicitate Imobiliară Campulung Moldovenesc

A. Partea I. Descrierea imobilului

TEREN Extravilan

Adresa: Jud. Suceava

Nr. Crt	Nr cadastral Nr. topografic	Suprafaţa* (mp)	Observaţii / Referinţe
A1	36038	2.381	Sector cadastral:2 Teren imprejmuit; împrejmuit cu gard

B. Partea II. Proprietari şi acte

Inscrieri privitoare la dreptul de proprietate şi alte drepturi reale		Referinţe
1070 / 25/01/2021		
Act Administrativ nr. 11456, din 24/11/2020 emis de Primaria comunei Vama (inscris sub semnatura privata nr 13 din 25-01-2021, emis de Niga Gabriel;act notarial nr 40 din 08-01-2021, emis de B. I. N. Dorina Rotaru);		
B1	se noteaza ca din parte a imobilelor cu nr.top 3841/2-3845-3844 din CF 33436 Vama si din parte a imobilului cu nr.top 4101 din CF I Vama se formeaza imobilul cu nr. cad. 36038	A1
6071 / 11/04/2024		
Act Normativ nr. 7, din 13/03/1996 emis de Parlamentul Romaniei;		
B4	Intabulare, drept de PROPRIETATEca urmare a transformarii posesiei in drept de proprietate , in conditiile art.13 alin (7) litera a) din Legea nr. 7/1996, dobandit prin Lege, cota actuala 1/1, cota initiala 1/1	A1
	1) **PROCOPEŢ CRISTIAN-ŞTEFAN**	

C. Partea III. SARCINI .

Inscrieri privind dezmembramintele dreptului de proprietate, drepturi reale de garanţie şi sarcini	Referinţe
NU SUNT	

Document care conține date cu caracter personal, protejat de prevederile Regulamentului (UE) nr. 679/2016 și Legii 190/2018

Anexa Nr. 1 La Partea I

Teren

Nr cadastral	Suprafaţa (mp)*	Observaţii / Referinţe
36038	2.381	împrejmuit cu gard

* Suprafaţa este determinată in planul de proiecţie Stereo 70.

DETALII LINIARE IMOBIL

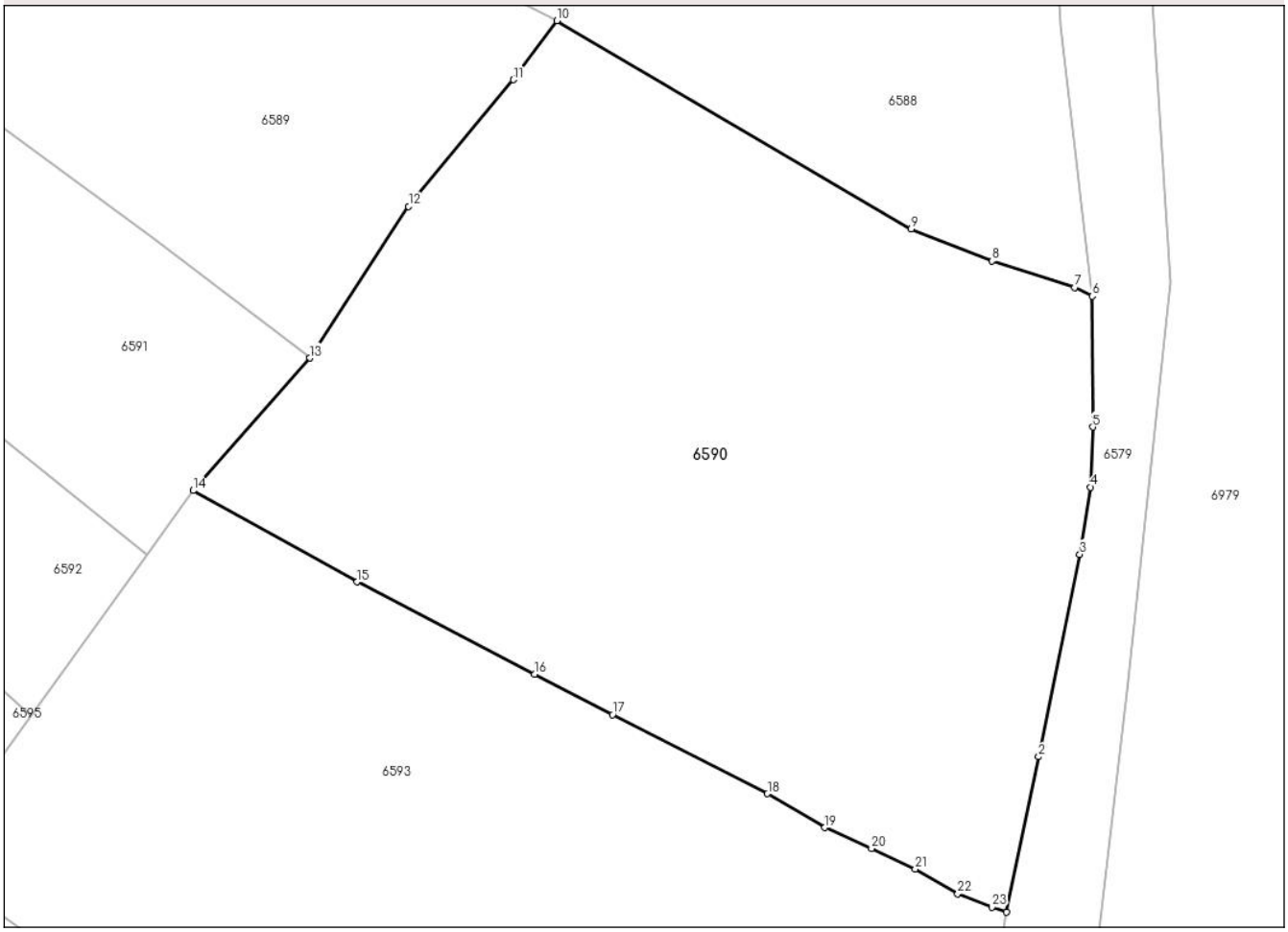

Date referitoare la teren

Crt	Categorie folosință	Intra vilan	Suprafaţa (mp)	Tarla	Parcelă	Nr. topo	Observaţii / Referinţe
1	faneata	NU	2.381	-	1F	-	

Lungime Segmente

1) Valorile lungimilor segmentelor sunt obţinute din proiecţie în plan.

Punct început	X / Y	Punct sfârşit	X / Y	Lungime segment (** (m)
1	550.686,419 677.874,128	2	550.688,77 677.885,44	11.554
3	550.691,77 677.900,172	4	550.692,55 677.905,07	4.96
5	550.692,728 677.909,437	6	550.692,667 677.918,975	9.538
7	550.691,39 677.919,606	8	550.685,378 677.921,531	6.313
9	550.679,489 677.923,872	10	550.653,668 677.939,018	29.936

Punct început	X / Y	Punct sfârşit	X / Y	Lungime segment (** (m)
2	550.688,77 677.885,44	3	550.691,77 677.900,172	15.034
4	550.692,55 677.905,07	5	550.692,728 677.909,437	4.371
6	550.692,667 677.918,975	7	550.691,39 677.919,606	1.424
8	550.685,378 677.921,531	9	550.679,489 677.923,872	6.337
10	550.653,668 677.939,018	11	550.650,496 677.934,721	5.341

Document care conține date cu caracter personal, protejat de prevederile Regulamentului (UE) nr. 679/2016 și Legii 190/2018

Punct început	X / Y	Punct sfârşit	X / Y	Lungime segment (** (m)
11	550.650,496 677.934,721	12	550.642,866 677.925,498	11.97
13	550.635,67 677.914,467	14	550.627,169 677.904,824	12.856
15	550.639,1 677.898,164	16	550.652,033 677.891,456	14.569
17	550.657,719 677.888,507	18	550.669,01 677.882,747	12.675
19	550.673,19 677.880,285	20	550.676,598 677.878,772	3.729
21	550.679,783 677.877,274	22	550.682,882 677.875,476	3.583
23	550.685,374 677.874,487	1	550.686,419 677.874,128	1.105

Punct început	X / Y	Punct sfârşit	X / Y	Lungime segment (** (m)
12	550.642,866 677.925,498	13	550.635,67 677.914,467	13.171
14	550.627,169 677.904,824	15	550.639,1 677.898,164	13.664
16	550.652,033 677.891,456	17	550.657,719 677.888,507	6.405
18	550.669,01 677.882,747	19	550.673,19 677.880,285	4.851
20	550.676,598 677.878,772	21	550.679,783 677.877,274	3.52
22	550.682,882 677.875,476	23	550.685,374 677.874,487	2.681

** Lungimile segmentelor sunt determinate în planul de proiecţie Stereo 70 şi sunt rotunjite la 1 milimetru.
*** Distanţa dintre puncte este formată din segmente cumulate ce sunt mai mici decât valoarea 1 milimetru.

Document care conține date cu caracter personal, protejat de prevederile Regulamentului (UE) nr. 679/2016 și Legii 190/2018

DATE DESPRE IMOBILUL NR. 6591

Oficiul de Cadastru şi Publicitate Imobiliară SUCEAVA
Biroul de Cadastru şi Publicitate Imobiliară Campulung Moldovenesc

A. Partea I. Descrierea imobilului

TEREN Extravilan

Adresa: Jud. Suceava

Nr. Crt	Nr cadastral Nr. topografic	Suprafaţa* (mp)	Observaţii / Referinţe
A1	35473	1.363	Sector cadastral:2 Teren imprejmuit; imprejmuit cu gard

B. Partea II. Proprietari şi acte

Inscrieri privitoare la dreptul de proprietate şi alte drepturi reale		Referinţe
19172 / 12/11/2019		
Act Administrativ nr. 10436, din 25/10/2019 emis de Primăria comunei Vama (act administrativ nr proces verbal de vecinatate din 14-10-2019, emis de PFA Niga Gabriel;act notarial nr 2367 din 25-10-2019, emis de B. I. N. Şcraba Luminiţă Ana Maria);		
B1	se noteaza ca din parte a imobilelor cu nr.top 3846/1,3846/2,3848/1 din CF 35459 Vama se formeaza imobilul cu nr. cad.35473 ;	A1
B2	se noteaza posesia imobilului cu nr. cad. 35473	A1
	1) **NIGA CONSTANTIN-CĂTĂLIN** 2) **NIGA LUMINIŢA-EUFROZINA**	
/		
Act Normativ nr. 7, din 13/03/1996 emis de Parlamentul Romaniei (Lege);		
B3	Intabulare, drept de PROPRIETATE, dobandit prin Lege, cota actuala 1/1, cota initiala 1/1	A1
	1) **NEIDENTIFICAT NEIDENTIFICAT**, Lipsa C.N.P.	

C. Partea III. SARCINI .

Inscrieri privind dezmembramintele dreptului de proprietate, drepturi reale de garanţie şi sarcini	Referinţe
NU SUNT	

Anexa Nr. 1 La Partea I

Teren

Nr cadastral	Suprafaţa (mp)*	Observaţii / Referinţe
35473	1.363	imprejmuit cu gard

* Suprafaţa este determinată in planul de proiecţie Stereo 70.

DETALII LINIARE IMOBIL

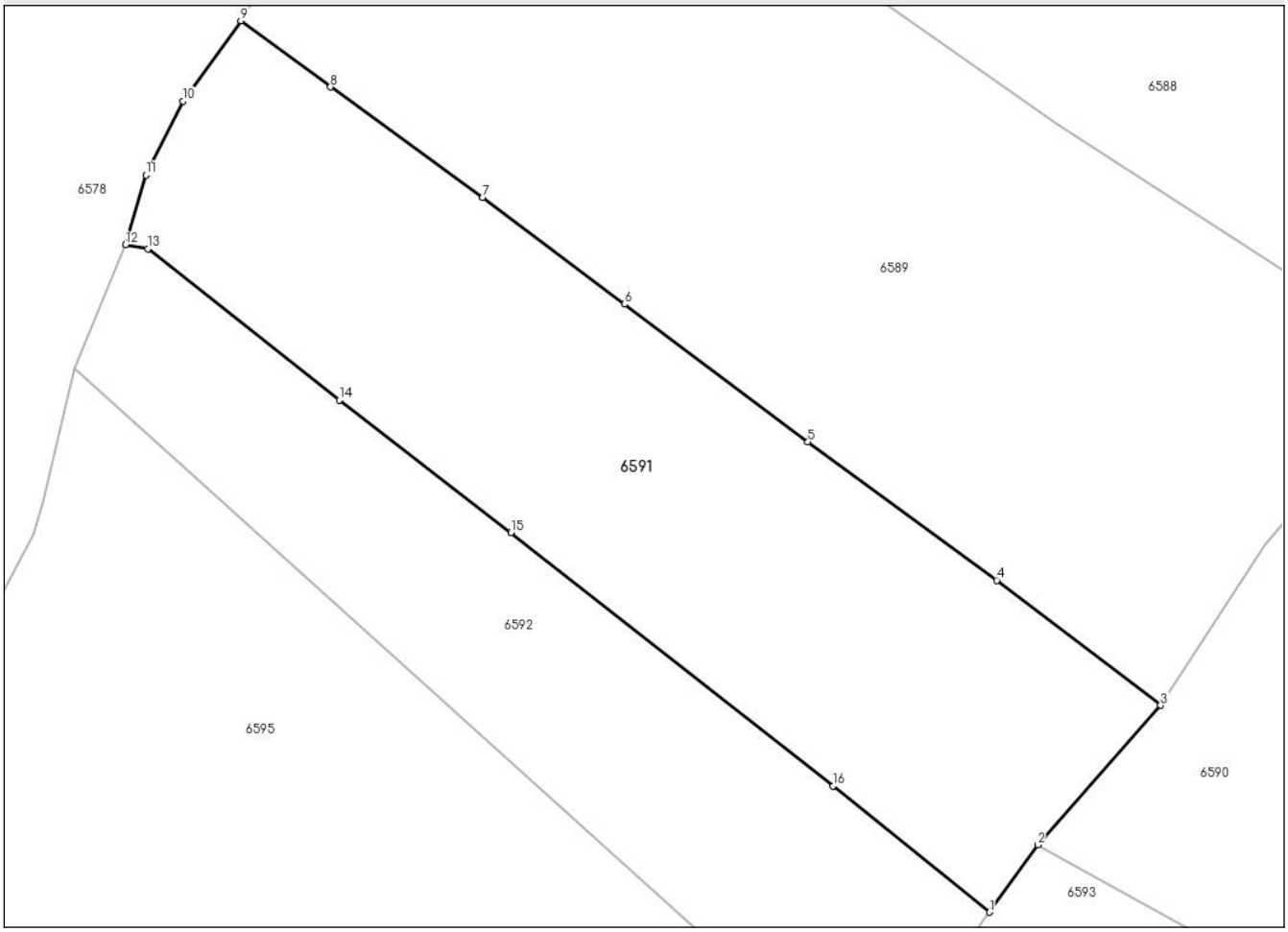

Date referitoare la teren

Crt	Categorie folosință	Intra vilan	Suprafaţa (mp)	Tarla	Parcelă	Nr. topo	Observaţii / Referinţe
1	faneata	NU	1.363	BORS	1F	-	

Lungime Segmente
1) Valorile lungimilor segmentelor sunt obţinute din proiecţie în plan.

Punct început	X / Y	Punct sfârşit	X / Y	Lungime segment (** (m)
1	550.623,819 677.900,173	2	550.627,169 677.904,824	5.731
2	550.627,169 677.904,824	3	550.635,67 677.914,467	12.856
3	550.635,67 677.914,467	4	550.624,336 677.923,103	14.249
4	550.624,336 677.923,103	5	550.611,277 677.932,667	16.187
5	550.611,277 677.932,667	6	550.598,585 677.942,171	15.856

Document care conține date cu caracter personal, protejat de prevederile Regulamentului (UE) nr. 679/2016 și Legii 190/2018

Punct început	X / Y	Punct sfârşit	X / Y	Lungime segment (** (m)
6	550.598,585 677.942,171	7	550.588,799 677.949,558	12.261
7	550.588,799 677.949,558	8	550.578,264 677.957,171	12.998
8	550.578,264 677.957,171	9	550.572,055 677.961,754	7.718
9	550.572,055 677.961,754	10	550.568,078 677.956,193	6.837
10	550.568,078 677.956,193	11	550.565,493 677.951,104	5.708
11	550.565,493 677.951,104	12	550.564,086 677.946,277	5.028
12	550.564,086 677.946,277	13	550.565,632 677.946,0	1.571
13	550.565,632 677.946,0	14	550.578,871 677.935,55	16.866
14	550.578,871 677.935,55	15	550.590,746 677.926,407	14.987
15	550.590,746 677.926,407	16	550.613,003 677.908,877	28.332
16	550.613,003 677.908,877	1	550.623,819 677.900,173	13.883

** Lungimile segmentelor sunt determinate în planul de proiecţie Stereo 70 şi sunt rotunjite la 1 milimetru.
*** Distanţa dintre puncte este formată din segmente cumulate ce sunt mai mici decât valoarea 1 milimetru.

Document care conține date cu caracter personal, protejat de prevederile Regulamentului (UE) nr. 679/2016 și Legii 190/2018

DATE DESPRE IMOBILUL NR. 6592

Oficiul de Cadastru şi Publicitate Imobiliară SUCEAVA
Biroul de Cadastru şi Publicitate Imobiliară Campulung Moldovenesc

A. Partea I. Descrierea imobilului

TEREN Extravilan

Adresa: Jud. Suceava

Nr. Crt	Nr cadastral Nr. topografic	Suprafaţa* (mp)	Observaţii / Referinţe
A1		900	Sector cadastral:2 Teren neimprejmuit;

B. Partea II. Proprietari şi acte

Inscrieri privitoare la dreptul de proprietate şi alte drepturi reale		Referinţe
/		
Act Normativ nr. 7, din 13/03/1996 emis de Parlamentul Romaniei (Lege);		
B1	Inscrierea provizorie, drept de PROPRIETATE, dobandit prin Lege, cota actuala 1/1, cota initiala 1/1	A1
	1) **COMUNA VAMA**, CIF:4326698, Proprietar neidentificat.	

C. Partea III. SARCINI .

Inscrieri privind dezmembramintele dreptului de proprietate, drepturi reale de garanţie şi sarcini	Referinţe
NU SUNT	

Anexa Nr. 1 La Partea I

Teren

Nr cadastral	Suprafaţa (mp)*	Observaţii / Referinţe
	900	

* Suprafaţa este determinată in planul de proiecţie Stereo 70.

DETALII LINIARE IMOBIL

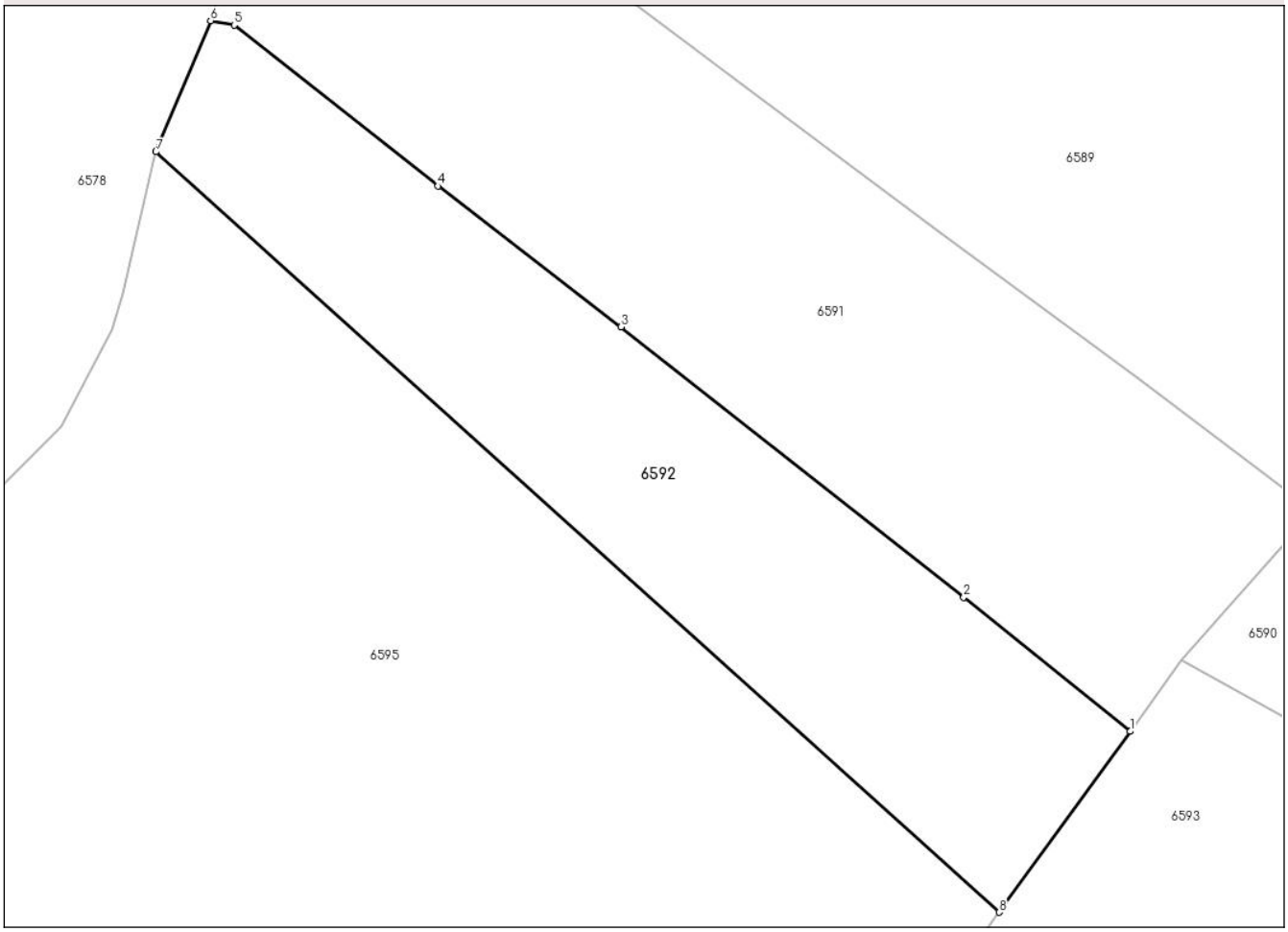

Date referitoare la teren

Crt	Categorie folosință	Intra vilan	Suprafaţa (mp)	Tarla	Parcelă	Nr. topo	Observaţii / Referinţe
1	faneata	NU	900	BORS	1F	-	

Lungime Segmente
1) Valorile lungimilor segmentelor sunt obţinute din proiecţie în plan.

Punct început	X / Y	Punct sfârşit	X / Y	Lungime segment (** (m)
1	550.623,819 677.900,173	2	550.613,003 677.908,877	13.883
2	550.613,003 677.908,877	3	550.590,746 677.926,407	28.332
3	550.590,746 677.926,407	4	550.578,871 677.935,55	14.987
4	550.578,871 677.935,55	5	550.565,632 677.946,0	16.866
5	550.565,632 677.946,0	6	550.564,086 677.946,277	1.571

Document care conține date cu caracter personal, protejat de prevederile Regulamentului (UE) nr. 679/2016 și Legii 190/2018

Punct început	X / Y	Punct sfârşit	X / Y	Lungime segment (** (m)
6	550.564,086 677.946,277	7	550.560,539 677.937,773	9.214
7	550.560,539 677.937,773	8	550.615,31 677.888,442	73.712
8	550.615,31 677.888,442	1	550.623,819 677.900,173	14.492

** Lungimile segmentelor sunt determinate în planul de proiecţie Stereo 70 şi sunt rotunjite la 1 milimetru.
*** Distanţa dintre puncte este formată din segmente cumulate ce sunt mai mici decât valoarea 1 milimetru.

Document care conține date cu caracter personal, protejat de prevederile Regulamentului (UE) nr. 679/2016 și Legii 190/2018

DATE DESPRE IMOBILUL NR. 6593

Oficiul de Cadastru şi Publicitate Imobiliară SUCEAVA
Biroul de Cadastru şi Publicitate Imobiliară Campulung Moldovenesc

A. Partea I. Descrierea imobilului

TEREN Extravilan

Adresa: Jud. Suceava

Nr. Crt	Nr cadastral Nr. topografic	Suprafaţa* (mp)	Observaţii / Referinţe
A1		2.932	Sector cadastral:2 Teren neimprejmuit;

B. Partea II. Proprietari şi acte

Inscrieri privitoare la dreptul de proprietate şi alte drepturi reale		Referinţe
/		
Act Normativ nr. 7, din 13/03/1996 emis de Parlamentul Romaniei (Lege);		
B1	Inscrierea provizorie, drept de PROPRIETATE, dobandit prin Lege, cota actuala 1/1, cota initiala 1/1	A1
	1) **COMUNA VAMA**, CIF:4326698, Proprietar neidentificat.	

C. Partea III. SARCINI .

Inscrieri privind dezmembramintele dreptului de proprietate, drepturi reale de garanţie şi sarcini	Referinţe
NU SUNT	

Document care conține date cu caracter personal, protejat de prevederile Regulamentului (UE) nr. 679/2016 și Legii 190/2018

Anexa Nr. 1 La Partea I

Teren

Nr cadastral	Suprafaţa (mp)*	Observaţii / Referinţe
	2.932	

* Suprafaţa este determinată in planul de proiecţie Stereo 70.

DETALII LINIARE IMOBIL

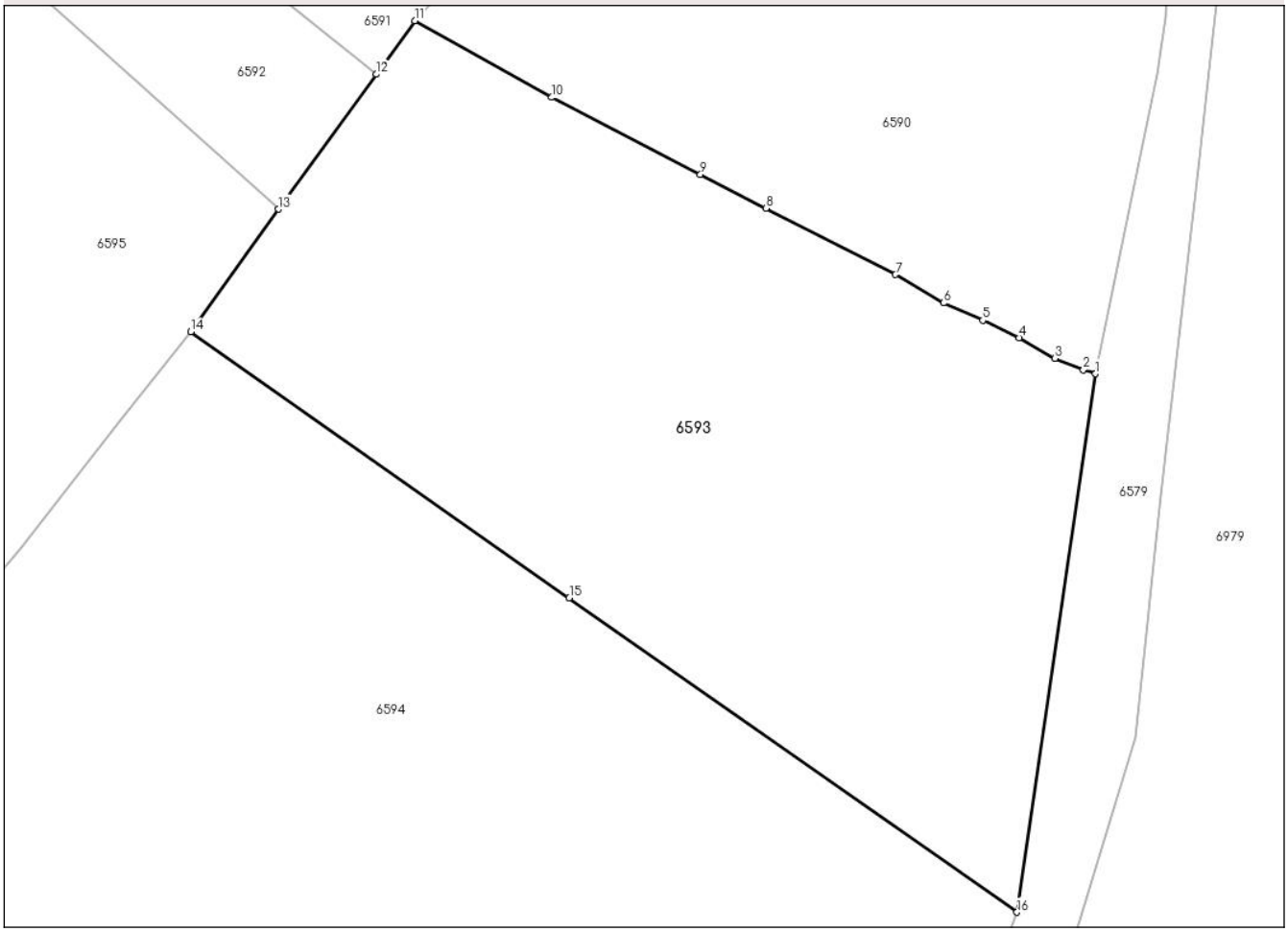

Date referitoare la teren

Crt	Categorie folosință	Intra vilan	Suprafaţa (mp)	Tarla	Parcelă	Nr. topo	Observaţii / Referinţe
1	faneata	NU	2.932	BORS	1F	-	

Lungime Segmente
1) Valorile lungimilor segmentelor sunt obţinute din proiecţie în plan.

Punct început	X / Y	Punct sfârşit	X / Y	Lungime segment (** (m)
1	550.686,419 677.874,128	2	550.685,374 677.874,487	1.105
2	550.685,374 677.874,487	3	550.682,882 677.875,476	2.681
3	550.682,882 677.875,476	4	550.679,783 677.877,274	3.583
4	550.679,783 677.877,274	5	550.676,598 677.878,772	3.52
5	550.676,598 677.878,772	6	550.673,19 677.880,285	3.729

Document care conține date cu caracter personal, protejat de prevederile Regulamentului (UE) nr. 679/2016 și Legii 190/2018

Punct început	X / Y	Punct sfârşit	X / Y	Lungime segment (** (m)
6	550.673,19 677.880,285	7	550.669,01 677.882,747	4.851
7	550.669,01 677.882,747	8	550.657,719 677.888,507	12.675
8	550.657,719 677.888,507	9	550.652,033 677.891,456	6.405
9	550.652,033 677.891,456	10	550.639,1 677.898,164	14.569
10	550.639,1 677.898,164	11	550.627,169 677.904,824	13.664
11	550.627,169 677.904,824	12	550.623,819 677.900,173	5.731
12	550.623,819 677.900,173	13	550.615,31 677.888,442	14.492
13	550.615,31 677.888,442	14	550.607,663 677.877,776	13.124
14	550.607,663 677.877,776	15	550.640,623 677.854,652	40.263
15	550.640,623 677.854,652	16	550.679,583 677.827,32	47.591
16	550.679,583 677.827,32	1	550.686,419 677.874,128	47.305

** Lungimile segmentelor sunt determinate în planul de proiecţie Stereo 70 şi sunt rotunjite la 1 milimetru.
*** Distanţa dintre puncte este formată din segmente cumulate ce sunt mai mici decât valoarea 1 milimetru.

Document care conține date cu caracter personal, protejat de prevederile Regulamentului (UE) nr. 679/2016 și Legii 190/2018

DATE DESPRE IMOBILUL NR. 6594

Oficiul de Cadastru şi Publicitate Imobiliară SUCEAVA
Biroul de Cadastru şi Publicitate Imobiliară Campulung Moldovenesc

A. Partea I. Descrierea imobilului

TEREN Extravilan

Adresa: Jud. Suceava

Nr. Crt	Nr cadastral Nr. topografic	Suprafaţa* (mp)	Observaţii / Referinţe
A1	34685	9.840	Sector cadastral:2 Teren neimprejmuit; imprejmuit partial cu gard

B. Partea II. Proprietari şi acte

Inscrieri privitoare la dreptul de proprietate şi alte drepturi reale		Referinţe
19193 / 12/11/2019		
Hotarare Judecatoreasca nr. 356, din 05/04/2019 emis de JUDECATORIA CAMP[ULUNG MOLDOVENESC;		
B1	se noteaza ca din parte a imobilelor cu nr.top 3841/2-3845-3844 din CF 33436 Vama se formeaza imobilul cu nr. cad. 34685 ;	A1
B2	Intabulare, drept de PROPRIETATE, dobandit prin Hotarare Judecatoreasca, cota actuala 1/1, cota initiala 1/1	A1
	1) **AXENTOI DUMITRU** 2) **AXENTOI ADRIANA**	

C. Partea III. SARCINI .

Inscrieri privind dezmembramintele dreptului de proprietate, drepturi reale de garanţie şi sarcini	Referinţe
NU SUNT	

Anexa Nr. 1 La Partea I

Teren

Nr cadastral	Suprafaţa (mp)*	Observaţii / Referinţe
34685	9.840	imprejmuit partial cu gard

* Suprafaţa este determinată in planul de proiecţie Stereo 70.

DETALII LINIARE IMOBIL

Date referitoare la teren

Crt	Categorie folosință	Intra vilan	Suprafaţa (mp)	Tarla	Parcelă	Nr. topo	Observaţii / Referinţe
1	faneata	NU	9.840	BORS	1F	-	

Lungime Segmente

1) Valorile lungimilor segmentelor sunt obţinute din proiecţie în plan.

Punct început	X / Y	Punct sfârşit	X / Y	Lungime segment (** (m)
1	550.607,663 677.877,776	2	550.601,466 677.870,016	9.931
3	550.592,912 677.859,014	4	550.585,527 677.850,375	11.365
5	550.571,478 677.833,662	6	550.565,36 677.825,851	9.922
7	550.561,382 677.820,747	8	550.583,018 677.805,15	26.672
9	550.554,012 677.772,882	10	550.555,262 677.771,505	1.86

Punct început	X / Y	Punct sfârşit	X / Y	Lungime segment (** (m)
2	550.601,466 677.870,016	3	550.592,912 677.859,014	13.936
4	550.585,527 677.850,375	5	550.571,478 677.833,662	21.833
6	550.565,36 677.825,851	7	550.561,382 677.820,747	6.471
8	550.583,018 677.805,15	9	550.554,012 677.772,882	43.389
10	550.555,262 677.771,505	11	550.561,543 677.765,379	8.774

Document care conține date cu caracter personal, protejat de prevederile Regulamentului (UE) nr. 679/2016 și Legii 190/2018

Punct început	X / Y	Punct sfârşit	X / Y	Lungime segment (** (m)
11	550.561,543 677.765,379	12	550.568,604 677.758,901	9.582
13	550.587,137 677.742,329	14	550.597,143 677.735,953	11.865
15	550.604,204 677.732,829	16	550.607,907 677.733,455	3.756
17	550.613,448 677.735,852	18	550.614,487 677.736,302	1.132
19	550.619,97 677.741,39	20	550.626,396 677.753,243	13.483
21	550.637,803 677.774,57	22	550.642,195 677.781,491	8.197
23	550.645,196 677.785,018	24	550.651,637 677.789,937	8.105
25	550.656,982 677.793,586	26	550.660,938 677.796,78	5.084
27	550.665,575 677.801,19	28	550.667,949 677.803,803	3.53
29	550.671,863 677.808,948	30	550.674,84 677.814,283	6.109
31	550.679,583 677.827,32	32	550.640,623 677.854,652	47.591

Punct început	X / Y	Punct sfârşit	X / Y	Lungime segment (** (m)
12	550.568,604 677.758,901	13	550.587,137 677.742,329	24.862
14	550.597,143 677.735,953	15	550.604,204 677.732,829	7.721
16	550.607,907 677.733,455	17	550.613,448 677.735,852	6.037
18	550.614,487 677.736,302	19	550.619,97 677.741,39	7.48
20	550.626,396 677.753,243	21	550.637,803 677.774,57	24.186
22	550.642,195 677.781,491	23	550.645,196 677.785,018	4.631
24	550.651,637 677.789,937	25	550.656,982 677.793,586	6.472
26	550.660,938 677.796,78	27	550.665,575 677.801,19	6.399
28	550.667,949 677.803,803	29	550.671,863 677.808,948	6.465
30	550.674,84 677.814,283	31	550.679,583 677.827,32	13.873
32	550.640,623 677.854,652	1	550.607,663 677.877,776	40.263

**** Lungimile segmentelor sunt determinate în planul de proiecţie Stereo 70 şi sunt rotunjite la 1 milimetru.**
***** Distanţa dintre puncte este formată din segmente cumulate ce sunt mai mici decât valoarea 1 milimetru.**

Document care conține date cu caracter personal, protejat de prevederile Regulamentului (UE) nr. 679/2016 și Legii 190/2018

DATE DESPRE IMOBILUL NR. 6595

Oficiul de Cadastru şi Publicitate Imobiliară SUCEAVA
Biroul de Cadastru şi Publicitate Imobiliară Campulung Moldovenesc

A. Partea I. Descrierea imobilului

TEREN Extravilan

Adresa: Jud. Suceava

Nr. Crt	Nr cadastral Nr. topografic	Suprafaţa* (mp)	Observaţii / Referinţe
A1		5.541	Sector cadastral:2 Teren neimprejmuit;

B. Partea II. Proprietari şi acte

Inscrieri privitoare la dreptul de proprietate şi alte drepturi reale		Referinţe
/		
Act Normativ nr. 7, din 13/03/1996 emis de Parlamentul Romaniei (Lege);		
B1	Inscrierea provizorie, drept de PROPRIETATE, dobandit prin Lege, cota actuala 1/1, cota initiala 1/1	A1
	1) **COMUNA VAMA**, CIF:4326698, Proprietar neidentificat.	

C. Partea III. SARCINI .

Inscrieri privind dezmembramintele dreptului de proprietate, drepturi reale de garanţie şi sarcini	Referinţe
NU SUNT	

Document care conține date cu caracter personal, protejat de prevederile Regulamentului (UE) nr. 679/2016 și Legii 190/2018

Anexa Nr. 1 La Partea I

Teren

Nr cadastral	Suprafaţa (mp)*	Observaţii / Referinţe
	5.541	

* Suprafaţa este determinată in planul de proiecţie Stereo 70.

DETALII LINIARE IMOBIL

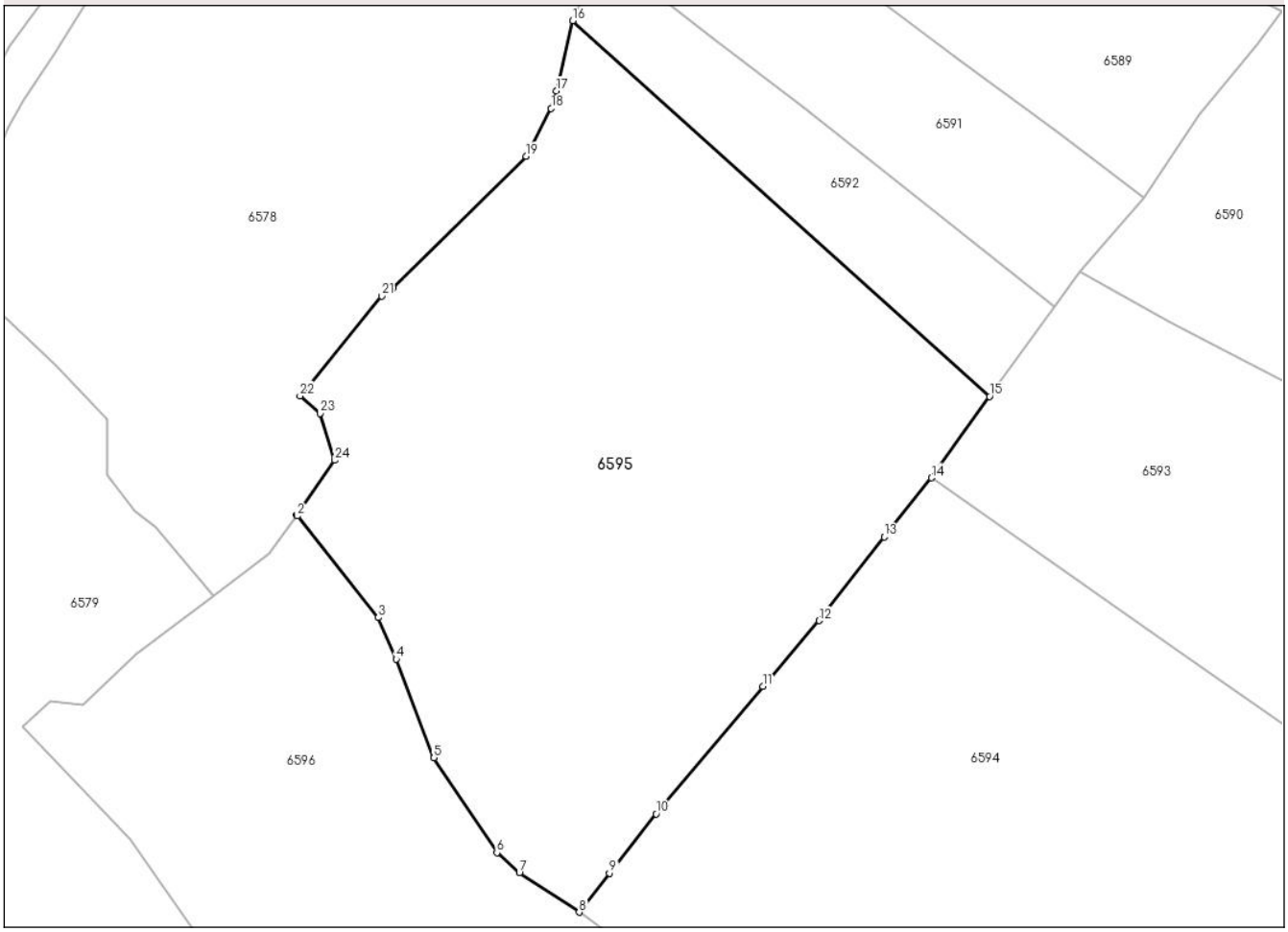

Date referitoare la teren

Crt	Categorie folosință	Intra vilan	Suprafaţa (mp)	Tarla	Parcelă	Nr. topo	Observaţii / Referinţe
1	faneata	NU	5.541	BORS	1F	-	

Lungime Segmente

1) Valorile lungimilor segmentelor sunt obţinute din proiecţie în plan.

Punct început	X / Y	Punct sfârşit	X / Y	Lungime segment (** (m)
1	550.524,243 677.872,867	2	550.524,336 677.872,751	0.149
3	550.534,996 677.859,433	4	550.537,323 677.853,957	5.95
5	550.542,297 677.841,013	6	550.550,565 677.828,561	14.947
7	550.553,502 677.825,893	8	550.561,382 677.820,747	9.411
9	550.565,36 677.825,851	10	550.571,478 677.833,662	9.922

Punct început	X / Y	Punct sfârşit	X / Y	Lungime segment (** (m)
2	550.524,336 677.872,751	3	550.534,996 677.859,433	17.059
4	550.537,323 677.853,957	5	550.542,297 677.841,013	13.867
6	550.550,565 677.828,561	7	550.553,502 677.825,893	3.968
8	550.561,382 677.820,747	9	550.565,36 677.825,851	6.471
10	550.571,478 677.833,662	11	550.585,527 677.850,375	21.833

Document care conține date cu caracter personal, protejat de prevederile Regulamentului (UE) nr. 679/2016 și Legii 190/2018

Punct început	X / Y	Punct sfârşit	X / Y	Lungime segment (** (m)
11	550.585,527 677.850,375	12	550.592,912 677.859,014	11.365
13	550.601,466 677.870,016	14	550.607,663 677.877,776	9.931
15	550.615,31 677.888,442	16	550.560,539 677.937,773	73.712
17	550.558,384 677.928,559	18	550.557,698 677.926,261	2.398
19	550.554,406 677.919,953	20	550.536,974 677.902,702	24.525
21	550.535,461 677.901,613	22	550.524,692 677.888,529	16.946
23	550.527,352 677.886,204	24	550.529,245 677.880,062	6.427

Punct început	X / Y	Punct sfârşit	X / Y	Lungime segment (** (m)
12	550.592,912 677.859,014	13	550.601,466 677.870,016	13.936
14	550.607,663 677.877,776	15	550.615,31 677.888,442	13.124
16	550.560,539 677.937,773	17	550.558,384 677.928,559	9.463
18	550.557,698 677.926,261	19	550.554,406 677.919,953	7.115
20	550.536,974 677.902,702	21	550.535,461 677.901,613	1.864
22	550.524,692 677.888,529	23	550.527,352 677.886,204	3.533
24	550.529,245 677.880,062	1	550.524,243 677.872,867	8.763

** Lungimile segmentelor sunt determinate în planul de proiecţie Stereo 70 şi sunt rotunjite la 1 milimetru.
*** Distanţa dintre puncte este formată din segmente cumulate ce sunt mai mici decât valoarea 1 milimetru.

Document care conține date cu caracter personal, protejat de prevederile Regulamentului (UE) nr. 679/2016 și Legii 190/2018

DATE DESPRE IMOBILUL NR. 6596

Oficiul de Cadastru şi Publicitate Imobiliară SUCEAVA
Biroul de Cadastru şi Publicitate Imobiliară Campulung Moldovenesc

A. Partea I. Descrierea imobilului

TEREN Extravilan

Adresa: Jud. Suceava

Nr. Crt	Nr cadastral Nr. topografic	Suprafaţa* (mp)	Observaţii / Referinţe
A1	36075	3.872	Sector cadastral:2 Teren neimprejmuit; împrejmuit parţial cu gard

B. Partea II. Proprietari şi acte

Inscrieri privitoare la dreptul de proprietate şi alte drepturi reale		Referinţe
2789 / 22/02/2021		
Act Notarial nr. 258, din 04/02/2021 emis de B.I.N. Şcraba Luminiţă Ana Maria (act administrativ nr 1417 din 04-02-2021, emis de Primaria comunei Vama;inscris sub semnatura privata nr 68 din 22-02-2021, emis de Niga Gabriel);		
B1	se noteaza ca din parte a imobilului cu nr.top.3845 din CF 33436 a localitatii Vama , se formeaza imobilul cu nr.cadastral 36075 .	A1
5213 / 28/03/2024		
Act Normativ nr. 7, din 13/03/1996 emis de Parlamentul Romaniei (Lege);		
B4	transformare posesie in drept proprietate ca urmare a transformării posesiei în drept de proprietate, în condițiile art. 13 alin (6) si (7) litera a) din Legea 7/1996	A1
B5	Intabulare, drept de PROPRIETATEbun comun in devalmasie, dobandit prin Lege, cota actuala 1/1, cota initiala 1/1	A1
	1) **TCACIUC MIRCEA** 2) **TCACIUC DOINITA-LACRAMIOARA**	

C. Partea III. SARCINI .

Inscrieri privind dezmembramintele dreptului de proprietate, drepturi reale de garanţie şi sarcini	Referinţe
NU SUNT	

Anexa Nr. 1 La Partea I

Teren

Nr cadastral	Suprafaţa (mp)*	Observaţii / Referinţe
36075	3.872	împrejmuit parţial cu gard

* Suprafaţa este determinată in planul de proiecţie Stereo 70.

DETALII LINIARE IMOBIL

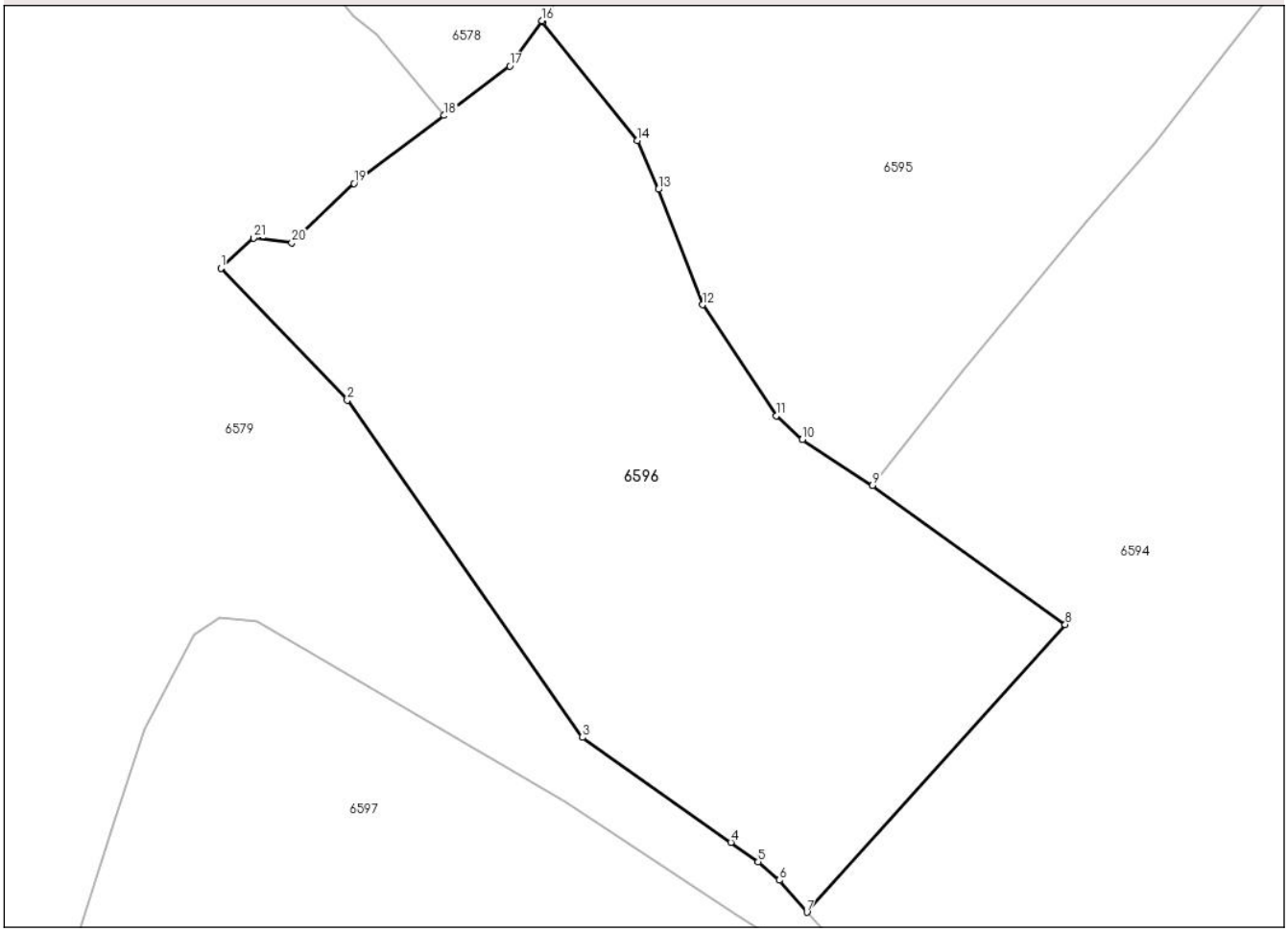

Date referitoare la teren

Crt	Categorie folosință	Intra vilan	Suprafaţa (mp)	Tarla	Parcelă	Nr. topo	Observaţii / Referinţe
1	faneata	NU	3.872	-	1F	-	

Lungime Segmente

1) Valorile lungimilor segmentelor sunt obţinute din proiecţie în plan.

Punct început	X / Y	Punct sfârşit	X / Y	Lungime segment (** (m)
1	550.488,2 677.845,107	2	550.502,408 677.830,294	20.525
3	550.528,798 677.792,486	4	550.545,47 677.780,717	20.407
5	550.548,516 677.778,543	6	550.550,924 677.776,467	3.179
7	550.554,012 677.772,882	8	550.583,018 677.805,15	43.389
9	550.561,382 677.820,747	10	550.553,502 677.825,893	9.411

Punct început	X / Y	Punct sfârşit	X / Y	Lungime segment (** (m)
2	550.502,408 677.830,294	3	550.528,798 677.792,486	46.107
4	550.545,47 677.780,717	5	550.548,516 677.778,543	3.742
6	550.550,924 677.776,467	7	550.554,012 677.772,882	4.732
8	550.583,018 677.805,15	9	550.561,382 677.820,747	26.672
10	550.553,502 677.825,893	11	550.550,565 677.828,561	3.968

Document care conține date cu caracter personal, protejat de prevederile Regulamentului (UE) nr. 679/2016 și Legii 190/2018

Punct început	X / Y	Punct sfârşit	X / Y	Lungime segment (** (m)
11	550.550,565 677.828,561	12	550.542,297 677.841,013	14.947
13	550.537,323 677.853,957	14	550.534,996 677.859,433	5.95
15	550.524,336 677.872,751	16	550.524,243 677.872,867	0.149
17	550.520,636 677.867,795	18	550.513,267 677.862,237	9.229
19	550.503,155 677.854,61	20	550.496,172 677.847,967	9.638
21	550.491,857 677.848,492	1	550.488,2 677.845,107	4.983

Punct început	X / Y	Punct sfârşit	X / Y	Lungime segment (** (m)
12	550.542,297 677.841,013	13	550.537,323 677.853,957	13.867
14	550.534,996 677.859,433	15	550.524,336 677.872,751	17.059
16	550.524,243 677.872,867	17	550.520,636 677.867,795	6.224
18	550.513,267 677.862,237	19	550.503,155 677.854,61	12.666
20	550.496,172 677.847,967	21	550.491,857 677.848,492	4.347

** Lungimile segmentelor sunt determinate în planul de proiecţie Stereo 70 şi sunt rotunjite la 1 milimetru.
*** Distanţa dintre puncte este formată din segmente cumulate ce sunt mai mici decât valoarea 1 milimetru.

Document care conține date cu caracter personal, protejat de prevederile Regulamentului (UE) nr. 679/2016 și Legii 190/2018

DATE DESPRE IMOBILUL NR. 6597

Oficiul de Cadastru şi Publicitate Imobiliară SUCEAVA
Biroul de Cadastru şi Publicitate Imobiliară Campulung Moldovenesc

A. Partea I. Descrierea imobilului

TEREN Extravilan

Adresa: Jud. Suceava

Nr. Crt	Nr cadastral Nr. topografic	Suprafaţa* (mp)	Observaţii / Referinţe
A1		6.538	Sector cadastral:2 Teren neimprejmuit;

B. Partea II. Proprietari şi acte

Inscrieri privitoare la dreptul de proprietate şi alte drepturi reale		Referinţe
/		
Act Normativ nr. 7, din 13/03/1996 emis de Parlamentul Romaniei (Lege);		
B1	Inscrierea provizorie, drept de PROPRIETATE, dobandit prin Lege, cota actuala 1/1, cota initiala 1/1	A1
	1) **COMUNA VAMA**, CIF:4326698, Proprietar neidentificat.	

C. Partea III. SARCINI .

Inscrieri privind dezmembramintele dreptului de proprietate, drepturi reale de garanţie şi sarcini	Referinţe
NU SUNT	

Anexa Nr. 1 La Partea I

Teren

Nr cadastral	Suprafaţa (mp)*	Observaţii / Referinţe
	6.538	

* Suprafaţa este determinată in planul de proiecţie Stereo 70.

DETALII LINIARE IMOBIL

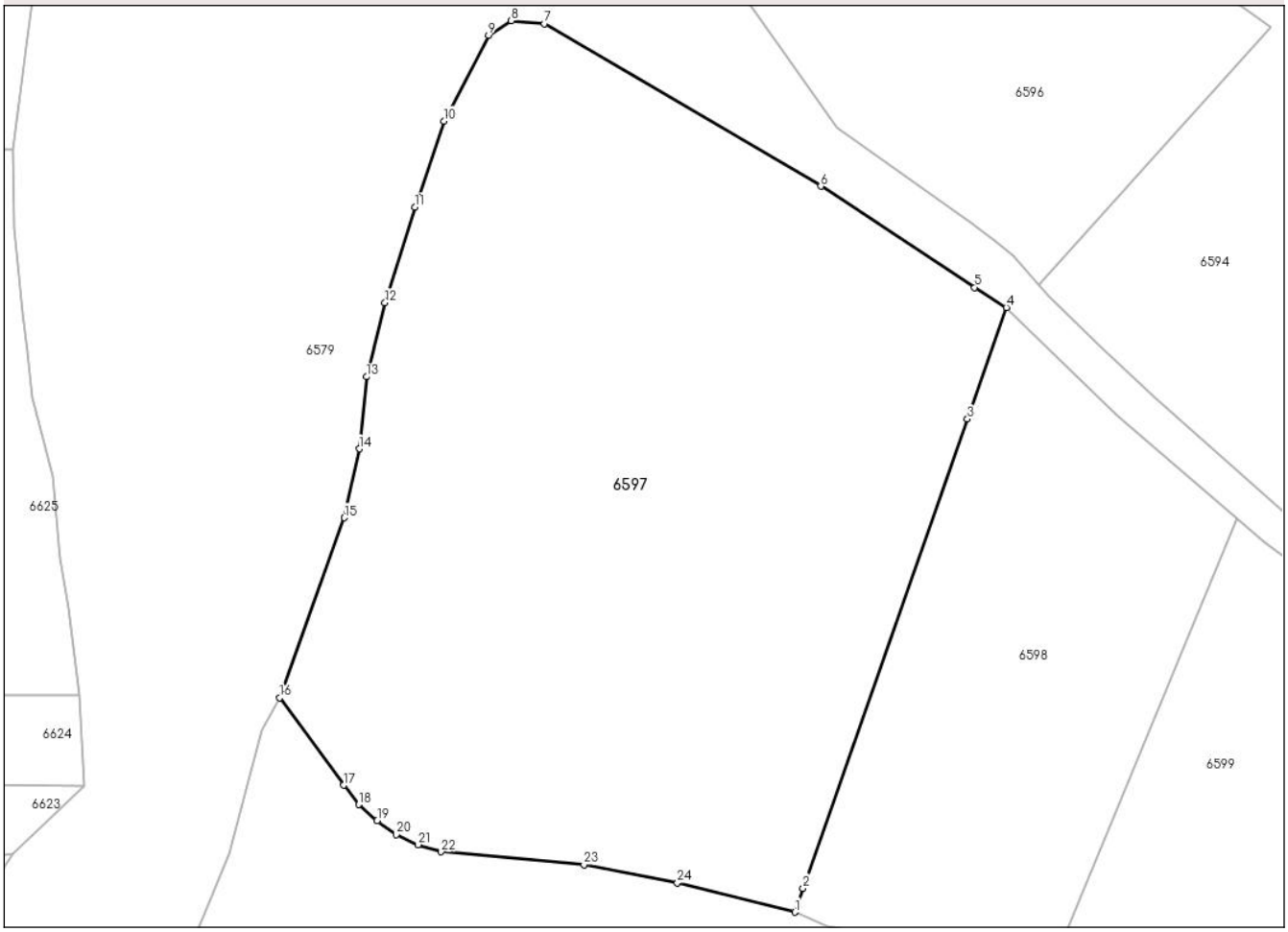

Date referitoare la teren

Crt	Categorie folosință	Intra vilan	Suprafaţa (mp)	Tarla	Parcelă	Nr. topo	Observaţii / Referinţe
1	faneata	NU	6.538	BORS	1F	-	

Lungime Segmente

1) Valorile lungimilor segmentelor sunt obţinute din proiecţie în plan.

Punct început	X / Y	Punct sfârşit	X / Y	Lungime segment (** (m)
1	550.523,541 677.694,583	2	550.524,585 677.697,563	3.158
3	550.545,118 677.756,176	4	550.549,991 677.770,086	14.739
5	550.546,038 677.772,607	6	550.526,809 677.785,24	23.008
7	550.492,255 677.805,529	8	550.488,086 677.805,909	4.186
9	550.485,26 677.804,069	10	550.479,676 677.793,385	12.055

Punct început	X / Y	Punct sfârşit	X / Y	Lungime segment (** (m)
2	550.524,585 677.697,563	3	550.545,118 677.756,176	62.106
4	550.549,991 677.770,086	5	550.546,038 677.772,607	4.688
6	550.526,809 677.785,24	7	550.492,255 677.805,529	40.07
8	550.488,086 677.805,909	9	550.485,26 677.804,069	3.372
10	550.479,676 677.793,385	11	550.476,051 677.782,637	11.343

Document care conține date cu caracter personal, protejat de prevederile Regulamentului (UE) nr. 679/2016 și Legii 190/2018

Punct început	X / Y	Punct sfârşit	X / Y	Lungime segment (** (m)
11	550.476,051 677.782,637	12	550.472,312 677.770,714	12.496
13	550.469,991 677.761,436	14	550.469,088 677.752,458	9.023
15	550.467,223 677.743,845	16	550.459,162 677.721,373	23.874
17	550.467,159 677.710,446	18	550.469,022 677.708,021	3.058
19	550.471,326 677.706,008	20	550.473,713 677.704,265	2.956
21	550.476,432 677.703,021	22	550.479,339 677.702,131	3.04
23	550.497,183 677.700,513	24	550.508,86 677.698,251	11.894

Punct început	X / Y	Punct sfârşit	X / Y	Lungime segment (** (m)
12	550.472,312 677.770,714	13	550.469,991 677.761,436	9.564
14	550.469,088 677.752,458	15	550.467,223 677.743,845	8.813
16	550.459,162 677.721,373	17	550.467,159 677.710,446	13.541
18	550.469,022 677.708,021	19	550.471,326 677.706,008	3.06
20	550.473,713 677.704,265	21	550.476,432 677.703,021	2.99
22	550.479,339 677.702,131	23	550.497,183 677.700,513	17.917
24	550.508,86 677.698,251	1	550.523,541 677.694,583	15.132

**** Lungimile segmentelor sunt determinate în planul de proiecţie Stereo 70 şi sunt rotunjite la 1 milimetru.**
***** Distanţa dintre puncte este formată din segmente cumulate ce sunt mai mici decât valoarea 1 milimetru.**

Document care conține date cu caracter personal, protejat de prevederile Regulamentului (UE) nr. 679/2016 și Legii 190/2018

DATE DESPRE IMOBILUL NR. 6598

Oficiul de Cadastru şi Publicitate Imobiliară SUCEAVA
Biroul de Cadastru şi Publicitate Imobiliară Campulung Moldovenesc

A. Partea I. Descrierea imobilului

TEREN Extravilan

Adresa: Jud. Suceava

Nr. Crt	Nr cadastral Nr. topografic	Suprafaţa* (mp)	Observaţii / Referinţe
A1		2.415	Sector cadastral:2 Teren neimprejmuit;

B. Partea II. Proprietari şi acte

Inscrieri privitoare la dreptul de proprietate şi alte drepturi reale		Referinţe
/		
Act Normativ nr. 7, din 13/03/1996 emis de Parlamentul Romaniei (Lege);		
B1	Inscrierea provizorie, drept de PROPRIETATE, dobandit prin Lege, cota actuala 1/1, cota initiala 1/1	A1
	1) **COMUNA VAMA**, CIF:4326698, Proprietar neidentificat.	

C. Partea III. SARCINI .

Inscrieri privind dezmembramintele dreptului de proprietate, drepturi reale de garanţie şi sarcini	Referinţe
NU SUNT	

Document care conține date cu caracter personal, protejat de prevederile Regulamentului (UE) nr. 679/2016 și Legii 190/2018

Anexa Nr. 1 La Partea I

Teren

Nr cadastral	Suprafaţa (mp)*	Observaţii / Referinţe
	2.415	

* Suprafaţa este determinată in planul de proiecţie Stereo 70.

DETALII LINIARE IMOBIL

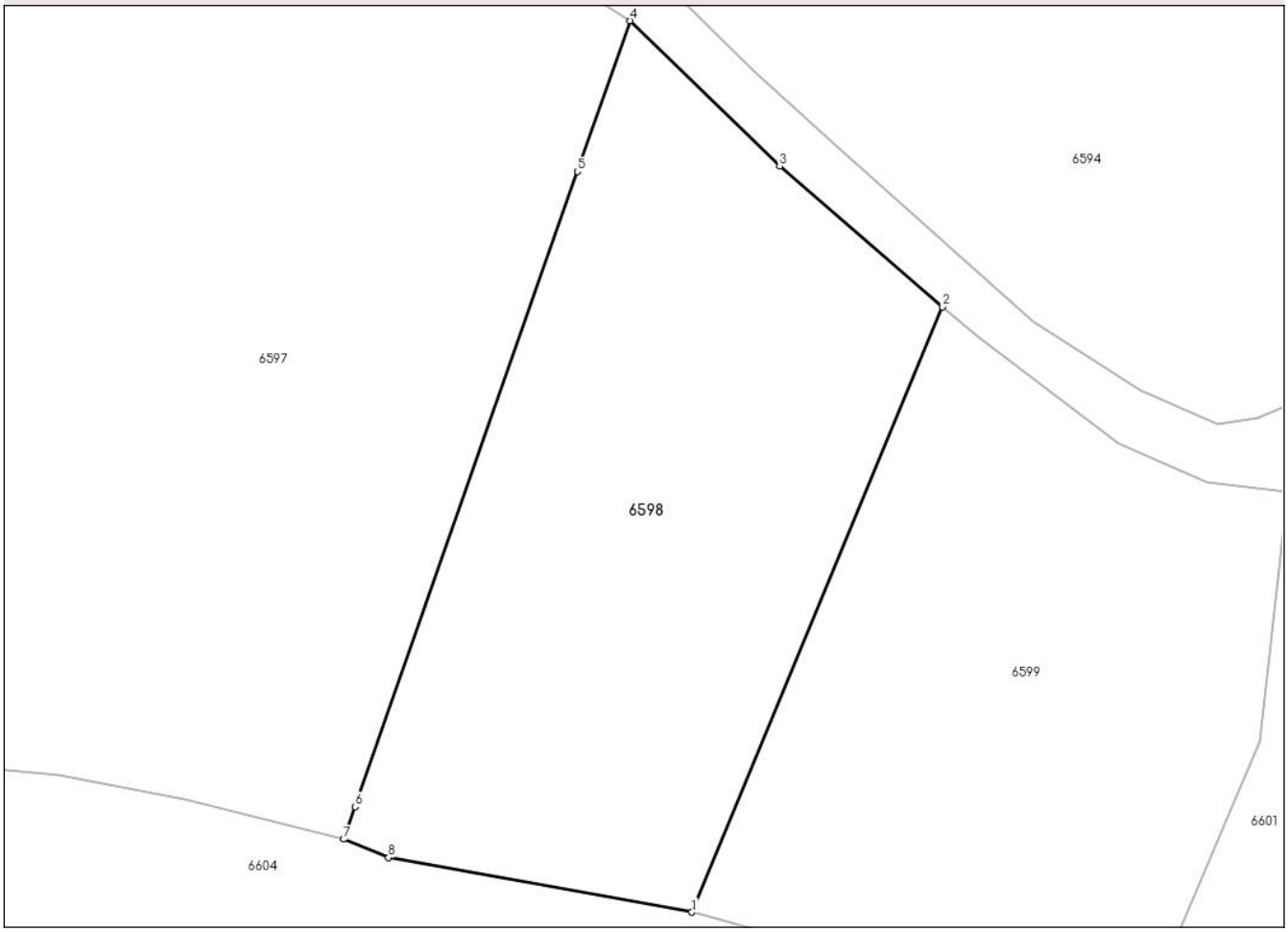

Date referitoare la teren

Crt	Categorie folosință	Intra vilan	Suprafaţa (mp)	Tarla	Parcelă	Nr. topo	Observaţii / Referinţe
1	faneata	NU	2.415	BORS	1F	-	

Lungime Segmente
1) Valorile lungimilor segmentelor sunt obţinute din proiecţie în plan.

Punct început	X / Y	Punct sfârşit	X / Y	Lungime segment (** (m)
1	550.555,686 677.687,843	2	550.578,814 677.743,69	60.447
2	550.578,814 677.743,69	3	550.563,799 677.756,656	19.839
3	550.563,799 677.756,656	4	550.549,991 677.770,086	19.262
4	550.549,991 677.770,086	5	550.545,118 677.756,176	14.739
5	550.545,118 677.756,176	6	550.524,585 677.697,563	62.106

Document care conține date cu caracter personal, protejat de prevederile Regulamentului (UE) nr. 679/2016 și Legii 190/2018

Punct început	X / Y	Punct sfârşit	X / Y	Lungime segment (** (m)
6	550.524,585 677.697,563	7	550.523,541 677.694,583	3.158
7	550.523,541 677.694,583	8	550.527,657 677.692,872	4.457
8	550.527,657 677.692,872	1	550.555,686 677.687,843	28.477

** Lungimile segmentelor sunt determinate în planul de proiecţie Stereo 70 şi sunt rotunjite la 1 milimetru.
*** Distanţa dintre puncte este formată din segmente cumulate ce sunt mai mici decât valoarea 1 milimetru.

Document care conține date cu caracter personal, protejat de prevederile Regulamentului (UE) nr. 679/2016 și Legii 190/2018

DATE DESPRE IMOBILUL NR. 6599

Oficiul de Cadastru şi Publicitate Imobiliară SUCEAVA
Biroul de Cadastru şi Publicitate Imobiliară Campulung Moldovenesc

A. Partea I. Descrierea imobilului

TEREN Extravilan

Adresa: Jud. Suceava

Nr. Crt	Nr cadastral Nr. topografic	Suprafaţa* (mp)	Observaţii / Referinţe
A1		2.211	Sector cadastral:2 Teren neimprejmuit;

B. Partea II. Proprietari şi acte

Inscrieri privitoare la dreptul de proprietate şi alte drepturi reale		Referinţe
/		
Act Normativ nr. 7, din 13/03/1996 emis de Parlamentul Romaniei (Lege);		
B1	Inscrierea provizorie, drept de PROPRIETATE, dobandit prin Lege, cota actuala 1/1, cota initiala 1/1	A1
	1) **COMUNA VAMA**, CIF:4326698, Proprietar neidentificat.	

C. Partea III. SARCINI .

Inscrieri privind dezmembramintele dreptului de proprietate, drepturi reale de garanţie şi sarcini	Referinţe
NU SUNT	

Anexa Nr. 1 La Partea I

Teren

Nr cadastral	Suprafaţa (mp)*	Observaţii / Referinţe
	2.211	

* Suprafaţa este determinată in planul de proiecţie Stereo 70.

DETALII LINIARE IMOBIL

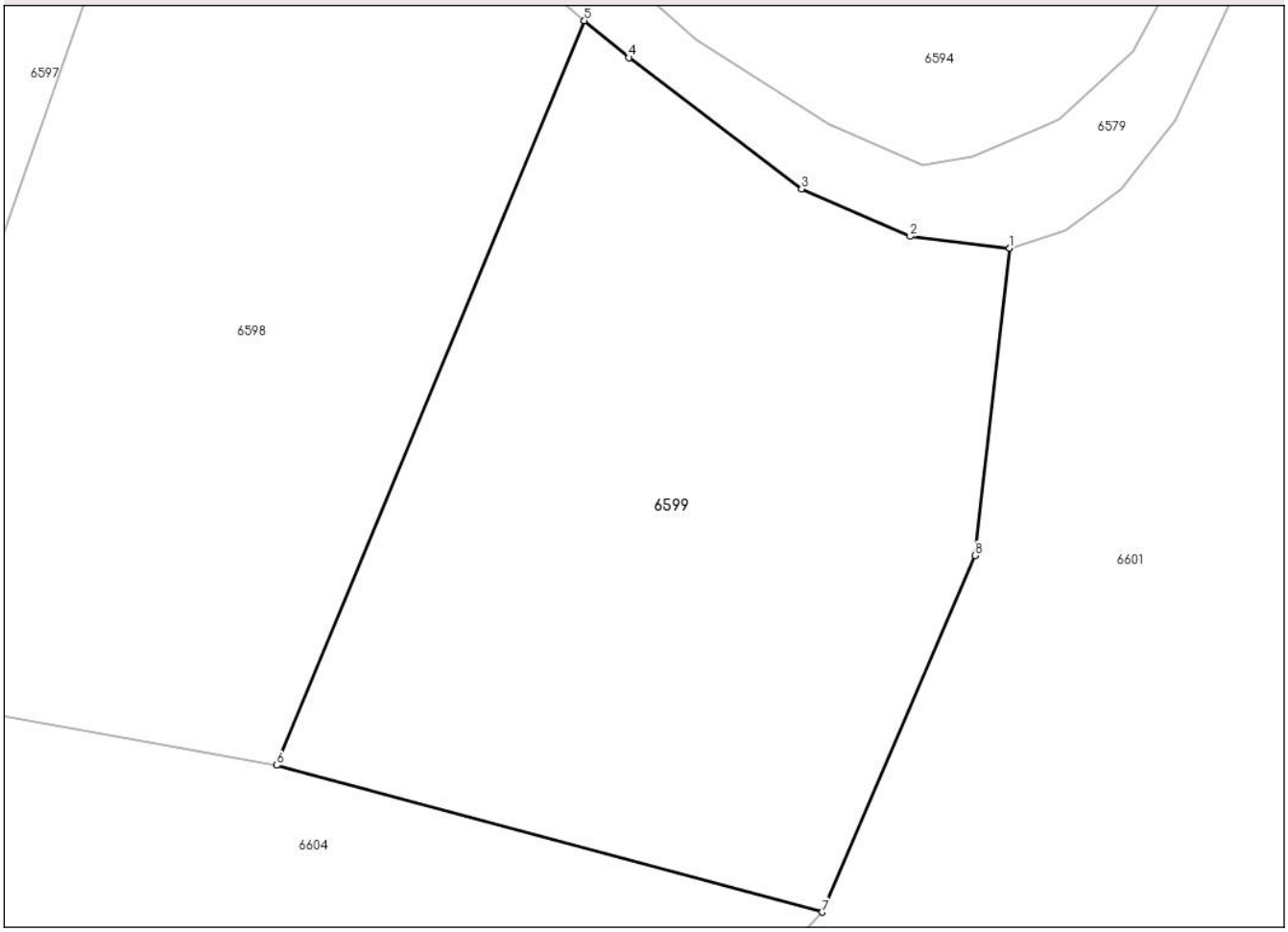

Date referitoare la teren

Crt	Categorie folosință	Intra vilan	Suprafaţa (mp)	Tarla	Parcelă	Nr. topo	Observaţii / Referinţe
1	faneata	NU	2.211	BORS	1F	-	

Lungime Segmente
1) Valorile lungimilor segmentelor sunt obţinute din proiecţie în plan.

Punct început	X / Y	Punct sfârşit	X / Y	Lungime segment (** (m)
1	550.610,744 677.726,608	2	550.603,278 677.727,504	7.52
2	550.603,278 677.727,504	3	550.595,121 677.731,065	8.9
3	550.595,121 677.731,065	4	550.582,164 677.740,924	16.281
4	550.582,164 677.740,924	5	550.578,814 677.743,69	4.344
5	550.578,814 677.743,69	6	550.555,686 677.687,843	60.447

Document care conține date cu caracter personal, protejat de prevederile Regulamentului (UE) nr. 679/2016 și Legii 190/2018

Punct început	X / Y	Punct sfârşit	X / Y	Lungime segment (** (m)
6	550.555,686 677.687,843	7	550.596,676 677.676,818	42.447
7	550.596,676 677.676,818	8	550.608,153 677.703,579	29.118
8	550.608,153 677.703,579	1	550.610,744 677.726,608	23.174

** Lungimile segmentelor sunt determinate în planul de proiecţie Stereo 70 şi sunt rotunjite la 1 milimetru.
*** Distanţa dintre puncte este formată din segmente cumulate ce sunt mai mici decât valoarea 1 milimetru.

Document care conține date cu caracter personal, protejat de prevederile Regulamentului (UE) nr. 679/2016 și Legii 190/2018

DATE DESPRE IMOBILUL NR. 6601

Oficiul de Cadastru şi Publicitate Imobiliară SUCEAVA
Biroul de Cadastru şi Publicitate Imobiliară Campulung Moldovenesc

A. Partea I. Descrierea imobilului

TEREN Extravilan

Adresa: Jud. Suceava

Nr. Crt	Nr cadastral Nr. topografic	Suprafaţa* (mp)	Observaţii / Referinţe
A1		7.100	Sector cadastral:2 Teren neimprejmuit;

B. Partea II. Proprietari şi acte

Inscrieri privitoare la dreptul de proprietate şi alte drepturi reale		Referinţe
/		
Act Normativ nr. 7, din 13/03/1996 emis de Parlamentul Romaniei (Lege);		
B1	Intabulare, drept de PROPRIETATE, dobandit prin Lege, cota actuala 1/1, cota initiala 1/1	A1
	1) **NEIDENTIFICAT NEIDENTIFICAT**, Lipsa C.N.P.	
Act Administrativ nr. 14183, din 19/11/2024 emis de Primaria Comunei Vama (Adeverinta/Certificat de atestare posesie);		
B2	Se noteaza posesia faptica in favoarea lui MOROSAN GHEORGHE	A1
	1) **MOROSAN GHEORGHE**	

C. Partea III. SARCINI .

Inscrieri privind dezmembramintele dreptului de proprietate, drepturi reale de garanţie şi sarcini	Referinţe
NU SUNT	

Document care conține date cu caracter personal, protejat de prevederile Regulamentului (UE) nr. 679/2016 și Legii 190/2018

Anexa Nr. 1 La Partea I

Teren

Nr cadastral	Suprafaţa (mp)*	Observaţii / Referinţe
	7.100	

* Suprafaţa este determinată in planul de proiecţie Stereo 70.

DETALII LINIARE IMOBIL

Date referitoare la teren

Crt	Categorie folosință	Intra vilan	Suprafaţa (mp)	Tarla	Parcelă	Nr. topo	Observaţii / Referinţe
1	faneata	NU	7.100	FUNDOI	1F	-	

Lungime Segmente
1) Valorile lungimilor segmentelor sunt obţinute din proiecţie în plan.

Punct început	X / Y	Punct sfârşit	X / Y	Lungime segment (** (m)
1	550.647,878 677.636,856	2	550.648,173 677.660,727	23.873
3	550.651,141 677.673,628	4	550.653,73 677.686,735	13.36
5	550.659,514 677.704,077	6	550.667,064 677.727,118	24.247
7	550.671,548 677.740,315	8	550.673,317 677.754,394	14.19
9	550.675,888 677.770,271	10	550.669,071 677.775,338	8.494

Punct început	X / Y	Punct sfârşit	X / Y	Lungime segment (** (m)
2	550.648,173 677.660,727	3	550.651,141 677.673,628	13.238
4	550.653,73 677.686,735	5	550.659,514 677.704,077	18.281
6	550.667,064 677.727,118	7	550.671,548 677.740,315	13.938
8	550.673,317 677.754,394	9	550.675,888 677.770,271	16.084
10	550.669,071 677.775,338	11	550.657,65 677.787,943	17.01

Document care conține date cu caracter personal, protejat de prevederile Regulamentului (UE) nr. 679/2016 și Legii 190/2018

Punct început	X / Y	Punct sfârşit	X / Y	Lungime segment (** (m)
11	550.657,65 677.787,943	12	550.645,401 677.776,913	16.483
13	550.631,201 677.753,459	14	550.623,188 677.736,172	19.054
15	550.619,085 677.731,082	16	550.614,973 677.727,987	5.147
17	550.610,744 677.726,608	18	550.608,153 677.703,579	23.174
19	550.596,676 677.676,818	20	550.594,236 677.674,225	3.561
21	550.611,459 677.642,995	22	550.606,618 677.634,466	9.807
23	550.619,443 677.626,433	24	550.625,288 677.622,773	6.896
25	550.649,128 677.626,705	1	550.647,878 677.636,856	10.228

Punct început	X / Y	Punct sfârşit	X / Y	Lungime segment (** (m)
12	550.645,401 677.776,913	13	550.631,201 677.753,459	27.418
14	550.623,188 677.736,172	15	550.619,085 677.731,082	6.538
16	550.614,973 677.727,987	17	550.610,744 677.726,608	4.448
18	550.608,153 677.703,579	19	550.596,676 677.676,818	29.118
20	550.594,236 677.674,225	21	550.611,459 677.642,995	35.664
22	550.606,618 677.634,466	23	550.619,443 677.626,433	15.133
24	550.625,288 677.622,773	25	550.649,128 677.626,705	24.162

** Lungimile segmentelor sunt determinate în planul de proiecţie Stereo 70 şi sunt rotunjite la 1 milimetru.
*** Distanţa dintre puncte este formată din segmente cumulate ce sunt mai mici decât valoarea 1 milimetru.

Document care conține date cu caracter personal, protejat de prevederile Regulamentului (UE) nr. 679/2016 și Legii 190/2018

DATE DESPRE IMOBILUL NR. 6602

Oficiul de Cadastru şi Publicitate Imobiliară SUCEAVA
Biroul de Cadastru şi Publicitate Imobiliară Campulung Moldovenesc

A. Partea I. Descrierea imobilului

TEREN Extravilan

Adresa: Jud. Suceava

Nr. Crt	Nr cadastral Nr. topografic	Suprafaţa* (mp)	Observaţii / Referinţe
A1		2.350	Sector cadastral:2 Teren neimprejmuit;

B. Partea II. Proprietari şi acte

Inscrieri privitoare la dreptul de proprietate şi alte drepturi reale		Referinţe
/		
Act Normativ nr. 7, din 13/03/1996 emis de Parlamentul Romaniei (Lege);		
B1	Intabulare, drept de PROPRIETATE, dobandit prin Lege, cota actuala 1/1, cota initiala 1/1	A1
	1) **NEIDENTIFICAT NEIDENTIFICAT**, Lipsa C.N.P.	
Act Administrativ nr. 14184, din 19/11/2024 emis de Primaria Comunei Vama (Adeverinta/Certificat de atestare posesie);		
B2	Se noteaza posesia faptica in favoarea lui MOROSAN GHEORGHE	A1
	1) **MOROSAN GHEORGHE**	

C. Partea III. SARCINI .

Inscrieri privind dezmembramintele dreptului de proprietate, drepturi reale de garanţie şi sarcini	Referinţe
NU SUNT	

Document care conține date cu caracter personal, protejat de prevederile Regulamentului (UE) nr. 679/2016 și Legii 190/2018

Anexa Nr. 1 La Partea I

Teren

Nr cadastral	Suprafaţa (mp)*	Observaţii / Referinţe
	2.350	

* Suprafaţa este determinată in planul de proiecţie Stereo 70.

DETALII LINIARE IMOBIL

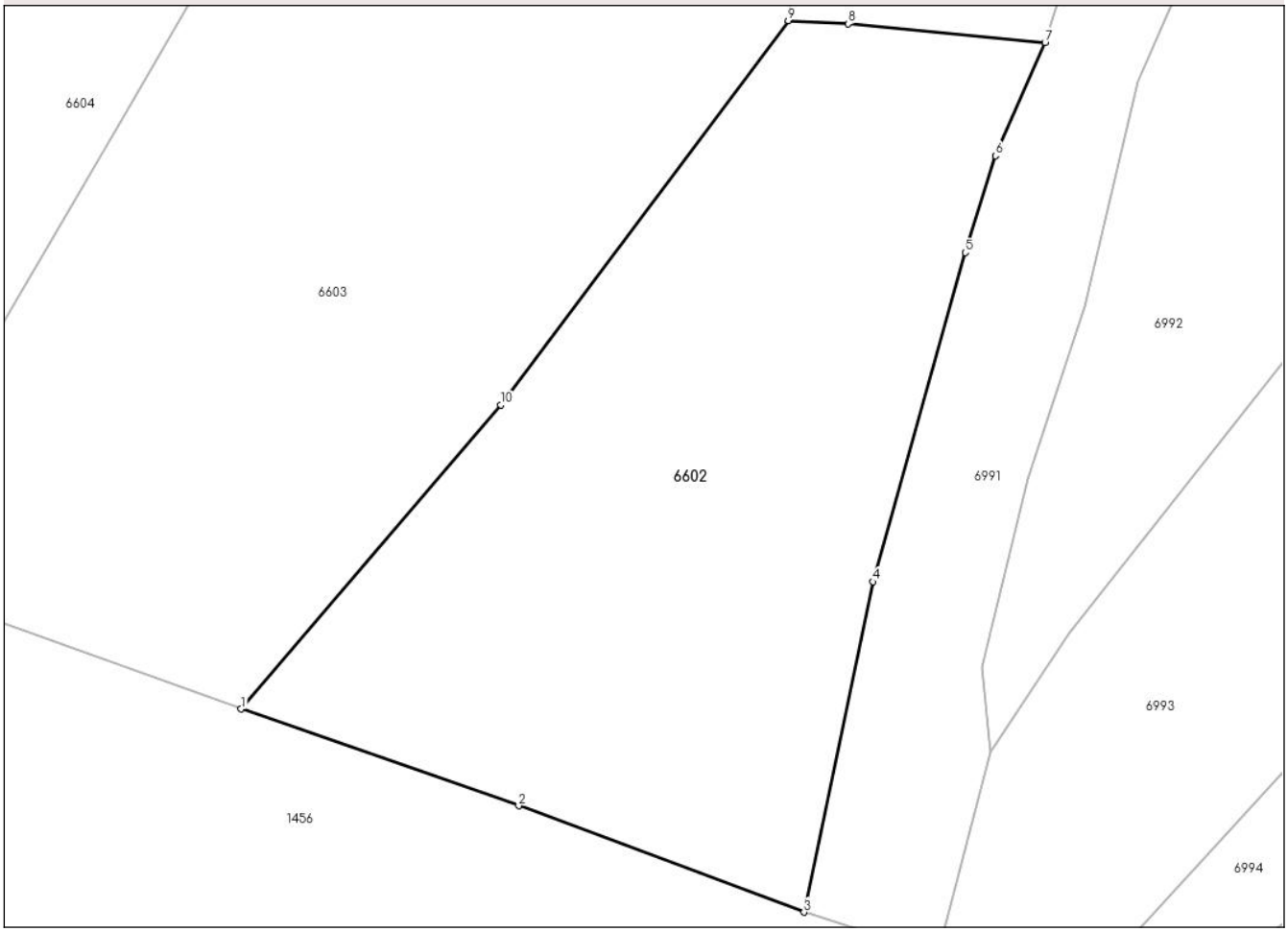

Date referitoare la teren

Crt	Categorie folosință	Intra vilan	Suprafaţa (mp)	Tarla	Parcelă	Nr. topo	Observaţii / Referinţe
1	faneata	NU	2.350	FUNDOI	1F	-	

Lungime Segmente
1) Valorile lungimilor segmentelor sunt obţinute din proiecţie în plan.

Punct început	X / Y	Punct sfârşit	X / Y	Lungime segment (** (m)
1	550.572,528 677.510,137	2	550.595,523 677.502,128	24.35
2	550.595,523 677.502,128	3	550.619,142 677.493,331	25.204
3	550.619,142 677.493,331	4	550.624,873 677.520,667	27.93
4	550.624,873 677.520,667	5	550.632,503 677.547,898	28.28
5	550.632,503 677.547,898	6	550.635,008 677.555,917	8.401

Document care conține date cu caracter personal, protejat de prevederile Regulamentului (UE) nr. 679/2016 și Legii 190/2018

Punct început	X / Y	Punct sfârşit	X / Y	Lungime segment (** (m)
6	550.635,008 677.555,917	7	550.639,11 677.565,294	10.235
7	550.639,11 677.565,294	8	550.622,793 677.566,818	16.388
8	550.622,793 677.566,818	9	550.617,842 677.567,083	4.958
9	550.617,842 677.567,083	10	550.594,014 677.535,313	39.713
10	550.594,014 677.535,313	1	550.572,528 677.510,137	33.098

** Lungimile segmentelor sunt determinate în planul de proiecţie Stereo 70 şi sunt rotunjite la 1 milimetru.
*** Distanţa dintre puncte este formată din segmente cumulate ce sunt mai mici decât valoarea 1 milimetru.

Document care conține date cu caracter personal, protejat de prevederile Regulamentului (UE) nr. 679/2016 și Legii 190/2018

DATE DESPRE IMOBILUL NR. 6603

Oficiul de Cadastru şi Publicitate Imobiliară SUCEAVA
Biroul de Cadastru şi Publicitate Imobiliară Campulung Moldovenesc

A. Partea I. Descrierea imobilului

TEREN Extravilan

Adresa: Jud. Suceava

Nr. Crt	Nr cadastral Nr. topografic	Suprafaţa* (mp)	Observaţii / Referinţe
A1		4.607	Sector cadastral:2 Teren neimprejmuit;

B. Partea II. Proprietari şi acte

Inscrieri privitoare la dreptul de proprietate şi alte drepturi reale		Referinţe
/		
Act Normativ nr. 7, din 13/03/1996 emis de Parlamentul Romaniei (Lege);		
B1	Inscrierea provizorie, drept de PROPRIETATE, dobandit prin Lege, cota actuala 1/1, cota initiala 1/1	A1
	1) **COMUNA VAMA**, CIF:4326698, Proprietar neidentificat.	

C. Partea III. SARCINI .

Inscrieri privind dezmembramintele dreptului de proprietate, drepturi reale de garanţie şi sarcini	Referinţe
NU SUNT	

Document care conține date cu caracter personal, protejat de prevederile Regulamentului (UE) nr. 679/2016 și Legii 190/2018

Anexa Nr. 1 La Partea I

Teren

Nr cadastral	Suprafaţa (mp)*	Observaţii / Referinţe
	4.607	

* Suprafaţa este determinată in planul de proiecţie Stereo 70.

DETALII LINIARE IMOBIL

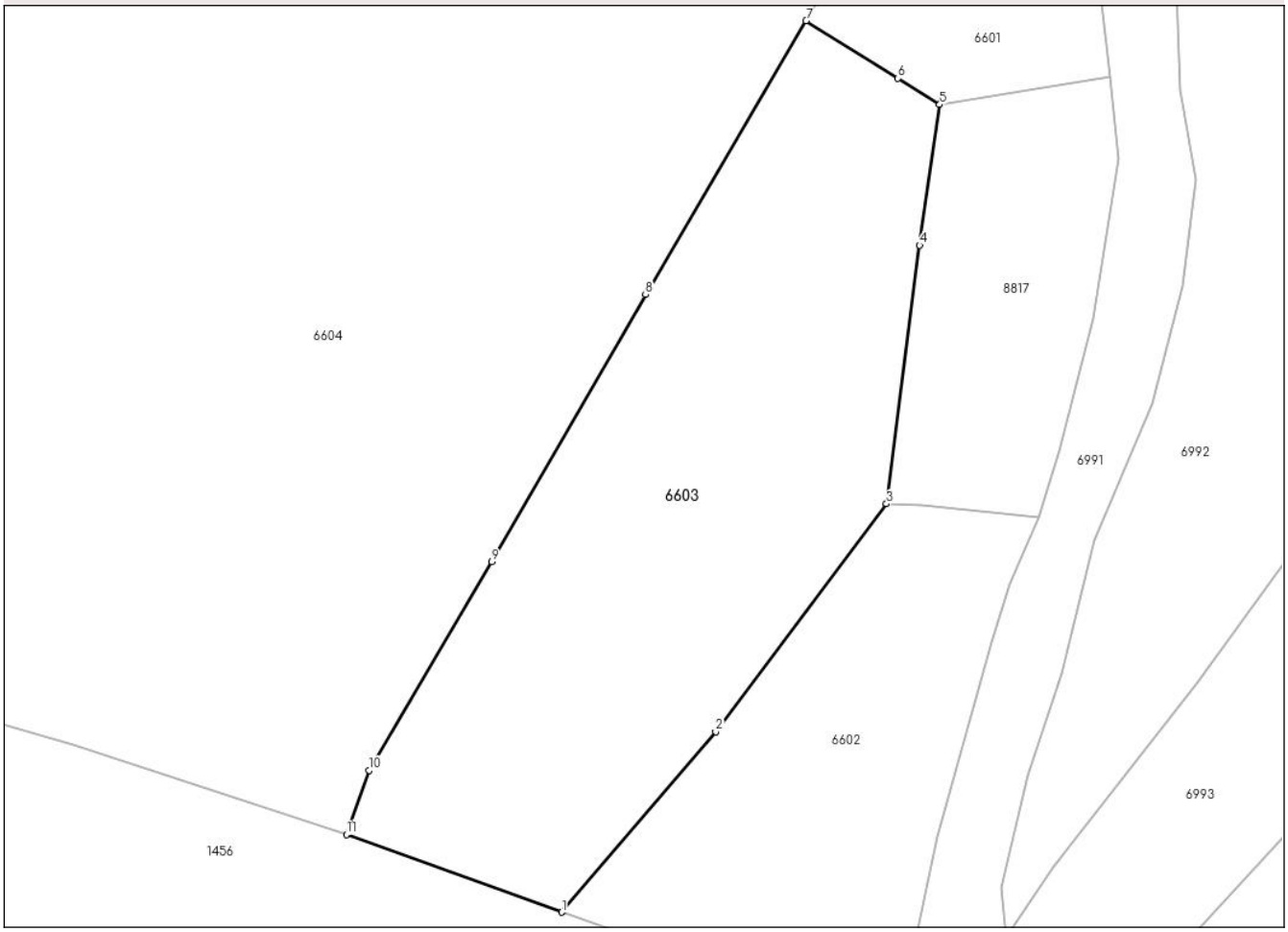

Date referitoare la teren

Crt	Categorie folosință	Intra vilan	Suprafaţa (mp)	Tarla	Parcelă	Nr. topo	Observaţii / Referinţe
1	faneata	NU	4.607	BORS	1F	-	

Lungime Segmente
1) Valorile lungimilor segmentelor sunt obţinute din proiecţie în plan.

Punct început	X / Y	Punct sfârşit	X / Y	Lungime segment (** (m)
1	550.572,528 677.510,137	2	550.594,014 677.535,313	33.098
2	550.594,014 677.535,313	3	550.617,842 677.567,083	39.713
3	550.617,842 677.567,083	4	550.622,475 677.603,156	36.369
4	550.622,475 677.603,156	5	550.625,288 677.622,773	19.818
5	550.625,288 677.622,773	6	550.619,443 677.626,433	6.896

Document care conține date cu caracter personal, protejat de prevederile Regulamentului (UE) nr. 679/2016 și Legii 190/2018

Punct început	X / Y	Punct sfârşit	X / Y	Lungime segment (** (m)
6	550.619,443 677.626,433	7	550.606,618 677.634,466	15.133
7	550.606,618 677.634,466	8	550.584,221 677.596,27	44.278
8	550.584,221 677.596,27	9	550.562,732 677.559,004	43.018
9	550.562,732 677.559,004	10	550.545,61 677.529,923	33.747
10	550.545,61 677.529,923	11	550.542,457 677.520,993	9.471
11	550.542,457 677.520,993	1	550.572,528 677.510,137	31.971

** Lungimile segmentelor sunt determinate în planul de proiecţie Stereo 70 şi sunt rotunjite la 1 milimetru.
*** Distanţa dintre puncte este formată din segmente cumulate ce sunt mai mici decât valoarea 1 milimetru.

Document care conține date cu caracter personal, protejat de prevederile Regulamentului (UE) nr. 679/2016 și Legii 190/2018

DATE DESPRE IMOBILUL NR. 6604

Oficiul de Cadastru şi Publicitate Imobiliară SUCEAVA
Biroul de Cadastru şi Publicitate Imobiliară Campulung Moldovenesc

A. Partea I. Descrierea imobilului

TEREN Extravilan Nr. CF vechi:2152

Adresa: Jud. Suceava

Nr. Crt	Nr cadastral Nr. topografic	Suprafaţa* (mp)	Observaţii / Referinţe
A1	30364	25.600	Sector cadastral:2 Teren neimprejmuit;

B. Partea II. Proprietari şi acte

Inscrieri privitoare la dreptul de proprietate şi alte drepturi reale		Referinţe
3819 / 09/12/1994		
Hotarare Judecatoreasca nr. 2881, din 07/10/1994 emis de Judecatoria Campulung Mold. (Sentinta Civila);		
B1	Intabulare, drept de PROPRIETATE, dobandit prin Hotarare Judecatoreasca, cota actuala 1/1, cota initiala 1/1	A1
	1) **MOROSAN GHEORGHE**	
	OBSERVATII: (provenita din conversia CF 2152)	

C. Partea III. SARCINI .

Inscrieri privind dezmembramintele dreptului de proprietate, drepturi reale de garanţie şi sarcini	Referinţe
NU SUNT	

Document care conține date cu caracter personal, protejat de prevederile Regulamentului (UE) nr. 679/2016 și Legii 190/2018

Anexa Nr. 1 La Partea I

Teren

Nr cadastral	Suprafaţa (mp)*	Observaţii / Referinţe
30364	25.600	

* Suprafaţa este determinată in planul de proiecţie Stereo 70.

DETALII LINIARE IMOBIL

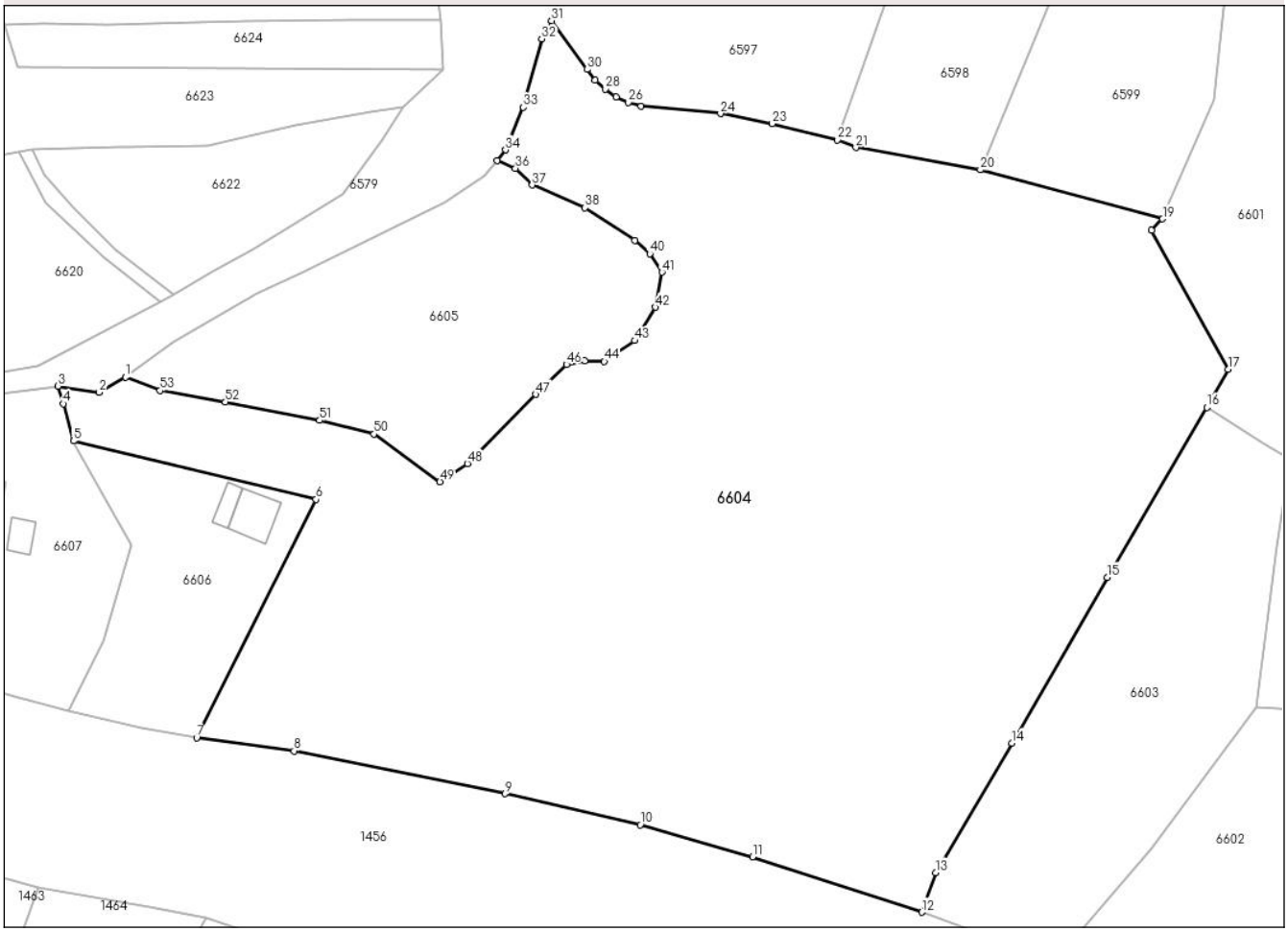

Date referitoare la teren

Crt	Categorie folosință	Intra vilan	Suprafaţa (mp)	Tarla	Parcelă	Nr. topo	Observaţii / Referinţe
1	pasune	NU	3.334	-	1P	-	top. 3837/2
2	pasune	NU	3.003	-	2P	-	top. 3838/2
3	faneata	NU	1.611	-	3F	-	top. 3826
4	arabil	NU	5.035	-	4A	-	top. 3829
5	faneata	NU	8.035	-	5F	-	top. 3830
6	faneata	NU	4.352	-	6F	-	top. 3822/3
7	neproductiv	NU	230	-	7N	-	top. 3822/4

Lungime Segmente

1) Valorile lungimilor segmentelor sunt obţinute din proiecţie în plan.

Punct început	X / Y	Punct sfârşit	X / Y	Lungime segment
1	550.363,36 677.641,234	2	550.357,393 677.637,844	6.863
2	550.357,393 677.637,844	3	550.348,089 677.639,234	9.407
3	550.348,089 677.639,234	4	550.349,278 677.635,276	4.132

Document care conține date cu caracter personal, protejat de prevederile Regulamentului (UE) nr. 679/2016 și Legii 190/2018

Punct început	X / Y	Punct sfârşit	X / Y	Lungime segment
4	550.349,278 677.635,276	5	550.351,581 677.626,905	8.682
7	550.379,306 677.560,181	8	550.401,236 677.557,257	22.125
10	550.479,144 677.540,632	11	550.504,409 677.533,462	26.262
13	550.545,61 677.529,923	14	550.562,732 677.559,004	33.747
16	550.606,618 677.634,466	17	550.611,459 677.642,995	9.807
19	550.596,676 677.676,818	20	550.555,686 677.687,843	42.447
22	550.523,541 677.694,583	23	550.508,86 677.698,251	15.132
25	550.479,339 677.702,131	26	550.476,432 677.703,021	3.04
28	550.471,326 677.706,008	29	550.469,022 677.708,021	3.06
31	550.459,162 677.721,373	32	550.456,968 677.717,326	4.603
34	550.448,835 677.692,349	35	550.446,983 677.689,98	3.007
37	550.454,831 677.684,438	38	550.466,704 677.679,318	12.93
40	550.481,303 677.668,964	41	550.484,042 677.664,85	4.942
43	550.477,908 677.649,473	44	550.471,05 677.644,769	8.316
46	550.462,557 677.644,105	47	550.455,58 677.637,407	9.672
49	550.434,04 677.617,729	50	550.419,215 677.628,453	18.297
52	550.385,778 677.635,662	53	550.371,08 677.638,266	14.927

Punct început	X / Y	Punct sfârşit	X / Y	Lungime segment
5	550.351,581 677.626,905	6	550.406,186 677.613,797	56.157
8	550.401,236 677.557,257	9	550.448,707 677.547,65	48.433
11	550.504,409 677.533,462	12	550.542,457 677.520,993	40.039
14	550.562,732 677.559,004	15	550.584,221 677.596,27	43.018
17	550.611,459 677.642,995	18	550.594,236 677.674,225	35.664
20	550.555,686 677.687,843	21	550.527,657 677.692,872	28.477
23	550.508,86 677.698,251	24	550.497,183 677.700,513	11.894
26	550.476,432 677.703,021	27	550.473,713 677.704,265	2.99
29	550.469,022 677.708,021	30	550.467,159 677.710,446	3.058
32	550.456,968 677.717,326	33	550.452,812 677.701,933	15.944
35	550.446,983 677.689,98	36	550.451,076 677.688,176	4.473
38	550.466,704 677.679,318	39	550.477,93 677.672,022	13.389
41	550.484,042 677.664,85	42	550.482,499 677.656,955	8.044
44	550.471,05 677.644,769	45	550.466,667 677.644,903	4.385
47	550.455,58 677.637,407	48	550.440,239 677.621,835	21.859
50	550.419,215 677.628,453	51	550.406,989 677.631,524	12.606
53	550.371,08 677.638,266	1	550.363,36 677.641,234	8.271

Punct început	X / Y	Punct sfârşit	X / Y	Lungime segment
6	550.406,186 677.613,797	7	550.379,306 677.560,181	59.977
9	550.448,707 677.547,65	10	550.479,144 677.540,632	31.236
12	550.542,457 677.520,993	13	550.545,61 677.529,923	9.471
15	550.584,221 677.596,27	16	550.606,618 677.634,466	44.278
18	550.594,236 677.674,225	19	550.596,676 677.676,818	3.561
21	550.527,657 677.692,872	22	550.523,541 677.694,583	4.457
24	550.497,183 677.700,513	25	550.479,339 677.702,131	17.917
27	550.473,713 677.704,265	28	550.471,326 677.706,008	2.956
30	550.467,159 677.710,446	31	550.459,162 677.721,373	13.541
33	550.452,812 677.701,933	34	550.448,835 677.692,349	10.376
36	550.451,076 677.688,176	37	550.454,831 677.684,438	5.298
39	550.477,93 677.672,022	40	550.481,303 677.668,964	4.553
42	550.482,499 677.656,955	43	550.477,908 677.649,473	8.778
45	550.466,667 677.644,903	46	550.462,557 677.644,105	4.187
48	550.440,239 677.621,835	49	550.434,04 677.617,729	7.436
51	550.406,989 677.631,524	52	550.385,778 677.635,662	21.611

**** Lungimile segmentelor sunt determinate în planul de proiecţie Stereo 70 şi sunt rotunjite la 1 milimetru.**
***** Distanţa dintre puncte este formată din segmente cumulate ce sunt mai mici decât valoarea 1 milimetru.**

Document care conține date cu caracter personal, protejat de prevederile Regulamentului (UE) nr. 679/2016 și Legii 190/2018

DATE DESPRE IMOBILUL NR. 6605

Oficiul de Cadastru şi Publicitate Imobiliară SUCEAVA
Biroul de Cadastru şi Publicitate Imobiliară Campulung Moldovenesc

A. Partea I. Descrierea imobilului

TEREN Extravilan

Adresa: Jud. Suceava

Nr. Crt	Nr cadastral Nr. topografic	Suprafaţa* (mp)	Observaţii / Referinţe
A1	33378	4.236	Sector cadastral:2 Teren imprejmuit;

B. Partea II. Proprietari şi acte

Inscrieri privitoare la dreptul de proprietate şi alte drepturi reale		Referinţe
12362 / 29/08/2017		
Hotarare Judecatoreasca nr. 615, din 16/06/2017 emis de JUDECATORIA CLUNG MOLDOVENESC;		
B2	Intabulare, drept de PROPRIETATE, dobandit prin Hotarare Judecatoreasca, cota actuala 1/1, cota initiala 1/1	A1
	1) **MOROŞAN OVIDIU**	

C. Partea III. SARCINI .

Inscrieri privind dezmembramintele dreptului de proprietate, drepturi reale de garanţie şi sarcini	Referinţe
NU SUNT	

Document care conține date cu caracter personal, protejat de prevederile Regulamentului (UE) nr. 679/2016 și Legii 190/2018

Anexa Nr. 1 La Partea I

Teren

Nr cadastral	Suprafaţa (mp)*	Observaţii / Referinţe
33378	4.236	

* Suprafaţa este determinată in planul de proiecţie Stereo 70.

DETALII LINIARE IMOBIL

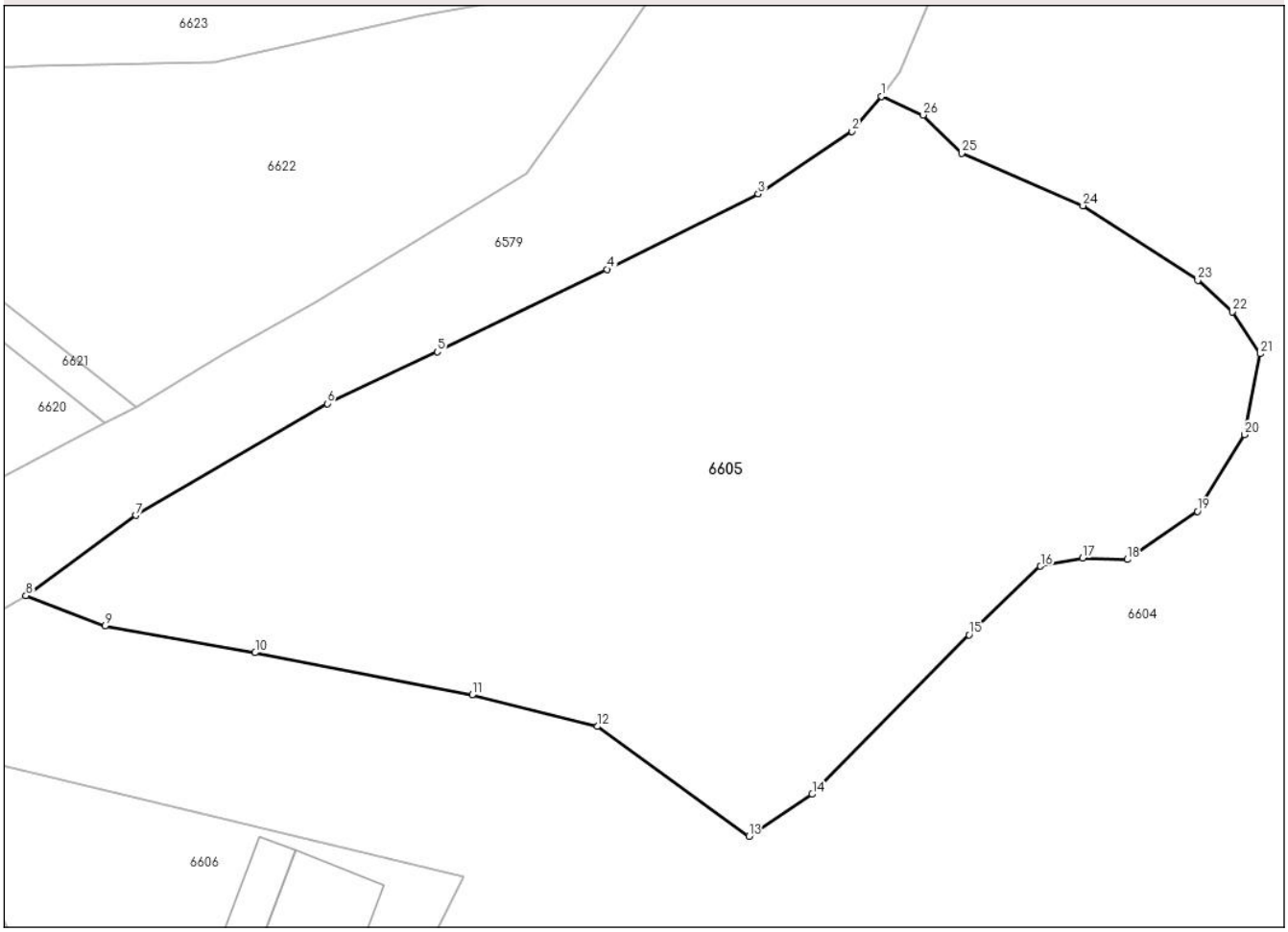

Date referitoare la teren

Crt	Categorie folosință	Intra vilan	Suprafaţa (mp)	Tarla	Parcelă	Nr. topo	Observaţii / Referinţe
1	faneata	NU	4.236	BORS	1F	-	

Lungime Segmente

1) Valorile lungimilor segmentelor sunt obţinute din proiecţie în plan.

Punct început	X / Y	Punct sfârşit	X / Y	Lungime segment (** (m)
1	550.446,983 677.689,98	2	550.444,108 677.686,586	4.448
3	550.434,955 677.680,476	4	550.420,178 677.673,116	16.508
5	550.403,579 677.665,047	6	550.392,808 677.659,994	11.897
7	550.374,099 677.649,072	8	550.363,36 677.641,234	13.295
9	550.371,08 677.638,266	10	550.385,778 677.635,662	14.927

Punct început	X / Y	Punct sfârşit	X / Y	Lungime segment (** (m)
2	550.444,108 677.686,586	3	550.434,955 677.680,476	11.005
4	550.420,178 677.673,116	5	550.403,579 677.665,047	18.456
6	550.392,808 677.659,994	7	550.374,099 677.649,072	21.664
8	550.363,36 677.641,234	9	550.371,08 677.638,266	8.271
10	550.385,778 677.635,662	11	550.406,989 677.631,524	21.611

Document care conține date cu caracter personal, protejat de prevederile Regulamentului (UE) nr. 679/2016 și Legii 190/2018

Punct început	X / Y	Punct sfârşit	X / Y	Lungime segment (** (m)
11	550.406,989 677.631,524	12	550.419,215 677.628,453	12.606
13	550.434,04 677.617,729	14	550.440,239 677.621,835	7.436
15	550.455,58 677.637,407	16	550.462,557 677.644,105	9.672
17	550.466,667 677.644,903	18	550.471,05 677.644,769	4.385
19	550.477,908 677.649,473	20	550.482,499 677.656,955	8.778
21	550.484,042 677.664,85	22	550.481,303 677.668,964	4.942
23	550.477,93 677.672,022	24	550.466,704 677.679,318	13.389
25	550.454,831 677.684,438	26	550.451,076 677.688,176	5.298

Punct început	X / Y	Punct sfârşit	X / Y	Lungime segment (** (m)
12	550.419,215 677.628,453	13	550.434,04 677.617,729	18.297
14	550.440,239 677.621,835	15	550.455,58 677.637,407	21.859
16	550.462,557 677.644,105	17	550.466,667 677.644,903	4.187
18	550.471,05 677.644,769	19	550.477,908 677.649,473	8.316
20	550.482,499 677.656,955	21	550.484,042 677.664,85	8.044
22	550.481,303 677.668,964	23	550.477,93 677.672,022	4.553
24	550.466,704 677.679,318	25	550.454,831 677.684,438	12.93
26	550.451,076 677.688,176	1	550.446,983 677.689,98	4.473

** Lungimile segmentelor sunt determinate în planul de proiecţie Stereo 70 şi sunt rotunjite la 1 milimetru.
*** Distanţa dintre puncte este formată din segmente cumulate ce sunt mai mici decât valoarea 1 milimetru.

Document care conține date cu caracter personal, protejat de prevederile Regulamentului (UE) nr. 679/2016 și Legii 190/2018

DATE DESPRE IMOBILUL NR. 6606

Oficiul de Cadastru şi Publicitate Imobiliară SUCEAVA
Biroul de Cadastru şi Publicitate Imobiliară Campulung Moldovenesc

A. Partea I. Descrierea imobilului

TEREN Extravilan Nr. CF vechi:6380

Adresa: Jud. Suceava

Nr. Crt	Nr cadastral Nr. topografic	Suprafaţa* (mp)	Observaţii / Referinţe
A1	31192	2.083	Sector cadastral:2 Teren neimprejmuit;

Construcţii

Crt	Nr cadastral Nr. topografic	Adresa	Observaţii / Referinţe
A1.1	31192-C1	Jud. Suceava	Nr. niveluri:2; S. construita la sol:90 mp; S. construita desfasurata:180 mp; CASA (P+M)AN C-RE: 2011,BCA, FARA CE, FARA LIFT
A1.2	31192-C2	Jud. Suceava	Nr. niveluri:1; S. construita la sol:37 mp; S. construita desfasurata:37 mp; Garajan c-re: 2011,BCA,fara CE

B. Partea II. Proprietari şi acte

Inscrieri privitoare la dreptul de proprietate şi alte drepturi reale		Referinţe
8362 / 10/08/2011		
Act Administrativ nr. 39, din 02/08/2011 emis de Primaria Comunei Vama;		
B2	se noteaza ca imobilul cu nr.top. 3823/2 din CF 31192 Vama se transforma in imobilul cu nr.cad. 31192 , care se afla in intravilanul comunei Vama , sat Stramtura, str.Fundoi.	A1, A1.1, A1.2
9952 / 17/06/2022		
Act Notarial nr. 17, din 17/06/2022 emis de notar public Taran Catalina Rodica (Certificat de mostenitor);		
B4	Intabulare, drept de PROPRIETATE, dobandit prin Succesiune, cota actuala 1/1, cota initiala 1/1	A1, A1.1, A1.2
	1) **MOROŞAN EUGEN**	

C. Partea III. SARCINI .

Inscrieri privind dezmembramintele dreptului de proprietate, drepturi reale de garanţie şi sarcini	Referinţe
NU SUNT	

Document care conține date cu caracter personal, protejat de prevederile Regulamentului (UE) nr. 679/2016 și Legii 190/2018

Anexa Nr. 1 La Partea I

Teren

Nr cadastral	Suprafaţa (mp)*	Observaţii / Referinţe
31192	2.083	

* Suprafaţa este determinată in planul de proiecţie Stereo 70.

DETALII LINIARE IMOBIL

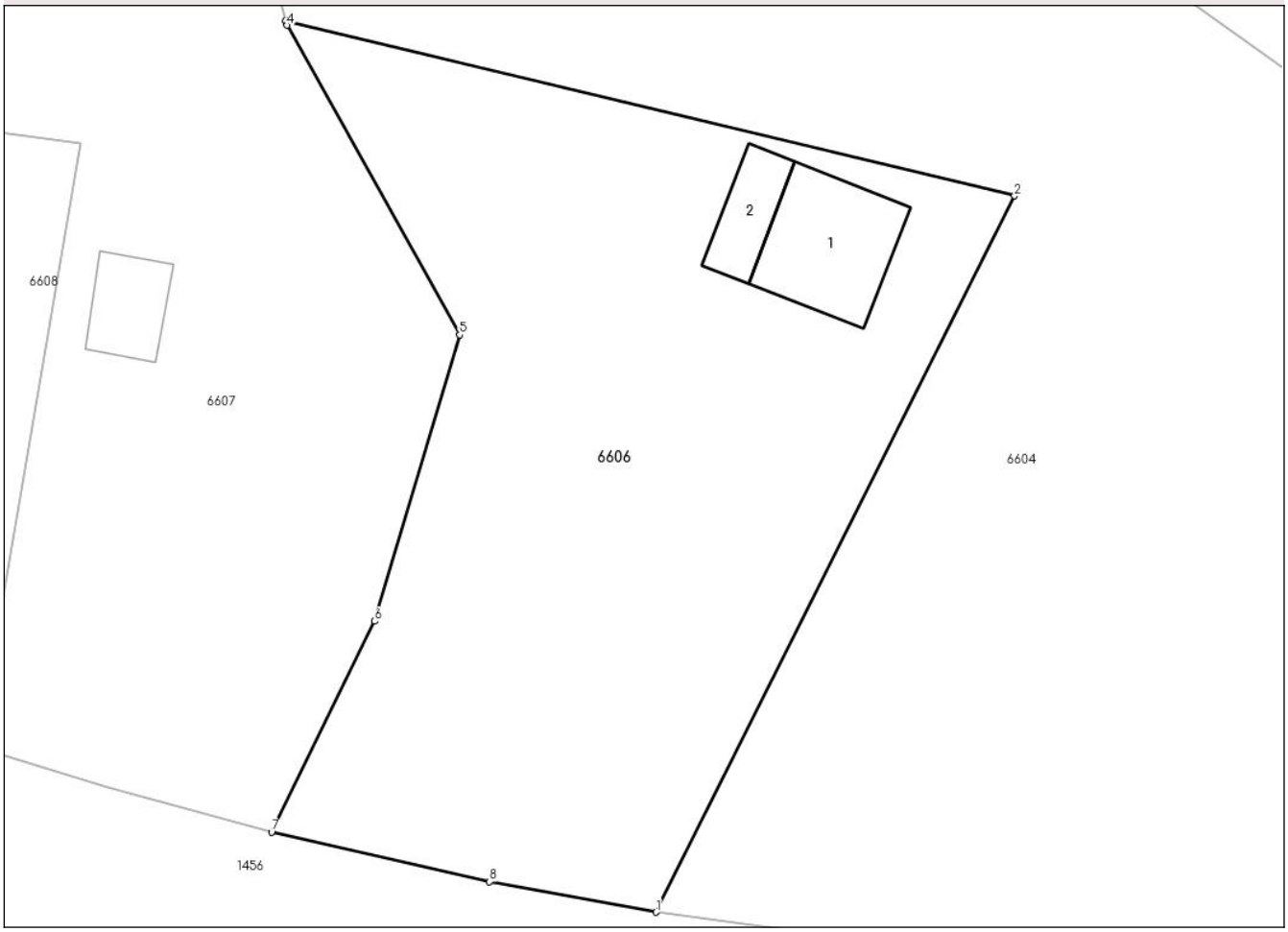

Date referitoare la teren

Crt	Categorie folosință	Intra vilan	Suprafaţa (mp)	Tarla	Parcelă	Nr. topo	Observaţii / Referinţe
1	curti constructii	NU	250	-	1CC	-	
2	faneata	NU	1.833	-	2F	-	

Date referitoare la construcţii

Crt	Număr	Destinaţie construcţie	Supraf. (mp)	Situaţie juridică	Observaţii / Referinţe
A1.1	31192-C1	constructii de locuinte	90	Cu acte	Nr. niveluri:2; S. construita la sol:90 mp; S. construita desfasurata:180 mp; CASA (P+M)AN C-RE: 2011,BCA,FARA CE, FARA LIFT
A1.2	31192-C2	constructii anexa	37	Cu acte	Nr. niveluri:1; S. construita la sol:37 mp; S. construita desfasurata:37 mp; Garajan c-re: 2011,BCA,fara CE

Lungime Segmente

1) Valorile lungimilor segmentelor sunt obţinute din proiecţie în plan.

Punct început	X / Y	Punct sfârşit	X / Y	Lungime segment (** (m)
1	550.379,306 677.560,181	2	550.406,186 677.613,797	59.977

Document care conține date cu caracter personal, protejat de prevederile Regulamentului (UE) nr. 679/2016 și Legii 190/2018

Punct început	X / Y	Punct sfârşit	X / Y	Lungime segment (** (m)
2	550.406,186 677.613,797	3	550.351,581 677.626,905	56.157
3	550.351,581 677.626,905	4	550.351,676 677.626,559	0.359
4	550.351,676 677.626,559	5	550.364,604 677.603,395	26.527
5	550.364,604 677.603,395	6	550.358,234 677.581,96	22.361
6	550.358,234 677.581,96	7	550.350,512 677.566,162	17.584
7	550.350,512 677.566,162	8	550.366,847 677.562,45	16.751
8	550.366,847 677.562,45	1	550.379,306 677.560,181	12.664

** Lungimile segmentelor sunt determinate în planul de proiecţie Stereo 70 şi sunt rotunjite la 1 milimetru.
*** Distanţa dintre puncte este formată din segmente cumulate ce sunt mai mici decât valoarea 1 milimetru.

Document care conține date cu caracter personal, protejat de prevederile Regulamentului (UE) nr. 679/2016 și Legii 190/2018

DATE DESPRE IMOBILUL NR. 6607

Oficiul de Cadastru şi Publicitate Imobiliară SUCEAVA
Biroul de Cadastru şi Publicitate Imobiliară Campulung Moldovenesc

A. Partea I. Descrierea imobilului

TEREN Extravilan

Adresa: Jud. Suceava

Nr. Crt	Nr cadastral Nr. topografic	Suprafaţa* (mp)	Observaţii / Referinţe
A1	34229	2.927	Sector cadastral:2 Teren neimprejmuit; imprejmuit partial cu gard

B. Partea II. Proprietari şi acte

Inscrieri privitoare la dreptul de proprietate şi alte drepturi reale		Referinţe
9603 / 21/06/2018		
Act Notarial nr. 3355, din 19/11/2003 emis de BNP Scraba Horia Ilie (Contract de donatie);		
B2	Intabulare, drept de PROPRIETATE, dobandit prin Conventie, cota actuala 1/1, cota initiala 1/1	A1
	1) **STRUGARU DANIELA CORNELIA**, Lipsa C.N.P.	
	OBSERVATII: pozitie transcrisa din CF 32452/Vama, inscrisa prin incheierea nr. 530 din 15/01/2015;	

C. Partea III. SARCINI .

Inscrieri privind dezmembramintele dreptului de proprietate, drepturi reale de garanţie şi sarcini	Referinţe
NU SUNT	

Document care conține date cu caracter personal, protejat de prevederile Regulamentului (UE) nr. 679/2016 și Legii 190/2018

Anexa Nr. 1 La Partea I

Teren

Nr cadastral	Suprafaţa (mp)*	Observaţii / Referinţe
34229	2.927	imprejmuit partial cu gard

* Suprafaţa este determinată in planul de proiecţie Stereo 70.

DETALII LINIARE IMOBIL

Date referitoare la teren

Crt	Categorie folosință	Intra vilan	Suprafaţa (mp)	Tarla	Parcelă	Nr. topo	Observaţii / Referinţe
1	curti constructii	NU	500	BORS	1CC	-	
2	faneata	NU	2.427	BORS	2F	-	

Date referitoare la construcţii

Crt	Număr	Destinaţie construcţie	Supraf. (mp)	Situaţie juridică	Observaţii / Referinţe
A1.1		constructii de locuinte	157	Fara acte	Nr. niveluri:1; S. construita la sol:157 mp; S. construita desfasurata:157 mp;
A1.2		constructii anexa	41	Fara acte	Nr. niveluri:1; S. construita la sol:41 mp; S. construita desfasurata:41 mp;

Lungime Segmente

1) Valorile lungimilor segmentelor sunt obţinute din proiecţie în plan.

Punct început	X / Y	Punct sfârşit	X / Y	Lungime segment (** (m)
1	550.328,428 677.572,497	2	550.338,164 677.569,583	10.163
3	550.350,512 677.566,162	4	550.358,234 677.581,96	17.584

Punct început	X / Y	Punct sfârşit	X / Y	Lungime segment (** (m)
2	550.338,164 677.569,583	3	550.350,512 677.566,162	12.813
4	550.358,234 677.581,96	5	550.364,604 677.603,395	22.361

Document care conține date cu caracter personal, protejat de prevederile Regulamentului (UE) nr. 679/2016 și Legii 190/2018

Punct început	X / Y	Punct sfârşit	X / Y	Lungime segment (** (m)
5	550.364,604 677.603,395	6	550.351,676 677.626,559	26.527
7	550.351,581 677.626,905	8	550.349,278 677.635,276	8.682
9	550.348,089 677.639,234	10	550.335,052 677.637,571	13.143
11	550.326,091 677.636,729	12	550.320,989 677.636,079	5.143
13	550.316,415 677.635,23	14	550.300,817 677.632,635	15.813
15	550.295,311 677.612,047	16	550.294,015 677.606,292	5.899
17	550.293,012 677.601,997	18	550.290,842 677.591,945	10.284
19	550.288,719 677.584,382	20	550.304,043 677.579,795	15.996
21	550.308,924 677.612,417	22	550.316,645 677.611,194	7.818
23	550.324,354 677.609,871	24	550.325,858 677.619,111	9.362
25	550.336,222 677.617,737	1	550.328,428 677.572,497	45.907

Punct început	X / Y	Punct sfârşit	X / Y	Lungime segment (** (m)
6	550.351,676 677.626,559	7	550.351,581 677.626,905	0.359
8	550.349,278 677.635,276	9	550.348,089 677.639,234	4.132
10	550.335,052 677.637,571	11	550.326,091 677.636,729	9.0
12	550.320,989 677.636,079	13	550.316,415 677.635,23	4.652
14	550.300,817 677.632,635	15	550.295,311 677.612,047	21.311
16	550.294,015 677.606,292	17	550.293,012 677.601,997	4.41
18	550.290,842 677.591,945	19	550.288,719 677.584,382	7.855
20	550.304,043 677.579,795	21	550.308,924 677.612,417	32.985
22	550.316,645 677.611,194	23	550.324,354 677.609,871	7.821
24	550.325,858 677.619,111	25	550.336,222 677.617,737	10.455

** Lungimile segmentelor sunt determinate în planul de proiecţie Stereo 70 şi sunt rotunjite la 1 milimetru.
*** Distanţa dintre puncte este formată din segmente cumulate ce sunt mai mici decât valoarea 1 milimetru.

Document care conține date cu caracter personal, protejat de prevederile Regulamentului (UE) nr. 679/2016 și Legii 190/2018

DATE DESPRE IMOBILUL NR. 6608

Oficiul de Cadastru şi Publicitate Imobiliară SUCEAVA
Biroul de Cadastru şi Publicitate Imobiliară Campulung Moldovenesc

A. Partea I. Descrierea imobilului

TEREN Extravilan

Adresa: Jud. Suceava

Nr. Crt	Nr cadastral Nr. topografic	Suprafaţa* (mp)	Observaţii / Referinţe
A1		986	Sector cadastral:2 Teren neimprejmuit;

B. Partea II. Proprietari şi acte

Inscrieri privitoare la dreptul de proprietate şi alte drepturi reale		Referinţe
/		
Act Normativ nr. 7, din 13/03/1996 emis de Parlamentul Romaniei (Lege);		
B1	Inscrierea provizorie, drept de PROPRIETATE, dobandit prin Lege, cota actuala 1/1, cota initiala 1/1	A1
	1) **COMUNA VAMA**, CIF:4326698, Proprietar neidentificat.	

C. Partea III. SARCINI .

Inscrieri privind dezmembramintele dreptului de proprietate, drepturi reale de garanţie şi sarcini	Referinţe
NU SUNT	

Anexa Nr. 1 La Partea I

Teren

Nr cadastral	Suprafaţa (mp)*	Observaţii / Referinţe
	986	

* Suprafaţa este determinată in planul de proiecţie Stereo 70.

DETALII LINIARE IMOBIL

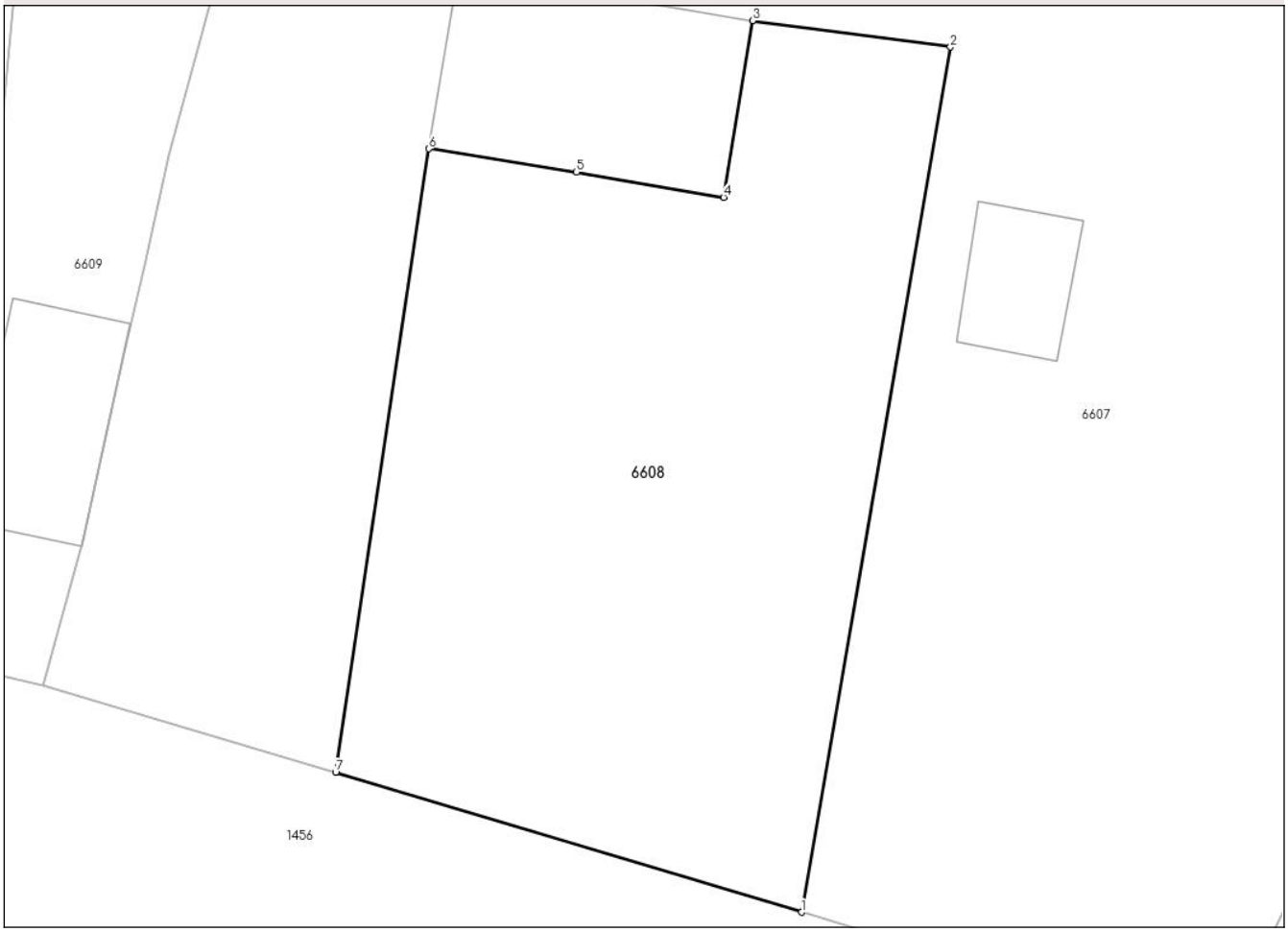

Date referitoare la teren

Crt	Categorie folosință	Intra vilan	Suprafaţa (mp)	Tarla	Parcelă	Nr. topo	Observaţii / Referinţe
1	faneata	NU	986	BORS	1F	-	

Lungime Segmente
1) Valorile lungimilor segmentelor sunt obţinute din proiecţie în plan.

Punct început	X / Y	Punct sfârşit	X / Y	Lungime segment (** (m)
1	550.328,428 677.572,497	2	550.336,222 677.617,737	45.907
2	550.336,222 677.617,737	3	550.325,858 677.619,111	10.455
3	550.325,858 677.619,111	4	550.324,354 677.609,871	9.362
4	550.324,354 677.609,871	5	550.316,645 677.611,194	7.821
5	550.316,645 677.611,194	6	550.308,924 677.612,417	7.818

Document care conține date cu caracter personal, protejat de prevederile Regulamentului (UE) nr. 679/2016 și Legii 190/2018

Punct început	X / Y	Punct sfârşit	X / Y	Lungime segment (** (m)
6	550.308,924 677.612,417	7	550.304,043 677.579,795	32.985
7	550.304,043 677.579,795	1	550.328,428 677.572,497	25.454

** Lungimile segmentelor sunt determinate în planul de proiecţie Stereo 70 şi sunt rotunjite la 1 milimetru.
*** Distanţa dintre puncte este formată din segmente cumulate ce sunt mai mici decât valoarea 1 milimetru.

Document care conține date cu caracter personal, protejat de prevederile Regulamentului (UE) nr. 679/2016 și Legii 190/2018

DATE DESPRE IMOBILUL NR. 6609

Oficiul de Cadastru şi Publicitate Imobiliară SUCEAVA
Biroul de Cadastru şi Publicitate Imobiliară Campulung Moldovenesc

A. Partea I. Descrierea imobilului

TEREN Extravilan

Adresa: Jud. Suceava

Nr. Crt	Nr cadastral Nr. topografic	Suprafaţa* (mp)	Observaţii / Referinţe
A1	34230	407	Sector cadastral:2 Teren neimprejmuit; imprejmuit partial cu gard

Construcţii

Crt	Nr cadastral Nr. topografic	Adresa	Observaţii / Referinţe
A1.1	34230-C1	Jud. Suceava	Nr. niveluri:1; S. construita la sol:75 mp; S. construita desfasurata:75 mp; Construcţie anexă, edificată în anul 2021, cu suprafaţa construită desfăşurată de 75 mp

B. Partea II. Proprietari şi acte

Inscrieri privitoare la dreptul de proprietate şi alte drepturi reale		Referinţe
9603 / 21/06/2018		
Act Notarial nr. 1195, din 21/06/2018 emis de ANDRONICESCU OLTICA VERONICA;		
B1	Se infiinteaza cartea funciara 34230 a imobilului cu numarul cadastral 34230/Vama, rezultat din dezmembrarea imobilului cu numarul cadastral 32452 inscris in cartea funciara 32452;	A1
Act Notarial nr. 3355, din 19/11/2003 emis de BNP Scraba Horia Ilie (Contract de donatie);		
B2	Intabulare, drept de PROPRIETATE, dobandit prin Conventie, cota actuala 1/1, cota initiala 1/1	A1
	1) **STRUGARU DANIELA CORNELIA**, Lipsa C.N.P.	
	OBSERVATII: pozitie transcrisa din CF 32452/Vama, inscrisa prin incheierea nr. 530 din 15/01/2015;	
11396 / 29/07/2021		
Act Administrativ nr. certificat de atestare a edificării/extinderii constructiei nr. 7967, din 02/07/2021 emis de Primăria comunei Vama;		
B5	Intabulare, drept de PROPRIETATE, dobandit prin Construire, cota actuala 1/1, cota initiala 1/1	A1.1
	1) **S.C. "SIV FOREST "SRL**, CIF:15501280	

C. Partea III. SARCINI

Inscrieri privind dezmembramintele dreptului de proprietate, drepturi reale de garanţie şi sarcini		Referinţe
9604 / 21/06/2018		
Act Notarial nr. 1196, din 21/06/2018 emis de ANDRONICESCU OLTICA VERONICA;		
C1	Intabulare, drept de SUPERFICIE, dobandit prin Conventie, cota actuala 1/1, cota initiala 1/1	A1
	1) **S.C. "SIV FOREST "SRL**, CIF:15501280	

Document care conține date cu caracter personal, protejat de prevederile Regulamentului (UE) nr. 679/2016 și Legii 190/2018

Anexa Nr. 1 La Partea I

Teren

Nr cadastral	Suprafaţa (mp)*	Observaţii / Referinţe
34230	407	imprejmuit partial cu gard

* Suprafaţa este determinată in planul de proiecţie Stereo 70.

DETALII LINIARE IMOBIL

Date referitoare la teren

Crt	Categorie folosință	Intra vilan	Suprafaţa (mp)	Tarla	Parcelă	Nr. topo	Observaţii / Referinţe
1	curti constructii	NU	407	-	1CC	-	

Date referitoare la construcţii

Crt	Număr	Destinaţie construcţie	Supraf. (mp)	Situaţie juridică	Observaţii / Referinţe
A1.1	34230-C1	constructii anexa	75	Cu acte	Nr. niveluri:1; S. construita la sol:75 mp; S. construita desfasurata:75 mp; Construcţie anexă, edificată în anul 2021, cu suprafaţa construită desfăşurată de 75 mp

Lungime Segmente
1) Valorile lungimilor segmentelor sunt obţinute din proiecţie în plan.

Punct început	X / Y	Punct sfârşit	X / Y	Lungime segment (** (m)
1	550.300,817 677.632,635	2	550.288,828 677.631,822	12.016
2	550.288,828 677.631,822	3	550.288,325 677.631,841	0.503
3	550.288,325 677.631,841	4	550.283,842 677.585,476	46.581

Document care conține date cu caracter personal, protejat de prevederile Regulamentului (UE) nr. 679/2016 și Legii 190/2018

Punct început	X / Y	Punct sfârşit	X / Y	Lungime segment (** (m)
4	550.283,842 677.585,476	5	550.288,719 677.584,382	4.998
5	550.288,719 677.584,382	6	550.290,842 677.591,945	7.855
6	550.290,842 677.591,945	7	550.293,012 677.601,997	10.284
7	550.293,012 677.601,997	8	550.294,015 677.606,292	4.41
8	550.294,015 677.606,292	9	550.295,311 677.612,047	5.899
9	550.295,311 677.612,047	1	550.300,817 677.632,635	21.311

** Lungimile segmentelor sunt determinate în planul de proiecţie Stereo 70 şi sunt rotunjite la 1 milimetru.
*** Distanţa dintre puncte este formată din segmente cumulate ce sunt mai mici decât valoarea 1 milimetru.

Document care conține date cu caracter personal, protejat de prevederile Regulamentului (UE) nr. 679/2016 și Legii 190/2018

DATE DESPRE IMOBILUL NR. 6610

Oficiul de Cadastru şi Publicitate Imobiliară SUCEAVA
Biroul de Cadastru şi Publicitate Imobiliară Campulung Moldovenesc

A. Partea I. Descrierea imobilului

TEREN Extravilan

Adresa: Jud. Suceava

Nr. Crt	Nr cadastral Nr. topografic	Suprafaţa* (mp)	Observaţii / Referinţe
A1	32451	2.203	Sector cadastral:2 Teren neimprejmuit;

B. Partea II. Proprietari şi acte

Inscrieri privitoare la dreptul de proprietate şi alte drepturi reale		Referinţe
531 / 15/01/2015		
Act Notarial nr. 43, din 15/01/2015 emis de Rotaru Dorina;		
B3	Intabulare, drept de PROPRIETATE, dobandit prin Conventie, cota actuala 1/1, cota initiala 1/1	A1
	1) **BUGA CONSTANTIN** 2) **BUGA RALUCA**	

C. Partea III. SARCINI .

Inscrieri privind dezmembramintele dreptului de proprietate, drepturi reale de garanţie şi sarcini	Referinţe
NU SUNT	

Document care conține date cu caracter personal, protejat de prevederile Regulamentului (UE) nr. 679/2016 și Legii 190/2018

Anexa Nr. 1 La Partea I

Teren

Nr cadastral	Suprafaţa (mp)*	Observaţii / Referinţe
32451	2.203	

* Suprafaţa este determinată in planul de proiecţie Stereo 70.

DETALII LINIARE IMOBIL

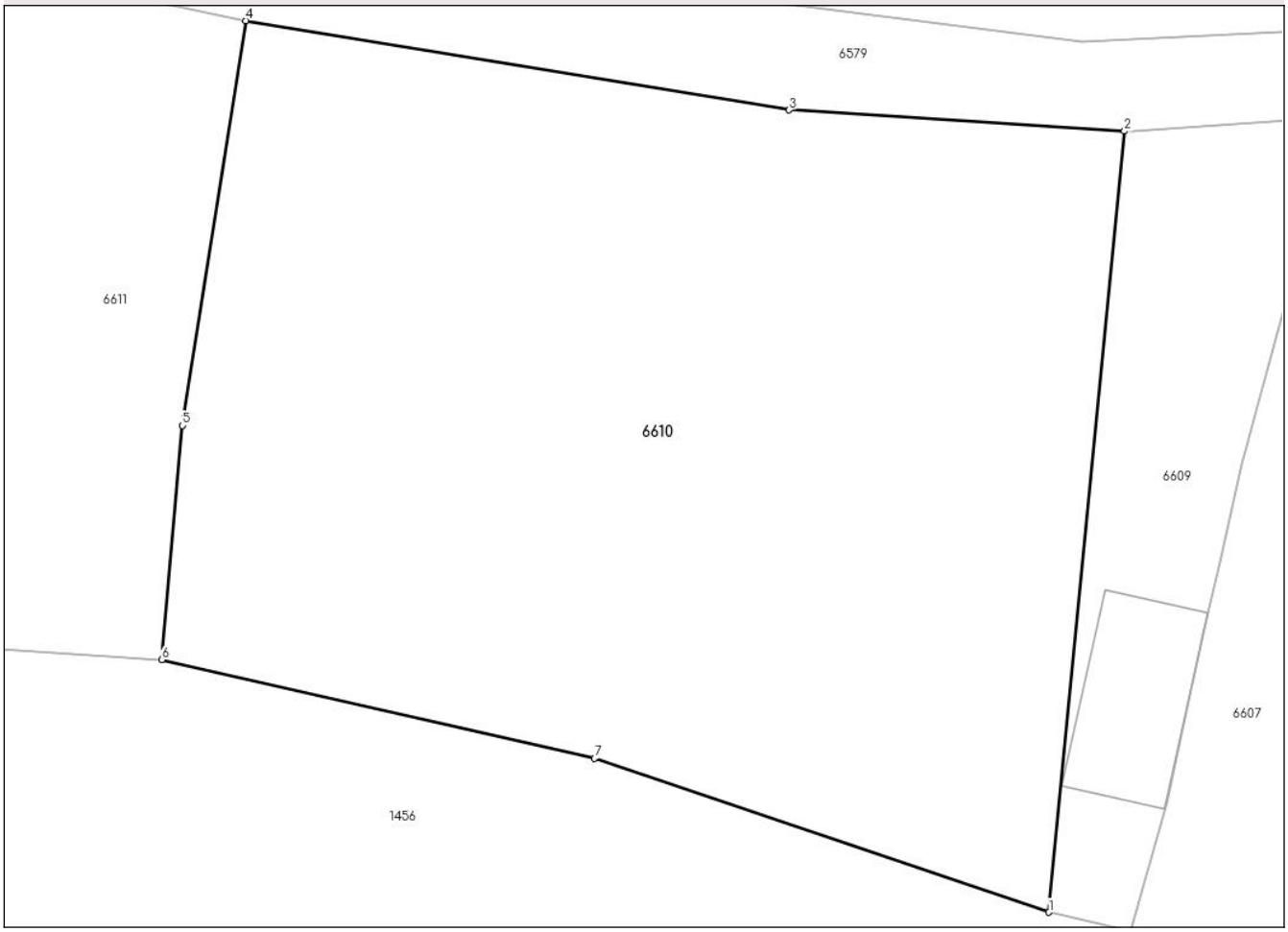

Date referitoare la teren

Crt	Categorie folosință	Intra vilan	Suprafaţa (mp)	Tarla	Parcelă	Nr. topo	Observaţii / Referinţe
1	faneata	NU	2.203	BORS	1F	-	

Lungime Segmente
1) Valorile lungimilor segmentelor sunt obţinute din proiecţie în plan.

Punct început	X / Y	Punct sfârşit	X / Y	Lungime segment (** (m)
1	550.283,842 677.585,476	2	550.288,325 677.631,841	46.581
2	550.288,325 677.631,841	3	550.268,402 677.633,087	19.962
3	550.268,402 677.633,087	4	550.236,1 677.638,391	32.735
4	550.236,1 677.638,391	5	550.232,343 677.614,365	24.318
5	550.232,343 677.614,365	6	550.231,111 677.600,46	13.959

Document care conține date cu caracter personal, protejat de prevederile Regulamentului (UE) nr. 679/2016 și Legii 190/2018

Punct început	X / Y	Punct sfârşit	X / Y	Lungime segment (** (m)
6	550.231,111 677.600,46	7	550.256,83 677.594,605	26.377
7	550.256,83 677.594,605	1	550.283,842 677.585,476	28.513

** Lungimile segmentelor sunt determinate în planul de proiecţie Stereo 70 şi sunt rotunjite la 1 milimetru.
*** Distanţa dintre puncte este formată din segmente cumulate ce sunt mai mici decât valoarea 1 milimetru.

Document care conține date cu caracter personal, protejat de prevederile Regulamentului (UE) nr. 679/2016 și Legii 190/2018

DATE DESPRE IMOBILUL NR. 6611

Oficiul de Cadastru şi Publicitate Imobiliară SUCEAVA
Biroul de Cadastru şi Publicitate Imobiliară Campulung Moldovenesc

A. Partea I. Descrierea imobilului

TEREN Extravilan

Adresa: Jud. Suceava

Nr. Crt	Nr cadastral Nr. topografic	Suprafaţa* (mp)	Observaţii / Referinţe
A1		628	Sector cadastral:2 Teren neimprejmuit;

B. Partea II. Proprietari şi acte

Inscrieri privitoare la dreptul de proprietate şi alte drepturi reale		Referinţe
/		
Act Normativ nr. 7, din 13/03/1996 emis de Parlamentul Romaniei (Lege);		
B1	Inscrierea provizorie, drept de PROPRIETATE, dobandit prin Lege, cota actuala 1/1, cota initiala 1/1	A1
	1) **COMUNA VAMA**, CIF:4326698, Proprietar neidentificat.	

C. Partea III. SARCINI .

Inscrieri privind dezmembramintele dreptului de proprietate, drepturi reale de garanţie şi sarcini	Referinţe
NU SUNT	

Anexa Nr. 1 La Partea I

Teren

Nr cadastral	Suprafaţa (mp)*	Observaţii / Referinţe
	628	

* Suprafaţa este determinată in planul de proiecţie Stereo 70.

DETALII LINIARE IMOBIL

Date referitoare la teren

Crt	Categorie folosință	Intra vilan	Suprafaţa (mp)	Tarla	Parcelă	Nr. topo	Observaţii / Referinţe
1	faneata	NU	628	BORS	1F	-	

Lungime Segmente
1) Valorile lungimilor segmentelor sunt obţinute din proiecţie în plan.

Punct început	X / Y	Punct sfârşit	X / Y	Lungime segment (** (m)
1	550.231,111 677.600,46	2	550.232,343 677.614,365	13.959
2	550.232,343 677.614,365	3	550.236,1 677.638,391	24.318
3	550.236,1 677.638,391	4	550.219,596 677.641,923	16.878
4	550.219,596 677.641,923	5	550.218,624 677.630,756	11.209
5	550.218,624 677.630,756	6	550.215,294 677.601,439	29.506

Document care conține date cu caracter personal, protejat de prevederile Regulamentului (UE) nr. 679/2016 și Legii 190/2018

Punct început	X / Y	Punct sfârşit	X / Y	Lungime segment (** (m)
6	550.215,294 677.601,439	1	550.231,111 677.600,46	15.847

** Lungimile segmentelor sunt determinate în planul de proiecţie Stereo 70 şi sunt rotunjite la 1 milimetru.
*** Distanţa dintre puncte este formată din segmente cumulate ce sunt mai mici decât valoarea 1 milimetru.

DATE DESPRE IMOBILUL NR. 6612

Oficiul de Cadastru şi Publicitate Imobiliară SUCEAVA
Biroul de Cadastru şi Publicitate Imobiliară Campulung Moldovenesc

A. Partea I. Descrierea imobilului

TEREN Extravilan Nr. CF vechi:6342

Adresa: Jud. Suceava

Nr. Crt	Nr cadastral Nr. topografic	Suprafaţa* (mp)	Observaţii / Referinţe
A1	30706	880	Sector cadastral:2 Teren neimprejmuit;

Construcţii

Crt	Nr cadastral Nr. topografic	Adresa	Observaţii / Referinţe
A1.1	30706-C1	Jud. Suceava	Nr. niveluri:1; S. construita la sol:111 mp; S. construita desfasurata:111 mp;
A1.2	30706-C2	Jud. Suceava	Nr. niveluri:1; S. construita la sol:37 mp; S. construita desfasurata:37 mp;
A1.3	30706-C3	Jud. Suceava	Nr. niveluri:1; S. construita la sol:15 mp; S. construita desfasurata:15 mp;
A1.4	30706-C4	Jud. Suceava	Nr. niveluri:1; S. construita la sol:102 mp; S. construita desfasurata:102 mp;

B. Partea II. Proprietari şi acte

Inscrieri privitoare la dreptul de proprietate şi alte drepturi reale		Referinţe
491 / 02/04/2003		
Hotarare Judecatoreasca nr. 129, din 28/01/2003 emis de Judecatoria Campulung Mold. (Sentinta Civila. act administrativ nr. 2543/10-03-2010 emis de PRIMARIA COMUNEI VAMA ;);		
B1	Intabulare, drept de PROPRIETATE, dobandit prin Hotarare Judecatoreasca, cota actuala 1/1, cota initiala 1/1	A1
	1) **ROTUNDU GAVRIL**, Lipsa C.N.P.	
	OBSERVATII: (provenita din conversia CF 6342)	
1925 / 18/03/2010		
Act Administrativ nr. 46, din 11/10/2005 emis de PRIMARIA COMUNEI VAMA (act administrativ nr. 2543/10-03-2010 emis de PRIMARIA COMUNEI VAMA ;);		
B2	se noteaza ca imobilele cu nr.top.3824/10 si 3824/11 se trasforma in imobilul cu nr.cad. 30706,pe care s-au edificat constructiile C.1,C2,C3, C4	A1, A1.1, A1.2, A1.3, A1.4
B3	Intabulare, drept de PROPRIETATE, dobandit prin Construire, cota actuala 1/1, cota initiala 1/1	A1.1, A1.2, A1.3, A1.4
	1) **ROTUNDU GAVRIL**	

C. Partea III. SARCINI .

Inscrieri privind dezmembramintele dreptului de proprietate, drepturi reale de garanţie şi sarcini	Referinţe
NU SUNT	

Document care conține date cu caracter personal, protejat de prevederile Regulamentului (UE) nr. 679/2016 și Legii 190/2018

Anexa Nr. 1 La Partea I

Teren

Nr cadastral	Suprafaţa (mp)*	Observaţii / Referinţe
30706	880	

* Suprafaţa este determinată in planul de proiecţie Stereo 70.

DETALII LINIARE IMOBIL

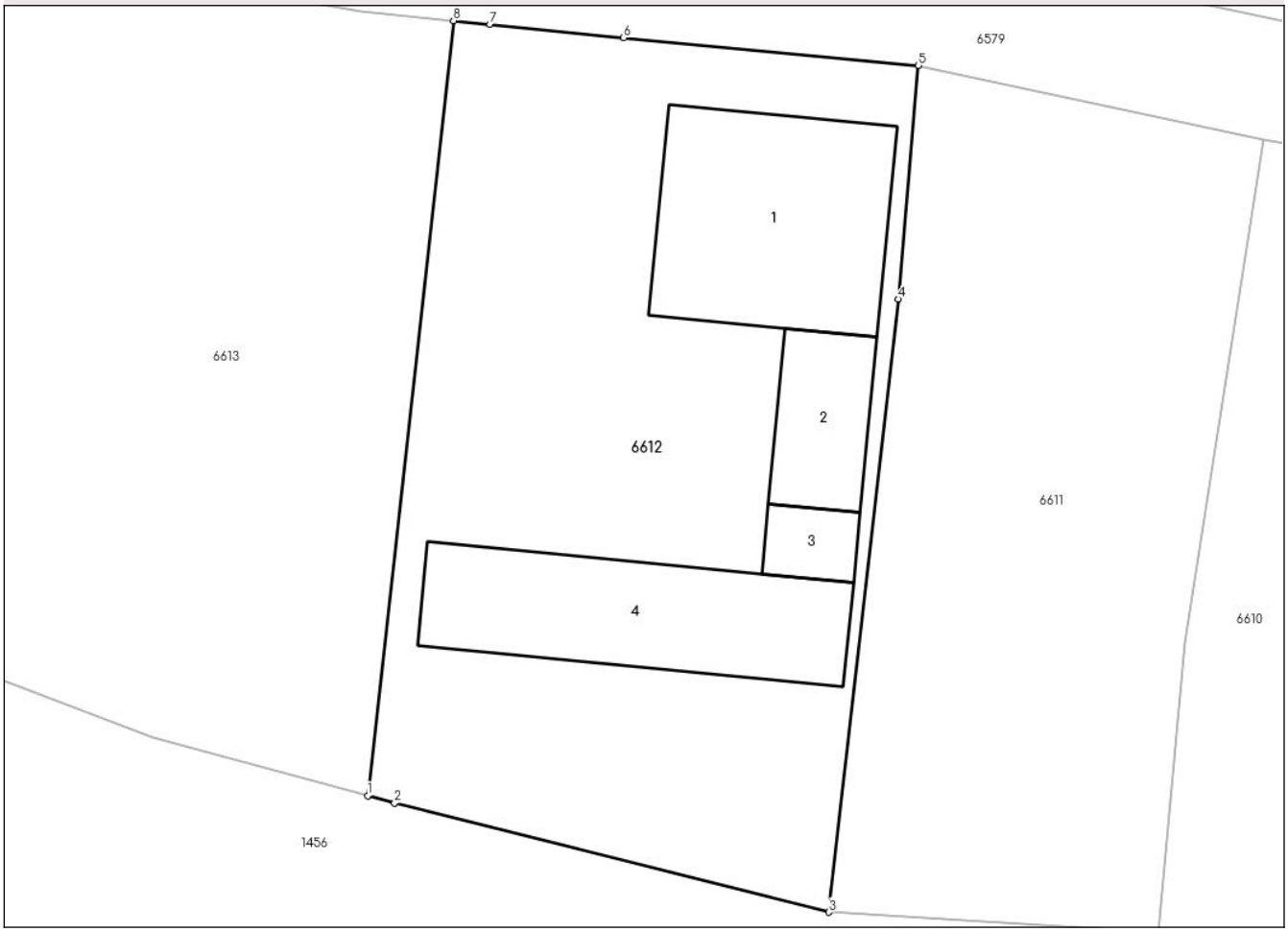

Date referitoare la teren

Crt	Categorie folosință	Intra vilan	Suprafaţa (mp)	Tarla	Parcelă	Nr. topo	Observaţii / Referinţe
1	curti constructii	NU	880	-	1CC	-	

Date referitoare la construcţii

Crt	Număr	Destinaţie construcţie	Supraf. (mp)	Situaţie juridică	Observaţii / Referinţe
A1.1	30706-C1	constructii de locuinte	111	Cu acte	Nr. niveluri:1; S. construita la sol:111 mp; S. construita desfasurata:111 mp;
A1.2	30706-C2	constructii anexa	37	Cu acte	Nr. niveluri:1; S. construita la sol:37 mp; S. construita desfasurata:37 mp;
A1.3	30706-C3	constructii anexa	15	Cu acte	Nr. niveluri:1; S. construita la sol:15 mp; S. construita desfasurata:15 mp;
A1.4	30706-C4	constructii anexa	102	Cu acte	Nr. niveluri:1; S. construita la sol:102 mp; S. construita desfasurata:102 mp;

Lungime Segmente

1) Valorile lungimilor segmentelor sunt obţinute din proiecţie în plan.

Punct început	X / Y	Punct sfârşit	X / Y	Lungime segment (** (m)
1	550.193,228 677.607,013	2	550.194,514 677.606,664	1.333

Document care conține date cu caracter personal, protejat de prevederile Regulamentului (UE) nr. 679/2016 și Legii 190/2018

Punct început	X / Y	Punct sfârşit	X / Y	Lungime segment (** (m)
2	550.194,514 677.606,664	3	550.215,294 677.601,439	21.427
3	550.215,294 677.601,439	4	550.218,624 677.630,756	29.506
4	550.218,624 677.630,756	5	550.219,596 677.641,923	11.209
5	550.219,596 677.641,923	6	550.205,482 677.643,254	14.177
6	550.205,482 677.643,254	7	550.199,084 677.643,908	6.431
7	550.199,084 677.643,908	8	550.197,332 677.644,074	1.76
8	550.197,332 677.644,074	1	550.193,228 677.607,013	37.287

** Lungimile segmentelor sunt determinate în planul de proiecţie Stereo 70 şi sunt rotunjite la 1 milimetru.
*** Distanţa dintre puncte este formată din segmente cumulate ce sunt mai mici decât valoarea 1 milimetru.

Document care conține date cu caracter personal, protejat de prevederile Regulamentului (UE) nr. 679/2016 și Legii 190/2018

DATE DESPRE IMOBILUL NR. 6613

Oficiul de Cadastru şi Publicitate Imobiliară SUCEAVA
Biroul de Cadastru şi Publicitate Imobiliară Campulung Moldovenesc

A. Partea I. Descrierea imobilului

TEREN Extravilan

Adresa: Jud. Suceava

Nr. Crt	Nr cadastral Nr. topografic	Suprafaţa* (mp)	Observaţii / Referinţe
A1		1.230	Sector cadastral:2 Teren neimprejmuit;

B. Partea II. Proprietari şi acte

Inscrieri privitoare la dreptul de proprietate şi alte drepturi reale		Referinţe
/		
Act Normativ nr. 7, din 13/03/1996 emis de Parlamentul Romaniei (Lege);		
B1	Inscrierea provizorie, drept de PROPRIETATE, dobandit prin Lege, cota actuala 1/1, cota initiala 1/1	A1
	1) **COMUNA VAMA**, CIF:4326698, Proprietar neidentificat.	

C. Partea III. SARCINI .

Inscrieri privind dezmembramintele dreptului de proprietate, drepturi reale de garanţie şi sarcini	Referinţe
NU SUNT	

Anexa Nr. 1 La Partea I

Teren

Nr cadastral	Suprafaţa (mp)*	Observaţii / Referinţe
	1.230	

* Suprafaţa este determinată in planul de proiecţie Stereo 70.

DETALII LINIARE IMOBIL

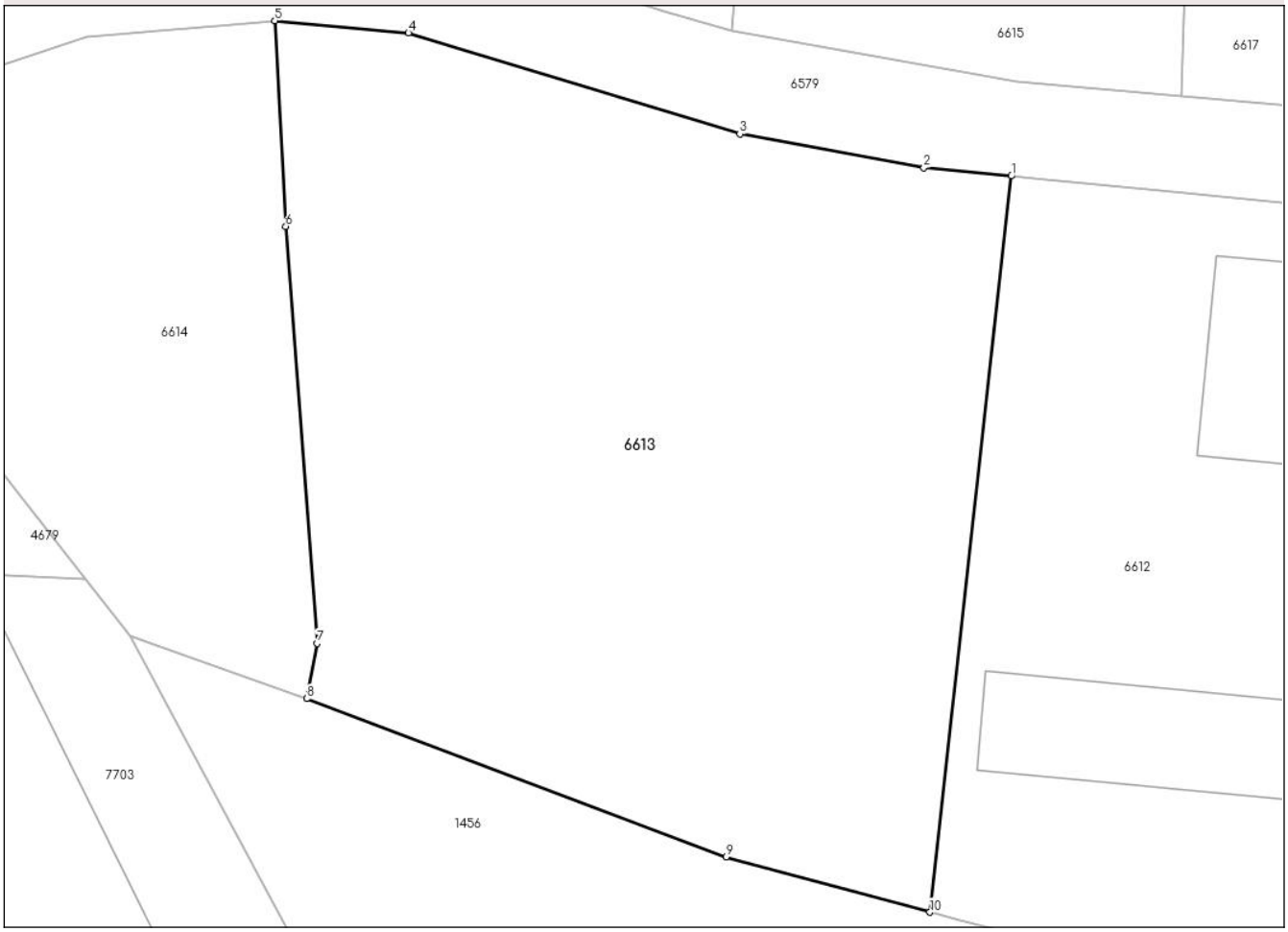

Date referitoare la teren

Crt	Categorie folosință	Intra vilan	Suprafaţa (mp)	Tarla	Parcelă	Nr. topo	Observaţii / Referinţe
1	faneata	NU	1.230	BORS	1F	-	

Lungime Segmente
1) Valorile lungimilor segmentelor sunt obţinute din proiecţie în plan.

Punct început	X / Y	Punct sfârşit	X / Y	Lungime segment (** (m)
1	550.197,332 677.644,074	2	550.192,927 677.644,49	4.424
2	550.192,927 677.644,49	3	550.183,65 677.646,19	9.431
3	550.183,65 677.646,19	4	550.166,949 677.651,277	17.459
4	550.166,949 677.651,277	5	550.160,215 677.651,89	6.762
5	550.160,215 677.651,89	6	550.160,761 677.641,537	10.367

Document care conține date cu caracter personal, protejat de prevederile Regulamentului (UE) nr. 679/2016 și Legii 190/2018

Punct început	X / Y	Punct sfârşit	X / Y	Lungime segment (** (m)
6	550.160,761 677.641,537	7	550.162,347 677.620,544	21.053
7	550.162,347 677.620,544	8	550.161,819 677.617,766	2.828
8	550.161,819 677.617,766	9	550.182,958 677.609,802	22.589
9	550.182,958 677.609,802	10	550.193,228 677.607,013	10.642
10	550.193,228 677.607,013	1	550.197,332 677.644,074	37.287

** Lungimile segmentelor sunt determinate în planul de proiecţie Stereo 70 şi sunt rotunjite la 1 milimetru.
*** Distanţa dintre puncte este formată din segmente cumulate ce sunt mai mici decât valoarea 1 milimetru.

Document care conține date cu caracter personal, protejat de prevederile Regulamentului (UE) nr. 679/2016 și Legii 190/2018

DATE DESPRE IMOBILUL NR. 6614

Oficiul de Cadastru şi Publicitate Imobiliară SUCEAVA
Biroul de Cadastru şi Publicitate Imobiliară Campulung Moldovenesc

A. Partea I. Descrierea imobilului

TEREN Extravilan

Adresa: Jud. Suceava

Nr. Crt	Nr cadastral Nr. topografic	Suprafaţa* (mp)	Observaţii / Referinţe
A1		540	Sector cadastral:2 Teren neimprejmuit;

B. Partea II. Proprietari şi acte

Inscrieri privitoare la dreptul de proprietate şi alte drepturi reale		Referinţe
/		
Act Normativ nr. 7, din 13/03/1996 emis de Parlamentul Romaniei (Lege);		
B1	Inscrierea provizorie, drept de PROPRIETATE, dobandit prin Lege, cota actuala 1/1, cota initiala 1/1	A1
	1) **COMUNA VAMA**, CIF:4326698, Proprietar neidentificat.	

C. Partea III. SARCINI .

Inscrieri privind dezmembramintele dreptului de proprietate, drepturi reale de garanţie şi sarcini	Referinţe
NU SUNT	

Document care conține date cu caracter personal, protejat de prevederile Regulamentului (UE) nr. 679/2016 și Legii 190/2018

Anexa Nr. 1 La Partea I

Teren

Nr cadastral	Suprafaţa (mp)*	Observaţii / Referinţe
	540	

* Suprafaţa este determinată in planul de proiecţie Stereo 70.

DETALII LINIARE IMOBIL

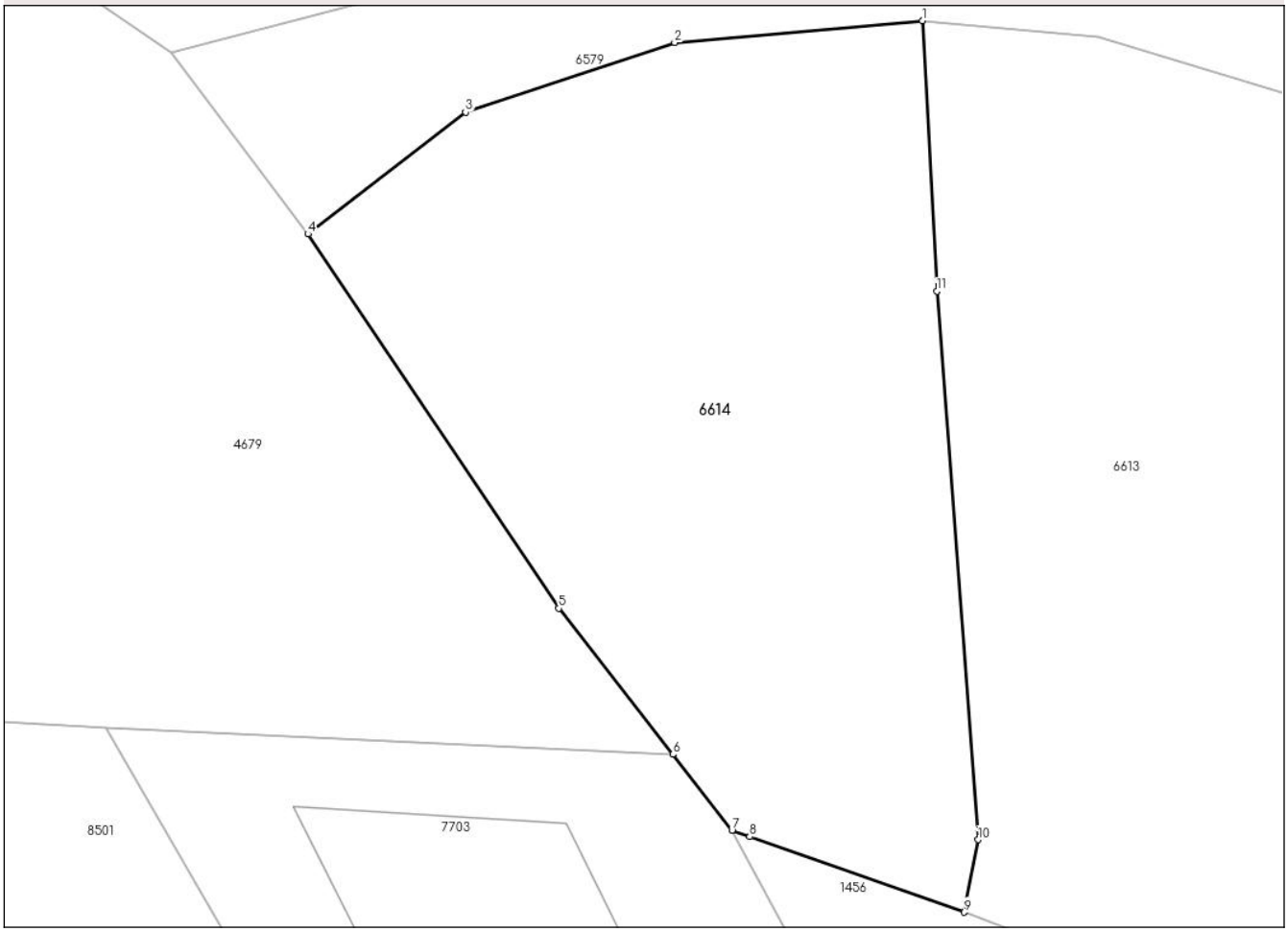

Date referitoare la teren

Crt	Categorie folosință	Intra vilan	Suprafaţa (mp)	Tarla	Parcelă	Nr. topo	Observaţii / Referinţe
1	faneata	NU	540	BORS	1F	-	

Lungime Segmente
1) Valorile lungimilor segmentelor sunt obţinute din proiecţie în plan.

Punct început	X / Y	Punct sfârşit	X / Y	Lungime segment (** (m)
1	550.160,215 677.651,89	2	550.150,718 677.651,055	9.534
2	550.150,718 677.651,055	3	550.142,702 677.648,389	8.448
3	550.142,702 677.648,389	4	550.136,668 677.643,724	7.627
4	550.136,668 677.643,724	5	550.146,28 677.629,4	17.25
5	550.146,28 677.629,4	6	550.150,644 677.623,804	7.096

Document care conține date cu caracter personal, protejat de prevederile Regulamentului (UE) nr. 679/2016 și Legii 190/2018

Punct început	X / Y	Punct sfârşit	X / Y	Lungime segment (** (m)
6	550.150,644 677.623,804	7	550.152,913 677.620,895	3.69
7	550.152,913 677.620,895	8	550.153,599 677.620,654	0.727
8	550.153,599 677.620,654	9	550.161,819 677.617,766	8.712
9	550.161,819 677.617,766	10	550.162,347 677.620,544	2.828
10	550.162,347 677.620,544	11	550.160,761 677.641,537	21.053
11	550.160,761 677.641,537	1	550.160,215 677.651,89	10.367

** Lungimile segmentelor sunt determinate în planul de proiecţie Stereo 70 şi sunt rotunjite la 1 milimetru.
*** Distanţa dintre puncte este formată din segmente cumulate ce sunt mai mici decât valoarea 1 milimetru.

Document care conține date cu caracter personal, protejat de prevederile Regulamentului (UE) nr. 679/2016 și Legii 190/2018

DATE DESPRE IMOBILUL NR. 6615

Oficiul de Cadastru şi Publicitate Imobiliară SUCEAVA
Biroul de Cadastru şi Publicitate Imobiliară Campulung Moldovenesc

A. Partea I. Descrierea imobilului

TEREN Extravilan

Adresa: Jud. Suceava

Nr. Crt	Nr cadastral Nr. topografic	Suprafaţa* (mp)	Observaţii / Referinţe
A1		1.645	Sector cadastral:2 Teren neimprejmuit;

B. Partea II. Proprietari şi acte

Inscrieri privitoare la dreptul de proprietate şi alte drepturi reale		Referinţe
/		
Act Normativ nr. 7, din 13/03/1996 emis de Parlamentul Romaniei (Lege);		
B1	Inscrierea provizorie, drept de PROPRIETATE, dobandit prin Lege, cota actuala 1/1, cota initiala 1/1	A1
	1) **COMUNA VAMA**, CIF:4326698, Proprietar neidentificat.	

C. Partea III. SARCINI .

Inscrieri privind dezmembramintele dreptului de proprietate, drepturi reale de garanţie şi sarcini	Referinţe
NU SUNT	

Anexa Nr. 1 La Partea I

Teren

Nr cadastral	Suprafaţa (mp)*	Observaţii / Referinţe
	1.645	

* Suprafaţa este determinată in planul de proiecţie Stereo 70.

DETALII LINIARE IMOBIL

Date referitoare la teren

Crt	Categorie folosință	Intra vilan	Suprafaţa (mp)	Tarla	Parcelă	Nr. topo	Observaţii / Referinţe
1	faneata	NU	1.645	BORS	1F	-	

Lungime Segmente
1) Valorile lungimilor segmentelor sunt obţinute din proiecţie în plan.

Punct început	X / Y	Punct sfârşit	X / Y	Lungime segment (** (m)
1	550.208,322 677.678,899	2	550.209,788 677.690,467	11.661
2	550.209,788 677.690,467	3	550.210,427 677.698,685	8.243
3	550.210,427 677.698,685	4	550.210,181 677.714,642	15.959
4	550.210,181 677.714,642	5	550.209,843 677.723,264	8.629
5	550.209,843 677.723,264	6	550.208,48 677.722,84	1.427

Document care conține date cu caracter personal, protejat de prevederile Regulamentului (UE) nr. 679/2016 și Legii 190/2018

Punct început	X / Y	Punct sfârşit	X / Y	Lungime segment (** (m)
6	550.208,48 677.722,84	7	550.201,346 677.721,532	7.253
7	550.201,346 677.721,532	8	550.186,262 677.715,399	16.284
8	550.186,262 677.715,399	9	550.186,275 677.714,886	0.513
9	550.186,275 677.714,886	10	550.185,645 677.683,005	31.887
10	550.185,645 677.683,005	11	550.183,223 677.651,376	31.722
11	550.183,223 677.651,376	12	550.197,65 677.648,798	14.656
12	550.197,65 677.648,798	13	550.205,909 677.648,08	8.29
13	550.205,909 677.648,08	14	550.206,242 677.660,097	12.022
14	550.206,242 677.660,097	15	550.207,51 677.672,637	12.604
15	550.207,51 677.672,637	1	550.208,322 677.678,899	6.314

** Lungimile segmentelor sunt determinate în planul de proiecţie Stereo 70 şi sunt rotunjite la 1 milimetru.
*** Distanţa dintre puncte este formată din segmente cumulate ce sunt mai mici decât valoarea 1 milimetru.

Document care conține date cu caracter personal, protejat de prevederile Regulamentului (UE) nr. 679/2016 și Legii 190/2018

DATE DESPRE IMOBILUL NR. 6616

Oficiul de Cadastru şi Publicitate Imobiliară SUCEAVA
Biroul de Cadastru şi Publicitate Imobiliară Campulung Moldovenesc

A. Partea I. Descrierea imobilului

TEREN Extravilan

Adresa: Jud. Suceava

Nr. Crt	Nr cadastral Nr. topografic	Suprafaţa* (mp)	Observaţii / Referinţe
A1		3.928	Sector cadastral:2 Teren neimprejmuit;

B. Partea II. Proprietari şi acte

Inscrieri privitoare la dreptul de proprietate şi alte drepturi reale		Referinţe
/		
Act Normativ nr. 7, din 13/03/1996 emis de Parlamentul Romaniei (Lege);		
B1	Inscrierea provizorie, drept de PROPRIETATE, dobandit prin Lege, cota actuala 1/1, cota initiala 1/1	A1
	1) **COMUNA VAMA**, CIF:4326698, Proprietar neidentificat.	

C. Partea III. SARCINI .

Inscrieri privind dezmembramintele dreptului de proprietate, drepturi reale de garanţie şi sarcini	Referinţe
NU SUNT	

Anexa Nr. 1 La Partea I

Teren

Nr cadastral	Suprafaţa (mp)*	Observaţii / Referinţe
	3.928	

* Suprafaţa este determinată in planul de proiecţie Stereo 70.

DETALII LINIARE IMOBIL

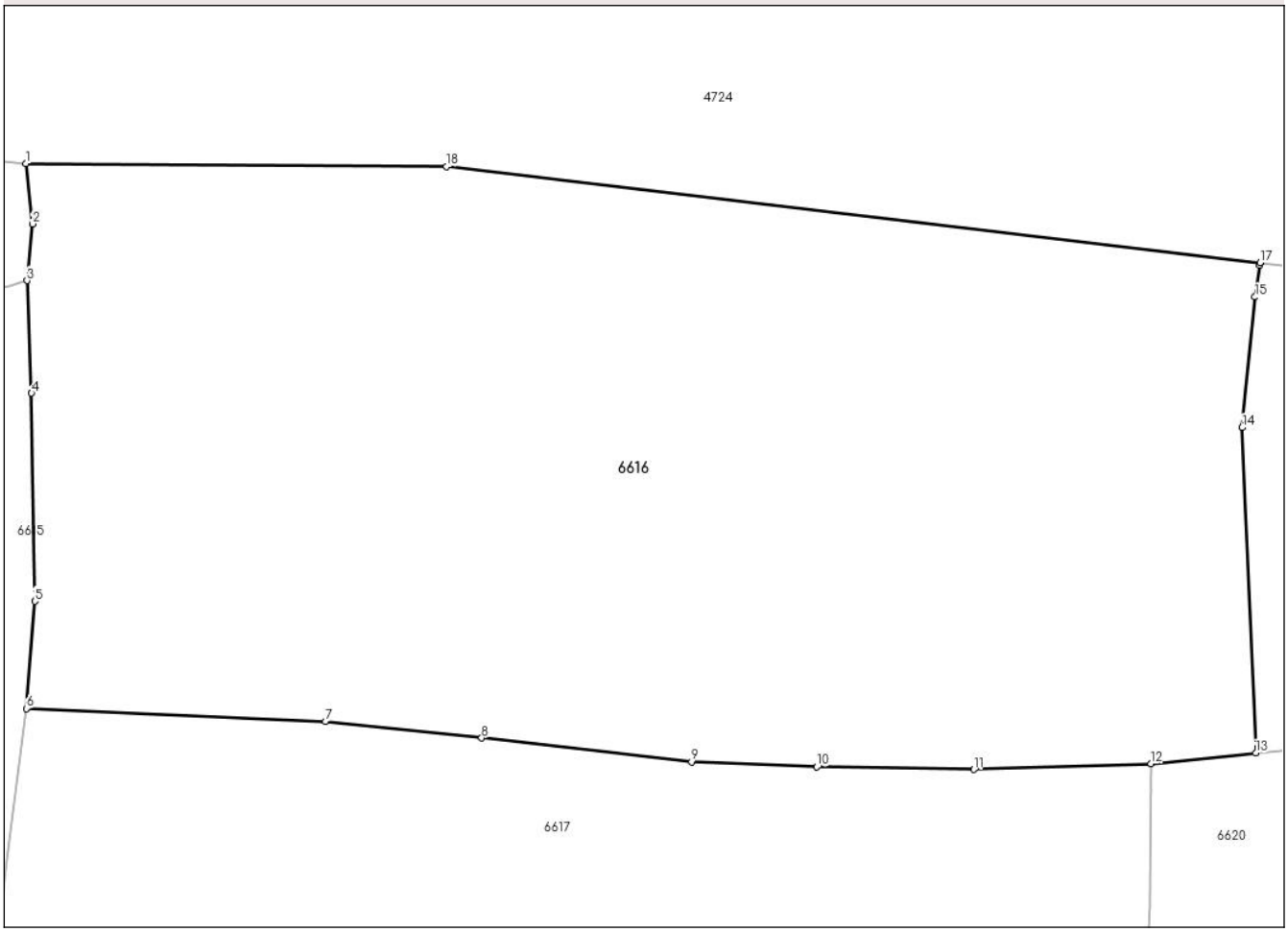

Date referitoare la teren

Crt	Categorie folosință	Intra vilan	Suprafaţa (mp)	Tarla	Parcelă	Nr. topo	Observaţii / Referinţe
1	faneata	NU	3.928	BORS	1F	-	

Lungime Segmente
1) Valorile lungimilor segmentelor sunt obţinute din proiecţie în plan.

Punct început	X / Y	Punct sfârşit	X / Y	Lungime segment (** (m)
1	550.209,752 677.732,232	2	550.210,256 677.727,608	4.651
2	550.210,256 677.727,608	3	550.209,843 677.723,264	4.364
3	550.209,843 677.723,264	4	550.210,181 677.714,642	8.629
4	550.210,181 677.714,642	5	550.210,427 677.698,685	15.959
5	550.210,427 677.698,685	6	550.209,788 677.690,467	8.243

Document care conține date cu caracter personal, protejat de prevederile Regulamentului (UE) nr. 679/2016 și Legii 190/2018

Punct început	X / Y	Punct sfârşit	X / Y	Lungime segment (** (m)
6	550.209,788 677.690,467	7	550.232,726 677.689,47	22.96
7	550.232,726 677.689,47	8	550.244,703 677.688,212	12.043
8	550.244,703 677.688,212	9	550.260,794 677.686,389	16.194
9	550.260,794 677.686,389	10	550.270,405 677.686,004	9.619
10	550.270,405 677.686,004	11	550.282,461 677.685,81	12.058
11	550.282,461 677.685,81	12	550.296,027 677.686,257	13.573
12	550.296,027 677.686,257	13	550.304,072 677.687,076	8.087
13	550.304,072 677.687,076	14	550.303,014 677.712,002	24.948
14	550.303,014 677.712,002	15	550.304,014 677.722,002	10.05
15	550.304,014 677.722,002	16	550.304,394 677.724,424	2.452
16	550.304,394 677.724,424	17	550.304,418 677.724,641	0.218
17	550.304,418 677.724,641	18	550.242,014 677.732,002	62.837
18	550.242,014 677.732,002	1	550.209,752 677.732,232	32.262

** Lungimile segmentelor sunt determinate în planul de proiecţie Stereo 70 şi sunt rotunjite la 1 milimetru.
*** Distanţa dintre puncte este formată din segmente cumulate ce sunt mai mici decât valoarea 1 milimetru.

Document care conține date cu caracter personal, protejat de prevederile Regulamentului (UE) nr. 679/2016 și Legii 190/2018

DATE DESPRE IMOBILUL NR. 6617

Oficiul de Cadastru şi Publicitate Imobiliară SUCEAVA
Biroul de Cadastru şi Publicitate Imobiliară Campulung Moldovenesc

A. Partea I. Descrierea imobilului

TEREN Extravilan

Adresa: Jud. Suceava

Nr. Crt	Nr cadastral Nr. topografic	Suprafaţa* (mp)	Observaţii / Referinţe
A1		2.400	Sector cadastral:2 Teren neimprejmuit;

B. Partea II. Proprietari şi acte

Inscrieri privitoare la dreptul de proprietate şi alte drepturi reale		Referinţe
/		
Act Normativ nr. 7, din 13/03/1996 emis de Parlamentul Romaniei (Lege);		
B1	Inscrierea provizorie, drept de PROPRIETATE, dobandit prin Lege, cota actuala 1/1, cota initiala 1/1	A1
	1) **COMUNA VAMA**, CIF:4326698, Proprietar neidentificat.	

C. Partea III. SARCINI .

Inscrieri privind dezmembramintele dreptului de proprietate, drepturi reale de garanţie şi sarcini	Referinţe
NU SUNT	

Anexa Nr. 1 La Partea I

Teren

Nr cadastral	Suprafaţa (mp)*	Observaţii / Referinţe
	2.400	

* Suprafaţa este determinată in planul de proiecţie Stereo 70.

DETALII LINIARE IMOBIL

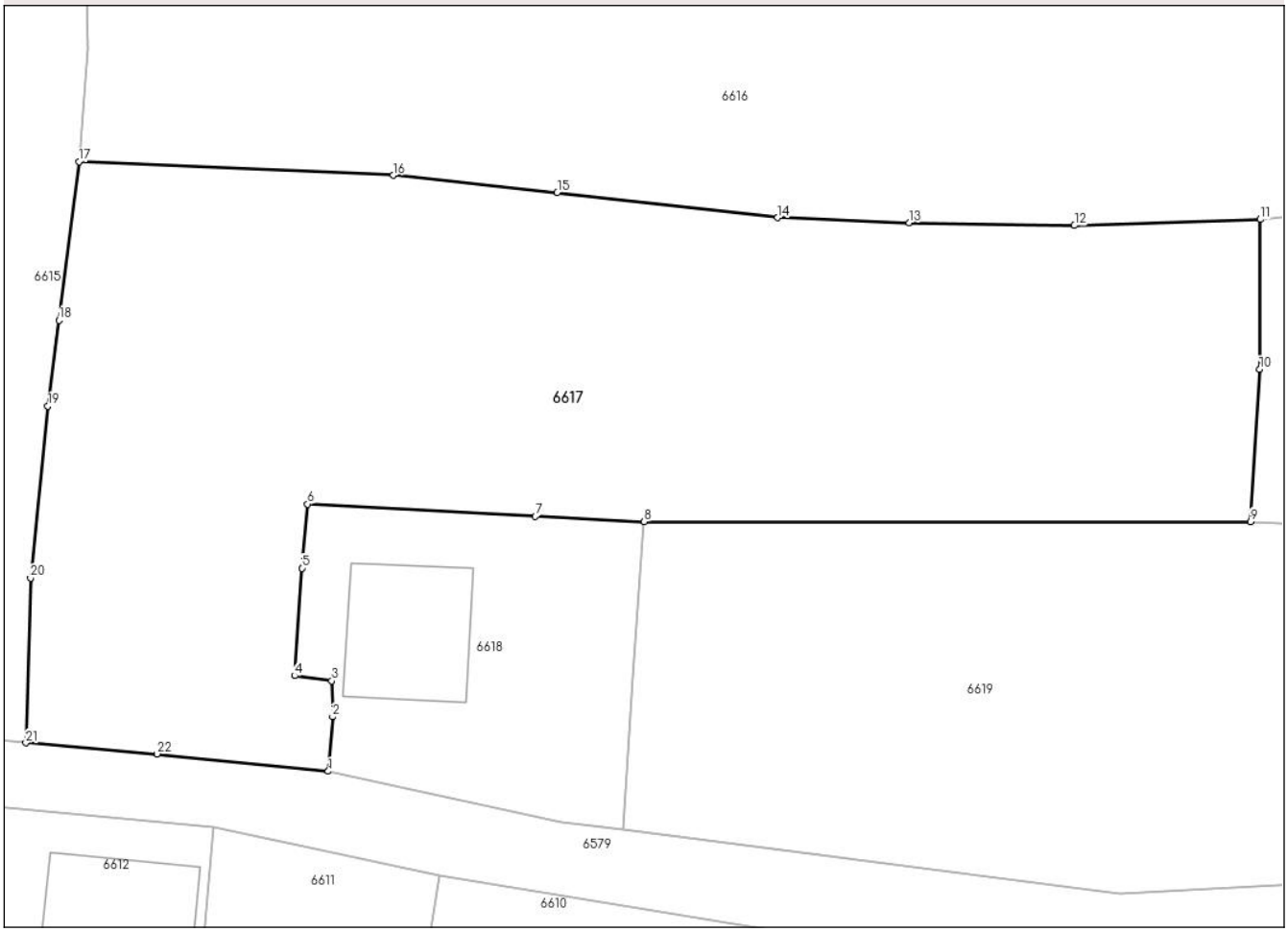

Date referitoare la teren

Crt	Categorie folosință	Intra vilan	Suprafaţa (mp)	Tarla	Parcelă	Nr. topo	Observaţii / Referinţe
1	faneata	NU	2.400	BORS	1F	-	

Lungime Segmente

1) Valorile lungimilor segmentelor sunt obţinute din proiecţie în plan.

Punct început	X / Y	Punct sfârşit	X / Y	Lungime segment (** (m)
1	550.227,983 677.646,013	2	550.228,304 677.649,973	3.973
3	550.228,24 677.652,605	4	550.225,538 677.652,973	2.727
5	550.226,061 677.660,823	6	550.226,483 677.665,497	4.693
7	550.243,101 677.664,594	8	550.251,046 677.664,222	7.954
9	550.295,315 677.664,223	10	550.295,981 677.675,323	11.12

Punct început	X / Y	Punct sfârşit	X / Y	Lungime segment (** (m)
2	550.228,304 677.649,973	3	550.228,24 677.652,605	2.633
4	550.225,538 677.652,973	5	550.226,061 677.660,823	7.867
6	550.226,483 677.665,497	7	550.243,101 677.664,594	16.643
8	550.251,046 677.664,222	9	550.295,315 677.664,223	44.269
10	550.295,981 677.675,323	11	550.296,027 677.686,257	10.934

Document care conține date cu caracter personal, protejat de prevederile Regulamentului (UE) nr. 679/2016 și Legii 190/2018

Punct început	X / Y	Punct sfârşit	X / Y	Lungime segment (** (m)
11	550.296,027 677.686,257	12	550.282,461 677.685,81	13.573
13	550.270,405 677.686,004	14	550.260,794 677.686,389	9.619
15	550.244,703 677.688,212	16	550.232,726 677.689,47	12.043
17	550.209,788 677.690,467	18	550.208,322 677.678,899	11.661
19	550.207,51 677.672,637	20	550.206,242 677.660,097	12.604
21	550.205,909 677.648,08	22	550.215,485 677.647,278	9.61

Punct început	X / Y	Punct sfârşit	X / Y	Lungime segment (** (m)
12	550.282,461 677.685,81	13	550.270,405 677.686,004	12.058
14	550.260,794 677.686,389	15	550.244,703 677.688,212	16.194
16	550.232,726 677.689,47	17	550.209,788 677.690,467	22.96
18	550.208,322 677.678,899	19	550.207,51 677.672,637	6.314
20	550.206,242 677.660,097	21	550.205,909 677.648,08	12.022
22	550.215,485 677.647,278	1	550.227,983 677.646,013	12.562

** Lungimile segmentelor sunt determinate în planul de proiecţie Stereo 70 şi sunt rotunjite la 1 milimetru.
*** Distanţa dintre puncte este formată din segmente cumulate ce sunt mai mici decât valoarea 1 milimetru.

Document care conține date cu caracter personal, protejat de prevederile Regulamentului (UE) nr. 679/2016 și Legii 190/2018

DATE DESPRE IMOBILUL NR. 6618

Oficiul de Cadastru şi Publicitate Imobiliară SUCEAVA
Biroul de Cadastru şi Publicitate Imobiliară Campulung Moldovenesc

A. Partea I. Descrierea imobilului

TEREN Extravilan

Adresa: Jud. Suceava

Nr. Crt	Nr cadastral Nr. topografic	Suprafaţa* (mp)	Observaţii / Referinţe
A1		495	Sector cadastral:2 Teren neimprejmuit;

B. Partea II. Proprietari şi acte

Inscrieri privitoare la dreptul de proprietate şi alte drepturi reale		Referinţe
/		
Act Normativ nr. 7, din 13/03/1996 emis de Parlamentul Romaniei (Lege);		
B1	Inscrierea provizorie, drept de PROPRIETATE, dobandit prin Lege, cota actuala 1/1, cota initiala 1/1	A1
	1) **COMUNA VAMA**, CIF:4326698, Proprietar neidentificat.	

C. Partea III. SARCINI .

Inscrieri privind dezmembramintele dreptului de proprietate, drepturi reale de garanţie şi sarcini	Referinţe
NU SUNT	

Anexa Nr. 1 La Partea I

Teren

Nr cadastral	Suprafaţa (mp)*	Observaţii / Referinţe
	495	

* Suprafaţa este determinată in planul de proiecţie Stereo 70.

DETALII LINIARE IMOBIL

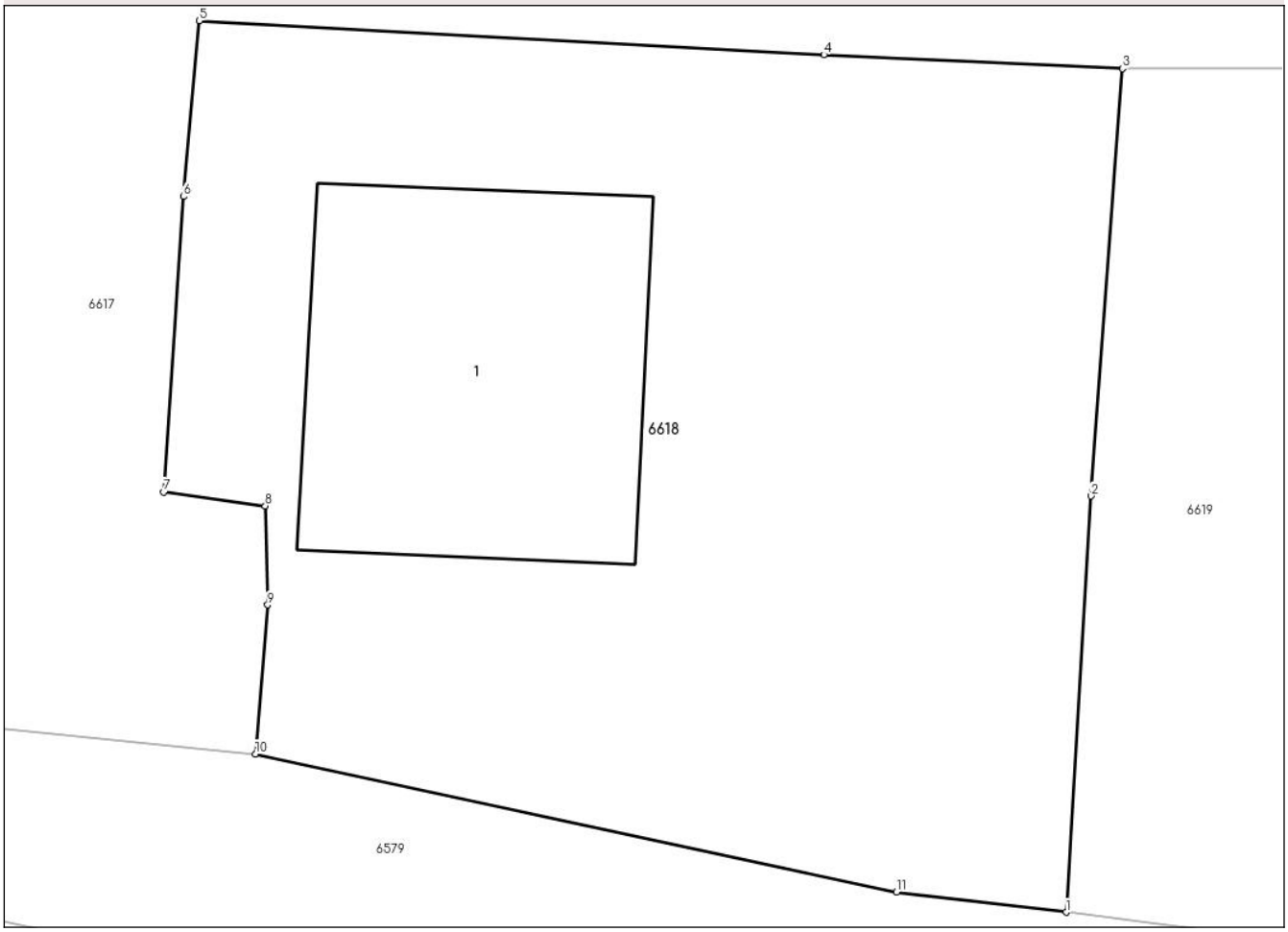

Date referitoare la teren

Crt	Categorie folosință	Intra vilan	Suprafaţa (mp)	Tarla	Parcelă	Nr. topo	Observaţii / Referinţe
1	curti constructii	NU	495	BORS	1CC	-	

Date referitoare la construcţii

Crt	Număr	Destinaţie construcţie	Supraf. (mp)	Situaţie juridică	Observaţii / Referinţe
A1.1		constructii de locuinte	88	Fara acte	Nr. niveluri:1; S. construita la sol:88 mp; S. construita desfasurata:88 mp;

Lungime Segmente
1) Valorile lungimilor segmentelor sunt obţinute din proiecţie în plan.

Punct început	X / Y	Punct sfârşit	X / Y	Lungime segment (** (m)
1	550.249,545 677.641,807	2	550.250,205 677.652,865	11.078
2	550.250,205 677.652,865	3	550.251,046 677.664,222	11.388
3	550.251,046 677.664,222	4	550.243,101 677.664,594	7.954
4	550.243,101 677.664,594	5	550.226,483 677.665,497	16.643

Document care conține date cu caracter personal, protejat de prevederile Regulamentului (UE) nr. 679/2016 și Legii 190/2018

Punct început	X / Y	Punct sfârşit	X / Y	Lungime segment (** (m)
5	550.226,483 677.665,497	6	550.226,061 677.660,823	4.693
6	550.226,061 677.660,823	7	550.225,538 677.652,973	7.867
7	550.225,538 677.652,973	8	550.228,24 677.652,605	2.727
8	550.228,24 677.652,605	9	550.228,304 677.649,973	2.633
9	550.228,304 677.649,973	10	550.227,983 677.646,013	3.973
10	550.227,983 677.646,013	11	550.245,035 677.642,338	17.444
11	550.245,035 677.642,338	1	550.249,545 677.641,807	4.541

** Lungimile segmentelor sunt determinate în planul de proiecţie Stereo 70 şi sunt rotunjite la 1 milimetru.
*** Distanţa dintre puncte este formată din segmente cumulate ce sunt mai mici decât valoarea 1 milimetru.

Document care conține date cu caracter personal, protejat de prevederile Regulamentului (UE) nr. 679/2016 și Legii 190/2018

DATE DESPRE IMOBILUL NR. 6619

Oficiul de Cadastru şi Publicitate Imobiliară SUCEAVA
Biroul de Cadastru şi Publicitate Imobiliară Campulung Moldovenesc

A. Partea I. Descrierea imobilului

TEREN Extravilan

Adresa: Jud. Suceava

Nr. Crt	Nr cadastral Nr. topografic	Suprafaţa* (mp)	Observaţii / Referinţe
A1		1.815	Sector cadastral:2 Teren neimprejmuit;

B. Partea II. Proprietari şi acte

Inscrieri privitoare la dreptul de proprietate şi alte drepturi reale		Referinţe
/		
Act Normativ nr. 7, din 13/03/1996 emis de Parlamentul Romaniei (Lege);		
B1	Inscrierea provizorie, drept de PROPRIETATE, dobandit prin Lege, cota actuala 1/1, cota initiala 1/1	A1
	1) **COMUNA VAMA**, CIF:4326698, Proprietar neidentificat.	

C. Partea III. SARCINI .

Inscrieri privind dezmembramintele dreptului de proprietate, drepturi reale de garanţie şi sarcini	Referinţe
NU SUNT	

Anexa Nr. 1 La Partea I

Teren

Nr cadastral	Suprafaţa (mp)*	Observaţii / Referinţe
	1.815	

* Suprafaţa este determinată in planul de proiecţie Stereo 70.

DETALII LINIARE IMOBIL

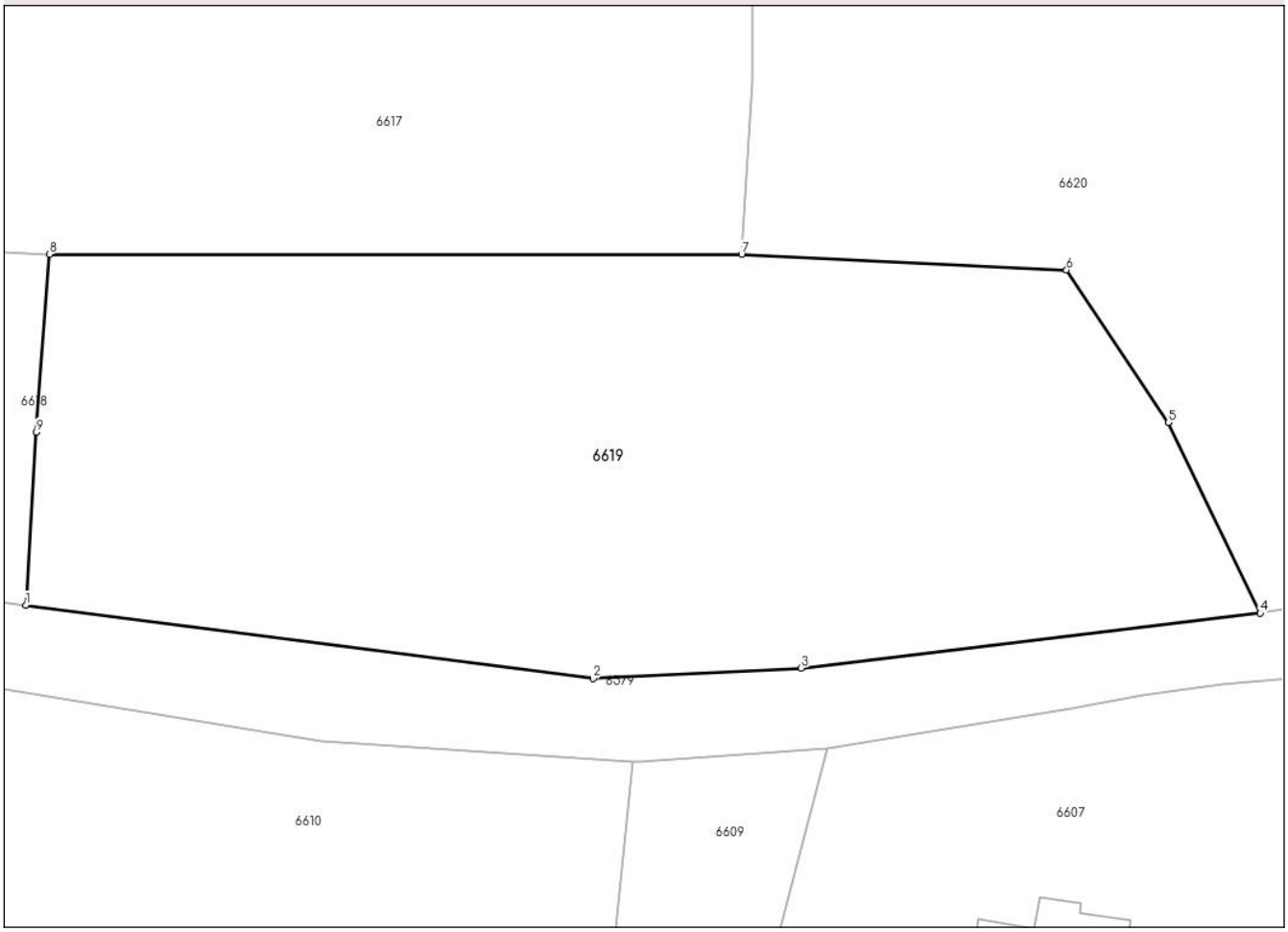

Date referitoare la teren

Crt	Categorie folosință	Intra vilan	Suprafaţa (mp)	Tarla	Parcelă	Nr. topo	Observaţii / Referinţe
1	faneata	NU	1.815	BORS	1F	-	

Lungime Segmente
1) Valorile lungimilor segmentelor sunt obţinute din proiecţie în plan.

Punct început	X / Y	Punct sfârşit	X / Y	Lungime segment (** (m)
1	550.249,545 677.641,807	2	550.285,807 677.637,122	36.563
2	550.285,807 677.637,122	3	550.299,12 677.637,794	13.33
3	550.299,12 677.637,794	4	550.328,48 677.641,299	29.568
4	550.328,48 677.641,299	5	550.322,591 677.653,473	13.524
5	550.322,591 677.653,473	6	550.316,095 677.663,226	11.718

Document care conține date cu caracter personal, protejat de prevederile Regulamentului (UE) nr. 679/2016 și Legii 190/2018

Punct început	X / Y	Punct sfârşit	X / Y	Lungime segment (** (m)
6	550.316,095 677.663,226	7	550.295,315 677.664,223	20.804
7	550.295,315 677.664,223	8	550.251,046 677.664,222	44.269
8	550.251,046 677.664,222	9	550.250,205 677.652,865	11.388
9	550.250,205 677.652,865	1	550.249,545 677.641,807	11.078

** Lungimile segmentelor sunt determinate în planul de proiecţie Stereo 70 şi sunt rotunjite la 1 milimetru.
*** Distanţa dintre puncte este formată din segmente cumulate ce sunt mai mici decât valoarea 1 milimetru.

Document care conține date cu caracter personal, protejat de prevederile Regulamentului (UE) nr. 679/2016 și Legii 190/2018

DATE DESPRE IMOBILUL NR. 6620

Oficiul de Cadastru şi Publicitate Imobiliară SUCEAVA
Biroul de Cadastru şi Publicitate Imobiliară Campulung Moldovenesc

A. Partea I. Descrierea imobilului

TEREN Extravilan

Adresa: Jud. Suceava

Nr. Crt	Nr cadastral Nr. topografic	Suprafaţa* (mp)	Observaţii / Referinţe
A1		2.154	Sector cadastral:2 Teren neimprejmuit;

B. Partea II. Proprietari şi acte

Inscrieri privitoare la dreptul de proprietate şi alte drepturi reale		Referinţe
/		
Act Normativ nr. 7, din 13/03/1996 emis de Parlamentul Romaniei (Lege);		
B1	Inscrierea provizorie, drept de PROPRIETATE, dobandit prin Lege, cota actuala 1/1, cota initiala 1/1	A1
	1) **COMUNA VAMA**, CIF:4326698, Proprietar neidentificat.	

C. Partea III. SARCINI .

Inscrieri privind dezmembramintele dreptului de proprietate, drepturi reale de garanţie şi sarcini	Referinţe
NU SUNT	

Document care conține date cu caracter personal, protejat de prevederile Regulamentului (UE) nr. 679/2016 și Legii 190/2018

Anexa Nr. 1 La Partea I

Teren

Nr cadastral	Suprafaţa (mp)*	Observaţii / Referinţe
	2.154	

* Suprafaţa este determinată in planul de proiecţie Stereo 70.

DETALII LINIARE IMOBIL

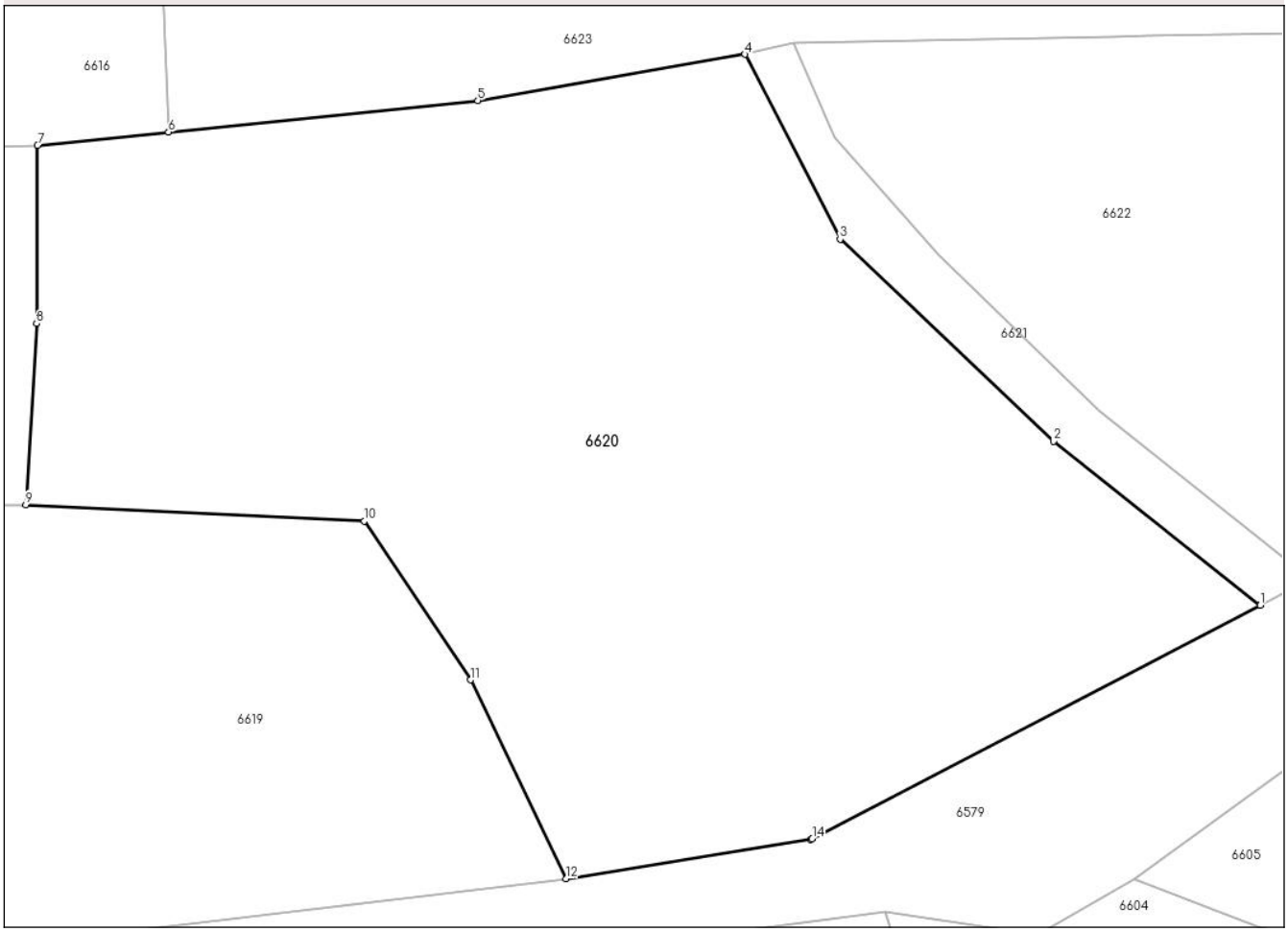

Date referitoare la teren

Crt	Categorie folosință	Intra vilan	Suprafaţa (mp)	Tarla	Parcelă	Nr. topo	Observaţii / Referinţe
1	faneata	NU	2.154	BORS	1F	-	

Lungime Segmente
1) Valorile lungimilor segmentelor sunt obţinute din proiecţie în plan.

Punct început	X / Y	Punct sfârşit	X / Y	Lungime segment (** (m)
1	550.371,079 677.658,067	2	550.358,379 677.668,104	16.187
2	550.358,379 677.668,104	3	550.345,295 677.680,508	18.029
3	550.345,295 677.680,508	4	550.339,45 677.691,836	12.747
4	550.339,45 677.691,836	5	550.323,049 677.689,009	16.643
5	550.323,049 677.689,009	6	550.304,072 677.687,076	19.075

Document care conține date cu caracter personal, protejat de prevederile Regulamentului (UE) nr. 679/2016 și Legii 190/2018

Punct început	X / Y	Punct sfârşit	X / Y	Lungime segment (** (m)
6	550.304,072 677.687,076	7	550.296,027 677.686,257	8.087
7	550.296,027 677.686,257	8	550.295,981 677.675,323	10.934
8	550.295,981 677.675,323	9	550.295,315 677.664,223	11.12
9	550.295,315 677.664,223	10	550.316,095 677.663,226	20.804
10	550.316,095 677.663,226	11	550.322,591 677.653,473	11.718
11	550.322,591 677.653,473	12	550.328,48 677.641,299	13.524
12	550.328,48 677.641,299	13	550.343,492 677.643,695	15.202
13	550.343,492 677.643,695	14	550.343,576 677.643,739	0.095
14	550.343,576 677.643,739	1	550.371,079 677.658,067	31.011

** Lungimile segmentelor sunt determinate în planul de proiecţie Stereo 70 şi sunt rotunjite la 1 milimetru.
*** Distanţa dintre puncte este formată din segmente cumulate ce sunt mai mici decât valoarea 1 milimetru.

Document care conține date cu caracter personal, protejat de prevederile Regulamentului (UE) nr. 679/2016 și Legii 190/2018

DATE DESPRE IMOBILUL NR. 6621

Oficiul de Cadastru şi Publicitate Imobiliară SUCEAVA
Biroul de Cadastru şi Publicitate Imobiliară Campulung Moldovenesc

A. Partea I. Descrierea imobilului

TEREN Extravilan

Adresa: Jud. Suceava

Nr. Crt	Nr cadastral Nr. topografic	Suprafaţa* (mp)	Observaţii / Referinţe
A1		150	Sector cadastral:2 Teren neimprejmuit;

B. Partea II. Proprietari şi acte

Inscrieri privitoare la dreptul de proprietate şi alte drepturi reale		Referinţe
/		
Act Normativ nr. 7, din 13/03/1996 emis de Parlamentul Romaniei (Lege);		
B1	Inscrierea provizorie, drept de PROPRIETATE, dobandit prin Lege, cota actuala 1/1, cota initiala 1/1	A1
	1) **COMUNA VAMA**, CIF:4326698, Proprietar neidentificat.	

C. Partea III. SARCINI .

Inscrieri privind dezmembramintele dreptului de proprietate, drepturi reale de garanţie şi sarcini	Referinţe
NU SUNT	

Document care conține date cu caracter personal, protejat de prevederile Regulamentului (UE) nr. 679/2016 și Legii 190/2018

Anexa Nr. 1 La Partea I

Teren

Nr cadastral	Suprafaţa (mp)*	Observaţii / Referinţe
	150	

* Suprafaţa este determinată in planul de proiecţie Stereo 70.

DETALII LINIARE IMOBIL

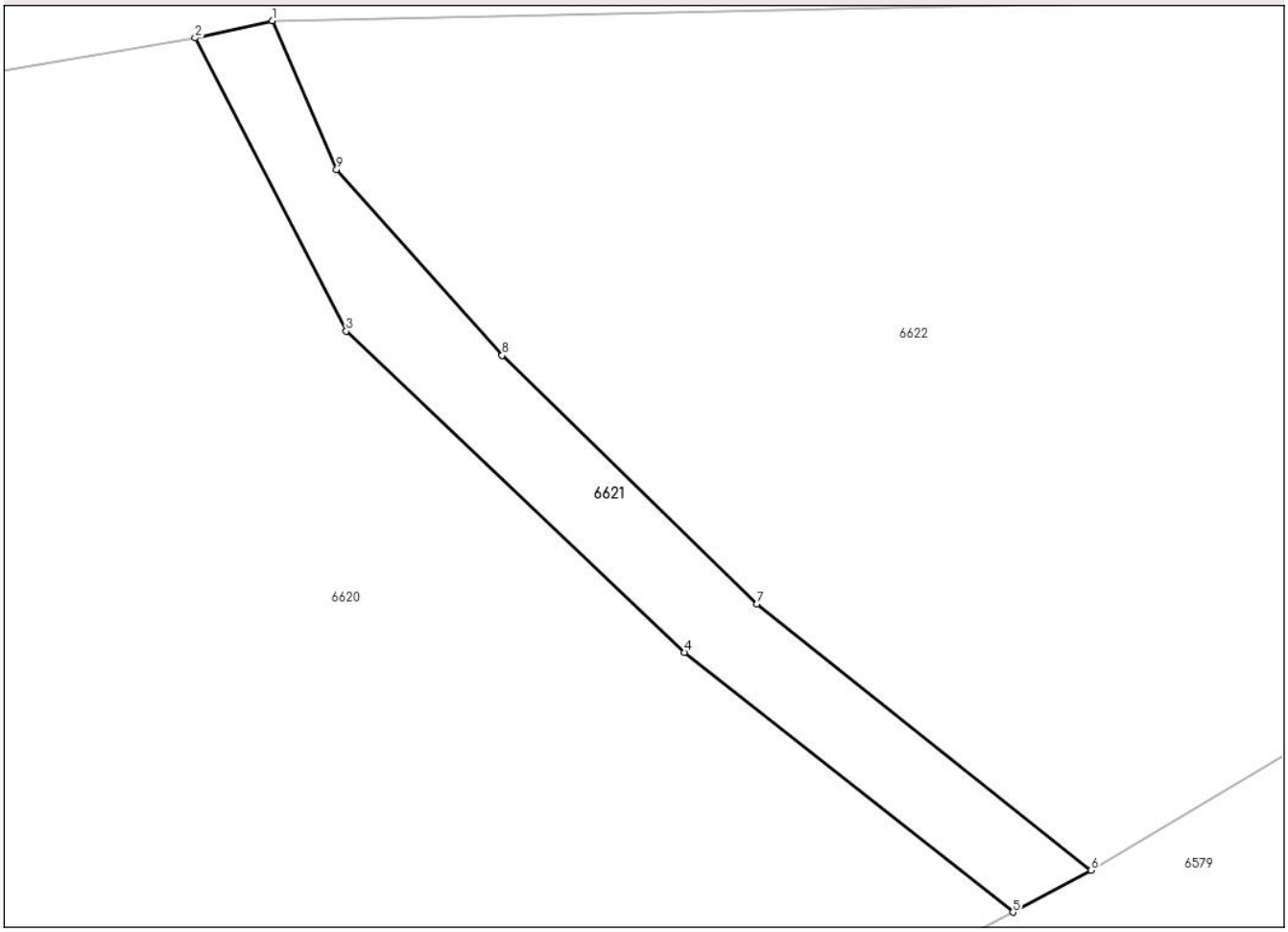

Date referitoare la teren

Crt	Categorie folosință	Intra vilan	Suprafaţa (mp)	Tarla	Parcelă	Nr. topo	Observaţii / Referinţe
1	faneata	NU	150	BORS	1F	-	

Lungime Segmente
1) Valorile lungimilor segmentelor sunt obţinute din proiecţie în plan.

Punct început	X / Y	Punct sfârşit	X / Y	Lungime segment (** (m)
1	550.342,443 677.692,504	2	550.339,45 677.691,836	3.067
2	550.339,45 677.691,836	3	550.345,295 677.680,508	12.747
3	550.345,295 677.680,508	4	550.358,379 677.668,104	18.029
4	550.358,379 677.668,104	5	550.371,079 677.658,067	16.187
5	550.371,079 677.658,067	6	550.374,104 677.659,692	3.434

Document care conține date cu caracter personal, protejat de prevederile Regulamentului (UE) nr. 679/2016 și Legii 190/2018

Punct început	X / Y	Punct sfârşit	X / Y	Lungime segment (** (m)
6	550.374,104 677.659,692	7	550.361,18 677.669,974	16.515
7	550.361,18 677.669,974	8	550.351,333 677.679,578	13.755
8	550.351,333 677.679,578	9	550.344,925 677.686,759	9.624
9	550.344,925 677.686,759	1	550.342,443 677.692,504	6.258

** Lungimile segmentelor sunt determinate în planul de proiecţie Stereo 70 şi sunt rotunjite la 1 milimetru.
*** Distanţa dintre puncte este formată din segmente cumulate ce sunt mai mici decât valoarea 1 milimetru.

Document care conține date cu caracter personal, protejat de prevederile Regulamentului (UE) nr. 679/2016 și Legii 190/2018

DATE DESPRE IMOBILUL NR. 6622

Oficiul de Cadastru şi Publicitate Imobiliară SUCEAVA
Biroul de Cadastru şi Publicitate Imobiliară Campulung Moldovenesc

A. Partea I. Descrierea imobilului

TEREN Extravilan

Adresa: Jud. Suceava

Nr. Crt	Nr cadastral Nr. topografic	Suprafaţa* (mp)	Observaţii / Referinţe
A1		1.686	Sector cadastral:2 Teren neimprejmuit;

B. Partea II. Proprietari şi acte

Inscrieri privitoare la dreptul de proprietate şi alte drepturi reale		Referinţe
/		
Act Normativ nr. 7, din 13/03/1996 emis de Parlamentul Romaniei (Lege);		
B1	Inscrierea provizorie, drept de PROPRIETATE, dobandit prin Lege, cota actuala 1/1, cota initiala 1/1	A1
	1) **COMUNA VAMA**, CIF:4326698, Proprietar neidentificat.	

C. Partea III. SARCINI .

Inscrieri privind dezmembramintele dreptului de proprietate, drepturi reale de garanţie şi sarcini	Referinţe
NU SUNT	

Document care conține date cu caracter personal, protejat de prevederile Regulamentului (UE) nr. 679/2016 și Legii 190/2018

Anexa Nr. 1 La Partea I

Teren

Nr cadastral	Suprafaţa (mp)*	Observaţii / Referinţe
	1.686	

* Suprafaţa este determinată in planul de proiecţie Stereo 70.

DETALII LINIARE IMOBIL

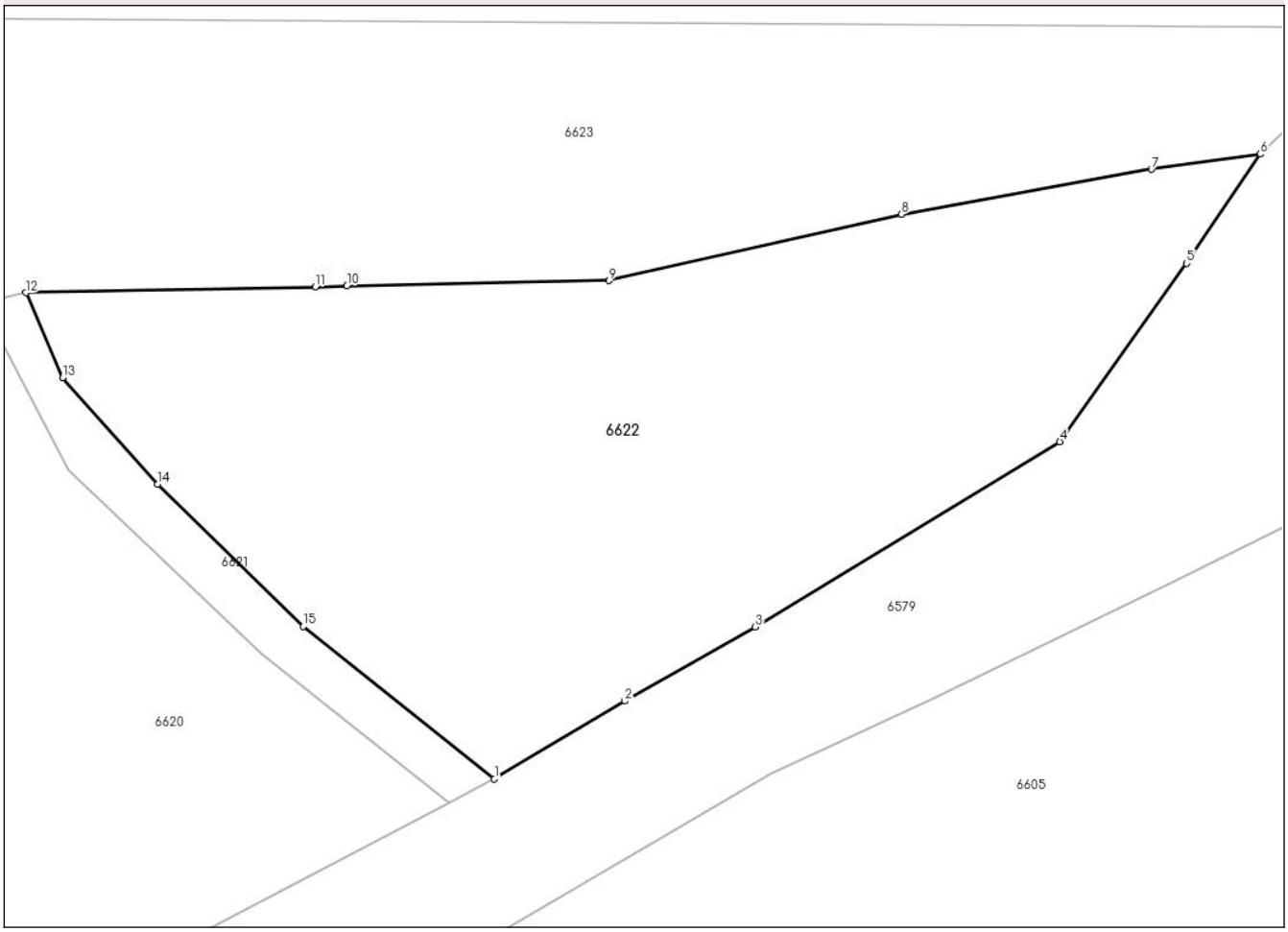

Date referitoare la teren

Crt	Categorie folosință	Intra vilan	Suprafaţa (mp)	Tarla	Parcelă	Nr. topo	Observaţii / Referinţe
1	faneata	NU	1.686	BORS	1F	-	

Lungime Segmente
1) Valorile lungimilor segmentelor sunt obţinute din proiecţie în plan.

Punct început	X / Y	Punct sfârşit	X / Y	Lungime segment (** (m)
1	550.374,104 677.659,692	2	550.382,913 677.664,936	10.252
2	550.382,913 677.664,936	3	550.391,736 677.669,94	10.143
3	550.391,736 677.669,94	4	550.412,324 677.682,444	24.088
4	550.412,324 677.682,444	5	550.420,906 677.694,479	14.781
5	550.420,906 677.694,479	6	550.425,872 677.701,867	8.902

Document care conține date cu caracter personal, protejat de prevederile Regulamentului (UE) nr. 679/2016 și Legii 190/2018

Punct început	X / Y	Punct sfârşit	X / Y	Lungime segment (** (m)
6	550.425,872 677.701,867	7	550.418,518 677.700,845	7.425
7	550.418,518 677.700,845	8	550.401,617 677.697,799	17.173
8	550.401,617 677.697,799	9	550.381,869 677.693,322	20.249
9	550.381,869 677.693,322	10	550.364,145 677.692,977	17.727
10	550.364,145 677.692,977	11	550.362,012 677.692,91	2.134
11	550.362,012 677.692,91	12	550.342,443 677.692,504	19.573
12	550.342,443 677.692,504	13	550.344,925 677.686,759	6.258
13	550.344,925 677.686,759	14	550.351,333 677.679,578	9.624
14	550.351,333 677.679,578	15	550.361,18 677.669,974	13.755
15	550.361,18 677.669,974	1	550.374,104 677.659,692	16.515

** Lungimile segmentelor sunt determinate în planul de proiecţie Stereo 70 şi sunt rotunjite la 1 milimetru.
*** Distanţa dintre puncte este formată din segmente cumulate ce sunt mai mici decât valoarea 1 milimetru.

Document care conține date cu caracter personal, protejat de prevederile Regulamentului (UE) nr. 679/2016 și Legii 190/2018

DATE DESPRE IMOBILUL NR. 6623

Oficiul de Cadastru şi Publicitate Imobiliară SUCEAVA
Biroul de Cadastru şi Publicitate Imobiliară Campulung Moldovenesc

A. Partea I. Descrierea imobilului

TEREN Extravilan

Adresa: Jud. Suceava

Nr. Crt	Nr cadastral Nr. topografic	Suprafaţa* (mp)	Observaţii / Referinţe
A1		2.533	Sector cadastral:2 Teren neimprejmuit;

B. Partea II. Proprietari şi acte

Inscrieri privitoare la dreptul de proprietate şi alte drepturi reale		Referinţe
/		
Act Normativ nr. 7, din 13/03/1996 emis de Parlamentul Romaniei (Lege);		
B1	Inscrierea provizorie, drept de PROPRIETATE, dobandit prin Lege, cota actuala 1/1, cota initiala 1/1	A1
	1) **COMUNA VAMA**, CIF:4326698, Proprietar neidentificat.	

C. Partea III. SARCINI .

Inscrieri privind dezmembramintele dreptului de proprietate, drepturi reale de garanţie şi sarcini	Referinţe
NU SUNT	

Anexa Nr. 1 La Partea I

Teren

Nr cadastral	Suprafaţa (mp)*	Observaţii / Referinţe
	2.533	

* Suprafaţa este determinată in planul de proiecţie Stereo 70.

DETALII LINIARE IMOBIL

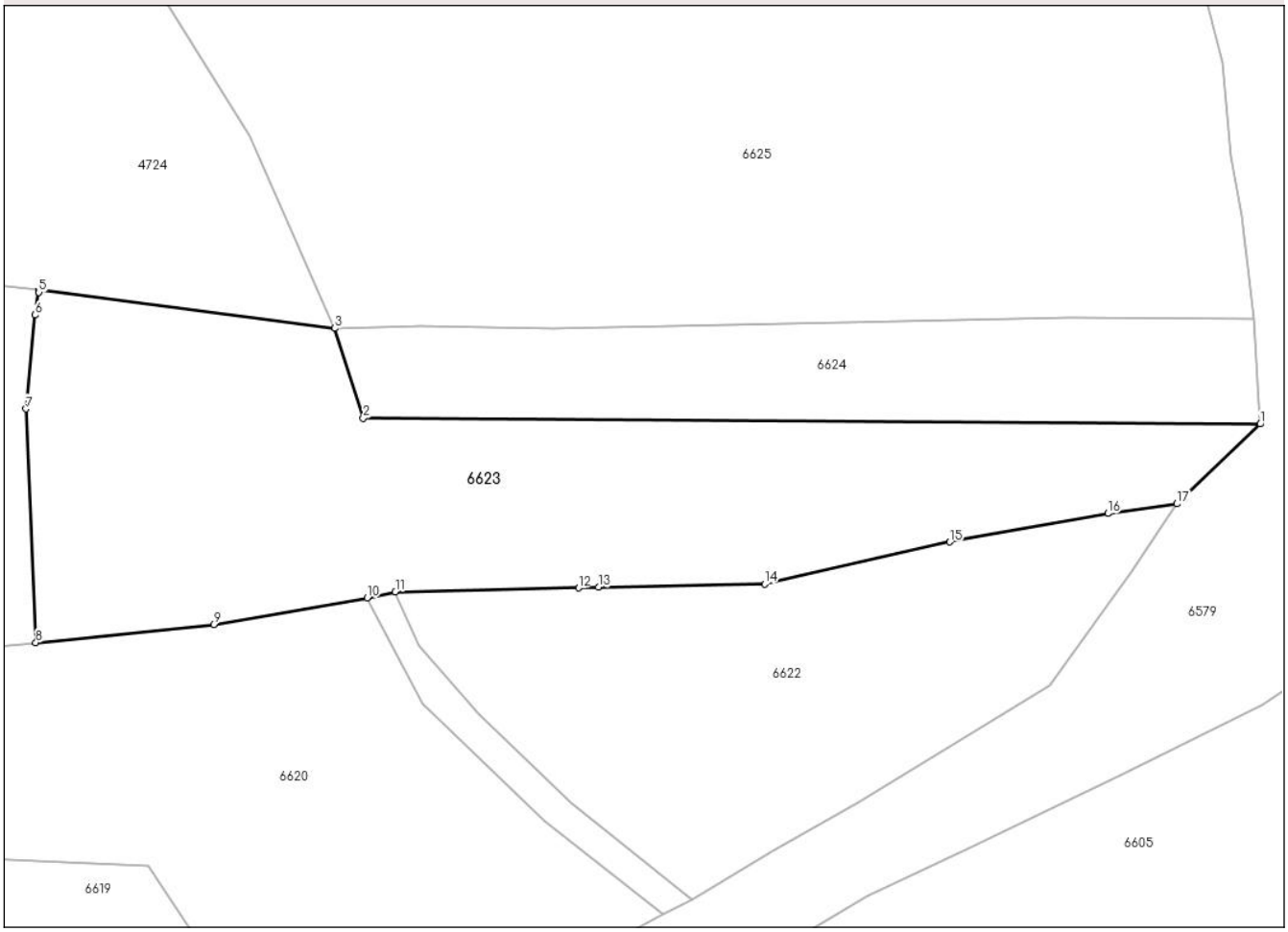

Date referitoare la teren

Crt	Categorie folosință	Intra vilan	Suprafaţa (mp)	Tarla	Parcelă	Nr. topo	Observaţii / Referinţe
1	faneata	NU	2.533	BORS	1F	-	

Lungime Segmente
1) Valorile lungimilor segmentelor sunt obţinute din proiecţie în plan.

Punct început	X / Y	Punct sfârşit	X / Y	Lungime segment (** (m)
1	550.434,774 677.710,377	2	550.339,014 677.711,002	95.762
2	550.339,014 677.711,002	3	550.335,977 677.720,588	10.055
3	550.335,977 677.720,588	4	550.304,418 677.724,641	31.818
4	550.304,418 677.724,641	5	550.304,394 677.724,424	0.218
5	550.304,394 677.724,424	6	550.304,014 677.722,002	2.452

Document care conține date cu caracter personal, protejat de prevederile Regulamentului (UE) nr. 679/2016 și Legii 190/2018

Punct început	X / Y	Punct sfârşit	X / Y	Lungime segment (** (m)
6	550.304,014 677.722,002	7	550.303,014 677.712,002	10.05
7	550.303,014 677.712,002	8	550.304,072 677.687,076	24.948
8	550.304,072 677.687,076	9	550.323,049 677.689,009	19.075
9	550.323,049 677.689,009	10	550.339,45 677.691,836	16.643
10	550.339,45 677.691,836	11	550.342,443 677.692,504	3.067
11	550.342,443 677.692,504	12	550.362,012 677.692,91	19.573
12	550.362,012 677.692,91	13	550.364,145 677.692,977	2.134
13	550.364,145 677.692,977	14	550.381,869 677.693,322	17.727
14	550.381,869 677.693,322	15	550.401,617 677.697,799	20.249
15	550.401,617 677.697,799	16	550.418,518 677.700,845	17.173
16	550.418,518 677.700,845	17	550.425,872 677.701,867	7.425
17	550.425,872 677.701,867	1	550.434,774 677.710,377	12.315

** Lungimile segmentelor sunt determinate în planul de proiecţie Stereo 70 şi sunt rotunjite la 1 milimetru.
*** Distanţa dintre puncte este formată din segmente cumulate ce sunt mai mici decât valoarea 1 milimetru.

Document care conține date cu caracter personal, protejat de prevederile Regulamentului (UE) nr. 679/2016 și Legii 190/2018

DATE DESPRE IMOBILUL NR. 6624

Oficiul de Cadastru şi Publicitate Imobiliară SUCEAVA
Biroul de Cadastru şi Publicitate Imobiliară Campulung Moldovenesc

A. Partea I. Descrierea imobilului

TEREN Extravilan

Adresa: Jud. Suceava

Nr. Crt	Nr cadastral Nr. topografic	Suprafaţa* (mp)	Observaţii / Referinţe
A1		1.011	Sector cadastral:2 Teren neimprejmuit;

B. Partea II. Proprietari şi acte

Inscrieri privitoare la dreptul de proprietate şi alte drepturi reale		Referinţe
/		
Act Normativ nr. 7, din 13/03/1996 emis de Parlamentul Romaniei (Lege);		
B1	Inscrierea provizorie, drept de PROPRIETATE, dobandit prin Lege, cota actuala 1/1, cota initiala 1/1	A1
	1) **COMUNA VAMA**, CIF:4326698, Proprietar neidentificat.	

C. Partea III. SARCINI .

Inscrieri privind dezmembramintele dreptului de proprietate, drepturi reale de garanţie şi sarcini	Referinţe
NU SUNT	

Document care conține date cu caracter personal, protejat de prevederile Regulamentului (UE) nr. 679/2016 și Legii 190/2018

Anexa Nr. 1 La Partea I

Teren

Nr cadastral	Suprafaţa (mp)*	Observaţii / Referinţe
	1.011	

* Suprafaţa este determinată in planul de proiecţie Stereo 70.

DETALII LINIARE IMOBIL

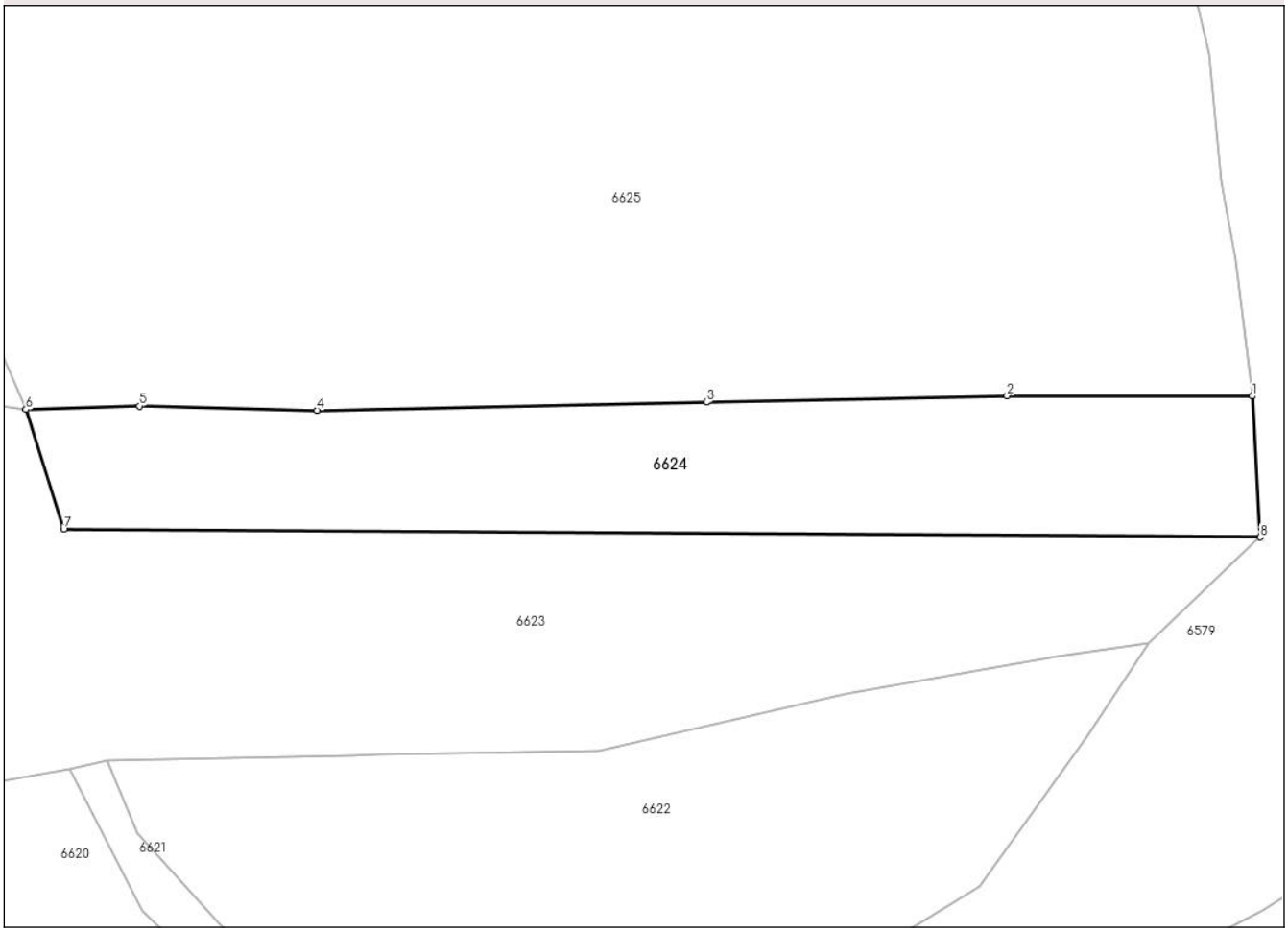

Date referitoare la teren

Crt	Categorie folosință	Intra vilan	Suprafaţa (mp)	Tarla	Parcelă	Nr. topo	Observaţii / Referinţe
1	faneata	NU	1.011	BORS	1F	-	

Lungime Segmente
1) Valorile lungimilor segmentelor sunt obţinute din proiecţie în plan.

Punct început	X / Y	Punct sfârşit	X / Y	Lungime segment (** (m)
1	550.434,146 677.721,649	2	550.414,521 677.721,678	19.625
2	550.414,521 677.721,678	3	550.390,458 677.721,174	24.068
3	550.390,458 677.721,174	4	550.359,291 677.720,52	31.174
4	550.359,291 677.720,52	5	550.345,08 677.720,85	14.215
5	550.345,08 677.720,85	6	550.335,977 677.720,588	9.107

Document care conține date cu caracter personal, protejat de prevederile Regulamentului (UE) nr. 679/2016 și Legii 190/2018

Punct început	X / Y	Punct sfârşit	X / Y	Lungime segment (** (m)
6	550.335,977 677.720,588	7	550.339,014 677.711,002	10.055
7	550.339,014 677.711,002	8	550.434,774 677.710,377	95.762
8	550.434,774 677.710,377	1	550.434,146 677.721,649	11.29

** Lungimile segmentelor sunt determinate în planul de proiecţie Stereo 70 şi sunt rotunjite la 1 milimetru.
*** Distanţa dintre puncte este formată din segmente cumulate ce sunt mai mici decât valoarea 1 milimetru.

Document care conține date cu caracter personal, protejat de prevederile Regulamentului (UE) nr. 679/2016 și Legii 190/2018

DATE DESPRE IMOBILUL NR. 6625

Oficiul de Cadastru şi Publicitate Imobiliară SUCEAVA
Biroul de Cadastru şi Publicitate Imobiliară Campulung Moldovenesc

A. Partea I. Descrierea imobilului

TEREN Extravilan

Adresa: Jud. Suceava

Nr. Crt	Nr cadastral Nr. topografic	Suprafaţa* (mp)	Observaţii / Referinţe
A1		6.929	Sector cadastral:2 Teren neimprejmuit;

B. Partea II. Proprietari şi acte

Inscrieri privitoare la dreptul de proprietate şi alte drepturi reale		Referinţe
/		
Act Normativ nr. 7, din 13/03/1996 emis de Parlamentul Romaniei (Lege);		
B1	Inscrierea provizorie, drept de PROPRIETATE, dobandit prin Lege, cota actuala 1/1, cota initiala 1/1	A1
	1) **COMUNA VAMA**, CIF:4326698, Proprietar neidentificat.	

C. Partea III. SARCINI .

Inscrieri privind dezmembramintele dreptului de proprietate, drepturi reale de garanţie şi sarcini	Referinţe
NU SUNT	

Anexa Nr. 1 La Partea I

Teren

Nr cadastral	Suprafaţa (mp)*	Observaţii / Referinţe
	6.929	

* Suprafaţa este determinată in planul de proiecţie Stereo 70.

DETALII LINIARE IMOBIL

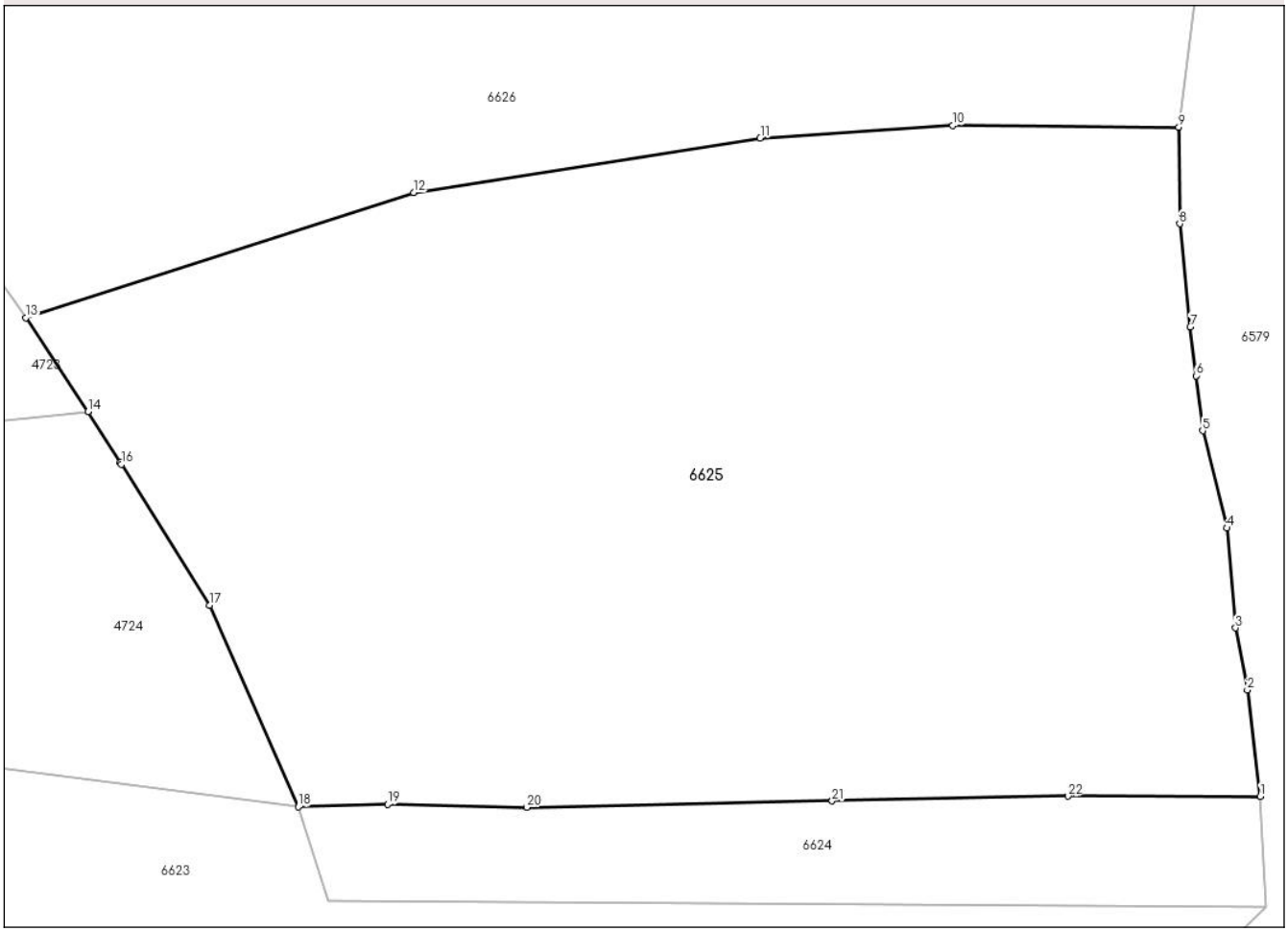

Date referitoare la teren

Crt	Categorie folosință	Intra vilan	Suprafaţa (mp)	Tarla	Parcelă	Nr. topo	Observaţii / Referinţe
1	faneata	NU	6.929	BORS	1F	-	

Lungime Segmente
1) Valorile lungimilor segmentelor sunt obţinute din proiecţie în plan.

Punct început	X / Y	Punct sfârşit	X / Y	Lungime segment (** (m)
1	550.434,146 677.721,649	2	550.432,82 677.732,504	10.936
3	550.431,619 677.738,827	4	550.430,728 677.749,009	10.221
5	550.428,262 677.758,924	6	550.427,584 677.764,53	5.647
7	550.426,999 677.769,511	8	550.425,938 677.780,018	10.56
9	550.425,834 677.789,861	10	550.402,779 677.790,042	23.056

Punct început	X / Y	Punct sfârşit	X / Y	Lungime segment (** (m)
2	550.432,82 677.732,504	3	550.431,619 677.738,827	6.436
4	550.430,728 677.749,009	5	550.428,262 677.758,924	10.217
6	550.427,584 677.764,53	7	550.426,999 677.769,511	5.015
8	550.425,938 677.780,018	9	550.425,834 677.789,861	9.844
10	550.402,779 677.790,042	11	550.383,113 677.788,753	19.708

Document care conține date cu caracter personal, protejat de prevederile Regulamentului (UE) nr. 679/2016 și Legii 190/2018

Punct început	X / Y	Punct sfârşit	X / Y	Lungime segment (** (m)
11	550.383,113 677.788,753	12	550.347,758 677.783,181	35.792
13	550.308,176 677.770,442	14	550.314,527 677.760,893	11.468
15	550.317,808 677.755,684	16	550.317,917 677.755,498	0.215
17	550.326,949 677.741,126	18	550.335,977 677.720,588	22.435
19	550.345,08 677.720,85	20	550.359,291 677.720,52	14.215
21	550.390,458 677.721,174	22	550.414,521 677.721,678	24.068

Punct început	X / Y	Punct sfârşit	X / Y	Lungime segment (** (m)
12	550.347,758 677.783,181	13	550.308,176 677.770,442	41.582
14	550.314,527 677.760,893	15	550.317,808 677.755,684	6.156
16	550.317,917 677.755,498	17	550.326,949 677.741,126	16.975
18	550.335,977 677.720,588	19	550.345,08 677.720,85	9.107
20	550.359,291 677.720,52	21	550.390,458 677.721,174	31.174
22	550.414,521 677.721,678	1	550.434,146 677.721,649	19.625

** Lungimile segmentelor sunt determinate în planul de proiecţie Stereo 70 şi sunt rotunjite la 1 milimetru.
*** Distanţa dintre puncte este formată din segmente cumulate ce sunt mai mici decât valoarea 1 milimetru.

Document care conține date cu caracter personal, protejat de prevederile Regulamentului (UE) nr. 679/2016 și Legii 190/2018

DATE DESPRE IMOBILUL NR. 6626

Oficiul de Cadastru şi Publicitate Imobiliară SUCEAVA
Biroul de Cadastru şi Publicitate Imobiliară Campulung Moldovenesc

A. Partea I. Descrierea imobilului

TEREN Extravilan

Adresa: Jud. Suceava

Nr. Crt	Nr cadastral Nr. topografic	Suprafaţa* (mp)	Observaţii / Referinţe
A1	34551	4.013	Sector cadastral:2 Teren imprejmuit; imprejmuit cu gard

B. Partea II. Proprietari şi acte

Inscrieri privitoare la dreptul de proprietate şi alte drepturi reale		Referinţe
2803 / 22/02/2021		
Act Administrativ nr. 12322, din 18/12/2020 emis de Primaria comunei Vama (inscris sub semnatura privata nr 1 din 22-02-2021, emis de Niga Gabriel;act notarial nr 2281 din 18-12-2020, emis de BIN Dorina Rotaru);		
B1	se noteaza ca din parte a imobilului cu nr.top 3859/2 din CF 33294 Vama se formeaza imobilul cu nr. cad.34551	A1
B2	se noteaza posesia imobilului cu nr. cad. 34551	A1
	1) **TÂMPESCU MARIA**	
/		
Act Normativ nr. 7, din 13/03/1996 emis de PARLAMENTUL ROMANIEI (Lege);		
B3	Intabulare, drept de PROPRIETATE, dobandit prin Lege, cota actuala 1/1, cota initiala 1/1	A1
	1) **NEIDENTIFICAT NEIDENTIFICAT**, Lipsa C.N.P.	

C. Partea III. SARCINI .

Inscrieri privind dezmembramintele dreptului de proprietate, drepturi reale de garanţie şi sarcini	Referinţe
NU SUNT	

Document care conține date cu caracter personal, protejat de prevederile Regulamentului (UE) nr. 679/2016 și Legii 190/2018

Anexa Nr. 1 La Partea I

Teren

Nr cadastral	Suprafaţa (mp)*	Observaţii / Referinţe
34551	4.013	imprejmuit cu gard

* Suprafaţa este determinată in planul de proiecţie Stereo 70.

DETALII LINIARE IMOBIL

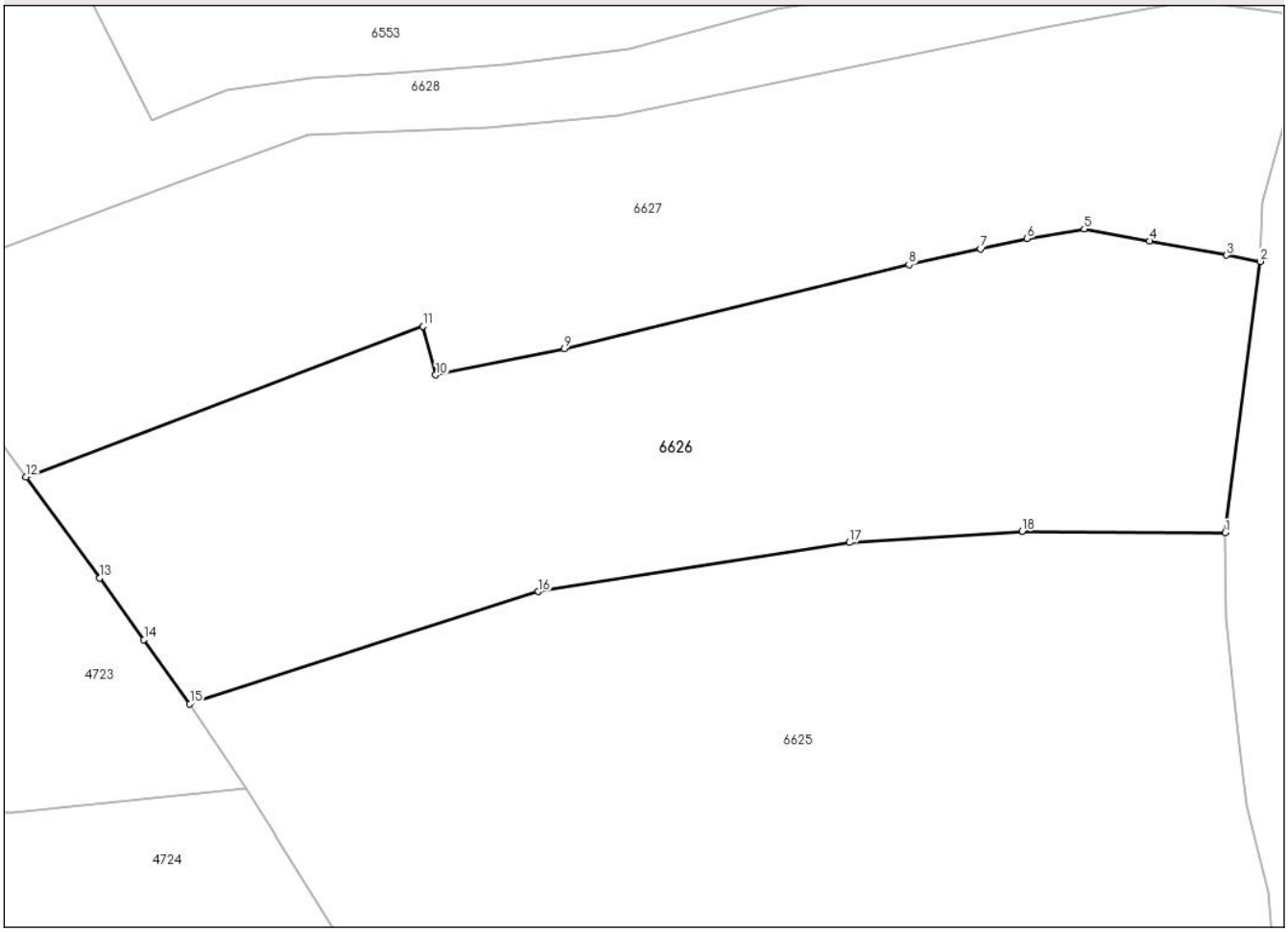

Date referitoare la teren

Crt	Categorie folosință	Intra vilan	Suprafaţa (mp)	Tarla	Parcelă	Nr. topo	Observaţii / Referinţe
1	faneata	NU	4.013	-	1F	-	

Lungime Segmente
1) Valorile lungimilor segmentelor sunt obţinute din proiecţie în plan.

Punct început	X / Y	Punct sfârşit	X / Y	Lungime segment (** (m)
1	550.425,834 677.789,861	2	550.429,826 677.820,673	31.07
2	550.429,826 677.820,673	3	550.426,008 677.821,373	3.881
3	550.426,008 677.821,373	4	550.417,272 677.822,975	8.882
4	550.417,272 677.822,975	5	550.409,81 677.824,344	7.586
5	550.409,81 677.824,344	6	550.403,329 677.823,273	6.569

Document care conține date cu caracter personal, protejat de prevederile Regulamentului (UE) nr. 679/2016 și Legii 190/2018

Punct început	X / Y	Punct sfârşit	X / Y	Lungime segment (** (m)
6	550.403,329 677.823,273	7	550.398,026 677.822,109	5.429
7	550.398,026 677.822,109	8	550.389,899 677.820,308	8.325
8	550.389,899 677.820,308	9	550.350,727 677.810,74	40.324
9	550.350,727 677.810,74	10	550.336,127 677.807,769	14.899
10	550.336,127 677.807,769	11	550.334,687 677.813,293	5.709
11	550.334,687 677.813,293	12	550.289,539 677.796,214	48.27
12	550.289,539 677.796,214	13	550.297,942 677.784,74	14.222
13	550.297,942 677.784,74	14	550.302,956 677.777,735	8.614
14	550.302,956 677.777,735	15	550.308,176 677.770,442	8.969
15	550.308,176 677.770,442	16	550.347,758 677.783,181	41.582
16	550.347,758 677.783,181	17	550.383,113 677.788,753	35.792
17	550.383,113 677.788,753	18	550.402,779 677.790,042	19.708
18	550.402,779 677.790,042	1	550.425,834 677.789,861	23.056

** Lungimile segmentelor sunt determinate în planul de proiecţie Stereo 70 şi sunt rotunjite la 1 milimetru.
*** Distanţa dintre puncte este formată din segmente cumulate ce sunt mai mici decât valoarea 1 milimetru.

Document care conține date cu caracter personal, protejat de prevederile Regulamentului (UE) nr. 679/2016 și Legii 190/2018

DATE DESPRE IMOBILUL NR. 6627

Oficiul de Cadastru şi Publicitate Imobiliară SUCEAVA
Biroul de Cadastru şi Publicitate Imobiliară Campulung Moldovenesc

A. Partea I. Descrierea imobilului

TEREN Extravilan

Adresa: Jud. Suceava

Nr. Crt	Nr cadastral Nr. topografic	Suprafaţa* (mp)	Observaţii / Referinţe
A1		3.853	Sector cadastral:2 Teren neimprejmuit;

B. Partea II. Proprietari şi acte

Inscrieri privitoare la dreptul de proprietate şi alte drepturi reale		Referinţe
/		
Act Normativ nr. 7, din 13/03/1996 emis de Parlamentul Romaniei (Lege);		
B1	Inscrierea provizorie, drept de PROPRIETATE, dobandit prin Lege, cota actuala 1/1, cota initiala 1/1	A1
	1) **COMUNA VAMA**, CIF:4326698, Proprietar neidentificat.	

C. Partea III. SARCINI .

Inscrieri privind dezmembramintele dreptului de proprietate, drepturi reale de garanţie şi sarcini	Referinţe
NU SUNT	

Document care conține date cu caracter personal, protejat de prevederile Regulamentului (UE) nr. 679/2016 și Legii 190/2018

Anexa Nr. 1 La Partea I

Teren

Nr cadastral	Suprafaţa (mp)*	Observaţii / Referinţe
	3.853	

* Suprafaţa este determinată in planul de proiecţie Stereo 70.

DETALII LINIARE IMOBIL

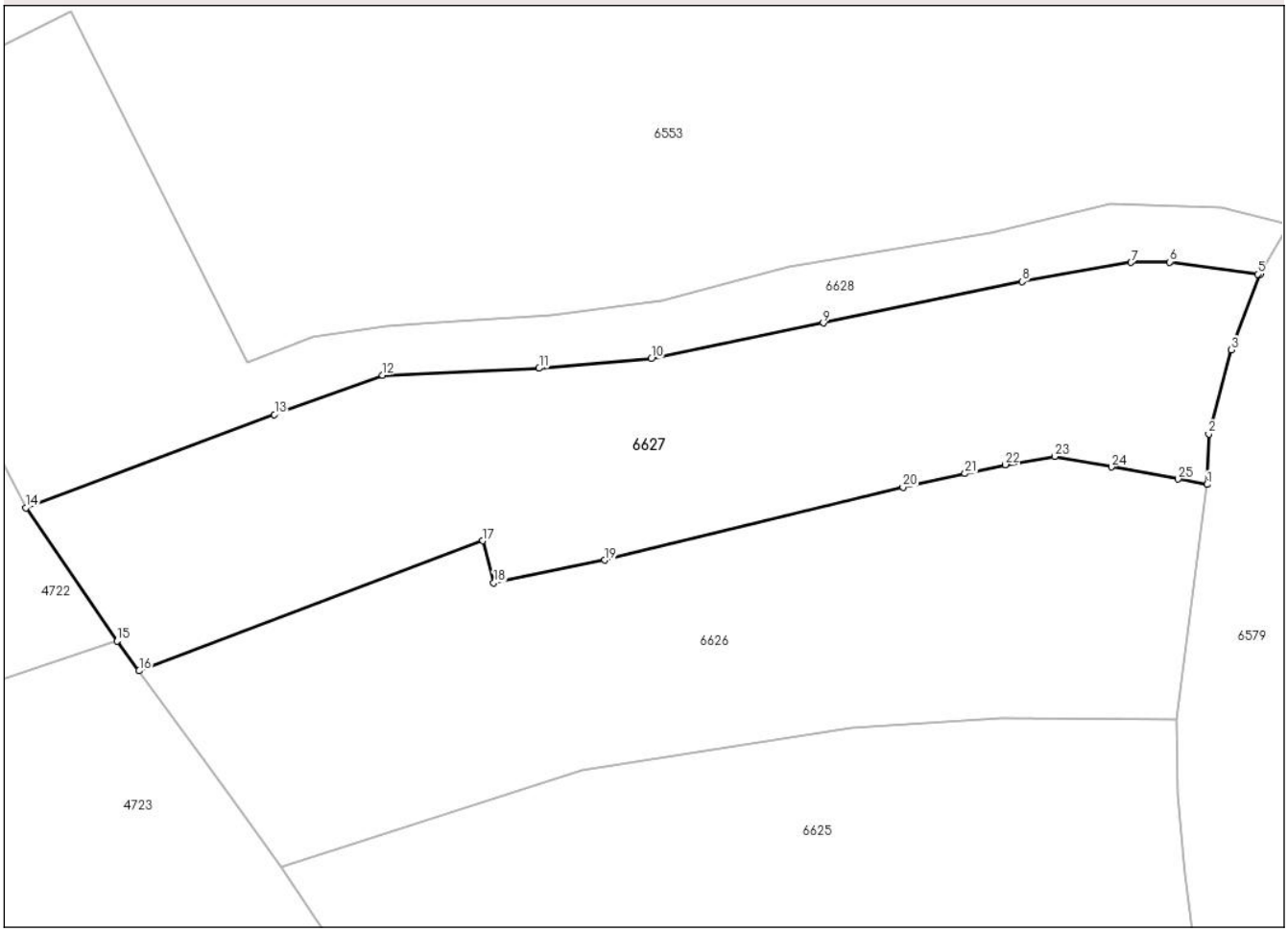

Date referitoare la teren

Crt	Categorie folosință	Intra vilan	Suprafaţa (mp)	Tarla	Parcelă	Nr. topo	Observaţii / Referinţe
1	faneata	NU	3.853	BORS	1F	-	

Lungime Segmente

1) Valorile lungimilor segmentelor sunt obţinute din proiecţie în plan.

Punct început	X / Y	Punct sfârşit	X / Y	Lungime segment (** (m)
1	550.429,826 677.820,673	2	550.430,055 677.827,304	6.635
3	550.433,018 677.838,349	4	550.436,817 677.848,227	10.584
5	550.436,481 677.848,277	6	550.424,925 677.849,862	11.664
7	550.419,852 677.849,807	8	550.405,515 677.847,306	14.554
9	550.379,398 677.841,858	10	550.356,812 677.837,175	23.066

Punct început	X / Y	Punct sfârşit	X / Y	Lungime segment (** (m)
2	550.430,055 677.827,304	3	550.433,018 677.838,349	11.435
4	550.436,817 677.848,227	5	550.436,481 677.848,277	0.34
6	550.424,925 677.849,862	7	550.419,852 677.849,807	5.073
8	550.405,515 677.847,306	9	550.379,398 677.841,858	26.679
10	550.356,812 677.837,175	11	550.342,083 677.835,92	14.782

Document care conține date cu caracter personal, protejat de prevederile Regulamentului (UE) nr. 679/2016 și Legii 190/2018

Punct început	X / Y	Punct sfârşit	X / Y	Lungime segment (** (m)
11	550.342,083 677.835,92	12	550.321,515 677.835,026	20.587
13	550.307,321 677.829,846	14	550.274,672 677.817,607	34.868
15	550.286,675 677.800,124	16	550.289,539 677.796,214	4.846
17	550.334,687 677.813,293	18	550.336,127 677.807,769	5.709
19	550.350,727 677.810,74	20	550.389,899 677.820,308	40.324
21	550.398,026 677.822,109	22	550.403,329 677.823,273	5.429
23	550.409,81 677.824,344	24	550.417,272 677.822,975	7.586
25	550.426,008 677.821,373	1	550.429,826 677.820,673	3.881

Punct început	X / Y	Punct sfârşit	X / Y	Lungime segment (** (m)
12	550.321,515 677.835,026	13	550.307,321 677.829,846	15.11
14	550.274,672 677.817,607	15	550.286,675 677.800,124	21.207
16	550.289,539 677.796,214	17	550.334,687 677.813,293	48.27
18	550.336,127 677.807,769	19	550.350,727 677.810,74	14.899
20	550.389,899 677.820,308	21	550.398,026 677.822,109	8.325
22	550.403,329 677.823,273	23	550.409,81 677.824,344	6.569
24	550.417,272 677.822,975	25	550.426,008 677.821,373	8.882

** Lungimile segmentelor sunt determinate în planul de proiecţie Stereo 70 şi sunt rotunjite la 1 milimetru.
*** Distanţa dintre puncte este formată din segmente cumulate ce sunt mai mici decât valoarea 1 milimetru.

Document care conține date cu caracter personal, protejat de prevederile Regulamentului (UE) nr. 679/2016 și Legii 190/2018

DATE DESPRE IMOBILUL NR. 6628

Oficiul de Cadastru şi Publicitate Imobiliară SUCEAVA
Biroul de Cadastru şi Publicitate Imobiliară Campulung Moldovenesc

A. Partea I. Descrierea imobilului

TEREN Extravilan

Adresa: Jud. Suceava

Nr. Crt	Nr cadastral Nr. topografic	Suprafaţa* (mp)	Observaţii / Referinţe
A1	30869	3.000	Sector cadastral:2 Teren neimprejmuit;

B. Partea II. Proprietari şi acte

Inscrieri privitoare la dreptul de proprietate şi alte drepturi reale		Referinţe
5035 / 23/06/2010		
Hotarare Judecatoreasca nr. 1360, din 28/09/2007 emis de JUDECATORIA CAMPULUNG MOLDOVENESC;		
B1	se noteaza ca din parte a imobilelor cu nr.top. 3857 si 3858 din CF 2020 Vama s-a format imobilul cu nr.cad. 30869	A1
B2	Intabulare, drept de PROPRIETATE, dobandit prin Hotarare Judecatoreasca, cota actuala 1/1, cota initiala 1/1	A1
	1) **TIMPESCU ANA**	

C. Partea III. SARCINI .

Inscrieri privind dezmembramintele dreptului de proprietate, drepturi reale de garanţie şi sarcini	Referinţe
NU SUNT	

Document care conține date cu caracter personal, protejat de prevederile Regulamentului (UE) nr. 679/2016 și Legii 190/2018

Anexa Nr. 1 La Partea I

Teren

Nr cadastral	Suprafaţa (mp)*	Observaţii / Referinţe
30869	3.000	

* Suprafaţa este determinată in planul de proiecţie Stereo 70.

DETALII LINIARE IMOBIL

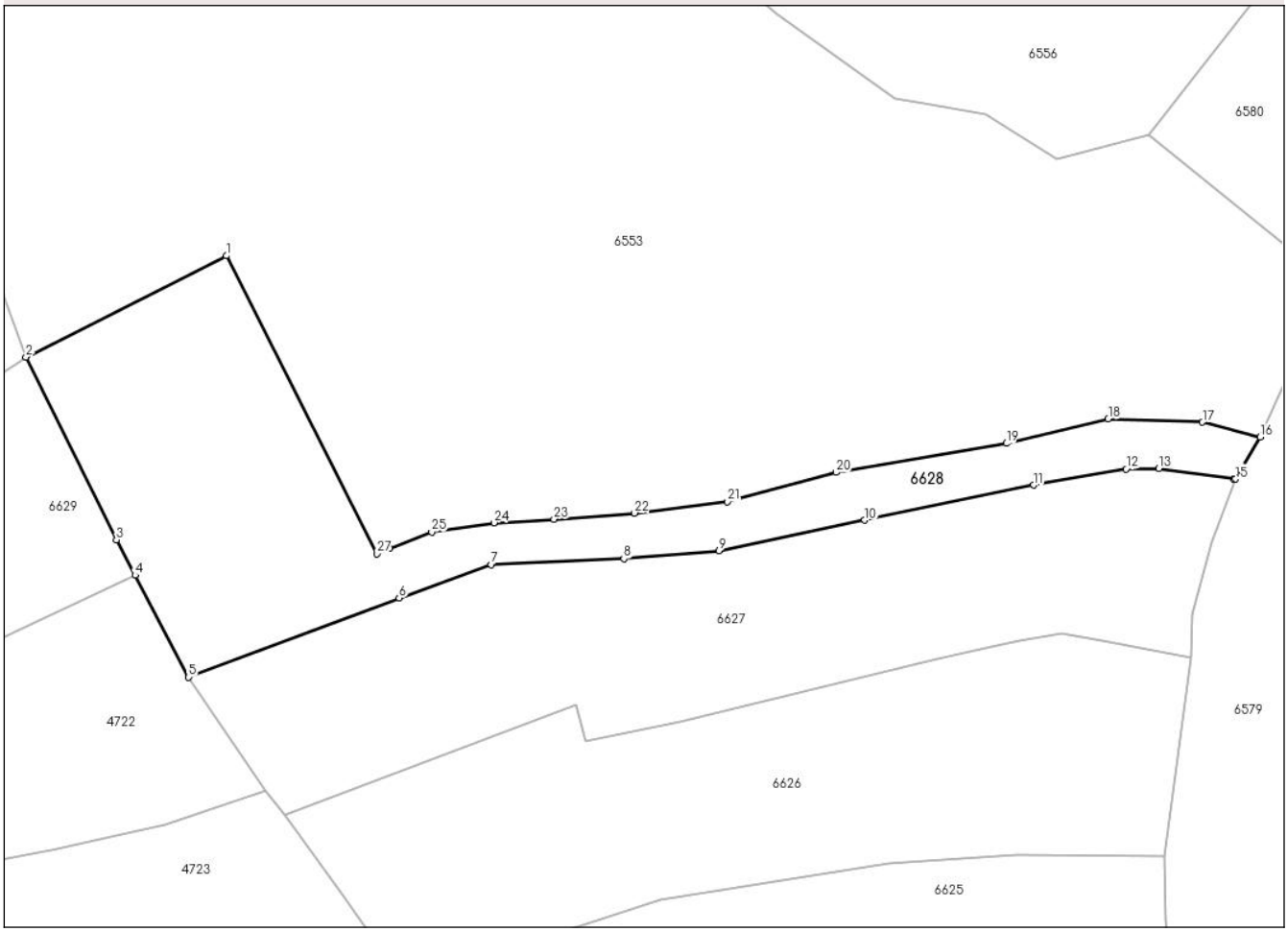

Date referitoare la teren

Crt	Categorie folosință	Intra vilan	Suprafaţa (mp)	Tarla	Parcelă	Nr. topo	Observaţii / Referinţe
1	arabil	NU	2.000	BORS	1A	-	
2	faneata	NU	1.000	BORS	2a	-	

Lungime Segmente

1) Valorile lungimilor segmentelor sunt obţinute din proiecţie în plan.

Punct început	X / Y	Punct sfârşit	X / Y	Lungime segment (** (m)
1	550.280,543 677.882,763	2	550.249,531 677.867,119	34.734
3	550.263,544 677.838,843	4	550.266,437 677.833,354	6.205
5	550.274,672 677.817,607	6	550.307,321 677.829,846	34.868
7	550.321,515 677.835,026	8	550.342,083 677.835,92	20.587

Punct început	X / Y	Punct sfârşit	X / Y	Lungime segment (** (m)
2	550.249,531 677.867,119	3	550.263,544 677.838,843	31.558
4	550.266,437 677.833,354	5	550.274,672 677.817,607	17.77
6	550.307,321 677.829,846	7	550.321,515 677.835,026	15.11
8	550.342,083 677.835,92	9	550.356,812 677.837,175	14.782

Document care conține date cu caracter personal, protejat de prevederile Regulamentului (UE) nr. 679/2016 și Legii 190/2018

Punct început	X / Y	Punct sfârşit	X / Y	Lungime segment (** (m)
9	550.356,812 677.837,175	10	550.379,398 677.841,858	23.066
11	550.405,515 677.847,306	12	550.419,852 677.849,807	14.554
13	550.424,925 677.849,862	14	550.436,481 677.848,277	11.664
15	550.436,817 677.848,227	16	550.440,617 677.854,751	7.55
17	550.431,669 677.857,03	18	550.417,089 677.857,516	14.588
19	550.401,306 677.853,743	20	550.374,916 677.849,264	26.767
21	550.358,15 677.844,722	22	550.343,758 677.842,961	14.499
23	550.331,275 677.842,03	24	550.321,996 677.841,477	9.295
25	550.312,368 677.840,065	26	550.305,805 677.837,508	7.044
27	550.303,834 677.836,678	1	550.280,543 677.882,763	51.636

Punct început	X / Y	Punct sfârşit	X / Y	Lungime segment (** (m)
10	550.379,398 677.841,858	11	550.405,515 677.847,306	26.679
12	550.419,852 677.849,807	13	550.424,925 677.849,862	5.073
14	550.436,481 677.848,277	15	550.436,817 677.848,227	0.34
16	550.440,617 677.854,751	17	550.431,669 677.857,03	9.234
18	550.417,089 677.857,516	19	550.401,306 677.853,743	16.228
20	550.374,916 677.849,264	21	550.358,15 677.844,722	17.37
22	550.343,758 677.842,961	23	550.331,275 677.842,03	12.518
24	550.321,996 677.841,477	25	550.312,368 677.840,065	9.731
26	550.305,805 677.837,508	27	550.303,834 677.836,678	2.139

** Lungimile segmentelor sunt determinate în planul de proiecţie Stereo 70 şi sunt rotunjite la 1 milimetru.
*** Distanţa dintre puncte este formată din segmente cumulate ce sunt mai mici decât valoarea 1 milimetru.

Document care conține date cu caracter personal, protejat de prevederile Regulamentului (UE) nr. 679/2016 și Legii 190/2018

DATE DESPRE IMOBILUL NR. 6629

Oficiul de Cadastru şi Publicitate Imobiliară SUCEAVA
Biroul de Cadastru şi Publicitate Imobiliară Campulung Moldovenesc

A. Partea I. Descrierea imobilului

TEREN Extravilan

Adresa: Jud. Suceava

Nr. Crt	Nr cadastral Nr. topografic	Suprafaţa* (mp)	Observaţii / Referinţe
A1		3.414	Sector cadastral:2 Teren neimprejmuit;

B. Partea II. Proprietari şi acte

Inscrieri privitoare la dreptul de proprietate şi alte drepturi reale		Referinţe
/		
Act Normativ nr. 7, din 13/03/1996 emis de Parlamentul Romaniei (Lege);		
B1	Inscrierea provizorie, drept de PROPRIETATE, dobandit prin Lege, cota actuala 1/1, cota initiala 1/1	A1
	1) **COMUNA VAMA**, CIF:4326698, Proprietar neidentificat.	

C. Partea III. SARCINI .

Inscrieri privind dezmembramintele dreptului de proprietate, drepturi reale de garanţie şi sarcini	Referinţe
NU SUNT	

Anexa Nr. 1 La Partea I

Teren

Nr cadastral	Suprafaţa (mp)*	Observaţii / Referinţe
	3.414	

* Suprafaţa este determinată in planul de proiecţie Stereo 70.

DETALII LINIARE IMOBIL

Date referitoare la teren

Crt	Categorie folosință	Intra vilan	Suprafaţa (mp)	Tarla	Parcelă	Nr. topo	Observaţii / Referinţe
1	faneata	NU	3.414	BORS	1F	-	

Lungime Segmente
1) Valorile lungimilor segmentelor sunt obţinute din proiecţie în plan.

Punct început	X / Y	Punct sfârşit	X / Y	Lungime segment (** (m)
1	550.209,772 677.840,402	2	550.194,098 677.825,592	21.564
2	550.194,098 677.825,592	3	550.180,838 677.811,295	19.5
3	550.180,838 677.811,295	4	550.172,105 677.801,88	12.842
4	550.172,105 677.801,88	5	550.159,251 677.789,813	17.631
5	550.159,251 677.789,813	6	550.143,919 677.777,914	19.408

Document care conține date cu caracter personal, protejat de prevederile Regulamentului (UE) nr. 679/2016 și Legii 190/2018

Punct început	X / Y	Punct sfârşit	X / Y	Lungime segment (** (m)
6	550.143,919 677.777,914	7	550.150,685 677.766,422	13.336
7	550.150,685 677.766,422	8	550.161,014 677.772,902	12.193
8	550.161,014 677.772,902	9	550.195,744 677.795,81	41.606
9	550.195,744 677.795,81	10	550.210,435 677.806,201	17.994
10	550.210,435 677.806,201	11	550.223,094 677.812,811	14.282
11	550.223,094 677.812,811	12	550.231,656 677.816,861	9.471
12	550.231,656 677.816,861	13	550.236,185 677.819,103	5.054
13	550.236,185 677.819,103	14	550.247,709 677.824,641	12.786
14	550.247,709 677.824,641	15	550.266,437 677.833,354	20.656
15	550.266,437 677.833,354	16	550.263,544 677.838,843	6.205
16	550.263,544 677.838,843	17	550.249,531 677.867,119	31.558
17	550.249,531 677.867,119	18	550.234,257 677.856,95	18.349
18	550.234,257 677.856,95	19	550.222,135 677.849,009	14.491
19	550.222,135 677.849,009	1	550.209,772 677.840,402	15.064

** Lungimile segmentelor sunt determinate în planul de proiecţie Stereo 70 şi sunt rotunjite la 1 milimetru.
*** Distanţa dintre puncte este formată din segmente cumulate ce sunt mai mici decât valoarea 1 milimetru.

Document care conține date cu caracter personal, protejat de prevederile Regulamentului (UE) nr. 679/2016 și Legii 190/2018

DATE DESPRE IMOBILUL NR. 6630

Oficiul de Cadastru şi Publicitate Imobiliară SUCEAVA
Biroul de Cadastru şi Publicitate Imobiliară Campulung Moldovenesc

A. Partea I. Descrierea imobilului

TEREN Extravilan

Adresa: Jud. Suceava

Nr. Crt	Nr cadastral Nr. topografic	Suprafaţa* (mp)	Observaţii / Referinţe
A1	35549	2.716	Sector cadastral:2 Teren neimprejmuit;

B. Partea II. Proprietari şi acte

Inscrieri privitoare la dreptul de proprietate şi alte drepturi reale		Referinţe
/		
Act Normativ nr. 7, din 13/03/1996 emis de Parlamentul Romaniei (Lege);		
B1	Inscrierea provizorie, drept de PROPRIETATE, dobandit prin Lege, cota actuala 1/1, cota initiala 1/1	A1
	1) **COMUNA VAMA**, CIF:4326698, Proprietar neidentificat.	

C. Partea III. SARCINI .

Inscrieri privind dezmembramintele dreptului de proprietate, drepturi reale de garanţie şi sarcini	Referinţe
NU SUNT	

Anexa Nr. 1 La Partea I

Teren

Nr cadastral	Suprafaţa (mp)*	Observaţii / Referinţe
35549	2.716	

* Suprafaţa este determinată in planul de proiecţie Stereo 70.

DETALII LINIARE IMOBIL

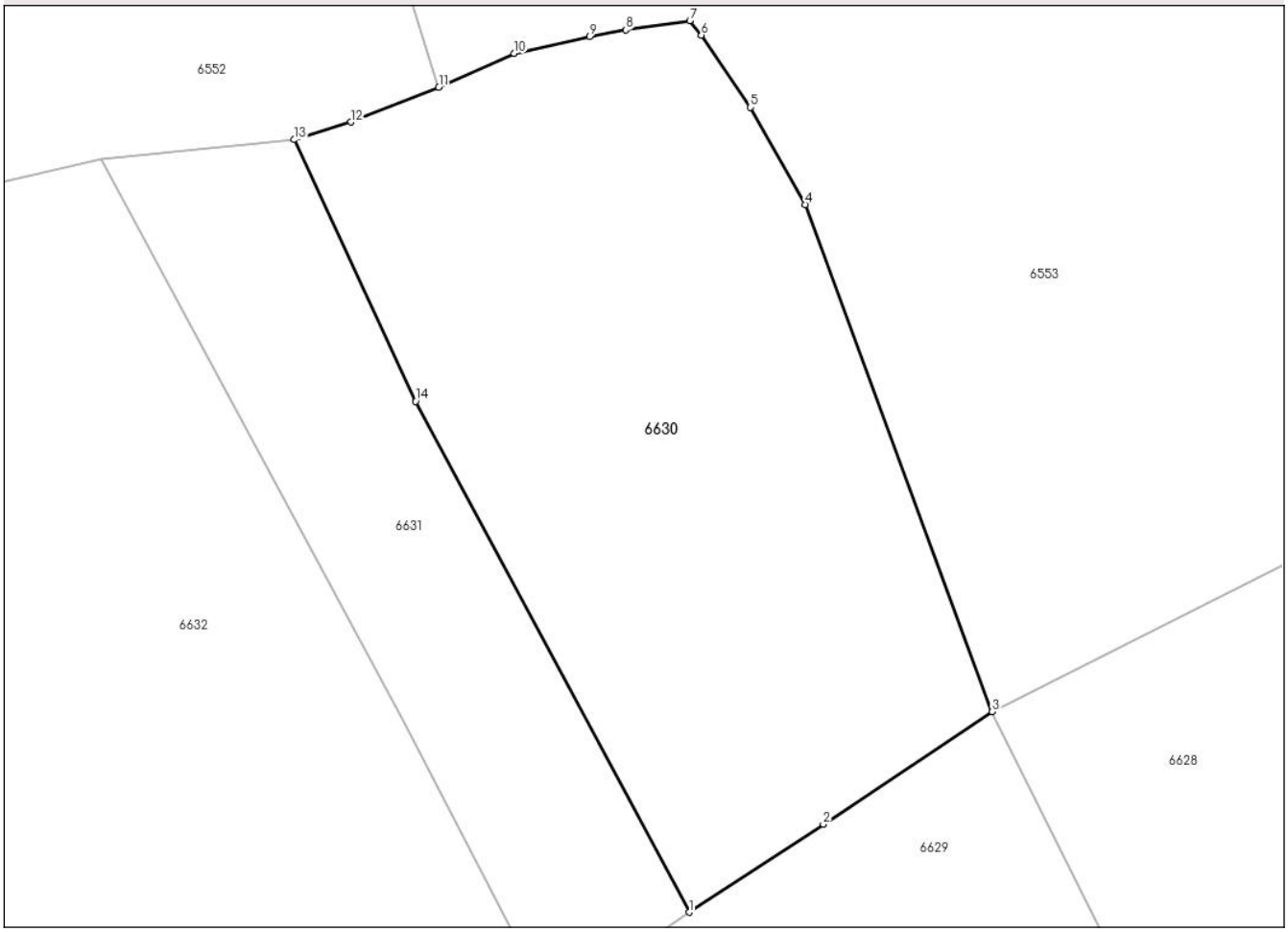

Date referitoare la teren

Crt	Categorie folosință	Intra vilan	Suprafaţa (mp)	Tarla	Parcelă	Nr. topo	Observaţii / Referinţe
1	faneata	NU	2.716	BORS	1F	-	

Lungime Segmente
1) Valorile lungimilor segmentelor sunt obţinute din proiecţie în plan.

Punct început	X / Y	Punct sfârşit	X / Y	Lungime segment (** (m)
1	550.222,135 677.849,009	2	550.234,257 677.856,95	14.491
2	550.234,257 677.856,95	3	550.249,531 677.867,119	18.349
3	550.249,531 677.867,119	4	550.232,633 677.912,896	48.796
4	550.232,633 677.912,896	5	550.227,665 677.921,683	10.094
5	550.227,665 677.921,683	6	550.223,222 677.928,215	7.9

Document care conține date cu caracter personal, protejat de prevederile Regulamentului (UE) nr. 679/2016 și Legii 190/2018

Punct început	X / Y	Punct sfârşit	X / Y	Lungime segment (** (m)
6	550.223,222 677.928,215	7	550.222,19 677.929,512	1.658
7	550.222,19 677.929,512	8	550.216,403 677.928,68	5.846
8	550.216,403 677.928,68	9	550.213,101 677.928,064	3.359
9	550.213,101 677.928,064	10	550.206,3 677.926,561	6.965
10	550.206,3 677.926,561	11	550.199,488 677.923,508	7.465
11	550.199,488 677.923,508	12	550.191,555 677.920,362	8.534
12	550.191,555 677.920,362	13	550.186,393 677.918,769	5.402
13	550.186,393 677.918,769	14	550.197,384 677.895,138	26.062
14	550.197,384 677.895,138	1	550.222,135 677.849,009	52.35

** Lungimile segmentelor sunt determinate în planul de proiecţie Stereo 70 şi sunt rotunjite la 1 milimetru.
*** Distanţa dintre puncte este formată din segmente cumulate ce sunt mai mici decât valoarea 1 milimetru.

Document care conține date cu caracter personal, protejat de prevederile Regulamentului (UE) nr. 679/2016 și Legii 190/2018

DATE DESPRE IMOBILUL NR. 6631

Oficiul de Cadastru şi Publicitate Imobiliară SUCEAVA
Biroul de Cadastru şi Publicitate Imobiliară Campulung Moldovenesc

A. Partea I. Descrierea imobilului

TEREN Extravilan

Adresa: Jud. Suceava

Nr. Crt	Nr cadastral Nr. topografic	Suprafaţa* (mp)	Observaţii / Referinţe
A1		1.235	Sector cadastral:2 Teren neimprejmuit;

B. Partea II. Proprietari şi acte

Inscrieri privitoare la dreptul de proprietate şi alte drepturi reale		Referinţe
/		
Act Normativ nr. 7, din 13/03/1996 emis de Parlamentul Romaniei (Lege);		
B1	Inscrierea provizorie, drept de PROPRIETATE, dobandit prin Lege, cota actuala 1/1, cota initiala 1/1	A1
	1) **COMUNA VAMA**, CIF:4326698, Proprietar neidentificat.	

C. Partea III. SARCINI .

Inscrieri privind dezmembramintele dreptului de proprietate, drepturi reale de garanţie şi sarcini	Referinţe
NU SUNT	

Anexa Nr. 1 La Partea I

Teren

Nr cadastral	Suprafaţa (mp)*	Observaţii / Referinţe
	1.235	

* Suprafaţa este determinată in planul de proiecţie Stereo 70.

DETALII LINIARE IMOBIL

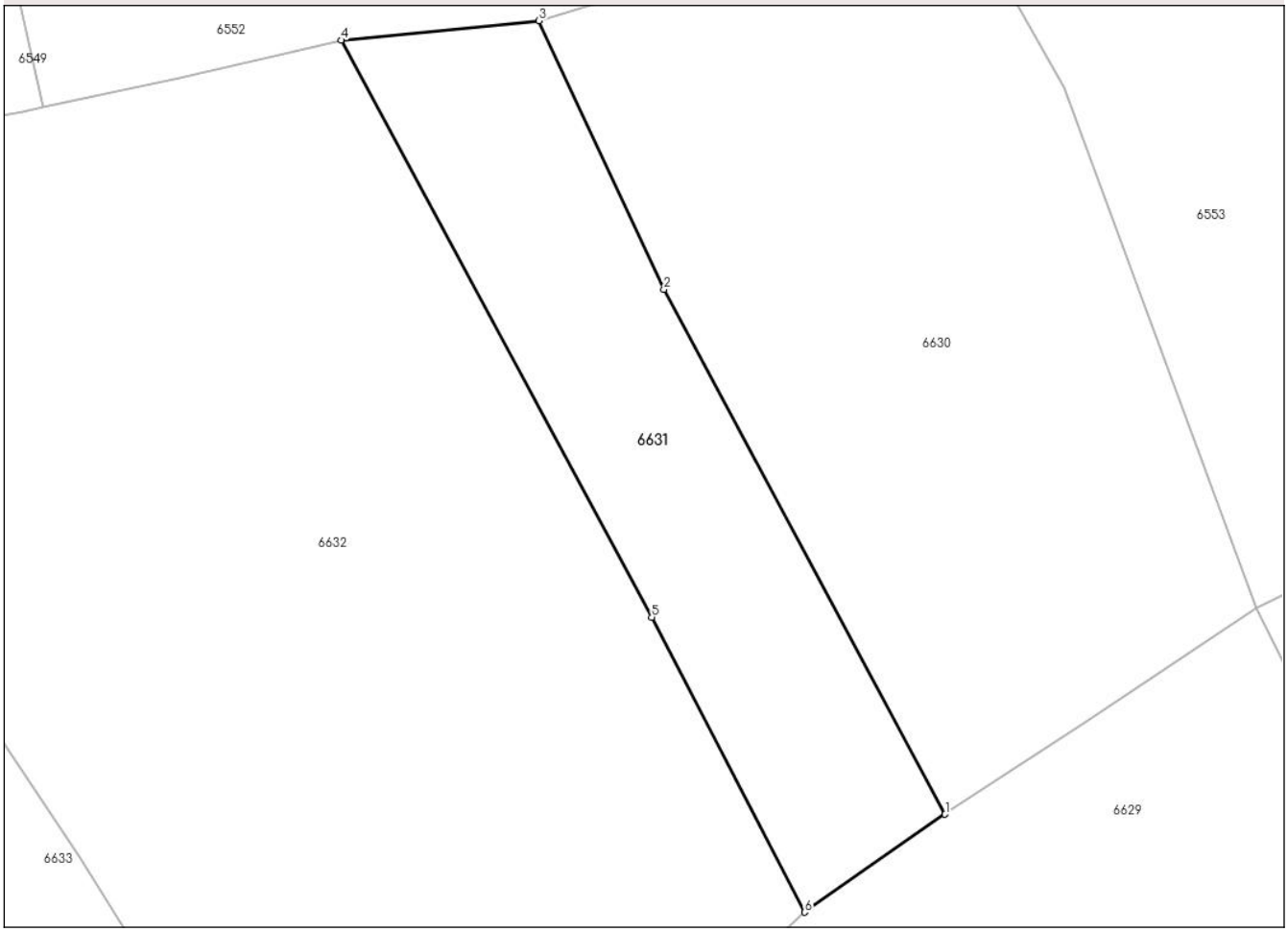

Date referitoare la teren

Crt	Categorie folosință	Intra vilan	Suprafaţa (mp)	Tarla	Parcelă	Nr. topo	Observaţii / Referinţe
1	faneata	NU	1.235	BORS	1F	-	

Lungime Segmente
1) Valorile lungimilor segmentelor sunt obţinute din proiecţie în plan.

Punct început	X / Y	Punct sfârşit	X / Y	Lungime segment (** (m)
1	550.222,135 677.849,009	2	550.197,384 677.895,138	52.35
2	550.197,384 677.895,138	3	550.186,393 677.918,769	26.062
3	550.186,393 677.918,769	4	550.168,969 677.917,054	17.508
4	550.168,969 677.917,054	5	550.196,328 677.866,337	57.626
5	550.196,328 677.866,337	6	550.209,772 677.840,402	29.212

Document care conține date cu caracter personal, protejat de prevederile Regulamentului (UE) nr. 679/2016 și Legii 190/2018

Punct început	X / Y	Punct sfârşit	X / Y	Lungime segment (** (m)
6	550.209,772 677.840,402	1	550.222,135 677.849,009	15.064

** Lungimile segmentelor sunt determinate în planul de proiecţie Stereo 70 şi sunt rotunjite la 1 milimetru.
*** Distanţa dintre puncte este formată din segmente cumulate ce sunt mai mici decât valoarea 1 milimetru.

Document care conține date cu caracter personal, protejat de prevederile Regulamentului (UE) nr. 679/2016 și Legii 190/2018

DATE DESPRE IMOBILUL NR. 6632

Oficiul de Cadastru şi Publicitate Imobiliară SUCEAVA
Biroul de Cadastru şi Publicitate Imobiliară Campulung Moldovenesc

A. Partea I. Descrierea imobilului

TEREN Extravilan

Adresa: Jud. Suceava

Nr. Crt	Nr cadastral Nr. topografic	Suprafaţa* (mp)	Observaţii / Referinţe
A1		5.667	Sector cadastral:2 Teren neimprejmuit;

B. Partea II. Proprietari şi acte

Inscrieri privitoare la dreptul de proprietate şi alte drepturi reale		Referinţe
/		
Act Normativ nr. 7, din 13/03/1996 emis de Parlamentul Romaniei (Lege);		
B1	Inscrierea provizorie, drept de PROPRIETATE, dobandit prin Lege, cota actuala 1/1, cota initiala 1/1	A1
	1) **COMUNA VAMA**, CIF:4326698, Proprietar neidentificat.	

C. Partea III. SARCINI .

Inscrieri privind dezmembramintele dreptului de proprietate, drepturi reale de garanţie şi sarcini	Referinţe
NU SUNT	

Document care conține date cu caracter personal, protejat de prevederile Regulamentului (UE) nr. 679/2016 și Legii 190/2018

Anexa Nr. 1 La Partea I

Teren

Nr cadastral	Suprafaţa (mp)*	Observaţii / Referinţe
	5.667	

* Suprafaţa este determinată in planul de proiecţie Stereo 70.

DETALII LINIARE IMOBIL

Date referitoare la teren

Crt	Categorie folosință	Intra vilan	Suprafaţa (mp)	Tarla	Parcelă	Nr. topo	Observaţii / Referinţe
1	faneata	NU	5.667	BORS	1F	-	

Lungime Segmente
1) Valorile lungimilor segmentelor sunt obţinute din proiecţie în plan.

Punct început	X / Y	Punct sfârşit	X / Y	Lungime segment (** (m)
1	550.157,545 677.826,863	2	550.159,92 677.823,61	4.028
2	550.159,92 677.823,61	3	550.166,141 677.812,517	12.718
3	550.166,141 677.812,517	4	550.169,883 677.805,842	7.652
4	550.169,883 677.805,842	5	550.172,105 677.801,88	4.543
5	550.172,105 677.801,88	6	550.180,838 677.811,295	12.842

Document care conține date cu caracter personal, protejat de prevederile Regulamentului (UE) nr. 679/2016 și Legii 190/2018

Punct început	X / Y	Punct sfârşit	X / Y	Lungime segment (** (m)
6	550.180,838 677.811,295	7	550.194,098 677.825,592	19.5
7	550.194,098 677.825,592	8	550.209,772 677.840,402	21.564
8	550.209,772 677.840,402	9	550.196,328 677.866,337	29.212
9	550.196,328 677.866,337	10	550.168,969 677.917,054	57.626
10	550.168,969 677.917,054	11	550.154,754 677.913,778	14.588
11	550.154,754 677.913,778	12	550.142,779 677.911,154	12.259
12	550.142,779 677.911,154	13	550.140,962 677.910,756	1.86
13	550.140,962 677.910,756	14	550.134,156 677.909,63	6.899
14	550.134,156 677.909,63	15	550.119,902 677.907,433	14.422
15	550.119,902 677.907,433	16	550.109,441 677.906,001	10.559
16	550.109,441 677.906,001	17	550.128,998 677.870,612	40.433
17	550.128,998 677.870,612	18	550.146,075 677.845,068	30.727
18	550.146,075 677.845,068	1	550.157,545 677.826,863	21.517

** Lungimile segmentelor sunt determinate în planul de proiecţie Stereo 70 şi sunt rotunjite la 1 milimetru.
*** Distanţa dintre puncte este formată din segmente cumulate ce sunt mai mici decât valoarea 1 milimetru.

Document care conține date cu caracter personal, protejat de prevederile Regulamentului (UE) nr. 679/2016 și Legii 190/2018

DATE DESPRE IMOBILUL NR. 6633

Oficiul de Cadastru şi Publicitate Imobiliară SUCEAVA
Biroul de Cadastru şi Publicitate Imobiliară Campulung Moldovenesc

A. Partea I. Descrierea imobilului

TEREN Extravilan

Adresa: Jud. Suceava

Nr. Crt	Nr cadastral Nr. topografic	Suprafaţa* (mp)	Observaţii / Referinţe
A1		1.165	Sector cadastral:2 Teren neimprejmuit;

B. Partea II. Proprietari şi acte

Inscrieri privitoare la dreptul de proprietate şi alte drepturi reale		Referinţe
/		
Act Normativ nr. 7, din 13/03/1996 emis de Parlamentul Romaniei (Lege);		
B1	Inscrierea provizorie, drept de PROPRIETATE, dobandit prin Lege, cota actuala 1/1, cota initiala 1/1	A1
	1) **COMUNA VAMA**, CIF:4326698, Proprietar neidentificat.	

C. Partea III. SARCINI .

Inscrieri privind dezmembramintele dreptului de proprietate, drepturi reale de garanţie şi sarcini	Referinţe
NU SUNT	

Anexa Nr. 1 La Partea I

Teren

Nr cadastral	Suprafaţa (mp)*	Observaţii / Referinţe
	1.165	

* Suprafaţa este determinată in planul de proiecţie Stereo 70.

DETALII LINIARE IMOBIL

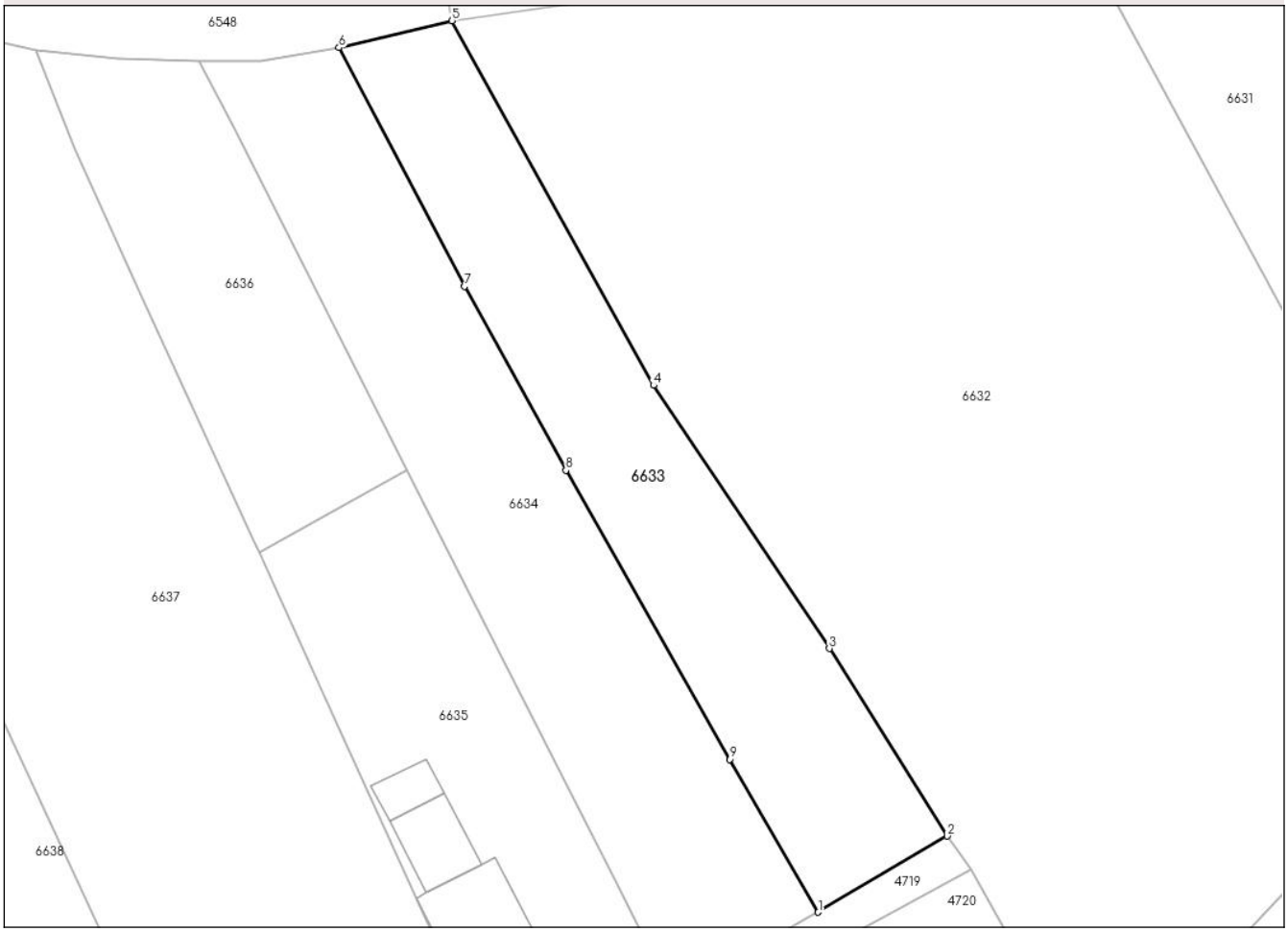

Date referitoare la teren

Crt	Categorie folosință	Intra vilan	Suprafaţa (mp)	Tarla	Parcelă	Nr. topo	Observaţii / Referinţe
1	faneata	NU	1.165	BORS	1F	-	

Lungime Segmente
1) Valorile lungimilor segmentelor sunt obţinute din proiecţie în plan.

Punct început	X / Y	Punct sfârşit	X / Y	Lungime segment (** (m)
1	550.145,007 677.819,48	2	550.157,545 677.826,863	14.55
2	550.157,545 677.826,863	3	550.146,075 677.845,068	21.517
3	550.146,075 677.845,068	4	550.128,998 677.870,612	30.727
4	550.128,998 677.870,612	5	550.109,441 677.906,001	40.433
5	550.109,441 677.906,001	6	550.098,444 677.903,388	11.303

Document care conține date cu caracter personal, protejat de prevederile Regulamentului (UE) nr. 679/2016 și Legii 190/2018

Punct început	X / Y	Punct sfârşit	X / Y	Lungime segment (** (m)
6	550.098,444 677.903,388	7	550.110,651 677.880,206	26.199
7	550.110,651 677.880,206	8	550.120,491 677.862,369	20.371
8	550.120,491 677.862,369	9	550.136,421 677.834,315	32.261
9	550.136,421 677.834,315	1	550.145,007 677.819,48	17.14

** Lungimile segmentelor sunt determinate în planul de proiecţie Stereo 70 şi sunt rotunjite la 1 milimetru.
*** Distanţa dintre puncte este formată din segmente cumulate ce sunt mai mici decât valoarea 1 milimetru.

Document care conține date cu caracter personal, protejat de prevederile Regulamentului (UE) nr. 679/2016 și Legii 190/2018

DATE DESPRE IMOBILUL NR. 6634

Oficiul de Cadastru şi Publicitate Imobiliară SUCEAVA
Biroul de Cadastru şi Publicitate Imobiliară Campulung Moldovenesc

A. Partea I. Descrierea imobilului

TEREN Extravilan

Adresa: Jud. Suceava

Nr. Crt	Nr cadastral Nr. topografic	Suprafaţa* (mp)	Observaţii / Referinţe
A1	31679	1.377	Sector cadastral:2 Teren neimprejmuit;

B. Partea II. Proprietari şi acte

Inscrieri privitoare la dreptul de proprietate şi alte drepturi reale		Referinţe
8464 / 04/06/2015		
Hotarare Judecatoreasca nr. 1262, din 13/12/2013 emis de Judecatoria Campulung Moldovenesc;		
B1	se noteaza ca din imobilele cu nr.top. 3864/24 si 3865/25 din CF 31876 Vama se formeaza imobilul cu nr.cad. 31679, iar CF 31876 Vama se sisteaza ;	A1
28334 / 24/12/2024		
Act Notarial nr. 3595, din 23/12/2024 emis de Scraba Luminita Doru Paul;		
B7	Intabulare, drept de PROPRIETATEbun propriu cu titlu de cumparare, dobandit prin Conventie, cota actuala 1/1, cota initiala 1/1	A1
	1) **CUCOȘ PETRU**	

C. Partea III. SARCINI .

Inscrieri privind dezmembramintele dreptului de proprietate, drepturi reale de garanţie şi sarcini	Referinţe
NU SUNT	

Document care conține date cu caracter personal, protejat de prevederile Regulamentului (UE) nr. 679/2016 și Legii 190/2018

Anexa Nr. 1 La Partea I

Teren

Nr cadastral	Suprafaţa (mp)*	Observaţii / Referinţe
31679	1.377	

* Suprafaţa este determinată in planul de proiecţie Stereo 70.

DETALII LINIARE IMOBIL

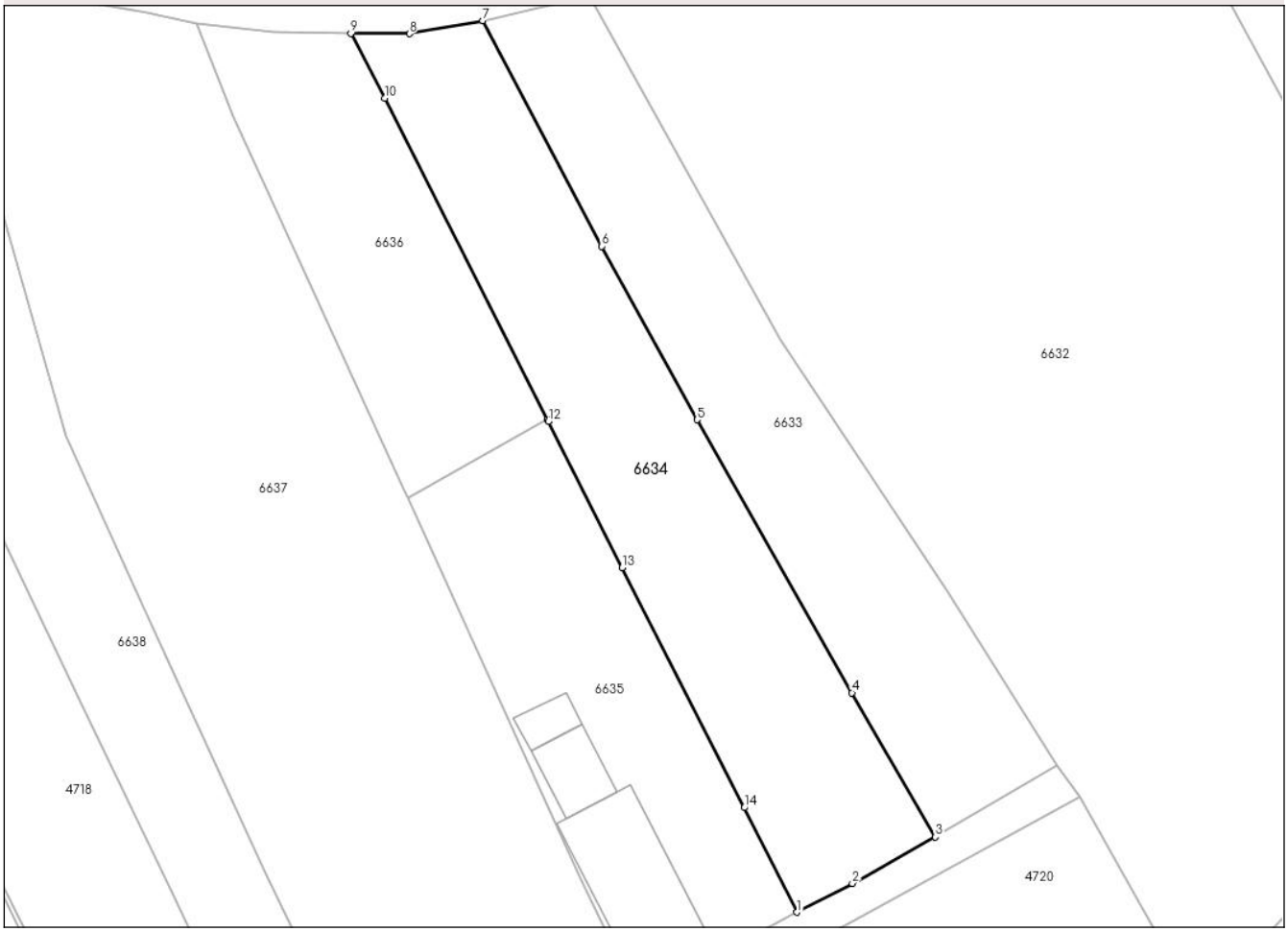

Date referitoare la teren

Crt	Categorie folosință	Intra vilan	Suprafaţa (mp)	Tarla	Parcelă	Nr. topo	Observaţii / Referinţe
1	arabil	NU	1.218	-	1A	-	Imobil imprejmuit cu gard
2	faneata	NU	159	-	2F	-	Imobil imprejmuit cu gard

Lungime Segmente
1) Valorile lungimilor segmentelor sunt obţinute din proiecţie în plan.

Punct început	X / Y	Punct sfârşit	X / Y	Lungime segment (** (m)
1	550.130,76 677.811,761	2	550.136,462 677.814,723	6.425
2	550.136,462 677.814,723	3	550.145,007 677.819,48	9.78
3	550.145,007 677.819,48	4	550.136,421 677.834,315	17.14
4	550.136,421 677.834,315	5	550.120,491 677.862,369	32.261

Document care conține date cu caracter personal, protejat de prevederile Regulamentului (UE) nr. 679/2016 și Legii 190/2018

Punct început	X / Y	Punct sfârşit	X / Y	Lungime segment (** (m)
5	550.120,491 677.862,369	6	550.110,651 677.880,206	20.371
6	550.110,651 677.880,206	7	550.098,444 677.903,388	26.199
7	550.098,444 677.903,388	8	550.090,876 677.902,044	7.686
8	550.090,876 677.902,044	9	550.084,852 677.902,066	6.024
9	550.084,852 677.902,066	10	550.088,332 677.895,409	7.512
10	550.088,332 677.895,409	11	550.105,071 677.862,381	37.028
11	550.105,071 677.862,381	12	550.105,172 677.862,183	0.222
12	550.105,172 677.862,183	13	550.112,776 677.847,177	16.822
13	550.112,776 677.847,177	14	550.125,34 677.822,503	27.689
14	550.125,34 677.822,503	1	550.130,76 677.811,761	12.032

** Lungimile segmentelor sunt determinate în planul de proiecţie Stereo 70 şi sunt rotunjite la 1 milimetru.
*** Distanţa dintre puncte este formată din segmente cumulate ce sunt mai mici decât valoarea 1 milimetru.

Document care conține date cu caracter personal, protejat de prevederile Regulamentului (UE) nr. 679/2016 și Legii 190/2018

DATE DESPRE IMOBILUL NR. 6635

Oficiul de Cadastru şi Publicitate Imobiliară SUCEAVA
Biroul de Cadastru şi Publicitate Imobiliară Campulung Moldovenesc

A. Partea I. Descrierea imobilului

TEREN Extravilan Nr. CF vechi:5202

Adresa: Nr. 50, Jud. Suceava

Nr. Crt	Nr cadastral Nr. topografic	Suprafaţa* (mp)	Observaţii / Referinţe
A1	31600	Din acte: 1.014 Masurata: 995	Sector cadastral:2 Teren imprejmuit; imprejmuit cu gard

Construcţii

Crt	Nr cadastral Nr. topografic	Adresa	Observaţii / Referinţe
A1.1	31600-C1	Nr. 50, Jud. Suceava	Nr. niveluri:2; S. construita la sol:152 mp; S. construita desfasurata:185 mp; Casă de locuit cu parter şi mansardă, edificată în anul 1984, cu suprafaţa construită desfăşurată de 185 mp
A1.2	31600-C2	Nr. 50, Jud. Suceava	Nr. niveluri:1; S. construita la sol:47 mp; S. construita desfasurata:47 mp; Garaj, edificat în anul 2000, cu suprafaţa construită desfăşurată de 47 mp
A1.3	31600-C3	Nr. 50, Jud. Suceava	Nr. niveluri:1; S. construita la sol:23 mp; S. construita desfasurata:23 mp; Şură, edificată în anul 2000, cu suprafaţa construită desfăşurată de 23 mp

B. Partea II. Proprietari şi acte

Inscrieri privitoare la dreptul de proprietate şi alte drepturi reale		Referinţe
8582 / 13/07/2012		
Act Notarial nr. 84, din 12/07/2012 emis de ROTARU DORINA;		
B1	Intabulare, drept de PROPRIETATE, dobandit prin Succesiune, cota actuala 3/8, cota initiala 3/8	A1
	1) **BUGA MARIA**	
B2	Intabulare, drept de PROPRIETATE, dobandit prin Succesiune, cota actuala 3/16, cota initiala 3/16	A1.1
	1) **BUGA MARIA**	
8583 / 13/07/2012		
Act Notarial nr. 1271, din 12/07/2012 emis de ROTARU DORINA;		
B3	Intabulare, drept de PROPRIETATE, ca bun propriu, fiind vaduva, dobandit prin Conventie, cota actuala 5/8, cota initiala 5/8	A1
	1) **BUGA MARIA**	
B4	Intabulare, drept de PROPRIETATE, ca bun propriu, fiind vaduva, dobandit prin Conventie, cota actuala 13/16, cota initiala 13/16	A1.1
	1) **BUGA MARIA**	
13759 / 25/09/2017		
Act Notarial nr. 1820, din 22/09/2017 emis de NP Scraba Luminita Ana Maria;		
B5	se noteaza modificarea suprafeti imobilului cu nr.top. 294/11 si 3865/23 din CF 31600 Vama, care se transforma in imobilul cu nr. cad. 31600 cu suprafata diminuata de la 1014 m.p. la 996 m.p.,situat in intravilanul comunei Vama ;	A1, A1.1, A1.2, A1.3
Act Administrativ nr. 6059, din 12/07/2017 emis de Primaria comunei Vama (act administrativ nr 9144 din 18-10-2017, emis de Primaria comunei Vama);		
B6	Intabulare, drept de PROPRIETATE, dobandit prin Construire, cota actuala 1/1, cota initiala 1/1	A1.2, A1.3
	1) **BUGA MARIA** 2) **BUGA FLORIN VASILE**	

C. Partea III. SARCINI .

Inscrieri privind dezmembramintele dreptului de proprietate, drepturi reale de garanţie şi sarcini	Referinţe
NU SUNT	

Document care conține date cu caracter personal, protejat de prevederile Regulamentului (UE) nr. 679/2016 și Legii 190/2018

Anexa Nr. 1 La Partea I

Teren

Nr cadastral	Suprafaţa (mp)*	Observaţii / Referinţe
31600	Din acte: 1.014 Masurata: 995	imprejmuit cu gard

* Suprafaţa este determinată in planul de proiecţie Stereo 70.

DETALII LINIARE IMOBIL

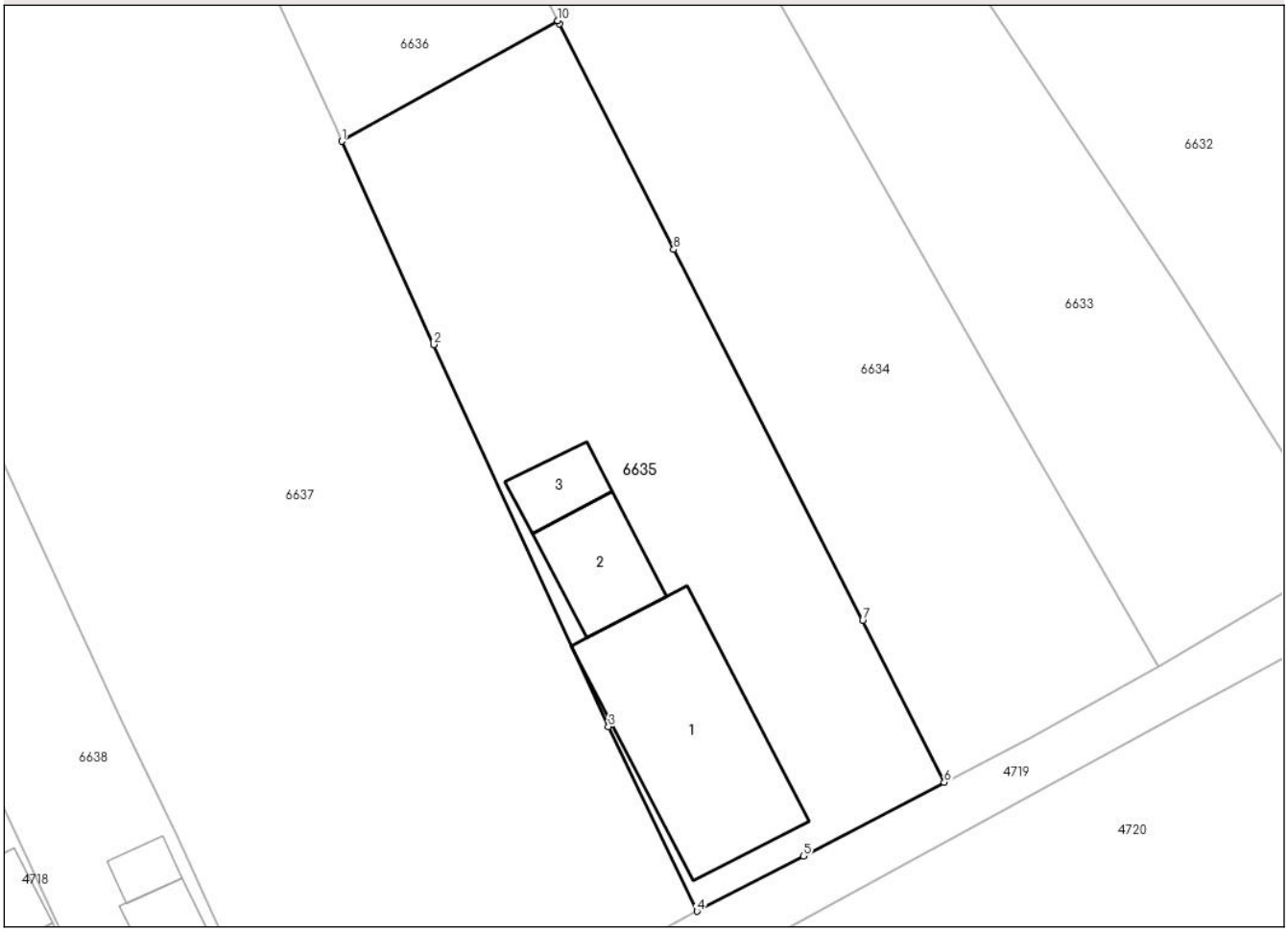

Date referitoare la teren

Crt	Categorie folosinţă	Intra vilan	Suprafaţa (mp)	Tarla	Parcelă	Nr. topo	Observaţii / Referinţe
1	arabil	NU	415	-	2A	-	
1	curti constructii	NU	580	-	1CC	-	

Date referitoare la construcţii

Crt	Număr	Destinaţie construcţie	Supraf. (mp)	Situaţie juridică	Observaţii / Referinţe
A1.1	31600-C1	constructii de locuinte	152	Cu acte	Nr. niveluri:2; S. construita la sol:152 mp; S. construita desfasurata:185 mp; Casă de locuit cu parter şi mansardă, edificată în anul 1984, cu suprafaţa construită desfăşurată de 185 mp
A1.2	31600-C2	constructii anexa	47	Cu acte	Nr. niveluri:1; S. construita la sol:47 mp; S. construita desfasurata:47 mp; Garaj, edificat în anul 2000, cu suprafaţa construită desfăşurată de 47 mp
A1.3	31600-C3	constructii anexa	23	Cu acte	Nr. niveluri:1; S. construita la sol:23 mp; S. construita desfasurata:23 mp; Şură, edificată în anul 2000, cu suprafaţa construită desfăşurată de 23 mp

Document care conține date cu caracter personal, protejat de prevederile Regulamentului (UE) nr. 679/2016 și Legii 190/2018

Lungime Segmente
1) Valorile lungimilor segmentelor sunt obţinute din proiecţie în plan.

Punct început	X / Y	Punct sfârşit	X / Y	Lungime segment (** (m)
1	550.090,721 677.854,366	2	550.096,821 677.840,856	14.824
2	550.096,821 677.840,856	3	550.108,434 677.815,462	27.923
3	550.108,434 677.815,462	4	550.114,318 677.803,187	13.612
4	550.114,318 677.803,187	5	550.121,398 677.806,849	7.971
5	550.121,398 677.806,849	6	550.130,76 677.811,761	10.572
6	550.130,76 677.811,761	7	550.125,34 677.822,503	12.032
7	550.125,34 677.822,503	8	550.112,776 677.847,177	27.689
8	550.112,776 677.847,177	9	550.105,172 677.862,183	16.822
9	550.105,172 677.862,183	10	550.105,071 677.862,381	0.222
10	550.105,071 677.862,381	1	550.090,721 677.854,366	16.437

** Lungimile segmentelor sunt determinate în planul de proiecţie Stereo 70 şi sunt rotunjite la 1 milimetru.
*** Distanţa dintre puncte este formată din segmente cumulate ce sunt mai mici decât valoarea 1 milimetru.

Document care conține date cu caracter personal, protejat de prevederile Regulamentului (UE) nr. 679/2016 și Legii 190/2018

DATE DESPRE IMOBILUL NR. 6636

Oficiul de Cadastru şi Publicitate Imobiliară SUCEAVA
Biroul de Cadastru şi Publicitate Imobiliară Campulung Moldovenesc

A. Partea I. Descrierea imobilului

TEREN Extravilan

Adresa: Jud. Suceava

Nr. Crt	Nr cadastral Nr. topografic	Suprafaţa* (mp)	Observaţii / Referinţe
A1		753	Sector cadastral:2 Teren neimprejmuit;

B. Partea II. Proprietari şi acte

Inscrieri privitoare la dreptul de proprietate şi alte drepturi reale		Referinţe
/		
Act Normativ nr. 7, din 13/03/1996 emis de Parlamentul Romaniei (Lege);		
B1	Inscrierea provizorie, drept de PROPRIETATE, dobandit prin Lege, cota actuala 1/1, cota initiala 1/1	A1
	1) **COMUNA VAMA**, CIF:4326698, Proprietar neidentificat.	

C. Partea III. SARCINI .

Inscrieri privind dezmembramintele dreptului de proprietate, drepturi reale de garanţie şi sarcini	Referinţe
NU SUNT	

Anexa Nr. 1 La Partea I

Teren

Nr cadastral	Suprafaţa (mp)*	Observaţii / Referinţe
	753	

* Suprafaţa este determinată in planul de proiecţie Stereo 70.

DETALII LINIARE IMOBIL

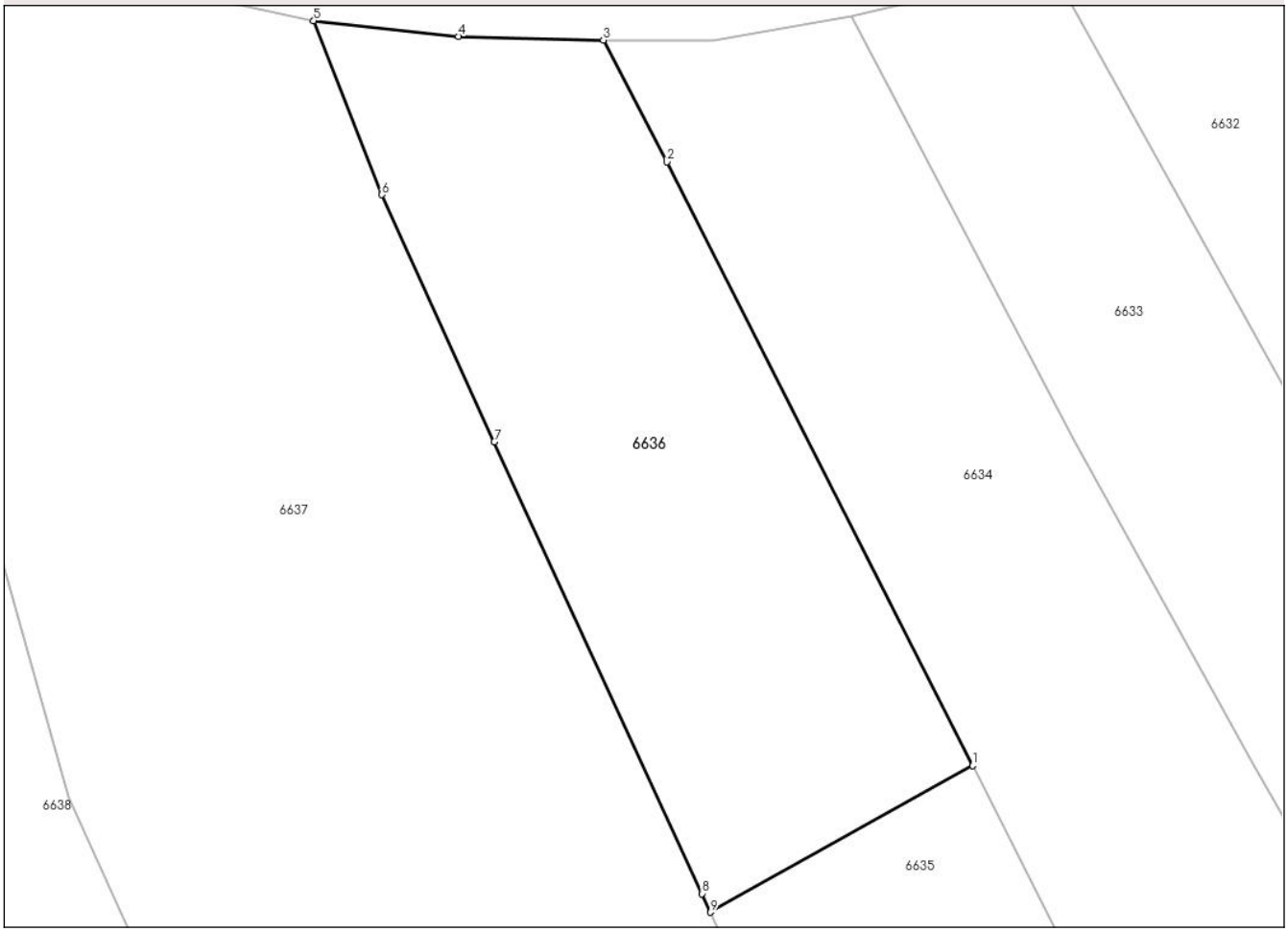

Date referitoare la teren

Crt	Categorie folosință	Intra vilan	Suprafaţa (mp)	Tarla	Parcelă	Nr. topo	Observaţii / Referinţe
1	faneata	NU	753	-	1F	-	

Lungime Segmente
1) Valorile lungimilor segmentelor sunt obţinute din proiecţie în plan.

Punct început	X / Y	Punct sfârşit	X / Y	Lungime segment (** (m)
1	550.105,071 677.862,381	2	550.088,332 677.895,409	37.028
2	550.088,332 677.895,409	3	550.084,852 677.902,066	7.512
3	550.084,852 677.902,066	4	550.076,924 677.902,27	7.931
4	550.076,924 677.902,27	5	550.068,992 677.903,128	7.978
5	550.068,992 677.903,128	6	550.072,732 677.893,612	10.225

Document care conține date cu caracter personal, protejat de prevederile Regulamentului (UE) nr. 679/2016 și Legii 190/2018

Punct început	X / Y	Punct sfârşit	X / Y	Lungime segment (** (m)
6	550.072,732 677.893,612	7	550.078,885 677.880,099	14.848
7	550.078,885 677.880,099	8	550.090,265 677.855,377	27.215
8	550.090,265 677.855,377	9	550.090,721 677.854,366	1.109
9	550.090,721 677.854,366	1	550.105,071 677.862,381	16.437

** Lungimile segmentelor sunt determinate în planul de proiecţie Stereo 70 şi sunt rotunjite la 1 milimetru.
*** Distanţa dintre puncte este formată din segmente cumulate ce sunt mai mici decât valoarea 1 milimetru.

Document care conține date cu caracter personal, protejat de prevederile Regulamentului (UE) nr. 679/2016 și Legii 190/2018

DATE DESPRE IMOBILUL NR. 6637

Oficiul de Cadastru şi Publicitate Imobiliară SUCEAVA
Biroul de Cadastru şi Publicitate Imobiliară Campulung Moldovenesc

A. Partea I. Descrierea imobilului

TEREN Extravilan

Adresa: Jud. Suceava

Nr. Crt	Nr cadastral Nr. topografic	Suprafaţa* (mp)	Observaţii / Referinţe
A1		3.338	Sector cadastral:2 Teren neimprejmuit;

B. Partea II. Proprietari şi acte

Inscrieri privitoare la dreptul de proprietate şi alte drepturi reale		Referinţe
/		
Act Normativ nr. 7, din 13/03/1996 emis de Parlamentul Romaniei (Lege);		
B1	Inscrierea provizorie, drept de PROPRIETATE, dobandit prin Lege, cota actuala 1/1, cota initiala 1/1	A1
	1) **COMUNA VAMA**, CIF:4326698, Proprietar neidentificat.	

C. Partea III. SARCINI .

Inscrieri privind dezmembramintele dreptului de proprietate, drepturi reale de garanţie şi sarcini	Referinţe
NU SUNT	

Document care conține date cu caracter personal, protejat de prevederile Regulamentului (UE) nr. 679/2016 și Legii 190/2018

Anexa Nr. 1 La Partea I

Teren

Nr cadastral	Suprafaţa (mp)*	Observaţii / Referinţe
	3.338	

* Suprafaţa este determinată in planul de proiecţie Stereo 70.

DETALII LINIARE IMOBIL

Date referitoare la teren

Crt	Categorie folosință	Intra vilan	Suprafaţa (mp)	Tarla	Parcelă	Nr. topo	Observaţii / Referinţe
1	faneata	NU	3.338	-	1F	-	

Lungime Segmente
1) Valorile lungimilor segmentelor sunt obţinute din proiecţie în plan.

Punct început	X / Y	Punct sfârşit	X / Y	Lungime segment (** (m)
1	550.044,748 677.907,484	2	550.045,306 677.900,174	7.331
2	550.045,306 677.900,174	3	550.047,755 677.888,211	12.211
3	550.047,755 677.888,211	4	550.055,586 677.860,708	28.596
4	550.055,586 677.860,708	5	550.063,984 677.842,06	20.452
5	550.063,984 677.842,06	6	550.076,117 677.815,795	28.932

Document care conține date cu caracter personal, protejat de prevederile Regulamentului (UE) nr. 679/2016 și Legii 190/2018

Punct început	X / Y	Punct sfârşit	X / Y	Lungime segment (** (m)
6	550.076,117 677.815,795	7	550.079,716 677.808,372	8.249
7	550.079,716 677.808,372	8	550.088,455 677.789,103	21.158
8	550.088,455 677.789,103	9	550.096,945 677.793,817	9.711
9	550.096,945 677.793,817	10	550.114,318 677.803,187	19.739
10	550.114,318 677.803,187	11	550.108,434 677.815,462	13.612
11	550.108,434 677.815,462	12	550.096,821 677.840,856	27.923
12	550.096,821 677.840,856	13	550.090,721 677.854,366	14.824
13	550.090,721 677.854,366	14	550.090,265 677.855,377	1.109
14	550.090,265 677.855,377	15	550.078,885 677.880,099	27.215
15	550.078,885 677.880,099	16	550.072,732 677.893,612	14.848
16	550.072,732 677.893,612	17	550.068,992 677.903,128	10.225
17	550.068,992 677.903,128	18	550.063,851 677.904,262	5.265
18	550.063,851 677.904,262	1	550.044,748 677.907,484	19.373

** Lungimile segmentelor sunt determinate în planul de proiecţie Stereo 70 şi sunt rotunjite la 1 milimetru.
*** Distanţa dintre puncte este formată din segmente cumulate ce sunt mai mici decât valoarea 1 milimetru.

Document care conține date cu caracter personal, protejat de prevederile Regulamentului (UE) nr. 679/2016 și Legii 190/2018

DATE DESPRE IMOBILUL NR. 6638

Oficiul de Cadastru şi Publicitate Imobiliară SUCEAVA
Biroul de Cadastru şi Publicitate Imobiliară Campulung Moldovenesc

A. Partea I. Descrierea imobilului

TEREN Extravilan Nr. CF vechi:5430

Adresa: Jud. Suceava

Nr. Crt	Nr cadastral Nr. topografic	Suprafaţa* (mp)	Observaţii / Referinţe
A1	34455	Din acte: 1.626 Masurata: 1.268	Sector cadastral:2 Teren imprejmuit;

Construcţii

Crt	Nr cadastral Nr. topografic	Adresa	Observaţii / Referinţe
A1.1	34455-C1	Jud. Suceava	Nr. niveluri:1; S. construita la sol:47 mp; S. construita desfasurata:47 mp; locuinta din 2001, din lemn, suprafata construita desfasurata=47mp
A1.2	34455-C2	Jud. Suceava	Nr. niveluri:1; S. construita la sol:13 mp; S. construita desfasurata:13 mp; anexa gospodareasca din 2001, din lemn, suprafata construita desfasurata=13mp

B. Partea II. Proprietari şi acte

Inscrieri privitoare la dreptul de proprietate şi alte drepturi reale		Referinţe
18266 / 28/10/2019		
Act Notarial nr. 1058, din 01/10/2019 emis de BNP HORIA ILIE SCRABA (act administrativ nr 9558 din 30-09-2019, emis de PRIMARIA VAMA);		
B2	se noteaza actualizarea informatiei cadastrale si modificarea suprafetei imobilului cu nr.top, 3865/20 din CF 34455 Vama, care se transforma in imobilul cu nr. cad. 34455, cu suprafata diminuata de la 1626 m.p. la 1268 m.p. situat in intravilanul comunei Vama ;	A1
3070 / 25/02/2020		
Act Notarial nr. 178, din 25/02/2020 emis de Scraba Horia Ilie (Contract de vanzare - cumparare);		
B4	Intabulare, drept de PROPRIETATE, ca bun comun, dobandit prin Conventie, cota actuala 1/1, cota initiala 1/1	A1, A1.1
	1) **UNGUR GEN** 2) **UNGUR LILIANA**	
/		
Act Administrativ nr. 1617, din 09/02/2023 emis de Primaria Comunei Vama (Adeverinta proprietate);		
B5	Intabulare, drept de PROPRIETATE, dobandit prin Construire, cota actuala 1/1, cota initiala 1/1	A1.2
	1) **UNGUR GEN** 2) **UNGUR LILIANA**	

C. Partea III. SARCINI .

Inscrieri privind dezmembramintele dreptului de proprietate, drepturi reale de garanţie şi sarcini	Referinţe
NU SUNT	

Document care conține date cu caracter personal, protejat de prevederile Regulamentului (UE) nr. 679/2016 și Legii 190/2018

Anexa Nr. 1 La Partea I

Teren

Nr cadastral	Suprafaţa (mp)*	Observaţii / Referinţe
34455	Din acte: 1.626 Masurata: 1.268	

* Suprafaţa este determinată in planul de proiecţie Stereo 70.

DETALII LINIARE IMOBIL

Date referitoare la teren

Crt	Categorie folosinţă	Intra vilan	Suprafaţa (mp)	Tarla	Parcelă	Nr. topo	Observaţii / Referinţe
1	curti constructii	NU	259	-	1CC	3865/20	
2	arabil	NU	1.009	-	2A	-	

Date referitoare la construcţii

Crt	Număr	Destinaţie construcţie	Supraf. (mp)	Situaţie juridică	Observaţii / Referinţe
A1.1	34455-C1	constructii de locuinte	47	Cu acte	Nr. niveluri:1; S. construita la sol:47 mp; S. construita desfasurata:47 mp; locuinta din 2001, din lemn, suprafata construita desfasurata=47mp
A1.2	34455-C2	constructii anexa	13	Cu acte	Nr. niveluri:1; S. construita la sol:13 mp; S. construita desfasurata:13 mp; anexa gospodareasca din 2001, din lemn, suprafata construita desfasurata=13mp

Lungime Segmente

1) Valorile lungimilor segmentelor sunt obţinute din proiecţie în plan.

Punct început	X / Y	Punct sfârşit	X / Y	Lungime segment (** (m)	Punct început	X / Y	Punct sfârşit	X / Y	Lungime segment (** (m)

Document care conține date cu caracter personal, protejat de prevederile Regulamentului (UE) nr. 679/2016 și Legii 190/2018

Punct început	X / Y	Punct sfârşit	X / Y	Lungime segment (** (m)
1	550.044,748 677.907,484	2	550.042,976 677.907,406	1.774
3	550.041,047 677.907,321	4	550.033,505 677.905,666	7.721
5	550.033,537 677.905,541	6	550.034,075 677.903,404	2.204
7	550.039,118 677.883,385	8	550.043,603 677.867,007	16.981
9	550.048,517 677.851,386	10	550.057,242 677.832,838	20.498
11	550.065,656 677.815,543	12	550.069,93 677.806,471	10.028
13	550.076,545 677.792,072	14	550.079,677 677.784,499	8.195
15	550.088,455 677.789,103	16	550.079,716 677.808,372	21.158
17	550.076,117 677.815,795	18	550.063,984 677.842,06	28.932
19	550.055,586 677.860,708	20	550.047,755 677.888,211	28.596
21	550.045,306 677.900,174	1	550.044,748 677.907,484	7.331

Punct început	X / Y	Punct sfârşit	X / Y	Lungime segment (** (m)
2	550.042,976 677.907,406	3	550.041,047 677.907,321	1.931
4	550.033,505 677.905,666	5	550.033,537 677.905,541	0.129
6	550.034,075 677.903,404	7	550.039,118 677.883,385	20.644
8	550.043,603 677.867,007	9	550.048,517 677.851,386	16.376
10	550.057,242 677.832,838	11	550.065,656 677.815,543	19.233
12	550.069,93 677.806,471	13	550.076,545 677.792,072	15.846
14	550.079,677 677.784,499	15	550.088,455 677.789,103	9.912
16	550.079,716 677.808,372	17	550.076,117 677.815,795	8.249
18	550.063,984 677.842,06	19	550.055,586 677.860,708	20.452
20	550.047,755 677.888,211	21	550.045,306 677.900,174	12.211

** Lungimile segmentelor sunt determinate în planul de proiecţie Stereo 70 şi sunt rotunjite la 1 milimetru.
*** Distanţa dintre puncte este formată din segmente cumulate ce sunt mai mici decât valoarea 1 milimetru.

Document care conține date cu caracter personal, protejat de prevederile Regulamentului (UE) nr. 679/2016 și Legii 190/2018

DATE DESPRE IMOBILUL NR. 6639

Oficiul de Cadastru şi Publicitate Imobiliară SUCEAVA
Biroul de Cadastru şi Publicitate Imobiliară Campulung Moldovenesc

A. Partea I. Descrierea imobilului

TEREN Extravilan

Adresa: Jud. Suceava

Nr. Crt	Nr cadastral Nr. topografic	Suprafaţa* (mp)	Observaţii / Referinţe
A1		4.388	Sector cadastral:2 Teren neimprejmuit;

B. Partea II. Proprietari şi acte

Inscrieri privitoare la dreptul de proprietate şi alte drepturi reale		Referinţe
/		
Act Normativ nr. 7, din 13/03/1996 emis de Parlamentul Romaniei (Lege);		
B1	Inscrierea provizorie, drept de PROPRIETATE, dobandit prin Lege, cota actuala 1/1, cota initiala 1/1	A1
	1) **COMUNA VAMA**, CIF:4326698, Proprietar neidentificat.	

C. Partea III. SARCINI .

Inscrieri privind dezmembramintele dreptului de proprietate, drepturi reale de garanţie şi sarcini	Referinţe
NU SUNT	

Document care conține date cu caracter personal, protejat de prevederile Regulamentului (UE) nr. 679/2016 și Legii 190/2018

Anexa Nr. 1 La Partea I

Teren

Nr cadastral	Suprafaţa (mp)*	Observaţii / Referinţe
	4.388	

* Suprafaţa este determinată in planul de proiecţie Stereo 70.

DETALII LINIARE IMOBIL

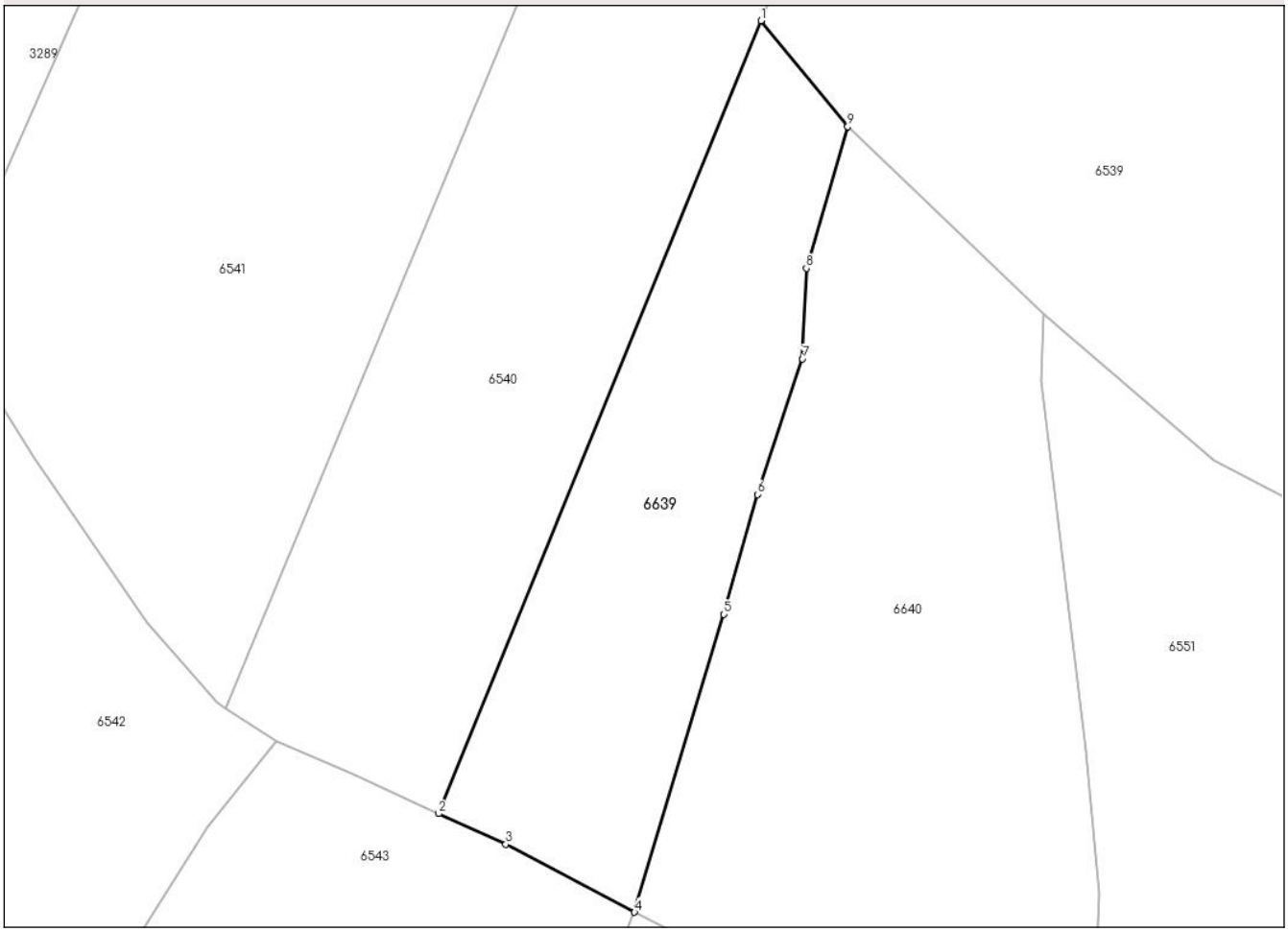

Date referitoare la teren

Crt	Categorie folosință	Intra vilan	Suprafaţa (mp)	Tarla	Parcelă	Nr. topo	Observaţii / Referinţe
1	pasune	NU	4.388	BORS	1P	-	pasune impadurita

Lungime Segmente
1) Valorile lungimilor segmentelor sunt obţinute din proiecţie în plan.

Punct început	X / Y	Punct sfârşit	X / Y	Lungime segment (** (m)
1	550.133,807 678.437,063	2	550.077,318 678.298,357	149.768
2	550.077,318 678.298,357	3	550.089,108 678.292,997	12.951
3	550.089,108 678.292,997	4	550.111,631 678.281,128	25.459
4	550.111,631 678.281,128	5	550.127,296 678.333,217	54.394
5	550.127,296 678.333,217	6	550.133,144 678.354,199	21.781

Document care conține date cu caracter personal, protejat de prevederile Regulamentului (UE) nr. 679/2016 și Legii 190/2018

Punct început	X / Y	Punct sfârşit	X / Y	Lungime segment (** (m)
6	550.133,144 678.354,199	7	550.141,055 678.377,932	25.017
7	550.141,055 678.377,932	8	550.141,743 678.393,754	15.837
8	550.141,743 678.393,754	9	550.148,966 678.418,519	25.797
9	550.148,966 678.418,519	1	550.133,807 678.437,063	23.951

** Lungimile segmentelor sunt determinate în planul de proiecţie Stereo 70 şi sunt rotunjite la 1 milimetru.
*** Distanţa dintre puncte este formată din segmente cumulate ce sunt mai mici decât valoarea 1 milimetru.

Document care conține date cu caracter personal, protejat de prevederile Regulamentului (UE) nr. 679/2016 și Legii 190/2018

DATE DESPRE IMOBILUL NR. 6640

Oficiul de Cadastru şi Publicitate Imobiliară SUCEAVA
Biroul de Cadastru şi Publicitate Imobiliară Campulung Moldovenesc

A. Partea I. Descrierea imobilului

TEREN Extravilan

Adresa: Jud. Suceava

Nr. Crt	Nr cadastral Nr. topografic	Suprafaţa* (mp)	Observaţii / Referinţe
A1		8.300	Sector cadastral:2 Teren neimprejmuit;

B. Partea II. Proprietari şi acte

Inscrieri privitoare la dreptul de proprietate şi alte drepturi reale		Referinţe
/		
Act Normativ nr. 7, din 13/03/1996 emis de Parlamentul Romaniei (Lege);		
B1	Inscrierea provizorie, drept de PROPRIETATE, dobandit prin Lege, cota actuala 1/1, cota initiala 1/1	A1
	1) **COMUNA VAMA**, CIF:4326698, Proprietar neidentificat.	

C. Partea III. SARCINI .

Inscrieri privind dezmembramintele dreptului de proprietate, drepturi reale de garanţie şi sarcini	Referinţe
NU SUNT	

Anexa Nr. 1 La Partea I

Teren

Nr cadastral	Suprafaţa (mp)*	Observaţii / Referinţe
	8.300	

* Suprafaţa este determinată in planul de proiecţie Stereo 70.

DETALII LINIARE IMOBIL

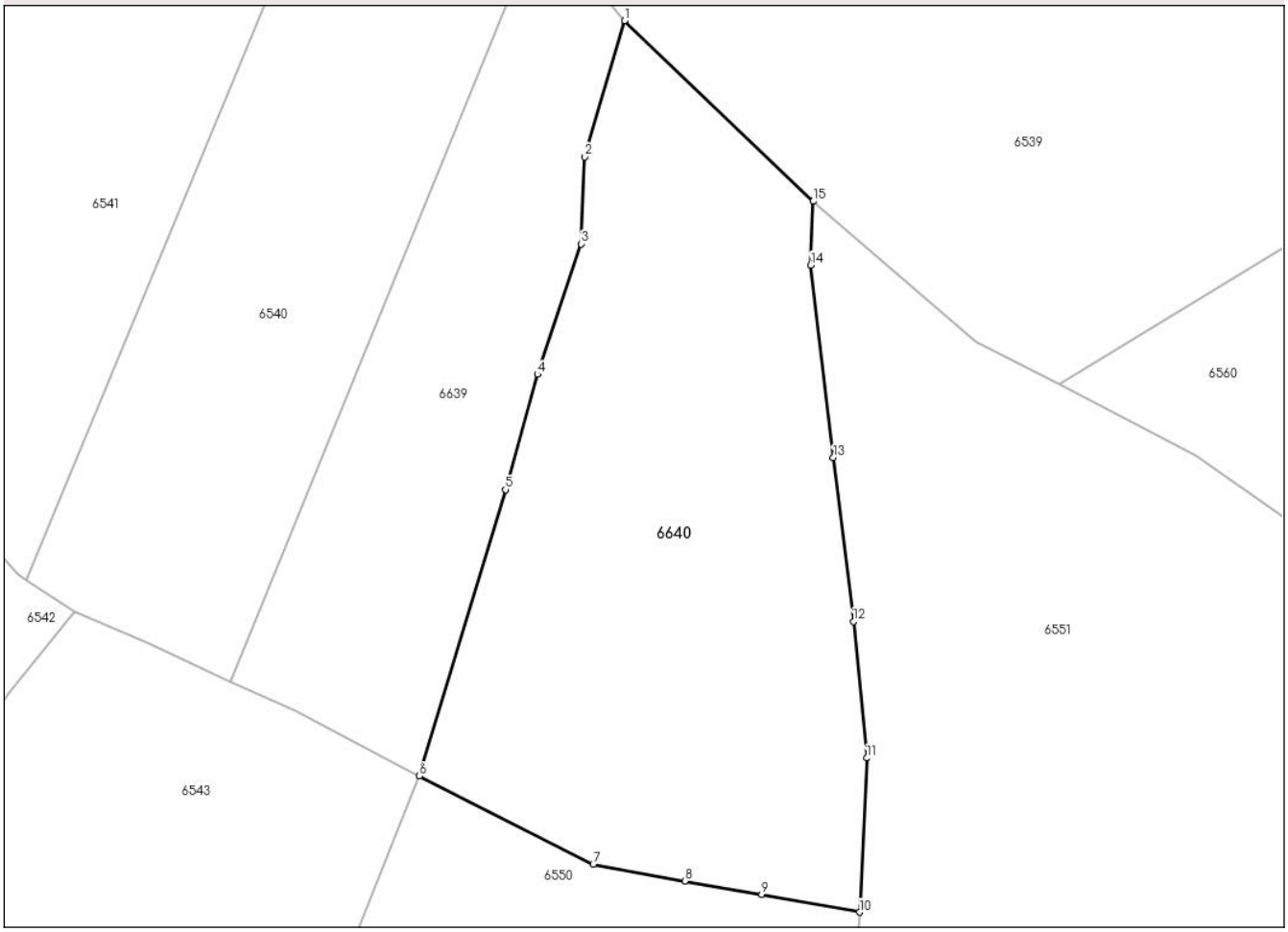

Date referitoare la teren

Crt	Categorie folosință	Intra vilan	Suprafaţa (mp)	Tarla	Parcelă	Nr. topo	Observaţii / Referinţe
1	pasune	NU	8.300	BORS	1P	-	pasune impadurita

Lungime Segmente
1) Valorile lungimilor segmentelor sunt obţinute din proiecţie în plan.

Punct început	X / Y	Punct sfârşit	X / Y	Lungime segment (** (m)
1	550.148,966 678.418,519	2	550.141,743 678.393,754	25.797
2	550.141,743 678.393,754	3	550.141,055 678.377,932	15.837
3	550.141,055 678.377,932	4	550.133,144 678.354,199	25.017
4	550.133,144 678.354,199	5	550.127,296 678.333,217	21.781
5	550.127,296 678.333,217	6	550.111,631 678.281,128	54.394

Document care conține date cu caracter personal, protejat de prevederile Regulamentului (UE) nr. 679/2016 și Legii 190/2018

Punct început	X / Y	Punct sfârşit	X / Y	Lungime segment (** (m)
6	550.111,631 678.281,128	7	550.143,29 678.265,113	35.479
7	550.143,29 678.265,113	8	550.159,972 678.262,018	16.967
8	550.159,972 678.262,018	9	550.173,989 678.259,61	14.222
9	550.173,989 678.259,61	10	550.191,812 678.256,353	18.118
10	550.191,812 678.256,353	11	550.193,12 678.284,388	28.065
11	550.193,12 678.284,388	12	550.190,674 678.309,255	24.987
12	550.190,674 678.309,255	13	550.187,005 678.339,014	29.984
13	550.187,005 678.339,014	14	550.182,929 678.374,072	35.295
14	550.182,929 678.374,072	15	550.183,362 678.385,671	11.607
15	550.183,362 678.385,671	1	550.148,966 678.418,519	47.561

** Lungimile segmentelor sunt determinate în planul de proiecţie Stereo 70 şi sunt rotunjite la 1 milimetru.
*** Distanţa dintre puncte este formată din segmente cumulate ce sunt mai mici decât valoarea 1 milimetru.

DATE DESPRE IMOBILUL NR. 6641

Oficiul de Cadastru şi Publicitate Imobiliară SUCEAVA
Biroul de Cadastru şi Publicitate Imobiliară Campulung Moldovenesc

A. Partea I. Descrierea imobilului

TEREN Extravilan

Adresa: Jud. Suceava

Nr. Crt	Nr cadastral Nr. topografic	Suprafaţa* (mp)	Observaţii / Referinţe
A1		3.210	Sector cadastral:2 Teren neimprejmuit;

B. Partea II. Proprietari şi acte

Inscrieri privitoare la dreptul de proprietate şi alte drepturi reale		Referinţe
/		
Act Normativ nr. 7, din 13/03/1996 emis de Parlamentul Romaniei (Lege);		
B1	Inscrierea provizorie, drept de PROPRIETATE, dobandit prin Lege, cota actuala 1/1, cota initiala 1/1	A1
	1) **COMUNA VAMA**, CIF:4326698, Proprietar neidentificat.	

C. Partea III. SARCINI .

Inscrieri privind dezmembramintele dreptului de proprietate, drepturi reale de garanţie şi sarcini	Referinţe
NU SUNT	

Anexa Nr. 1 La Partea I

Teren

Nr cadastral	Suprafaţa (mp)*	Observaţii / Referinţe
	3.210	

* Suprafaţa este determinată in planul de proiecţie Stereo 70.

DETALII LINIARE IMOBIL

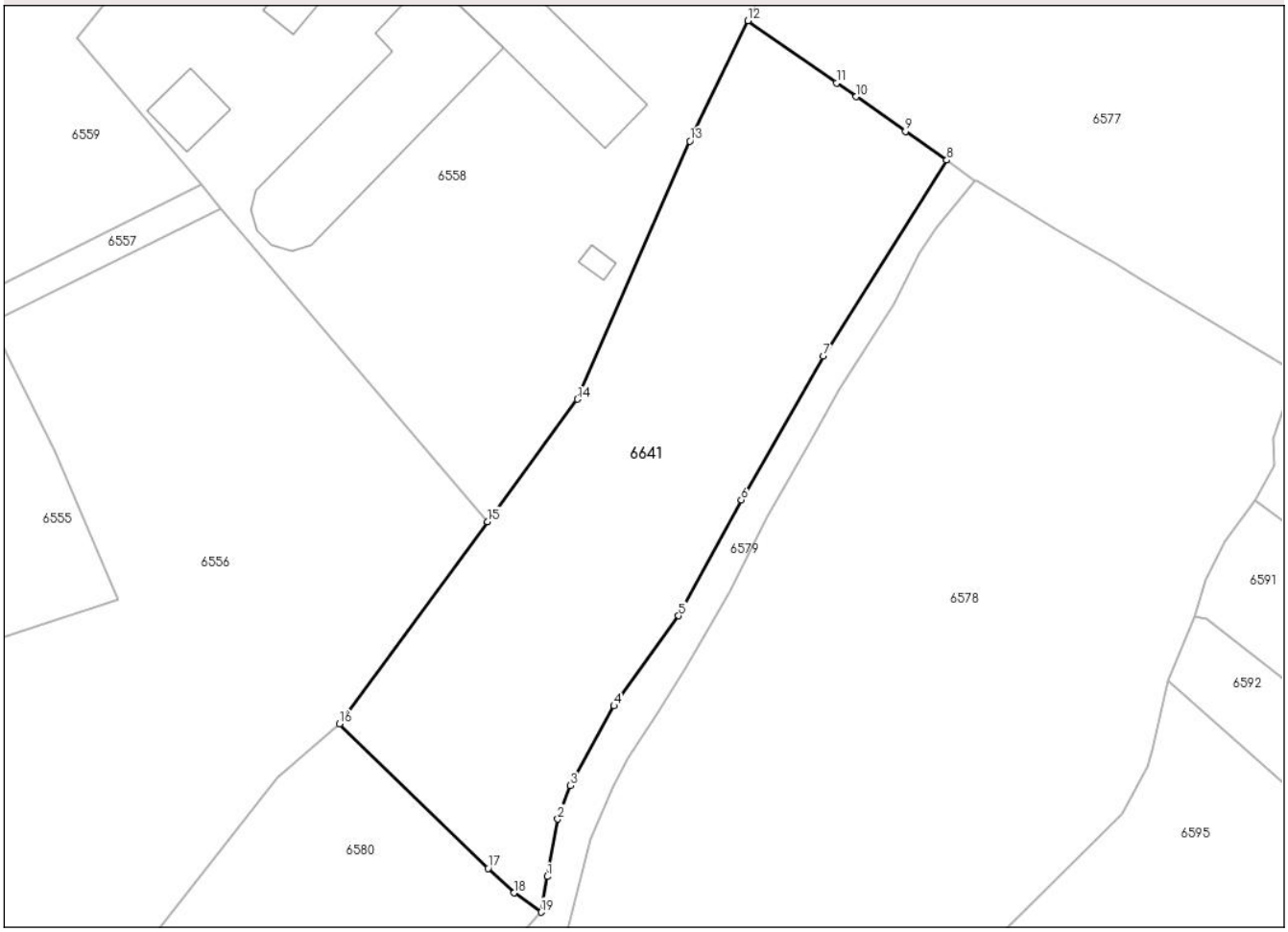

Date referitoare la teren

Crt	Categorie folosință	Intra vilan	Suprafaţa (mp)	Tarla	Parcelă	Nr. topo	Observaţii / Referinţe
1	faneata	NU	3.210	BORS	1F	-	

Lungime Segmente
1) Valorile lungimilor segmentelor sunt obţinute din proiecţie în plan.

Punct început	X / Y	Punct sfârşit	X / Y	Lungime segment (** (m)
1	550.477,679 677.911,602	2	550.479,049 677.919,272	7.791
2	550.479,049 677.919,272	3	550.480,732 677.923,724	4.759
3	550.480,732 677.923,724	4	550.486,566 677.934,341	12.114
4	550.486,566 677.934,341	5	550.495,181 677.946,352	14.781
5	550.495,181 677.946,352	6	550.503,543 677.961,784	17.552

Document care conține date cu caracter personal, protejat de prevederile Regulamentului (UE) nr. 679/2016 și Legii 190/2018

Punct început	X / Y	Punct sfârşit	X / Y	Lungime segment (** (m)
6	550.503,543 677.961,784	7	550.514,473 677.980,924	22.041
7	550.514,473 677.980,924	8	550.530,93 678.007,054	30.88
8	550.530,93 678.007,054	9	550.525,436 678.010,903	6.708
9	550.525,436 678.010,903	10	550.518,866 678.015,509	8.023
10	550.518,866 678.015,509	11	550.516,25 678.017,344	3.195
11	550.516,25 678.017,344	12	550.504,435 678.025,631	14.432
12	550.504,435 678.025,631	13	550.496,674 678.009,591	17.819
13	550.496,674 678.009,591	14	550.481,68 677.975,203	37.515
14	550.481,68 677.975,203	15	550.469,713 677.958,896	20.227
15	550.469,713 677.958,896	16	550.449,941 677.931,952	33.42
16	550.449,941 677.931,952	17	550.469,77 677.912,683	27.649
17	550.469,77 677.912,683	18	550.473,22 677.909,415	4.752
18	550.473,22 677.909,415	19	550.476,817 677.906,857	4.414
19	550.476,817 677.906,857	1	550.477,679 677.911,602	4.823

** Lungimile segmentelor sunt determinate în planul de proiecţie Stereo 70 şi sunt rotunjite la 1 milimetru.
*** Distanţa dintre puncte este formată din segmente cumulate ce sunt mai mici decât valoarea 1 milimetru.

Document care conține date cu caracter personal, protejat de prevederile Regulamentului (UE) nr. 679/2016 și Legii 190/2018

DATE DESPRE IMOBILUL NR. 6642

Oficiul de Cadastru şi Publicitate Imobiliară SUCEAVA
Biroul de Cadastru şi Publicitate Imobiliară Campulung Moldovenesc

A. Partea I. Descrierea imobilului

TEREN Extravilan

Adresa: Jud. Suceava

Nr. Crt	Nr cadastral Nr. topografic	Suprafaţa* (mp)	Observaţii / Referinţe
A1		2.931	Sector cadastral:2 Teren neimprejmuit;

B. Partea II. Proprietari şi acte

Inscrieri privitoare la dreptul de proprietate şi alte drepturi reale		Referinţe
/		
Act Normativ nr. 7, din 13/03/1996 emis de Parlamentul Romaniei (Lege);		
B1	Inscrierea provizorie, drept de PROPRIETATE, dobandit prin Lege, cota actuala 1/1, cota initiala 1/1	A1
	1) **COMUNA VAMA**, CIF:4326698, Proprietar neidentificat.	

C. Partea III. SARCINI .

Inscrieri privind dezmembramintele dreptului de proprietate, drepturi reale de garanţie şi sarcini	Referinţe
NU SUNT	

Anexa Nr. 1 La Partea I

Teren

Nr cadastral	Suprafaţa (mp)*	Observaţii / Referinţe
	2.931	

* Suprafaţa este determinată in planul de proiecţie Stereo 70.

DETALII LINIARE IMOBIL

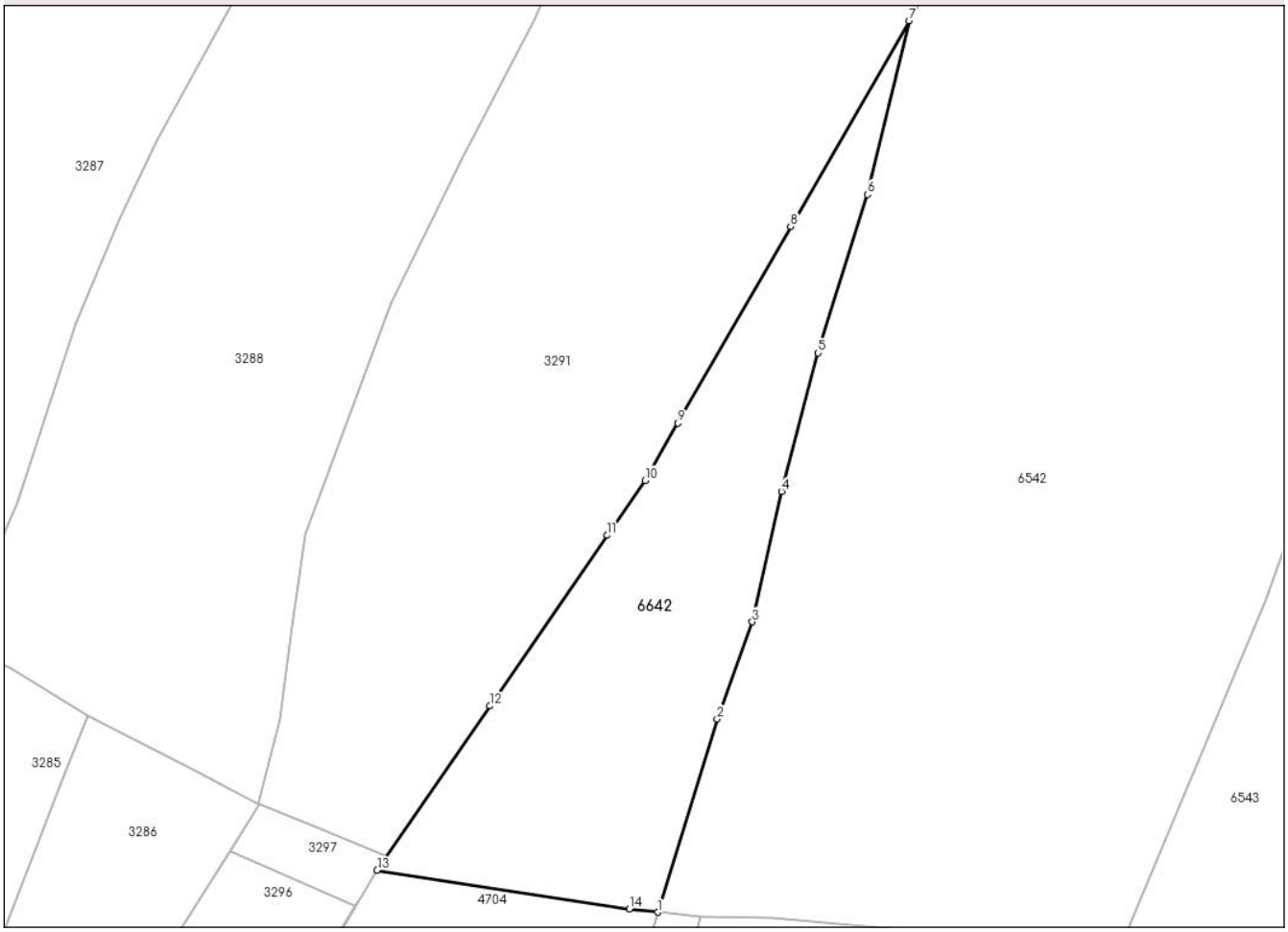

Date referitoare la teren

Crt	Categorie folosință	Intra vilan	Suprafaţa (mp)	Tarla	Parcelă	Nr. topo	Observaţii / Referinţe
1	faneata	NU	2.931	BORS	1F	-	

Lungime Segmente
1) Valorile lungimilor segmentelor sunt obţinute din proiecţie în plan.

Punct început	X / Y	Punct sfârşit	X / Y	Lungime segment (** (m)
1	549.898,952 678.147,944	2	549.908,06 678.177,506	30.933
2	549.908,06 678.177,506	3	549.913,462 678.192,385	15.829
3	549.913,462 678.192,385	4	549.917,946 678.212,36	20.472
4	549.917,946 678.212,36	5	549.923,551 678.233,558	21.927
5	549.923,551 678.233,558	6	549.931,093 678.257,814	25.401

Document care conține date cu caracter personal, protejat de prevederile Regulamentului (UE) nr. 679/2016 și Legii 190/2018

Punct început	X / Y	Punct sfârşit	X / Y	Lungime segment (** (m)
6	549.931,093 678.257,814	7	549.937,47 678.284,43	27.37
7	549.937,47 678.284,43	8	549.919,35 678.252,913	36.355
8	549.919,35 678.252,913	9	549.902,063 678.222,844	34.684
9	549.902,063 678.222,844	10	549.897,008 678.214,051	10.143
10	549.897,008 678.214,051	11	549.891,229 678.205,648	10.198
11	549.891,229 678.205,648	12	549.873,259 678.179,517	31.713
12	549.873,259 678.179,517	13	549.855,959 678.154,359	30.532
13	549.855,959 678.154,359	14	549.894,642 678.148,442	39.133
14	549.894,642 678.148,442	1	549.898,952 678.147,944	4.339

** Lungimile segmentelor sunt determinate în planul de proiecţie Stereo 70 şi sunt rotunjite la 1 milimetru.
*** Distanţa dintre puncte este formată din segmente cumulate ce sunt mai mici decât valoarea 1 milimetru.

Document care conține date cu caracter personal, protejat de prevederile Regulamentului (UE) nr. 679/2016 și Legii 190/2018

DATE DESPRE IMOBILUL NR. 6882

Oficiul de Cadastru şi Publicitate Imobiliară SUCEAVA
Biroul de Cadastru şi Publicitate Imobiliară Campulung Moldovenesc

A. Partea I. Descrierea imobilului

TEREN Extravilan

Adresa: Jud. Suceava

Nr. Crt	Nr cadastral Nr. topografic	Suprafaţa* (mp)	Observaţii / Referinţe
A1		1.164	Sector cadastral:2 Teren neimprejmuit;

B. Partea II. Proprietari şi acte

Inscrieri privitoare la dreptul de proprietate şi alte drepturi reale		Referinţe
/		
Act Normativ nr. 7, din 13/03/1996 emis de Parlamentul Romaniei (Lege);		
B1	Inscrierea provizorie, drept de PROPRIETATE, dobandit prin Lege, cota actuala 1/1, cota initiala 1/1	A1
	1) **COMUNA VAMA**, CIF:4326698, Proprietar neidentificat.	

C. Partea III. SARCINI .

Inscrieri privind dezmembramintele dreptului de proprietate, drepturi reale de garanţie şi sarcini	Referinţe
NU SUNT	

Document care conține date cu caracter personal, protejat de prevederile Regulamentului (UE) nr. 679/2016 și Legii 190/2018

Anexa Nr. 1 La Partea I

Teren

Nr cadastral	Suprafaţa (mp)*	Observaţii / Referinţe
	1.164	

* Suprafaţa este determinată in planul de proiecţie Stereo 70.

DETALII LINIARE IMOBIL

Date referitoare la teren

Crt	Categorie folosință	Intra vilan	Suprafaţa (mp)	Tarla	Parcelă	Nr. topo	Observaţii / Referinţe
1	drum	NU	1.164	-	1DR	-	

Lungime Segmente

1) Valorile lungimilor segmentelor sunt obţinute din proiecţie în plan.

Punct început	X / Y	Punct sfârşit	X / Y	Lungime segment
1	549.857,784 677.883,602	2	549.849,077 677.890,357	11.019
4	549.840,417 677.896,379	5	549.821,304 677.910,023	23.483
7	549.797,46 677.927,632	8	549.781,877 677.934,368	16.977
10	549.773,564 677.935,4	11	549.775,772 677.932,889	3.344
13	549.787,562 677.927,552	14	549.795,971 677.924,192	9.055
16	549.806,703 677.919,621	17	549.812,169 677.915,972	6.572

Punct început	X / Y	Punct sfârşit	X / Y	Lungime segment
2	549.849,077 677.890,357	3	549.844,335 677.893,744	5.828
5	549.821,304 677.910,023	6	549.818,132 677.919,128	9.642
8	549.781,877 677.934,368	9	549.775,65 677.938,015	7.216
11	549.775,772 677.932,889	12	549.785,356 677.928,266	10.641
14	549.795,971 677.924,192	15	549.804,44 677.920,585	9.205
17	549.812,169 677.915,972	18	549.812,435 677.915,794	0.32

Punct început	X / Y	Punct sfârşit	X / Y	Lungime segment
3	549.844,335 677.893,744	4	549.840,417 677.896,379	4.721
6	549.818,132 677.919,128	7	549.797,46 677.927,632	22.353
9	549.775,65 677.938,015	10	549.773,564 677.935,4	3.345
12	549.785,356 677.928,266	13	549.787,562 677.927,552	2.319
15	549.804,44 677.920,585	16	549.806,703 677.919,621	2.46
18	549.812,435 677.915,794	19	549.816,458 677.906,986	9.683

Document care conține date cu caracter personal, protejat de prevederile Regulamentului (UE) nr. 679/2016 și Legii 190/2018

Punct început	X / Y	Punct sfârşit	X / Y	Lungime segment
19	549.816,458 677.906,986	20	549.817,248 677.905,455	1.722
22	549.824,855 677.897,214	23	549.830,039 677.890,645	8.368
25	549.843,375 677.880,498	26	549.852,066 677.873,646	11.067
28	549.873,399 677.858,348	29	549.874,23 677.855,933	2.554
31	549.857,956 677.829,495	32	549.851,205 677.819,761	11.846
34	549.838,782 677.800,347	35	549.842,872 677.799,199	4.248
37	549.843,32 677.800,663	38	549.848,829 677.810,393	11.181
40	549.862,54 677.829,444	41	549.875,212 677.848,075	22.532
43	549.878,347 677.862,121	44	549.871,76 677.869,342	9.775
46	549.866,047 677.875,691	47	549.864,737 677.877,135	1.949
49	549.853,453 677.877,642	1	549.857,784 677.883,602	7.367

Punct început	X / Y	Punct sfârşit	X / Y	Lungime segment
20	549.817,248 677.905,455	21	549.819,783 677.902,801	3.671
23	549.830,039 677.890,645	24	549.834,713 677.887,076	5.881
26	549.852,066 677.873,646	27	549.860,748 677.866,837	11.034
29	549.874,23 677.855,933	30	549.873,616 677.853,45	2.558
32	549.851,205 677.819,761	33	549.848,31 677.815,518	5.137
35	549.842,872 677.799,199	36	549.843,294 677.800,617	1.479
38	549.848,829 677.810,393	39	549.855,367 677.819,651	11.334
41	549.875,212 677.848,075	42	549.879,727 677.857,355	10.32
44	549.871,76 677.869,342	45	549.868,99 677.872,026	3.857
47	549.864,737 677.877,135	48	549.861,79 677.870,643	7.129

Punct început	X / Y	Punct sfârşit	X / Y	Lungime segment
21	549.819,783 677.902,801	22	549.824,855 677.897,214	7.546
24	549.834,713 677.887,076	25	549.843,375 677.880,498	10.877
27	549.860,748 677.866,837	28	549.873,399 677.858,348	15.235
30	549.873,616 677.853,45	31	549.857,956 677.829,495	28.62
33	549.848,31 677.815,518	34	549.838,782 677.800,347	17.915
36	549.843,294 677.800,617	37	549.843,32 677.800,663	0.053
39	549.855,367 677.819,651	40	549.862,54 677.829,444	12.139
42	549.879,727 677.857,355	43	549.878,347 677.862,121	4.961
45	549.868,99 677.872,026	46	549.866,047 677.875,691	4.7
48	549.861,79 677.870,643	49	549.853,453 677.877,642	10.885

** Lungimile segmentelor sunt determinate în planul de proiecţie Stereo 70 şi sunt rotunjite la 1 milimetru.
*** Distanţa dintre puncte este formată din segmente cumulate ce sunt mai mici decât valoarea 1 milimetru.

Document care conține date cu caracter personal, protejat de prevederile Regulamentului (UE) nr. 679/2016 și Legii 190/2018

DATE DESPRE IMOBILUL NR. 6979

Oficiul de Cadastru şi Publicitate Imobiliară SUCEAVA
Biroul de Cadastru şi Publicitate Imobiliară Campulung Moldovenesc

A. Partea I. Descrierea imobilului

TEREN Extravilan

Adresa: Jud. Suceava

Nr. Crt	Nr cadastral Nr. topografic	Suprafaţa* (mp)	Observaţii / Referinţe
A1		12.843	Sector cadastral:2 Teren neimprejmuit;

B. Partea II. Proprietari şi acte

Inscrieri privitoare la dreptul de proprietate şi alte drepturi reale		Referinţe
/		
Act Normativ nr. 7, din 13/03/1996 emis de Parlamentul Romaniei (Lege);		
B1	Inscrierea provizorie, drept de PROPRIETATE, dobandit prin Lege, cota actuala 1/1, cota initiala 1/1	A1
	1) **COMUNA VAMA**, CIF:4326698, Proprietar neidentificat.	

C. Partea III. SARCINI .

Inscrieri privind dezmembramintele dreptului de proprietate, drepturi reale de garanţie şi sarcini	Referinţe
NU SUNT	

Anexa Nr. 1 La Partea I

Teren

Nr cadastral	Suprafaţa (mp)*	Observaţii / Referinţe
	12.843	

* Suprafaţa este determinată in planul de proiecţie Stereo 70.

DETALII LINIARE IMOBIL

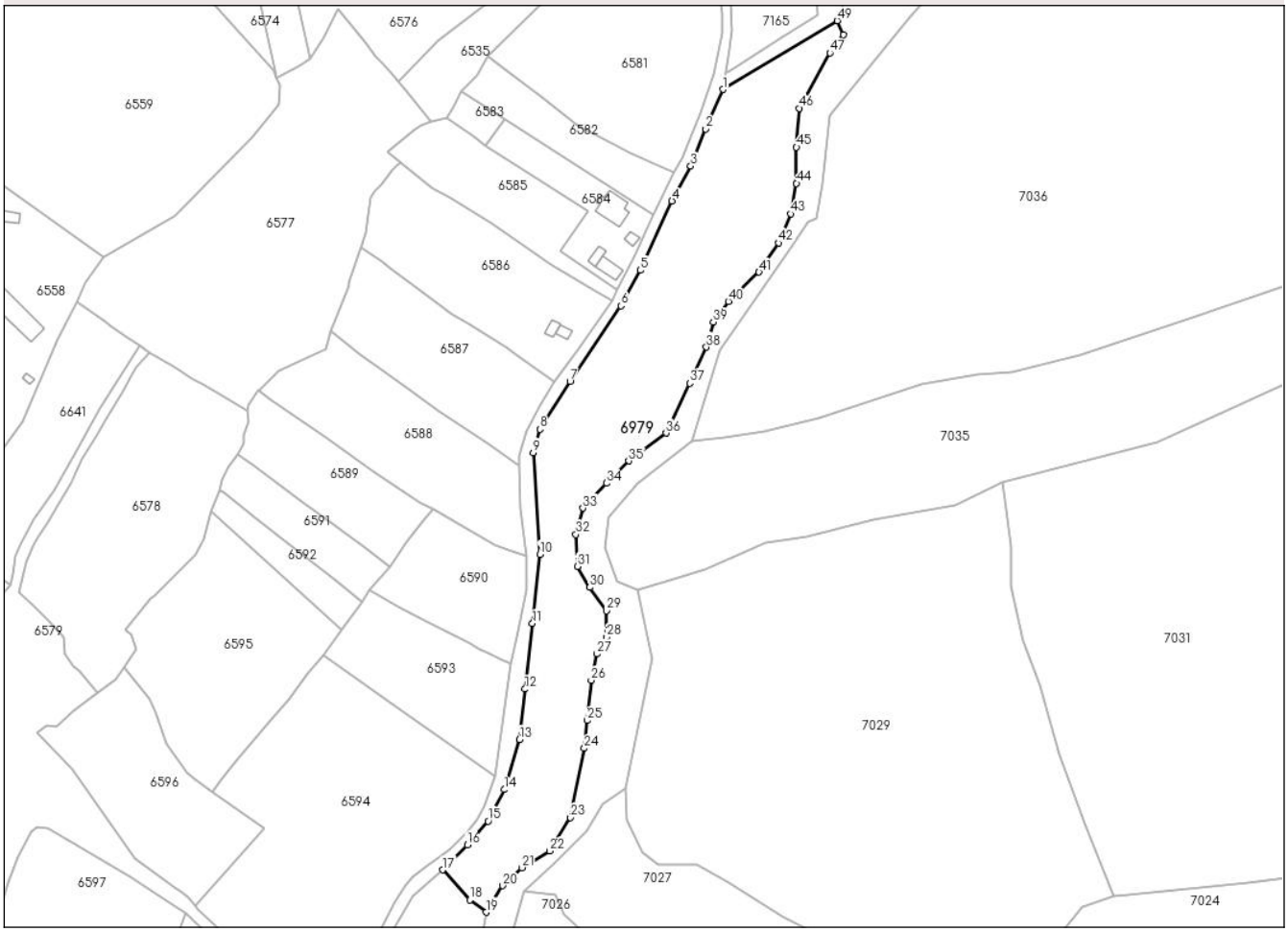

Date referitoare la teren

Crt	Categorie folosință	Intra vilan	Suprafaţa (mp)	Tarla	Parcelă	Nr. topo	Observaţii / Referinţe
1	faneata	NU	12.843	BORS	1F	-	

Lungime Segmente

1) Valorile lungimilor segmentelor sunt obţinute din proiecţie în plan.

Punct început	X / Y	Punct sfârşit	X / Y	Lungime segment
1	550.774,985 678.114,284	2	550.767,845 678.097,769	17.992
4	550.753,706 678.067,681	5	550.740,431 678.038,63	31.941
7	550.711,035 677.992,251	8	550.698,362 677.972,252	23.676
10	550.698,362 677.919,925	11	550.695,259 677.890,96	29.131
13	550.689,914 677.842,513	14	550.683,449 677.821,565	21.923
16	550.668,04 677.798,408	17	550.657,65 677.787,943	14.746

Punct început	X / Y	Punct sfârşit	X / Y	Lungime segment
2	550.767,845 678.097,769	3	550.761,551 678.082,25	16.747
5	550.740,431 678.038,63	6	550.732,327 678.023,803	16.897
8	550.698,362 677.972,252	9	550.695,604 677.962,424	10.207
11	550.695,259 677.890,96	12	550.692,156 677.863,547	27.588
14	550.683,449 677.821,565	15	550.676,781 677.808,362	14.791
17	550.657,65 677.787,943	18	550.669,071 677.775,338	17.01

Punct început	X / Y	Punct sfârşit	X / Y	Lungime segment
3	550.761,551 678.082,25	4	550.753,706 678.067,681	16.546
6	550.732,327 678.023,803	7	550.711,035 677.992,251	38.064
9	550.695,604 677.962,424	10	550.698,362 677.919,925	42.589
12	550.692,156 677.863,547	13	550.689,914 677.842,513	21.153
15	550.676,781 677.808,362	16	550.668,04 677.798,408	13.247
18	550.669,071 677.775,338	19	550.675,888 677.770,271	8.494

Document care conține date cu caracter personal, protejat de prevederile Regulamentului (UE) nr. 679/2016 și Legii 190/2018

Punct început	X / Y	Punct sfârşit	X / Y	Lungime segment
19	550.675,888 677.770,271	20	550.682,766 677.781,335	13.028
22	550.702,501 677.795,846	23	550.711,208 677.809,776	16.427
25	550.718,173 677.850,407	26	550.719,914 677.867,239	16.922
28	550.726,299 677.885,233	29	550.726,299 677.896,261	11.028
31	550.714,11 677.914,835	32	550.713,529 677.928,185	13.363
34	550.726,299 677.949,661	35	550.735,586 677.958,948	13.134
37	550.761,125 677.991,452	38	550.768,09 678.006,543	16.621
40	550.777,377 678.025,698	41	550.790,147 678.037,887	17.653
43	550.803,497 678.062,265	44	550.805,819 678.075,035	12.979
46	550.806,979 678.106,378	47	550.819,749 678.129,596	26.498
49	550.822,861 678.143,009	1	550.774,985 678.114,284	55.832

Punct început	X / Y	Punct sfârşit	X / Y	Lungime segment
20	550.682,766 677.781,335	21	550.690,892 677.788,881	11.089
23	550.711,208 677.809,776	24	550.717,012 677.838,798	29.597
26	550.719,914 677.867,239	27	550.722,236 677.878,267	11.27
29	550.726,299 677.896,261	30	550.719,334 677.906,128	12.078
32	550.713,529 677.928,185	33	550.716,432 677.939,213	11.404
35	550.735,586 677.958,948	36	550.751,258 677.970,557	19.503
38	550.768,09 678.006,543	39	550.770,992 678.016,991	10.844
41	550.790,147 678.037,887	42	550.798,273 678.050,076	14.649
44	550.805,819 678.075,035	45	550.805,819 678.090,126	15.091
47	550.819,749 678.129,596	48	550.825,553 678.137,141	9.519

Punct început	X / Y	Punct sfârşit	X / Y	Lungime segment
21	550.690,892 677.788,881	22	550.702,501 677.795,846	13.538
24	550.717,012 677.838,798	25	550.718,173 677.850,407	11.667
27	550.722,236 677.878,267	28	550.726,299 677.885,233	8.064
30	550.719,334 677.906,128	31	550.714,11 677.914,835	10.154
33	550.716,432 677.939,213	34	550.726,299 677.949,661	14.371
36	550.751,258 677.970,557	37	550.761,125 677.991,452	23.108
39	550.770,992 678.016,991	40	550.777,377 678.025,698	10.797
42	550.798,273 678.050,076	43	550.803,497 678.062,265	13.261
45	550.805,819 678.090,126	46	550.806,979 678.106,378	16.293
48	550.825,553 678.137,141	49	550.822,861 678.143,009	6.456

**** Lungimile segmentelor sunt determinate în planul de proiecţie Stereo 70 şi sunt rotunjite la 1 milimetru.**
***** Distanţa dintre puncte este formată din segmente cumulate ce sunt mai mici decât valoarea 1 milimetru.**

Document care conține date cu caracter personal, protejat de prevederile Regulamentului (UE) nr. 679/2016 și Legii 190/2018

DATE DESPRE IMOBILUL NR. 8487

Oficiul de Cadastru şi Publicitate Imobiliară SUCEAVA
Biroul de Cadastru şi Publicitate Imobiliară Campulung Moldovenesc

A. Partea I. Descrierea imobilului

TEREN Extravilan

Adresa: Jud. Suceava

Nr. Crt	Nr cadastral Nr. topografic	Suprafaţa* (mp)	Observaţii / Referinţe
A1	38065	3.572	Sector cadastral:2 Teren neimprejmuit; împrejmuit parţial cu gard:-gard şi drum vicinal, între punctele 409-853-854; -gard, între punctele 854-13-12-412-411-410;

B. Partea II. Proprietari şi acte

Inscrieri privitoare la dreptul de proprietate şi alte drepturi reale		Referinţe
17549 / 27/10/2023		
Act Notarial nr. 1072, din 19/10/2023 emis de B.I.N. "Catargiu Tudor Marian" (act administrativ nr adeverinta nr. 10883 din 13-10-2023, emis de Primaria comunei Vama);		
B1	se noteaza posesia	A1
	1) **BUGA ALEXANDRU-CALISTRAT**, bun propriu	
/		
Act Normativ nr. 7, din 13/03/1996 emis de PARLAMENTUL ROMANIEI (Lege);		
B2	Intabulare, drept de PROPRIETATE, dobandit prin Lege, cota actuala 1/1, cota initiala 1/1	A1
	1) **NEIDENTIFICAT NEIDENTIFICAT**, Lipsa C.N.P.	

C. Partea III. SARCINI .

Inscrieri privind dezmembramintele dreptului de proprietate, drepturi reale de garanţie şi sarcini	Referinţe
NU SUNT	

Document care conține date cu caracter personal, protejat de prevederile Regulamentului (UE) nr. 679/2016 și Legii 190/2018

Anexa Nr. 1 La Partea I

Teren

Nr cadastral	Suprafaţa (mp)*	Observaţii / Referinţe
38065	3.572	împrejmuit parţial cu gard:-gard şi drum vicinal, între punctele 409-853-854; -gard, între punctele 854-13-12-412-411-410;

* Suprafaţa este determinată in planul de proiecţie Stereo 70.

DETALII LINIARE IMOBIL

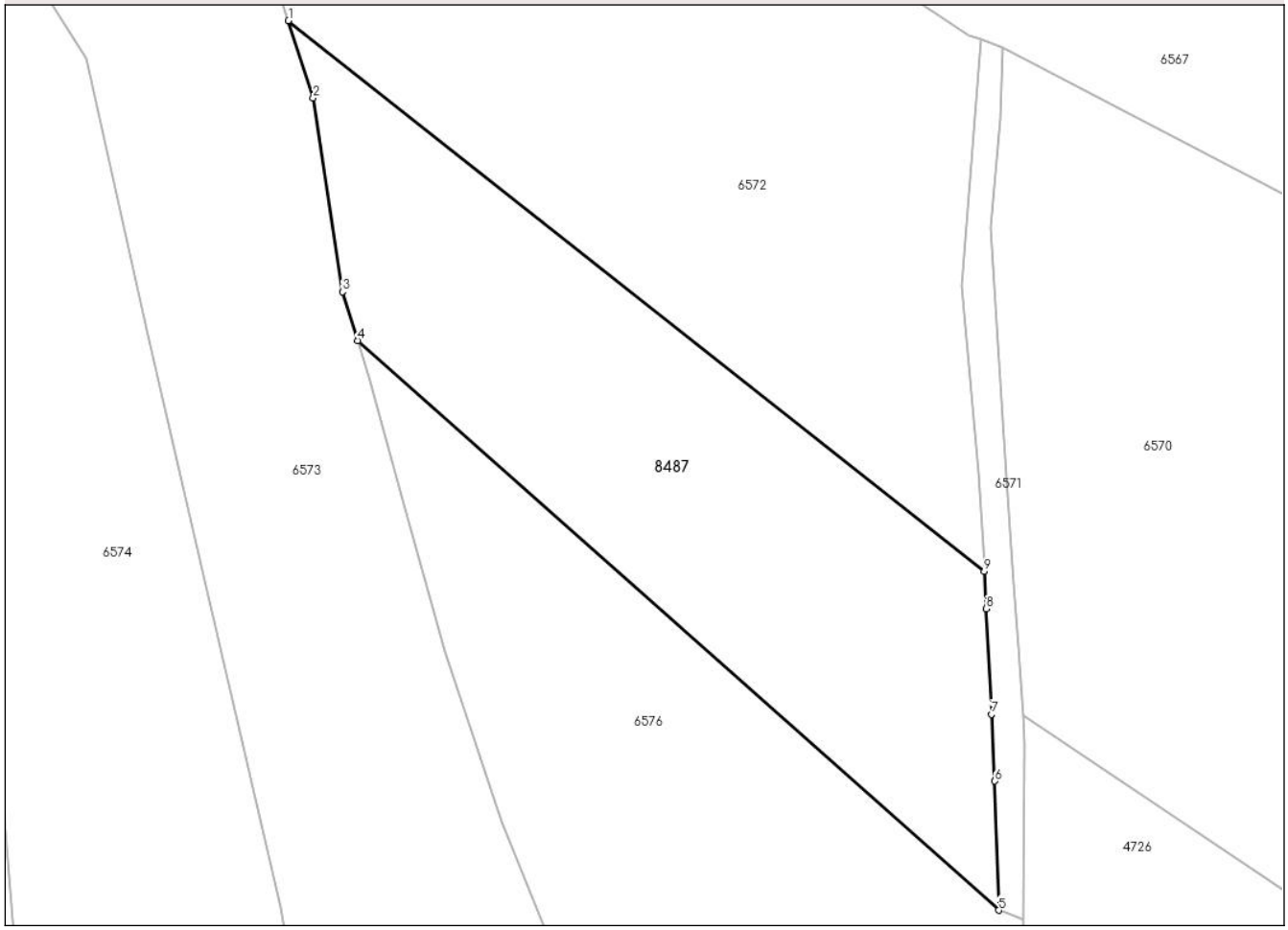

Date referitoare la teren

Crt	Categorie folosinţă	Intra vilan	Suprafaţa (mp)	Tarla	Parcelă	Nr. topo	Observaţii / Referinţe
1	faneata	NU	3.572	-	1F	-	

Lungime Segmente

1) Valorile lungimilor segmentelor sunt obţinute din proiecţie în plan.

Punct început	X / Y	Punct sfârşit	X / Y	Lungime segment (** (m)
1	550.563,169 678.367,624	2	550.566,525 678.357,212	10.939
2	550.566,525 678.357,212	3	550.570,464 678.331,048	26.459
3	550.570,464 678.331,048	4	550.572,539 678.324,451	6.915
4	550.572,539 678.324,451	5	550.658,959 678.247,616	115.638
5	550.658,959 678.247,616	6	550.658,428 678.265,028	17.42

Document care conține date cu caracter personal, protejat de prevederile Regulamentului (UE) nr. 679/2016 și Legii 190/2018

Punct început	X / Y	Punct sfârşit	X / Y	Lungime segment (** (m)
6	550.658,428 678.265,028	7	550.657,974 678.274,048	9.031
7	550.657,974 678.274,048	8	550.657,257 678.288,274	14.244
8	550.657,257 678.288,274	9	550.657,003 678.293,317	5.049
9	550.657,003 678.293,317	1	550.563,169 678.367,624	119.692

** Lungimile segmentelor sunt determinate în planul de proiecţie Stereo 70 şi sunt rotunjite la 1 milimetru.
*** Distanţa dintre puncte este formată din segmente cumulate ce sunt mai mici decât valoarea 1 milimetru.

Document care conține date cu caracter personal, protejat de prevederile Regulamentului (UE) nr. 679/2016 și Legii 190/2018

DATE DESPRE IMOBILUL NR. 8488

Oficiul de Cadastru şi Publicitate Imobiliară SUCEAVA
Biroul de Cadastru şi Publicitate Imobiliară Campulung Moldovenesc

A. Partea I. Descrierea imobilului

TEREN Extravilan

Adresa: Jud. Suceava

Nr. Crt	Nr cadastral Nr. topografic	Suprafaţa* (mp)	Observaţii / Referinţe
A1	38168	1.250	Sector cadastral:2 Teren neimprejmuit; partial imprejmuit

B. Partea II. Proprietari şi acte

Inscrieri privitoare la dreptul de proprietate şi alte drepturi reale		Referinţe
20655 / 14/12/2023		
Act Notarial nr. 2660, din 05/12/2023 emis de BIN Rotaru Dorina (declaratie. act administrativ nr 13045 - Adeverinta din 21-11-2023, emis de Comuna Vama);		
B1	se notează POSESIA asupra imobilului, ca bun comun în devălmășie	A1
	1) **ŞUTU PETRU-MARIUS** 2) **ŞUTU EUGENIA-GABRIELA**	
/		
Act Normativ nr. 7, din 13/03/1996 emis de PARLAMENTUL ROMANIEI (Lege);		
B2	Intabulare, drept de PROPRIETATE, dobandit prin Lege, cota actuala 1/1, cota initiala 1/1	A1
	1) **NEIDENTIFICAT NEIDENTIFICAT**, Lipsa C.N.P.	

C. Partea III. SARCINI .

Inscrieri privind dezmembramintele dreptului de proprietate, drepturi reale de garanţie şi sarcini	Referinţe
NU SUNT	

Anexa Nr. 1 La Partea I

Teren

Nr cadastral	Suprafaţa (mp)*	Observaţii / Referinţe
38168	1.250	partial imprejmuit

* Suprafaţa este determinată in planul de proiecţie Stereo 70.

DETALII LINIARE IMOBIL

Date referitoare la teren

Crt	Categorie folosință	Intra vilan	Suprafaţa (mp)	Tarla	Parcelă	Nr. topo	Observaţii / Referinţe
1	faneata	NU	1.250	-	1F	-	

Lungime Segmente
1) Valorile lungimilor segmentelor sunt obţinute din proiecţie în plan.

Punct început	X / Y	Punct sfârşit	X / Y	Lungime segment (** (m)
1	549.733,359 677.827,911	2	549.743,519 677.825,055	10.554
2	549.743,519 677.825,055	3	549.746,325 677.832,956	8.384
3	549.746,325 677.832,956	4	549.755,889 677.854,391	23.472
4	549.755,889 677.854,391	5	549.761,15 677.864,664	11.542
5	549.761,15 677.864,664	6	549.776,238 677.891,144	30.477

Document care conține date cu caracter personal, protejat de prevederile Regulamentului (UE) nr. 679/2016 și Legii 190/2018

Punct început	X / Y	Punct sfârşit	X / Y	Lungime segment (** (m)
6	549.776,238 677.891,144	7	549.787,967 677.911,441	23.442
7	549.787,967 677.911,441	8	549.795,971 677.924,192	15.055
8	549.795,971 677.924,192	9	549.787,562 677.927,552	9.055
9	549.787,562 677.927,552	10	549.785,356 677.928,266	2.319
10	549.785,356 677.928,266	11	549.769,481 677.902,746	30.055
11	549.769,481 677.902,746	12	549.762,74 677.891,417	13.182
12	549.762,74 677.891,417	13	549.756,544 677.880,418	12.624
13	549.756,544 677.880,418	14	549.743,762 677.853,243	30.032
14	549.743,762 677.853,243	1	549.733,359 677.827,911	27.385

** Lungimile segmentelor sunt determinate în planul de proiecţie Stereo 70 şi sunt rotunjite la 1 milimetru.
*** Distanţa dintre puncte este formată din segmente cumulate ce sunt mai mici decât valoarea 1 milimetru.

Document care conține date cu caracter personal, protejat de prevederile Regulamentului (UE) nr. 679/2016 și Legii 190/2018

DATE DESPRE IMOBILUL NR. 8489

Oficiul de Cadastru şi Publicitate Imobiliară SUCEAVA
Biroul de Cadastru şi Publicitate Imobiliară Campulung Moldovenesc

A. Partea I. Descrierea imobilului

TEREN Extravilan

Adresa: Jud. Suceava

Nr. Crt	Nr cadastral Nr. topografic	Suprafaţa* (mp)	Observaţii / Referinţe
A1	34562	9.488	Sector cadastral:2 Teren neimprejmuit; parte din nr. topografic 3703/1 din CF 930, nr. topografic 3728/1 din CF 928,nr topografic 3730 din CF 5121, nr topografic 3728/2 din CF 3133

B. Partea II. Proprietari şi acte

Inscrieri privitoare la dreptul de proprietate şi alte drepturi reale		Referinţe
/		
Act Normativ nr. 7, din 13/03/1996 emis de Parlamentul Romaniei (Lege);		
B1	Inscrierea provizorie, drept de PROPRIETATE, dobandit prin Lege, cota actuala 1/1, cota initiala 1/1	A1
	1) **COMUNA VAMA**, CIF:4326698, Proprietar neidentificat.	

C. Partea III. SARCINI .

Inscrieri privind dezmembramintele dreptului de proprietate, drepturi reale de garanţie şi sarcini	Referinţe
NU SUNT	

Anexa Nr. 1 La Partea I

Teren

Nr cadastral	Suprafaţa (mp)*	Observaţii / Referinţe
34562	9.488	parte din nr. topografic 3703/1 din CF 930, nr. topografic 3728/1 din CF 928,nr topografic 3730 din CF 5121, nr topografic 3728/2 din CF 3133

* Suprafaţa este determinată in planul de proiecţie Stereo 70.

DETALII LINIARE IMOBIL

Date referitoare la teren

Crt	Categorie folosință	Intra vilan	Suprafaţa (mp)	Tarla	Parcelă	Nr. topo	Observaţii / Referinţe
1	faneata	NU	9.488	-	1F	-	

Lungime Segmente

1) Valorile lungimilor segmentelor sunt obţinute din proiecţie în plan.

Punct început	X / Y	Punct sfârşit	X / Y	Lungime segment (** (m)
1	550.642,251 679.279,646	2	550.642,026 679.279,378	0.35
2	550.642,026 679.279,378	3	550.633,505 679.239,963	40.326
3	550.633,505 679.239,963	4	550.626,288 679.206,58	34.154
4	550.626,288 679.206,58	5	550.622,516 679.207,96	4.017
5	550.622,516 679.207,96	6	550.633,111 679.183,003	27.113

Document care conține date cu caracter personal, protejat de prevederile Regulamentului (UE) nr. 679/2016 și Legii 190/2018

Punct început	X / Y	Punct sfârşit	X / Y	Lungime segment (** (m)
6	550.633,111 679.183,003	7	550.646,725 679.187,13	14.226
7	550.646,725 679.187,13	8	550.679,012 679.184,816	32.37
8	550.679,012 679.184,816	9	550.703,502 679.055,103	132.005
9	550.703,502 679.055,103	10	550.704,291 679.057,107	2.154
10	550.704,291 679.057,107	11	550.700,873 679.185,462	128.4
11	550.700,873 679.185,462	12	550.714,345 679.298,298	113.638
12	550.714,345 679.298,298	13	550.678,969 679.300,435	35.441
13	550.678,969 679.300,435	1	550.642,251 679.279,646	42.194

** Lungimile segmentelor sunt determinate în planul de proiecţie Stereo 70 şi sunt rotunjite la 1 milimetru.
*** Distanţa dintre puncte este formată din segmente cumulate ce sunt mai mici decât valoarea 1 milimetru.

Document care conține date cu caracter personal, protejat de prevederile Regulamentului (UE) nr. 679/2016 și Legii 190/2018

DATE DESPRE IMOBILUL NR. 8490

Oficiul de Cadastru şi Publicitate Imobiliară SUCEAVA
Biroul de Cadastru şi Publicitate Imobiliară Campulung Moldovenesc

A. Partea I. Descrierea imobilului

TEREN Extravilan

Adresa: Jud. Suceava

Nr. Crt	Nr cadastral Nr. topografic	Suprafaţa* (mp)	Observaţii / Referinţe
A1	32755	900	Sector cadastral:2 Teren neimprejmuit;

B. Partea II. Proprietari şi acte

Inscrieri privitoare la dreptul de proprietate şi alte drepturi reale		Referinţe
/		
Act Normativ nr. 7, din 13/03/1996 emis de Parlamentul Romaniei (Lege);		
B1	Inscrierea provizorie, drept de PROPRIETATE, dobandit prin Lege, cota actuala 1/1, cota initiala 1/1	A1
	1) **COMUNA VAMA**, CIF:4326698, Proprietar neidentificat.	

C. Partea III. SARCINI .

Inscrieri privind dezmembramintele dreptului de proprietate, drepturi reale de garanţie şi sarcini	Referinţe
NU SUNT	

Document care conține date cu caracter personal, protejat de prevederile Regulamentului (UE) nr. 679/2016 și Legii 190/2018

Anexa Nr. 1 La Partea I

Teren

Nr cadastral	Suprafaţa (mp)*	Observaţii / Referinţe
32755	900	

* Suprafaţa este determinată in planul de proiecţie Stereo 70.

DETALII LINIARE IMOBIL

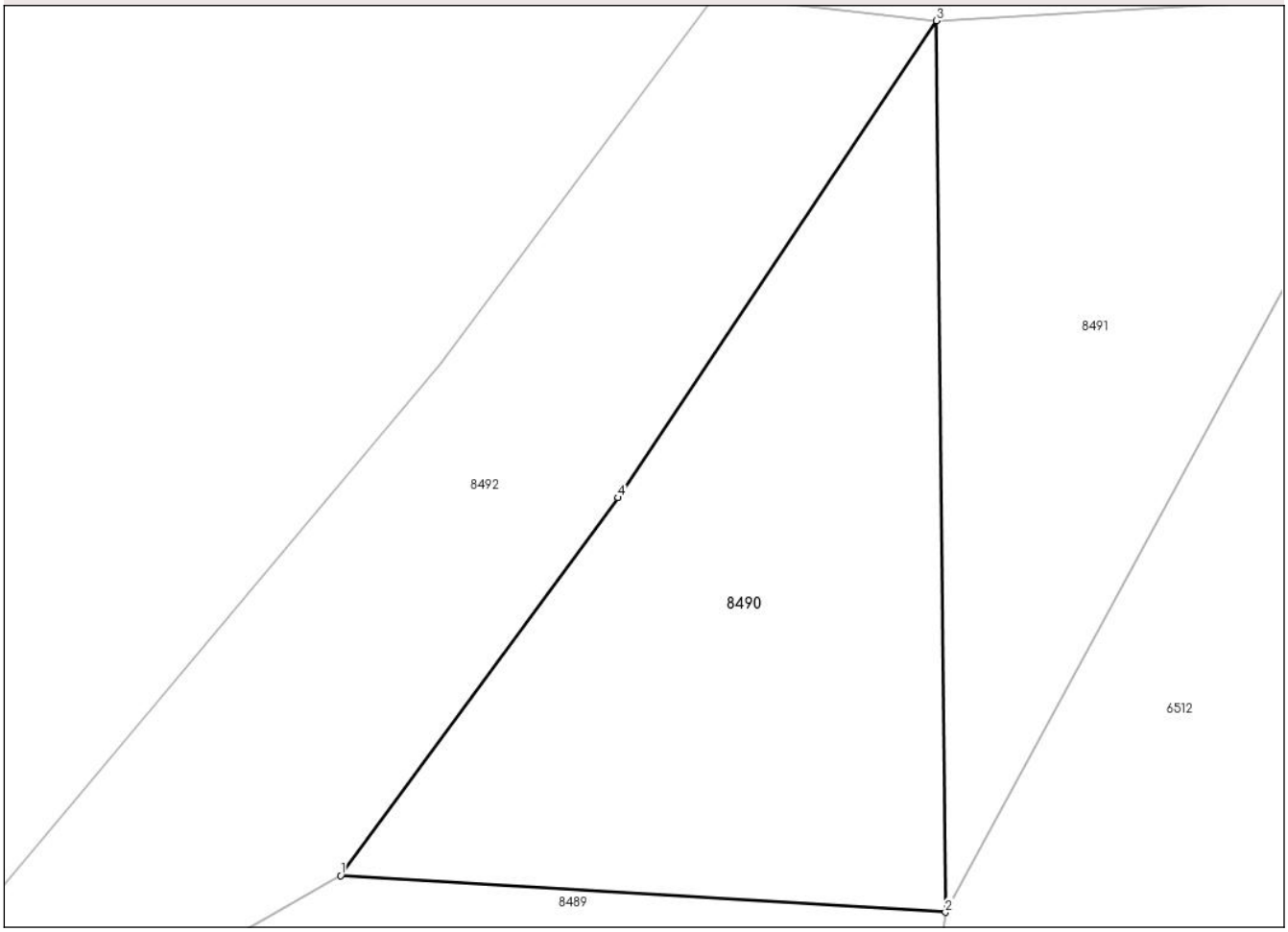

Date referitoare la teren

Crt	Categorie folosință	Intra vilan	Suprafaţa (mp)	Tarla	Parcelă	Nr. topo	Observaţii / Referinţe
1	padure	NU	900	-	1PD	-	

Lungime Segmente
1) Valorile lungimilor segmentelor sunt obţinute din proiecţie în plan.

Punct început	X / Y	Punct sfârşit	X / Y	Lungime segment (** (m)
1	550.678,969 679.300,435	2	550.714,345 679.298,298	35.441
2	550.714,345 679.298,298	3	550.713,82 679.350,384	52.088
3	550.713,82 679.350,384	4	550.695,203 679.322,515	33.516
4	550.695,203 679.322,515	1	550.678,969 679.300,435	27.406

**** Lungimile segmentelor sunt determinate în planul de proiecţie Stereo 70 şi sunt rotunjite la 1 milimetru.**

Document care conține date cu caracter personal, protejat de prevederile Regulamentului (UE) nr. 679/2016 și Legii 190/2018

***** Distanţa dintre puncte este formată din segmente cumulate ce sunt mai mici decât valoarea 1 milimetru.**

DATE DESPRE IMOBILUL NR. 8491

Oficiul de Cadastru şi Publicitate Imobiliară SUCEAVA
Biroul de Cadastru şi Publicitate Imobiliară Campulung Moldovenesc

A. Partea I. Descrierea imobilului

TEREN Extravilan

Adresa: Jud. Suceava

Nr. Crt	Nr cadastral Nr. topografic	Suprafaţa* (mp)	Observaţii / Referinţe
A1		773	Sector cadastral:2 Teren neimprejmuit;

B. Partea II. Proprietari şi acte

Inscrieri privitoare la dreptul de proprietate şi alte drepturi reale		Referinţe
/		
Act Normativ nr. 7, din 13/03/1996 emis de Parlamentul Romaniei (Lege);		
B1	Inscrierea provizorie, drept de PROPRIETATE, dobandit prin Lege, cota actuala 1/1, cota initiala 1/1	A1
	1) **COMUNA VAMA**, CIF:4326698, Proprietar neidentificat.	

C. Partea III. SARCINI .

Inscrieri privind dezmembramintele dreptului de proprietate, drepturi reale de garanţie şi sarcini	Referinţe
NU SUNT	

Document care conține date cu caracter personal, protejat de prevederile Regulamentului (UE) nr. 679/2016 și Legii 190/2018

Anexa Nr. 1 La Partea I

Teren

Nr cadastral	Suprafaţa (mp)*	Observaţii / Referinţe
	773	

* Suprafaţa este determinată in planul de proiecţie Stereo 70.

DETALII LINIARE IMOBIL

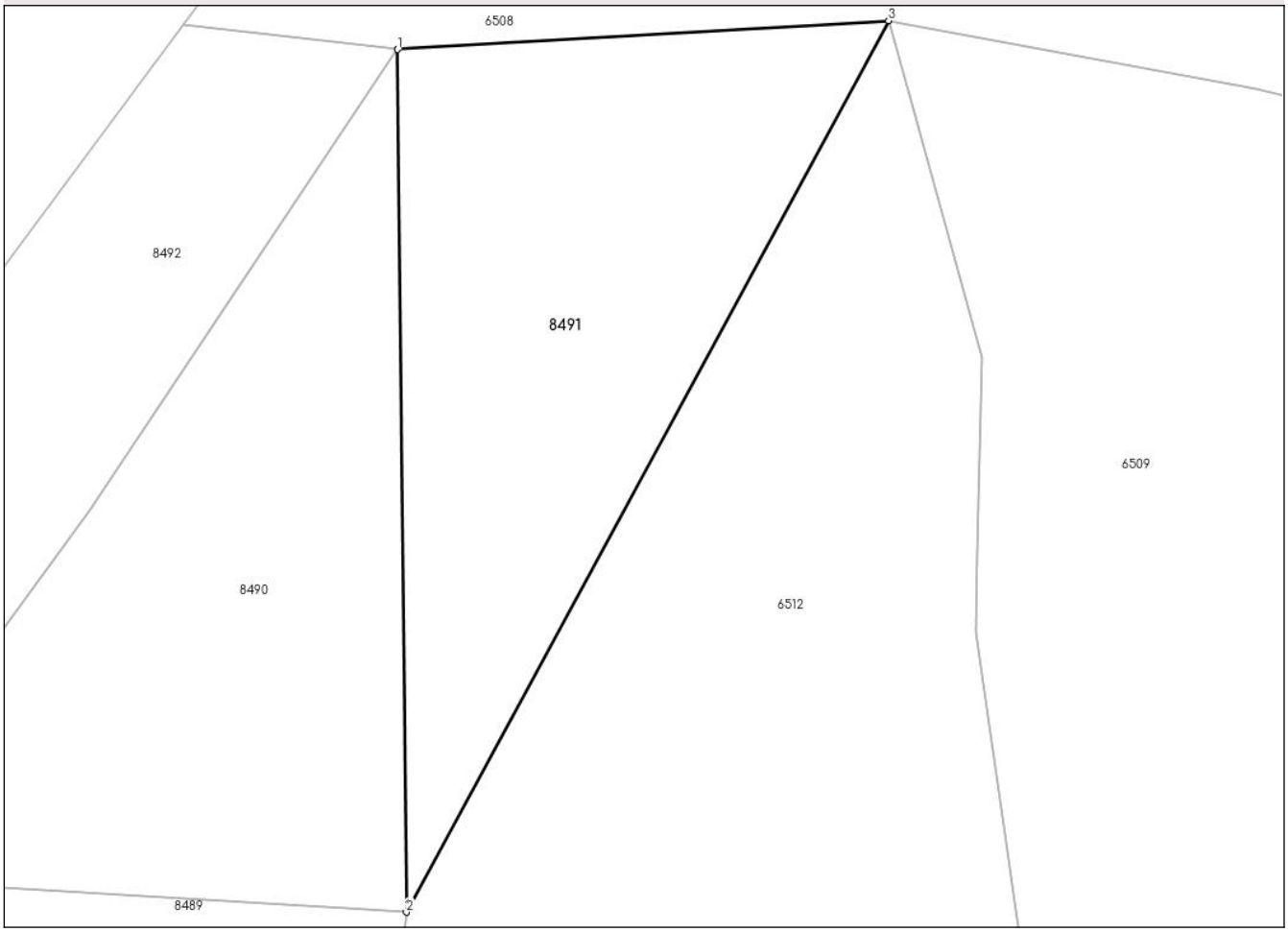

Date referitoare la teren

Crt	Categorie folosință	Intra vilan	Suprafaţa (mp)	Tarla	Parcelă	Nr. topo	Observaţii / Referinţe
1	padure	NU	773	-	1PD	-	

Lungime Segmente
1) Valorile lungimilor segmentelor sunt obţinute din proiecţie în plan.

Punct început	X / Y	Punct sfârşit	X / Y	Lungime segment (** (m)
1	550.713,82 679.350,384	2	550.714,345 679.298,298	52.088
2	550.714,345 679.298,298	3	550.743,5 679.352,126	61.216
3	550.743,5 679.352,126	1	550.713,82 679.350,384	29.731

**** Lungimile segmentelor sunt determinate în planul de proiecţie Stereo 70 şi sunt rotunjite la 1 milimetru.**
***** Distanţa dintre puncte este formată din segmente cumulate ce sunt mai mici decât valoarea 1 milimetru.**

Document care conține date cu caracter personal, protejat de prevederile Regulamentului (UE) nr. 679/2016 și Legii 190/2018

DATE DESPRE IMOBILUL NR. 8492

Oficiul de Cadastru şi Publicitate Imobiliară SUCEAVA
Biroul de Cadastru şi Publicitate Imobiliară Campulung Moldovenesc

A. Partea I. Descrierea imobilului

TEREN Extravilan

Adresa: Jud. Suceava

Nr. Crt	Nr cadastral Nr. topografic	Suprafaţa* (mp)	Observaţii / Referinţe
A1		1.035	Sector cadastral:2 Teren neimprejmuit;

B. Partea II. Proprietari şi acte

Inscrieri privitoare la dreptul de proprietate şi alte drepturi reale		Referinţe
/		
Act Normativ nr. 7, din 13/03/1996 emis de Parlamentul Romaniei (Lege);		
B1	Inscrierea provizorie, drept de PROPRIETATE, dobandit prin Lege, cota actuala 1/1, cota initiala 1/1	A1
	1) **COMUNA VAMA**, CIF:4326698, Proprietar neidentificat.	

C. Partea III. SARCINI .

Inscrieri privind dezmembramintele dreptului de proprietate, drepturi reale de garanţie şi sarcini	Referinţe
NU SUNT	

Anexa Nr. 1 La Partea I

Teren

Nr cadastral	Suprafaţa (mp)*	Observaţii / Referinţe
	1.035	

* Suprafaţa este determinată in planul de proiecţie Stereo 70.

DETALII LINIARE IMOBIL

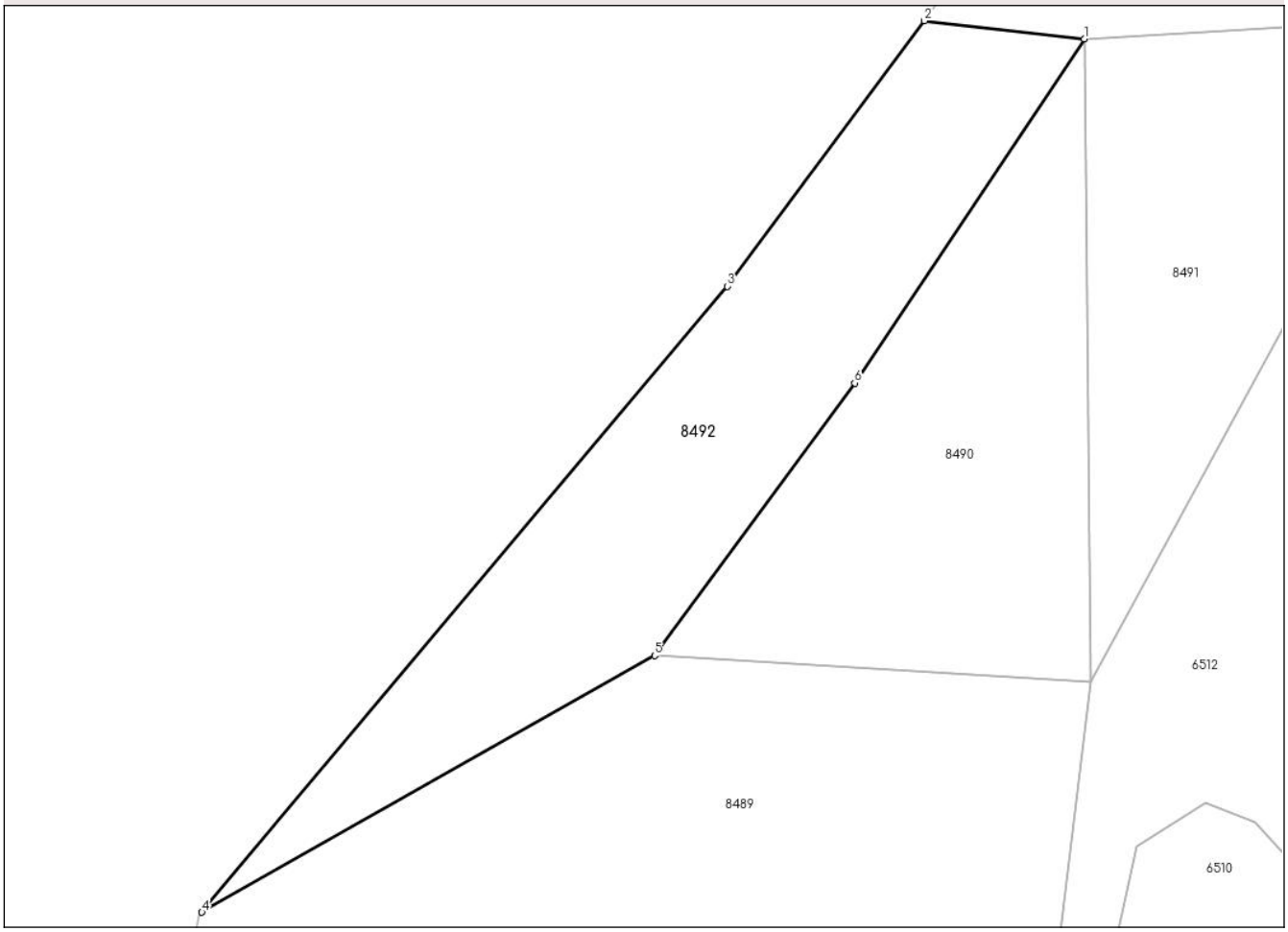

Date referitoare la teren

Crt	Categorie folosință	Intra vilan	Suprafaţa (mp)	Tarla	Parcelă	Nr. topo	Observaţii / Referinţe
1	padure	NU	1.035	-	1CC	-	

Lungime Segmente
1) Valorile lungimilor segmentelor sunt obţinute din proiecţie în plan.

Punct început	X / Y	Punct sfârşit	X / Y	Lungime segment (** (m)
1	550.713,82 679.350,384	2	550.700,856 679.351,863	13.048
2	550.700,856 679.351,863	3	550.684,847 679.330,361	26.808
3	550.684,847 679.330,361	4	550.642,251 679.279,646	66.23
4	550.642,251 679.279,646	5	550.678,969 679.300,435	42.194
5	550.678,969 679.300,435	6	550.695,203 679.322,515	27.406

Document care conține date cu caracter personal, protejat de prevederile Regulamentului (UE) nr. 679/2016 și Legii 190/2018

Punct început	X / Y	Punct sfârşit	X / Y	Lungime segment (** (m)
6	550.695,203 679.322,515	1	550.713,82 679.350,384	33.516

** Lungimile segmentelor sunt determinate în planul de proiecţie Stereo 70 şi sunt rotunjite la 1 milimetru.
*** Distanţa dintre puncte este formată din segmente cumulate ce sunt mai mici decât valoarea 1 milimetru.

Document care conține date cu caracter personal, protejat de prevederile Regulamentului (UE) nr. 679/2016 și Legii 190/2018

DATE DESPRE IMOBILUL NR. 8493

Oficiul de Cadastru şi Publicitate Imobiliară SUCEAVA
Biroul de Cadastru şi Publicitate Imobiliară Campulung Moldovenesc

A. Partea I. Descrierea imobilului

TEREN Extravilan

Adresa: Jud. Suceava

Nr. Crt	Nr cadastral Nr. topografic	Suprafaţa* (mp)	Observaţii / Referinţe
A1	35579	6.089	Sector cadastral:2 Teren neimprejmuit;

B. Partea II. Proprietari şi acte

Inscrieri privitoare la dreptul de proprietate şi alte drepturi reale		Referinţe
/		
Act Normativ nr. 7, din 13/03/1996 emis de Parlamentul Romaniei (Lege);		
B1	Inscrierea provizorie, drept de PROPRIETATE, dobandit prin Lege, cota actuala 1/1, cota initiala 1/1	A1
	1) **COMUNA VAMA**, CIF:4326698, Proprietar neidentificat.	

C. Partea III. SARCINI .

Inscrieri privind dezmembramintele dreptului de proprietate, drepturi reale de garanţie şi sarcini	Referinţe
NU SUNT	

Document care conține date cu caracter personal, protejat de prevederile Regulamentului (UE) nr. 679/2016 și Legii 190/2018

Anexa Nr. 1 La Partea I

Teren

Nr cadastral	Suprafaţa (mp)*	Observaţii / Referinţe
35579	6.089	

* Suprafaţa este determinată in planul de proiecţie Stereo 70.

DETALII LINIARE IMOBIL

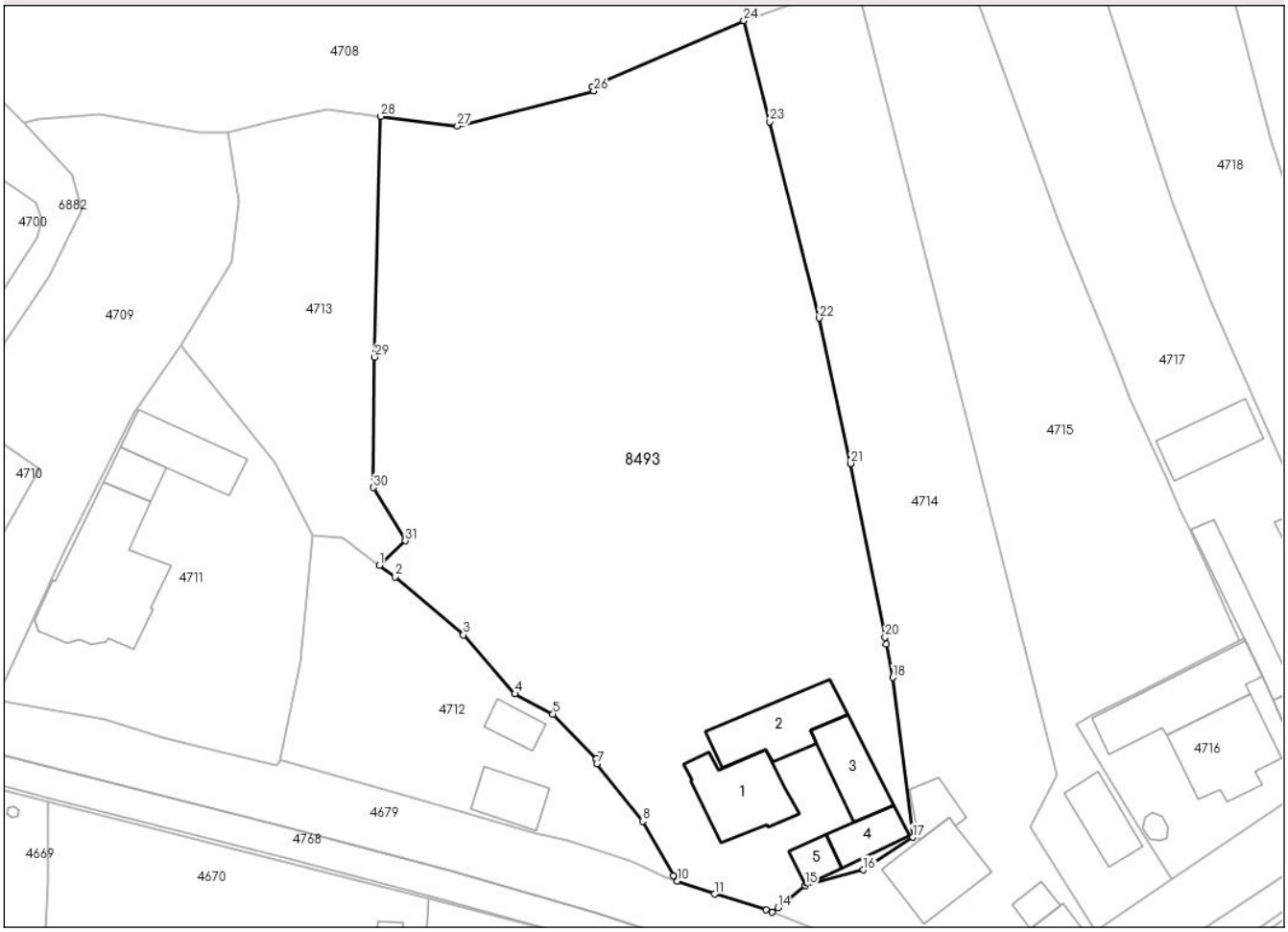

Date referitoare la teren

Crt	Categorie folosință	Intra vilan	Suprafaţa (mp)	Tarla	Parcelă	Nr. topo	Observaţii / Referinţe
1	curti constructii	NU	1.070	-	1CC	-	
2	arabil	NU	5.019	-	2A	-	

Date referitoare la construcţii

Crt	Număr	Destinaţie construcţie	Supraf. (mp)	Situaţie juridică	Observaţii / Referinţe
A1.1	35579-C1	constructii de locuinte	120	Fara acte	Nr. niveluri:1; S. construita la sol:120 mp;
A1.2	35579-C2	constructii de locuinte	116	Fara acte	Nr. niveluri:1; S. construita la sol:116 mp;
A1.3	35579-C3	constructii anexa	81	Fara acte	Nr. niveluri:1; S. construita la sol:81 mp;
A1.4	35579-C4	constructii anexa	51	Fara acte	Nr. niveluri:1; S. construita la sol:51 mp;
A1.5	35579-C5	constructii anexa	29	Fara acte	Nr. niveluri:1; S. construita la sol:29 mp;

Document care conține date cu caracter personal, protejat de prevederile Regulamentului (UE) nr. 679/2016 și Legii 190/2018

Lungime Segmente
1) Valorile lungimilor segmentelor sunt obţinute din proiecţie în plan.

Punct început	X / Y	Punct sfârşit	X / Y	Lungime segment (** (m)
1	549.920,757 677.808,399	2	549.922,922 677.806,821	2.679
3	549.932,301 677.798,836	4	549.939,41 677.790,707	10.799
5	549.944,664 677.787,94	6	549.950,611 677.781,742	8.59
7	549.950,695 677.781,066	8	549.957,009 677.773,187	10.097
9	549.961,233 677.765,716	10	549.961,791 677.764,943	0.953
11	549.966,914 677.763,148	12	549.973,981 677.761,018	7.381
13	549.974,857 677.760,669	14	549.975,668 677.761,271	1.01
15	549.979,376 677.764,387	16	549.987,426 677.766,492	8.321
17	549.994,182 677.770,971	18	549.991,483 677.792,961	22.155
19	549.990,586 677.797,539	20	549.990,389 677.798,492	0.974
21	549.985,664 677.822,389	22	549.981,323 677.842,409	20.485
23	549.974,514 677.869,421	24	549.970,955 677.883,315	14.343
25	549.950,056 677.874,22	26	549.950,274 677.873,632	0.627
27	549.931,517 677.868,813	28	549.920,89 677.870,141	10.709
29	549.920,103 677.837,051	30	549.919,947 677.819,084	17.967
31	549.924,316 677.811,773	1	549.920,757 677.808,399	4.903

Punct început	X / Y	Punct sfârşit	X / Y	Lungime segment (** (m)
2	549.922,922 677.806,821	3	549.932,301 677.798,836	12.318
4	549.939,41 677.790,707	5	549.944,664 677.787,94	5.938
6	549.950,611 677.781,742	7	549.950,695 677.781,066	0.681
8	549.957,009 677.773,187	9	549.961,233 677.765,716	8.582
10	549.961,791 677.764,943	11	549.966,914 677.763,148	5.428
12	549.973,981 677.761,018	13	549.974,857 677.760,669	0.943
14	549.975,668 677.761,271	15	549.979,376 677.764,387	4.843
16	549.987,426 677.766,492	17	549.994,182 677.770,971	8.106
18	549.991,483 677.792,961	19	549.990,586 677.797,539	4.665
20	549.990,389 677.798,492	21	549.985,664 677.822,389	24.36
22	549.981,323 677.842,409	23	549.974,514 677.869,421	27.857
24	549.970,955 677.883,315	25	549.950,056 677.874,22	22.792
26	549.950,274 677.873,632	27	549.931,517 677.868,813	19.366
28	549.920,89 677.870,141	29	549.920,103 677.837,051	33.1
30	549.919,947 677.819,084	31	549.924,316 677.811,773	8.517

** Lungimile segmentelor sunt determinate în planul de proiecţie Stereo 70 şi sunt rotunjite la 1 milimetru.
*** Distanţa dintre puncte este formată din segmente cumulate ce sunt mai mici decât valoarea 1 milimetru.

Document care conține date cu caracter personal, protejat de prevederile Regulamentului (UE) nr. 679/2016 și Legii 190/2018

DATE DESPRE IMOBILUL NR. 8494

Oficiul de Cadastru şi Publicitate Imobiliară SUCEAVA
Biroul de Cadastru şi Publicitate Imobiliară Campulung Moldovenesc

A. Partea I. Descrierea imobilului

TEREN Extravilan

Adresa: Jud. Suceava

Nr. Crt	Nr cadastral Nr. topografic	Suprafaţa* (mp)	Observaţii / Referinţe
A1	33278	74	Sector cadastral:2 Teren neimprejmuit;

B. Partea II. Proprietari şi acte

Inscrieri privitoare la dreptul de proprietate şi alte drepturi reale		Referinţe
/		
Act Normativ nr. 7, din 13/03/1996 emis de Parlamentul Romaniei (Lege);		
B1	Inscrierea provizorie, drept de PROPRIETATE, dobandit prin Lege, cota actuala 1/1, cota initiala 1/1	A1
	1) **COMUNA VAMA**, CIF:4326698, Proprietar neidentificat.	

C. Partea III. SARCINI .

Inscrieri privind dezmembramintele dreptului de proprietate, drepturi reale de garanţie şi sarcini	Referinţe
NU SUNT	

Document care conține date cu caracter personal, protejat de prevederile Regulamentului (UE) nr. 679/2016 și Legii 190/2018

Anexa Nr. 1 La Partea I

Teren

Nr cadastral	Suprafaţa (mp)*	Observaţii / Referinţe
33278	74	

* Suprafaţa este determinată in planul de proiecţie Stereo 70.

DETALII LINIARE IMOBIL

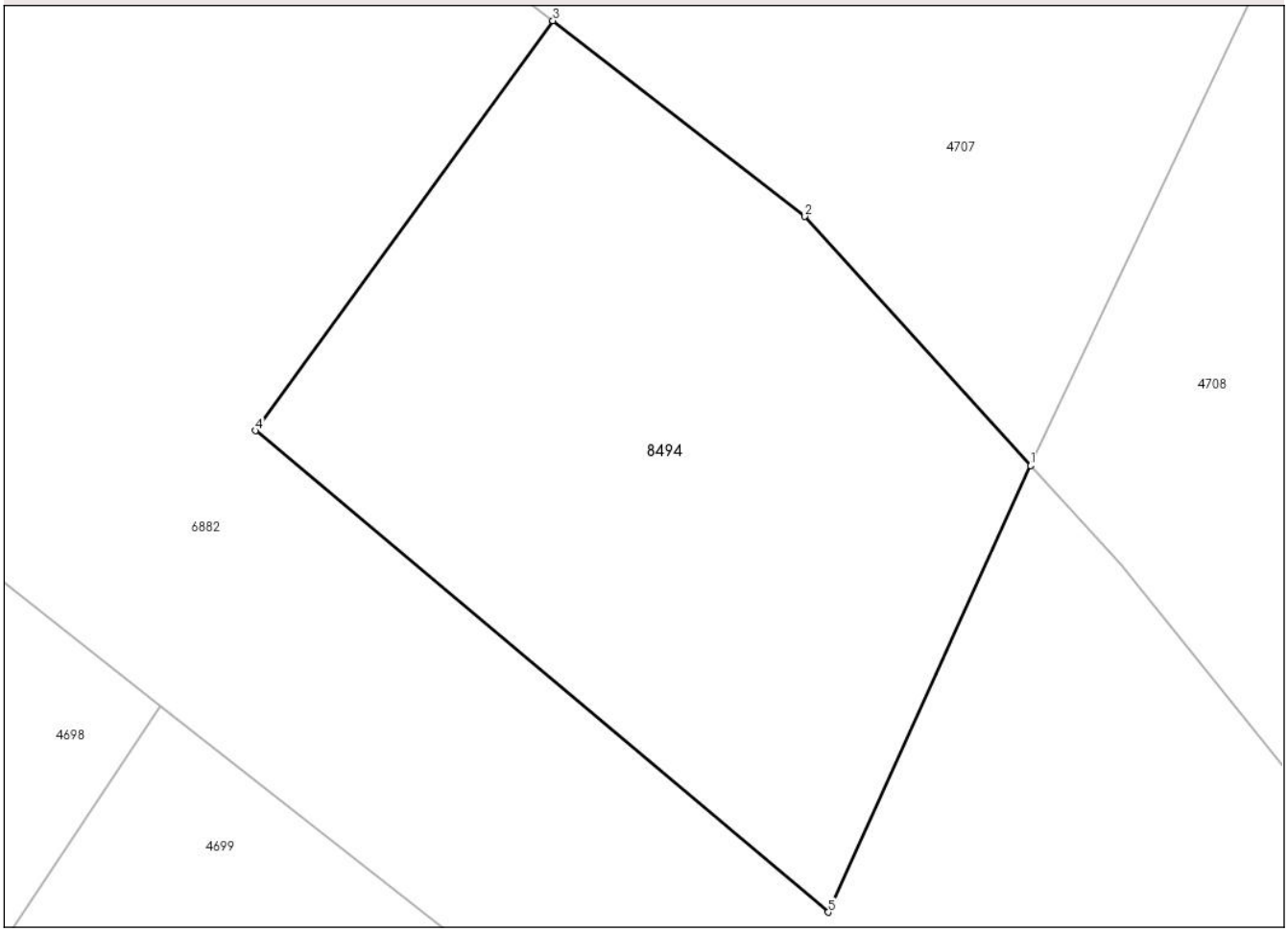

Date referitoare la teren

Crt	Categorie folosință	Intra vilan	Suprafaţa (mp)	Tarla	Parcelă	Nr. topo	Observaţii / Referinţe
1	faneata	NU	74	-	1F	-	

Lungime Segmente
1) Valorile lungimilor segmentelor sunt obţinute din proiecţie în plan.

Punct început	X / Y	Punct sfârşit	X / Y	Lungime segment (** (m)
1	549.864,737 677.877,135	2	549.861,45 677.880,758	4.893
2	549.861,45 677.880,758	3	549.857,784 677.883,602	4.641
3	549.857,784 677.883,602	4	549.853,453 677.877,642	7.367
4	549.853,453 677.877,642	5	549.861,79 677.870,643	10.885
5	549.861,79 677.870,643	1	549.864,737 677.877,135	7.129

Document care conține date cu caracter personal, protejat de prevederile Regulamentului (UE) nr. 679/2016 și Legii 190/2018

** Lungimile segmentelor sunt determinate în planul de proiecţie Stereo 70 şi sunt rotunjite la 1 milimetru.
*** Distanţa dintre puncte este formată din segmente cumulate ce sunt mai mici decât valoarea 1 milimetru.

DATE DESPRE IMOBILUL NR. 8495

Oficiul de Cadastru şi Publicitate Imobiliară SUCEAVA
Biroul de Cadastru şi Publicitate Imobiliară Campulung Moldovenesc

A. Partea I. Descrierea imobilului

TEREN Extravilan

Adresa: Jud. Suceava

Nr. Crt	Nr cadastral Nr. topografic	Suprafaţa* (mp)	Observaţii / Referinţe
A1		500	Sector cadastral:2 Teren neimprejmuit;

B. Partea II. Proprietari şi acte

Inscrieri privitoare la dreptul de proprietate şi alte drepturi reale		Referinţe
/		
Act Normativ nr. 7, din 13/03/1996 emis de Parlamentul Romaniei (Lege);		
B1	Inscrierea provizorie, drept de PROPRIETATE, dobandit prin Lege, cota actuala 1/1, cota initiala 1/1	A1
	1) **COMUNA VAMA**, CIF:4326698, Proprietar neidentificat.	

C. Partea III. SARCINI .

Inscrieri privind dezmembramintele dreptului de proprietate, drepturi reale de garanţie şi sarcini	Referinţe
NU SUNT	

Anexa Nr. 1 La Partea I

Teren

Nr cadastral	Suprafaţa (mp)*	Observaţii / Referinţe
	500	

* Suprafaţa este determinată in planul de proiecţie Stereo 70.

DETALII LINIARE IMOBIL

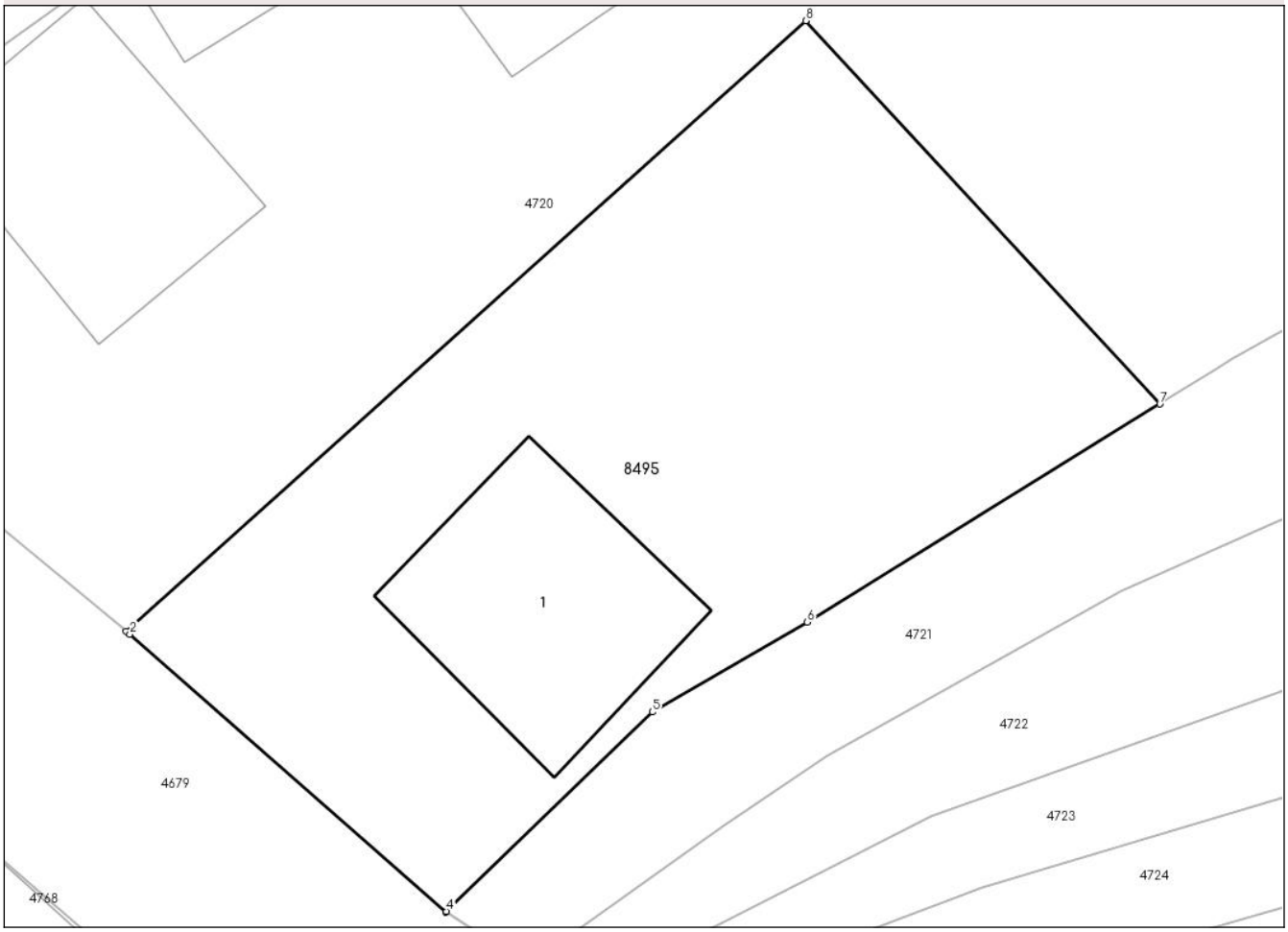

Date referitoare la teren

Crt	Categorie folosință	Intra vilan	Suprafaţa (mp)	Tarla	Parcelă	Nr. topo	Observaţii / Referinţe
1	curti constructii	NU	500	-	1CC	-	

Date referitoare la construcţii

Crt	Număr	Destinaţie construcţie	Supraf. (mp)	Situaţie juridică	Observaţii / Referinţe
A1.1		constructii de locuinte	71	Fara acte	Nr. niveluri:1; S. construita la sol:71 mp; S. construita desfasurata:71 mp;

Lungime Segmente
1) Valorile lungimilor segmentelor sunt obţinute din proiecţie în plan.

Punct început	X / Y	Punct sfârşit	X / Y	Lungime segment (** (m)
1	550.032,71 677.728,483	2	550.032,838 677.728,377	0.166
2	550.032,838 677.728,377	3	550.043,983 677.718,581	14.838
3	550.043,983 677.718,581	4	550.044,011 677.718,609	0.04
4	550.044,011 677.718,609	5	550.051,268 677.725,637	10.102

Document care conține date cu caracter personal, protejat de prevederile Regulamentului (UE) nr. 679/2016 și Legii 190/2018

Punct început	X / Y	Punct sfârşit	X / Y	Lungime segment (** (m)
5	550.051,268 677.725,637	6	550.056,733 677.728,803	6.316
6	550.056,733 677.728,803	7	550.069,17 677.736,489	14.621
7	550.069,17 677.736,489	8	550.056,676 677.749,994	18.398
8	550.056,676 677.749,994	1	550.032,71 677.728,483	32.204

** Lungimile segmentelor sunt determinate în planul de proiecţie Stereo 70 şi sunt rotunjite la 1 milimetru.
*** Distanţa dintre puncte este formată din segmente cumulate ce sunt mai mici decât valoarea 1 milimetru.

Document care conține date cu caracter personal, protejat de prevederile Regulamentului (UE) nr. 679/2016 și Legii 190/2018

DATE DESPRE IMOBILUL NR. 8769

Oficiul de Cadastru şi Publicitate Imobiliară SUCEAVA
Biroul de Cadastru şi Publicitate Imobiliară Campulung Moldovenesc

A. Partea I. Descrierea imobilului

TEREN Extravilan

Adresa: Jud. Suceava

Nr. Crt	Nr cadastral Nr. topografic	Suprafaţa* (mp)	Observaţii / Referinţe
A1	36395	6.925	Sector cadastral:2 Teren neimprejmuit; Teren extravilan partial imprejmuit.

B. Partea II. Proprietari şi acte

Inscrieri privitoare la dreptul de proprietate şi alte drepturi reale		Referinţe
13472 / 19/08/2024		
Act Notarial nr. 1022, din 19/08/2024 emis de Catargiu TUDOR-MARIAN;		
B1	Se infiinteaza cartea funciara 36395 a imobilului cu numarul cadastral 36395 / UAT Vama, rezultat din dezmembrarea imobilului cu numarul cadastral 30997 inscris in cartea funciara 30997;	A1
Hotarare Judecatoreasca nr. 1737, din 28/11/2007 emis de JUD. C-lung Moldovenesc (Sentinta Civila);		
B2	Intabulare, drept de PROPRIETATE, dobandit prin Hotarare Judecatoreasca, cota actuala 1/1, cota initiala 1/1	A1
	1) **IOSEP CONSTANTIN**, Lipsa C.N.P.	
	OBSERVATII: pozitie transcrisa din CF 30997/Vama, inscrisa prin incheierea nr. 9295 din 19/11/2010;	

C. Partea III. SARCINI .

Inscrieri privind dezmembramintele dreptului de proprietate, drepturi reale de garanţie şi sarcini	Referinţe
NU SUNT	

Document care conține date cu caracter personal, protejat de prevederile Regulamentului (UE) nr. 679/2016 și Legii 190/2018

Anexa Nr. 1 La Partea I

Teren

Nr cadastral	Suprafaţa (mp)*	Observaţii / Referinţe
36395	6.925	Teren extravilan partial imprejmuit.

* Suprafaţa este determinată in planul de proiecţie Stereo 70.

DETALII LINIARE IMOBIL

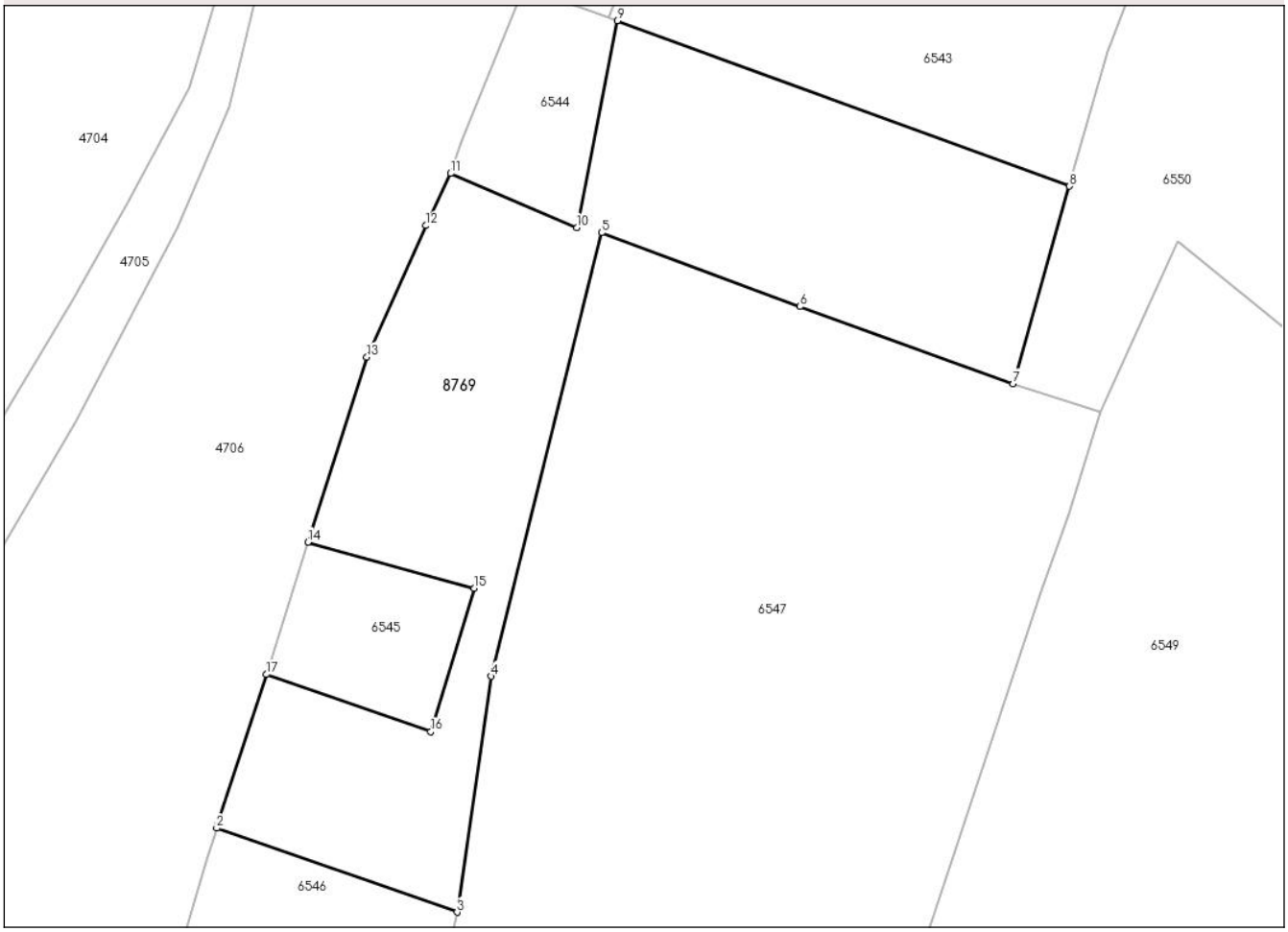

Date referitoare la teren

Crt	Categorie folosință	Intra vilan	Suprafaţa (mp)	Tarla	Parcelă	Nr. topo	Observaţii / Referinţe
1	faneata	NU	6.925	-	1F	-	

Lungime Segmente
1) Valorile lungimilor segmentelor sunt obţinute din proiecţie în plan.

Punct început	X / Y	Punct sfârşit	X / Y	Lungime segment (** (m)
1	549.896,329 677.989,814	2	549.896,16 677.989,295	0.546
2	549.896,16 677.989,295	3	549.939,232 677.974,261	45.621
3	549.939,232 677.974,261	4	549.945,32 678.016,46	42.636
4	549.945,32 678.016,46	5	549.965,089 678.095,775	81.742
5	549.965,089 678.095,775	6	550.000,634 678.082,58	37.915

Document care conține date cu caracter personal, protejat de prevederile Regulamentului (UE) nr. 679/2016 și Legii 190/2018

Punct început	X / Y	Punct sfârşit	X / Y	Lungime segment (** (m)
6	550.000,634 678.082,58	7	550.038,795 678.068,795	40.574
7	550.038,795 678.068,795	8	550.048,897 678.104,112	36.733
8	550.048,897 678.104,112	9	549.967,896 678.133,722	86.243
9	549.967,896 678.133,722	10	549.960,668 678.096,708	37.713
10	549.960,668 678.096,708	11	549.938,058 678.106,396	24.598
11	549.938,058 678.106,396	12	549.933,665 678.097,07	10.309
12	549.933,665 678.097,07	13	549.923,058 678.073,538	25.812
13	549.923,058 678.073,538	14	549.912,501 678.040,455	34.726
14	549.912,501 678.040,455	15	549.942,325 678.032,231	30.937
15	549.942,325 678.032,231	16	549.934,5 678.006,543	26.854
16	549.934,5 678.006,543	17	549.905,108 678.016,781	31.124
17	549.905,108 678.016,781	1	549.896,329 677.989,814	28.36

** Lungimile segmentelor sunt determinate în planul de proiecţie Stereo 70 şi sunt rotunjite la 1 milimetru.
*** Distanţa dintre puncte este formată din segmente cumulate ce sunt mai mici decât valoarea 1 milimetru.

Document care conține date cu caracter personal, protejat de prevederile Regulamentului (UE) nr. 679/2016 și Legii 190/2018

DATE DESPRE IMOBILUL NR. 8817

Oficiul de Cadastru şi Publicitate Imobiliară SUCEAVA
Biroul de Cadastru şi Publicitate Imobiliară Campulung Moldovenesc

A. Partea I. Descrierea imobilului

TEREN Extravilan Nr. CF vechi:6403

Adresa: Jud. Suceava

Nr. Crt	Nr cadastral Nr. topografic	Suprafaţa* (mp)	Observaţii / Referinţe
A1	34297	1.449	Sector cadastral:2 Teren neimprejmuit;

B. Partea II. Proprietari şi acte

Inscrieri privitoare la dreptul de proprietate şi alte drepturi reale		Referinţe
172 / 04/02/2004		
Hotarare Judecatoreasca nr. 1554, din 21/11/2003 emis de Judecătoria Câmpulung Moldovenesc (Sentinta Civila);		
B1	Intabulare, drept de PROPRIETATE, dobandit prin Hotarare Judecatoreasca, cota actuala 1/1, cota initiala 1/1	A1
	1) **MOROSAN GHEORGHE**	

C. Partea III. SARCINI .

Inscrieri privind dezmembramintele dreptului de proprietate, drepturi reale de garanţie şi sarcini	Referinţe
NU SUNT	

Document care conține date cu caracter personal, protejat de prevederile Regulamentului (UE) nr. 679/2016 și Legii 190/2018

Anexa Nr. 1 La Partea I

Teren

Nr cadastral	Suprafaţa (mp)*	Observaţii / Referinţe
34297	1.449	

* Suprafaţa este determinată in planul de proiecţie Stereo 70.

DETALII LINIARE IMOBIL

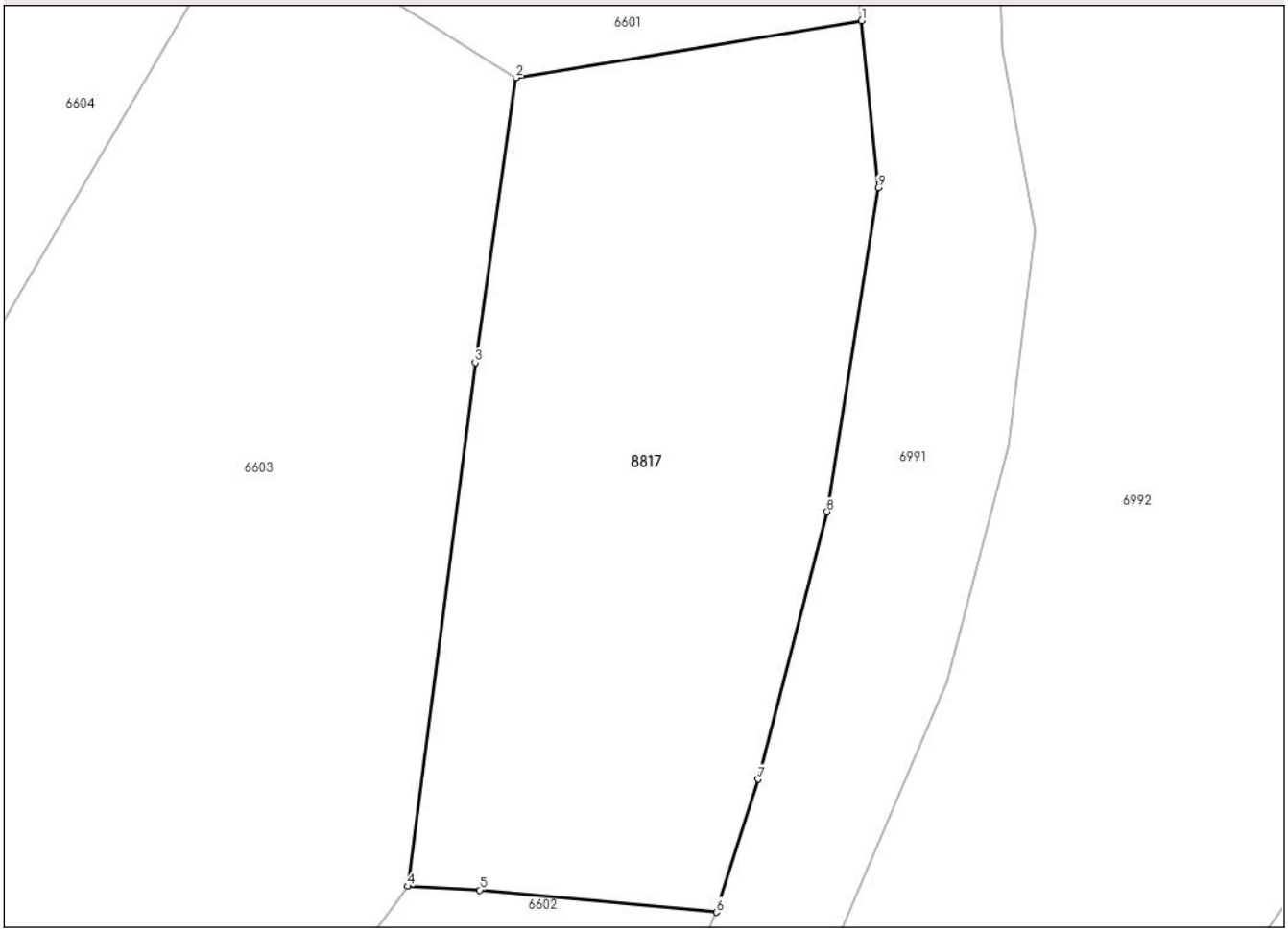

Date referitoare la teren

Crt	Categorie folosință	Intra vilan	Suprafaţa (mp)	Tarla	Parcelă	Nr. topo	Observaţii / Referinţe
1	faneata	NU	1.449	-	1F	3822/16	topo. 3822/16

Lungime Segmente
1) Valorile lungimilor segmentelor sunt obţinute din proiecţie în plan.

Punct început	X / Y	Punct sfârşit	X / Y	Lungime segment (** (m)
1	550.649,128 677.626,705	2	550.625,288 677.622,773	24.162
2	550.625,288 677.622,773	3	550.622,475 677.603,156	19.818
3	550.622,475 677.603,156	4	550.617,842 677.567,083	36.369
4	550.617,842 677.567,083	5	550.622,793 677.566,818	4.958
5	550.622,793 677.566,818	6	550.639,11 677.565,294	16.388

Document care conține date cu caracter personal, protejat de prevederile Regulamentului (UE) nr. 679/2016 și Legii 190/2018

Punct început	X / Y	Punct sfârşit	X / Y	Lungime segment (** (m)
6	550.639,11 677.565,294	7	550.641,989 677.574,461	9.608
7	550.641,989 677.574,461	8	550.646,741 677.592,876	19.018
8	550.646,741 677.592,876	9	550.650,265 677.615,199	22.6
9	550.650,265 677.615,199	1	550.649,128 677.626,705	11.562

** Lungimile segmentelor sunt determinate în planul de proiecţie Stereo 70 şi sunt rotunjite la 1 milimetru.
*** Distanţa dintre puncte este formată din segmente cumulate ce sunt mai mici decât valoarea 1 milimetru.

Document care conține date cu caracter personal, protejat de prevederile Regulamentului (UE) nr. 679/2016 și Legii 190/2018