DATE DESPRE IMOBILUL NR. 1927

Oficiul de Cadastru şi Publicitate Imobiliară SUCEAVA
Biroul de Cadastru şi Publicitate Imobiliară Campulung Moldovenesc

A. Partea I. Descrierea imobilului

TEREN Necunoscut

Adresa: Loc. Strâmtura, Jud. Suceava

Nr. Crt	Nr cadastral Nr. topografic	Suprafaţa* (mp)	Observaţii / Referinţe
A1		80.000	Sector cadastral:25 Teren neimprejmuit; Terenul face parte din parcela 1599.

B. Partea II. Proprietari şi acte

Inscrieri privitoare la dreptul de proprietate şi alte drepturi reale		Referinţe
/		
Act Administrativ nr. 472, din 30/04/2009 emis de CJSDPT Suceava (HCJ. Proces Verbal de punere in posesie nr. 364/21-12-2023);		
B1	Inscrierea provizorie, drept de PROPRIETATE, dobandit prin Lege, cota actuala 1/1, cota initiala 1/1	A1
	1) **COMUNA VAMA**, CIF:4326698	

C. Partea III. SARCINI .

Inscrieri privind dezmembramintele dreptului de proprietate, drepturi reale de garanţie şi sarcini	Referinţe
NU SUNT	

Anexa Nr. 1 La Partea I

Teren

Nr cadastral	Suprafaţa (mp)*	Observaţii / Referinţe
	80.000	Terenul face parte din parcela 1599.

* Suprafaţa este determinată in planul de proiecţie Stereo 70.

DETALII LINIARE IMOBIL

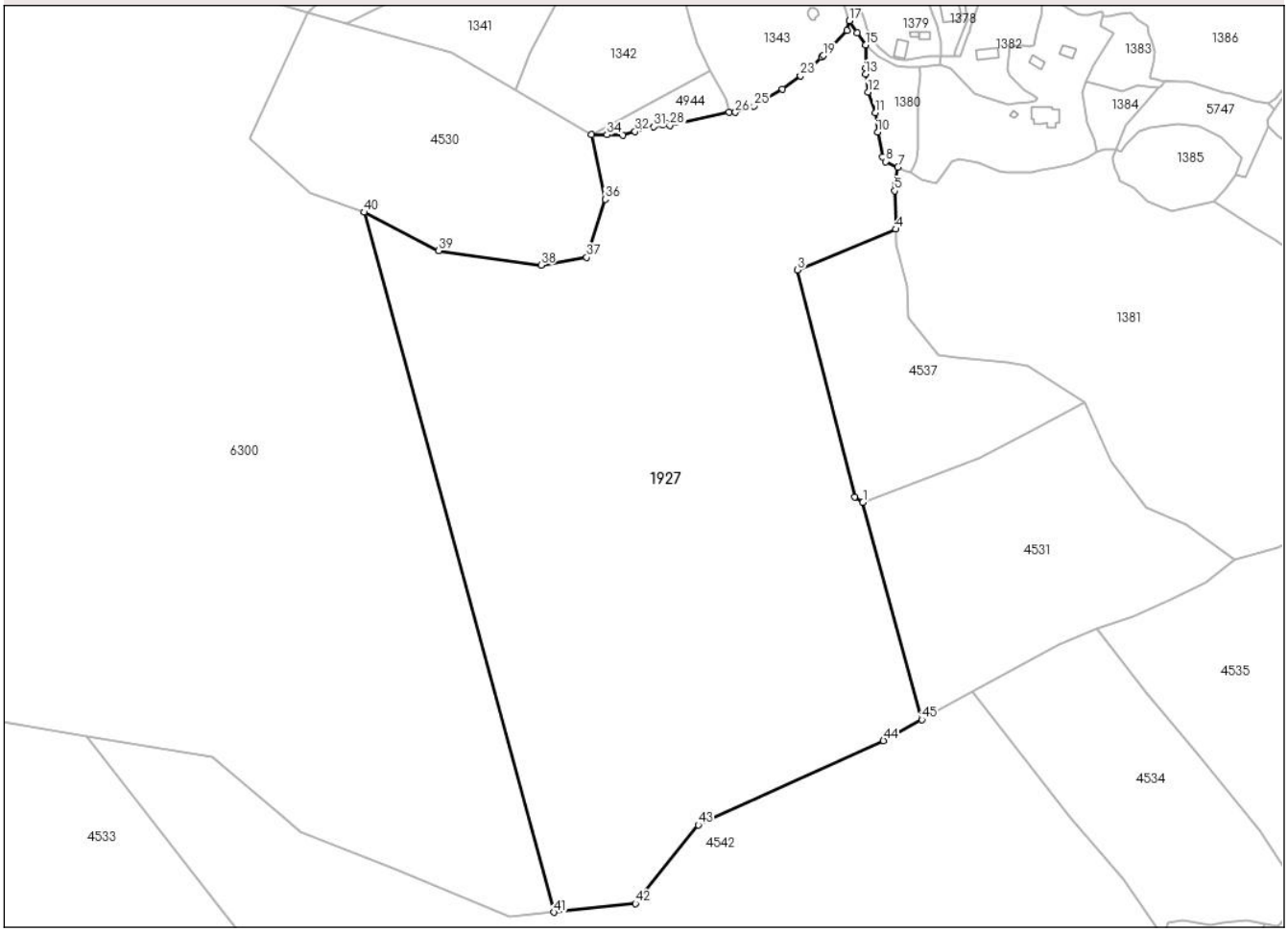

Date referitoare la teren

Crt	Categorie folosință	Intra vilan	Suprafaţa (mp)	Tarla	Parcelă	Nr. topo	Observaţii / Referinţe
1	padure	DA	680	-	-	-	
2	padure	NU	79.320	UP I DEIA	UA 180	-	

Lungime Segmente

1) Valorile lungimilor segmentelor sunt obţinute din proiecţie în plan.

Punct început	X / Y	Punct sfârşit	X / Y	Lungime segment
1	551.561,426 674.773,188	2	551.557,115 674.776,146	5.228
4	551.578,978 674.918,775	5	551.578,358 674.939,257	20.491
7	551.580,137 674.951,923	8	551.573,699 674.954,848	7.071
10	551.569,299 674.970,474	11	551.568,002 674.980,84	10.447
13	551.562,911 675.001,487	14	551.563,06 675.004,798	3.314

Punct început	X / Y	Punct sfârşit	X / Y	Lungime segment
2	551.557,115 674.776,146	3	551.526,538 674.897,043	124.704
5	551.578,358 674.939,257	6	551.578,635 674.942,548	3.303
8	551.573,699 674.954,848	9	551.571,988 674.957,412	3.082
11	551.568,002 674.980,84	12	551.564,087 674.991,903	11.735
14	551.563,06 675.004,798	15	551.562,858 675.016,912	12.116

Punct început	X / Y	Punct sfârşit	X / Y	Lungime segment
3	551.526,538 674.897,043	4	551.578,978 674.918,775	56.764
6	551.578,635 674.942,548	7	551.580,137 674.951,923	9.495
9	551.571,988 674.957,412	10	551.569,299 674.970,474	13.336
12	551.564,087 674.991,903	13	551.562,911 675.001,487	9.656
15	551.562,858 675.016,912	16	551.558,341 675.023,554	8.033

Document care conține date cu caracter personal, protejat de prevederile Regulamentului (UE) nr. 679/2016 și Legii 190/2018

Punct început	X / Y	Punct sfârşit	X / Y	Lungime segment
16	551.558,341 675.023,554	17	551.554,237 675.029,917	7.572
19	551.540,22 675.011,31	20	551.539,338 675.010,369	1.29
22	551.532,502 675.004,483	23	551.528,151 675.000,508	5.893
25	551.503,278 674.984,505	26	551.493,455 674.981,07	10.406
28	551.458,42 674.974,046	29	551.456,979 674.974,912	1.682
31	551.449,913 674.973,39	32	551.439,902 674.970,836	10.332
34	551.424,953 674.969,164	35	551.416,625 674.969,064	8.329
37	551.414,065 674.903,769	38	551.389,736 674.899,62	24.68
40	551.295,416 674.927,791	41	551.396,684 674.554,694	386.596
43	551.473,592 674.601,299	44	551.572,438 674.646,165	108.552

Punct început	X / Y	Punct sfârşit	X / Y	Lungime segment
17	551.554,237 675.029,917	18	551.552,906 675.024,843	5.246
20	551.539,338 675.010,369	21	551.534,426 675.005,97	6.594
23	551.528,151 675.000,508	24	551.518,539 674.993,459	11.92
26	551.493,455 674.981,07	27	551.489,999 674.981,121	3.456
29	551.456,979 674.974,912	30	551.454,701 674.974,421	2.33
32	551.439,902 674.970,836	33	551.433,327 674.968,963	6.837
35	551.416,625 674.969,064	36	551.423,866 674.934,767	35.053
38	551.389,736 674.899,62	39	551.334,971 674.907,321	55.304
41	551.396,684 674.554,694	42	551.439,968 674.559,349	43.533
44	551.572,438 674.646,165	45	551.592,859 674.657,381	23.298

Punct început	X / Y	Punct sfârşit	X / Y	Lungime segment
18	551.552,906 675.024,843	19	551.540,22 675.011,31	18.549
21	551.534,426 675.005,97	22	551.532,502 675.004,483	2.432
24	551.518,539 674.993,459	25	551.503,278 674.984,505	17.694
27	551.489,999 674.981,121	28	551.458,42 674.974,046	32.362
30	551.454,701 674.974,421	31	551.449,913 674.973,39	4.898
33	551.433,327 674.968,963	34	551.424,953 674.969,164	8.376
36	551.423,866 674.934,767	37	551.414,065 674.903,769	32.51
39	551.334,971 674.907,321	40	551.295,416 674.927,791	44.538
42	551.439,968 674.559,349	43	551.473,592 674.601,299	53.763
45	551.592,859 674.657,381	1	551.561,426 674.773,188	119.997

** Lungimile segmentelor sunt determinate în planul de proiecţie Stereo 70 şi sunt rotunjite la 1 milimetru.
*** Distanţa dintre puncte este formată din segmente cumulate ce sunt mai mici decât valoarea 1 milimetru.

Document care conține date cu caracter personal, protejat de prevederile Regulamentului (UE) nr. 679/2016 și Legii 190/2018

DATE DESPRE IMOBILUL NR. 2210

Oficiul de Cadastru şi Publicitate Imobiliară SUCEAVA
Biroul de Cadastru şi Publicitate Imobiliară Campulung Moldovenesc

A. Partea I. Descrierea imobilului

TEREN Extravilan

Adresa: Jud. Suceava

Nr. Crt	Nr cadastral Nr. topografic	Suprafaţa* (mp)	Observaţii / Referinţe
A1		Din acte: 16.000 Masurata: 11.954	Sector cadastral:25 Teren neimprejmuit; Terenul face parte din parcela 1603/1 din CF 925.

B. Partea II. Proprietari şi acte

Inscrieri privitoare la dreptul de proprietate şi alte drepturi reale		Referinţe
/		
Act Administrativ nr. 472, din 30/04/2009 emis de CJSDPT Suceava (HCJ. Proces Verbal de punere in posesie nr. 364/21-12-2023);		
B1	Inscrierea provizorie, drept de PROPRIETATE, dobandit prin Lege, cota actuala 1/1, cota initiala 1/1	A1
	1) **COMUNA VAMA**, CIF:4326698	

C. Partea III. SARCINI .

Inscrieri privind dezmembramintele dreptului de proprietate, drepturi reale de garanţie şi sarcini	Referinţe
NU SUNT	

Anexa Nr. 1 La Partea I

Teren

Nr cadastral	Suprafaţa (mp)*	Observaţii / Referinţe
	Din acte: 16.000 Masurata: 11.954	Terenul face parte din parcela 1603/1 din CF 925.

* Suprafaţa este determinată in planul de proiecţie Stereo 70.

DETALII LINIARE IMOBIL

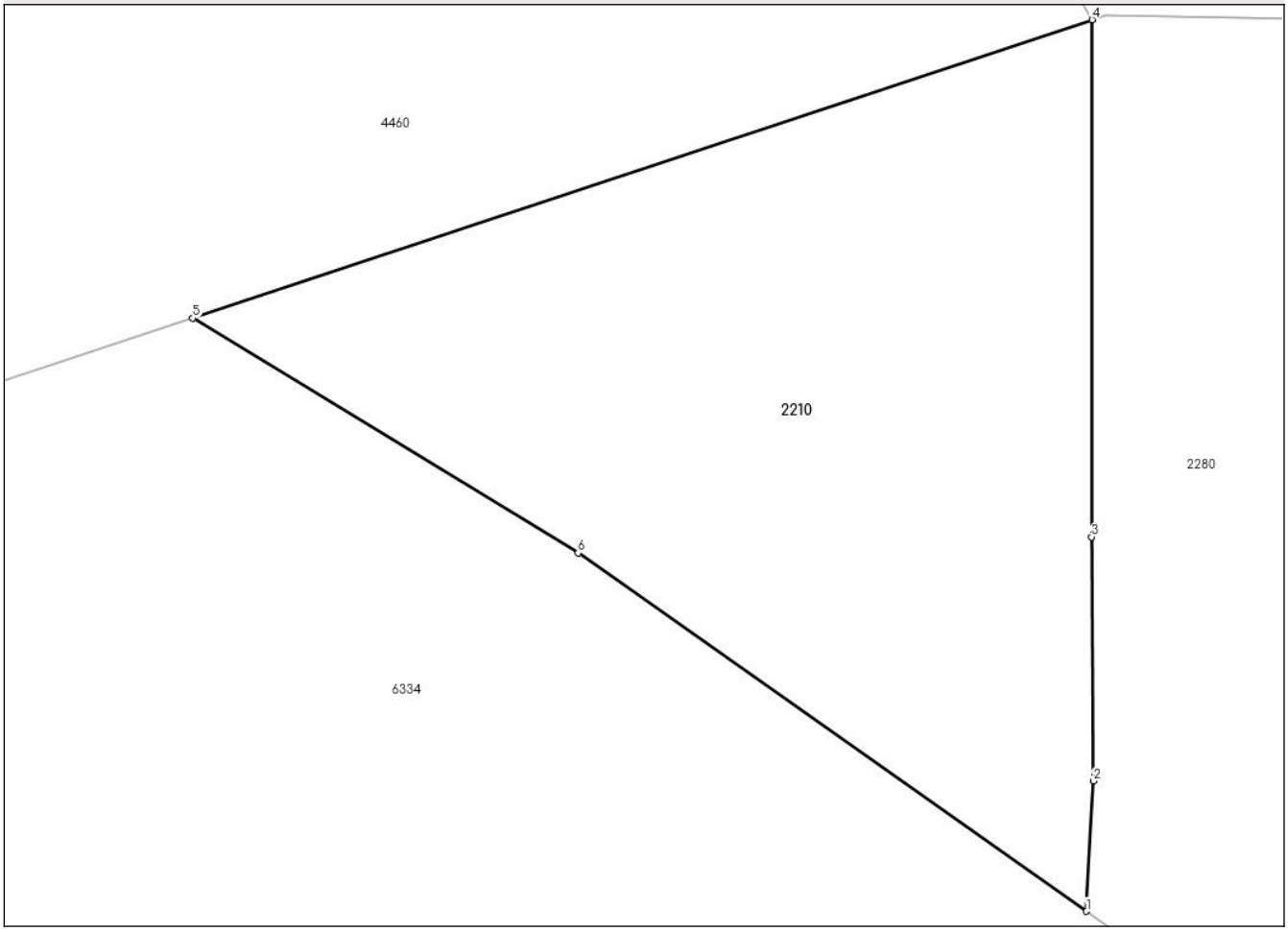

Date referitoare la teren

Crt	Categorie folosinţă	Intra vilan	Suprafaţa (mp)	Tarla	Parcelă	Nr. topo	Observaţii / Referinţe
1	padure	NU	11.954	UP I DEIA	UA 178C	-	

Lungime Segmente
1) Valorile lungimilor segmentelor sunt obţinute din proiecţie în plan.

Punct început	X / Y	Punct sfârşit	X / Y	Lungime segment (** (m)
1	550.200,589 674.232,661	2	550.201,765 674.255,35	22.719
2	550.201,765 674.255,35	3	550.201,493 674.297,91	42.56
3	550.201,493 674.297,91	4	550.201,572 674.388,088	90.178
4	550.201,572 674.388,088	5	550.044,635 674.336,052	165.339

Document care conține date cu caracter personal, protejat de prevederile Regulamentului (UE) nr. 679/2016 și Legii 190/2018

Punct început	X / Y	Punct sfârşit	X / Y	Lungime segment (** (m)
5	550.044,635 674.336,052	6	550.111,854 674.295,114	78.703
6	550.111,854 674.295,114	1	550.200,589 674.232,661	108.509

** Lungimile segmentelor sunt determinate în planul de proiecţie Stereo 70 şi sunt rotunjite la 1 milimetru.
*** Distanţa dintre puncte este formată din segmente cumulate ce sunt mai mici decât valoarea 1 milimetru.

Document care conține date cu caracter personal, protejat de prevederile Regulamentului (UE) nr. 679/2016 și Legii 190/2018

DATE DESPRE IMOBILUL NR. 2280

Oficiul de Cadastru şi Publicitate Imobiliară SUCEAVA
Biroul de Cadastru şi Publicitate Imobiliară Campulung Moldovenesc

A. Partea I. Descrierea imobilului

TEREN Extravilan

Adresa: Jud. Suceava

Nr. Crt	Nr cadastral Nr. topografic	Suprafaţa* (mp)	Observaţii / Referinţe
A1		20.000	Sector cadastral:25 Teren neimprejmuit; Terenul face parte din parcela 1603/1 din CF 925.

B. Partea II. Proprietari şi acte

Inscrieri privitoare la dreptul de proprietate şi alte drepturi reale		Referinţe
/		
Act Administrativ nr. 472, din 30/04/2009 emis de CJSDPT Suceava (HCJ. Proces Verbal de punere in posesie nr. 364/21-12-2023);		
B1	Inscrierea provizorie, drept de PROPRIETATE, dobandit prin Lege, cota actuala 1/1, cota initiala 1/1	A1
	1) **COMUNA VAMA**, CIF:4326698	

C. Partea III. SARCINI .

Inscrieri privind dezmembramintele dreptului de proprietate, drepturi reale de garanţie şi sarcini	Referinţe
NU SUNT	

Document care conține date cu caracter personal, protejat de prevederile Regulamentului (UE) nr. 679/2016 și Legii 190/2018

Anexa Nr. 1 La Partea I

Teren

Nr cadastral	Suprafaţa (mp)*	Observaţii / Referinţe
	20.000	Terenul face parte din parcela 1603/1 din CF 925.

* Suprafaţa este determinată in planul de proiecţie Stereo 70.

DETALII LINIARE IMOBIL

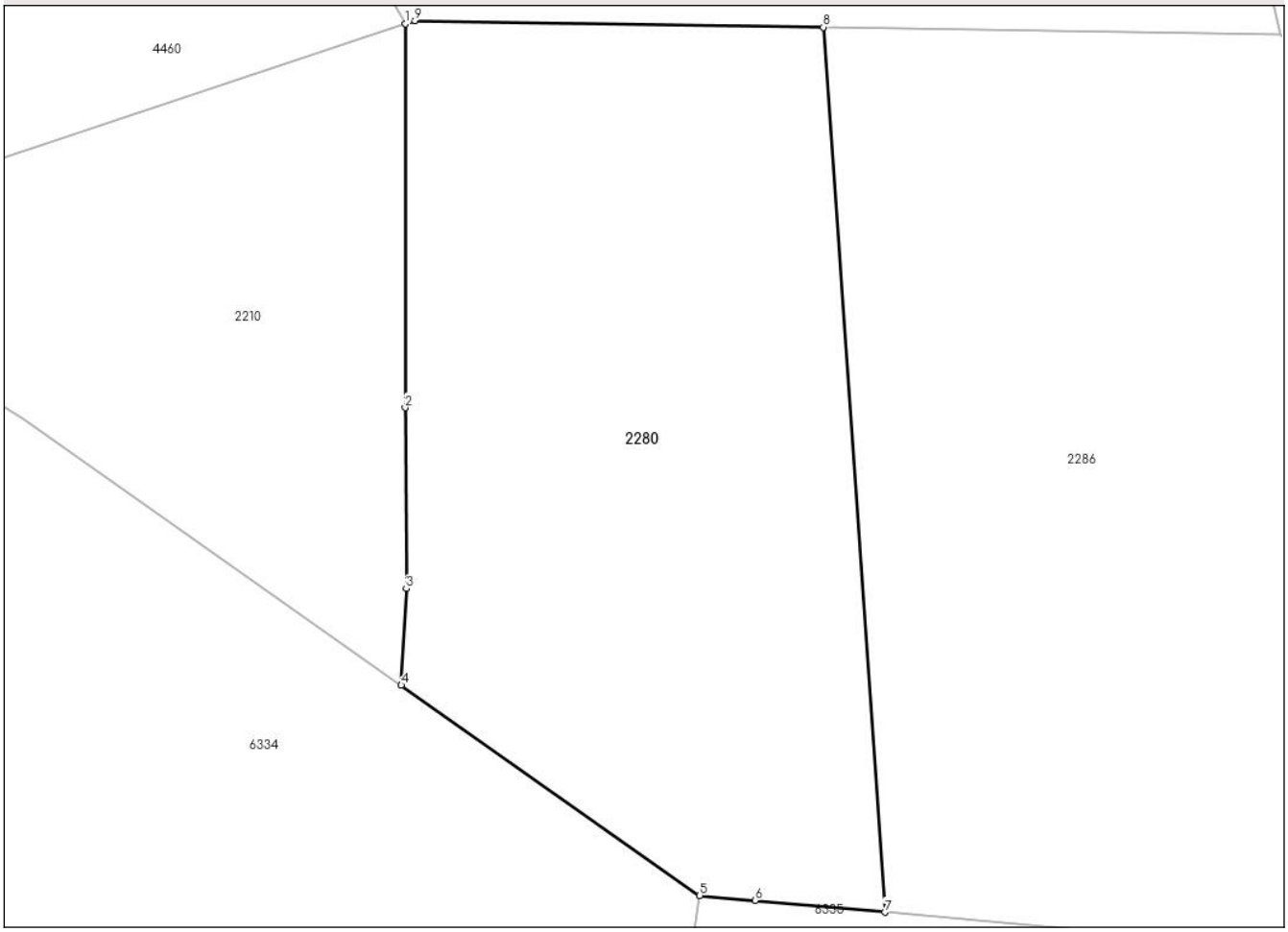

Date referitoare la teren

Crt	Categorie folosință	Intra vilan	Suprafaţa (mp)	Tarla	Parcelă	Nr. topo	Observaţii / Referinţe
1	padure	NU	20.000	UP I DEIA	UA 178M1	-	

Lungime Segmente
1) Valorile lungimilor segmentelor sunt obţinute din proiecţie în plan.

Punct început	X / Y	Punct sfârşit	X / Y	Lungime segment (** (m)
1	550.201,572 674.388,088	2	550.201,493 674.297,91	90.178
2	550.201,493 674.297,91	3	550.201,765 674.255,35	42.56
3	550.201,765 674.255,35	4	550.200,589 674.232,661	22.719
4	550.200,589 674.232,661	5	550.270,832 674.183,224	85.896
5	550.270,832 674.183,224	6	550.283,838 674.182,052	13.059

Document care conține date cu caracter personal, protejat de prevederile Regulamentului (UE) nr. 679/2016 și Legii 190/2018

Punct început	X / Y	Punct sfârşit	X / Y	Lungime segment (** (m)
6	550.283,838 674.182,052	7	550.314,386 674.179,3	30.672
7	550.314,386 674.179,3	8	550.299,899 674.387,289	208.492
8	550.299,899 674.387,289	9	550.203,835 674.388,838	96.077
9	550.203,835 674.388,838	1	550.201,572 674.388,088	2.384

** Lungimile segmentelor sunt determinate în planul de proiecţie Stereo 70 şi sunt rotunjite la 1 milimetru.
*** Distanţa dintre puncte este formată din segmente cumulate ce sunt mai mici decât valoarea 1 milimetru.

Document care conține date cu caracter personal, protejat de prevederile Regulamentului (UE) nr. 679/2016 și Legii 190/2018

DATE DESPRE IMOBILUL NR. 2286

Oficiul de Cadastru şi Publicitate Imobiliară SUCEAVA
Biroul de Cadastru şi Publicitate Imobiliară Campulung Moldovenesc

A. Partea I. Descrierea imobilului

TEREN Extravilan

Adresa: Jud. Suceava

Nr. Crt	Nr cadastral Nr. topografic	Suprafaţa* (mp)	Observaţii / Referinţe
A1		33.000	Sector cadastral:25 Teren neimprejmuit; Terenul face parte din parcela 1603/1 din CF 925.

B. Partea II. Proprietari şi acte

Inscrieri privitoare la dreptul de proprietate şi alte drepturi reale		Referinţe
/		
Act Administrativ nr. 472, din 30/04/2009 emis de CJSDPT Suceava (HCJ. Proces Verbal de punere in posesie nr. 364/21-12-2023);		
B1	Inscrierea provizorie, drept de PROPRIETATE, dobandit prin Lege, cota actuala 1/1, cota initiala 1/1	A1
	1) **COMUNA VAMA**, CIF:4326698	

C. Partea III. SARCINI .

Inscrieri privind dezmembramintele dreptului de proprietate, drepturi reale de garanţie şi sarcini	Referinţe
NU SUNT	

Anexa Nr. 1 La Partea I

Teren

Nr cadastral	Suprafaţa (mp)*	Observaţii / Referinţe
	33.000	Terenul face parte din parcela 1603/1 din CF 925.

* Suprafaţa este determinată in planul de proiecţie Stereo 70.

DETALII LINIARE IMOBIL

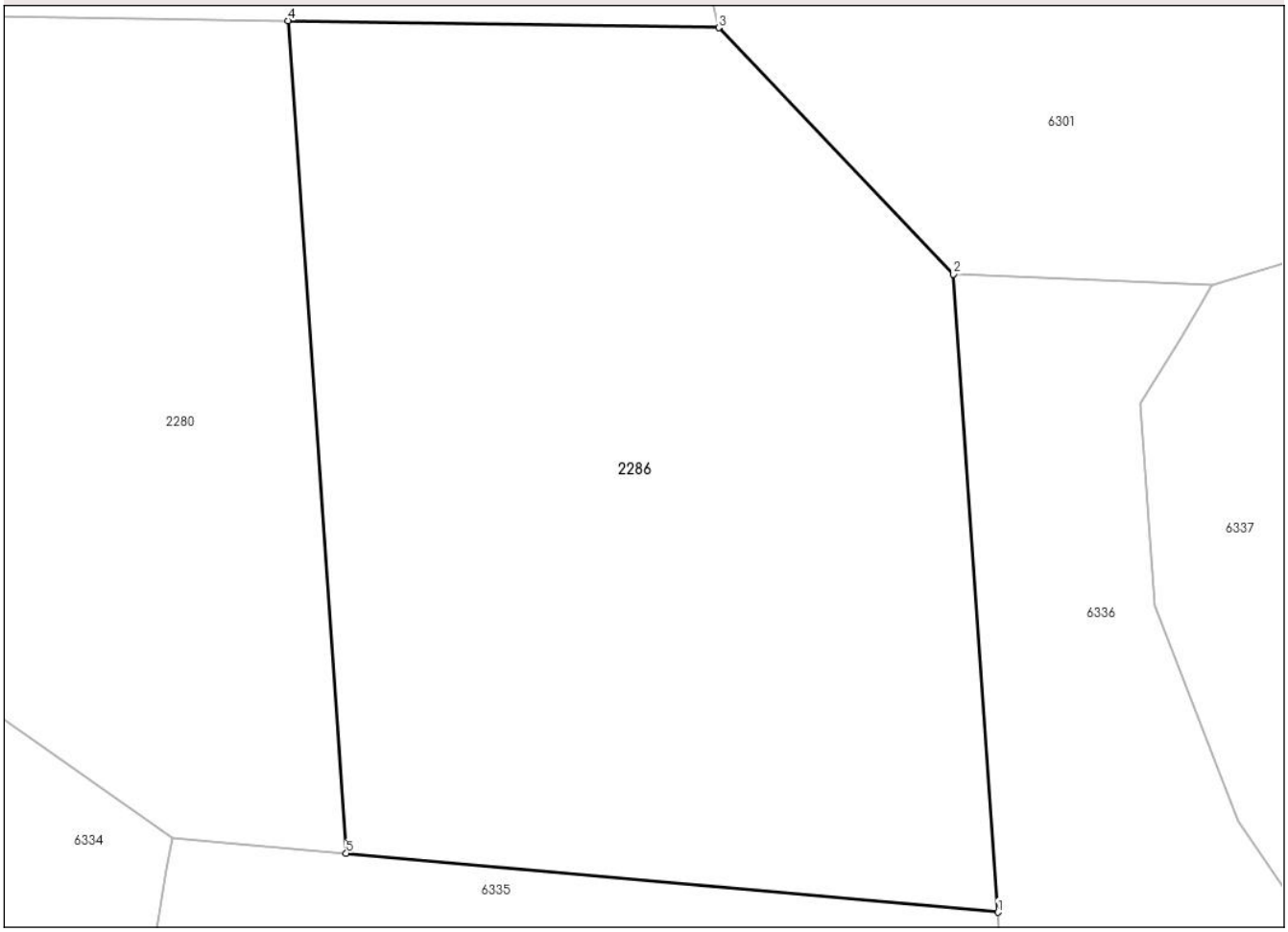

Date referitoare la teren

Crt	Categorie folosință	Intra vilan	Suprafaţa (mp)	Tarla	Parcelă	Nr. topo	Observaţii / Referinţe
1	padure	NU	33.000	UP I DEIA	UA 178B	-	

Lungime Segmente
1) Valorile lungimilor segmentelor sunt obţinute din proiecţie în plan.

Punct început	X / Y	Punct sfârşit	X / Y	Lungime segment (** (m)
1	550.477,314 674.164,624	2	550.466,213 674.324,004	159.766
2	550.466,213 674.324,004	3	550.407,5 674.385,553	85.062
3	550.407,5 674.385,553	4	550.299,899 674.387,289	107.615
4	550.299,899 674.387,289	5	550.314,386 674.179,3	208.492
5	550.314,386 674.179,3	1	550.477,314 674.164,624	163.588

Document care conține date cu caracter personal, protejat de prevederile Regulamentului (UE) nr. 679/2016 și Legii 190/2018

** Lungimile segmentelor sunt determinate în planul de proiecţie Stereo 70 şi sunt rotunjite la 1 milimetru.
*** Distanţa dintre puncte este formată din segmente cumulate ce sunt mai mici decât valoarea 1 milimetru.

Document care conține date cu caracter personal, protejat de prevederile Regulamentului (UE) nr. 679/2016 și Legii 190/2018

DATE DESPRE IMOBILUL NR. 2321

Oficiul de Cadastru şi Publicitate Imobiliară SUCEAVA
Biroul de Cadastru şi Publicitate Imobiliară Campulung Moldovenesc

A. Partea I. Descrierea imobilului

TEREN Extravilan

Adresa: Jud. Suceava

Nr. Crt	Nr cadastral Nr. topografic	Suprafaţa* (mp)	Observaţii / Referinţe
A1		7.000	Sector cadastral:25 Teren neimprejmuit; Terenul face parte din parcela 1599.

B. Partea II. Proprietari şi acte

Inscrieri privitoare la dreptul de proprietate şi alte drepturi reale		Referinţe
/		
Act Administrativ nr. 472, din 30/04/2009 emis de CJSDPT Suceava (HCJ. Proces Verbal de punere in posesie nr. 364/21-12-2023);		
B1	Inscrierea provizorie, drept de PROPRIETATE, dobandit prin Lege, cota actuala 1/1, cota initiala 1/1	A1
	1) **COMUNA VAMA**, CIF:4326698	

C. Partea III. SARCINI .

Inscrieri privind dezmembramintele dreptului de proprietate, drepturi reale de garanţie şi sarcini	Referinţe
NU SUNT	

Anexa Nr. 1 La Partea I

Teren

Nr cadastral	Suprafaţa (mp)*	Observaţii / Referinţe
	7.000	Terenul face parte din parcela 1599.

* Suprafaţa este determinată in planul de proiecţie Stereo 70.

DETALII LINIARE IMOBIL

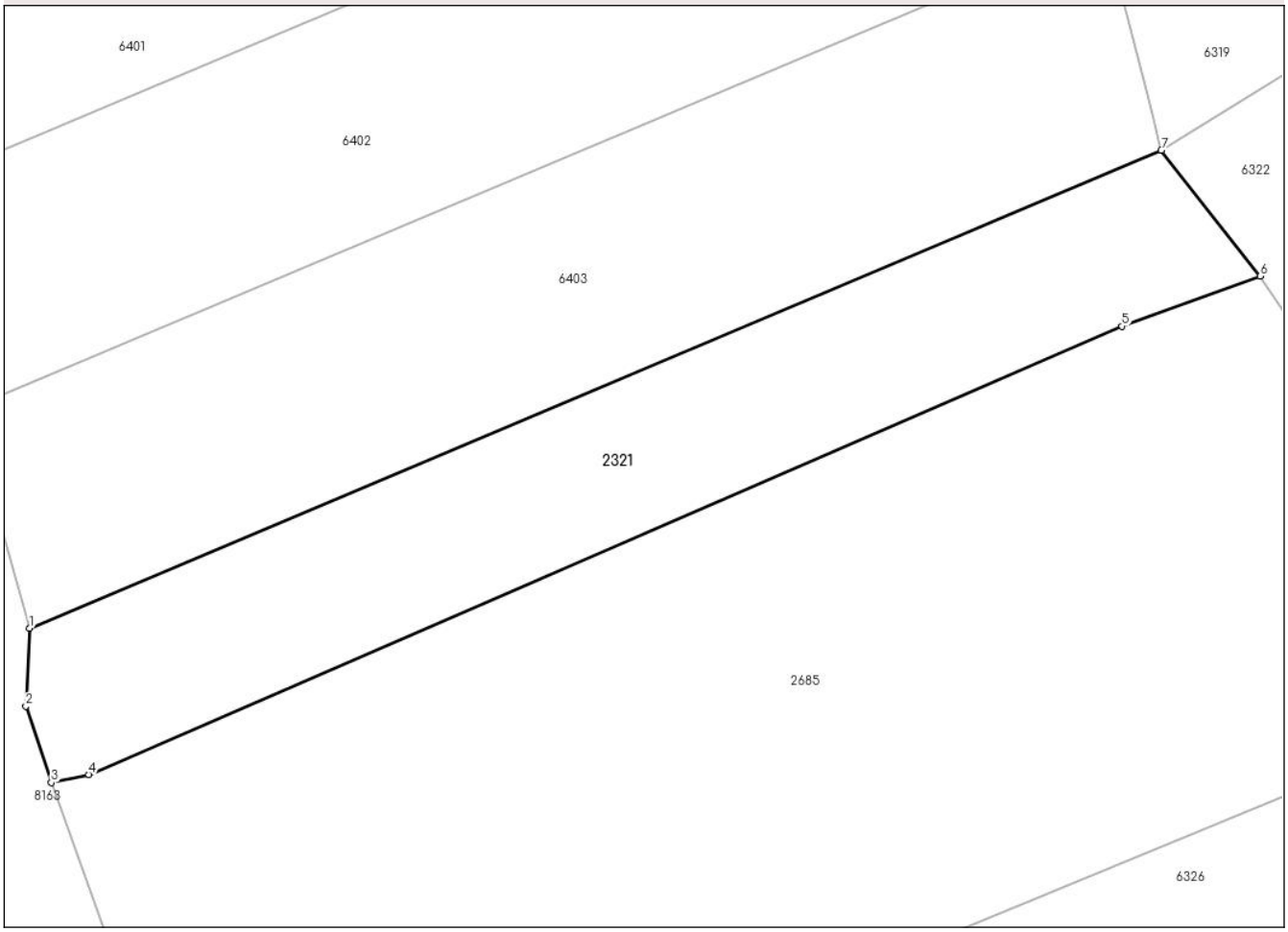

Date referitoare la teren

Crt	Categorie folosință	Intra vilan	Suprafaţa (mp)	Tarla	Parcelă	Nr. topo	Observaţii / Referinţe
1	padure	NU	7.000	UP I DEIA	UA 184A	-	

Lungime Segmente
1) Valorile lungimilor segmentelor sunt obţinute din proiecţie în plan.

Punct început	X / Y	Punct sfârşit	X / Y	Lungime segment (** (m)
1	549.334,031 674.741,067	2	549.333,294 674.726,258	14.827
2	549.333,294 674.726,258	3	549.338,133 674.711,741	15.302
3	549.338,133 674.711,741	4	549.345,24 674.713,286	7.273
4	549.345,24 674.713,286	5	549.541,384 674.798,277	213.766
5	549.541,384 674.798,277	6	549.567,596 674.807,782	27.882

Document care conține date cu caracter personal, protejat de prevederile Regulamentului (UE) nr. 679/2016 și Legii 190/2018

Punct început	X / Y	Punct sfârşit	X / Y	Lungime segment (** (m)
6	549.567,596 674.807,782	7	549.548,799 674.831,656	30.385
7	549.548,799 674.831,656	1	549.334,031 674.741,067	233.092

** Lungimile segmentelor sunt determinate în planul de proiecţie Stereo 70 şi sunt rotunjite la 1 milimetru.
*** Distanţa dintre puncte este formată din segmente cumulate ce sunt mai mici decât valoarea 1 milimetru.

Document care conține date cu caracter personal, protejat de prevederile Regulamentului (UE) nr. 679/2016 și Legii 190/2018

DATE DESPRE IMOBILUL NR. 2685

Oficiul de Cadastru şi Publicitate Imobiliară SUCEAVA
Biroul de Cadastru şi Publicitate Imobiliară Campulung Moldovenesc

A. Partea I. Descrierea imobilului

TEREN Extravilan

Adresa: Jud. Suceava

Nr. Crt	Nr cadastral Nr. topografic	Suprafaţa* (mp)	Observaţii / Referinţe
A1		24.000	Sector cadastral:25 Teren neimprejmuit; Terenul face parte din parcela 1599.

B. Partea II. Proprietari şi acte

Inscrieri privitoare la dreptul de proprietate şi alte drepturi reale		Referinţe
/		
Act Administrativ nr. 472, din 30/04/2009 emis de CJSDPT Suceava (HCJ. Proces Verbal de punere in posesie nr. 364/21-12-2023);		
B1	Inscrierea provizorie, drept de PROPRIETATE, dobandit prin Lege, cota actuala 1/1, cota initiala 1/1	A1
	1) **COMUNA VAMA**, CIF:4326698	

C. Partea III. SARCINI .

Inscrieri privind dezmembramintele dreptului de proprietate, drepturi reale de garanţie şi sarcini	Referinţe
NU SUNT	

Anexa Nr. 1 La Partea I

Teren

Nr cadastral	Suprafaţa (mp)*	Observaţii / Referinţe
	24.000	Terenul face parte din parcela 1599.

* Suprafaţa este determinată in planul de proiecţie Stereo 70.

DETALII LINIARE IMOBIL

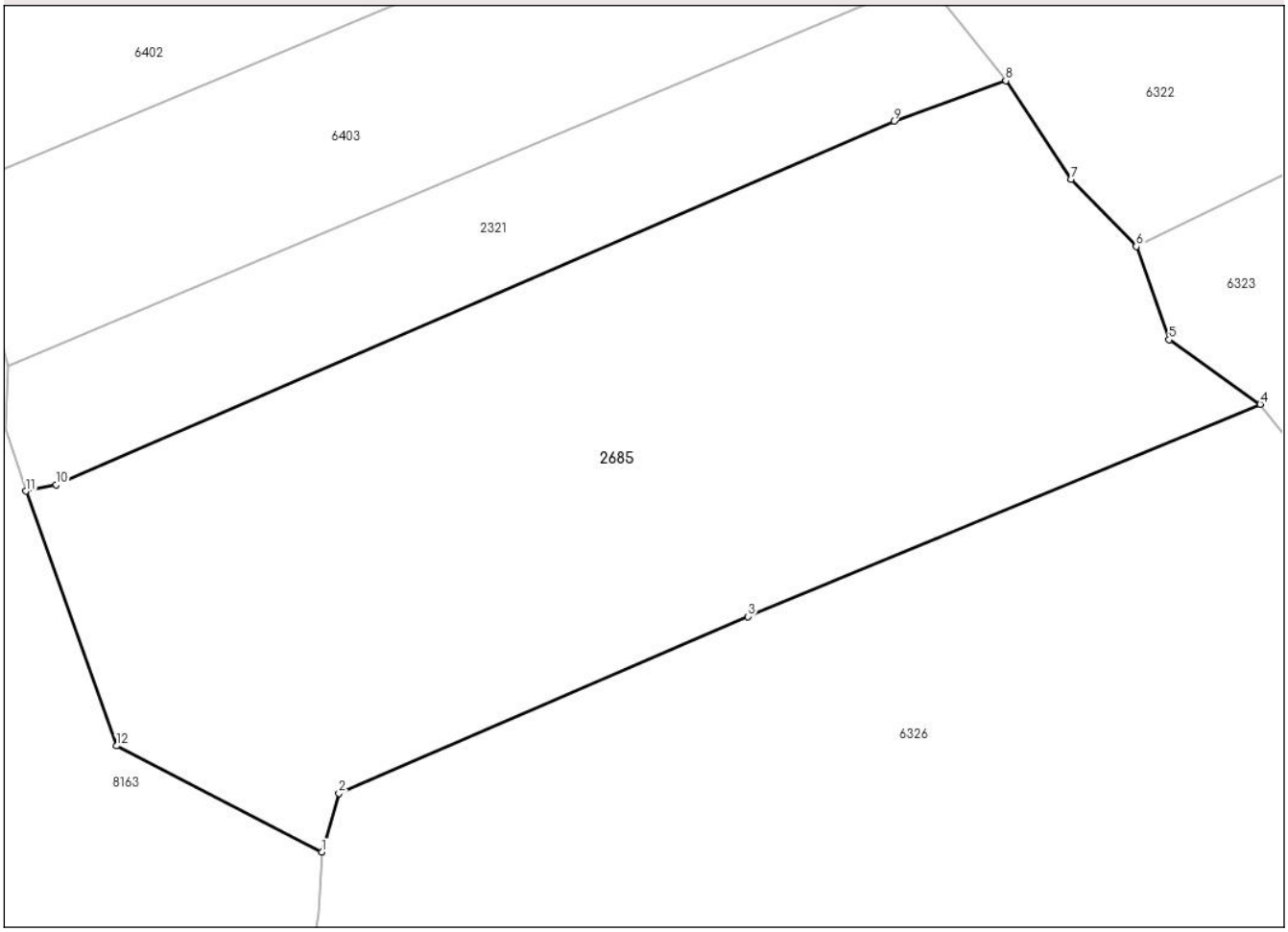

Date referitoare la teren

Crt	Categorie folosință	Intra vilan	Suprafaţa (mp)	Tarla	Parcelă	Nr. topo	Observaţii / Referinţe
1	padure	NU	24.000	UP I DEIA	UA 184	-	

Lungime Segmente
1) Valorile lungimilor segmentelor sunt obţinute din proiecţie în plan.

Punct început	X / Y	Punct sfârşit	X / Y	Lungime segment (** (m)
1	549.407,456 674.627,299	2	549.411,415 674.641,076	14.335
2	549.411,415 674.641,076	3	549.507,198 674.682,419	104.325
3	549.507,198 674.682,419	4	549.627,191 674.732,09	129.867
4	549.627,191 674.732,09	5	549.605,825 674.747,174	26.154
5	549.605,825 674.747,174	6	549.598,146 674.768,98	23.119

Document care conține date cu caracter personal, protejat de prevederile Regulamentului (UE) nr. 679/2016 și Legii 190/2018

Punct început	X / Y	Punct sfârşit	X / Y	Lungime segment (** (m)
6	549.598,146 674.768,98	7	549.582,857 674.784,72	21.943
7	549.582,857 674.784,72	8	549.567,596 674.807,782	27.654
8	549.567,596 674.807,782	9	549.541,384 674.798,277	27.882
9	549.541,384 674.798,277	10	549.345,24 674.713,286	213.766
10	549.345,24 674.713,286	11	549.338,133 674.711,741	7.273
11	549.338,133 674.711,741	12	549.359,417 674.652,181	63.249
12	549.359,417 674.652,181	1	549.407,456 674.627,299	54.1

** Lungimile segmentelor sunt determinate în planul de proiecţie Stereo 70 şi sunt rotunjite la 1 milimetru.
*** Distanţa dintre puncte este formată din segmente cumulate ce sunt mai mici decât valoarea 1 milimetru.

Document care conține date cu caracter personal, protejat de prevederile Regulamentului (UE) nr. 679/2016 și Legii 190/2018

DATE DESPRE IMOBILUL NR. 3149

Oficiul de Cadastru şi Publicitate Imobiliară SUCEAVA
Biroul de Cadastru şi Publicitate Imobiliară Campulung Moldovenesc

A. Partea I. Descrierea imobilului

TEREN Extravilan

Adresa: Jud. Suceava

Nr. Crt	Nr cadastral Nr. topografic	Suprafaţa* (mp)	Observaţii / Referinţe
A1		Din acte: 127.000 Masurata: 79.832	Sector cadastral:25 Teren neimprejmuit; Terenul face parte din parcela 1599.

B. Partea II. Proprietari şi acte

Inscrieri privitoare la dreptul de proprietate şi alte drepturi reale		Referinţe
/		
Act Administrativ nr. 472, din 30/04/2009 emis de CJSDPT Suceava (HCJ. Proces Verbal de punere in posesie nr. 364/21-12-2023);		
B1	Inscrierea provizorie, drept de PROPRIETATE, dobandit prin Lege, cota actuala 1/1, cota initiala 1/1	A1
	1) **COMUNA VAMA**, CIF:4326698	

C. Partea III. SARCINI .

Inscrieri privind dezmembramintele dreptului de proprietate, drepturi reale de garanţie şi sarcini	Referinţe
NU SUNT	

Anexa Nr. 1 La Partea I

Teren

Nr cadastral	Suprafaţa (mp)*	Observaţii / Referinţe
	Din acte: 127.000 Masurata: 79.832	Terenul face parte din parcela 1599.

* Suprafaţa este determinată in planul de proiecţie Stereo 70.

DETALII LINIARE IMOBIL

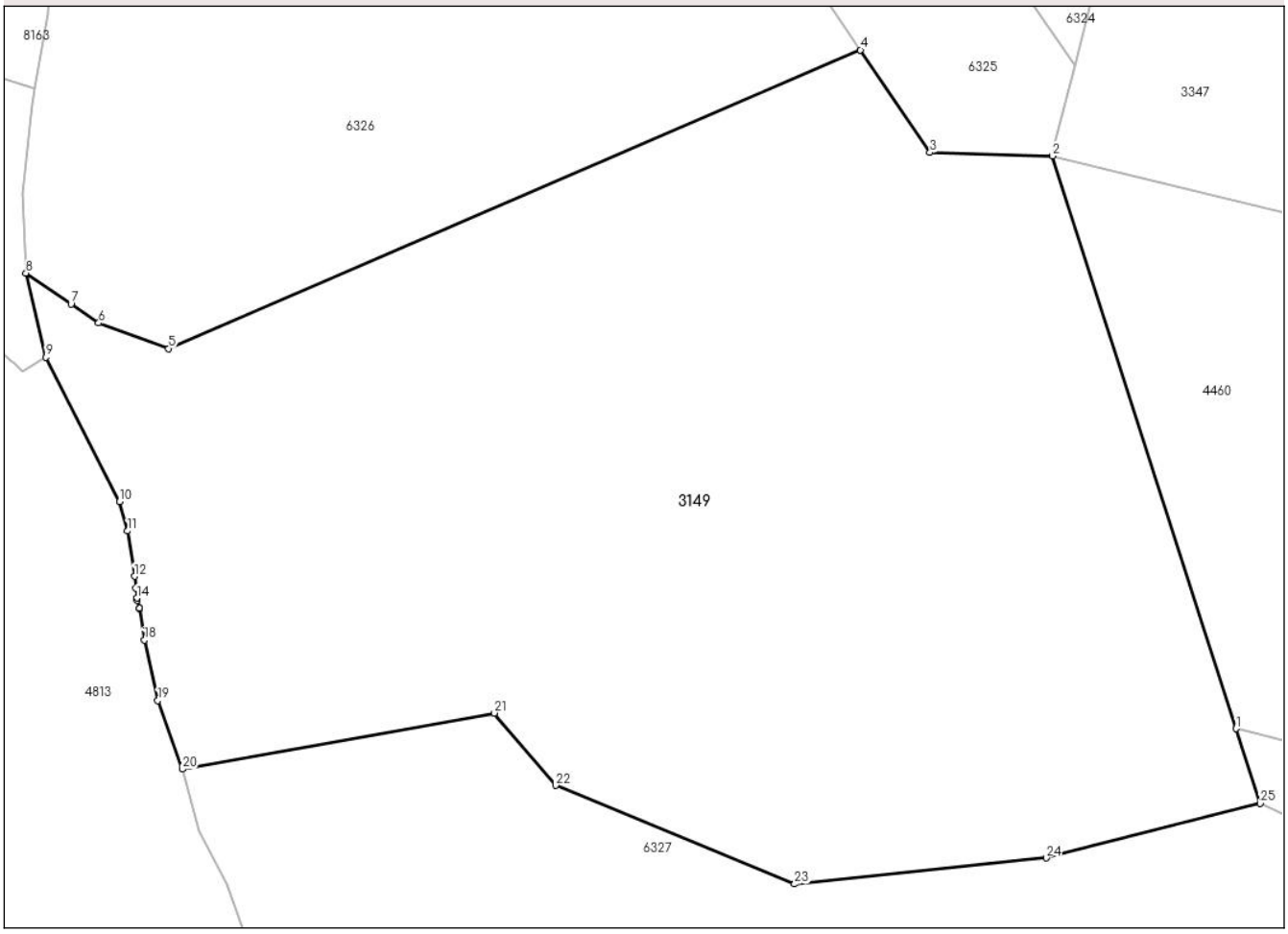

Date referitoare la teren

Crt	Categorie folosinţă	Intra vilan	Suprafaţa (mp)	Tarla	Parcelă	Nr. topo	Observaţii / Referinţe
1	padure	NU	79.832	UP I DEIA	UA 184M	-	

Lungime Segmente

1) Valorile lungimilor segmentelor sunt obţinute din proiecţie în plan.

Punct început	X / Y	Punct sfârşit	X / Y	Lungime segment (** (m)
1	549.825,165 674.361,289	2	549.760,37 674.562,939	211.805
3	549.717,331 674.564,111	4	549.692,809 674.600,282	43.7
5	549.449,159 674.495,117	6	549.424,548 674.504,121	26.206
7	549.414,841 674.510,796	8	549.398,945 674.521,725	19.29

Punct început	X / Y	Punct sfârşit	X / Y	Lungime segment (** (m)
2	549.760,37 674.562,939	3	549.717,331 674.564,111	43.055
4	549.692,809 674.600,282	5	549.449,159 674.495,117	265.377
6	549.424,548 674.504,121	7	549.414,841 674.510,796	11.781
8	549.398,945 674.521,725	9	549.405,933 674.492,073	30.464

Document care conține date cu caracter personal, protejat de prevederile Regulamentului (UE) nr. 679/2016 și Legii 190/2018

Punct început	X / Y	Punct sfârşit	X / Y	Lungime segment (** (m)
9	549.405,933 674.492,073	10	549.431,96 674.441,292	57.063
11	549.434,773 674.430,892	12	549.437,231 674.414,928	16.152
13	549.437,667 674.410,789	14	549.438,038 674.407,252	3.557
15	549.438,12 674.406,485	16	549.438,945 674.403,646	2.956
17	549.438,993 674.403,48	18	549.440,681 674.392,52	11.089
19	549.445,423 674.371,157	20	549.454,002 674.347,061	25.578
21	549.563,929 674.366,788	22	549.585,546 674.341,273	33.442
23	549.669,635 674.306,572	24	549.758,233 674.315,75	89.073
25	549.833,624 674.334,965	1	549.825,165 674.361,289	27.649

Punct început	X / Y	Punct sfârşit	X / Y	Lungime segment (** (m)
10	549.431,96 674.441,292	11	549.434,773 674.430,892	10.774
12	549.437,231 674.414,928	13	549.437,667 674.410,789	4.162
14	549.438,038 674.407,252	15	549.438,12 674.406,485	0.771
16	549.438,945 674.403,646	17	549.438,993 674.403,48	0.173
18	549.440,681 674.392,52	19	549.445,423 674.371,157	21.883
20	549.454,002 674.347,061	21	549.563,929 674.366,788	111.682
22	549.585,546 674.341,273	23	549.669,635 674.306,572	90.967
24	549.758,233 674.315,75	25	549.833,624 674.334,965	77.801

** Lungimile segmentelor sunt determinate în planul de proiecţie Stereo 70 şi sunt rotunjite la 1 milimetru.
*** Distanţa dintre puncte este formată din segmente cumulate ce sunt mai mici decât valoarea 1 milimetru.

Document care conține date cu caracter personal, protejat de prevederile Regulamentului (UE) nr. 679/2016 și Legii 190/2018

DATE DESPRE IMOBILUL NR. 3320

Oficiul de Cadastru şi Publicitate Imobiliară SUCEAVA
Biroul de Cadastru şi Publicitate Imobiliară Campulung Moldovenesc

A. Partea I. Descrierea imobilului

TEREN Extravilan

Adresa: Jud. Suceava

Nr. Crt	Nr cadastral Nr. topografic	Suprafaţa* (mp)	Observaţii / Referinţe
A1		4.000	Sector cadastral:25 Teren neimprejmuit; Terenul face parte din parcelele 1599, 1603/1 din CF 925.

B. Partea II. Proprietari şi acte

Inscrieri privitoare la dreptul de proprietate şi alte drepturi reale		Referinţe
/		
Act Administrativ nr. 472, din 30/04/2009 emis de CJSDPT Suceava (HCJ. Proces Verbal de punere in posesie nr. 364/21-12-2023);		
B1	Inscrierea provizorie, drept de PROPRIETATE, dobandit prin Lege, cota actuala 1/1, cota initiala 1/1	A1
	1) **COMUNA VAMA**, CIF:4326698	

C. Partea III. SARCINI .

Inscrieri privind dezmembramintele dreptului de proprietate, drepturi reale de garanţie şi sarcini	Referinţe
NU SUNT	

Anexa Nr. 1 La Partea I

Teren

Nr cadastral	Suprafaţa (mp)*	Observaţii / Referinţe
	4.000	Terenul face parte din parcelele 1599, 1603/1 din CF 925.

* Suprafaţa este determinată in planul de proiecţie Stereo 70.

DETALII LINIARE IMOBIL

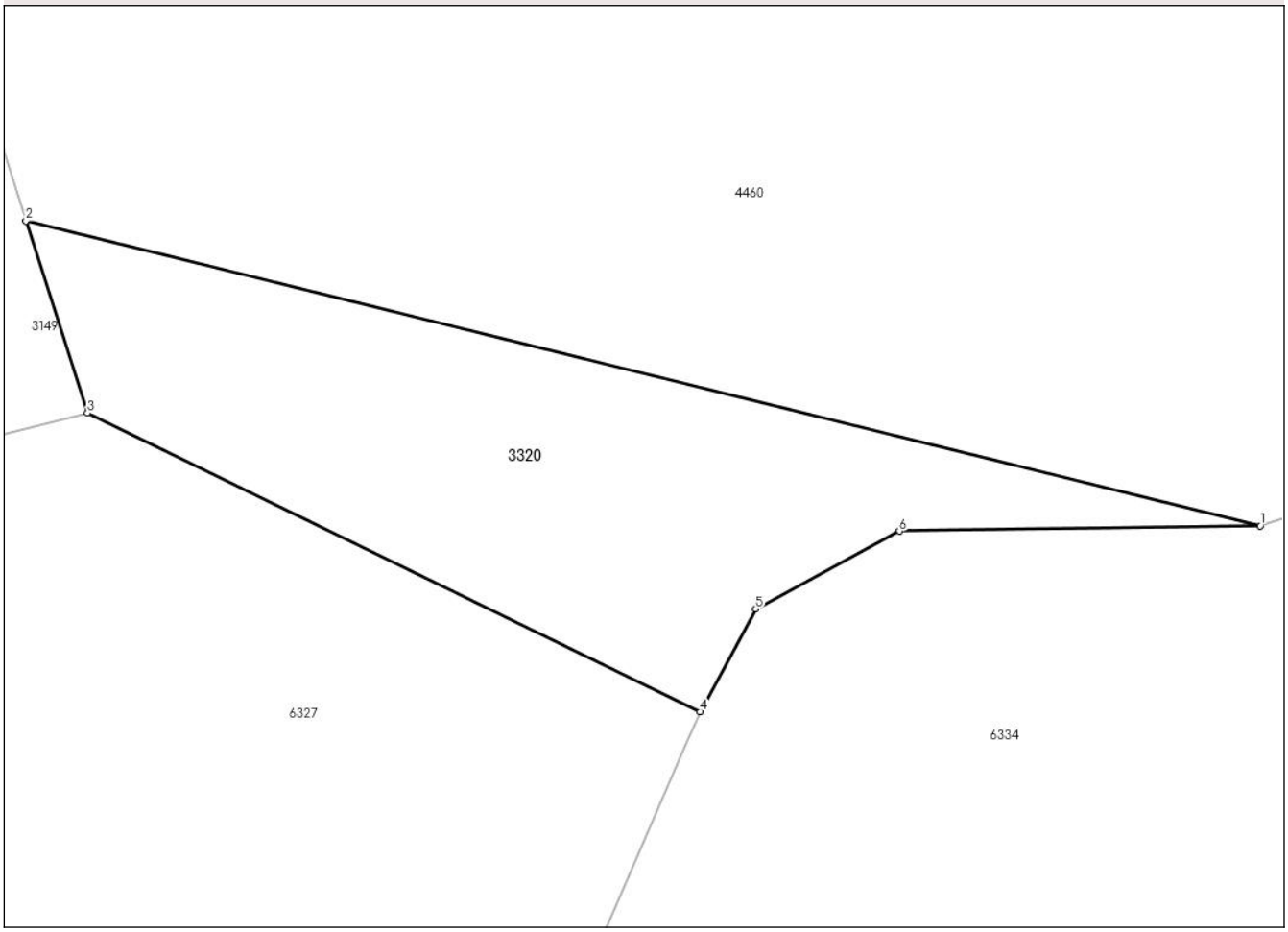

Date referitoare la teren

Crt	Categorie folosință	Intra vilan	Suprafaţa (mp)	Tarla	Parcelă	Nr. topo	Observaţii / Referinţe
1	padure	NU	4.000	UP I DEIA	UA 183V	-	

Lungime Segmente
1) Valorile lungimilor segmentelor sunt obţinute din proiecţie în plan.

Punct început	X / Y	Punct sfârşit	X / Y	Lungime segment (** (m)
1	549.994,635 674.319,473	2	549.825,165 674.361,289	174.552
2	549.825,165 674.361,289	3	549.833,624 674.334,965	27.649
3	549.833,624 674.334,965	4	549.917,718 674.293,97	93.555
4	549.917,718 674.293,97	5	549.925,348 674.308,106	16.064
5	549.925,348 674.308,106	6	549.945,104 674.318,759	22.446

Document care conține date cu caracter personal, protejat de prevederile Regulamentului (UE) nr. 679/2016 și Legii 190/2018

Punct început	X / Y	Punct sfârşit	X / Y	Lungime segment (** (m)
6	549.945,104 674.318,759	1	549.994,635 674.319,473	49.536

** Lungimile segmentelor sunt determinate în planul de proiecţie Stereo 70 şi sunt rotunjite la 1 milimetru.
*** Distanţa dintre puncte este formată din segmente cumulate ce sunt mai mici decât valoarea 1 milimetru.

Document care conține date cu caracter personal, protejat de prevederile Regulamentului (UE) nr. 679/2016 și Legii 190/2018

DATE DESPRE IMOBILUL NR. 3347

Oficiul de Cadastru şi Publicitate Imobiliară SUCEAVA
Biroul de Cadastru şi Publicitate Imobiliară Campulung Moldovenesc

A. Partea I. Descrierea imobilului

TEREN Extravilan

Adresa: Jud. Suceava

Nr. Crt	Nr cadastral Nr. topografic	Suprafaţa* (mp)	Observaţii / Referinţe
A1		63.000	Sector cadastral:25 Teren neimprejmuit; Terenul face parte din parcela 1599.

B. Partea II. Proprietari şi acte

Inscrieri privitoare la dreptul de proprietate şi alte drepturi reale		Referinţe
/		
Act Administrativ nr. 472, din 30/04/2009 emis de CJSDPT Suceava (HCJ. Proces Verbal de punere in posesie nr. 364/21-12-2009);		
B1	Inscrierea provizorie, drept de PROPRIETATE, dobandit prin Lege, cota actuala 1/1, cota initiala 1/1	A1
	1) **COMUNA VAMA**, CIF:4326698	

C. Partea III. SARCINI .

Inscrieri privind dezmembramintele dreptului de proprietate, drepturi reale de garanţie şi sarcini	Referinţe
NU SUNT	

Document care conține date cu caracter personal, protejat de prevederile Regulamentului (UE) nr. 679/2016 și Legii 190/2018

Anexa Nr. 1 La Partea I

Teren

Nr cadastral	Suprafaţa (mp)*	Observaţii / Referinţe
	63.000	Terenul face parte din parcela 1599.

* Suprafaţa este determinată in planul de proiecţie Stereo 70.

DETALII LINIARE IMOBIL

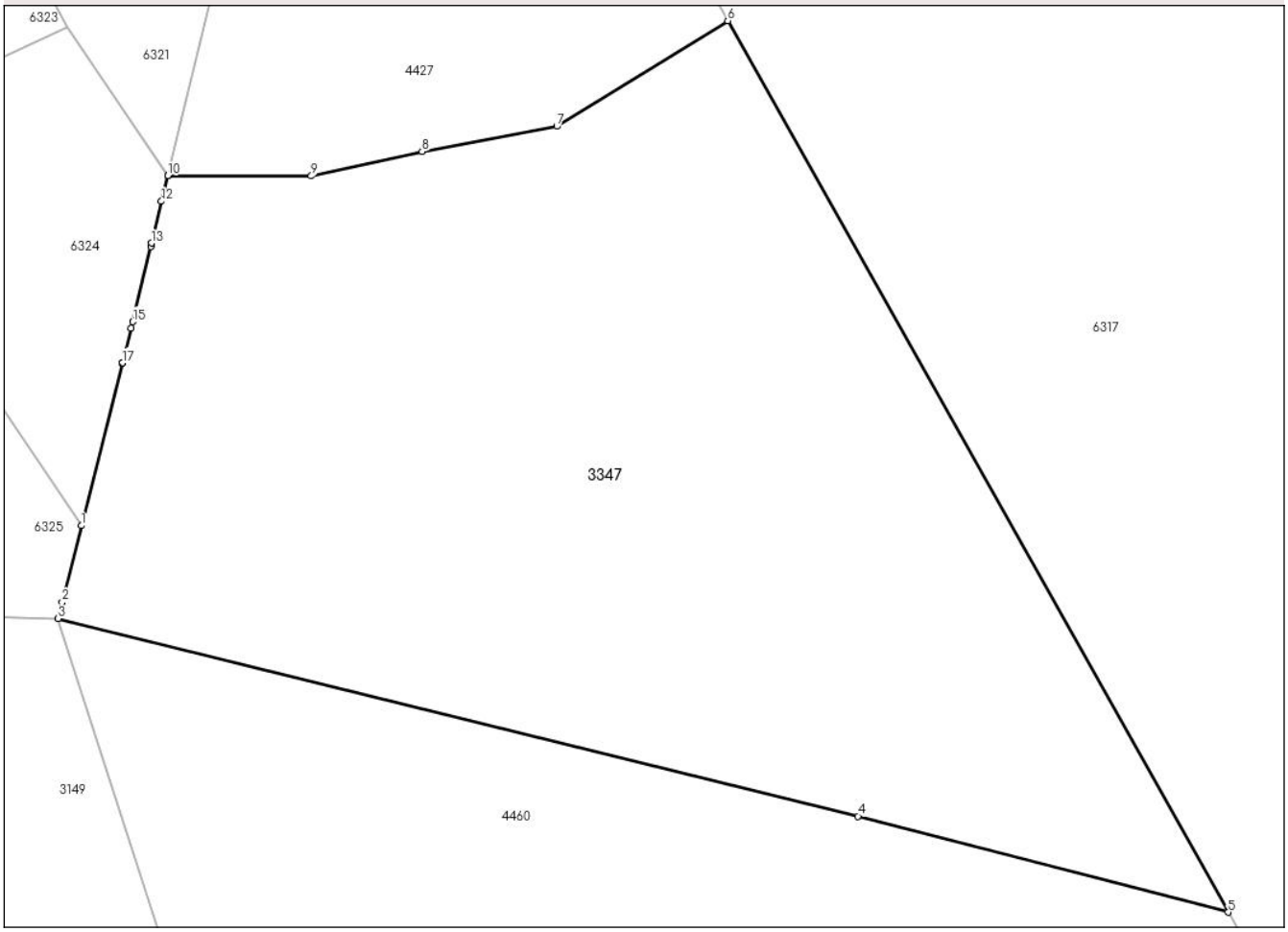

Date referitoare la teren

Crt	Categorie folosință	Intra vilan	Suprafaţa (mp)	Tarla	Parcelă	Nr. topo	Observaţii / Referinţe
1	padure	NU	63.000	UP I DEIA	UA 183	-	

Lungime Segmente
1) Valorile lungimilor segmentelor sunt obţinute din proiecţie în plan.

Punct început	X / Y	Punct sfârşit	X / Y	Lungime segment (** (m)
1	549.768,346 674.594,632	2	549.761,791 674.568,585	26.859
2	549.761,791 674.568,585	3	549.760,37 674.562,939	5.822
3	549.760,37 674.562,939	4	550.033,254 674.495,606	281.068
4	550.033,254 674.495,606	5	550.159,542 674.462,898	130.455
5	550.159,542 674.462,898	6	549.988,871 674.766,68	348.443

Document care conține date cu caracter personal, protejat de prevederile Regulamentului (UE) nr. 679/2016 și Legii 190/2018

Punct început	X / Y	Punct sfârşit	X / Y	Lungime segment (** (m)
6	549.988,871 674.766,68	7	549.930,508 674.730,713	68.556
7	549.930,508 674.730,713	8	549.884,576 674.722,105	46.731
8	549.884,576 674.722,105	9	549.846,754 674.713,764	38.731
9	549.846,754 674.713,764	10	549.797,787 674.713,848	48.967
10	549.797,787 674.713,848	11	549.797,784 674.713,838	0.011
11	549.797,784 674.713,838	12	549.795,688 674.705,133	8.953
12	549.795,688 674.705,133	13	549.792,255 674.690,884	14.657
13	549.792,255 674.690,884	14	549.791,99 674.689,782	1.134
14	549.791,99 674.689,782	15	549.785,81 674.664,124	26.391
15	549.785,81 674.664,124	16	549.785,269 674.661,881	2.307
16	549.785,269 674.661,881	17	549.782,299 674.650,076	12.173
17	549.782,299 674.650,076	18	549.782,284 674.650,02	0.058
18	549.782,284 674.650,02	1	549.768,346 674.594,632	57.115

** Lungimile segmentelor sunt determinate în planul de proiecţie Stereo 70 şi sunt rotunjite la 1 milimetru.
*** Distanţa dintre puncte este formată din segmente cumulate ce sunt mai mici decât valoarea 1 milimetru.

Document care conține date cu caracter personal, protejat de prevederile Regulamentului (UE) nr. 679/2016 și Legii 190/2018

DATE DESPRE IMOBILUL NR. 4427

Oficiul de Cadastru şi Publicitate Imobiliară SUCEAVA
Biroul de Cadastru şi Publicitate Imobiliară Campulung Moldovenesc

A. Partea I. Descrierea imobilului

TEREN Extravilan

Adresa: Jud. Suceava

Nr. Crt	Nr cadastral Nr. topografic	Suprafaţa* (mp)	Observaţii / Referinţe
A1		18.000	Sector cadastral:25 Teren neimprejmuit; Terenul face parte din parcela 1599.

B. Partea II. Proprietari şi acte

Inscrieri privitoare la dreptul de proprietate şi alte drepturi reale		Referinţe
/		
Act Administrativ nr. 472, din 30/04/2009 emis de CJSDPT Suceava (HCJ. Proces Verbal de punere in posesie nr. 364/21-12-2023);		
B1	Inscrierea provizorie, drept de PROPRIETATE, dobandit prin Lege, cota actuala 1/1, cota initiala 1/1	A1
	1) **COMUNA VAMA**, CIF:4326698	

C. Partea III. SARCINI .

Inscrieri privind dezmembramintele dreptului de proprietate, drepturi reale de garanţie şi sarcini	Referinţe
NU SUNT	

Anexa Nr. 1 La Partea I

Teren

Nr cadastral	Suprafaţa (mp)*	Observaţii / Referinţe
	18.000	Terenul face parte din parcela 1599.

* Suprafaţa este determinată in planul de proiecţie Stereo 70.

DETALII LINIARE IMOBIL

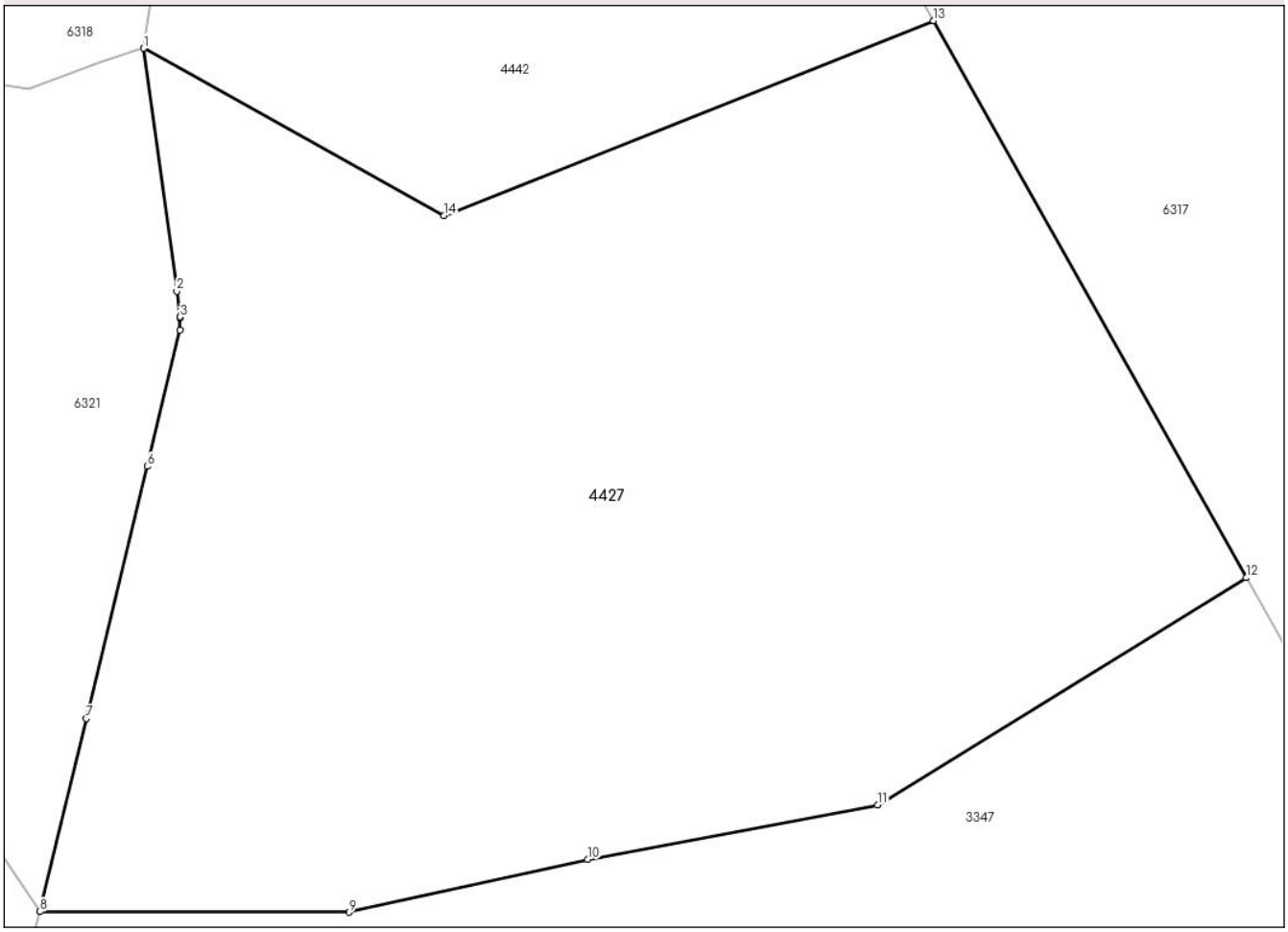

Date referitoare la teren

Crt	Categorie folosință	Intra vilan	Suprafaţa (mp)	Tarla	Parcelă	Nr. topo	Observaţii / Referinţe
1	padure	NU	18.000	UP I DEIA	UA 183	-	

Lungime Segmente
1) Valorile lungimilor segmentelor sunt obţinute din proiecţie în plan.

Punct început	X / Y	Punct sfârşit	X / Y	Lungime segment (** (m)
1	549.814,235 674.850,471	2	549.819,46 674.812,025	38.8
2	549.819,46 674.812,025	3	549.820,011 674.807,968	4.094
3	549.820,011 674.807,968	4	549.820,007 674.807,812	0.156
4	549.820,007 674.807,812	5	549.819,958 674.805,892	1.92
5	549.819,958 674.805,892	6	549.814,761 674.784,317	22.192

Document care conține date cu caracter personal, protejat de prevederile Regulamentului (UE) nr. 679/2016 și Legii 190/2018

Punct început	X / Y	Punct sfârşit	X / Y	Lungime segment (** (m)
6	549.814,761 674.784,317	7	549.805,148 674.744,409	41.05
7	549.805,148 674.744,409	8	549.797,787 674.713,848	31.435
8	549.797,787 674.713,848	9	549.846,754 674.713,764	48.967
9	549.846,754 674.713,764	10	549.884,576 674.722,105	38.731
10	549.884,576 674.722,105	11	549.930,508 674.730,713	46.731
11	549.930,508 674.730,713	12	549.988,871 674.766,68	68.556
12	549.988,871 674.766,68	13	549.939,351 674.854,824	101.102
13	549.939,351 674.854,824	14	549.861,799 674.823,981	83.46
14	549.861,799 674.823,981	1	549.814,235 674.850,471	54.443

** Lungimile segmentelor sunt determinate în planul de proiecţie Stereo 70 şi sunt rotunjite la 1 milimetru.
*** Distanţa dintre puncte este formată din segmente cumulate ce sunt mai mici decât valoarea 1 milimetru.

Document care conține date cu caracter personal, protejat de prevederile Regulamentului (UE) nr. 679/2016 și Legii 190/2018

DATE DESPRE IMOBILUL NR. 4442

Oficiul de Cadastru şi Publicitate Imobiliară SUCEAVA
Biroul de Cadastru şi Publicitate Imobiliară Campulung Moldovenesc

A. Partea I. Descrierea imobilului

TEREN Extravilan

Adresa: Jud. Suceava

Nr. Crt	Nr cadastral Nr. topografic	Suprafaţa* (mp)	Observaţii / Referinţe
A1		13.000	Sector cadastral:25 Teren neimprejmuit; Terenul face parte din parcela 1599.

B. Partea II. Proprietari şi acte

Inscrieri privitoare la dreptul de proprietate şi alte drepturi reale		Referinţe
/		
Act Administrativ nr. 472, din 30/04/2009 emis de CJSDPT Suceava (HCJ. Proces Verbal de punere in posesie nr. 364/21-12-2023);		
B1	Inscrierea provizorie, drept de PROPRIETATE, dobandit prin Lege, cota actuala 1/1, cota initiala 1/1	A1
	1) **COMUNA VAMA**, CIF:4326698	

C. Partea III. SARCINI .

Inscrieri privind dezmembramintele dreptului de proprietate, drepturi reale de garanţie şi sarcini	Referinţe
NU SUNT	

Anexa Nr. 1 La Partea I

Teren

Nr cadastral	Suprafaţa (mp)*	Observaţii / Referinţe
	13.000	Terenul face parte din parcela 1599.

* Suprafaţa este determinată in planul de proiecţie Stereo 70.

DETALII LINIARE IMOBIL

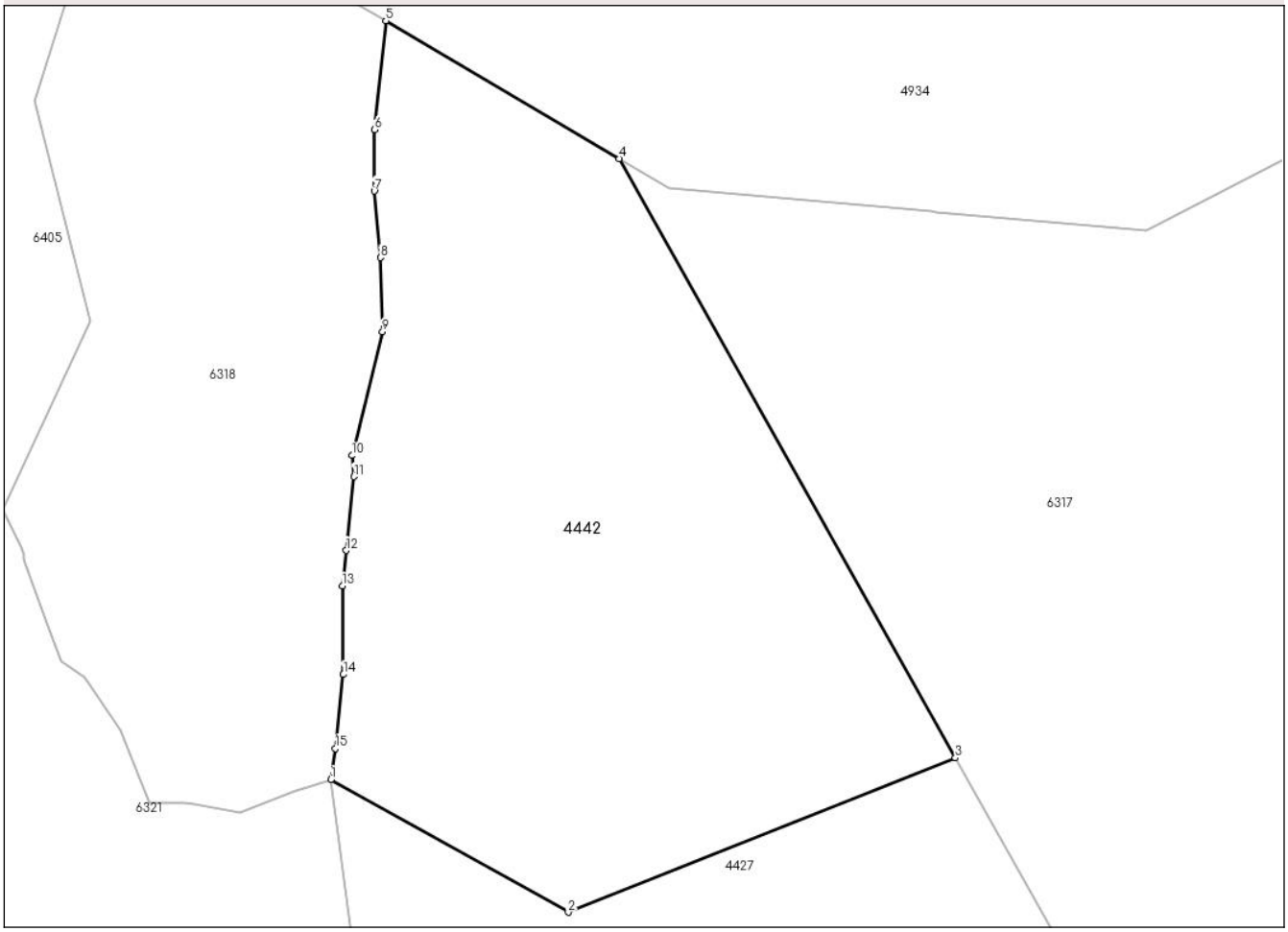

Date referitoare la teren

Crt	Categorie folosință	Intra vilan	Suprafaţa (mp)	Tarla	Parcelă	Nr. topo	Observaţii / Referinţe
1	padure	NU	13.000	UP I DEIA	UA 183	-	

Lungime Segmente
1) Valorile lungimilor segmentelor sunt obţinute din proiecţie în plan.

Punct început	X / Y	Punct sfârşit	X / Y	Lungime segment (** (m)
1	549.814,235 674.850,471	2	549.861,799 674.823,981	54.443
2	549.861,799 674.823,981	3	549.939,351 674.854,824	83.46
3	549.939,351 674.854,824	4	549.871,983 674.974,733	137.537
4	549.871,983 674.974,733	5	549.825,265 675.002,348	54.27
5	549.825,265 675.002,348	6	549.823,037 674.980,542	21.92

Document care conține date cu caracter personal, protejat de prevederile Regulamentului (UE) nr. 679/2016 și Legii 190/2018

Punct început	X / Y	Punct sfârşit	X / Y	Lungime segment (** (m)
6	549.823,037 674.980,542	7	549.822,965 674.968,279	12.263
7	549.822,965 674.968,279	8	549.824,178 674.954,938	13.396
8	549.824,178 674.954,938	9	549.824,596 674.940,131	14.813
9	549.824,596 674.940,131	10	549.818,506 674.915,35	25.518
10	549.818,506 674.915,35	11	549.818,881 674.911,134	4.233
11	549.818,881 674.911,134	12	549.817,309 674.896,361	14.857
12	549.817,309 674.896,361	13	549.816,552 674.889,248	7.153
13	549.816,552 674.889,248	14	549.816,756 674.871,555	17.694
14	549.816,756 674.871,555	15	549.815,193 674.856,734	14.903
15	549.815,193 674.856,734	1	549.814,235 674.850,471	6.336

** Lungimile segmentelor sunt determinate în planul de proiecţie Stereo 70 şi sunt rotunjite la 1 milimetru.
*** Distanţa dintre puncte este formată din segmente cumulate ce sunt mai mici decât valoarea 1 milimetru.

Document care conține date cu caracter personal, protejat de prevederile Regulamentului (UE) nr. 679/2016 și Legii 190/2018

DATE DESPRE IMOBILUL NR. 4460

Oficiul de Cadastru şi Publicitate Imobiliară SUCEAVA
Biroul de Cadastru şi Publicitate Imobiliară Campulung Moldovenesc

A. Partea I. Descrierea imobilului

TEREN Extravilan

Adresa: Jud. Suceava

Nr. Crt	Nr cadastral Nr. topografic	Suprafaţa* (mp)	Observaţii / Referinţe
A1		62.000	Sector cadastral:25 Teren neimprejmuit; Terenul face parte din parcelele 1599, 1603/1 din CF 925.

B. Partea II. Proprietari şi acte

Inscrieri privitoare la dreptul de proprietate şi alte drepturi reale		Referinţe
/		
Act Administrativ nr. 472, din 30/04/2009 emis de CJSDPT Suceava (HCJ. Proces Verbal de punere in posesie nr. 364/21-12-2023);		
B1	Inscrierea provizorie, drept de PROPRIETATE, dobandit prin Lege, cota actuala 1/1, cota initiala 1/1	A1
	1) **COMUNA VAMA**, CIF:4326698	

C. Partea III. SARCINI .

Inscrieri privind dezmembramintele dreptului de proprietate, drepturi reale de garanţie şi sarcini	Referinţe
NU SUNT	

Anexa Nr. 1 La Partea I

Teren

Nr cadastral	Suprafaţa (mp)*	Observaţii / Referinţe
	62.000	Terenul face parte din parcelele 1599, 1603/1 din CF 925.

* Suprafaţa este determinată in planul de proiecţie Stereo 70.

DETALII LINIARE IMOBIL

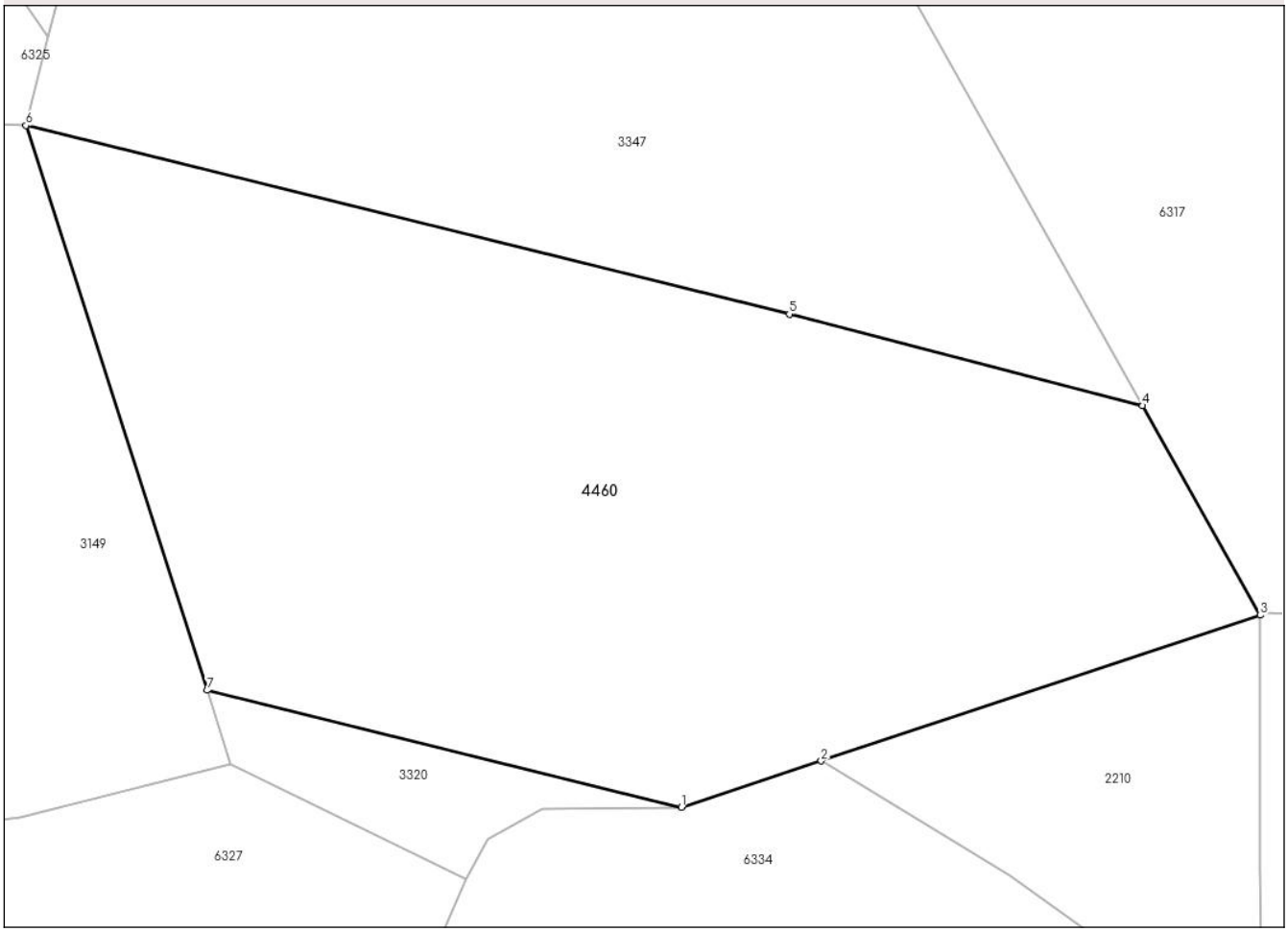

Date referitoare la teren

Crt	Categorie folosință	Intra vilan	Suprafaţa (mp)	Tarla	Parcelă	Nr. topo	Observaţii / Referinţe
1	padure	NU	62.000	UP I DEIA	UA 183	-	

Lungime Segmente
1) Valorile lungimilor segmentelor sunt obţinute din proiecţie în plan.

Punct început	X / Y	Punct sfârşit	X / Y	Lungime segment (** (m)
1	549.994,635 674.319,473	2	550.044,635 674.336,052	52.677
2	550.044,635 674.336,052	3	550.201,572 674.388,088	165.339
3	550.201,572 674.388,088	4	550.159,542 674.462,898	85.808
4	550.159,542 674.462,898	5	550.033,254 674.495,606	130.455
5	550.033,254 674.495,606	6	549.760,37 674.562,939	281.068

Document care conține date cu caracter personal, protejat de prevederile Regulamentului (UE) nr. 679/2016 și Legii 190/2018

Punct început	X / Y	Punct sfârşit	X / Y	Lungime segment (** (m)
6	549.760,37 674.562,939	7	549.825,165 674.361,289	211.805
7	549.825,165 674.361,289	1	549.994,635 674.319,473	174.552

** Lungimile segmentelor sunt determinate în planul de proiecţie Stereo 70 şi sunt rotunjite la 1 milimetru.
*** Distanţa dintre puncte este formată din segmente cumulate ce sunt mai mici decât valoarea 1 milimetru.

Document care conține date cu caracter personal, protejat de prevederile Regulamentului (UE) nr. 679/2016 și Legii 190/2018

DATE DESPRE IMOBILUL NR. 4463

Oficiul de Cadastru şi Publicitate Imobiliară SUCEAVA
Biroul de Cadastru şi Publicitate Imobiliară Campulung Moldovenesc

A. Partea I. Descrierea imobilului

TEREN Extravilan

Adresa: Jud. Suceava

Nr. Crt	Nr cadastral Nr. topografic	Suprafaţa* (mp)	Observaţii / Referinţe
A1		Din acte: 112.000 Masurata: 97.003	Sector cadastral:25 Teren neimprejmuit; Terenul face parte din parcelele 1599, 1601.

B. Partea II. Proprietari şi acte

Inscrieri privitoare la dreptul de proprietate şi alte drepturi reale		Referinţe
/		
Act Administrativ nr. 472, din 30/04/2009 emis de CJSDPT Suceava (HCJ. Proces verbal de punere in posesie 364/21-12-2009);		
B1	Inscrierea provizorie, drept de PROPRIETATE, dobandit prin Lege, cota actuala 1/1, cota initiala 1/1	A1
	1) **COMUNA VAMA**, CIF:4326698	

C. Partea III. SARCINI .

Inscrieri privind dezmembramintele dreptului de proprietate, drepturi reale de garanţie şi sarcini	Referinţe
NU SUNT	

Document care conține date cu caracter personal, protejat de prevederile Regulamentului (UE) nr. 679/2016 și Legii 190/2018

Anexa Nr. 1 La Partea I

Teren

Nr cadastral	Suprafaţa (mp)*	Observaţii / Referinţe
	Din acte: 112.000 Masurata: 97.003	Terenul face parte din parcelele 1599, 1601.

* Suprafaţa este determinată in planul de proiecţie Stereo 70.

DETALII LINIARE IMOBIL

Date referitoare la teren

Crt	Categorie folosinţă	Intra vilan	Suprafaţa (mp)	Tarla	Parcelă	Nr. topo	Observaţii / Referinţe
1	padure	NU	97.003	UP I DEIA	UA 181C	-	

Lungime Segmente

1) Valorile lungimilor segmentelor sunt obţinute din proiecţie în plan.

Punct început	X / Y	Punct sfârşit	X / Y	Lungime segment
1	550.828,147 674.886,36	2	550.961,594 675.070,477	227.393
4	550.946,117 675.083,984	5	550.942,642 675.087,088	4.659
7	550.904,894 675.084,808	8	550.894,903 675.087,502	10.348
10	550.875,205 675.106,25	11	550.866,851 675.121,419	17.317

Punct început	X / Y	Punct sfârşit	X / Y	Lungime segment
2	550.961,594 675.070,477	3	550.953,152 675.076,95	10.637
5	550.942,642 675.087,088	6	550.927,24 675.086,423	15.416
8	550.894,903 675.087,502	9	550.886,32 675.093,552	10.501
11	550.866,851 675.121,419	12	550.862,234 675.136,588	15.856

Punct început	X / Y	Punct sfârşit	X / Y	Lungime segment
3	550.953,152 675.076,95	4	550.946,117 675.083,984	9.949
6	550.927,24 675.086,423	7	550.904,894 675.084,808	22.404
9	550.886,32 675.093,552	10	550.875,205 675.106,25	16.876
12	550.862,234 675.136,588	13	550.861,795 675.156,594	20.01

Document care conține date cu caracter personal, protejat de prevederile Regulamentului (UE) nr. 679/2016 și Legii 190/2018

Punct început	X / Y	Punct sfârşit	X / Y	Lungime segment
13	550.861,795 675.156,594	14	550.865,312 675.172,862	16.644
16	550.881,361 675.206,278	17	550.888,283 675.219,512	14.935
19	550.892,658 675.227,737	20	550.899,264 675.239,598	13.576
22	550.918,259 675.251,416	23	550.929,655 675.253,105	11.521
25	550.966,378 675.244,663	26	550.981,828 675.237,716	16.94
28	551.015,684 675.227,823	29	551.030,633 675.229,582	15.052
31	551.045,363 675.233,099	32	551.065,217 675.237,808	20.405
34	551.006,764 675.364,037	35	551.001,412 675.376,557	13.615
37	551.000,587 675.395,959	38	550.991,089 675.411,102	17.875
40	550.970,036 675.428,838	41	550.968,534 675.432,366	3.835
43	550.810,45 675.338,216	44	550.783,886 675.353,02	30.411
46	550.717,351 675.356,428	47	550.695,595 675.234,813	123.545
49	550.736,122 675.054,833	50	550.764,216 675.006,404	55.988

Punct început	X / Y	Punct sfârşit	X / Y	Lungime segment
14	550.865,312 675.172,862	15	550.873,886 675.189,35	18.584
17	550.888,283 675.219,512	18	550.891,473 675.225,611	6.883
20	550.899,264 675.239,598	21	550.905,877 675.246,07	9.253
23	550.929,655 675.253,105	24	550.948,369 675.249,446	19.067
26	550.981,828 675.237,716	27	550.998,317 675.230,461	18.014
29	551.030,633 675.229,582	30	551.043,465 675.232,646	13.193
32	551.065,217 675.237,808	33	551.003,477 675.362,809	139.417
35	551.001,412 675.376,557	36	550.999,679 675.384,26	7.896
38	550.991,089 675.411,102	39	550.980,183 675.423,097	16.212
41	550.968,534 675.432,366	42	550.966,8 675.436,436	4.424
44	550.783,886 675.353,02	45	550.762,664 675.366,375	25.074
47	550.695,595 675.234,813	48	550.696,562 675.133,821	100.997
50	550.764,216 675.006,404	51	550.800,665 674.943,014	73.122

Punct început	X / Y	Punct sfârşit	X / Y	Lungime segment
15	550.873,886 675.189,35	16	550.881,361 675.206,278	18.505
18	550.891,473 675.225,611	19	550.892,658 675.227,737	2.434
21	550.905,877 675.246,07	22	550.918,259 675.251,416	13.487
24	550.948,369 675.249,446	25	550.966,378 675.244,663	18.634
27	550.998,317 675.230,461	28	551.015,684 675.227,823	17.567
30	551.043,465 675.232,646	31	551.045,363 675.233,099	1.951
33	551.003,477 675.362,809	34	551.006,764 675.364,037	3.509
36	550.999,679 675.384,26	37	551.000,587 675.395,959	11.734
39	550.980,183 675.423,097	40	550.970,036 675.428,838	11.658
42	550.966,8 675.436,436	43	550.810,45 675.338,216	184.641
45	550.762,664 675.366,375	46	550.717,351 675.356,428	46.392
48	550.696,562 675.133,821	49	550.736,122 675.054,833	88.341
51	550.800,665 674.943,014	1	550.828,147 674.886,36	62.968

**** Lungimile segmentelor sunt determinate în planul de proiecţie Stereo 70 şi sunt rotunjite la 1 milimetru.**
***** Distanţa dintre puncte este formată din segmente cumulate ce sunt mai mici decât valoarea 1 milimetru.**

Document care conține date cu caracter personal, protejat de prevederile Regulamentului (UE) nr. 679/2016 și Legii 190/2018

DATE DESPRE IMOBILUL NR. 4529

Oficiul de Cadastru şi Publicitate Imobiliară SUCEAVA
Biroul de Cadastru şi Publicitate Imobiliară Campulung Moldovenesc

A. Partea I. Descrierea imobilului

TEREN Extravilan

Adresa: Jud. Suceava

Nr. Crt	Nr cadastral Nr. topografic	Suprafaţa* (mp)	Observaţii / Referinţe
A1		52.000	Sector cadastral:25 Teren neimprejmuit; Terenul face parte din parcela 1599.

B. Partea II. Proprietari şi acte

Inscrieri privitoare la dreptul de proprietate şi alte drepturi reale		Referinţe
/		
Act Administrativ nr. 472, din 30/04/2009 emis de CJSDPT Suceava (HCJ. Proces Verbal de punere in posesie nr. 364/21-12-2023);		
B1	Inscrierea provizorie, drept de PROPRIETATE, dobandit prin Lege, cota actuala 1/1, cota initiala 1/1	A1
	1) **COMUNA VAMA**, CIF:4326698	

C. Partea III. SARCINI .

Inscrieri privind dezmembramintele dreptului de proprietate, drepturi reale de garanţie şi sarcini	Referinţe
NU SUNT	

Anexa Nr. 1 La Partea I

Teren

Nr cadastral	Suprafaţa (mp)*	Observaţii / Referinţe
	52.000	Terenul face parte din parcela 1599.

* Suprafaţa este determinată in planul de proiecţie Stereo 70.

DETALII LINIARE IMOBIL

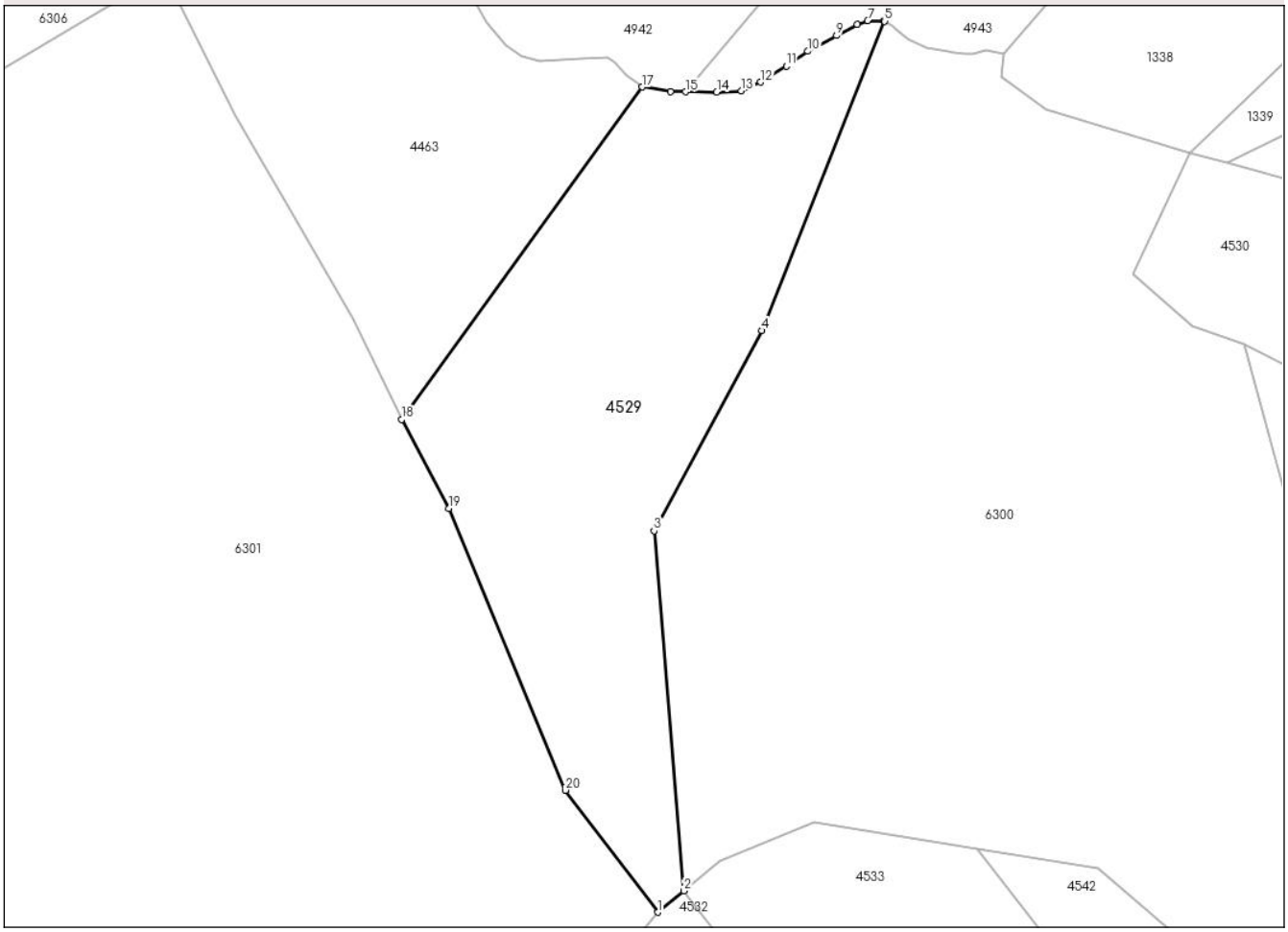

Date referitoare la teren

Crt	Categorie folosință	Intra vilan	Suprafaţa (mp)	Tarla	Parcelă	Nr. topo	Observaţii / Referinţe
1	padure	NU	52.000	UP I DEIA	UA 181B	-	

Lungime Segmente
1) Valorile lungimilor segmentelor sunt obţinute din proiecţie în plan.

Punct început	X / Y	Punct sfârşit	X / Y	Lungime segment (** (m)
1	550.970,203 674.613,326	2	550.984,663 674.625,199	18.71
2	550.984,663 674.625,199	3	550.968,116 674.824,566	200.052
3	550.968,116 674.824,566	4	551.027,874 674.935,521	126.024
4	551.027,874 674.935,521	5	551.096,01 675.106,88	184.408
5	551.096,01 675.106,88	6	551.095,54 675.107,2	0.569

Document care conține date cu caracter personal, protejat de prevederile Regulamentului (UE) nr. 679/2016 și Legii 190/2018

Punct început	X / Y	Punct sfârşit	X / Y	Lungime segment (** (m)
6	551.095,54 675.107,2	7	551.086,602 675.107,196	8.938
7	551.086,602 675.107,196	8	551.080,766 675.105,089	6.204
8	551.080,766 675.105,089	9	551.069,326 675.098,995	12.962
9	551.069,326 675.098,995	10	551.053,471 675.090,316	18.075
10	551.053,471 675.090,316	11	551.041,511 675.082,155	14.478
11	551.041,511 675.082,155	12	551.027,301 675.073,151	16.823
12	551.027,301 675.073,151	13	551.016,648 675.068,343	11.687
13	551.016,648 675.068,343	14	551.002,948 675.067,587	13.72
14	551.002,948 675.067,587	15	550.985,611 675.067,828	17.339
15	550.985,611 675.067,828	16	550.977,212 675.067,945	8.4
16	550.977,212 675.067,945	17	550.961,594 675.070,477	15.822
17	550.961,594 675.070,477	18	550.828,147 674.886,36	227.393
18	550.828,147 674.886,36	19	550.854,4 674.836,987	55.919
19	550.854,4 674.836,987	20	550.919,096 674.680,892	168.971
20	550.919,096 674.680,892	1	550.970,203 674.613,326	84.718

** Lungimile segmentelor sunt determinate în planul de proiecţie Stereo 70 şi sunt rotunjite la 1 milimetru.
*** Distanţa dintre puncte este formată din segmente cumulate ce sunt mai mici decât valoarea 1 milimetru.

Document care conține date cu caracter personal, protejat de prevederile Regulamentului (UE) nr. 679/2016 și Legii 190/2018

DATE DESPRE IMOBILUL NR. 4530

Oficiul de Cadastru şi Publicitate Imobiliară SUCEAVA
Biroul de Cadastru şi Publicitate Imobiliară Campulung Moldovenesc

A. Partea I. Descrierea imobilului

TEREN Extravilan

Adresa: Jud. Suceava

Nr. Crt	Nr cadastral Nr. topografic	Suprafaţa* (mp)	Observaţii / Referinţe
A1		Din acte: 16.000 Masurata: 16.022	Sector cadastral:25 Teren neimprejmuit; Terenul face parte din parcela 1599.

B. Partea II. Proprietari şi acte

Inscrieri privitoare la dreptul de proprietate şi alte drepturi reale		Referinţe
/		
Act Administrativ nr. 472, din 30/04/2009 emis de CJSDPT Suceava (HCJ. Proces Verbal de punere in posesie nr. 364/21-12-2023);		
B1	Inscrierea provizorie, drept de PROPRIETATE, dobandit prin Lege, cota actuala 1/1, cota initiala 1/1	A1
	1) **COMUNA VAMA**, CIF:4326698	

C. Partea III. SARCINI .

Inscrieri privind dezmembramintele dreptului de proprietate, drepturi reale de garanţie şi sarcini	Referinţe
NU SUNT	

Anexa Nr. 1 La Partea I

Teren

Nr cadastral	Suprafaţa (mp)*	Observaţii / Referinţe
	Din acte: 16.000 Masurata: 16.022	Terenul face parte din parcela 1599.

* Suprafaţa este determinată in planul de proiecţie Stereo 70.

DETALII LINIARE IMOBIL

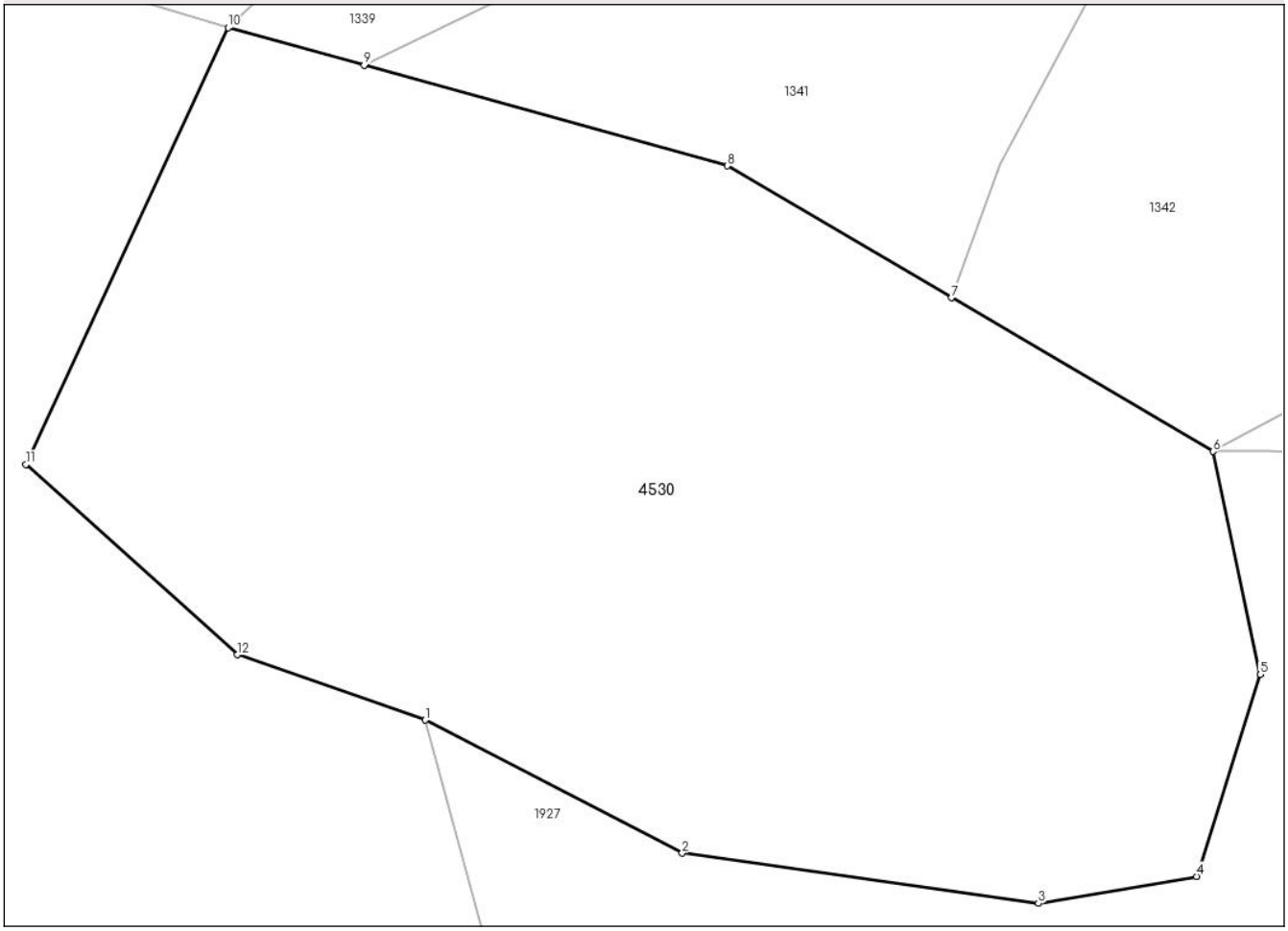

Date referitoare la teren

Crt	Categorie folosință	Intra vilan	Suprafaţa (mp)	Tarla	Parcelă	Nr. topo	Observaţii / Referinţe
1	padure	NU	16.022	UP I DEIA	UA 180D	-	

Lungime Segmente
1) Valorile lungimilor segmentelor sunt obţinute din proiecţie în plan.

Punct început	X / Y	Punct sfârşit	X / Y	Lungime segment (** (m)
1	551.295,416 674.927,791	2	551.334,971 674.907,321	44.538
2	551.334,971 674.907,321	3	551.389,736 674.899,62	55.304
3	551.389,736 674.899,62	4	551.414,065 674.903,769	24.68
4	551.414,065 674.903,769	5	551.423,866 674.934,767	32.51

Document care conține date cu caracter personal, protejat de prevederile Regulamentului (UE) nr. 679/2016 și Legii 190/2018

Punct început	X / Y	Punct sfârşit	X / Y	Lungime segment (** (m)
5	551.423,866 674.934,767	6	551.416,625 674.969,064	35.053
6	551.416,625 674.969,064	7	551.376,385 674.992,667	46.652
7	551.376,385 674.992,667	8	551.341,871 675.012,913	40.014
8	551.341,871 675.012,913	9	551.286,053 675.028,377	57.92
9	551.286,053 675.028,377	10	551.265,123 675.034,175	21.719
10	551.265,123 675.034,175	11	551.234,025 674.967,076	73.955
11	551.234,025 674.967,076	12	551.266,544 674.937,805	43.752
12	551.266,544 674.937,805	1	551.295,416 674.927,791	30.56

** Lungimile segmentelor sunt determinate în planul de proiecţie Stereo 70 şi sunt rotunjite la 1 milimetru.
*** Distanţa dintre puncte este formată din segmente cumulate ce sunt mai mici decât valoarea 1 milimetru.

Document care conține date cu caracter personal, protejat de prevederile Regulamentului (UE) nr. 679/2016 și Legii 190/2018

DATE DESPRE IMOBILUL NR. 4531

Oficiul de Cadastru şi Publicitate Imobiliară SUCEAVA
Biroul de Cadastru şi Publicitate Imobiliară Campulung Moldovenesc

A. Partea I. Descrierea imobilului

TEREN Extravilan

Adresa: Jud. Suceava

Nr. Crt	Nr cadastral Nr. topografic	Suprafaţa* (mp)	Observaţii / Referinţe
A1		17.000	Sector cadastral:25 Teren neimprejmuit; Terenul face parte din parcela 1599.

B. Partea II. Proprietari şi acte

Inscrieri privitoare la dreptul de proprietate şi alte drepturi reale		Referinţe
/		
Act Administrativ nr. 472, din 30/04/2009 emis de CJSDPT Suceava (HCJ. Proces Verbal de punere in posesie nr. 364/21-12-2023);		
B1	Inscrierea provizorie, drept de PROPRIETATE, dobandit prin Lege, cota actuala 1/1, cota initiala 1/1	A1
	1) **COMUNA VAMA**, CIF:4326698	

C. Partea III. SARCINI .

Inscrieri privind dezmembramintele dreptului de proprietate, drepturi reale de garanţie şi sarcini	Referinţe
NU SUNT	

Anexa Nr. 1 La Partea I

Teren

Nr cadastral	Suprafaţa (mp)*	Observaţii / Referinţe
	17.000	Terenul face parte din parcela 1599.

* Suprafaţa este determinată in planul de proiecţie Stereo 70.

DETALII LINIARE IMOBIL

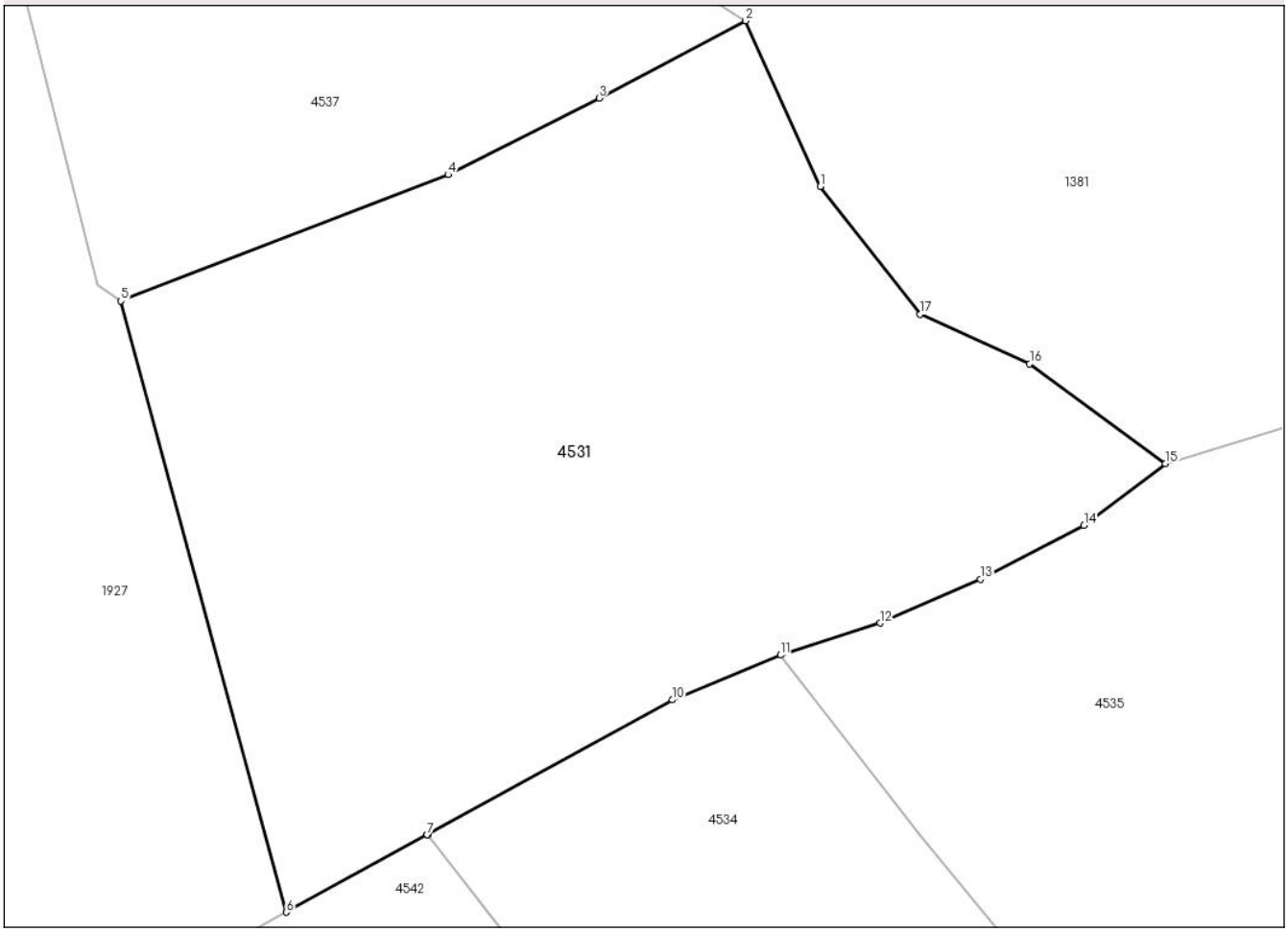

Date referitoare la teren

Crt	Categorie folosință	Intra vilan	Suprafaţa (mp)	Tarla	Parcelă	Nr. topo	Observaţii / Referinţe
1	padure	NU	17.000	UP I DEIA	UA 180C	-	

Lungime Segmente
1) Valorile lungimilor segmentelor sunt obţinute din proiecţie în plan.

Punct început	X / Y	Punct sfârşit	X / Y	Lungime segment (** (m)
1	551.694,116 674.794,883	2	551.679,97 674.826,282	34.438
2	551.679,97 674.826,282	3	551.652,179 674.811,64	31.413
3	551.652,179 674.811,64	4	551.623,541 674.797,118	32.109
4	551.623,541 674.797,118	5	551.561,426 674.773,188	66.566
5	551.561,426 674.773,188	6	551.592,859 674.657,381	119.997

Document care conține date cu caracter personal, protejat de prevederile Regulamentului (UE) nr. 679/2016 și Legii 190/2018

Punct început	X / Y	Punct sfârşit	X / Y	Lungime segment (** (m)
6	551.592,859 674.657,381	7	551.619,553 674.672,044	30.457
7	551.619,553 674.672,044	8	551.619,641 674.672,092	0.1
8	551.619,641 674.672,092	9	551.619,651 674.672,097	0.011
9	551.619,651 674.672,097	10	551.666,096 674.697,608	52.99
10	551.666,096 674.697,608	11	551.686,578 674.706,097	22.172
11	551.686,578 674.706,097	12	551.705,449 674.712,162	19.821
12	551.705,449 674.712,162	13	551.724,494 674.720,508	20.793
13	551.724,494 674.720,508	14	551.744,14 674.730,699	22.133
14	551.744,14 674.730,699	15	551.759,577 674.742,404	19.372
15	551.759,577 674.742,404	16	551.733,824 674.761,271	31.925
16	551.733,824 674.761,271	17	551.713,025 674.770,647	22.815
17	551.713,025 674.770,647	1	551.694,116 674.794,883	30.74

** Lungimile segmentelor sunt determinate în planul de proiecţie Stereo 70 şi sunt rotunjite la 1 milimetru.
*** Distanţa dintre puncte este formată din segmente cumulate ce sunt mai mici decât valoarea 1 milimetru.

Document care conține date cu caracter personal, protejat de prevederile Regulamentului (UE) nr. 679/2016 și Legii 190/2018

DATE DESPRE IMOBILUL NR. 4532

Oficiul de Cadastru şi Publicitate Imobiliară SUCEAVA
Biroul de Cadastru şi Publicitate Imobiliară Campulung Moldovenesc

A. Partea I. Descrierea imobilului

TEREN Necunoscut

Adresa: Loc. Vama, Jud. Suceava

Nr. Crt	Nr cadastral Nr. topografic	Suprafaţa* (mp)	Observaţii / Referinţe
A1		58.000	Sector cadastral:25 Teren neimprejmuit; Terenul face parte din parcela 1599.

B. Partea II. Proprietari şi acte

Inscrieri privitoare la dreptul de proprietate şi alte drepturi reale		Referinţe
/		
Act Administrativ nr. 472, din 30/04/2009 emis de CJSDPT Suceava (HCJ. Proces Verbal de punere in posesie nr. 364/21-12-2023);		
B1	Inscrierea provizorie, drept de PROPRIETATE, dobandit prin Lege, cota actuala 1/1, cota initiala 1/1	A1
	1) **COMUNA VAMA**, CIF:4326698	

C. Partea III. SARCINI .

Inscrieri privind dezmembramintele dreptului de proprietate, drepturi reale de garanţie şi sarcini	Referinţe
NU SUNT	

Anexa Nr. 1 La Partea I

Teren

Nr cadastral	Suprafaţa (mp)*	Observaţii / Referinţe
	58.000	Terenul face parte din parcela 1599.

* Suprafaţa este determinată in planul de proiecţie Stereo 70.

DETALII LINIARE IMOBIL

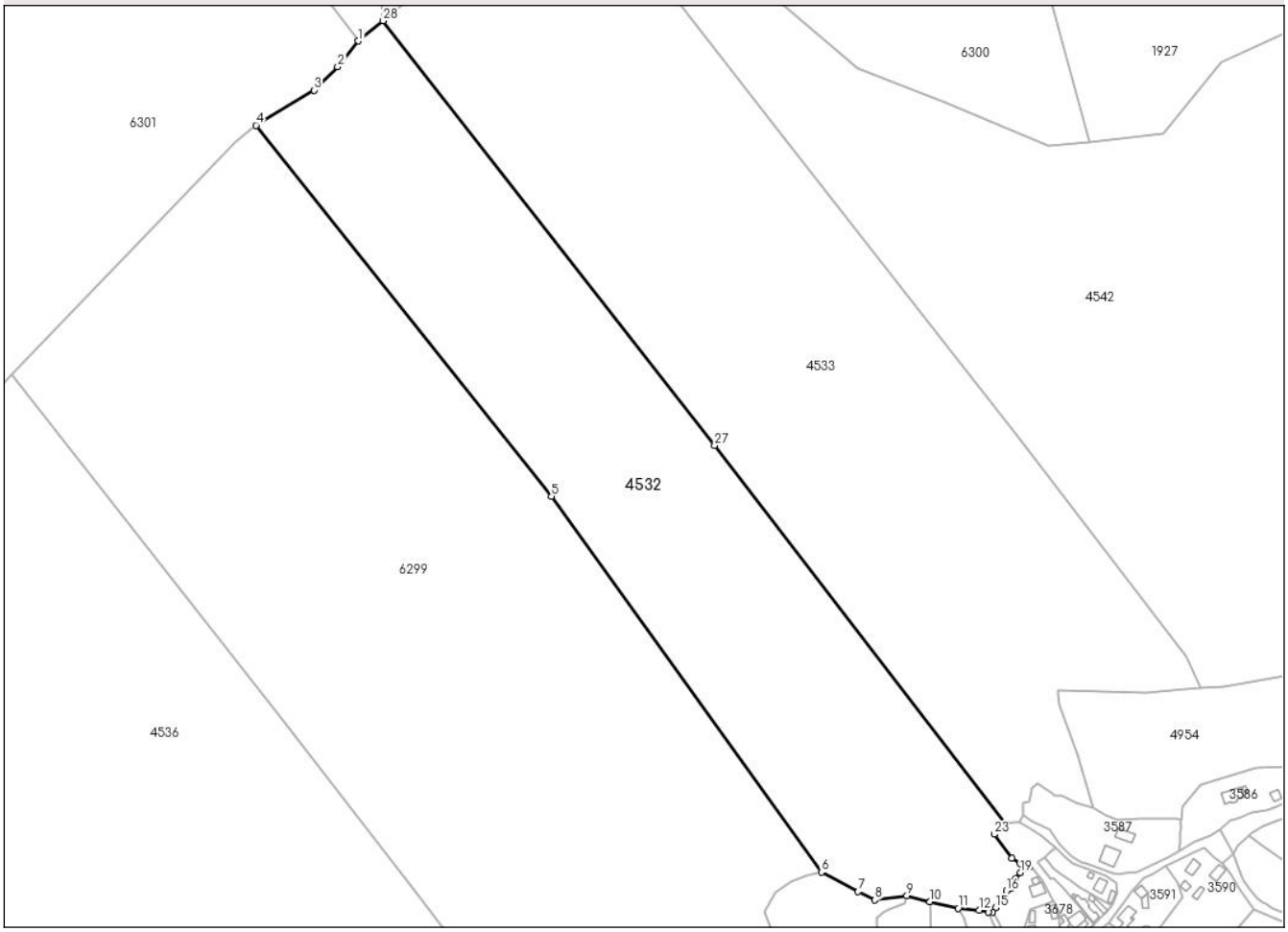

Date referitoare la teren

Crt	Categorie folosință	Intra vilan	Suprafaţa (mp)	Tarla	Parcelă	Nr. topo	Observaţii / Referinţe
1	padure	DA	398	-	-	-	
2	padure	NU	57.602	UP I DEIA	UA 179	-	

Lungime Segmente

1) Valorile lungimilor segmentelor sunt obţinute din proiecţie în plan.

Punct început	X / Y	Punct sfârşit	X / Y	Lungime segment (** (m)
1	550.970,203 674.613,326	2	550.958,04 674.598,3	19.332
3	550.944,237 674.584,688	4	550.910,436 674.564,249	39.501
5	551.082,781 674.347,921	6	551.240,305 674.128,932	269.759
7	551.261,744 674.117,649	8	551.271,523 674.112,76	10.933

Punct început	X / Y	Punct sfârşit	X / Y	Lungime segment (** (m)
2	550.958,04 674.598,3	3	550.944,237 674.584,688	19.385
4	550.910,436 674.564,249	5	551.082,781 674.347,921	276.587
6	551.240,305 674.128,932	7	551.261,744 674.117,649	24.226
8	551.271,523 674.112,76	9	551.290,233 674.115,183	18.867

Document care conține date cu caracter personal, protejat de prevederile Regulamentului (UE) nr. 679/2016 și Legii 190/2018

Punct început	X / Y	Punct sfârşit	X / Y	Lungime segment (** (m)
9	551.290,233 674.115,183	10	551.303,697 674.111,659	13.917
11	551.320,205 674.107,851	12	551.332,392 674.106,812	12.231
13	551.337,625 674.105,625	14	551.340,248 674.105,681	2.624
15	551.342,028 674.108,202	16	551.348,312 674.118,074	11.702
17	551.351,137 674.119,817	18	551.353,613 674.125,007	5.75
19	551.356,545 674.128,69	20	551.362,122 674.132,643	6.836
21	551.356,357 674.134,042	22	551.351,413 674.136,947	5.734
23	551.341,188 674.151,019	24	551.343,7 674.154,697	4.454
25	551.348,026 674.156,906	26	551.348,362 674.156,992	0.346
27	551.178,049 674.377,556	28	550.984,663 674.625,199	314.206

Punct început	X / Y	Punct sfârşit	X / Y	Lungime segment (** (m)
10	551.303,697 674.111,659	11	551.320,205 674.107,851	16.942
12	551.332,392 674.106,812	13	551.337,625 674.105,625	5.366
14	551.340,248 674.105,681	15	551.342,028 674.108,202	3.086
16	551.348,312 674.118,074	17	551.351,137 674.119,817	3.319
18	551.353,613 674.125,007	19	551.356,545 674.128,69	4.708
20	551.362,122 674.132,643	21	551.356,357 674.134,042	5.932
22	551.351,413 674.136,947	23	551.341,188 674.151,019	17.395
24	551.343,7 674.154,697	25	551.348,026 674.156,906	4.857
26	551.348,362 674.156,992	27	551.178,049 674.377,556	278.666
28	550.984,663 674.625,199	1	550.970,203 674.613,326	18.71

** Lungimile segmentelor sunt determinate în planul de proiecţie Stereo 70 şi sunt rotunjite la 1 milimetru.
*** Distanţa dintre puncte este formată din segmente cumulate ce sunt mai mici decât valoarea 1 milimetru.

Document care conține date cu caracter personal, protejat de prevederile Regulamentului (UE) nr. 679/2016 și Legii 190/2018

DATE DESPRE IMOBILUL NR. 4533

Oficiul de Cadastru şi Publicitate Imobiliară SUCEAVA
Biroul de Cadastru şi Publicitate Imobiliară Campulung Moldovenesc

A. Partea I. Descrierea imobilului

TEREN Extravilan

Adresa: Jud. Suceava

Nr. Crt	Nr cadastral Nr. topografic	Suprafaţa* (mp)	Observaţii / Referinţe
A1		80.000	Sector cadastral:25 Teren neimprejmuit; Terenul face parte din parcela 1599.

B. Partea II. Proprietari şi acte

Inscrieri privitoare la dreptul de proprietate şi alte drepturi reale		Referinţe
/		
Act Administrativ nr. 472, din 30/04/2009 emis de CJSDPT Suceava (HCJ. Proces Verbal de punere in posesie nr. 364/21-12-2023);		
B1	Inscrierea provizorie, drept de PROPRIETATE, dobandit prin Lege, cota actuala 1/1, cota initiala 1/1	A1
	1) **COMUNA VAMA**, CIF:4326698	

C. Partea III. SARCINI .

Inscrieri privind dezmembramintele dreptului de proprietate, drepturi reale de garanţie şi sarcini	Referinţe
NU SUNT	

Anexa Nr. 1 La Partea I

Teren

Nr cadastral	Suprafaţa (mp)*	Observaţii / Referinţe
	80.000	Terenul face parte din parcela 1599.

* Suprafaţa este determinată in planul de proiecţie Stereo 70.

DETALII LINIARE IMOBIL

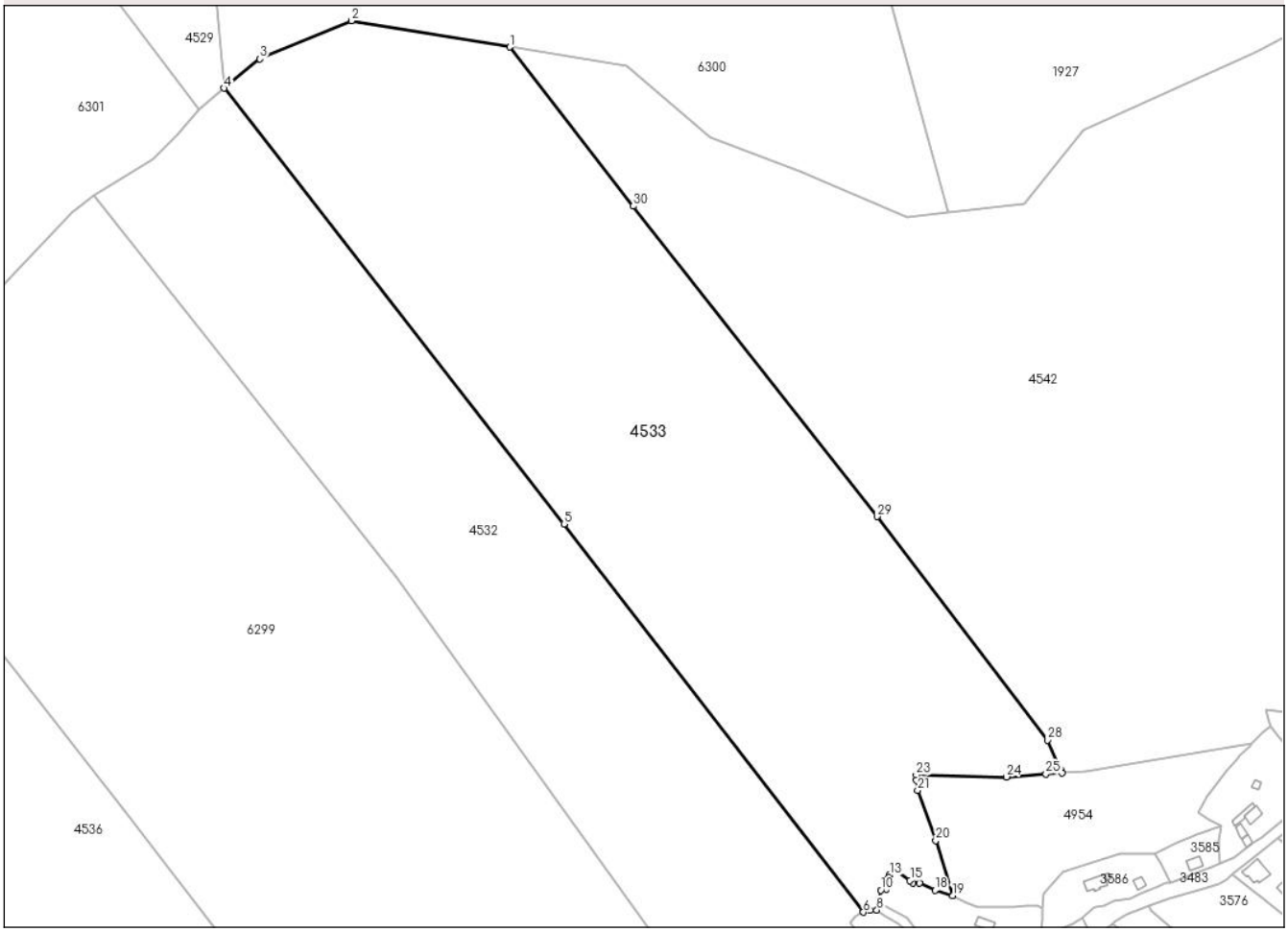

Date referitoare la teren

Crt	Categorie folosință	Intra vilan	Suprafaţa (mp)	Tarla	Parcelă	Nr. topo	Observaţii / Referinţe
1	padure	NU	80.000	UP I DEIA	UA 179	-	

Lungime Segmente

1) Valorile lungimilor segmentelor sunt obţinute din proiecţie în plan.

Punct început	X / Y	Punct sfârşit	X / Y	Lungime segment (** (m)
1	551.147,279 674.648,563	2	551.057,108 674.663,488	91.398
3	551.004,921 674.641,834	4	550.984,663 674.625,199	26.213
5	551.178,049 674.377,556	6	551.348,362 674.156,992	278.666
7	551.352,207 674.157,979	8	551.356,004 674.158,253	3.807
9	551.357,745 674.162,526	10	551.358,321 674.169,452	6.95

Punct început	X / Y	Punct sfârşit	X / Y	Lungime segment (** (m)
2	551.057,108 674.663,488	3	551.004,921 674.641,834	56.501
4	550.984,663 674.625,199	5	551.178,049 674.377,556	314.206
6	551.348,362 674.156,992	7	551.352,207 674.157,979	3.97
8	551.356,004 674.158,253	9	551.357,745 674.162,526	4.614
10	551.358,321 674.169,452	11	551.361,524 674.169,978	3.246

Document care conține date cu caracter personal, protejat de prevederile Regulamentului (UE) nr. 679/2016 și Legii 190/2018

Punct început	X / Y	Punct sfârşit	X / Y	Lungime segment (** (m)
11	551.361,524 674.169,978	12	551.362,847 674.176,619	6.771
13	551.363,239 674.177,888	14	551.366,757 674.180,554	4.414
15	551.374,897 674.174,95	16	551.376,423 674.173,554	2.068
17	551.380,349 674.173,413	18	551.389,19 674.169,379	9.718
19	551.399,142 674.166,47	20	551.389,562 674.197,716	32.682
21	551.379,211 674.226,12	22	551.378,711 674.232,13	6.03
23	551.378,489 674.234,786	24	551.429,761 674.233,823	51.281
25	551.452,258 674.235,484	26	551.461,462 674.236,163	9.229
27	551.460,844 674.237,923	28	551.453,081 674.254,781	18.559
29	551.356,056 674.381,754	30	551.217,537 674.558,117	224.258

Punct început	X / Y	Punct sfârşit	X / Y	Lungime segment (** (m)
12	551.362,847 674.176,619	13	551.363,239 674.177,888	1.328
14	551.366,757 674.180,554	15	551.374,897 674.174,95	9.883
16	551.376,423 674.173,554	17	551.380,349 674.173,413	3.929
18	551.389,19 674.169,379	19	551.399,142 674.166,47	10.368
20	551.389,562 674.197,716	21	551.379,211 674.226,12	30.231
22	551.378,711 674.232,13	23	551.378,489 674.234,786	2.666
24	551.429,761 674.233,823	25	551.452,258 674.235,484	22.558
26	551.461,462 674.236,163	27	551.460,844 674.237,923	1.865
28	551.453,081 674.254,781	29	551.356,056 674.381,754	159.8
30	551.217,537 674.558,117	1	551.147,279 674.648,563	114.528

** Lungimile segmentelor sunt determinate în planul de proiecţie Stereo 70 şi sunt rotunjite la 1 milimetru.
*** Distanţa dintre puncte este formată din segmente cumulate ce sunt mai mici decât valoarea 1 milimetru.

Document care conține date cu caracter personal, protejat de prevederile Regulamentului (UE) nr. 679/2016 și Legii 190/2018

DATE DESPRE IMOBILUL NR. 4534

Oficiul de Cadastru şi Publicitate Imobiliară SUCEAVA
Biroul de Cadastru şi Publicitate Imobiliară Campulung Moldovenesc

A. Partea I. Descrierea imobilului

TEREN Extravilan

Adresa: Jud. Suceava

Nr. Crt	Nr cadastral Nr. topografic	Suprafaţa* (mp)	Observaţii / Referinţe
A1		13.000	Sector cadastral:25 Teren neimprejmuit;

B. Partea II. Proprietari şi acte

Inscrieri privitoare la dreptul de proprietate şi alte drepturi reale		Referinţe
/		
Act Normativ nr. 7, din 13/03/1996 emis de Parlamentul Romaniei (Lege);		
B1	Inscrierea provizorie, drept de PROPRIETATE, dobandit prin Lege, cota actuala 1/1, cota initiala 1/1	A1
	1) **COMUNA VAMA**, CIF:4326698, Proprietar neidentificat.	

C. Partea III. SARCINI .

Inscrieri privind dezmembramintele dreptului de proprietate, drepturi reale de garanţie şi sarcini	Referinţe
NU SUNT	

Document care conține date cu caracter personal, protejat de prevederile Regulamentului (UE) nr. 679/2016 și Legii 190/2018

Anexa Nr. 1 La Partea I

Teren

Nr cadastral	Suprafaţa (mp)*	Observaţii / Referinţe
	13.000	

* Suprafaţa este determinată in planul de proiecţie Stereo 70.

DETALII LINIARE IMOBIL

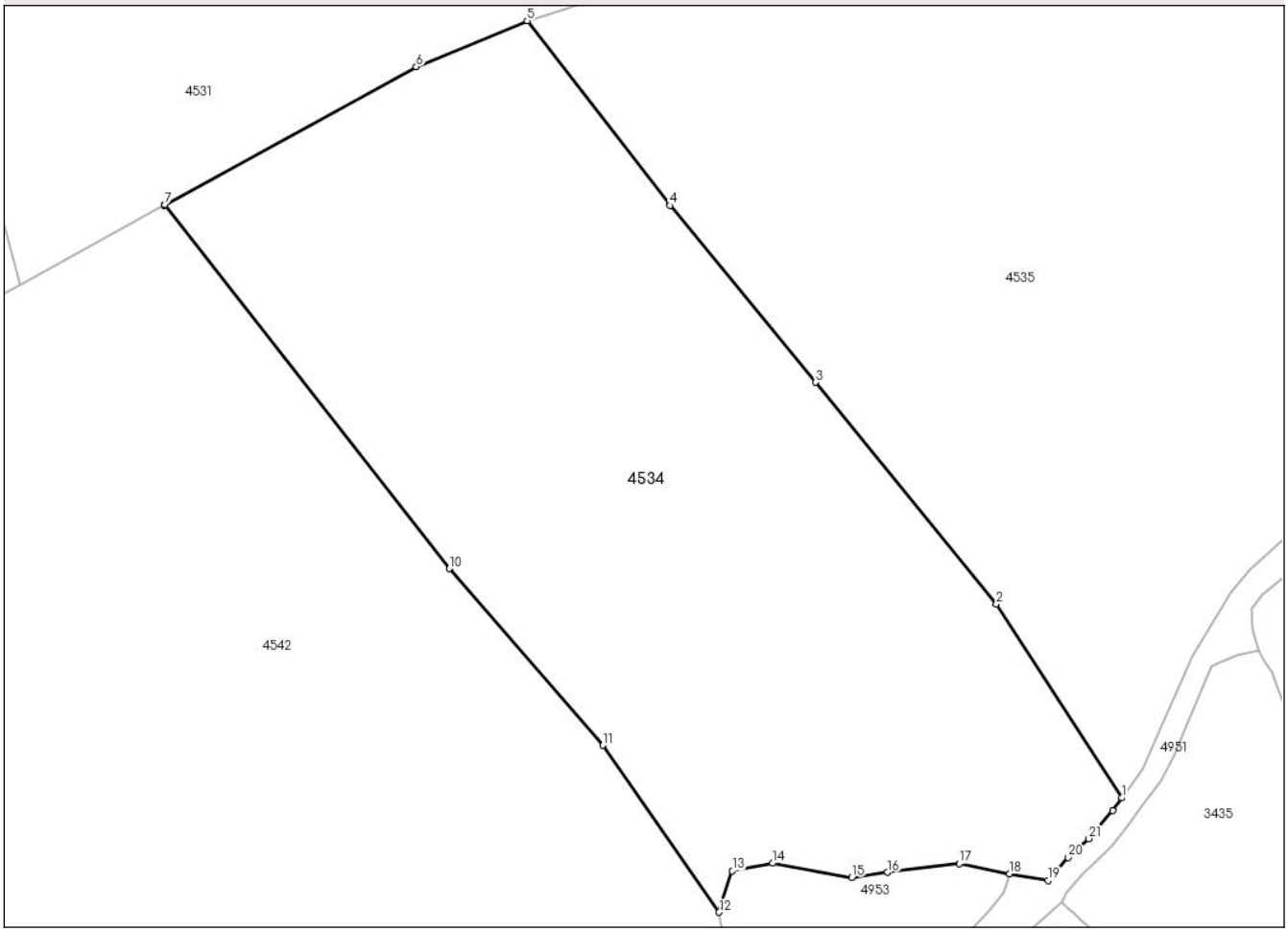

Date referitoare la teren

Crt	Categorie folosință	Intra vilan	Suprafaţa (mp)	Tarla	Parcelă	Nr. topo	Observaţii / Referinţe
1	padure	NU	13.000	-	1PD	-	

Lungime Segmente
1) Valorile lungimilor segmentelor sunt obţinute din proiecţie în plan.

Punct început	X / Y	Punct sfârşit	X / Y	Lungime segment (** (m)
1	551.796,486 674.562,594	2	551.773,326 674.598,38	42.627
3	551.739,958 674.639,332	4	551.713,035 674.671,992	42.326
5	551.686,578 674.706,097	6	551.666,096 674.697,608	22.172
7	551.619,651 674.672,097	8	551.619,641 674.672,092	0.011
9	551.619,553 674.672,044	10	551.672,245 674.604,93	85.327

Punct început	X / Y	Punct sfârşit	X / Y	Lungime segment (** (m)
2	551.773,326 674.598,38	3	551.739,958 674.639,332	52.825
4	551.713,035 674.671,992	5	551.686,578 674.706,097	43.164
6	551.666,096 674.697,608	7	551.619,651 674.672,097	52.99
8	551.619,641 674.672,092	9	551.619,553 674.672,044	0.1
10	551.672,245 674.604,93	11	551.700,619 674.572,316	43.23

Document care conține date cu caracter personal, protejat de prevederile Regulamentului (UE) nr. 679/2016 și Legii 190/2018

Punct început	X / Y	Punct sfârşit	X / Y	Lungime segment (** (m)
11	551.700,619 674.572,316	12	551.722,067 674.541,491	37.552
13	551.724,523 674.549,107	14	551.731,99 674.550,533	7.602
15	551.746,577 674.547,913	16	551.753,229 674.548,845	6.717
17	551.766,446 674.550,505	18	551.775,808 674.548,596	9.554
19	551.782,856 674.547,328	20	551.786,64 674.551,55	5.67
21	551.790,353 674.555,078	22	551.794,81 674.560,268	6.841

Punct început	X / Y	Punct sfârşit	X / Y	Lungime segment (** (m)
12	551.722,067 674.541,491	13	551.724,523 674.549,107	8.002
14	551.731,99 674.550,533	15	551.746,577 674.547,913	14.82
16	551.753,229 674.548,845	17	551.766,446 674.550,505	13.321
18	551.775,808 674.548,596	19	551.782,856 674.547,328	7.162
20	551.786,64 674.551,55	21	551.790,353 674.555,078	5.121
22	551.794,81 674.560,268	1	551.796,486 674.562,594	2.867

** Lungimile segmentelor sunt determinate în planul de proiecţie Stereo 70 şi sunt rotunjite la 1 milimetru.
*** Distanţa dintre puncte este formată din segmente cumulate ce sunt mai mici decât valoarea 1 milimetru.

Document care conține date cu caracter personal, protejat de prevederile Regulamentului (UE) nr. 679/2016 și Legii 190/2018

DATE DESPRE IMOBILUL NR. 4535

Oficiul de Cadastru şi Publicitate Imobiliară SUCEAVA
Biroul de Cadastru şi Publicitate Imobiliară Campulung Moldovenesc

A. Partea I. Descrierea imobilului

TEREN Extravilan

Adresa: Jud. Suceava

Nr. Crt	Nr cadastral Nr. topografic	Suprafaţa* (mp)	Observaţii / Referinţe
A1		19.000	Sector cadastral:25 Teren neimprejmuit; Terenul face parte din parcelele 1599, 1602.

B. Partea II. Proprietari şi acte

Inscrieri privitoare la dreptul de proprietate şi alte drepturi reale		Referinţe
/		
Act Administrativ nr. 472, din 30/04/2009 emis de CJSDPT Suceava (HCJ. Proces Verbal de punere in posesie nr. 364/21-12-2023);		
B1	Inscrierea provizorie, drept de PROPRIETATE, dobandit prin Lege, cota actuala 1/1, cota initiala 1/1	A1
	1) **COMUNA VAMA**, CIF:4326698	

C. Partea III. SARCINI .

Inscrieri privind dezmembramintele dreptului de proprietate, drepturi reale de garanţie şi sarcini	Referinţe
NU SUNT	

Anexa Nr. 1 La Partea I

Teren

Nr cadastral	Suprafaţa (mp)*	Observaţii / Referinţe
	19.000	Terenul face parte din parcelele 1599, 1602.

* Suprafaţa este determinată in planul de proiecţie Stereo 70.

DETALII LINIARE IMOBIL

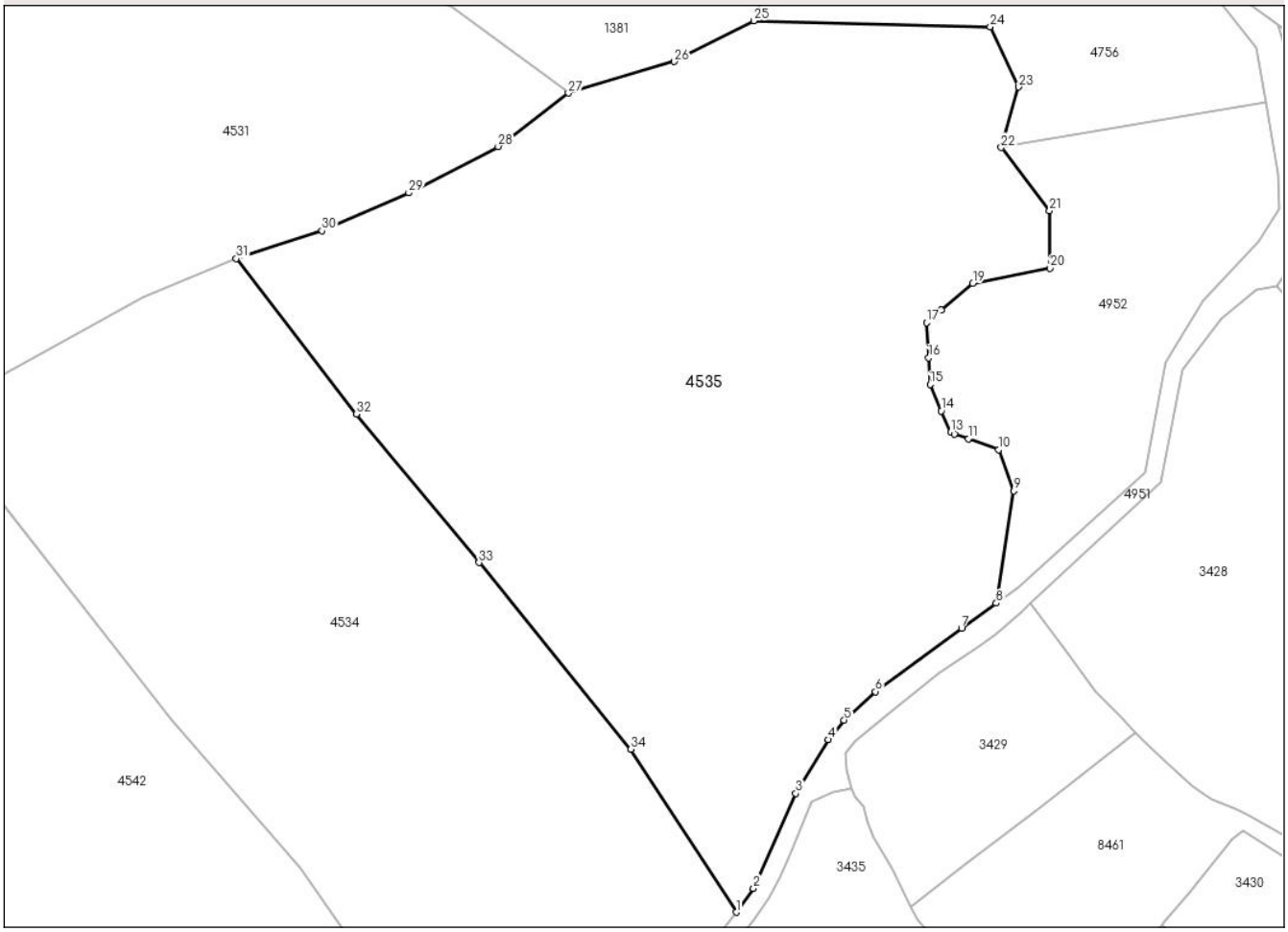

Date referitoare la teren

Crt	Categorie folosință	Intra vilan	Suprafaţa (mp)	Tarla	Parcelă	Nr. topo	Observaţii / Referinţe
1	padure	NU	19.000	UP I DEIA	UA 179	-	

Lungime Segmente

1) Valorile lungimilor segmentelor sunt obţinute din proiecţie în plan.

Punct început	X / Y	Punct sfârşit	X / Y	Lungime segment (** (m)
1	551.796,486 674.562,594	2	551.800,273 674.567,851	6.48
3	551.809,525 674.588,693	4	551.816,702 674.600,461	13.785
5	551.820,183 674.604,79	6	551.827,085 674.611,031	9.306
7	551.845,974 674.624,937	8	551.853,599 674.630,435	9.401
9	551.857,507 674.655,115	10	551.854,122 674.664,142	9.641

Punct început	X / Y	Punct sfârşit	X / Y	Lungime segment (** (m)
2	551.800,273 674.567,851	3	551.809,525 674.588,693	22.802
4	551.816,702 674.600,461	5	551.820,183 674.604,79	5.555
6	551.827,085 674.611,031	7	551.845,974 674.624,937	23.455
8	551.853,599 674.630,435	9	551.857,507 674.655,115	24.987
10	551.854,122 674.664,142	11	551.847,501 674.666,506	7.03

Document care conține date cu caracter personal, protejat de prevederile Regulamentului (UE) nr. 679/2016 și Legii 190/2018

Punct început	X / Y	Punct sfârşit	X / Y	Lungime segment (** (m)
11	551.847,501 674.666,506	12	551.844,479 674.667,586	3.209
13	551.843,591 674.667,903	14	551.841,552 674.672,66	5.175
15	551.839,078 674.678,434	16	551.838,751 674.684,304	5.88
17	551.838,325 674.691,974	18	551.841,581 674.694,748	4.277
19	551.848,48 674.700,625	20	551.865,405 674.704,01	17.26
21	551.865,349 674.716,581	22	551.854,718 674.730,46	17.483
23	551.858,557 674.743,748	24	551.852,308 674.756,974	14.628
25	551.800,292 674.758,297	26	551.782,878 674.749,338	19.584
27	551.759,577 674.742,404	28	551.744,14 674.730,699	19.372
29	551.724,494 674.720,508	30	551.705,449 674.712,162	20.793
31	551.686,578 674.706,097	32	551.713,035 674.671,992	43.164
33	551.739,958 674.639,332	34	551.773,326 674.598,38	52.825

Punct început	X / Y	Punct sfârşit	X / Y	Lungime segment (** (m)
12	551.844,479 674.667,586	13	551.843,591 674.667,903	0.943
14	551.841,552 674.672,66	15	551.839,078 674.678,434	6.282
16	551.838,751 674.684,304	17	551.838,325 674.691,974	7.681
18	551.841,581 674.694,748	19	551.848,48 674.700,625	9.063
20	551.865,405 674.704,01	21	551.865,349 674.716,581	12.571
22	551.854,718 674.730,46	23	551.858,557 674.743,748	13.831
24	551.852,308 674.756,974	25	551.800,292 674.758,297	52.033
26	551.782,878 674.749,338	27	551.759,577 674.742,404	24.311
28	551.744,14 674.730,699	29	551.724,494 674.720,508	22.133
30	551.705,449 674.712,162	31	551.686,578 674.706,097	19.821
32	551.713,035 674.671,992	33	551.739,958 674.639,332	42.326
34	551.773,326 674.598,38	1	551.796,486 674.562,594	42.627

** Lungimile segmentelor sunt determinate în planul de proiecţie Stereo 70 şi sunt rotunjite la 1 milimetru.
*** Distanţa dintre puncte este formată din segmente cumulate ce sunt mai mici decât valoarea 1 milimetru.

Document care conține date cu caracter personal, protejat de prevederile Regulamentului (UE) nr. 679/2016 și Legii 190/2018

DATE DESPRE IMOBILUL NR. 4536

Oficiul de Cadastru şi Publicitate Imobiliară SUCEAVA
Biroul de Cadastru şi Publicitate Imobiliară Campulung Moldovenesc

A. Partea I. Descrierea imobilului

TEREN Extravilan

Adresa: Jud. Suceava

Nr. Crt	Nr cadastral Nr. topografic	Suprafaţa* (mp)	Observaţii / Referinţe
A1		153.000	Sector cadastral:25 Teren neimprejmuit; Terenul face parte din parcela 1603/1 din CF 925.

B. Partea II. Proprietari şi acte

Inscrieri privitoare la dreptul de proprietate şi alte drepturi reale		Referinţe
/		
Act Administrativ nr. 472, din 30/04/2009 emis de CJSDPT Suceava (HCJ. Proces Verbal de punere in posesie nr. 364/21-12-2023);		
B1	Inscrierea provizorie, drept de PROPRIETATE, dobandit prin Lege, cota actuala 1/1, cota initiala 1/1	A1
	1) **COMUNA VAMA**, CIF:4326698	

C. Partea III. SARCINI .

Inscrieri privind dezmembramintele dreptului de proprietate, drepturi reale de garanţie şi sarcini	Referinţe
NU SUNT	

Anexa Nr. 1 La Partea I

Teren

Nr cadastral	Suprafaţa (mp)*	Observaţii / Referinţe
	153.000	Terenul face parte din parcela 1603/1 din CF 925.

* Suprafaţa este determinată in planul de proiecţie Stereo 70.

DETALII LINIARE IMOBIL

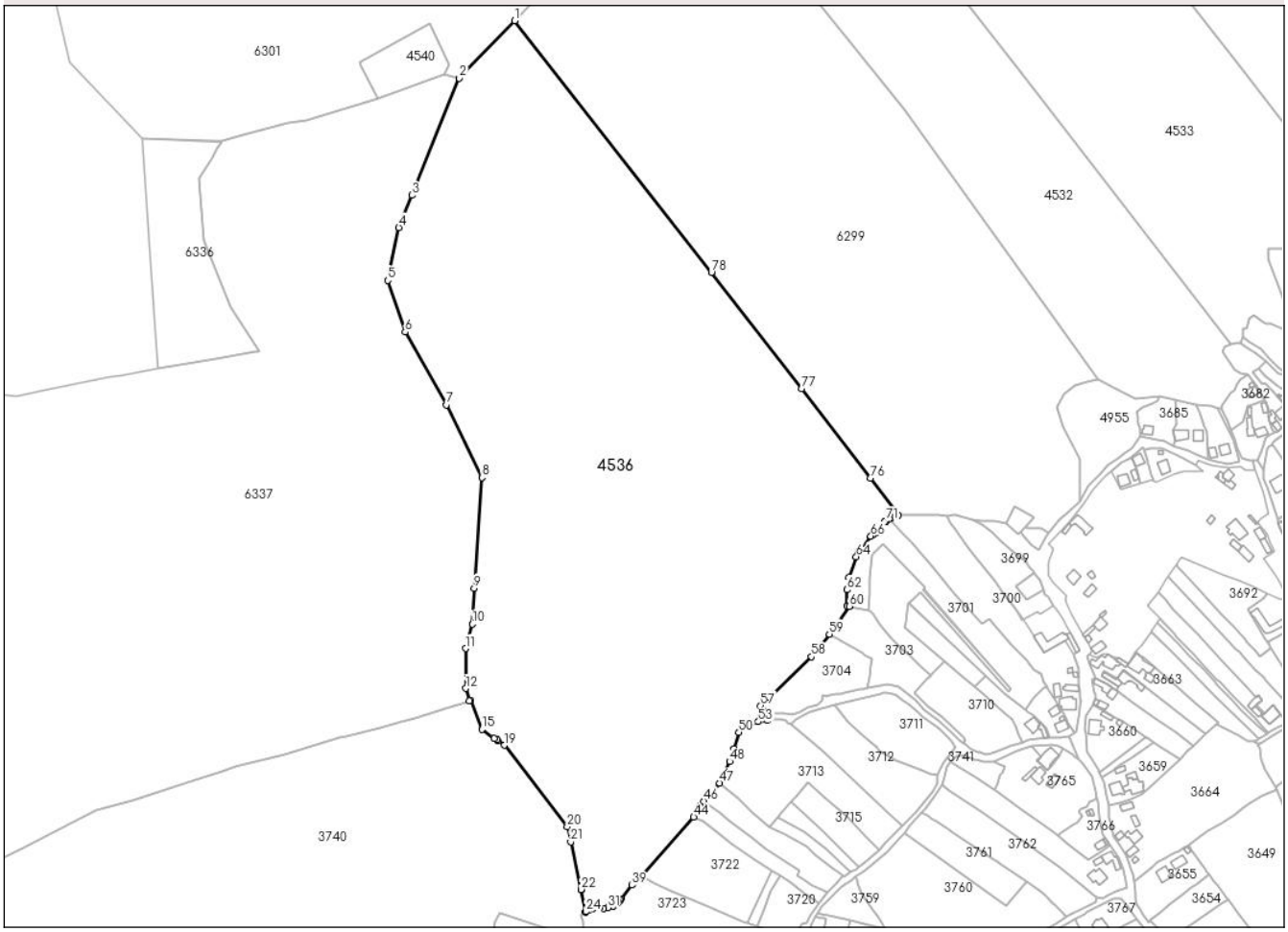

Date referitoare la teren

Crt	Categorie folosință	Intra vilan	Suprafaţa (mp)	Tarla	Parcelă	Nr. topo	Observaţii / Referinţe
2	padure	NU	153.000	UP I DEIA	UA 179	-	

Lungime Segmente

1) Valorile lungimilor segmentelor sunt obţinute din proiecţie în plan.

Punct început	X / Y	Punct sfârşit	X / Y	Lungime segment
1	550.768,196 674.418,908	2	550.723,423 674.372,327	64.61
4	550.674,324 674.251,527	5	550.665,338 674.208,839	43.623
7	550.713,055 674.108,134	8	550.741,569 674.049,305	65.375
10	550.733,876 673.930,663	11	550.728,366 673.911,029	20.392
13	550.731,495 673.868,748	14	550.732,414 673.869,027	0.96
16	550.751,744 673.838,366	17	550.754,082 673.836,956	2.729

Punct început	X / Y	Punct sfârşit	X / Y	Lungime segment
2	550.723,423 674.372,327	3	550.684,96 674.277,696	102.149
5	550.665,338 674.208,839	6	550.679,505 674.167,054	44.122
8	550.741,569 674.049,305	9	550.735,45 673.959,75	89.764
11	550.728,366 673.911,029	12	550.728,54 673.878,705	32.324
14	550.732,414 673.869,027	15	550.741,851 673.845,455	25.391
17	550.754,082 673.836,956	18	550.754,671 673.836,269	0.905

Punct început	X / Y	Punct sfârşit	X / Y	Lungime segment
3	550.684,96 674.277,696	4	550.674,324 674.251,527	28.248
6	550.679,505 674.167,054	7	550.713,055 674.108,134	67.802
9	550.735,45 673.959,75	10	550.733,876 673.930,663	29.13
12	550.728,54 673.878,705	13	550.731,495 673.868,748	10.386
15	550.741,851 673.845,455	16	550.751,744 673.838,366	12.171
18	550.754,671 673.836,269	19	550.759,725 673.832,648	6.217

Document care conține date cu caracter personal, protejat de prevederile Regulamentului (UE) nr. 679/2016 și Legii 190/2018

Punct început	X / Y	Punct sfârşit	X / Y	Lungime segment
19	550.759,725 673.832,648	20	550.810,799 673.766,898	83.256
22	550.821,944 673.715,991	23	550.821,896 673.715,977	0.05
25	550.825,477 673.697,567	26	550.829,107 673.699,555	4.139
28	550.833,723 673.701,016	29	550.836,691 673.701,15	2.971
31	550.843,532 673.701,248	32	550.847,805 673.702,381	4.421
34	550.851,64 673.705,495	35	550.851,764 673.705,619	0.175
37	550.853,759 673.707,6	38	550.854,372 673.708,372	0.986
40	550.865,309 673.721,915	41	550.866,13 673.722,59	1.063
43	550.869,839 673.725,637	44	550.913,267 673.774,539	65.402
46	550.921,287 673.787,422	47	550.934,303 673.802,154	19.658
49	550.945,963 673.829,623	50	550.949,772 673.843,107	14.012
52	550.958,226 673.849,036	53	550.965,589 673.851,692	7.827
55	550.971,809 673.857,943	56	550.969,35 673.861,41	4.251
58	551.008,721 673.904,243	59	551.023,009 673.922,618	23.277
61	551.037,48 673.945,475	62	551.037,562 673.958,415	12.94
64	551.044,877 673.985,242	65	551.046,803 673.989,129	4.338
67	551.057,812 674.002,606	68	551.060,034 674.003,967	2.606
70	551.067,946 674.013,486	71	551.068,954 674.014,161	1.213
73	551.073,012 674.016,604	74	551.076,672 674.018,345	4.053
76	551.056,242 674.048,86	77	551.000,547 674.121,288	91.365

Punct început	X / Y	Punct sfârşit	X / Y	Lungime segment
20	550.810,799 673.766,898	21	550.813,515 673.754,433	12.757
23	550.821,896 673.715,977	24	550.825,804 673.698,042	18.356
26	550.829,107 673.699,555	27	550.831,114 673.700,48	2.21
29	550.836,691 673.701,15	30	550.839,919 673.700,462	3.301
32	550.847,805 673.702,381	33	550.848,636 673.703,056	1.071
35	550.851,764 673.705,619	36	550.852,32 673.706,17	0.783
38	550.854,372 673.708,372	39	550.863,171 673.719,448	14.145
41	550.866,13 673.722,59	42	550.868,899 673.724,865	3.583
44	550.913,267 673.774,539	45	550.917,956 673.783,537	10.146
47	550.934,303 673.802,154	48	550.942,291 673.819,549	19.141
50	550.949,772 673.843,107	51	550.951,135 673.846,941	4.069
53	550.965,589 673.851,692	54	550.973,017 673.852,873	7.521
56	550.969,35 673.861,41	57	550.967,289 673.864,786	3.955
59	551.023,009 673.922,618	60	551.039,136 673.945,1	27.668
62	551.037,562 673.958,415	63	551.039,027 673.968,483	10.174
65	551.046,803 673.989,129	66	551.056,71 674.001,931	16.188
68	551.060,034 674.003,967	69	551.060,741 674.004,817	1.106
71	551.068,954 674.014,161	72	551.071,593 674.015,929	3.177
74	551.076,672 674.018,345	75	551.079,08 674.018,772	2.445
77	551.000,547 674.121,288	78	550.927,591 674.215,215	118.932

Punct început	X / Y	Punct sfârşit	X / Y	Lungime segment
21	550.813,515 673.754,433	22	550.821,944 673.715,991	39.355
24	550.825,804 673.698,042	25	550.825,477 673.697,567	0.577
27	550.831,114 673.700,48	28	550.833,723 673.701,016	2.663
30	550.839,919 673.700,462	31	550.843,532 673.701,248	3.698
33	550.848,636 673.703,056	34	550.851,64 673.705,495	3.869
36	550.852,32 673.706,17	37	550.853,759 673.707,6	2.029
39	550.863,171 673.719,448	40	550.865,309 673.721,915	3.265
42	550.868,899 673.724,865	43	550.869,839 673.725,637	1.217
45	550.917,956 673.783,537	46	550.921,287 673.787,422	5.117
48	550.942,291 673.819,549	49	550.945,963 673.829,623	10.722
51	550.951,135 673.846,941	52	550.958,226 673.849,036	7.394
54	550.973,017 673.852,873	55	550.971,809 673.857,943	5.211
57	550.967,289 673.864,786	58	551.008,721 673.904,243	57.214
60	551.039,136 673.945,1	61	551.037,48 673.945,475	1.698
63	551.039,027 673.968,483	64	551.044,877 673.985,242	17.751
66	551.056,71 674.001,931	67	551.057,812 674.002,606	1.292
69	551.060,741 674.004,817	70	551.067,946 674.013,486	11.272
72	551.071,593 674.015,929	73	551.073,012 674.016,604	1.571
75	551.079,08 674.018,772	76	551.056,242 674.048,86	37.774
78	550.927,591 674.215,215	1	550.768,196 674.418,908	258.646

**** Lungimile segmentelor sunt determinate în planul de proiecţie Stereo 70 şi sunt rotunjite la 1 milimetru.**
***** Distanţa dintre puncte este formată din segmente cumulate ce sunt mai mici decât valoarea 1 milimetru.**

Document care conține date cu caracter personal, protejat de prevederile Regulamentului (UE) nr. 679/2016 și Legii 190/2018

DATE DESPRE IMOBILUL NR. 4537

Oficiul de Cadastru şi Publicitate Imobiliară SUCEAVA
Biroul de Cadastru şi Publicitate Imobiliară Campulung Moldovenesc

A. Partea I. Descrierea imobilului

TEREN Extravilan

Adresa: Jud. Suceava

Nr. Crt	Nr cadastral Nr. topografic	Suprafaţa* (mp)	Observaţii / Referinţe
A1		10.000	Sector cadastral:25 Teren neimprejmuit; Terenul face parte din parcela 1599.

B. Partea II. Proprietari şi acte

Inscrieri privitoare la dreptul de proprietate şi alte drepturi reale		Referinţe
/		
Act Administrativ nr. 802, din 06/02/1997 emis de CJSDPT SUCEAVA (Titlu proprietate);		
B1	Intabulare, drept de PROPRIETATE, dobandit prin Reconstituire, cota actuala 1/1, cota initiala 1/1	A1
	1) **LUPAŞCU I. GLICHERIA**, Lipsa C.N.P. 2) **BADALE V-LE ION**, Lipsa C.N.P.	

C. Partea III. SARCINI .

Inscrieri privind dezmembramintele dreptului de proprietate, drepturi reale de garanţie şi sarcini	Referinţe
NU SUNT	

Document care conține date cu caracter personal, protejat de prevederile Regulamentului (UE) nr. 679/2016 și Legii 190/2018

Anexa Nr. 1 La Partea I

Teren

Nr cadastral	Suprafaţa (mp)*	Observaţii / Referinţe
	10.000	Terenul face parte din parcela 1599.

* Suprafaţa este determinată in planul de proiecţie Stereo 70.

DETALII LINIARE IMOBIL

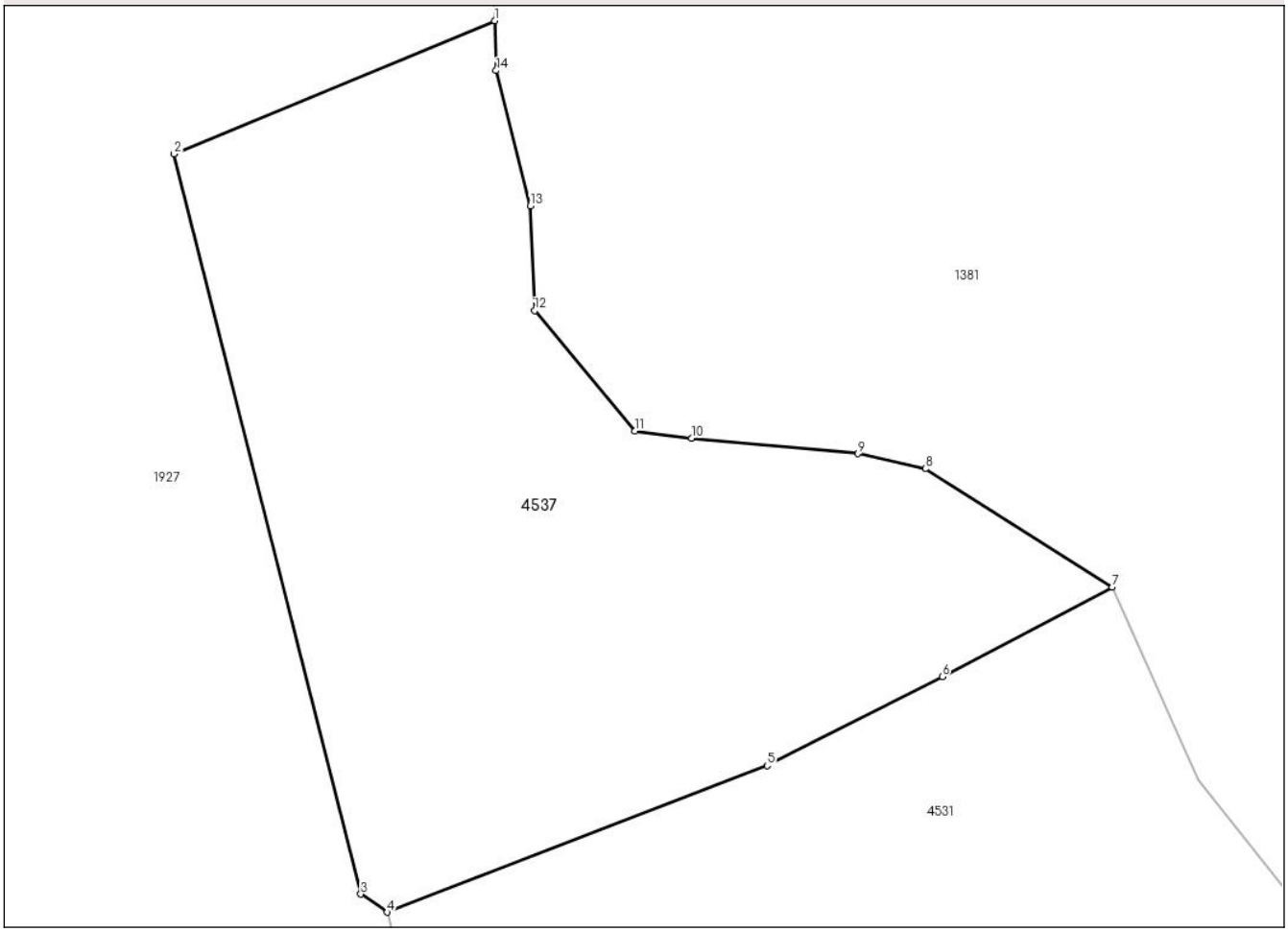

Date referitoare la teren

Crt	Categorie folosință	Intra vilan	Suprafaţa (mp)	Tarla	Parcelă	Nr. topo	Observaţii / Referinţe
1	padure	NU	10.000	UP I DEIA	UA 180A	-	

Lungime Segmente
1) Valorile lungimilor segmentelor sunt obţinute din proiecţie în plan.

Punct început	X / Y	Punct sfârşit	X / Y	Lungime segment (** (m)
1	551.578,978 674.918,775	2	551.526,538 674.897,043	56.764
2	551.526,538 674.897,043	3	551.557,115 674.776,146	124.704
3	551.557,115 674.776,146	4	551.561,426 674.773,188	5.228
4	551.561,426 674.773,188	5	551.623,541 674.797,118	66.566
5	551.623,541 674.797,118	6	551.652,179 674.811,64	32.109

Document care conține date cu caracter personal, protejat de prevederile Regulamentului (UE) nr. 679/2016 și Legii 190/2018

Punct început	X / Y	Punct sfârşit	X / Y	Lungime segment (** (m)
6	551.652,179 674.811,64	7	551.679,97 674.826,282	31.413
7	551.679,97 674.826,282	8	551.649,385 674.845,595	36.172
8	551.649,385 674.845,595	9	551.638,385 674.848,082	11.278
9	551.638,385 674.848,082	10	551.611,172 674.850,575	27.327
10	551.611,172 674.850,575	11	551.601,927 674.851,746	9.319
11	551.601,927 674.851,746	12	551.585,531 674.871,409	25.602
12	551.585,531 674.871,409	13	551.584,815 674.888,525	17.131
13	551.584,815 674.888,525	14	551.579,224 674.910,631	22.802
14	551.579,224 674.910,631	1	551.578,978 674.918,775	8.148

** Lungimile segmentelor sunt determinate în planul de proiecţie Stereo 70 şi sunt rotunjite la 1 milimetru.
*** Distanţa dintre puncte este formată din segmente cumulate ce sunt mai mici decât valoarea 1 milimetru.

Document care conține date cu caracter personal, protejat de prevederile Regulamentului (UE) nr. 679/2016 și Legii 190/2018

DATE DESPRE IMOBILUL NR. 4538

Oficiul de Cadastru şi Publicitate Imobiliară SUCEAVA
Biroul de Cadastru şi Publicitate Imobiliară Campulung Moldovenesc

A. Partea I. Descrierea imobilului

TEREN Extravilan

Adresa: Jud. Suceava

Nr. Crt	Nr cadastral Nr. topografic	Suprafaţa* (mp)	Observaţii / Referinţe
A1		2.000	Sector cadastral:25 Teren neimprejmuit; Terenul face parte din parcela 1603/1 din CF 925.

B. Partea II. Proprietari şi acte

Inscrieri privitoare la dreptul de proprietate şi alte drepturi reale		Referinţe
/		
Act Administrativ nr. 593, din 28/08/1995 emis de CJSDPT SUCEAVA (Titlu proprietate);		
B1	Intabulare, drept de PROPRIETATE, dobandit prin Reconstituire, cota actuala 1/1, cota initiala 1/1	A1
	1) **BOSANCU N. VIOREL**, Lipsa C.N.P.	

C. Partea III. SARCINI .

Inscrieri privind dezmembramintele dreptului de proprietate, drepturi reale de garanţie şi sarcini	Referinţe
NU SUNT	

Document care conține date cu caracter personal, protejat de prevederile Regulamentului (UE) nr. 679/2016 și Legii 190/2018

Anexa Nr. 1 La Partea I

Teren

Nr cadastral	Suprafaţa (mp)*	Observaţii / Referinţe
	2.000	Terenul face parte din parcela 1603/1 din CF 925.

* Suprafaţa este determinată in planul de proiecţie Stereo 70.

DETALII LINIARE IMOBIL

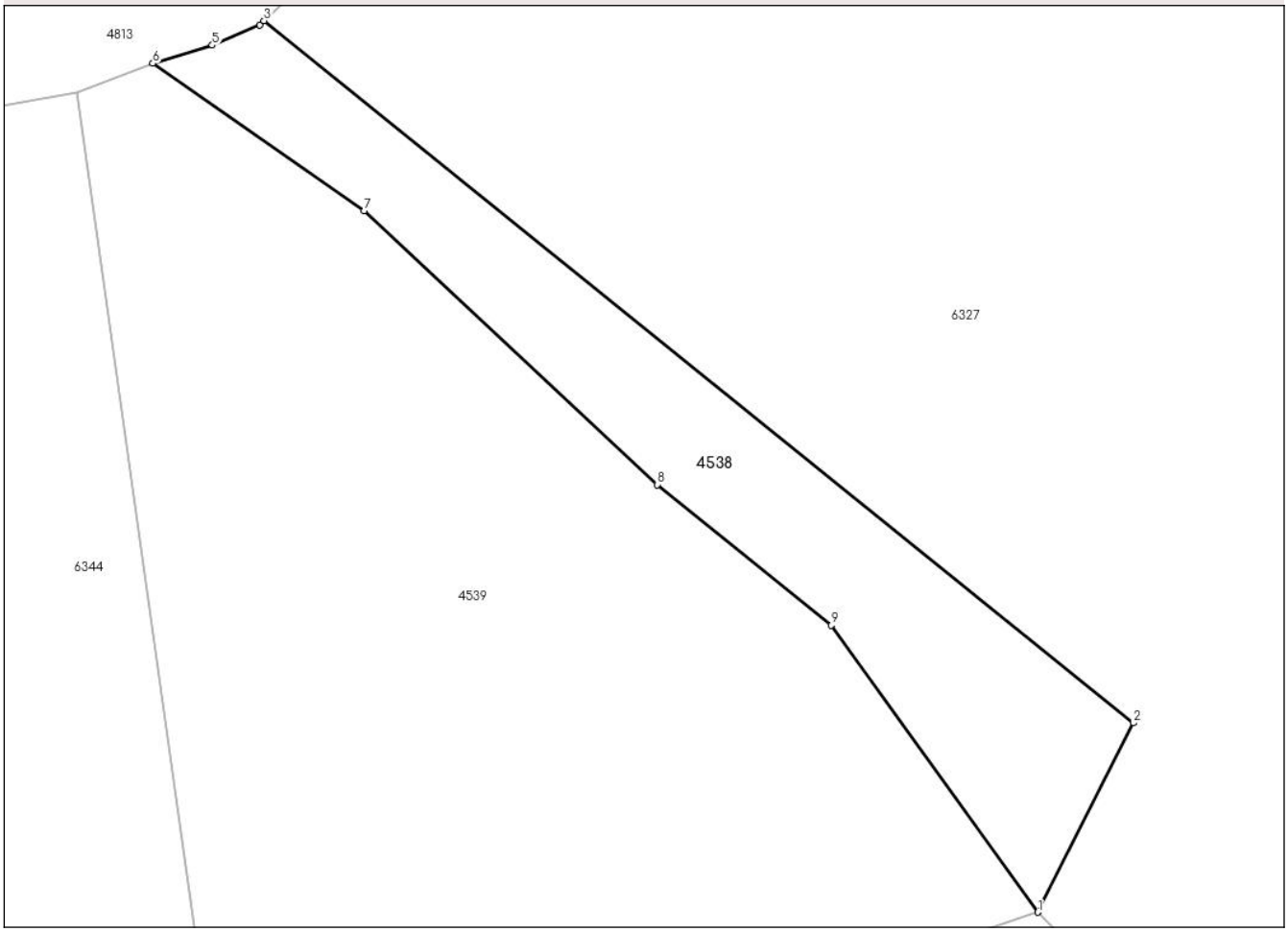

Date referitoare la teren

Crt	Categorie folosință	Intra vilan	Suprafaţa (mp)	Tarla	Parcelă	Nr. topo	Observaţii / Referinţe
1	neproductiv	NU	2.000	UP I DEIA	UA 177A	-	

Lungime Segmente
1) Valorile lungimilor segmentelor sunt obţinute din proiecţie în plan.

Punct început	X / Y	Punct sfârşit	X / Y	Lungime segment (** (m)
1	549.597,093 674.134,805	2	549.608,683 674.157,727	25.685
2	549.608,683 674.157,727	3	549.503,284 674.242,771	135.43
3	549.503,284 674.242,771	4	549.502,736 674.242,258	0.751
4	549.502,736 674.242,258	5	549.497,013 674.239,805	6.227
5	549.497,013 674.239,805	6	549.489,801 674.237,595	7.543

Document care conține date cu caracter personal, protejat de prevederile Regulamentului (UE) nr. 679/2016 și Legii 190/2018

Punct început	X / Y	Punct sfârşit	X / Y	Lungime segment (** (m)
6	549.489,801 674.237,595	7	549.515,418 674.219,721	31.237
7	549.515,418 674.219,721	8	549.550,955 674.186,585	48.589
8	549.550,955 674.186,585	9	549.572,048 674.169,566	27.103
9	549.572,048 674.169,566	1	549.597,093 674.134,805	42.843

** Lungimile segmentelor sunt determinate în planul de proiecţie Stereo 70 şi sunt rotunjite la 1 milimetru.
*** Distanţa dintre puncte este formată din segmente cumulate ce sunt mai mici decât valoarea 1 milimetru.

Document care conține date cu caracter personal, protejat de prevederile Regulamentului (UE) nr. 679/2016 și Legii 190/2018

DATE DESPRE IMOBILUL NR. 4539

Oficiul de Cadastru şi Publicitate Imobiliară SUCEAVA
Biroul de Cadastru şi Publicitate Imobiliară Campulung Moldovenesc

A. Partea I. Descrierea imobilului

TEREN Extravilan

Adresa: Jud. Suceava

Nr. Crt	Nr cadastral Nr. topografic	Suprafaţa* (mp)	Observaţii / Referinţe
A1		8.000	Sector cadastral:25 Teren neimprejmuit; Terenul face parte din parcela 1603/1 din CF 925.

B. Partea II. Proprietari şi acte

Inscrieri privitoare la dreptul de proprietate şi alte drepturi reale		Referinţe
/		
Act Administrativ nr. 593, din 28/08/1995 emis de CJSDPT SUCEAVA (Titlu proprietate);		
B1	Intabulare, drept de PROPRIETATE, dobandit prin Reconstituire, cota actuala 1/1, cota initiala 1/1	A1
	1) **BOSANCU N. VIOREL**, Lipsa C.N.P.	

C. Partea III. SARCINI .

Inscrieri privind dezmembramintele dreptului de proprietate, drepturi reale de garanţie şi sarcini	Referinţe
NU SUNT	

Document care conține date cu caracter personal, protejat de prevederile Regulamentului (UE) nr. 679/2016 și Legii 190/2018

Anexa Nr. 1 La Partea I

Teren

Nr cadastral	Suprafaţa (mp)*	Observaţii / Referinţe
	8.000	Terenul face parte din parcela 1603/1 din CF 925.

* Suprafaţa este determinată in planul de proiecţie Stereo 70.

DETALII LINIARE IMOBIL

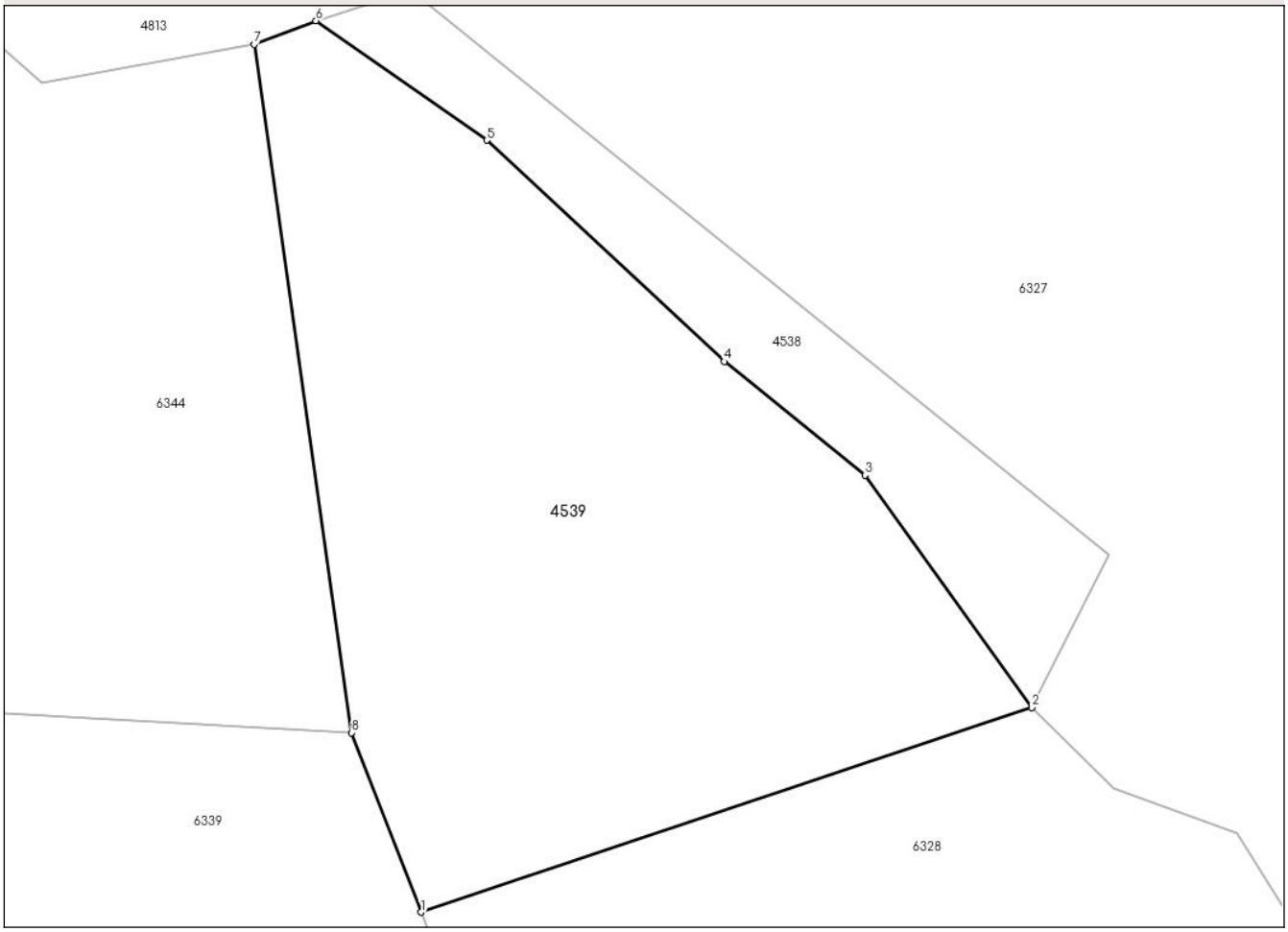

Date referitoare la teren

Crt	Categorie folosință	Intra vilan	Suprafaţa (mp)	Tarla	Parcelă	Nr. topo	Observaţii / Referinţe
1	padure	NU	8.000	UP I DEIA	UA 177A	-	

Lungime Segmente
1) Valorile lungimilor segmentelor sunt obţinute din proiecţie în plan.

Punct început	X / Y	Punct sfârşit	X / Y	Lungime segment (** (m)
1	549.505,582 674.104,176	2	549.597,093 674.134,805	96.501
2	549.597,093 674.134,805	3	549.572,048 674.169,566	42.843
3	549.572,048 674.169,566	4	549.550,955 674.186,585	27.103
4	549.550,955 674.186,585	5	549.515,418 674.219,721	48.589
5	549.515,418 674.219,721	6	549.489,801 674.237,595	31.237

Document care conține date cu caracter personal, protejat de prevederile Regulamentului (UE) nr. 679/2016 și Legii 190/2018

Punct început	X / Y	Punct sfârşit	X / Y	Lungime segment (** (m)
6	549.489,801 674.237,595	7	549.480,54 674.234,063	9.911
7	549.480,54 674.234,063	8	549.495,145 674.131,037	104.055
8	549.495,145 674.131,037	1	549.505,582 674.104,176	28.818

** Lungimile segmentelor sunt determinate în planul de proiecţie Stereo 70 şi sunt rotunjite la 1 milimetru.
*** Distanţa dintre puncte este formată din segmente cumulate ce sunt mai mici decât valoarea 1 milimetru.

Document care conține date cu caracter personal, protejat de prevederile Regulamentului (UE) nr. 679/2016 și Legii 190/2018

DATE DESPRE IMOBILUL NR. 4540

Oficiul de Cadastru şi Publicitate Imobiliară SUCEAVA
Biroul de Cadastru şi Publicitate Imobiliară Campulung Moldovenesc

A. Partea I. Descrierea imobilului

TEREN Extravilan

Adresa: Jud. Suceava

Nr. Crt	Nr cadastral Nr. topografic	Suprafaţa* (mp)	Observaţii / Referinţe
A1		2.400	Sector cadastral:25 Teren neimprejmuit; Terenul face parte din parcela 1603/1 din CF 925.

B. Partea II. Proprietari şi acte

Inscrieri privitoare la dreptul de proprietate şi alte drepturi reale		Referinţe
/		
Act Administrativ nr. 596, din 28/08/1995 emis de CJSDPT SUCEAVA (Titlu proprietate);		
B1	Intabulare, drept de PROPRIETATE, dobandit prin Reconstituire, cota actuala 1/1, cota initiala 1/1	A1
	1) **SUHANI PARASCHIVA AURICA**, Lipsa C.N.P.	

C. Partea III. SARCINI .

Inscrieri privind dezmembramintele dreptului de proprietate, drepturi reale de garanţie şi sarcini	Referinţe
NU SUNT	

Document care conține date cu caracter personal, protejat de prevederile Regulamentului (UE) nr. 679/2016 și Legii 190/2018

Anexa Nr. 1 La Partea I

Teren

Nr cadastral	Suprafaţa (mp)*	Observaţii / Referinţe
	2.400	Terenul face parte din parcela 1603/1 din CF 925.

* Suprafaţa este determinată in planul de proiecţie Stereo 70.

DETALII LINIARE IMOBIL

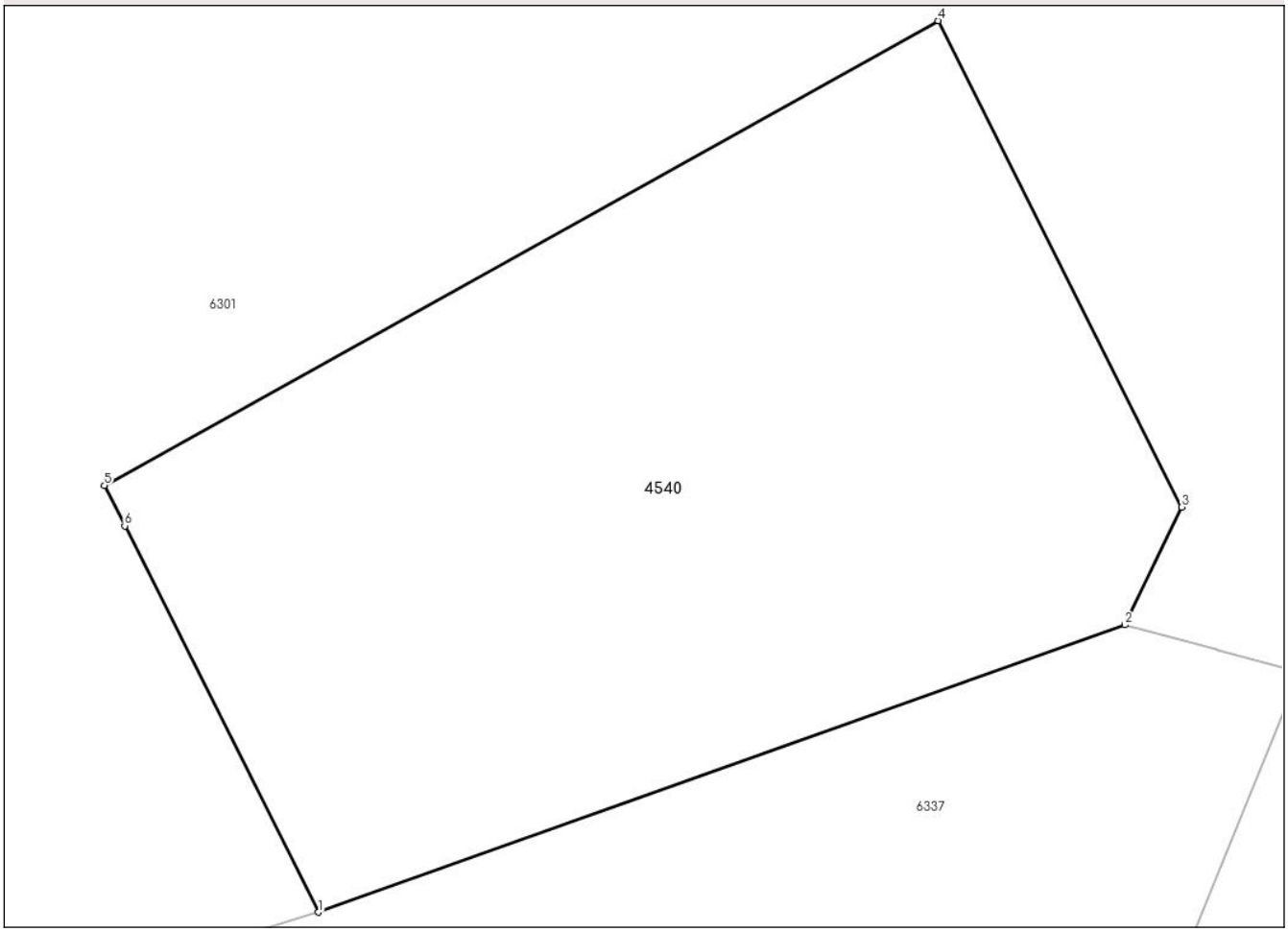

Date referitoare la teren

Crt	Categorie folosință	Intra vilan	Suprafaţa (mp)	Tarla	Parcelă	Nr. topo	Observaţii / Referinţe
1	padure	NU	2.400	UP I DEIA	UA 181	-	

Lungime Segmente
1) Valorile lungimilor segmentelor sunt obţinute din proiecţie în plan.

Punct început	X / Y	Punct sfârşit	X / Y	Lungime segment (** (m)
1	550.657,111 674.356,108	2	550.711,615 674.375,499	57.85
2	550.711,615 674.375,499	3	550.715,446 674.383,455	8.831
3	550.715,446 674.383,455	4	550.698,977 674.416,275	36.72
4	550.698,977 674.416,275	5	550.642,656 674.384,914	64.463
5	550.642,656 674.384,914	6	550.644,028 674.382,18	3.059

Document care conține date cu caracter personal, protejat de prevederile Regulamentului (UE) nr. 679/2016 și Legii 190/2018

Punct început	X / Y	Punct sfârşit	X / Y	Lungime segment (** (m)
6	550.644,028 674.382,18	1	550.657,111 674.356,108	29.17

** Lungimile segmentelor sunt determinate în planul de proiecţie Stereo 70 şi sunt rotunjite la 1 milimetru.
*** Distanţa dintre puncte este formată din segmente cumulate ce sunt mai mici decât valoarea 1 milimetru.

Document care conține date cu caracter personal, protejat de prevederile Regulamentului (UE) nr. 679/2016 și Legii 190/2018

DATE DESPRE IMOBILUL NR. 4541

Oficiul de Cadastru şi Publicitate Imobiliară SUCEAVA
Biroul de Cadastru şi Publicitate Imobiliară Campulung Moldovenesc

A. Partea I. Descrierea imobilului

TEREN Extravilan

Adresa: Jud. Suceava

Nr. Crt	Nr cadastral Nr. topografic	Suprafaţa* (mp)	Observaţii / Referinţe
A1		20.000	Sector cadastral:25 Teren neimprejmuit; Conform PV 179 terenul face parte din parcela 1599/1 din CF 925.

B. Partea II. Proprietari şi acte

Inscrieri privitoare la dreptul de proprietate şi alte drepturi reale		Referinţe
/		
Act Administrativ nr. 2414, din 25/11/2004 emis de CJSDPT SUCEAVA (HCJ. Proces verbal de punere in posesie nr. 179/20-12-2004);		
B1	Inscrierea provizorie, drept de PROPRIETATE, dobandit prin Lege, cota actuala 1/1, cota initiala 1/1	A1
	1) **LUCAN ALEXANDRU**, Lipsa C.N.P. 2) **LUCAN GHEORGHE**, Lipsa C.N.P. 3) **LUCAN NICOLAIE**, Lipsa C.N.P. 4) **SELIUC PARASCHIVA**, Lipsa C.N.P. 5) **MIHALACHE EUGENIA**, Lipsa C.N.P.	

C. Partea III. SARCINI .

Inscrieri privind dezmembramintele dreptului de proprietate, drepturi reale de garanţie şi sarcini	Referinţe
NU SUNT	

Document care conține date cu caracter personal, protejat de prevederile Regulamentului (UE) nr. 679/2016 și Legii 190/2018

Anexa Nr. 1 La Partea I

Teren

Nr cadastral	Suprafaţa (mp)*	Observaţii / Referinţe
	20.000	Conform PV 179 terenul face parte din parcela 1599/1 din CF 925.

* Suprafaţa este determinată in planul de proiecţie Stereo 70.

DETALII LINIARE IMOBIL

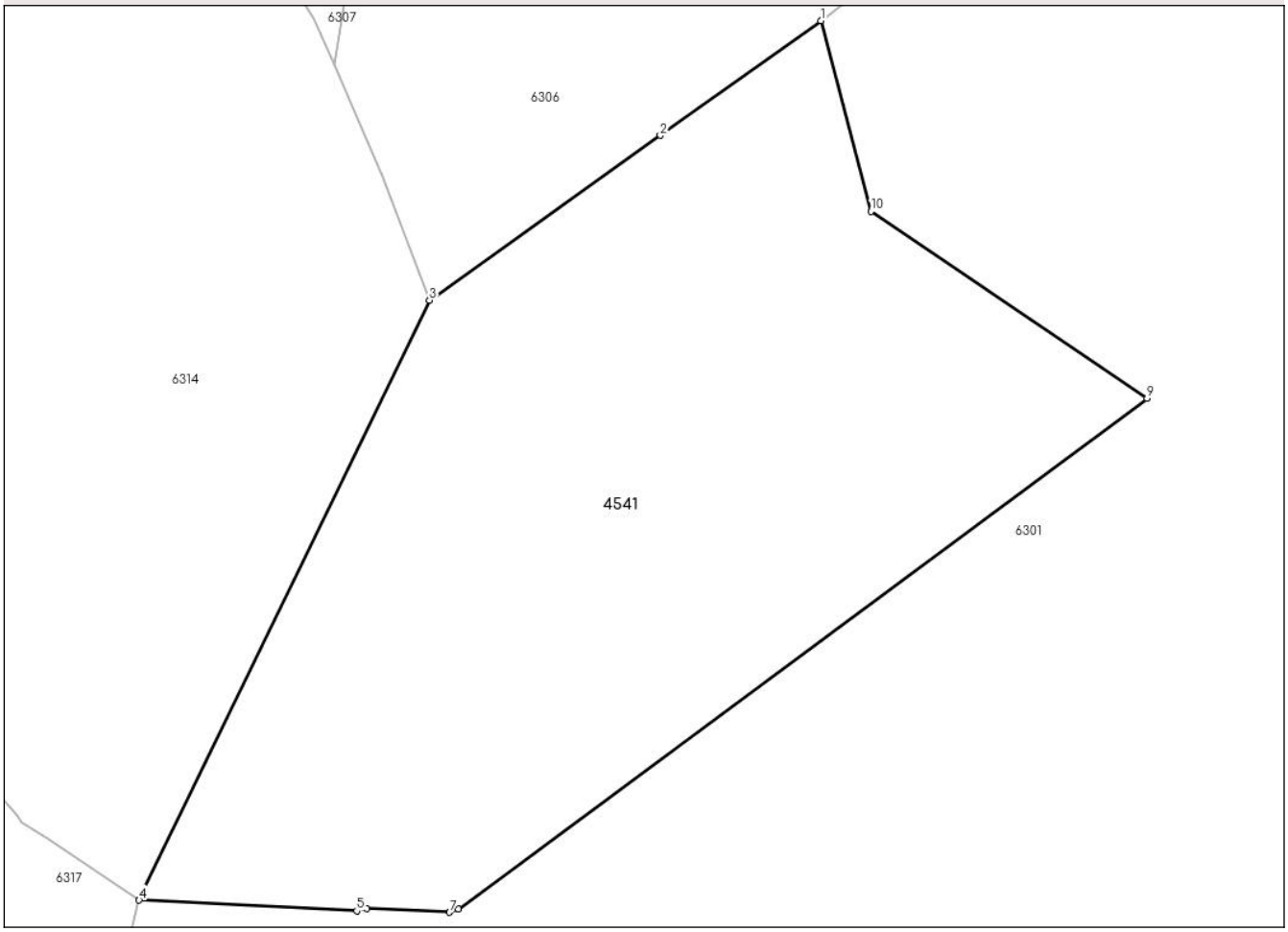

Date referitoare la teren

Crt	Categorie folosință	Intra vilan	Suprafaţa (mp)	Tarla	Parcelă	Nr. topo	Observaţii / Referinţe
1	padure	NU	20.000	PARAUL FLOAREI	UA 182A, 181C	-	

Lungime Segmente
1) Valorile lungimilor segmentelor sunt obţinute din proiecţie în plan.

Punct început	X / Y	Punct sfârşit	X / Y	Lungime segment (** (m)
1	550.527,117 675.020,785	2	550.491,744 674.995,553	43.45
2	550.491,744 674.995,553	3	550.440,922 674.959,301	62.427
3	550.440,922 674.959,301	4	550.376,96 674.827,279	146.7
4	550.376,96 674.827,279	5	550.424,898 674.824,951	47.994
5	550.424,898 674.824,951	6	550.427,049 674.825,465	2.212

Document care conține date cu caracter personal, protejat de prevederile Regulamentului (UE) nr. 679/2016 și Legii 190/2018

Punct început	X / Y	Punct sfârşit	X / Y	Lungime segment (** (m)
6	550.427,049 674.825,465	7	550.445,37 674.824,65	18.339
7	550.445,37 674.824,65	8	550.447,273 674.825,295	2.009
8	550.447,273 674.825,295	9	550.598,949 674.937,714	188.795
9	550.598,949 674.937,714	10	550.538,127 674.978,844	73.424
10	550.538,127 674.978,844	1	550.527,117 675.020,785	43.361

** Lungimile segmentelor sunt determinate în planul de proiecţie Stereo 70 şi sunt rotunjite la 1 milimetru.
*** Distanţa dintre puncte este formată din segmente cumulate ce sunt mai mici decât valoarea 1 milimetru.

Document care conține date cu caracter personal, protejat de prevederile Regulamentului (UE) nr. 679/2016 și Legii 190/2018

DATE DESPRE IMOBILUL NR. 4542

Oficiul de Cadastru şi Publicitate Imobiliară SUCEAVA
Biroul de Cadastru şi Publicitate Imobiliară Campulung Moldovenesc

A. Partea I. Descrierea imobilului

TEREN Extravilan

Adresa: Jud. Suceava

Nr. Crt	Nr cadastral Nr. topografic	Suprafaţa* (mp)	Observaţii / Referinţe
A1		135.000	Sector cadastral:25 Teren neimprejmuit; Terenul face parte din parcelele 1599, 1602.

B. Partea II. Proprietari şi acte

Inscrieri privitoare la dreptul de proprietate şi alte drepturi reale		Referinţe
/		
Act Administrativ nr. 472, din 30/04/2009 emis de CJSDPT Suceava (HCJ. Proces Verbal de punere in posesie nr. 364/21-12-2023);		
B1	Inscrierea provizorie, drept de PROPRIETATE, dobandit prin Lege, cota actuala 1/1, cota initiala 1/1	A1
	1) **COMUNA VAMA**, CIF:4326698	

C. Partea III. SARCINI .

Inscrieri privind dezmembramintele dreptului de proprietate, drepturi reale de garanţie şi sarcini	Referinţe
NU SUNT	

Anexa Nr. 1 La Partea I

Teren

Nr cadastral	Suprafaţa (mp)*	Observaţii / Referinţe
	135.000	Terenul face parte din parcelele 1599, 1602.

* Suprafaţa este determinată in planul de proiecţie Stereo 70.

DETALII LINIARE IMOBIL

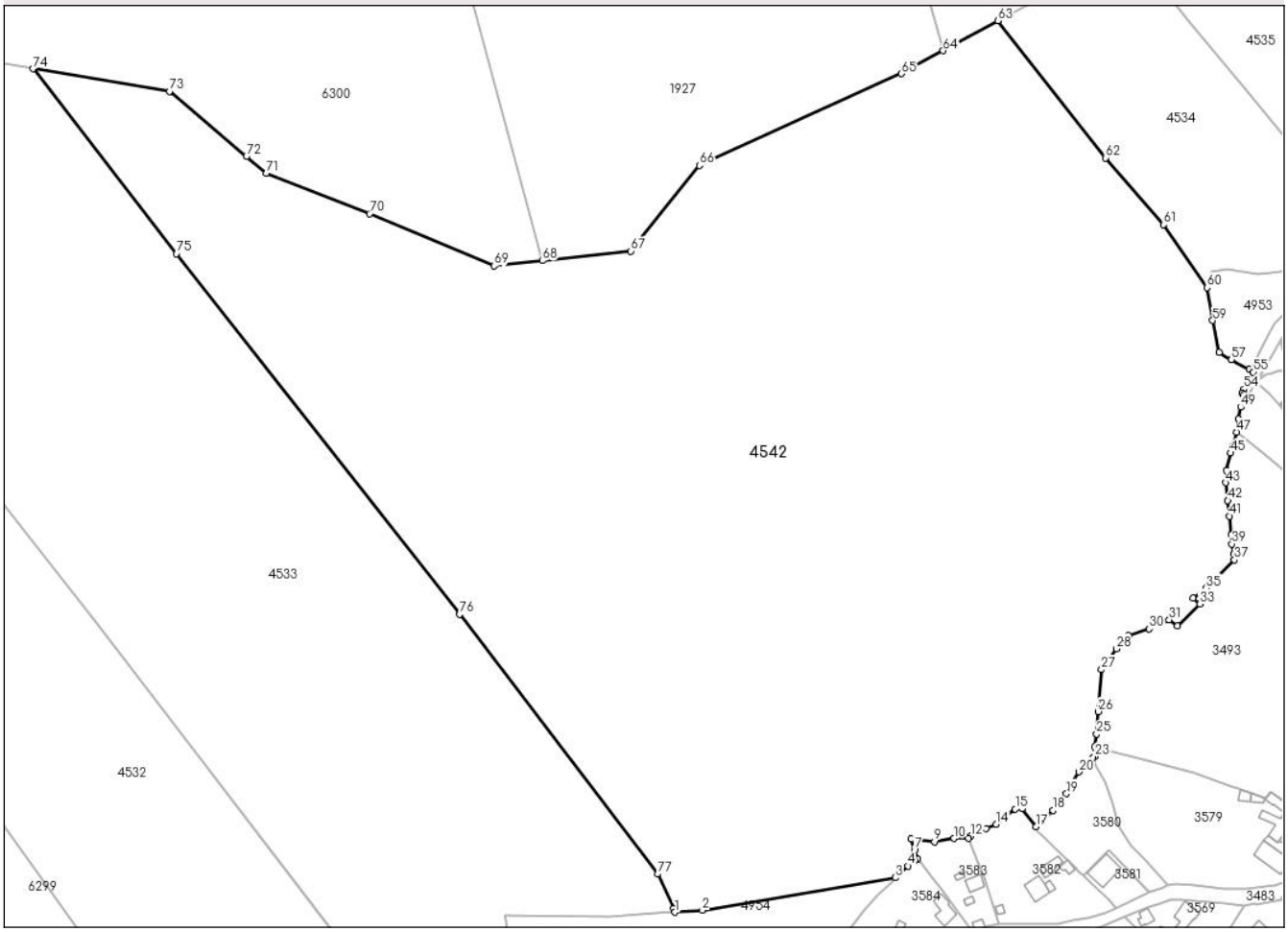

Date referitoare la teren

Crt	Categorie folosință	Intra vilan	Suprafaţa (mp)	Tarla	Parcelă	Nr. topo	Observaţii / Referinţe
1	padure	NU	135.000	UP I DEIA	UA 179	-	

Lungime Segmente

1) Valorile lungimilor segmentelor sunt obţinute din proiecţie în plan.

Punct început	X / Y	Punct sfârşit	X / Y	Lungime segment
1	551.461,462 674.236,163	2	551.474,953 674.237,159	13.527
4	551.575,541 674.258,788	5	551.578,795 674.261,485	4.226
7	551.578,793 674.266,408	8	551.577,15 674.272,0	5.828
10	551.598,194 674.272,257	11	551.605,339 674.272,35	7.146
13	551.613,885 674.276,993	14	551.618,773 674.279,253	5.385
16	551.631,488 674.286,706	17	551.638,236 674.278,069	10.96

Punct început	X / Y	Punct sfârşit	X / Y	Lungime segment
2	551.474,953 674.237,159	3	551.569,317 674.253,002	95.685
5	551.578,795 674.261,485	6	551.580,417 674.262,228	1.784
8	551.577,15 674.272,0	9	551.588,581 674.270,631	11.513
11	551.605,339 674.272,35	12	551.606,407 674.273,378	1.482
14	551.618,773 674.279,253	15	551.628,104 674.286,632	11.896
17	551.638,236 674.278,069	18	551.646,497 674.285,944	11.414

Punct început	X / Y	Punct sfârşit	X / Y	Lungime segment
3	551.569,317 674.253,002	4	551.575,541 674.258,788	8.498
6	551.580,417 674.262,228	7	551.578,793 674.266,408	4.484
9	551.588,581 674.270,631	10	551.598,194 674.272,257	9.75
12	551.606,407 674.273,378	13	551.613,885 674.276,993	8.306
15	551.628,104 674.286,632	16	551.631,488 674.286,706	3.385
18	551.646,497 674.285,944	19	551.653,19 674.294,056	10.517

Document care conține date cu caracter personal, protejat de prevederile Regulamentului (UE) nr. 679/2016 și Legii 190/2018

Punct început	X / Y	Punct sfârşit	X / Y	Lungime segment
19	551.653,19 674.294,056	20	551.659,247 674.304,737	12.279
22	551.666,192 674.311,657	23	551.667,091 674.312,217	1.059
25	551.668,007 674.323,327	26	551.668,673 674.334,289	10.982
28	551.677,698 674.364,975	29	551.683,585 674.371,546	8.823
31	551.703,485 674.379,194	32	551.707,562 674.376,282	5.01
34	551.715,172 674.389,823	35	551.721,452 674.394,609	7.896
37	551.735,44 674.408,373	38	551.734,886 674.411,217	2.897
40	551.733,789 674.420,856	41	551.733,023 674.429,835	9.011
43	551.731,256 674.446,162	44	551.731,336 674.452,134	5.973
46	551.734,301 674.463,744	47	551.736,57 674.470,872	7.48
49	551.738,492 674.483,114	50	551.739,311 674.485,793	2.801
52	551.739,969 674.489,147	53	551.739,181 674.490,039	1.191
55	551.744,629 674.500,225	56	551.742,712 674.501,495	2.3
58	551.728,013 674.509,881	59	551.724,745 674.525,481	15.939
61	551.700,619 674.572,316	62	551.672,245 674.604,93	43.23
64	551.592,859 674.657,381	65	551.572,438 674.646,165	23.298
67	551.439,968 674.559,349	68	551.396,684 674.554,694	43.533
70	551.312,079 674.577,657	71	551.261,476 674.597,458	54.34
73	551.214,102 674.637,503	74	551.147,279 674.648,563	67.732
76	551.356,056 674.381,754	77	551.453,081 674.254,781	159.8

Punct început	X / Y	Punct sfârşit	X / Y	Lungime segment
20	551.659,247 674.304,737	21	551.662,346 674.309,261	5.484
23	551.667,091 674.312,217	24	551.667,005 674.316,859	4.643
26	551.668,673 674.334,289	27	551.670,295 674.354,777	20.552
29	551.683,585 674.371,546	30	551.693,7 674.374,749	10.61
32	551.707,562 674.376,282	33	551.718,453 674.386,931	15.232
35	551.721,452 674.394,609	36	551.726,043 674.398,841	6.244
38	551.734,886 674.411,217	39	551.734,119 674.416,207	5.048
41	551.733,023 674.429,835	42	551.732,188 674.437,348	7.559
44	551.731,336 674.452,134	45	551.733,479 674.460,71	8.84
47	551.736,57 674.470,872	48	551.737,488 674.477,18	6.374
50	551.739,311 674.485,793	51	551.740,969 674.488,014	2.772
53	551.739,181 674.490,039	54	551.740,128 674.491,81	2.008
56	551.742,712 674.501,495	57	551.733,941 674.506,27	9.986
59	551.724,745 674.525,481	60	551.722,067 674.541,491	16.232
62	551.672,245 674.604,93	63	551.619,553 674.672,044	85.327
65	551.572,438 674.646,165	66	551.473,592 674.601,299	108.552
68	551.396,684 674.554,694	69	551.373,059 674.552,154	23.762
71	551.261,476 674.597,458	72	551.251,797 674.605,64	12.673
74	551.147,279 674.648,563	75	551.217,537 674.558,117	114.528
77	551.453,081 674.254,781	78	551.460,844 674.237,923	18.559

Punct început	X / Y	Punct sfârşit	X / Y	Lungime segment
21	551.662,346 674.309,261	22	551.666,192 674.311,657	4.531
24	551.667,005 674.316,859	25	551.668,007 674.323,327	6.545
27	551.670,295 674.354,777	28	551.677,698 674.364,975	12.602
30	551.693,7 674.374,749	31	551.703,485 674.379,194	10.747
33	551.718,453 674.386,931	34	551.715,172 674.389,823	4.374
36	551.726,043 674.398,841	37	551.735,44 674.408,373	13.385
39	551.734,119 674.416,207	40	551.733,789 674.420,856	4.661
42	551.732,188 674.437,348	43	551.731,256 674.446,162	8.863
45	551.733,479 674.460,71	46	551.734,301 674.463,744	3.143
48	551.737,488 674.477,18	49	551.738,492 674.483,114	6.018
51	551.740,969 674.488,014	52	551.739,969 674.489,147	1.511
54	551.740,128 674.491,81	55	551.744,629 674.500,225	9.543
57	551.733,941 674.506,27	58	551.728,013 674.509,881	6.942
60	551.722,067 674.541,491	61	551.700,619 674.572,316	37.552
63	551.619,553 674.672,044	64	551.592,859 674.657,381	30.457
66	551.473,592 674.601,299	67	551.439,968 674.559,349	53.763
69	551.373,059 674.552,154	70	551.312,079 674.577,657	66.098
72	551.251,797 674.605,64	73	551.214,102 674.637,503	49.358
75	551.217,537 674.558,117	76	551.356,056 674.381,754	224.258
78	551.460,844 674.237,923	1	551.461,462 674.236,163	1.865

** Lungimile segmentelor sunt determinate în planul de proiecţie Stereo 70 şi sunt rotunjite la 1 milimetru.
*** Distanţa dintre puncte este formată din segmente cumulate ce sunt mai mici decât valoarea 1 milimetru.

Document care conține date cu caracter personal, protejat de prevederile Regulamentului (UE) nr. 679/2016 și Legii 190/2018

DATE DESPRE IMOBILUL NR. 6299

Oficiul de Cadastru şi Publicitate Imobiliară SUCEAVA
Biroul de Cadastru şi Publicitate Imobiliară Campulung Moldovenesc

A. Partea I. Descrierea imobilului

TEREN Necunoscut

Adresa: Loc. Vama, Jud. Suceava

Nr. Crt	Nr cadastral Nr. topografic	Suprafaţa* (mp)	Observaţii / Referinţe
A1		113.000	Sector cadastral:25 Teren neimprejmuit; Terenul face parte din parcela 1603/1 din CF 925.

B. Partea II. Proprietari şi acte

Inscrieri privitoare la dreptul de proprietate şi alte drepturi reale		Referinţe
/		
Act Administrativ nr. 472, din 30/04/2009 emis de CJSDPT Suceava (HCJ. Proces Verbal de punere in posesie nr. 364/21-12-2023);		
B1	Inscrierea provizorie, drept de PROPRIETATE, dobandit prin Lege, cota actuala 1/1, cota initiala 1/1	A1
	1) **COMUNA VAMA**, CIF:4326698	

C. Partea III. SARCINI .

Inscrieri privind dezmembramintele dreptului de proprietate, drepturi reale de garanţie şi sarcini	Referinţe
NU SUNT	

Document care conține date cu caracter personal, protejat de prevederile Regulamentului (UE) nr. 679/2016 și Legii 190/2018

Anexa Nr. 1 La Partea I

Teren

Nr cadastral	Suprafaţa (mp)*	Observaţii / Referinţe
	113.000	Terenul face parte din parcela 1603/1 din CF 925.

* Suprafaţa este determinată in planul de proiecţie Stereo 70.

DETALII LINIARE IMOBIL

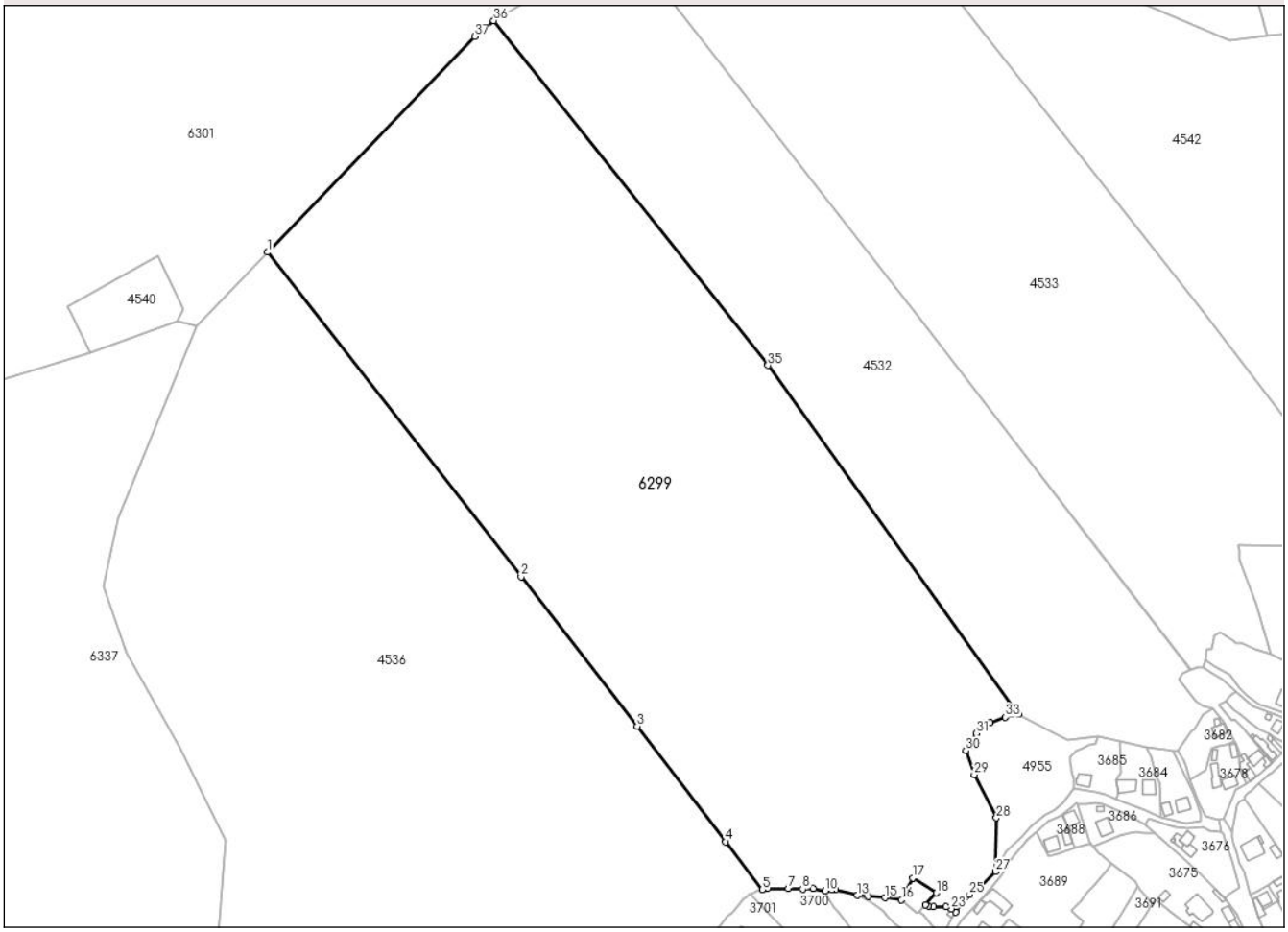

Date referitoare la teren

Crt	Categorie folosință	Intra vilan	Suprafaţa (mp)	Tarla	Parcelă	Nr. topo	Observaţii / Referinţe
1	padure	NU	112.700	UP I DEIA	UA 179	-	
2	drum	DA	300	-	-	-	

Lungime Segmente

1) Valorile lungimilor segmentelor sunt obţinute din proiecţie în plan.

Punct început	X / Y	Punct sfârşit	X / Y	Lungime segment (** (m)
1	550.768,196 674.418,908	2	550.927,591 674.215,215	258.646
3	551.000,547 674.121,288	4	551.056,242 674.048,86	91.365
5	551.079,08 674.018,772	6	551.082,307 674.019,297	3.27
7	551.095,457 674.019,473	8	551.104,56 674.019,016	9.114

Punct început	X / Y	Punct sfârşit	X / Y	Lungime segment (** (m)
2	550.927,591 674.215,215	3	551.000,547 674.121,288	118.932
4	551.056,242 674.048,86	5	551.079,08 674.018,772	37.774
6	551.082,307 674.019,297	7	551.095,457 674.019,473	13.151
8	551.104,56 674.019,016	9	551.111,1 674.019,46	6.555

Document care conține date cu caracter personal, protejat de prevederile Regulamentului (UE) nr. 679/2016 și Legii 190/2018

Punct început	X / Y	Punct sfârşit	X / Y	Lungime segment (** (m)
9	551.111,1 674.019,46	10	551.118,619 674.017,964	7.666
11	551.122,999 674.018,738	12	551.125,359 674.018,635	2.362
13	551.138,869 674.015,199	14	551.145,678 674.014,537	6.841
15	551.156,196 674.013,69	16	551.166,759 674.012,235	10.663
17	551.173,632 674.026,06	18	551.188,633 674.016,671	17.697
19	551.181,643 674.009,27	20	551.183,565 674.008,615	2.031
21	551.186,735 674.008,049	22	551.194,861 674.007,902	8.127
23	551.197,95 674.006,734	24	551.200,84 674.004,576	3.607
25	551.209,317 674.015,637	26	551.216,162 674.021,052	8.728
27	551.225,878 674.029,964	28	551.226,283 674.063,832	33.87
29	551.212,428 674.090,834	30	551.207,207 674.105,99	16.03
31	551.213,805 674.116,843	32	551.222,346 674.123,539	10.853
33	551.231,924 674.126,947	34	551.240,305 674.128,932	8.613
35	551.082,781 674.347,921	36	550.910,436 674.564,249	276.587
37	550.898,381 674.554,35	1	550.768,196 674.418,908	187.863

Punct început	X / Y	Punct sfârşit	X / Y	Lungime segment (** (m)
10	551.118,619 674.017,964	11	551.122,999 674.018,738	4.448
12	551.125,359 674.018,635	13	551.138,869 674.015,199	13.94
14	551.145,678 674.014,537	15	551.156,196 674.013,69	10.552
16	551.166,759 674.012,235	17	551.173,632 674.026,06	15.439
18	551.188,633 674.016,671	19	551.181,643 674.009,27	10.18
20	551.183,565 674.008,615	21	551.186,735 674.008,049	3.22
22	551.194,861 674.007,902	23	551.197,95 674.006,734	3.302
24	551.200,84 674.004,576	25	551.209,317 674.015,637	13.936
26	551.216,162 674.021,052	27	551.225,878 674.029,964	13.184
28	551.226,283 674.063,832	29	551.212,428 674.090,834	30.349
30	551.207,207 674.105,99	31	551.213,805 674.116,843	12.702
32	551.222,346 674.123,539	33	551.231,924 674.126,947	10.166
34	551.240,305 674.128,932	35	551.082,781 674.347,921	269.759
36	550.910,436 674.564,249	37	550.898,381 674.554,35	15.598

** Lungimile segmentelor sunt determinate în planul de proiecţie Stereo 70 şi sunt rotunjite la 1 milimetru.
*** Distanţa dintre puncte este formată din segmente cumulate ce sunt mai mici decât valoarea 1 milimetru.

Document care conține date cu caracter personal, protejat de prevederile Regulamentului (UE) nr. 679/2016 și Legii 190/2018

DATE DESPRE IMOBILUL NR. 6300

Oficiul de Cadastru şi Publicitate Imobiliară SUCEAVA
Biroul de Cadastru şi Publicitate Imobiliară Campulung Moldovenesc

A. Partea I. Descrierea imobilului

TEREN Extravilan

Adresa: Jud. Suceava

Nr. Crt	Nr cadastral Nr. topografic	Suprafaţa* (mp)	Observaţii / Referinţe
A1		137.000	Sector cadastral:25 Teren neimprejmuit; Terenul face parte din parcela 1599.

B. Partea II. Proprietari şi acte

Inscrieri privitoare la dreptul de proprietate şi alte drepturi reale		Referinţe
/		
Act Administrativ nr. 472, din 30/04/2009 emis de CJSDPT Suceava (HCJ. Proces Verbal de punere in posesie nr. 364/21-12-2023);		
B1	Inscrierea provizorie, drept de PROPRIETATE, dobandit prin Lege, cota actuala 1/1, cota initiala 1/1	A1
	1) **COMUNA VAMA**, CIF:4326698	

C. Partea III. SARCINI .

Inscrieri privind dezmembramintele dreptului de proprietate, drepturi reale de garanţie şi sarcini	Referinţe
NU SUNT	

Anexa Nr. 1 La Partea I

Teren

Nr cadastral	Suprafaţa (mp)*	Observaţii / Referinţe
	137.000	Terenul face parte din parcela 1599.

* Suprafaţa este determinată in planul de proiecţie Stereo 70.

DETALII LINIARE IMOBIL

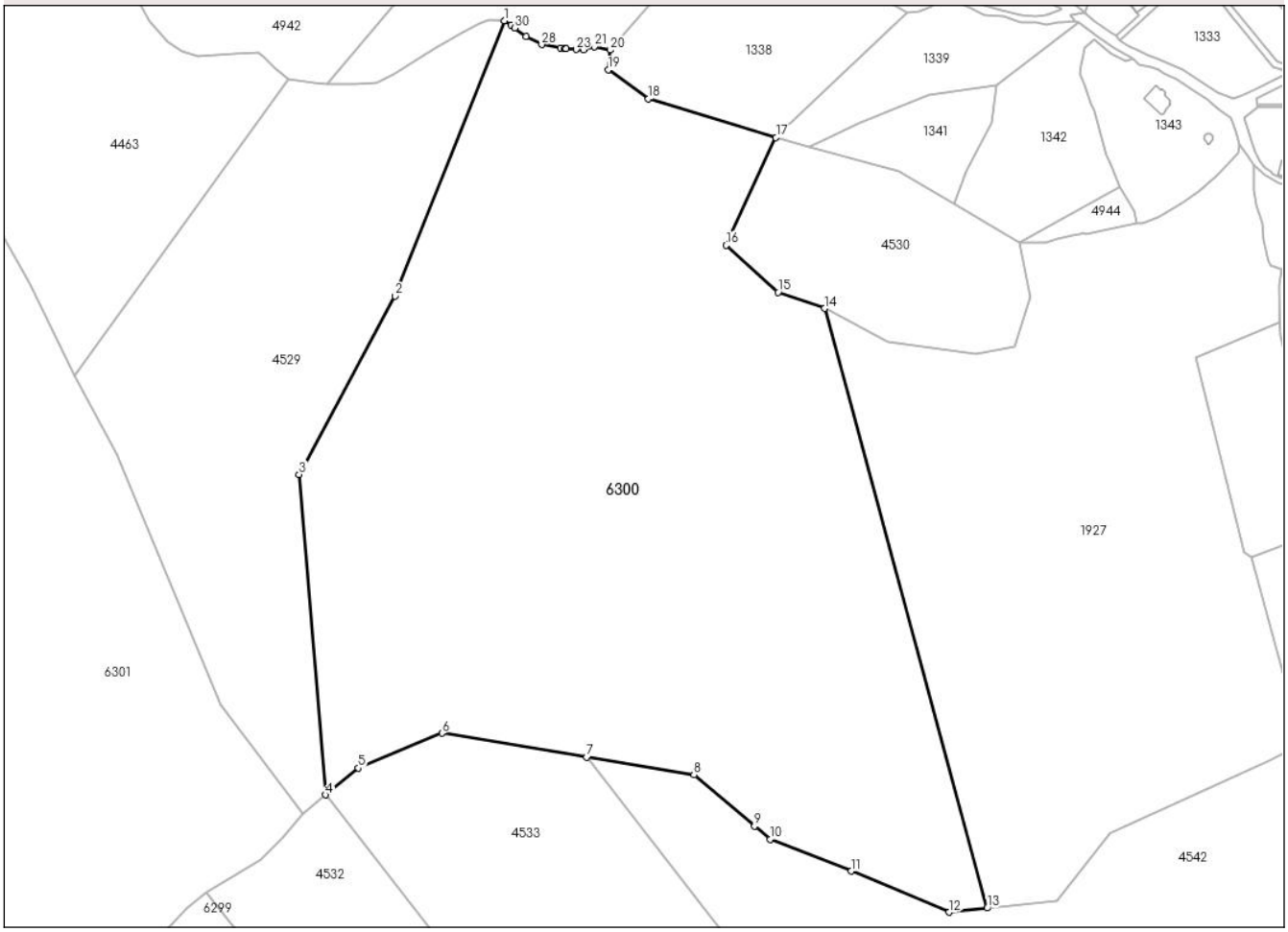

Date referitoare la teren

Crt	Categorie folosință	Intra vilan	Suprafaţa (mp)	Tarla	Parcelă	Nr. topo	Observaţii / Referinţe
1	padure	NU	137.000	UP I DEIA	UA 180	-	

Lungime Segmente

1) Valorile lungimilor segmentelor sunt obţinute din proiecţie în plan.

Punct început	X / Y	Punct sfârşit	X / Y	Lungime segment (** (m)
1	551.096,01 675.106,88	2	551.027,874 674.935,521	184.408
3	550.968,116 674.824,566	4	550.984,663 674.625,199	200.052
5	551.004,921 674.641,834	6	551.057,108 674.663,488	56.501
7	551.147,279 674.648,563	8	551.214,102 674.637,503	67.732
9	551.251,797 674.605,64	10	551.261,476 674.597,458	12.673

Punct început	X / Y	Punct sfârşit	X / Y	Lungime segment (** (m)
2	551.027,874 674.935,521	3	550.968,116 674.824,566	126.024
4	550.984,663 674.625,199	5	551.004,921 674.641,834	26.213
6	551.057,108 674.663,488	7	551.147,279 674.648,563	91.398
8	551.214,102 674.637,503	9	551.251,797 674.605,64	49.358
10	551.261,476 674.597,458	11	551.312,079 674.577,657	54.34

Document care conține date cu caracter personal, protejat de prevederile Regulamentului (UE) nr. 679/2016 și Legii 190/2018

Punct început	X / Y	Punct sfârşit	X / Y	Lungime segment (** (m)
11	551.312,079 674.577,657	12	551.373,059 674.552,154	66.098
13	551.396,684 674.554,694	14	551.295,416 674.927,791	386.596
15	551.266,544 674.937,805	16	551.234,025 674.967,076	43.752
17	551.265,123 675.034,175	18	551.185,675 675.058,247	83.014
19	551.160,597 675.076,292	20	551.162,048 675.088,629	12.422
21	551.151,927 675.090,737	22	551.145,33 675.088,661	6.915
23	551.140,747 675.089,035	24	551.134,48 675.089,546	6.287
25	551.133,682 675.089,611	26	551.133,669 675.089,613	0.013
27	551.131,011 675.090,051	28	551.119,177 675.092,004	11.994
29	551.109,469 675.097,069	30	551.102,575 675.102,416	8.724
31	551.100,174 675.104,049	1	551.096,01 675.106,88	5.035

Punct început	X / Y	Punct sfârşit	X / Y	Lungime segment (** (m)
12	551.373,059 674.552,154	13	551.396,684 674.554,694	23.762
14	551.295,416 674.927,791	15	551.266,544 674.937,805	30.56
16	551.234,025 674.967,076	17	551.265,123 675.034,175	73.955
18	551.185,675 675.058,247	19	551.160,597 675.076,292	30.896
20	551.162,048 675.088,629	21	551.151,927 675.090,737	10.339
22	551.145,33 675.088,661	23	551.140,747 675.089,035	4.599
24	551.134,48 675.089,546	25	551.133,682 675.089,611	0.8
26	551.133,669 675.089,613	27	551.131,011 675.090,051	2.694
28	551.119,177 675.092,004	29	551.109,469 675.097,069	10.95
30	551.102,575 675.102,416	31	551.100,174 675.104,049	2.903

** Lungimile segmentelor sunt determinate în planul de proiecţie Stereo 70 şi sunt rotunjite la 1 milimetru.
*** Distanţa dintre puncte este formată din segmente cumulate ce sunt mai mici decât valoarea 1 milimetru.

Document care conține date cu caracter personal, protejat de prevederile Regulamentului (UE) nr. 679/2016 și Legii 190/2018

DATE DESPRE IMOBILUL NR. 6301

Oficiul de Cadastru şi Publicitate Imobiliară SUCEAVA
Biroul de Cadastru şi Publicitate Imobiliară Campulung Moldovenesc

A. Partea I. Descrierea imobilului

TEREN Extravilan

Adresa: Jud. Suceava

Nr. Crt	Nr cadastral Nr. topografic	Suprafaţa* (mp)	Observaţii / Referinţe
A1		306.000	Sector cadastral:25 Teren neimprejmuit; Terenul face parte din parcela 1599.

B. Partea II. Proprietari şi acte

Inscrieri privitoare la dreptul de proprietate şi alte drepturi reale		Referinţe
/		
Act Administrativ nr. 472, din 30/04/2009 emis de CJSDPT Suceava (HCJ. Proces Verbal de punere in posesie nr. 364/21-12-2023);		
B1	Inscrierea provizorie, drept de PROPRIETATE, dobandit prin Lege, cota actuala 1/1, cota initiala 1/1	A1
	1) **COMUNA VAMA**, CIF:4326698	

C. Partea III. SARCINI .

Inscrieri privind dezmembramintele dreptului de proprietate, drepturi reale de garanţie şi sarcini	Referinţe
NU SUNT	

Anexa Nr. 1 La Partea I

Teren

Nr cadastral	Suprafaţa (mp)*	Observaţii / Referinţe
	306.000	Terenul face parte din parcela 1599.

* Suprafaţa este determinată in planul de proiecţie Stereo 70.

DETALII LINIARE IMOBIL

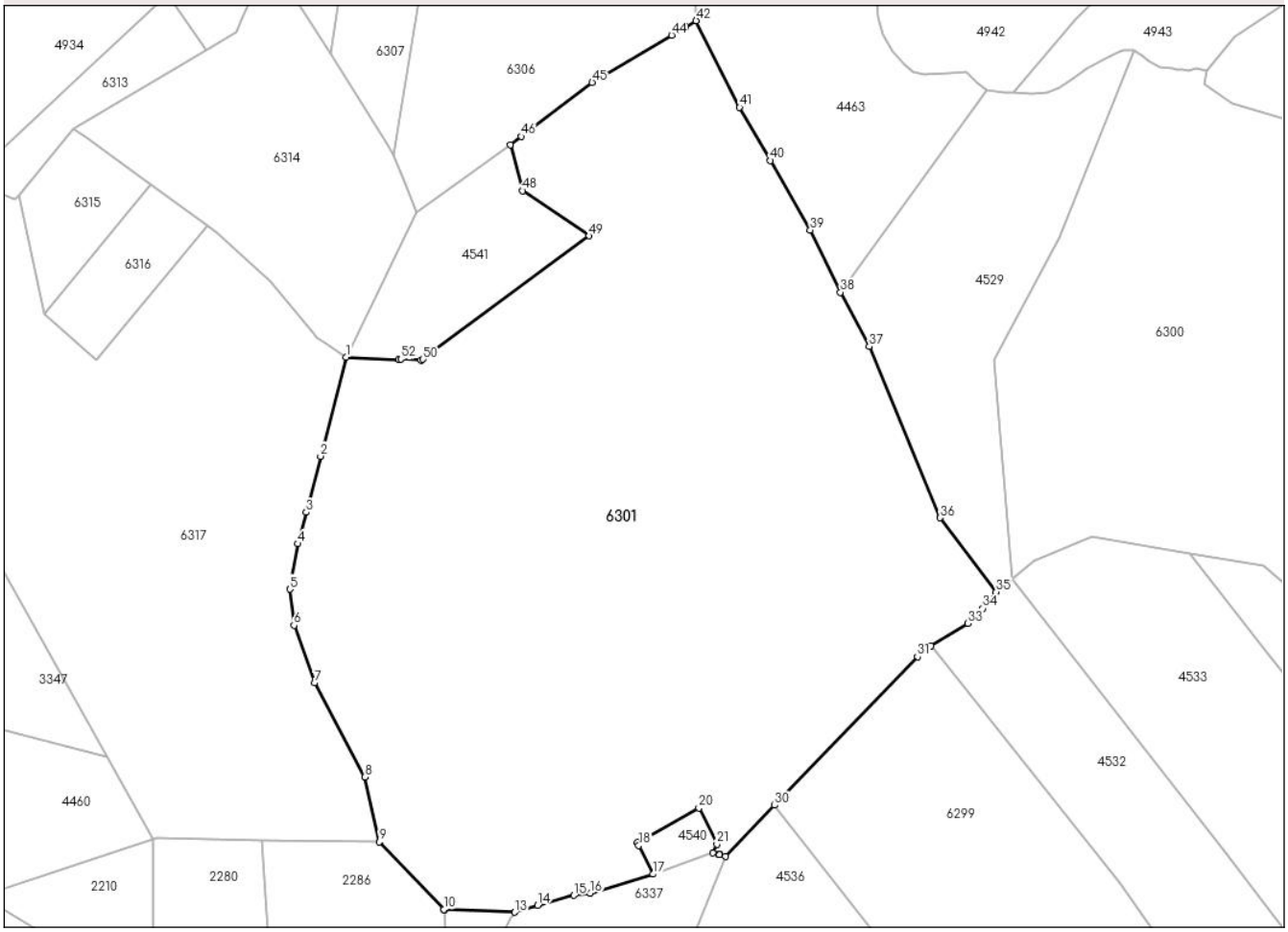

Date referitoare la teren

Crt	Categorie folosință	Intra vilan	Suprafaţa (mp)	Tarla	Parcelă	Nr. topo	Observaţii / Referinţe
1	padure	NU	306.000	UP I DEIA	UA 181	-	

Lungime Segmente

1) Valorile lungimilor segmentelor sunt obţinute din proiecţie în plan.

Punct început	X / Y	Punct sfârşit	X / Y	Lungime segment
1	550.376,96 674.827,279	2	550.353,895 674.736,924	93.253
4	550.333,117 674.657,195	5	550.325,917 674.615,724	42.092
7	550.348,237 674.530,358	8	550.394,104 674.444,46	97.377
10	550.466,213 674.324,004	11	550.466,644 674.323,987	0.431
13	550.531,067 674.321,427	14	550.551,899 674.327,515	21.703
16	550.600,015 674.338,717	17	550.657,111 674.356,108	59.686

Punct început	X / Y	Punct sfârşit	X / Y	Lungime segment
2	550.353,895 674.736,924	3	550.340,841 674.685,788	52.776
5	550.325,917 674.615,724	6	550.329,562 674.582,833	33.092
8	550.394,104 674.444,46	9	550.407,5 674.385,553	60.411
11	550.466,644 674.323,987	12	550.466,752 674.323,982	0.108
14	550.551,899 674.327,515	15	550.584,873 674.336,719	34.234
17	550.657,111 674.356,108	18	550.644,028 674.382,18	29.17

Punct început	X / Y	Punct sfârşit	X / Y	Lungime segment
3	550.340,841 674.685,788	4	550.333,117 674.657,195	29.617
6	550.329,562 674.582,833	7	550.348,237 674.530,358	55.699
9	550.407,5 674.385,553	10	550.466,213 674.324,004	85.062
12	550.466,752 674.323,982	13	550.531,067 674.321,427	64.366
15	550.584,873 674.336,719	16	550.600,015 674.338,717	15.274
18	550.644,028 674.382,18	19	550.642,656 674.384,914	3.059

Document care conține date cu caracter personal, protejat de prevederile Regulamentului (UE) nr. 679/2016 și Legii 190/2018

Punct început	X / Y	Punct sfârşit	X / Y	Lungime segment
19	550.642,656 674.384,914	20	550.698,977 674.416,275	64.463
22	550.711,615 674.375,499	23	550.717,813 674.373,834	6.418
25	550.717,868 674.373,819	26	550.717,882 674.373,815	0.015
28	550.717,959 674.373,795	29	550.723,423 674.372,327	5.657
31	550.898,381 674.554,35	32	550.910,436 674.564,249	15.598
34	550.958,04 674.598,3	35	550.970,203 674.613,326	19.332
37	550.854,4 674.836,987	38	550.828,147 674.886,36	55.919
40	550.764,216 675.006,404	41	550.736,122 675.054,833	55.988
43	550.686,687 675.127,98	44	550.674,132 675.120,555	14.587
46	550.537,05 675.028,37	47	550.527,117 675.020,785	12.497
49	550.598,949 674.937,714	50	550.447,273 674.825,295	188.795
52	550.427,049 674.825,465	53	550.424,898 674.824,951	2.212

Punct început	X / Y	Punct sfârşit	X / Y	Lungime segment
20	550.698,977 674.416,275	21	550.715,446 674.383,455	36.72
23	550.717,813 674.373,834	24	550.717,839 674.373,827	0.026
26	550.717,882 674.373,815	27	550.717,9 674.373,811	0.018
29	550.723,423 674.372,327	30	550.768,196 674.418,908	64.61
32	550.910,436 674.564,249	33	550.944,237 674.584,688	39.501
35	550.970,203 674.613,326	36	550.919,096 674.680,892	84.718
38	550.828,147 674.886,36	39	550.800,665 674.943,014	62.968
41	550.736,122 675.054,833	42	550.696,562 675.133,821	88.341
44	550.674,132 675.120,555	45	550.601,554 675.077,628	84.323
47	550.527,117 675.020,785	48	550.538,127 674.978,844	43.361
50	550.447,273 674.825,295	51	550.445,37 674.824,65	2.009
53	550.424,898 674.824,951	1	550.376,96 674.827,279	47.994

Punct început	X / Y	Punct sfârşit	X / Y	Lungime segment
21	550.715,446 674.383,455	22	550.711,615 674.375,499	8.831
24	550.717,839 674.373,827	25	550.717,868 674.373,819	0.031
27	550.717,9 674.373,811	28	550.717,959 674.373,795	0.062
30	550.768,196 674.418,908	31	550.898,381 674.554,35	187.863
33	550.944,237 674.584,688	34	550.958,04 674.598,3	19.385
36	550.919,096 674.680,892	37	550.854,4 674.836,987	168.971
39	550.800,665 674.943,014	40	550.764,216 675.006,404	73.122
42	550.696,562 675.133,821	43	550.686,687 675.127,98	11.473
45	550.601,554 675.077,628	46	550.537,05 675.028,37	81.161
48	550.538,127 674.978,844	49	550.598,949 674.937,714	73.424
51	550.445,37 674.824,65	52	550.427,049 674.825,465	18.339

** Lungimile segmentelor sunt determinate în planul de proiecţie Stereo 70 şi sunt rotunjite la 1 milimetru.
*** Distanţa dintre puncte este formată din segmente cumulate ce sunt mai mici decât valoarea 1 milimetru.

Document care conține date cu caracter personal, protejat de prevederile Regulamentului (UE) nr. 679/2016 și Legii 190/2018

DATE DESPRE IMOBILUL NR. 6315

Oficiul de Cadastru şi Publicitate Imobiliară SUCEAVA
Biroul de Cadastru şi Publicitate Imobiliară Campulung Moldovenesc

A. Partea I. Descrierea imobilului

TEREN Extravilan

Adresa: Jud. Suceava

Nr. Crt	Nr cadastral Nr. topografic	Suprafaţa* (mp)	Observaţii / Referinţe
A1		10.000	Sector cadastral:25 Teren neimprejmuit; Terenul face parte din parcela 1599/108 din CF 5937.

B. Partea II. Proprietari şi acte

Inscrieri privitoare la dreptul de proprietate şi alte drepturi reale		Referinţe
/		
Act Administrativ nr. 908, din 03/03/1998 emis de CJSDPT SUCEAVA (Titlu proprietate);		
B1	Intabulare, drept de PROPRIETATE, dobandit prin Reconstituire, cota actuala 1/1, cota initiala 1/1	A1
	1) **SIMIONESCU LUCRETIA A VASILE**, Lipsa C.N.P.	

C. Partea III. SARCINI .

Inscrieri privind dezmembramintele dreptului de proprietate, drepturi reale de garanţie şi sarcini	Referinţe
NU SUNT	

Document care conține date cu caracter personal, protejat de prevederile Regulamentului (UE) nr. 679/2016 și Legii 190/2018

Anexa Nr. 1 La Partea I

Teren

Nr cadastral	Suprafaţa (mp)*	Observaţii / Referinţe
	10.000	Terenul face parte din parcela 1599/108 din CF 5937.

* Suprafaţa este determinată in planul de proiecţie Stereo 70.

DETALII LINIARE IMOBIL

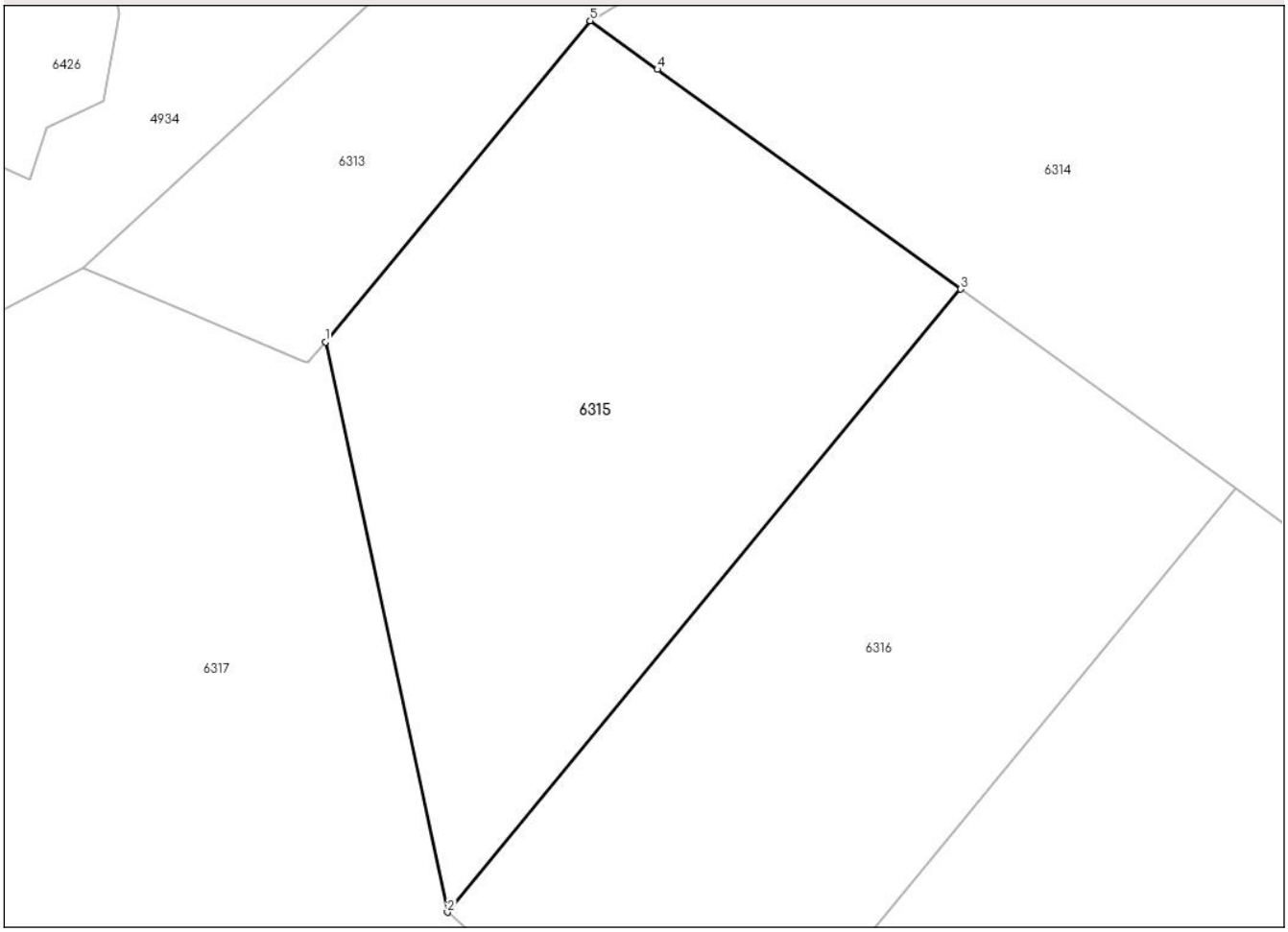

Date referitoare la teren

Crt	Categorie folosință	Intra vilan	Suprafaţa (mp)	Tarla	Parcelă	Nr. topo	Observaţii / Referinţe
1	padure	NU	10.000	UP I DEIA	UA 183D	-	

Lungime Segmente
1) Valorile lungimilor segmentelor sunt obţinute din proiecţie în plan.

Punct început	X / Y	Punct sfârşit	X / Y	Lungime segment (** (m)
1	550.078,327 674.974,76	2	550.101,424 674.866,935	110.271
2	550.101,424 674.866,935	3	550.198,563 674.984,767	152.711
3	550.198,563 674.984,767	4	550.141,152 675.026,307	70.863
4	550.141,152 675.026,307	5	550.128,417 675.035,521	15.719
5	550.128,417 675.035,521	1	550.078,327 674.974,76	78.746

Document care conține date cu caracter personal, protejat de prevederile Regulamentului (UE) nr. 679/2016 și Legii 190/2018

** Lungimile segmentelor sunt determinate în planul de proiecţie Stereo 70 şi sunt rotunjite la 1 milimetru.
*** Distanţa dintre puncte este formată din segmente cumulate ce sunt mai mici decât valoarea 1 milimetru.

DATE DESPRE IMOBILUL NR. 6316

Oficiul de Cadastru şi Publicitate Imobiliară SUCEAVA
Biroul de Cadastru şi Publicitate Imobiliară Campulung Moldovenesc

A. Partea I. Descrierea imobilului

TEREN Extravilan

Adresa: Jud. Suceava

Nr. Crt	Nr cadastral Nr. topografic	Suprafaţa* (mp)	Observaţii / Referinţe
A1		10.000	Sector cadastral:25 Teren neimprejmuit; Terenul face parte din parcelele 1599, 1600.

B. Partea II. Proprietari şi acte

Inscrieri privitoare la dreptul de proprietate şi alte drepturi reale		Referinţe
/		
Act Administrativ nr. 909, din 03/03/1998 emis de CJSDPT SUCEAVA (Titlu proprietate);		
B1	Intabulare, drept de PROPRIETATE, dobandit prin Reconstituire, cota actuala 1/1, cota initiala 1/1	A1
	1) **CĂLINESCU GHEORGHE A VASILE**, Lipsa C.N.P.	

C. Partea III. SARCINI .

Inscrieri privind dezmembramintele dreptului de proprietate, drepturi reale de garanţie şi sarcini	Referinţe
NU SUNT	

Document care conține date cu caracter personal, protejat de prevederile Regulamentului (UE) nr. 679/2016 și Legii 190/2018

Anexa Nr. 1 La Partea I

Teren

Nr cadastral	Suprafaţa (mp)*	Observaţii / Referinţe
	10.000	Terenul face parte din parcelele 1599, 1600.

* Suprafaţa este determinată in planul de proiecţie Stereo 70.

DETALII LINIARE IMOBIL

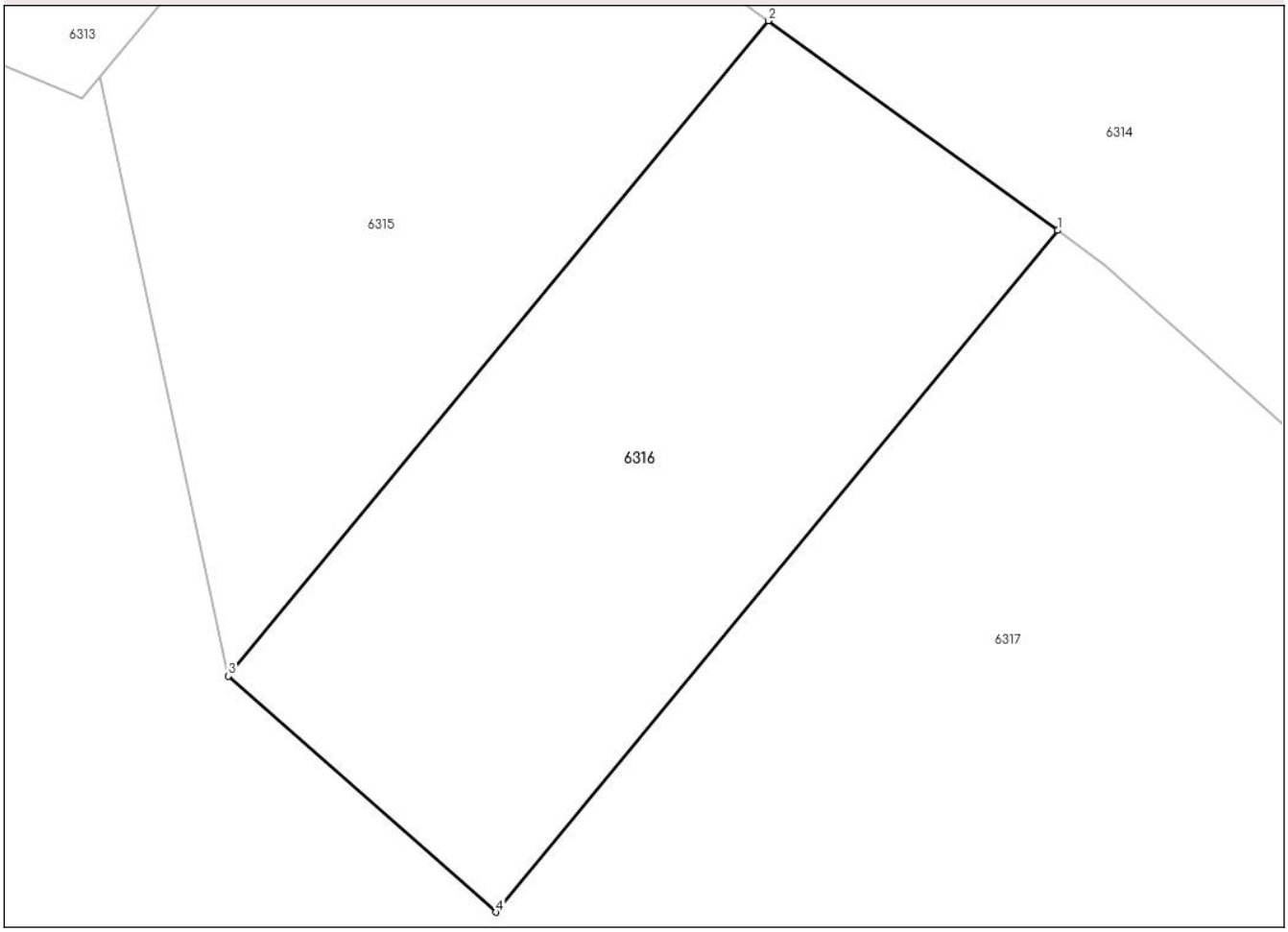

Date referitoare la teren

Crt	Categorie folosință	Intra vilan	Suprafaţa (mp)	Tarla	Parcelă	Nr. topo	Observaţii / Referinţe
1	padure	NU	10.000	UP I DEIA	UA 183D	-	

Lungime Segmente
1) Valorile lungimilor segmentelor sunt obţinute din proiecţie în plan.

Punct început	X / Y	Punct sfârşit	X / Y	Lungime segment (** (m)
1	550.250,664 674.947,071	2	550.198,563 674.984,767	64.308
2	550.198,563 674.984,767	3	550.101,424 674.866,935	152.711
3	550.101,424 674.866,935	4	550.149,579 674.824,453	64.216
4	550.149,579 674.824,453	1	550.250,664 674.947,071	158.912

**** Lungimile segmentelor sunt determinate în planul de proiecţie Stereo 70 şi sunt rotunjite la 1 milimetru.**

Document care conține date cu caracter personal, protejat de prevederile Regulamentului (UE) nr. 679/2016 și Legii 190/2018

***** Distanţa dintre puncte este formată din segmente cumulate ce sunt mai mici decât valoarea 1 milimetru.**

DATE DESPRE IMOBILUL NR. 6317

Oficiul de Cadastru şi Publicitate Imobiliară SUCEAVA
Biroul de Cadastru şi Publicitate Imobiliară Campulung Moldovenesc

A. Partea I. Descrierea imobilului

TEREN Extravilan

Adresa: Jud. Suceava

Nr. Crt	Nr cadastral Nr. topografic	Suprafaţa* (mp)	Observaţii / Referinţe
A1		163.000	Sector cadastral:25 Teren neimprejmuit; Terenul face parte din parcelele 1599, 1603/1 din CF 925.

B. Partea II. Proprietari şi acte

Inscrieri privitoare la dreptul de proprietate şi alte drepturi reale		Referinţe
/		
Act Administrativ nr. 472, din 30/04/2009 emis de CJSDPT Suceava (HCJ. Proces Verbal de punere in posesie nr. 364/21-12-2023);		
B1	Inscrierea provizorie, drept de PROPRIETATE, dobandit prin Lege, cota actuala 1/1, cota initiala 1/1	A1
	1) **COMUNA VAMA**, CIF:4326698	

C. Partea III. SARCINI .

Inscrieri privind dezmembramintele dreptului de proprietate, drepturi reale de garanţie şi sarcini	Referinţe
NU SUNT	

Anexa Nr. 1 La Partea I

Teren

Nr cadastral	Suprafaţa (mp)*	Observaţii / Referinţe
	163.000	Terenul face parte din parcelele 1599, 1603/1 din CF 925.

* Suprafaţa este determinată in planul de proiecţie Stereo 70.

DETALII LINIARE IMOBIL

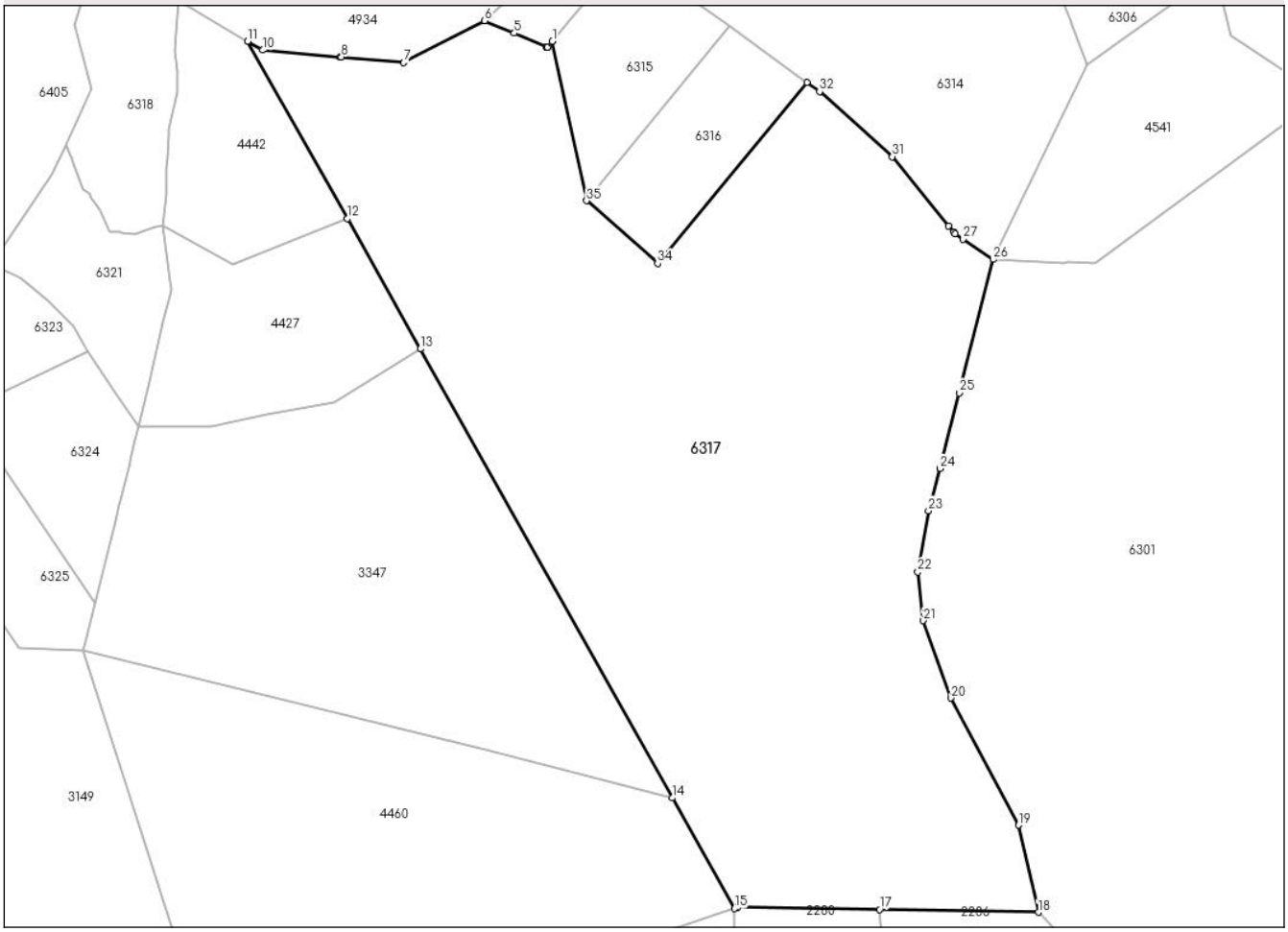

Date referitoare la teren

Crt	Categorie folosinţă	Intra vilan	Suprafaţa (mp)	Tarla	Parcelă	Nr. topo	Observaţii / Referinţe
1	padure	NU	163.000	UP I DEIA	UA 183	-	

Lungime Segmente

1) Valorile lungimilor segmentelor sunt obţinute din proiecţie în plan.

Punct început	X / Y	Punct sfârşit	X / Y	Lungime segment (** (m)
1	550.078,327 674.974,76	2	550.075,059 674.970,796	5.138
3	550.075,036 674.970,805	4	550.074,101 674.971,199	1.015
5	550.052,44 674.980,316	6	550.032,448 674.988,73	21.69
7	549.977,635 674.960,415	8	549.935,379 674.964,13	42.419
9	549.934,543 674.964,204	10	549.881,978 674.968,825	52.768

Punct început	X / Y	Punct sfârşit	X / Y	Lungime segment (** (m)
2	550.075,059 674.970,796	3	550.075,036 674.970,805	0.024
4	550.074,101 674.971,199	5	550.052,44 674.980,316	23.502
6	550.032,448 674.988,73	7	549.977,635 674.960,415	61.694
8	549.935,379 674.964,13	9	549.934,543 674.964,204	0.839
10	549.881,978 674.968,825	11	549.871,983 674.974,733	11.61

Document care conține date cu caracter personal, protejat de prevederile Regulamentului (UE) nr. 679/2016 și Legii 190/2018

Punct început	X / Y	Punct sfârşit	X / Y	Lungime segment (** (m)
11	549.871,983 674.974,733	12	549.939,351 674.854,824	137.537
13	549.988,871 674.766,68	14	550.159,542 674.462,898	348.443
15	550.201,572 674.388,088	16	550.203,835 674.388,838	2.384
17	550.299,899 674.387,289	18	550.407,5 674.385,553	107.615
19	550.394,104 674.444,46	20	550.348,237 674.530,358	97.377
21	550.329,562 674.582,833	22	550.325,917 674.615,724	33.092
23	550.333,117 674.657,195	24	550.340,841 674.685,788	29.617
25	550.353,895 674.736,924	26	550.376,96 674.827,279	93.253
27	550.356,504 674.840,897	28	550.351,054 674.844,526	6.548
29	550.350,127 674.845,663	30	550.346,742 674.849,817	5.359
31	550.308,518 674.896,719	32	550.259,312 674.940,813	66.072
33	550.250,664 674.947,071	34	550.149,579 674.824,453	158.912
35	550.101,424 674.866,935	1	550.078,327 674.974,76	110.271

Punct început	X / Y	Punct sfârşit	X / Y	Lungime segment (** (m)
12	549.939,351 674.854,824	13	549.988,871 674.766,68	101.102
14	550.159,542 674.462,898	15	550.201,572 674.388,088	85.808
16	550.203,835 674.388,838	17	550.299,899 674.387,289	96.077
18	550.407,5 674.385,553	19	550.394,104 674.444,46	60.411
20	550.348,237 674.530,358	21	550.329,562 674.582,833	55.699
22	550.325,917 674.615,724	23	550.333,117 674.657,195	42.092
24	550.340,841 674.685,788	25	550.353,895 674.736,924	52.776
26	550.376,96 674.827,279	27	550.356,504 674.840,897	24.574
28	550.351,054 674.844,526	29	550.350,127 674.845,663	1.467
30	550.346,742 674.849,817	31	550.308,518 674.896,719	60.505
32	550.259,312 674.940,813	33	550.250,664 674.947,071	10.675
34	550.149,579 674.824,453	35	550.101,424 674.866,935	64.216

** Lungimile segmentelor sunt determinate în planul de proiecţie Stereo 70 şi sunt rotunjite la 1 milimetru.
*** Distanţa dintre puncte este formată din segmente cumulate ce sunt mai mici decât valoarea 1 milimetru.

Document care conține date cu caracter personal, protejat de prevederile Regulamentului (UE) nr. 679/2016 și Legii 190/2018

DATE DESPRE IMOBILUL NR. 6318

Oficiul de Cadastru şi Publicitate Imobiliară SUCEAVA
Biroul de Cadastru şi Publicitate Imobiliară Campulung Moldovenesc

A. Partea I. Descrierea imobilului

TEREN Extravilan

Adresa: Jud. Suceava

Nr. Crt	Nr cadastral Nr. topografic	Suprafaţa* (mp)	Observaţii / Referinţe
A1	35210	10.000	Sector cadastral:25 Teren neimprejmuit; Delimitat cu borne silvice.

B. Partea II. Proprietari şi acte

Inscrieri privitoare la dreptul de proprietate şi alte drepturi reale		Referinţe
9460 / 05/06/2019		
Act Notarial nr. 110, din 21/11/2012 emis de Notar public Horia Ilie Scraba;		
B3	Intabulare, drept de PROPRIETATE, dobandit prin Succesiune, cota actuala 3/4, cota initiala 3/4	A1
	1) **LUPAŞCU ARCADE**	
Act Notarial nr. 111, din 21/11/2012 emis de Notar public Horia Ilie Scraba;		
B4	Intabulare, drept de PROPRIETATE, dobandit prin Succesiune, cota actuala 1/4, cota initiala 1/4	A1
	1) **LUPAŞCU ARCADE**	

C. Partea III. SARCINI .

Inscrieri privind dezmembramintele dreptului de proprietate, drepturi reale de garanţie şi sarcini	Referinţe
NU SUNT	

Document care conține date cu caracter personal, protejat de prevederile Regulamentului (UE) nr. 679/2016 și Legii 190/2018

Anexa Nr. 1 La Partea I

Teren

Nr cadastral	Suprafaţa (mp)*	Observaţii / Referinţe
35210	10.000	Delimitat cu borne silvice.

* Suprafaţa este determinată in planul de proiecţie Stereo 70.

DETALII LINIARE IMOBIL

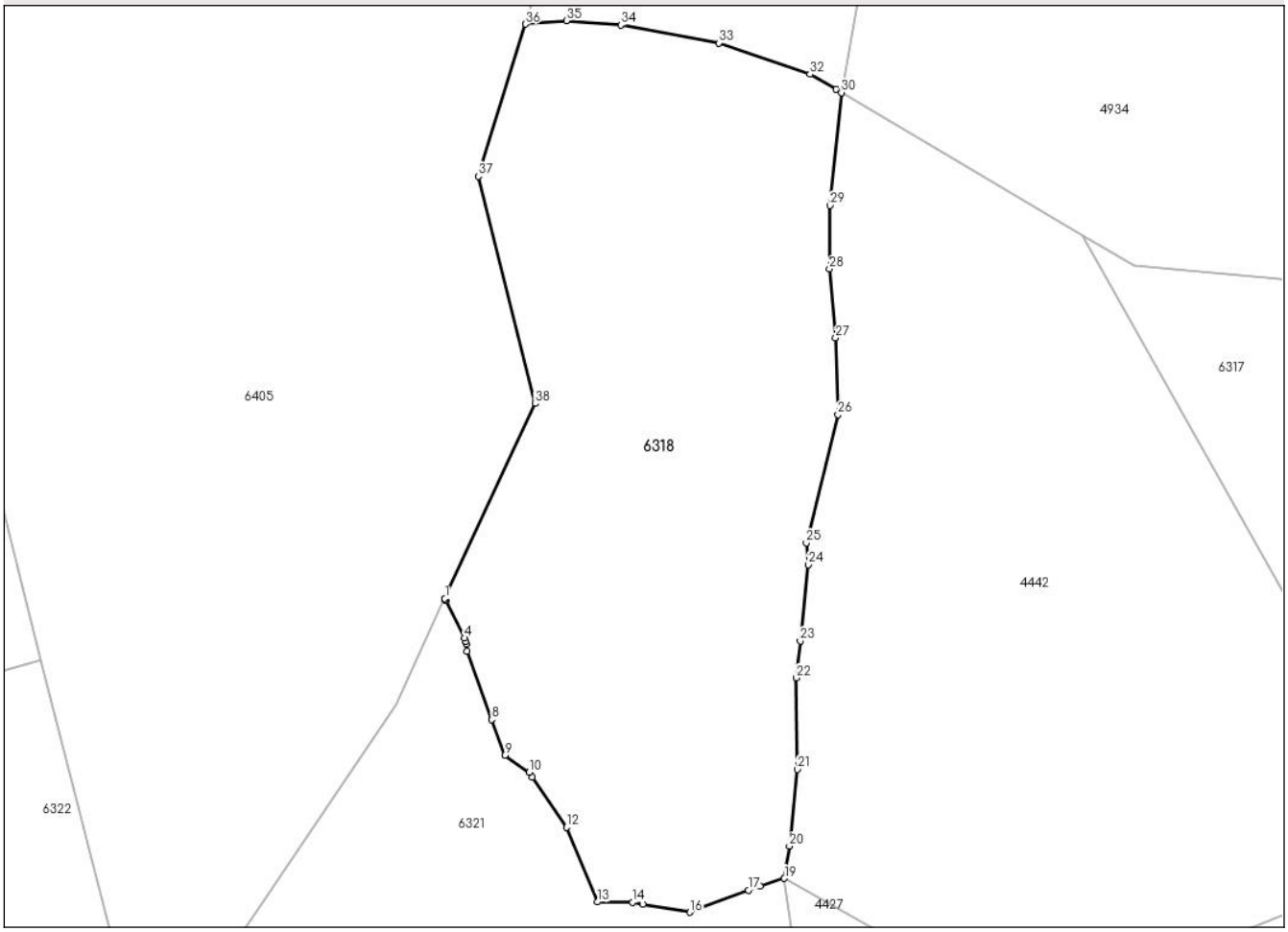

Date referitoare la teren

Crt	Categorie folosință	Intra vilan	Suprafaţa (mp)	Tarla	Parcelă	Nr. topo	Observaţii / Referinţe
1	padure	NU	10.000	UP I	UA 184	-	

Lungime Segmente

1) Valorile lungimilor segmentelor sunt obţinute din proiecţie în plan.

Punct început	X / Y	Punct sfârşit	X / Y	Lungime segment (** (m)
1	549.748,539 674.904,601	2	549.748,672 674.904,331	0.301
3	549.748,753 674.904,165	4	549.752,303 674.896,95	8.041
5	549.752,623 674.896,298	6	549.752,686 674.895,793	0.509
7	549.752,859 674.894,403	8	549.757,658 674.881,179	14.068
9	549.760,159 674.874,285	10	549.764,881 674.870,974	5.767

Punct început	X / Y	Punct sfârşit	X / Y	Lungime segment (** (m)
2	549.748,672 674.904,331	3	549.748,753 674.904,165	0.184
4	549.752,303 674.896,95	5	549.752,623 674.896,298	0.726
6	549.752,686 674.895,793	7	549.752,859 674.894,403	1.401
8	549.757,658 674.881,179	9	549.760,159 674.874,285	7.333
10	549.764,881 674.870,974	11	549.765,507 674.870,051	1.115

Document care conține date cu caracter personal, protejat de prevederile Regulamentului (UE) nr. 679/2016 și Legii 190/2018

Punct început	X / Y	Punct sfârşit	X / Y	Lungime segment (** (m)
11	549.765,507 674.870,051	12	549.772,095 674.860,333	11.74
13	549.778,039 674.845,918	14	549.784,874 674.845,839	6.835
15	549.786,861 674.845,501	16	549.795,969 674.843,951	9.239
17	549.807,302 674.848,209	18	549.809,558 674.849,057	2.41
19	549.814,235 674.850,471	20	549.815,193 674.856,734	6.336
21	549.816,756 674.871,555	22	549.816,552 674.889,248	17.694
23	549.817,309 674.896,361	24	549.818,881 674.911,134	14.857
25	549.818,506 674.915,35	26	549.824,596 674.940,131	25.518
27	549.824,178 674.954,938	28	549.822,965 674.968,279	13.396
29	549.823,037 674.980,542	30	549.825,265 675.002,348	21.92
31	549.824,219 675.002,962	32	549.819,178 675.005,918	5.844
33	549.801,547 675.011,943	34	549.782,59 675.015,406	19.271
35	549.772,07 675.016,246	36	549.764,164 675.015,615	7.931
37	549.755,026 674.986,164	38	549.766,017 674.942,274	45.245

Punct început	X / Y	Punct sfârşit	X / Y	Lungime segment (** (m)
12	549.772,095 674.860,333	13	549.778,039 674.845,918	15.592
14	549.784,874 674.845,839	15	549.786,861 674.845,501	2.015
16	549.795,969 674.843,951	17	549.807,302 674.848,209	12.107
18	549.809,558 674.849,057	19	549.814,235 674.850,471	4.886
20	549.815,193 674.856,734	21	549.816,756 674.871,555	14.903
22	549.816,552 674.889,248	23	549.817,309 674.896,361	7.153
24	549.818,881 674.911,134	25	549.818,506 674.915,35	4.233
26	549.824,596 674.940,131	27	549.824,178 674.954,938	14.813
28	549.822,965 674.968,279	29	549.823,037 674.980,542	12.263
30	549.825,265 675.002,348	31	549.824,219 675.002,962	1.213
32	549.819,178 675.005,918	33	549.801,547 675.011,943	18.632
34	549.782,59 675.015,406	35	549.772,07 675.016,246	10.553
36	549.764,164 675.015,615	37	549.755,026 674.986,164	30.836
38	549.766,017 674.942,274	1	549.748,539 674.904,601	41.53

**** Lungimile segmentelor sunt determinate în planul de proiecţie Stereo 70 şi sunt rotunjite la 1 milimetru.**
***** Distanţa dintre puncte este formată din segmente cumulate ce sunt mai mici decât valoarea 1 milimetru.**

Document care conține date cu caracter personal, protejat de prevederile Regulamentului (UE) nr. 679/2016 și Legii 190/2018

DATE DESPRE IMOBILUL NR. 6319

Oficiul de Cadastru şi Publicitate Imobiliară SUCEAVA
Biroul de Cadastru şi Publicitate Imobiliară Campulung Moldovenesc

A. Partea I. Descrierea imobilului

TEREN Extravilan

Adresa: Jud. Suceava

Nr. Crt	Nr cadastral Nr. topografic	Suprafaţa* (mp)	Observaţii / Referinţe
A1		4.500	Sector cadastral:25 Teren neimprejmuit; Terenul face parte din parcela 1599.

B. Partea II. Proprietari şi acte

Inscrieri privitoare la dreptul de proprietate şi alte drepturi reale		Referinţe
/		
Act Administrativ nr. 424, din 07/11/1994 emis de CJSDPT SUCEAVA (Titlu proprietate);		
B1	Intabulare, drept de PROPRIETATE, dobandit prin Reconstituire, cota actuala 1/1, cota initiala 1/1	A1
	1) **LUCUŢAR I EMILIAN**, Lipsa C.N.P.	

C. Partea III. SARCINI .

Inscrieri privind dezmembramintele dreptului de proprietate, drepturi reale de garanţie şi sarcini	Referinţe
NU SUNT	

Document care conține date cu caracter personal, protejat de prevederile Regulamentului (UE) nr. 679/2016 și Legii 190/2018

Anexa Nr. 1 La Partea I

Teren

Nr cadastral	Suprafaţa (mp)*	Observaţii / Referinţe
	4.500	Terenul face parte din parcela 1599.

* Suprafaţa este determinată in planul de proiecţie Stereo 70.

DETALII LINIARE IMOBIL

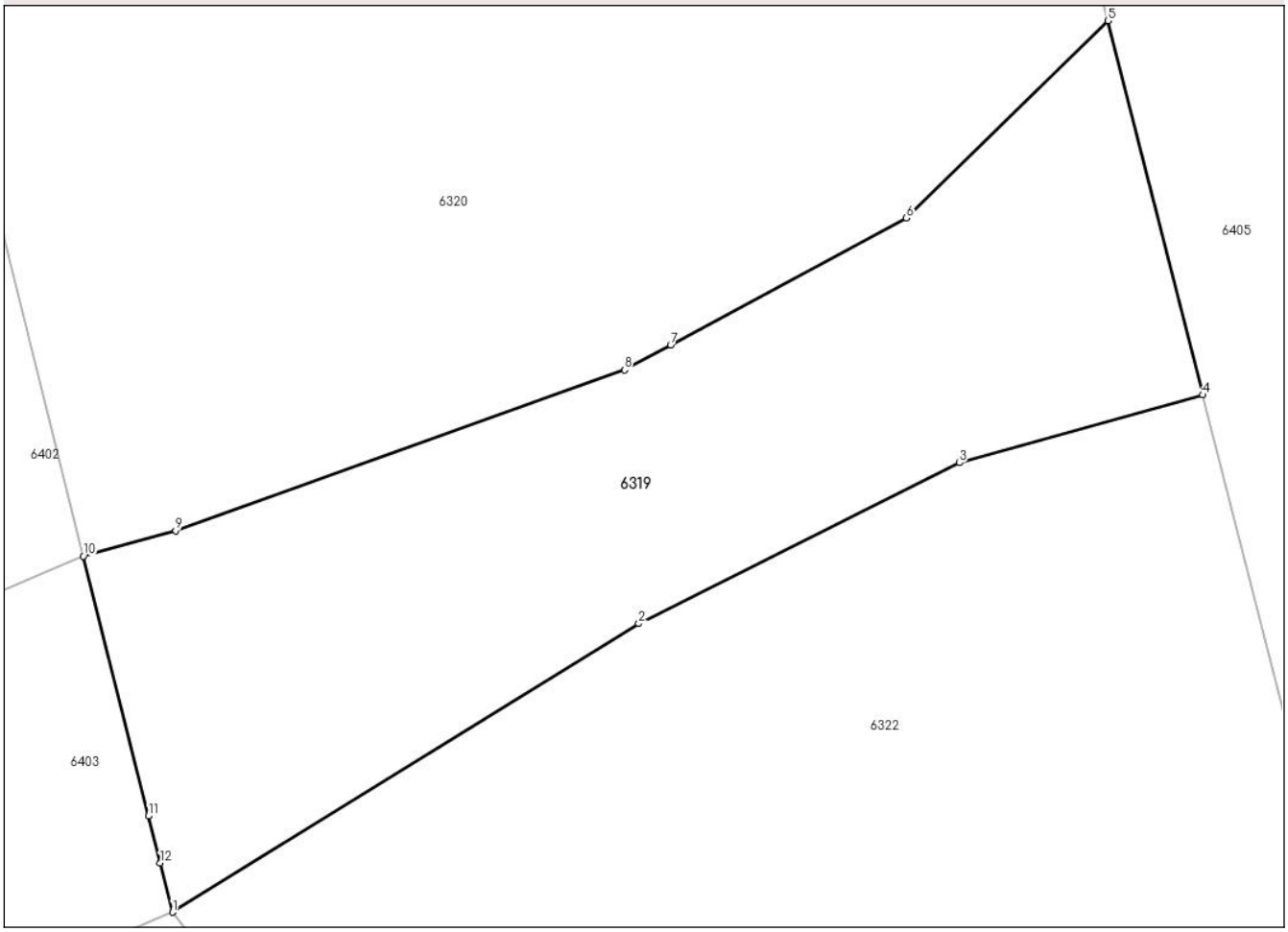

Date referitoare la teren

Crt	Categorie folosință	Intra vilan	Suprafaţa (mp)	Tarla	Parcelă	Nr. topo	Observaţii / Referinţe
1	padure	NU	4.500	UP I DEIA	UA 184A	-	

Lungime Segmente
1) Valorile lungimilor segmentelor sunt obţinute din proiecţie în plan.

Punct început	X / Y	Punct sfârşit	X / Y	Lungime segment (** (m)
1	549.548,799 674.831,656	2	549.603,85 674.865,689	64.721
2	549.603,85 674.865,689	3	549.641,687 674.884,665	42.329
3	549.641,687 674.884,665	4	549.670,453 674.892,672	29.86
4	549.670,453 674.892,672	5	549.659,266 674.936,8	45.524
5	549.659,266 674.936,8	6	549.635,458 674.913,527	33.293

Document care conține date cu caracter personal, protejat de prevederile Regulamentului (UE) nr. 679/2016 și Legii 190/2018

Punct început	X / Y	Punct sfârşit	X / Y	Lungime segment (** (m)
6	549.635,458 674.913,527	7	549.607,609 674.898,543	31.624
7	549.607,609 674.898,543	8	549.602,18 674.895,623	6.164
8	549.602,18 674.895,623	9	549.549,154 674.876,66	56.315
9	549.549,154 674.876,66	10	549.538,285 674.873,641	11.28
10	549.538,285 674.873,641	11	549.545,959 674.842,997	31.59
11	549.545,959 674.842,997	12	549.547,351 674.837,438	5.73
12	549.547,351 674.837,438	1	549.548,799 674.831,656	5.961

** Lungimile segmentelor sunt determinate în planul de proiecţie Stereo 70 şi sunt rotunjite la 1 milimetru.
*** Distanţa dintre puncte este formată din segmente cumulate ce sunt mai mici decât valoarea 1 milimetru.

Document care conține date cu caracter personal, protejat de prevederile Regulamentului (UE) nr. 679/2016 și Legii 190/2018

DATE DESPRE IMOBILUL NR. 6320

Oficiul de Cadastru şi Publicitate Imobiliară SUCEAVA
Biroul de Cadastru şi Publicitate Imobiliară Campulung Moldovenesc

A. Partea I. Descrierea imobilului

TEREN Extravilan

Adresa: Jud. Suceava

Nr. Crt	Nr cadastral Nr. topografic	Suprafaţa* (mp)	Observaţii / Referinţe
A1		10.000	Sector cadastral:25 Teren neimprejmuit; Terenul face parte din parcela 1599.

B. Partea II. Proprietari şi acte

Inscrieri privitoare la dreptul de proprietate şi alte drepturi reale		Referinţe
/		
Act Notarial nr. 69, din 06/12/2019 emis de BNP (Certificat de mostenitor. BNP Scraba Luminita Doru Paul);		
B1	Intabulare, drept de PROPRIETATE, dobandit prin Succesiune, cota actuala 1/3, cota initiala 1/3	A1
	1) **LUCUTARI CONSTANTIN-TIBERIU**	
B2	Intabulare, drept de PROPRIETATE, dobandit prin Succesiune, cota actuala 1/3, cota initiala 1/3	A1
	1) **LUCUȚARI DAN**	
B3	Intabulare, drept de PROPRIETATE, dobandit prin Succesiune, cota actuala 1/3, cota initiala 1/3	A1
	1) **LUCUȚARI GHEORGHE-GHIOCEL**	

C. Partea III. SARCINI .

Inscrieri privind dezmembramintele dreptului de proprietate, drepturi reale de garanţie şi sarcini	Referinţe
NU SUNT	

Anexa Nr. 1 La Partea I

Teren

Nr cadastral	Suprafaţa (mp)*	Observaţii / Referinţe
	10.000	Terenul face parte din parcela 1599.

* Suprafaţa este determinată in planul de proiecţie Stereo 70.

DETALII LINIARE IMOBIL

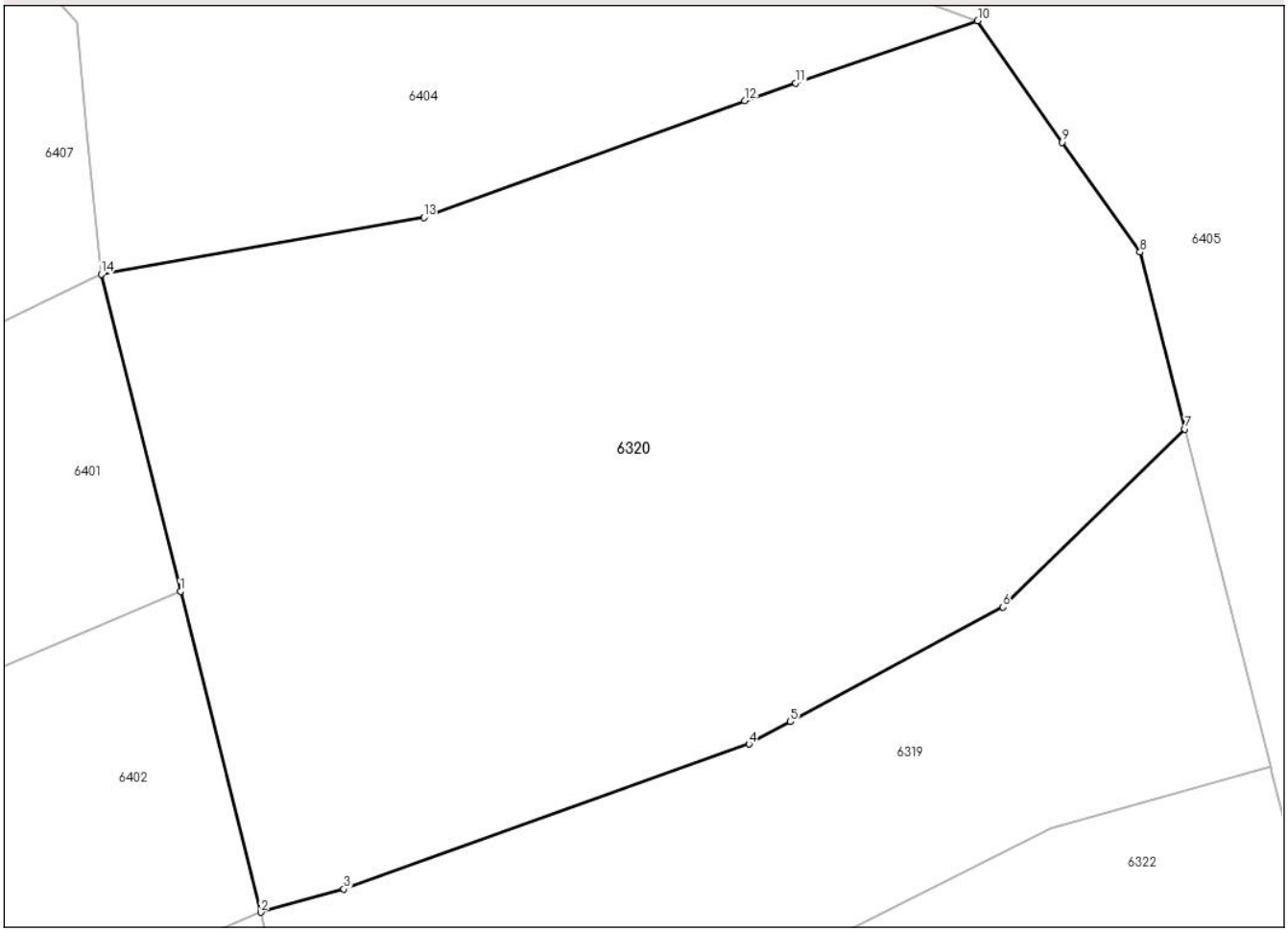

Date referitoare la teren

Crt	Categorie folosință	Intra vilan	Suprafaţa (mp)	Tarla	Parcelă	Nr. topo	Observaţii / Referinţe
1	padure	NU	10.000	UP I	UA 184	-	

Lungime Segmente
1) Valorile lungimilor segmentelor sunt obţinute din proiecţie în plan.

Punct început	X / Y	Punct sfârşit	X / Y	Lungime segment (** (m)
1	549.527,785 674.915,572	2	549.538,285 674.873,641	43.226
2	549.538,285 674.873,641	3	549.549,154 674.876,66	11.28
3	549.549,154 674.876,66	4	549.602,18 674.895,623	56.315
4	549.602,18 674.895,623	5	549.607,609 674.898,543	6.164
5	549.607,609 674.898,543	6	549.635,458 674.913,527	31.624

Document care conține date cu caracter personal, protejat de prevederile Regulamentului (UE) nr. 679/2016 și Legii 190/2018

Punct început	X / Y	Punct sfârşit	X / Y	Lungime segment (** (m)
6	549.635,458 674.913,527	7	549.659,266 674.936,8	33.293
7	549.659,266 674.936,8	8	549.653,395 674.959,956	23.889
8	549.653,395 674.959,956	9	549.643,151 674.974,306	17.631
9	549.643,151 674.974,306	10	549.632,14 674.990,205	19.34
10	549.632,14 674.990,205	11	549.608,305 674.982,054	25.19
11	549.608,305 674.982,054	12	549.601,636 674.979,773	7.048
12	549.601,636 674.979,773	13	549.559,629 674.964,5	44.698
13	549.559,629 674.964,5	14	549.517,401 674.957,036	42.882
14	549.517,401 674.957,036	1	549.527,785 674.915,572	42.745

** Lungimile segmentelor sunt determinate în planul de proiecţie Stereo 70 şi sunt rotunjite la 1 milimetru.
*** Distanţa dintre puncte este formată din segmente cumulate ce sunt mai mici decât valoarea 1 milimetru.

Document care conține date cu caracter personal, protejat de prevederile Regulamentului (UE) nr. 679/2016 și Legii 190/2018

DATE DESPRE IMOBILUL NR. 6321

Oficiul de Cadastru şi Publicitate Imobiliară SUCEAVA
Biroul de Cadastru şi Publicitate Imobiliară Campulung Moldovenesc

A. Partea I. Descrierea imobilului

TEREN Extravilan

Adresa: Jud. Suceava

Nr. Crt	Nr cadastral Nr. topografic	Suprafaţa* (mp)	Observaţii / Referinţe
A1		10.000	Sector cadastral:25 Teren neimprejmuit; Terenul face parte din parcela 1599.

B. Partea II. Proprietari şi acte

Inscrieri privitoare la dreptul de proprietate şi alte drepturi reale		Referinţe
/		
Act Administrativ nr. 729, din 13/08/1996 emis de CJSDPT SUCEAVA (Titlu proprietate);		
B1	Intabulare, drept de PROPRIETATE, dobandit prin Reconstituire, cota actuala 1/1, cota initiala 1/1	A1
	1) **LUPAŞCU GHE. DUMITRU**, Lipsa C.N.P.	

C. Partea III. SARCINI .

Inscrieri privind dezmembramintele dreptului de proprietate, drepturi reale de garanţie şi sarcini	Referinţe
NU SUNT	

Document care conține date cu caracter personal, protejat de prevederile Regulamentului (UE) nr. 679/2016 și Legii 190/2018

Anexa Nr. 1 La Partea I

Teren

Nr cadastral	Suprafaţa (mp)*	Observaţii / Referinţe
	10.000	Terenul face parte din parcela 1599.

* Suprafaţa este determinată in planul de proiecţie Stereo 70.

DETALII LINIARE IMOBIL

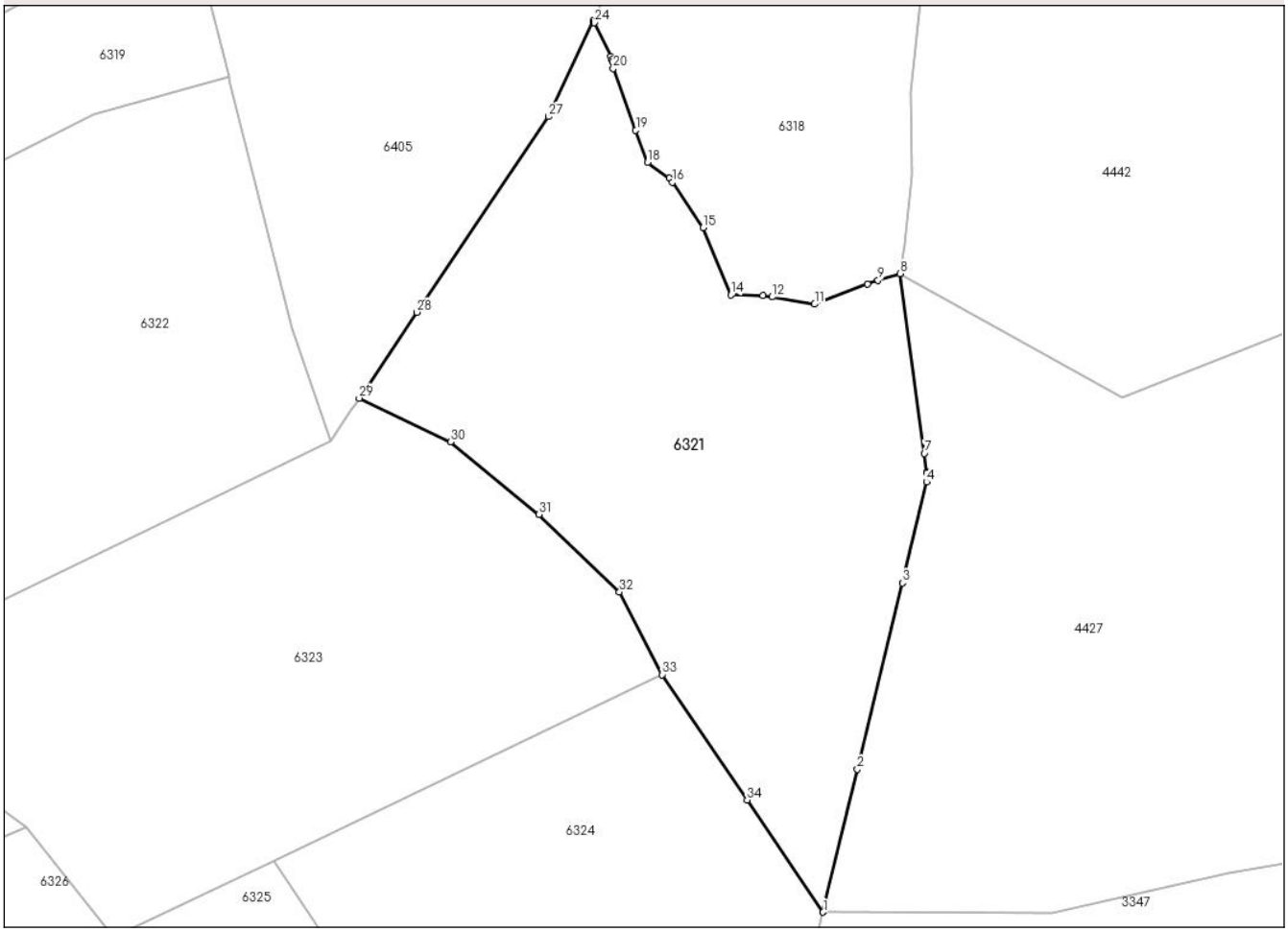

Date referitoare la teren

Crt	Categorie folosință	Intra vilan	Suprafaţa (mp)	Tarla	Parcelă	Nr. topo	Observaţii / Referinţe
1	padure	NU	10.000	UP I DEIA	UA 184C	-	

Lungime Segmente

1) Valorile lungimilor segmentelor sunt obţinute din proiecţie în plan.

Punct început	X / Y	Punct sfârşit	X / Y	Lungime segment (** (m)
1	549.797,787 674.713,848	2	549.805,148 674.744,409	31.435
3	549.814,761 674.784,317	4	549.819,958 674.805,892	22.192
5	549.820,007 674.807,812	6	549.820,011 674.807,968	0.156
7	549.819,46 674.812,025	8	549.814,235 674.850,471	38.8
9	549.809,558 674.849,057	10	549.807,302 674.848,209	2.41

Punct început	X / Y	Punct sfârşit	X / Y	Lungime segment (** (m)
2	549.805,148 674.744,409	3	549.814,761 674.784,317	41.05
4	549.819,958 674.805,892	5	549.820,007 674.807,812	1.92
6	549.820,011 674.807,968	7	549.819,46 674.812,025	4.094
8	549.814,235 674.850,471	9	549.809,558 674.849,057	4.886
10	549.807,302 674.848,209	11	549.795,969 674.843,951	12.107

Document care conține date cu caracter personal, protejat de prevederile Regulamentului (UE) nr. 679/2016 și Legii 190/2018

Punct început	X / Y	Punct sfârşit	X / Y	Lungime segment (** (m)
11	549.795,969 674.843,951	12	549.786,861 674.845,501	9.239
13	549.784,874 674.845,839	14	549.778,039 674.845,918	6.835
15	549.772,095 674.860,333	16	549.765,507 674.870,051	11.74
17	549.764,881 674.870,974	18	549.760,159 674.874,285	5.767
19	549.757,658 674.881,179	20	549.752,859 674.894,403	14.068
21	549.752,686 674.895,793	22	549.752,623 674.896,298	0.509
23	549.752,303 674.896,95	24	549.748,753 674.904,165	8.041
25	549.748,672 674.904,331	26	549.748,539 674.904,601	0.301
27	549.739,008 674.884,057	28	549.710,757 674.842,221	50.481
29	549.698,441 674.823,839	30	549.717,993 674.814,489	21.673
31	549.736,911 674.798,96	32	549.754,171 674.782,355	23.95
33	549.763,331 674.764,673	34	549.781,507 674.737,862	32.391
35	549.797,673 674.714,017	1	549.797,787 674.713,848	0.204

Punct început	X / Y	Punct sfârşit	X / Y	Lungime segment (** (m)
12	549.786,861 674.845,501	13	549.784,874 674.845,839	2.015
14	549.778,039 674.845,918	15	549.772,095 674.860,333	15.592
16	549.765,507 674.870,051	17	549.764,881 674.870,974	1.115
18	549.760,159 674.874,285	19	549.757,658 674.881,179	7.333
20	549.752,859 674.894,403	21	549.752,686 674.895,793	1.401
22	549.752,623 674.896,298	23	549.752,303 674.896,95	0.726
24	549.748,753 674.904,165	25	549.748,672 674.904,331	0.184
26	549.748,539 674.904,601	27	549.739,008 674.884,057	22.647
28	549.710,757 674.842,221	29	549.698,441 674.823,839	22.127
30	549.717,993 674.814,489	31	549.736,911 674.798,96	24.475
32	549.754,171 674.782,355	33	549.763,331 674.764,673	19.914
34	549.781,507 674.737,862	35	549.797,673 674.714,017	28.809

** Lungimile segmentelor sunt determinate în planul de proiecţie Stereo 70 şi sunt rotunjite la 1 milimetru.
*** Distanţa dintre puncte este formată din segmente cumulate ce sunt mai mici decât valoarea 1 milimetru.

Document care conține date cu caracter personal, protejat de prevederile Regulamentului (UE) nr. 679/2016 și Legii 190/2018

DATE DESPRE IMOBILUL NR. 6322

Oficiul de Cadastru şi Publicitate Imobiliară SUCEAVA
Biroul de Cadastru şi Publicitate Imobiliară Campulung Moldovenesc

A. Partea I. Descrierea imobilului

TEREN Extravilan

Adresa: Jud. Suceava

Nr. Crt	Nr cadastral Nr. topografic	Suprafaţa* (mp)	Observaţii / Referinţe
A1		10.000	Sector cadastral:25 Teren neimprejmuit; Terenul face parte din parcela 1599.

B. Partea II. Proprietari şi acte

Inscrieri privitoare la dreptul de proprietate şi alte drepturi reale		Referinţe
/		
Act Administrativ nr. 833, din 29/05/1997 emis de CJSDPT SUCEAVA (Titlu proprietate);		
B1	Intabulare, drept de PROPRIETATE, dobandit prin Reconstituire, cota actuala 1/1, cota initiala 1/1	A1
	1) **CRACANĂ N. GHEORGHE**, Lipsa C.N.P.	

C. Partea III. SARCINI .

Inscrieri privind dezmembramintele dreptului de proprietate, drepturi reale de garanţie şi sarcini	Referinţe
NU SUNT	

Document care conține date cu caracter personal, protejat de prevederile Regulamentului (UE) nr. 679/2016 și Legii 190/2018

Anexa Nr. 1 La Partea I

Teren

Nr cadastral	Suprafaţa (mp)*	Observaţii / Referinţe
	10.000	Terenul face parte din parcela 1599.

* Suprafaţa este determinată in planul de proiecţie Stereo 70.

DETALII LINIARE IMOBIL

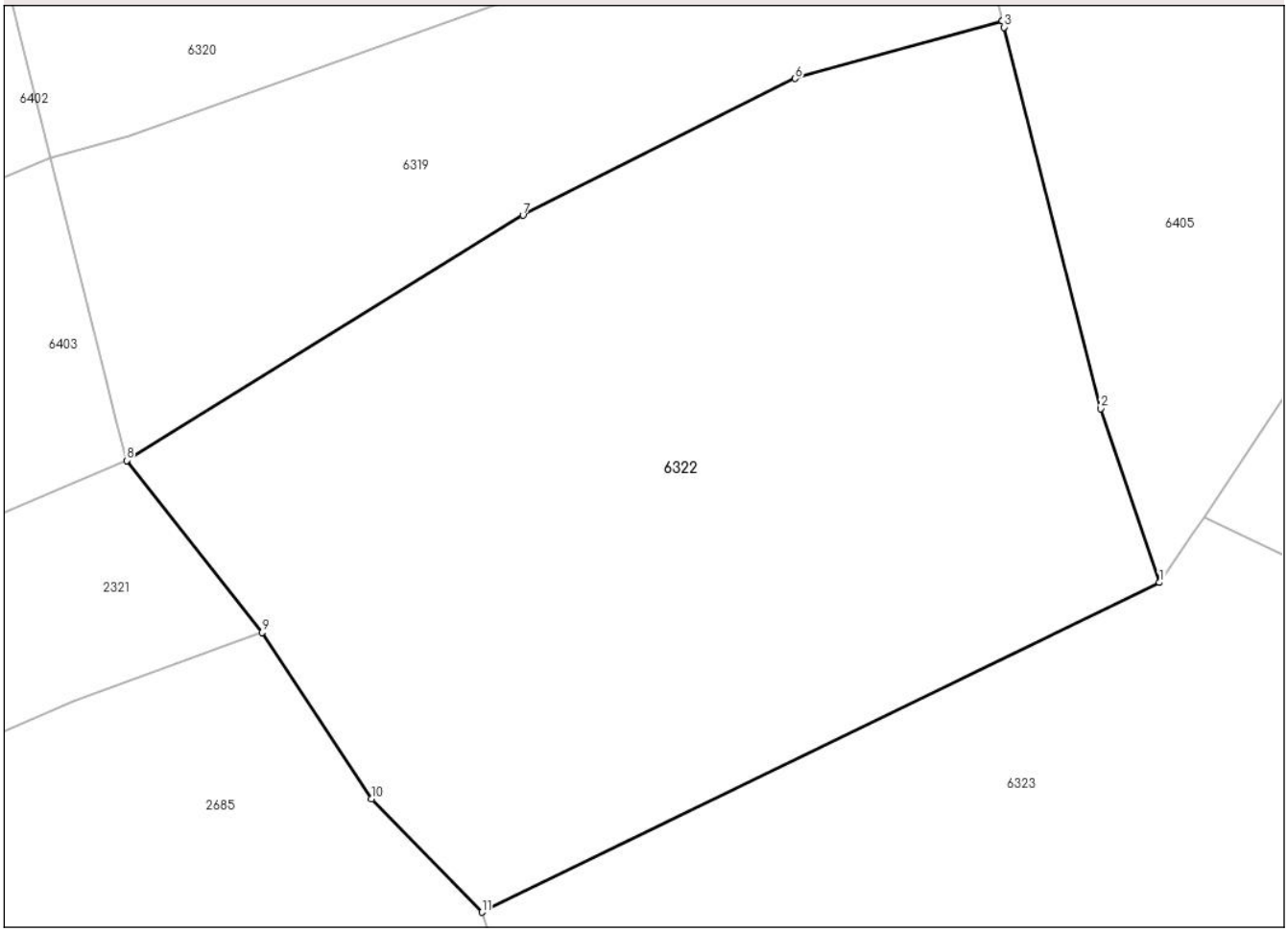

Date referitoare la teren

Crt	Categorie folosință	Intra vilan	Suprafaţa (mp)	Tarla	Parcelă	Nr. topo	Observaţii / Referinţe
1	padure	NU	10.000	UP I DEIA	UA 184A	-	

Lungime Segmente
1) Valorile lungimilor segmentelor sunt obţinute din proiecţie în plan.

Punct început	X / Y	Punct sfârşit	X / Y	Lungime segment (** (m)
1	549.692,295 674.814,716	2	549.684,096 674.838,864	25.502
2	549.684,096 674.838,864	3	549.670,682 674.891,771	54.581
3	549.670,682 674.891,771	4	549.670,456 674.892,662	0.919
4	549.670,456 674.892,662	5	549.670,453 674.892,672	0.01
5	549.670,453 674.892,672	6	549.641,687 674.884,665	29.86

Document care conține date cu caracter personal, protejat de prevederile Regulamentului (UE) nr. 679/2016 și Legii 190/2018

Punct început	X / Y	Punct sfârşit	X / Y	Lungime segment (** (m)
6	549.641,687 674.884,665	7	549.603,85 674.865,689	42.329
7	549.603,85 674.865,689	8	549.548,799 674.831,656	64.721
8	549.548,799 674.831,656	9	549.567,596 674.807,782	30.385
9	549.567,596 674.807,782	10	549.582,857 674.784,72	27.654
10	549.582,857 674.784,72	11	549.598,146 674.768,98	21.943
11	549.598,146 674.768,98	1	549.692,295 674.814,716	104.67

** Lungimile segmentelor sunt determinate în planul de proiecţie Stereo 70 şi sunt rotunjite la 1 milimetru.
*** Distanţa dintre puncte este formată din segmente cumulate ce sunt mai mici decât valoarea 1 milimetru.

Document care conține date cu caracter personal, protejat de prevederile Regulamentului (UE) nr. 679/2016 și Legii 190/2018

DATE DESPRE IMOBILUL NR. 6323

Oficiul de Cadastru şi Publicitate Imobiliară SUCEAVA
Biroul de Cadastru şi Publicitate Imobiliară Campulung Moldovenesc

A. Partea I. Descrierea imobilului

TEREN Extravilan

Adresa: Jud. Suceava

Nr. Crt	Nr cadastral Nr. topografic	Suprafaţa* (mp)	Observaţii / Referinţe
A1		10.000	Sector cadastral:25 Teren neimprejmuit; Terenul face parte din parcela 1599.

B. Partea II. Proprietari şi acte

Inscrieri privitoare la dreptul de proprietate şi alte drepturi reale		Referinţe
/		
Act Administrativ nr. 902, din 19/12/1997 emis de CJSDPT SUCEAVA (Titlu proprietate);		
B1	Intabulare, drept de PROPRIETATE, dobandit prin Reconstituire, cota actuala 1/1, cota initiala 1/1	A1
	1) **HINDRESCU ANA A GAVRIL**, Lipsa C.N.P.	

C. Partea III. SARCINI .

Inscrieri privind dezmembramintele dreptului de proprietate, drepturi reale de garanţie şi sarcini	Referinţe
NU SUNT	

Document care conține date cu caracter personal, protejat de prevederile Regulamentului (UE) nr. 679/2016 și Legii 190/2018

Anexa Nr. 1 La Partea I

Teren

Nr cadastral	Suprafaţa (mp)*	Observaţii / Referinţe
	10.000	Terenul face parte din parcela 1599.

* Suprafaţa este determinată in planul de proiecţie Stereo 70.

DETALII LINIARE IMOBIL

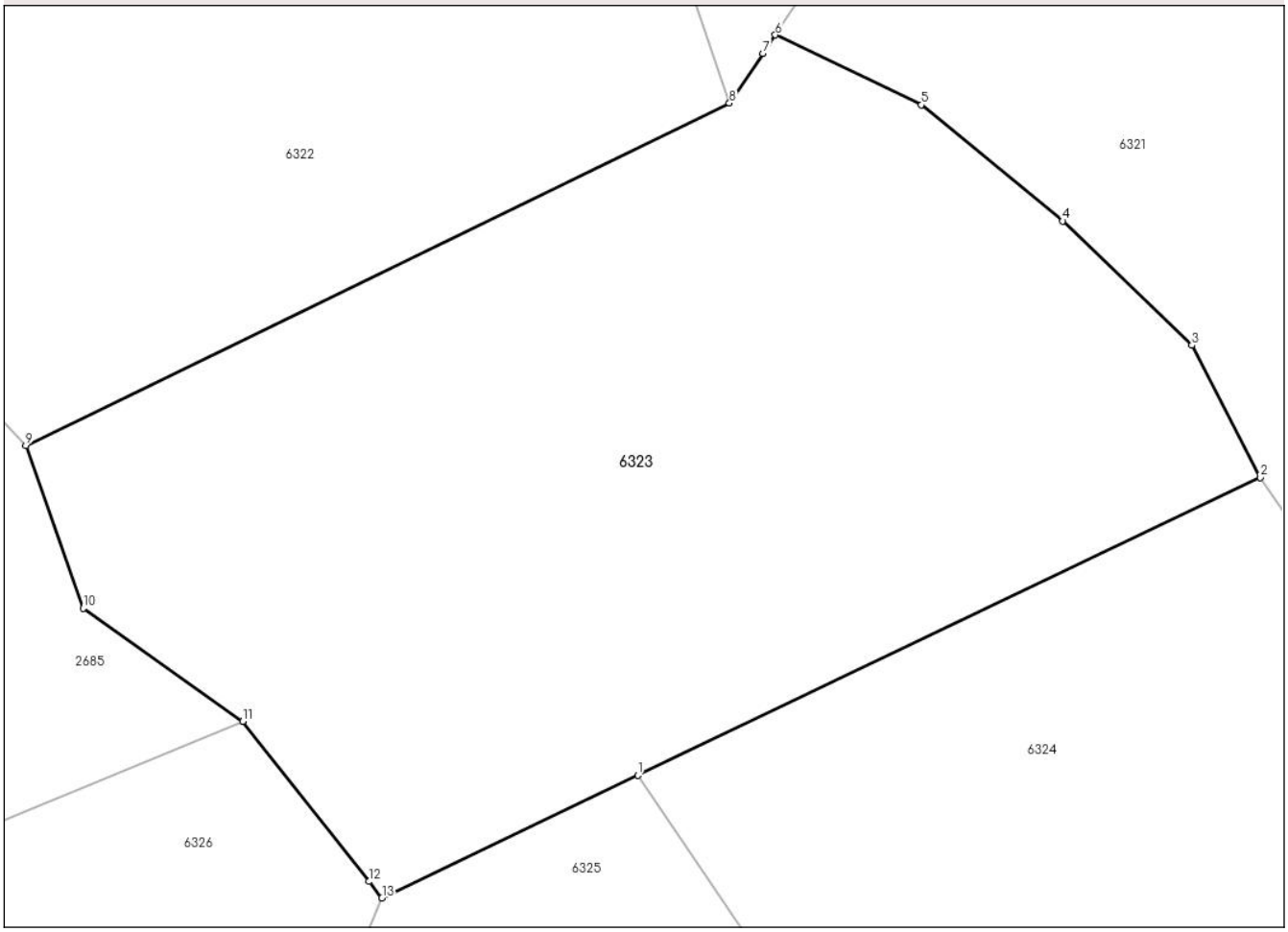

Date referitoare la teren

Crt	Categorie folosință	Intra vilan	Suprafaţa (mp)	Tarla	Parcelă	Nr. topo	Observaţii / Referinţe
1	padure	NU	10.000	UP I DEIA	UA 184A	-	

Lungime Segmente
1) Valorile lungimilor segmentelor sunt obţinute din proiecţie în plan.

Punct început	X / Y	Punct sfârşit	X / Y	Lungime segment (** (m)
1	549.680,065 674.724,85	2	549.763,331 674.764,673	92.298
2	549.763,331 674.764,673	3	549.754,171 674.782,355	19.914
3	549.754,171 674.782,355	4	549.736,911 674.798,96	23.95
4	549.736,911 674.798,96	5	549.717,993 674.814,489	24.475
5	549.717,993 674.814,489	6	549.698,441 674.823,839	21.673

Document care conține date cu caracter personal, protejat de prevederile Regulamentului (UE) nr. 679/2016 și Legii 190/2018

Punct început	X / Y	Punct sfârşit	X / Y	Lungime segment (** (m)
6	549.698,441 674.823,839	7	549.696,777 674.821,369	2.978
7	549.696,777 674.821,369	8	549.692,295 674.814,716	8.022
8	549.692,295 674.814,716	9	549.598,146 674.768,98	104.67
9	549.598,146 674.768,98	10	549.605,825 674.747,174	23.119
10	549.605,825 674.747,174	11	549.627,191 674.732,09	26.154
11	549.627,191 674.732,09	12	549.644,057 674.710,669	27.265
12	549.644,057 674.710,669	13	549.645,796 674.708,46	2.811
13	549.645,796 674.708,46	1	549.680,065 674.724,85	37.987

** Lungimile segmentelor sunt determinate în planul de proiecţie Stereo 70 şi sunt rotunjite la 1 milimetru.
*** Distanţa dintre puncte este formată din segmente cumulate ce sunt mai mici decât valoarea 1 milimetru.

Document care conține date cu caracter personal, protejat de prevederile Regulamentului (UE) nr. 679/2016 și Legii 190/2018

DATE DESPRE IMOBILUL NR. 6324

Oficiul de Cadastru şi Publicitate Imobiliară SUCEAVA
Biroul de Cadastru şi Publicitate Imobiliară Campulung Moldovenesc

A. Partea I. Descrierea imobilului

TEREN Extravilan

Adresa: Jud. Suceava

Nr. Crt	Nr cadastral Nr. topografic	Suprafaţa* (mp)	Observaţii / Referinţe
A1		10.000	Sector cadastral:25 Teren neimprejmuit; Terenul face parte din parcela 1599.

B. Partea II. Proprietari şi acte

Inscrieri privitoare la dreptul de proprietate şi alte drepturi reale		Referinţe
/		
Act Administrativ nr. 948, din 11/08/1998 emis de CJSDPT SUCEAVA (Titlu proprietate);		
B1	Intabulare, drept de PROPRIETATE, dobandit prin Reconstituire, cota actuala 1/1, cota initiala 1/1	A1
	1) **ISTRATE T. VIORICA**, Lipsa C.N.P.	

C. Partea III. SARCINI .

Inscrieri privind dezmembramintele dreptului de proprietate, drepturi reale de garanţie şi sarcini	Referinţe
NU SUNT	

Document care conține date cu caracter personal, protejat de prevederile Regulamentului (UE) nr. 679/2016 și Legii 190/2018

Anexa Nr. 1 La Partea I

Teren

Nr cadastral	Suprafaţa (mp)*	Observaţii / Referinţe
	10.000	Terenul face parte din parcela 1599.

* Suprafaţa este determinată in planul de proiecţie Stereo 70.

DETALII LINIARE IMOBIL

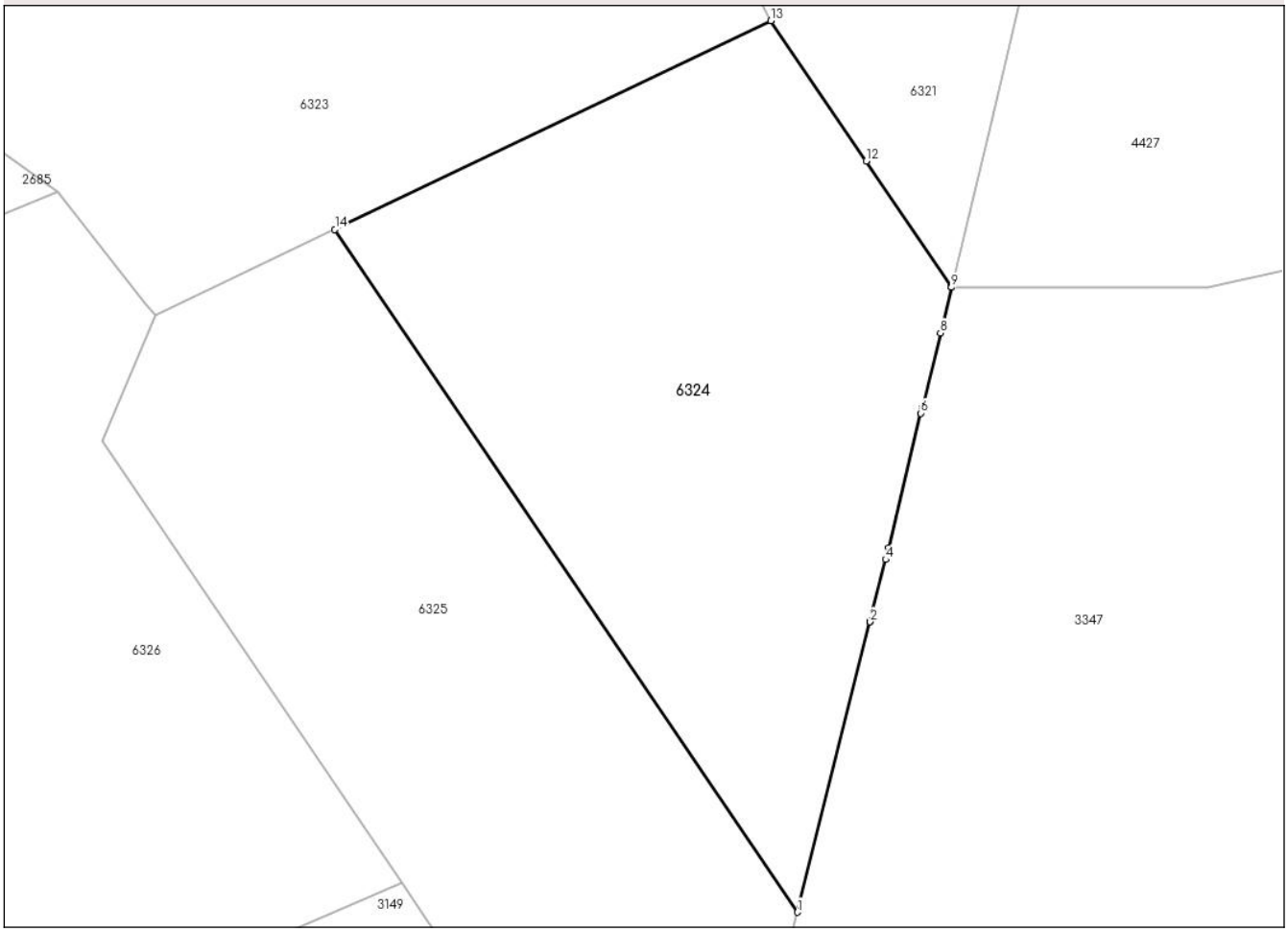

Date referitoare la teren

Crt	Categorie folosință	Intra vilan	Suprafaţa (mp)	Tarla	Parcelă	Nr. topo	Observaţii / Referinţe
1	padure	NU	10.000	UP I DEIA	UA 184A	-	

Lungime Segmente
1) Valorile lungimilor segmentelor sunt obţinute din proiecţie în plan.

Punct început	X / Y	Punct sfârşit	X / Y	Lungime segment (** (m)
1	549.768,346 674.594,632	2	549.782,284 674.650,02	57.115
2	549.782,284 674.650,02	3	549.782,299 674.650,076	0.058
3	549.782,299 674.650,076	4	549.785,269 674.661,881	12.173
4	549.785,269 674.661,881	5	549.785,81 674.664,124	2.307
5	549.785,81 674.664,124	6	549.791,99 674.689,782	26.391

Document care conține date cu caracter personal, protejat de prevederile Regulamentului (UE) nr. 679/2016 și Legii 190/2018

Punct început	X / Y	Punct sfârşit	X / Y	Lungime segment (** (m)
6	549.791,99 674.689,782	7	549.792,255 674.690,884	1.134
7	549.792,255 674.690,884	8	549.795,688 674.705,133	14.657
8	549.795,688 674.705,133	9	549.797,784 674.713,838	8.953
9	549.797,784 674.713,838	10	549.797,787 674.713,848	0.011
10	549.797,787 674.713,848	11	549.797,673 674.714,017	0.204
11	549.797,673 674.714,017	12	549.781,507 674.737,862	28.809
12	549.781,507 674.737,862	13	549.763,331 674.764,673	32.391
13	549.763,331 674.764,673	14	549.680,065 674.724,85	92.298
14	549.680,065 674.724,85	1	549.768,346 674.594,632	157.322

** Lungimile segmentelor sunt determinate în planul de proiecţie Stereo 70 şi sunt rotunjite la 1 milimetru.
*** Distanţa dintre puncte este formată din segmente cumulate ce sunt mai mici decât valoarea 1 milimetru.

Document care conține date cu caracter personal, protejat de prevederile Regulamentului (UE) nr. 679/2016 și Legii 190/2018

DATE DESPRE IMOBILUL NR. 6325

Oficiul de Cadastru şi Publicitate Imobiliară SUCEAVA
Biroul de Cadastru şi Publicitate Imobiliară Campulung Moldovenesc

A. Partea I. Descrierea imobilului

TEREN Extravilan

Adresa: Jud. Suceava

Nr. Crt	Nr cadastral Nr. topografic	Suprafaţa* (mp)	Observaţii / Referinţe
A1		10.000	Sector cadastral:25 Teren neimprejmuit; Terenul face parte din parcela 1599.

B. Partea II. Proprietari şi acte

Inscrieri privitoare la dreptul de proprietate şi alte drepturi reale		Referinţe
/		
Act Administrativ nr. 863, din 20/10/1997 emis de CJSDPT SUCEAVA (Titlu proprietate);		
B1	Intabulare, drept de PROPRIETATE, dobandit prin Reconstituire, cota actuala 1/1, cota initiala 1/1	A1
	1) **RUSU ANA A PETRU**, Lipsa C.N.P.	

C. Partea III. SARCINI .

Inscrieri privind dezmembramintele dreptului de proprietate, drepturi reale de garanţie şi sarcini	Referinţe
NU SUNT	

Document care conține date cu caracter personal, protejat de prevederile Regulamentului (UE) nr. 679/2016 și Legii 190/2018

Anexa Nr. 1 La Partea I

Teren

Nr cadastral	Suprafaţa (mp)*	Observaţii / Referinţe
	10.000	Terenul face parte din parcela 1599.

* Suprafaţa este determinată in planul de proiecţie Stereo 70.

DETALII LINIARE IMOBIL

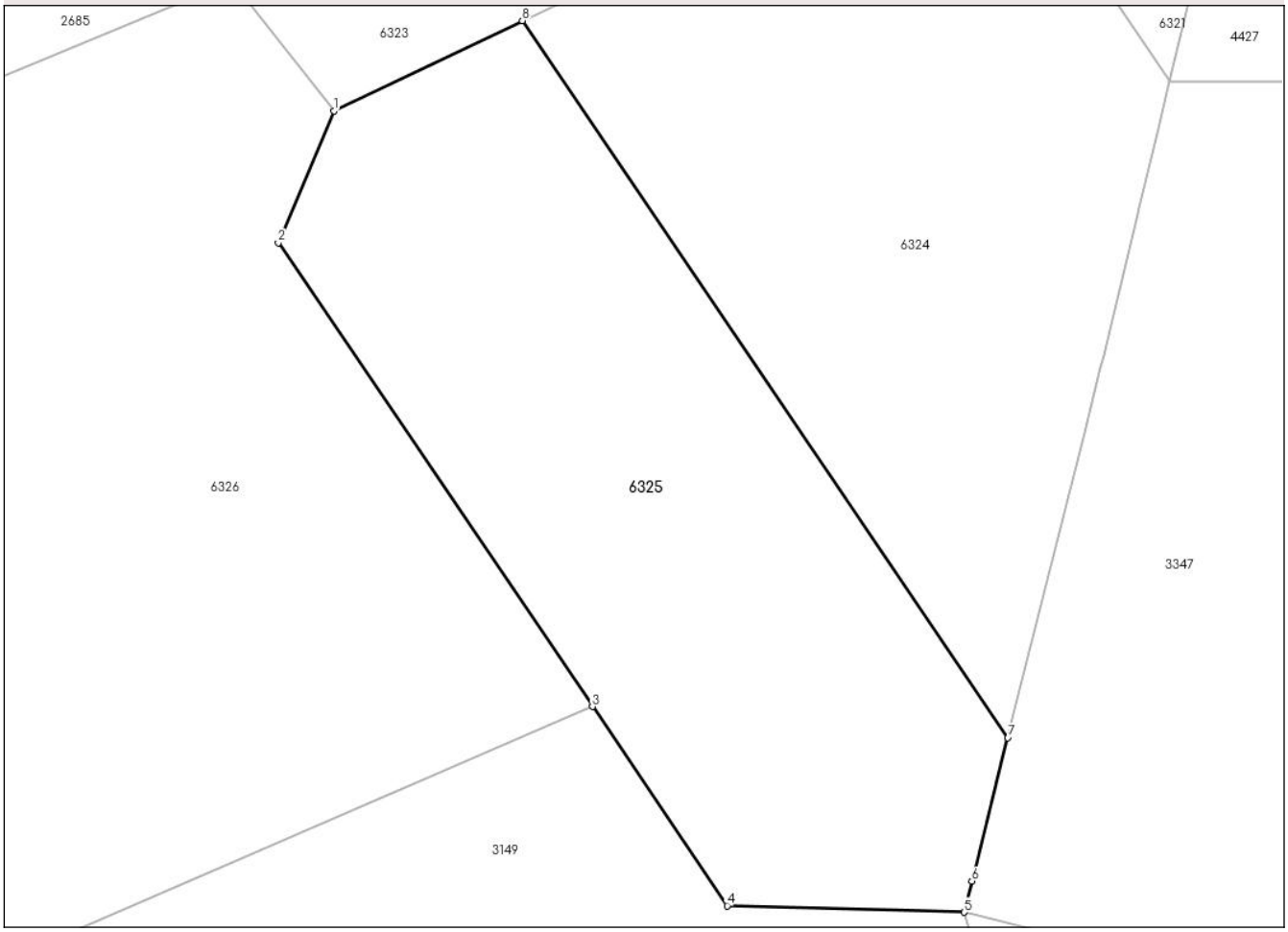

Date referitoare la teren

Crt	Categorie folosință	Intra vilan	Suprafaţa (mp)	Tarla	Parcelă	Nr. topo	Observaţii / Referinţe
1	padure	NU	10.000	UP I	UA 184	-	

Lungime Segmente
1) Valorile lungimilor segmentelor sunt obţinute din proiecţie în plan.

Punct început	X / Y	Punct sfârşit	X / Y	Lungime segment (** (m)
1	549.645,796 674.708,46	2	549.635,699 674.684,523	25.98
2	549.635,699 674.684,523	3	549.692,809 674.600,282	101.774
3	549.692,809 674.600,282	4	549.717,331 674.564,111	43.7
4	549.717,331 674.564,111	5	549.760,37 674.562,939	43.055
5	549.760,37 674.562,939	6	549.761,791 674.568,585	5.822

Document care conține date cu caracter personal, protejat de prevederile Regulamentului (UE) nr. 679/2016 și Legii 190/2018

Punct început	X / Y	Punct sfârşit	X / Y	Lungime segment (** (m)
6	549.761,791 674.568,585	7	549.768,346 674.594,632	26.859
7	549.768,346 674.594,632	8	549.680,065 674.724,85	157.322
8	549.680,065 674.724,85	1	549.645,796 674.708,46	37.987

** Lungimile segmentelor sunt determinate în planul de proiecţie Stereo 70 şi sunt rotunjite la 1 milimetru.
*** Distanţa dintre puncte este formată din segmente cumulate ce sunt mai mici decât valoarea 1 milimetru.

Document care conține date cu caracter personal, protejat de prevederile Regulamentului (UE) nr. 679/2016 și Legii 190/2018

DATE DESPRE IMOBILUL NR. 6326

Oficiul de Cadastru şi Publicitate Imobiliară SUCEAVA
Biroul de Cadastru şi Publicitate Imobiliară Campulung Moldovenesc

A. Partea I. Descrierea imobilului

TEREN Extravilan

Adresa: Jud. Suceava

Nr. Crt	Nr cadastral Nr. topografic	Suprafaţa* (mp)	Observaţii / Referinţe
A1		40.000	Sector cadastral:25 Teren neimprejmuit; Terenul face parte din parcela 1599.

B. Partea II. Proprietari şi acte

Inscrieri privitoare la dreptul de proprietate şi alte drepturi reale		Referinţe
/		
Act Administrativ nr. 472, din 30/04/2009 emis de CJSDPT Suceava (HCJ. Proces Verbal de punere in posesie nr. 364/21-12-2023);		
B1	Inscrierea provizorie, drept de PROPRIETATE, dobandit prin Lege, cota actuala 1/1, cota initiala 1/1	A1
	1) **COMUNA VAMA**, CIF:4326698	

C. Partea III. SARCINI .

Inscrieri privind dezmembramintele dreptului de proprietate, drepturi reale de garanţie şi sarcini	Referinţe
NU SUNT	

Anexa Nr. 1 La Partea I

Teren

Nr cadastral	Suprafaţa (mp)*	Observaţii / Referinţe
	40.000	Terenul face parte din parcela 1599.

* Suprafaţa este determinată in planul de proiecţie Stereo 70.

DETALII LINIARE IMOBIL

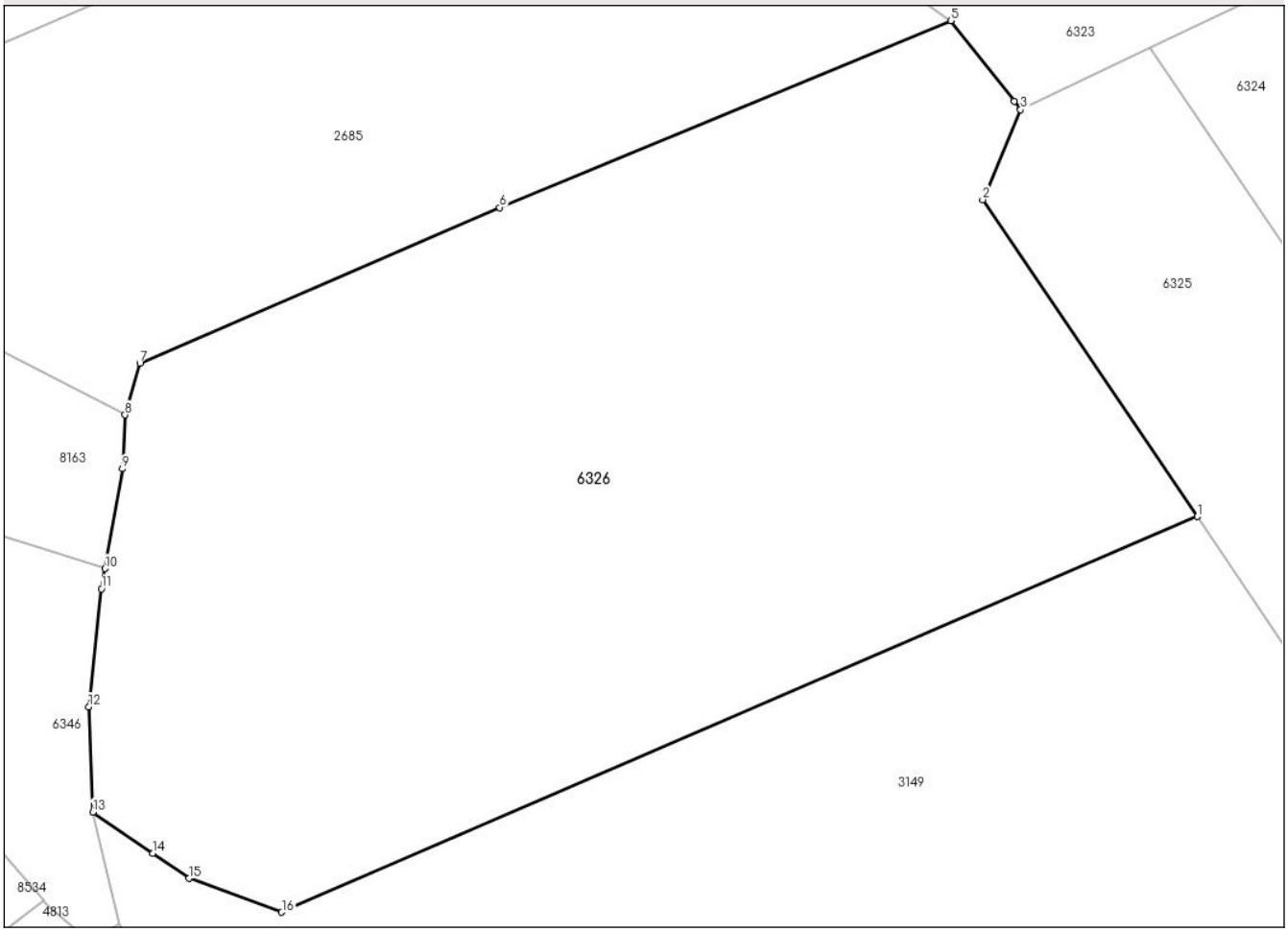

Date referitoare la teren

Crt	Categorie folosință	Intra vilan	Suprafaţa (mp)	Tarla	Parcelă	Nr. topo	Observaţii / Referinţe
1	padure	NU	40.000	UP I DEIA	UA 184	-	

Lungime Segmente
1) Valorile lungimilor segmentelor sunt obţinute din proiecţie în plan.

Punct început	X / Y	Punct sfârşit	X / Y	Lungime segment (** (m)
1	549.692,809 674.600,282	2	549.635,699 674.684,523	101.774
2	549.635,699 674.684,523	3	549.645,796 674.708,46	25.98
3	549.645,796 674.708,46	4	549.644,057 674.710,669	2.811
4	549.644,057 674.710,669	5	549.627,191 674.732,09	27.265
5	549.627,191 674.732,09	6	549.507,198 674.682,419	129.867

Document care conține date cu caracter personal, protejat de prevederile Regulamentului (UE) nr. 679/2016 și Legii 190/2018

Punct început	X / Y	Punct sfârşit	X / Y	Lungime segment (** (m)
6	549.507,198 674.682,419	7	549.411,415 674.641,076	104.325
7	549.411,415 674.641,076	8	549.407,456 674.627,299	14.335
8	549.407,456 674.627,299	9	549.406,784 674.612,988	14.327
9	549.406,784 674.612,988	10	549.402,13 674.586,46	26.933
10	549.402,13 674.586,46	11	549.401,185 674.581,074	5.468
11	549.401,185 674.581,074	12	549.397,826 674.549,72	31.534
12	549.397,826 674.549,72	13	549.398,945 674.521,725	28.017
13	549.398,945 674.521,725	14	549.414,841 674.510,796	19.29
14	549.414,841 674.510,796	15	549.424,548 674.504,121	11.781
15	549.424,548 674.504,121	16	549.449,159 674.495,117	26.206
16	549.449,159 674.495,117	1	549.692,809 674.600,282	265.377

** Lungimile segmentelor sunt determinate în planul de proiecţie Stereo 70 şi sunt rotunjite la 1 milimetru.
*** Distanţa dintre puncte este formată din segmente cumulate ce sunt mai mici decât valoarea 1 milimetru.

Document care conține date cu caracter personal, protejat de prevederile Regulamentului (UE) nr. 679/2016 și Legii 190/2018

DATE DESPRE IMOBILUL NR. 6327

Oficiul de Cadastru şi Publicitate Imobiliară SUCEAVA
Biroul de Cadastru şi Publicitate Imobiliară Campulung Moldovenesc

A. Partea I. Descrierea imobilului

TEREN Extravilan

Adresa: Jud. Suceava

Nr. Crt	Nr cadastral Nr. topografic	Suprafaţa* (mp)	Observaţii / Referinţe
A1		117.000	Sector cadastral:25 Teren neimprejmuit; Terenul face parte din parcela 1603/1 din CF 925.

B. Partea II. Proprietari şi acte

Inscrieri privitoare la dreptul de proprietate şi alte drepturi reale		Referinţe
/		
Act Administrativ nr. 472, din 30/04/2009 emis de CJSDPT Suceava (HCJ. Proces Verbal de punere in posesie nr. 364/21-12-2023);		
B1	Inscrierea provizorie, drept de PROPRIETATE, dobandit prin Lege, cota actuala 1/1, cota initiala 1/1	A1
	1) **COMUNA VAMA**, CIF:4326698	

C. Partea III. SARCINI .

Inscrieri privind dezmembramintele dreptului de proprietate, drepturi reale de garanţie şi sarcini	Referinţe
NU SUNT	

Document care conține date cu caracter personal, protejat de prevederile Regulamentului (UE) nr. 679/2016 și Legii 190/2018

Anexa Nr. 1 La Partea I

Teren

Nr cadastral	Suprafaţa (mp)*	Observaţii / Referinţe
	117.000	Terenul face parte din parcela 1603/1 din CF 925.

* Suprafaţa este determinată in planul de proiecţie Stereo 70.

DETALII LINIARE IMOBIL

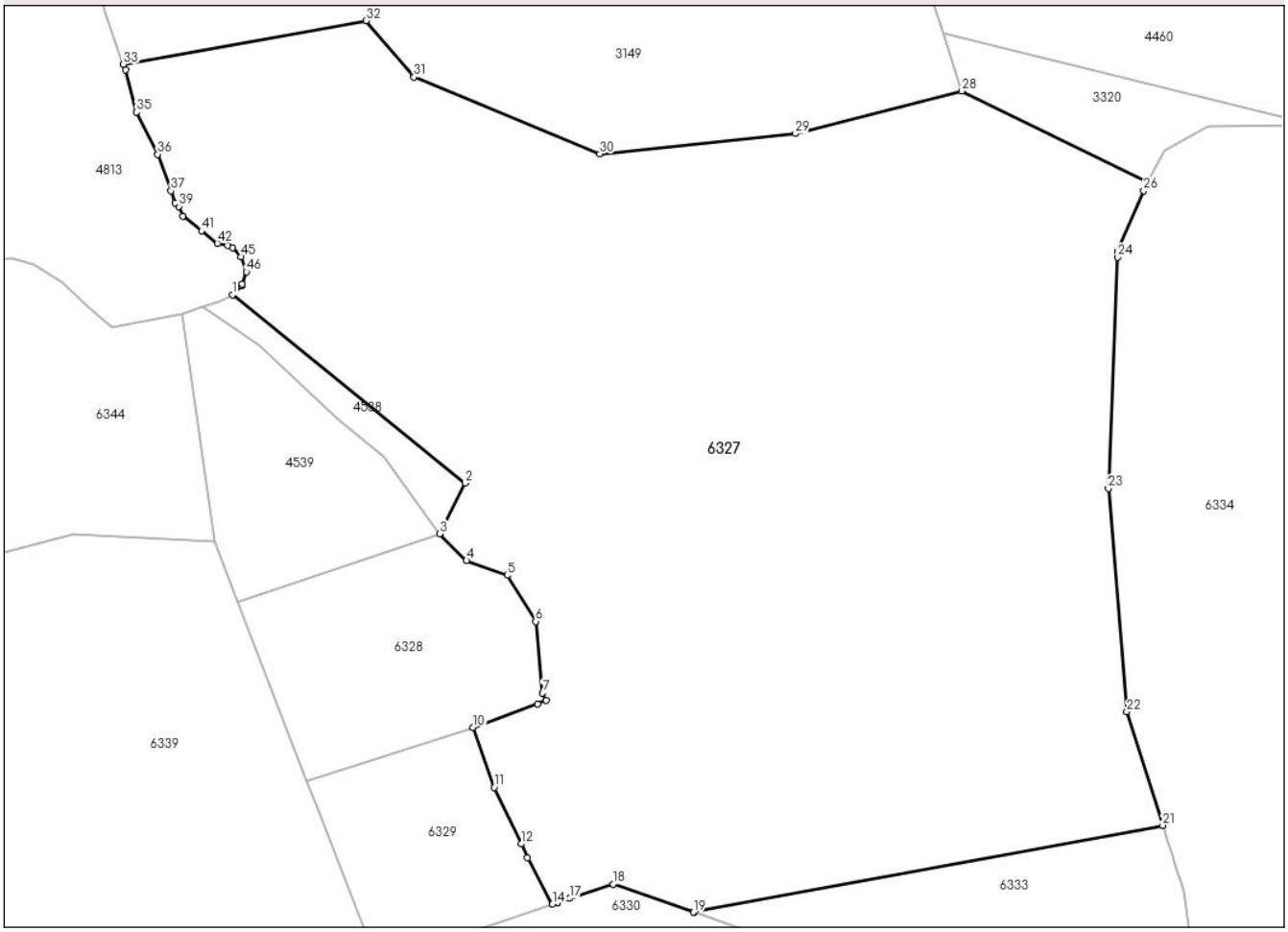

Date referitoare la teren

Crt	Categorie folosință	Intra vilan	Suprafaţa (mp)	Tarla	Parcelă	Nr. topo	Observaţii / Referinţe
1	padure	NU	117.000	UP I DEIA	UA 177	-	

Lungime Segmente

1) Valorile lungimilor segmentelor sunt obţinute din proiecţie în plan.

Punct început	X / Y	Punct sfârşit	X / Y	Lungime segment
1	549.503,284 674.242,771	2	549.608,683 674.157,727	135.43
4	549.609,283 674.122,67	5	549.627,857 674.116,024	19.727
7	549.643,739 674.062,749	8	549.645,398 674.059,391	3.746
10	549.612,345 674.047,261	11	549.621,86 674.020,111	28.769
13	549.636,952 673.988,315	14	549.648,206 673.967,249	23.884
16	549.650,626 673.968,076	17	549.656,09 673.969,943	5.774

Punct început	X / Y	Punct sfârşit	X / Y	Lungime segment
2	549.608,683 674.157,727	3	549.597,093 674.134,805	25.685
5	549.627,857 674.116,024	6	549.640,646 674.095,184	24.451
8	549.645,398 674.059,391	9	549.641,385 674.057,918	4.275
11	549.621,86 674.020,111	12	549.633,996 673.994,542	28.303
14	549.648,206 673.967,249	15	549.650,599 673.968,067	2.529
17	549.656,09 673.969,943	18	549.675,642 673.976,442	20.604

Punct început	X / Y	Punct sfârşit	X / Y	Lungime segment
3	549.597,093 674.134,805	4	549.609,283 674.122,67	17.201
6	549.640,646 674.095,184	7	549.643,739 674.062,749	32.583
9	549.641,385 674.057,918	10	549.612,345 674.047,261	30.934
12	549.633,996 673.994,542	13	549.636,952 673.988,315	6.892
15	549.650,599 673.968,067	16	549.650,626 673.968,076	0.028
18	549.675,642 673.976,442	19	549.712,112 673.963,678	38.64

Document care conține date cu caracter personal, protejat de prevederile Regulamentului (UE) nr. 679/2016 și Legii 190/2018

Punct început	X / Y	Punct sfârşit	X / Y	Lungime segment
19	549.712,112 673.963,678	20	549.712,392 673.963,73	0.285
22	549.908,257 674.054,301	23	549.899,848 674.155,214	101.263
25	549.904,052 674.262,434	26	549.915,945 674.289,879	29.911
28	549.833,624 674.334,965	29	549.758,233 674.315,75	77.801
31	549.585,546 674.341,273	32	549.563,929 674.366,788	33.442
34	549.454,872 674.344,617	35	549.459,976 674.325,472	19.813
37	549.475,536 674.289,9	38	549.477,51 674.284,499	5.75
40	549.480,859 674.278,449	41	549.489,31 674.271,801	10.752
43	549.501,231 674.265,176	44	549.503,295 674.264,03	2.361
46	549.509,723 674.253,185	47	549.507,85 674.247,755	5.744

Punct început	X / Y	Punct sfârşit	X / Y	Lungime segment
20	549.712,392 673.963,73	21	549.924,464 674.002,961	215.67
23	549.899,848 674.155,214	24	549.903,949 674.259,801	104.667
26	549.915,945 674.289,879	27	549.917,718 674.293,97	4.458
29	549.758,233 674.315,75	30	549.669,635 674.306,572	89.073
32	549.563,929 674.366,788	33	549.454,002 674.347,061	111.682
35	549.459,976 674.325,472	36	549.469,506 674.306,399	21.321
38	549.477,51 674.284,499	39	549.479,181 674.282,828	2.363
41	549.489,31 674.271,801	42	549.496,528 674.266,125	9.182
44	549.503,295 674.264,03	45	549.507,086 674.260,045	5.5
47	549.507,85 674.247,755	48	549.507,622 674.246,818	0.964

Punct început	X / Y	Punct sfârşit	X / Y	Lungime segment
21	549.924,464 674.002,961	22	549.908,257 674.054,301	53.838
24	549.903,949 674.259,801	25	549.904,052 674.262,434	2.635
27	549.917,718 674.293,97	28	549.833,624 674.334,965	93.555
30	549.669,635 674.306,572	31	549.585,546 674.341,273	90.967
33	549.454,002 674.347,061	34	549.454,872 674.344,617	2.594
36	549.469,506 674.306,399	37	549.475,536 674.289,9	17.566
39	549.479,181 674.282,828	40	549.480,859 674.278,449	4.689
42	549.496,528 674.266,125	43	549.501,231 674.265,176	4.798
45	549.507,086 674.260,045	46	549.509,723 674.253,185	7.35
48	549.507,622 674.246,818	1	549.503,284 674.242,771	5.933

** Lungimile segmentelor sunt determinate în planul de proiecţie Stereo 70 şi sunt rotunjite la 1 milimetru.
*** Distanţa dintre puncte este formată din segmente cumulate ce sunt mai mici decât valoarea 1 milimetru.

Document care conține date cu caracter personal, protejat de prevederile Regulamentului (UE) nr. 679/2016 și Legii 190/2018

DATE DESPRE IMOBILUL NR. 6328

Oficiul de Cadastru şi Publicitate Imobiliară SUCEAVA
Biroul de Cadastru şi Publicitate Imobiliară Campulung Moldovenesc

A. Partea I. Descrierea imobilului

TEREN Extravilan

Adresa: Jud. Suceava

Nr. Crt	Nr cadastral Nr. topografic	Suprafaţa* (mp)	Observaţii / Referinţe
A1		10.000	Sector cadastral:25 Teren neimprejmuit; Terenul face parte din parcela 1603/1din CF 925.

B. Partea II. Proprietari şi acte

Inscrieri privitoare la dreptul de proprietate şi alte drepturi reale		Referinţe
/		
Act Administrativ nr. 131, din 21/10/1993 emis de CJSDPT SUCEAVA (Titlu proprietate);		
B1	Intabulare, drept de PROPRIETATE, dobandit prin Reconstituire, cota actuala 1/1, cota initiala 1/1	A1
	1) **CÂRDEIU F. ŞERBAN**, Lipsa C.N.P.	

C. Partea III. SARCINI .

Inscrieri privind dezmembramintele dreptului de proprietate, drepturi reale de garanţie şi sarcini	Referinţe
NU SUNT	

Document care conține date cu caracter personal, protejat de prevederile Regulamentului (UE) nr. 679/2016 și Legii 190/2018

Anexa Nr. 1 La Partea I

Teren

Nr cadastral	Suprafaţa (mp)*	Observaţii / Referinţe
	10.000	Terenul face parte din parcela 1603/1din CF 925.

* Suprafaţa este determinată in planul de proiecţie Stereo 70.

DETALII LINIARE IMOBIL

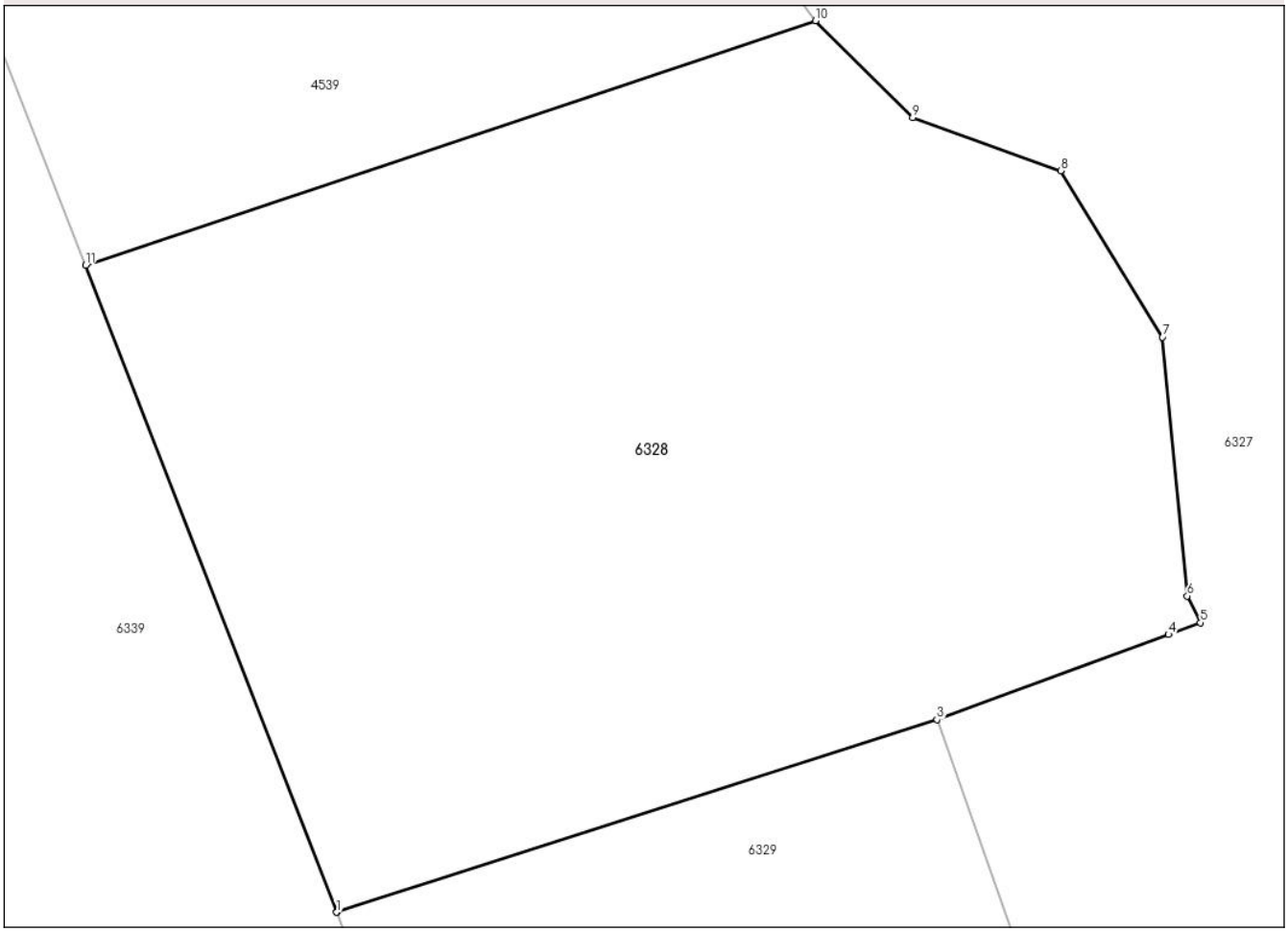

Date referitoare la teren

Crt	Categorie folosință	Intra vilan	Suprafaţa (mp)	Tarla	Parcelă	Nr. topo	Observaţii / Referinţe
1	padure	NU	10.000	UP I DEIA	UA 177B	-	

Lungime Segmente
1) Valorile lungimilor segmentelor sunt obţinute din proiecţie în plan.

Punct început	X / Y	Punct sfârşit	X / Y	Lungime segment (** (m)
1	549.537,074 674.023,134	2	549.537,139 674.023,154	0.069
2	549.537,139 674.023,154	3	549.612,345 674.047,261	78.975
3	549.612,345 674.047,261	4	549.641,385 674.057,918	30.934
4	549.641,385 674.057,918	5	549.645,398 674.059,391	4.275
5	549.645,398 674.059,391	6	549.643,739 674.062,749	3.746

Document care conține date cu caracter personal, protejat de prevederile Regulamentului (UE) nr. 679/2016 și Legii 190/2018

Punct început	X / Y	Punct sfârşit	X / Y	Lungime segment (** (m)
6	549.643,739 674.062,749	7	549.640,646 674.095,184	32.583
7	549.640,646 674.095,184	8	549.627,857 674.116,024	24.451
8	549.627,857 674.116,024	9	549.609,283 674.122,67	19.727
9	549.609,283 674.122,67	10	549.597,093 674.134,805	17.201
10	549.597,093 674.134,805	11	549.505,582 674.104,176	96.501
11	549.505,582 674.104,176	1	549.537,074 674.023,134	86.946

** Lungimile segmentelor sunt determinate în planul de proiecţie Stereo 70 şi sunt rotunjite la 1 milimetru.
*** Distanţa dintre puncte este formată din segmente cumulate ce sunt mai mici decât valoarea 1 milimetru.

Document care conține date cu caracter personal, protejat de prevederile Regulamentului (UE) nr. 679/2016 și Legii 190/2018

DATE DESPRE IMOBILUL NR. 6329

Oficiul de Cadastru şi Publicitate Imobiliară SUCEAVA
Biroul de Cadastru şi Publicitate Imobiliară Campulung Moldovenesc

A. Partea I. Descrierea imobilului

TEREN Extravilan

Adresa: Jud. Suceava

Nr. Crt	Nr cadastral Nr. topografic	Suprafaţa* (mp)	Observaţii / Referinţe
A1		7.000	Sector cadastral:25 Teren neimprejmuit; Terenul face parte din parcela 1599/62 din CF 5964.

B. Partea II. Proprietari şi acte

Inscrieri privitoare la dreptul de proprietate şi alte drepturi reale		Referinţe
/		
Act Administrativ nr. 636, din 01/02/1996 emis de CJSDPT SUCEAVA (Titlu proprietate);		
B1	Intabulare, drept de PROPRIETATE, dobandit prin Reconstituire, cota actuala 1/1, cota initiala 1/1	A1
	1) **COCA T. ELENA**, Lipsa C.N.P.	

C. Partea III. SARCINI .

Inscrieri privind dezmembramintele dreptului de proprietate, drepturi reale de garanţie şi sarcini	Referinţe
NU SUNT	

Document care conține date cu caracter personal, protejat de prevederile Regulamentului (UE) nr. 679/2016 și Legii 190/2018

Anexa Nr. 1 La Partea I

Teren

Nr cadastral	Suprafaţa (mp)*	Observaţii / Referinţe
	7.000	Terenul face parte din parcela 1599/62 din CF 5964.

* Suprafaţa este determinată in planul de proiecţie Stereo 70.

DETALII LINIARE IMOBIL

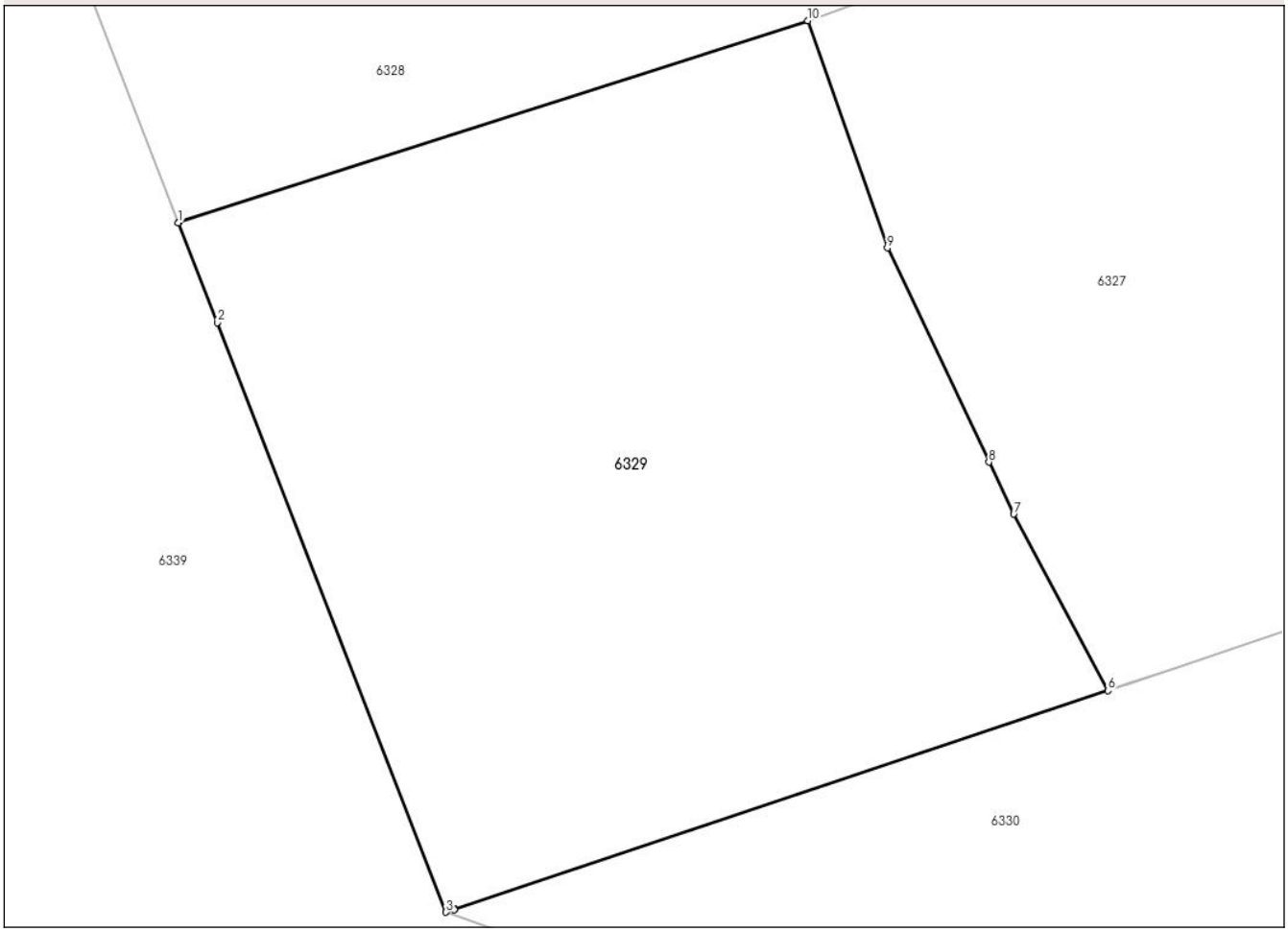

Date referitoare la teren

Crt	Categorie folosință	Intra vilan	Suprafaţa (mp)	Tarla	Parcelă	Nr. topo	Observaţii / Referinţe
1	padure	NU	7.000	UP I DEIA	UA 177A	-	

Lungime Segmente
1) Valorile lungimilor segmentelor sunt obţinute din proiecţie în plan.

Punct început	X / Y	Punct sfârşit	X / Y	Lungime segment (** (m)
1	549.537,074 674.023,134	2	549.541,713 674.011,194	12.809
2	549.541,713 674.011,194	3	549.569,077 673.940,774	75.55
3	549.569,077 673.940,774	4	549.570,053 673.941,101	1.029
4	549.570,053 673.941,101	5	549.570,107 673.941,119	0.057
5	549.570,107 673.941,119	6	549.648,206 673.967,249	82.354

Document care conține date cu caracter personal, protejat de prevederile Regulamentului (UE) nr. 679/2016 și Legii 190/2018

Punct început	X / Y	Punct sfârşit	X / Y	Lungime segment (** (m)
6	549.648,206 673.967,249	7	549.636,952 673.988,315	23.884
7	549.636,952 673.988,315	8	549.633,996 673.994,542	6.892
8	549.633,996 673.994,542	9	549.621,86 674.020,111	28.303
9	549.621,86 674.020,111	10	549.612,345 674.047,261	28.769
10	549.612,345 674.047,261	11	549.537,139 674.023,154	78.975
11	549.537,139 674.023,154	1	549.537,074 674.023,134	0.069

** Lungimile segmentelor sunt determinate în planul de proiecţie Stereo 70 şi sunt rotunjite la 1 milimetru.
*** Distanţa dintre puncte este formată din segmente cumulate ce sunt mai mici decât valoarea 1 milimetru.

Document care conține date cu caracter personal, protejat de prevederile Regulamentului (UE) nr. 679/2016 și Legii 190/2018

DATE DESPRE IMOBILUL NR. 6330

Oficiul de Cadastru şi Publicitate Imobiliară SUCEAVA
Biroul de Cadastru şi Publicitate Imobiliară Campulung Moldovenesc

A. Partea I. Descrierea imobilului

TEREN Extravilan

Adresa: Jud. Suceava

Nr. Crt	Nr cadastral Nr. topografic	Suprafaţa* (mp)	Observaţii / Referinţe
A1		10.000	Sector cadastral:25 Teren neimprejmuit; Terenul face parte din parcelele 1599, 1603/1 din CF 925.

B. Partea II. Proprietari şi acte

Inscrieri privitoare la dreptul de proprietate şi alte drepturi reale		Referinţe
/		
Act Administrativ nr. 637, din 01/02/1996 emis de CJSDPT SUCEAVA (Titlu proprietate);		
B1	Intabulare, drept de PROPRIETATE, dobandit prin Reconstituire, cota actuala 1/1, cota initiala 1/1	A1
	1) **LUCHIAN T. IOAN**, Lipsa C.N.P.	

C. Partea III. SARCINI .

Inscrieri privind dezmembramintele dreptului de proprietate, drepturi reale de garanţie şi sarcini	Referinţe
NU SUNT	

Document care conține date cu caracter personal, protejat de prevederile Regulamentului (UE) nr. 679/2016 și Legii 190/2018

Anexa Nr. 1 La Partea I

Teren

Nr cadastral	Suprafaţa (mp)*	Observaţii / Referinţe
	10.000	Terenul face parte din parcelele 1599, 1603/1 din CF 925.

* Suprafaţa este determinată in planul de proiecţie Stereo 70.

DETALII LINIARE IMOBIL

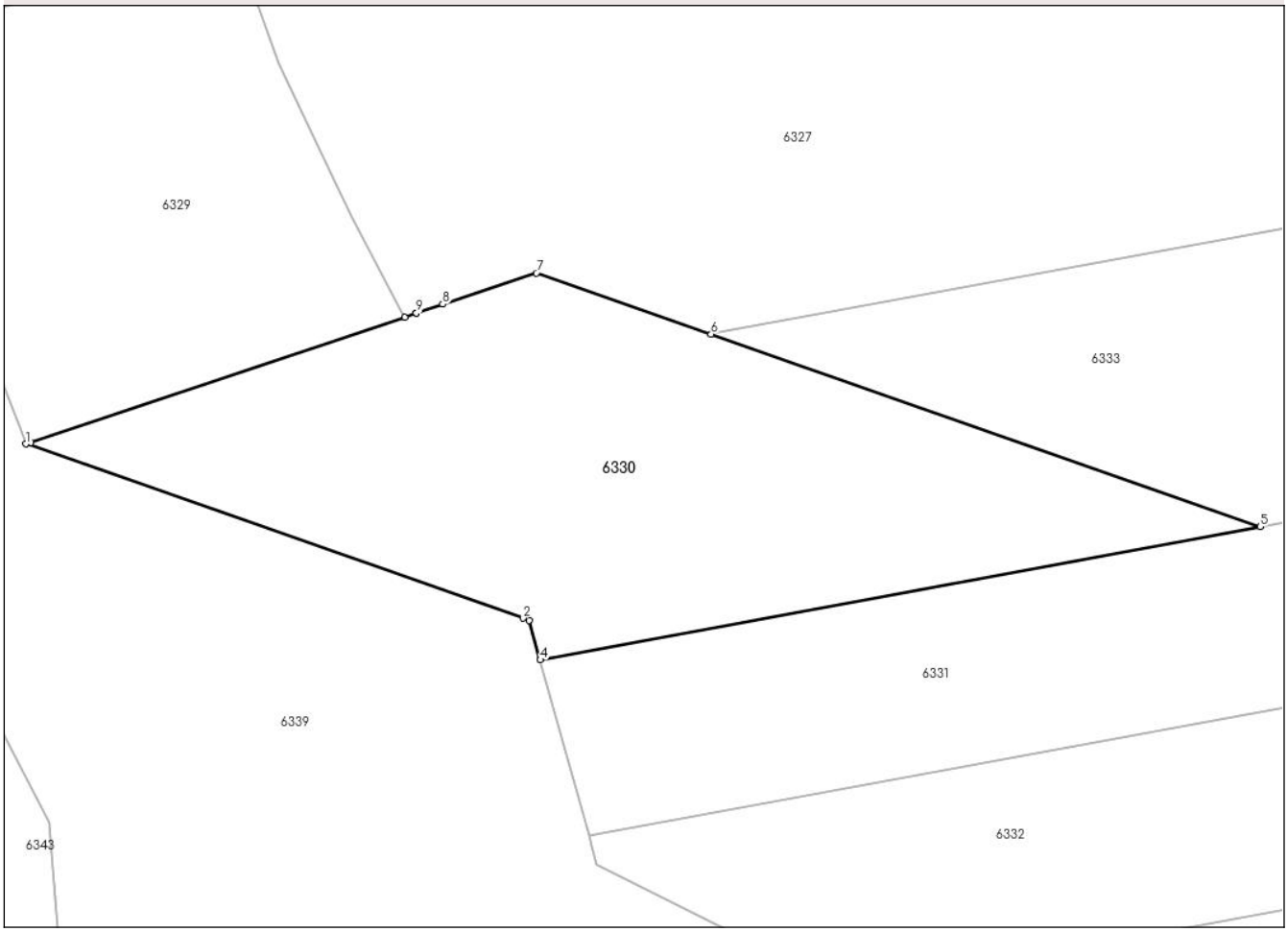

Date referitoare la teren

Crt	Categorie folosință	Intra vilan	Suprafaţa (mp)	Tarla	Parcelă	Nr. topo	Observaţii / Referinţe
1	padure	NU	10.000	UP I DEIA	UA 177A	-	

Lungime Segmente
1) Valorile lungimilor segmentelor sunt obţinute din proiecţie în plan.

Punct început	X / Y	Punct sfârşit	X / Y	Lungime segment (** (m)
1	549.569,077 673.940,774	2	549.672,843 673.904,456	109.938
2	549.672,843 673.904,456	3	549.674,195 673.903,983	1.432
3	549.674,195 673.903,983	4	549.676,469 673.895,74	8.551
4	549.676,469 673.895,74	5	549.826,778 673.923,545	152.859
5	549.826,778 673.923,545	6	549.712,112 673.963,678	121.486

Document care conține date cu caracter personal, protejat de prevederile Regulamentului (UE) nr. 679/2016 și Legii 190/2018

Punct început	X / Y	Punct sfârşit	X / Y	Lungime segment (** (m)
6	549.712,112 673.963,678	7	549.675,642 673.976,442	38.64
7	549.675,642 673.976,442	8	549.656,09 673.969,943	20.604
8	549.656,09 673.969,943	9	549.650,626 673.968,076	5.774
9	549.650,626 673.968,076	10	549.650,599 673.968,067	0.028
10	549.650,599 673.968,067	11	549.648,206 673.967,249	2.529
11	549.648,206 673.967,249	12	549.570,107 673.941,119	82.354
12	549.570,107 673.941,119	13	549.570,053 673.941,101	0.057
13	549.570,053 673.941,101	1	549.569,077 673.940,774	1.029

** Lungimile segmentelor sunt determinate în planul de proiecţie Stereo 70 şi sunt rotunjite la 1 milimetru.
*** Distanţa dintre puncte este formată din segmente cumulate ce sunt mai mici decât valoarea 1 milimetru.

Document care conține date cu caracter personal, protejat de prevederile Regulamentului (UE) nr. 679/2016 și Legii 190/2018

DATE DESPRE IMOBILUL NR. 6331

Oficiul de Cadastru şi Publicitate Imobiliară SUCEAVA
Biroul de Cadastru şi Publicitate Imobiliară Campulung Moldovenesc

A. Partea I. Descrierea imobilului

TEREN Extravilan

Adresa: Jud. Suceava

Nr. Crt	Nr cadastral Nr. topografic	Suprafaţa* (mp)	Observaţii / Referinţe
A1		10.000	Sector cadastral:25 Teren neimprejmuit; Terenul face parte din parcela 1603/1 din CF 925.

B. Partea II. Proprietari şi acte

Inscrieri privitoare la dreptul de proprietate şi alte drepturi reale		Referinţe
/		
Act Administrativ nr. 654, din 05/02/1996 emis de CJSDPT SUCEAVA (Titlu proprietate);		
B1	Intabulare, drept de PROPRIETATE, dobandit prin Reconstituire, cota actuala 1/1, cota initiala 1/1	A1
	1) **TOMA P. EUFROZINA**, Lipsa C.N.P.	

C. Partea III. SARCINI .

Inscrieri privind dezmembramintele dreptului de proprietate, drepturi reale de garanţie şi sarcini	Referinţe
NU SUNT	

Document care conține date cu caracter personal, protejat de prevederile Regulamentului (UE) nr. 679/2016 și Legii 190/2018

Anexa Nr. 1 La Partea I

Teren

Nr cadastral	Suprafaţa (mp)*	Observaţii / Referinţe
	10.000	Terenul face parte din parcela 1603/1 din CF 925.

* Suprafaţa este determinată in planul de proiecţie Stereo 70.

DETALII LINIARE IMOBIL

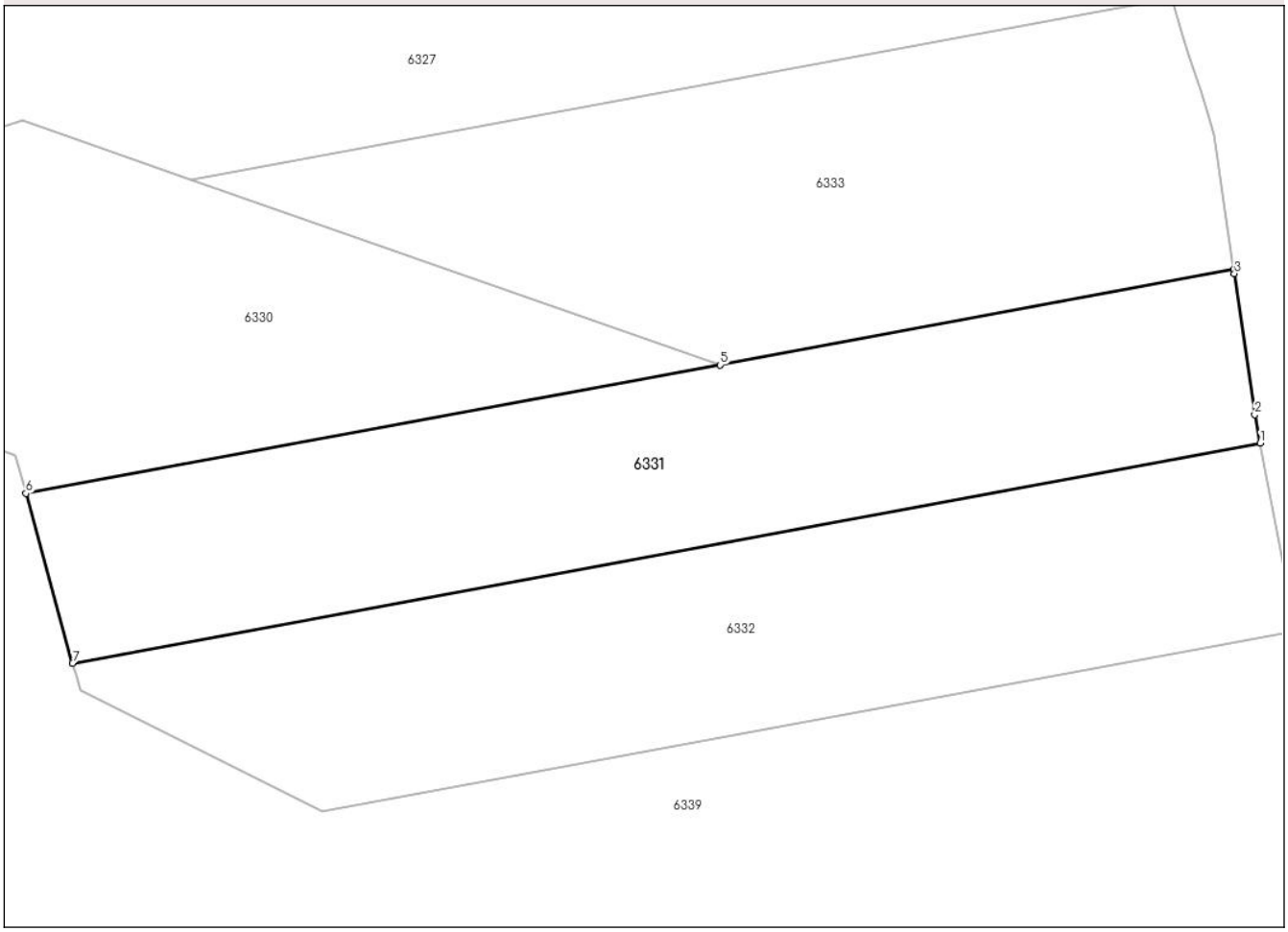

Date referitoare la teren

Crt	Categorie folosință	Intra vilan	Suprafaţa (mp)	Tarla	Parcelă	Nr. topo	Observaţii / Referinţe
1	padure	NU	10.000	UP I	UA DEIA 177A	-	

Lungime Segmente
1) Valorile lungimilor segmentelor sunt obţinute din proiecţie în plan.

Punct început	X / Y	Punct sfârşit	X / Y	Lungime segment (** (m)
1	549.943,759 673.906,612	2	549.942,567 673.912,771	6.273
2	549.942,567 673.912,771	3	549.938,157 673.943,306	30.852
3	549.938,157 673.943,306	4	549.938,038 673.944,127	0.83
4	549.938,038 673.944,127	5	549.826,778 673.923,545	113.148
5	549.826,778 673.923,545	6	549.676,469 673.895,74	152.859

Document care conține date cu caracter personal, protejat de prevederile Regulamentului (UE) nr. 679/2016 și Legii 190/2018

Punct început	X / Y	Punct sfârşit	X / Y	Lungime segment (** (m)
6	549.676,469 673.895,74	7	549.686,594 673.859,039	38.071
7	549.686,594 673.859,039	1	549.943,759 673.906,612	261.529

**** Lungimile segmentelor sunt determinate în planul de proiecţie Stereo 70 şi sunt rotunjite la 1 milimetru.**
***** Distanţa dintre puncte este formată din segmente cumulate ce sunt mai mici decât valoarea 1 milimetru.**

Document care conține date cu caracter personal, protejat de prevederile Regulamentului (UE) nr. 679/2016 și Legii 190/2018

DATE DESPRE IMOBILUL NR. 6332

Oficiul de Cadastru şi Publicitate Imobiliară SUCEAVA
Biroul de Cadastru şi Publicitate Imobiliară Campulung Moldovenesc

A. Partea I. Descrierea imobilului

TEREN Extravilan

Adresa: Jud. Suceava

Nr. Crt	Nr cadastral Nr. topografic	Suprafaţa* (mp)	Observaţii / Referinţe
A1		10.000	Sector cadastral:25 Teren neimprejmuit; Terenul face parte din parcela 1603/1 din CF 925.

B. Partea II. Proprietari şi acte

Inscrieri privitoare la dreptul de proprietate şi alte drepturi reale		Referinţe
/		
Act Administrativ nr. 696, din 07/02/1996 emis de CJSDPT SUCEAVA (Titlu proprietate);		
B1	Intabulare, drept de PROPRIETATE, dobandit prin Reconstituire, cota actuala 1/1, cota initiala 1/1	A1
	1) **AXENTIOI G. IOAN**, Lipsa C.N.P.	

C. Partea III. SARCINI .

Inscrieri privind dezmembramintele dreptului de proprietate, drepturi reale de garanţie şi sarcini	Referinţe
NU SUNT	

Document care conține date cu caracter personal, protejat de prevederile Regulamentului (UE) nr. 679/2016 și Legii 190/2018

Anexa Nr. 1 La Partea I

Teren

Nr cadastral	Suprafaţa (mp)*	Observaţii / Referinţe
	10.000	Terenul face parte din parcela 1603/1 din CF 925.

* Suprafaţa este determinată in planul de proiecţie Stereo 70.

DETALII LINIARE IMOBIL

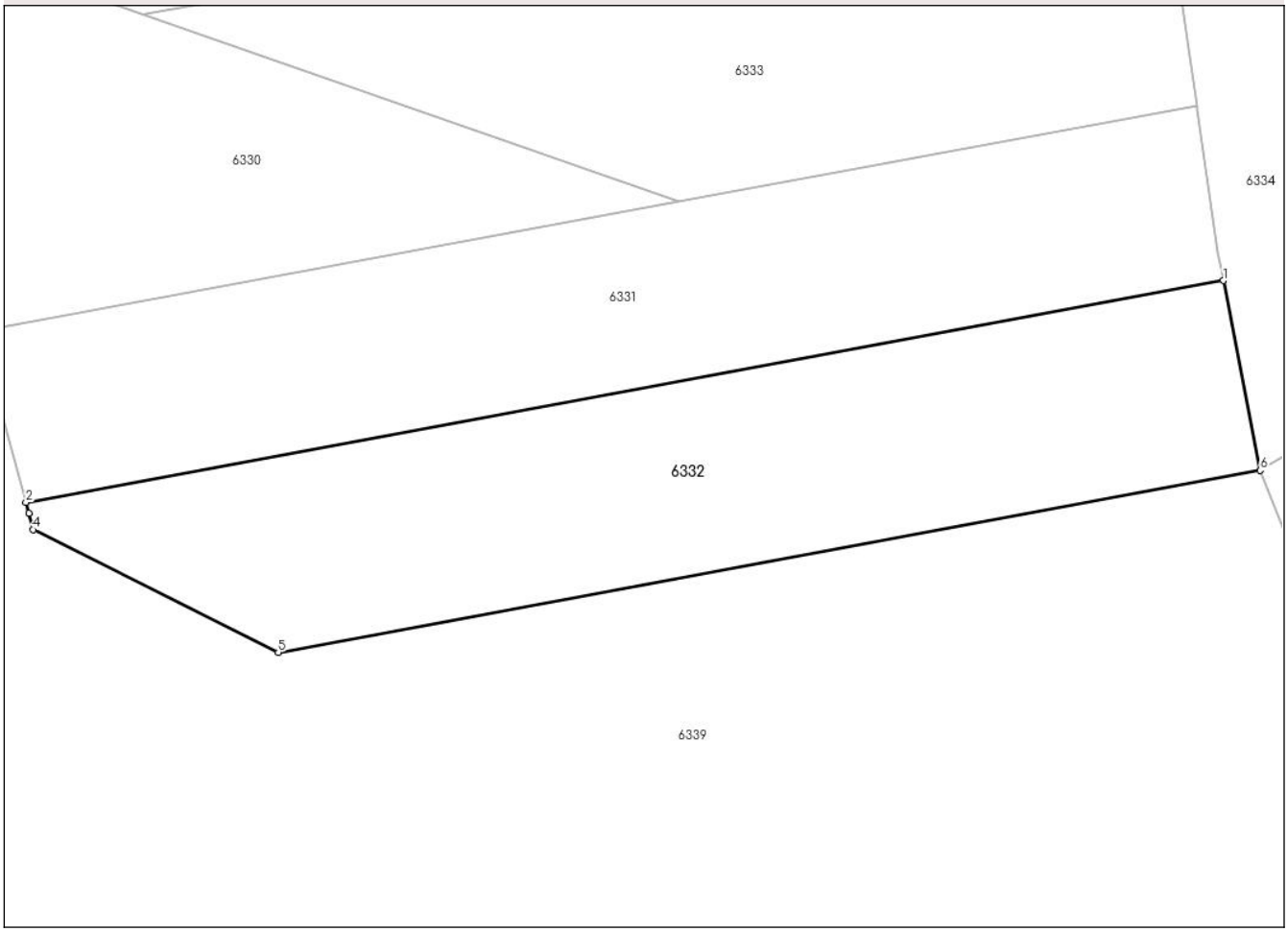

Date referitoare la teren

Crt	Categorie folosință	Intra vilan	Suprafaţa (mp)	Tarla	Parcelă	Nr. topo	Observaţii / Referinţe
1	padure	NU	10.000	UP I	UA DEIA 177A	-	

Lungime Segmente
1) Valorile lungimilor segmentelor sunt obţinute din proiecţie în plan.

Punct început	X / Y	Punct sfârşit	X / Y	Lungime segment (** (m)
1	549.943,759 673.906,612	2	549.686,594 673.859,039	261.529
2	549.686,594 673.859,039	3	549.687,224 673.856,754	2.371
3	549.687,224 673.856,754	4	549.688,211 673.853,176	3.711
4	549.688,211 673.853,176	5	549.740,774 673.826,898	58.766
5	549.740,774 673.826,898	6	549.951,637 673.865,905	214.441

Document care conține date cu caracter personal, protejat de prevederile Regulamentului (UE) nr. 679/2016 și Legii 190/2018

Punct început	X / Y	Punct sfârşit	X / Y	Lungime segment (** (m)
6	549.951,637 673.865,905	1	549.943,759 673.906,612	41.462

** Lungimile segmentelor sunt determinate în planul de proiecţie Stereo 70 şi sunt rotunjite la 1 milimetru.
*** Distanţa dintre puncte este formată din segmente cumulate ce sunt mai mici decât valoarea 1 milimetru.

Document care conține date cu caracter personal, protejat de prevederile Regulamentului (UE) nr. 679/2016 și Legii 190/2018

DATE DESPRE IMOBILUL NR. 6333

Oficiul de Cadastru şi Publicitate Imobiliară SUCEAVA
Biroul de Cadastru şi Publicitate Imobiliară Campulung Moldovenesc

A. Partea I. Descrierea imobilului

TEREN Extravilan

Adresa: Jud. Suceava

Nr. Crt	Nr cadastral Nr. topografic	Suprafaţa* (mp)	Observaţii / Referinţe
A1		10.000	Sector cadastral:25 Teren neimprejmuit; Terenul face parte din parcela 1603/1 din CF 925.

B. Partea II. Proprietari şi acte

Inscrieri privitoare la dreptul de proprietate şi alte drepturi reale		Referinţe
/		
Act Administrativ nr. 1077, din 15/07/2002 emis de CJSDPT SUCEAVA (Titlu proprietate);		
B1	Intabulare, drept de PROPRIETATE, dobandit prin Reconstituire, cota actuala 1/1, cota initiala 1/1	A1
	1) **AXÂNTI CONSTANTIN A PETRU**, Lipsa C.N.P.	

C. Partea III. SARCINI .

Inscrieri privind dezmembramintele dreptului de proprietate, drepturi reale de garanţie şi sarcini	Referinţe
NU SUNT	

Document care conține date cu caracter personal, protejat de prevederile Regulamentului (UE) nr. 679/2016 și Legii 190/2018

Anexa Nr. 1 La Partea I

Teren

Nr cadastral	Suprafaţa (mp)*	Observaţii / Referinţe
	10.000	Terenul face parte din parcela 1603/1 din CF 925.

* Suprafaţa este determinată in planul de proiecţie Stereo 70.

DETALII LINIARE IMOBIL

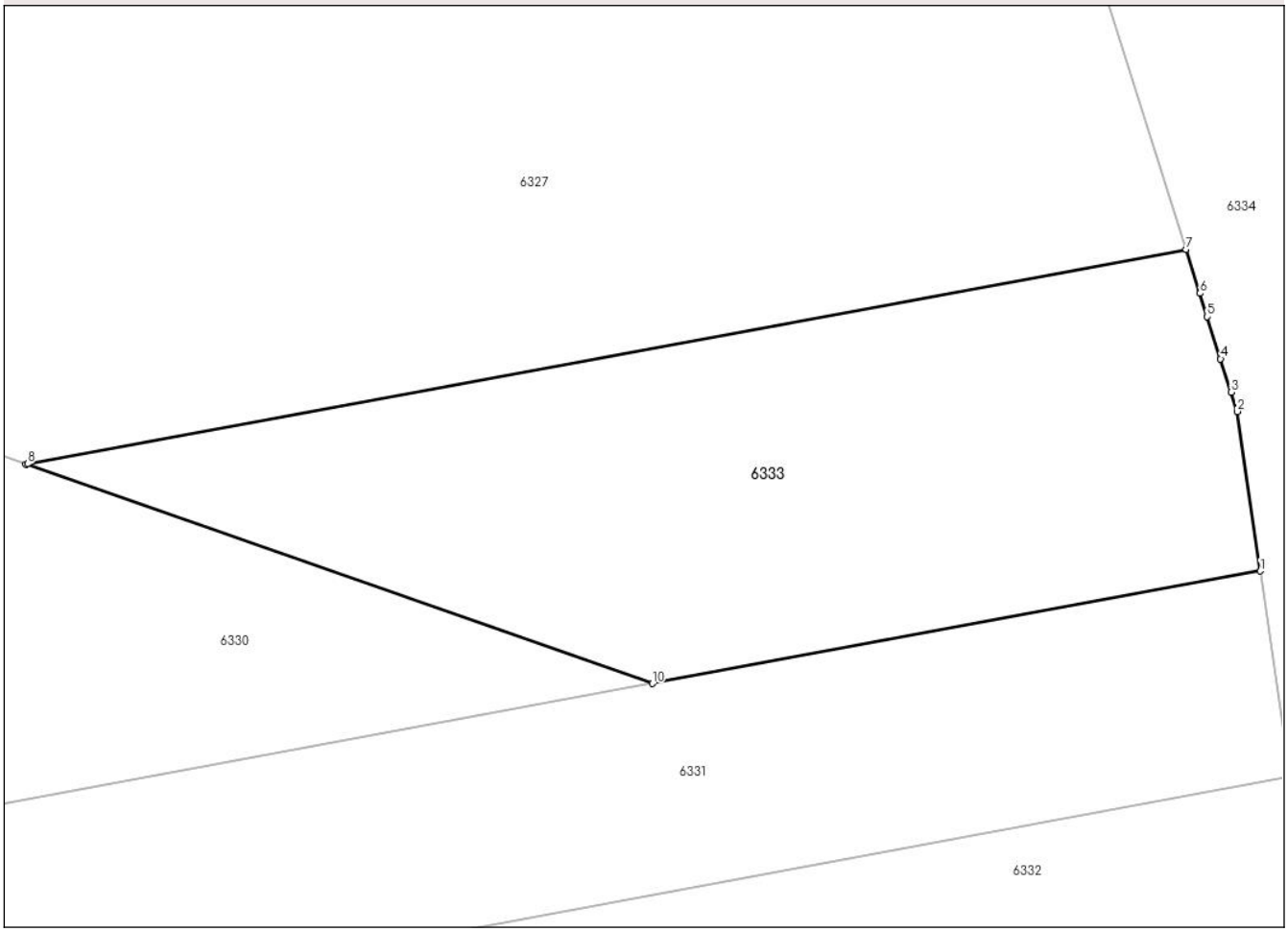

Date referitoare la teren

Crt	Categorie folosință	Intra vilan	Suprafaţa (mp)	Tarla	Parcelă	Nr. topo	Observaţii / Referinţe
1	padure	NU	10.000	UP I DEIA	UA 177A	-	

Lungime Segmente
1) Valorile lungimilor segmentelor sunt obţinute din proiecţie în plan.

Punct început	X / Y	Punct sfârşit	X / Y	Lungime segment (** (m)
1	549.938,038 673.944,127	2	549.933,822 673.973,319	29.494
2	549.933,822 673.973,319	3	549.932,71 673.976,839	3.692
3	549.932,71 673.976,839	4	549.930,788 673.982,928	6.385
4	549.930,788 673.982,928	5	549.928,351 673.990,65	8.097
5	549.928,351 673.990,65	6	549.927,01 673.994,895	4.452

Document care conține date cu caracter personal, protejat de prevederile Regulamentului (UE) nr. 679/2016 și Legii 190/2018

Punct început	X / Y	Punct sfârşit	X / Y	Lungime segment (** (m)
6	549.927,01 673.994,895	7	549.924,464 674.002,961	8.458
7	549.924,464 674.002,961	8	549.712,392 673.963,73	215.67
8	549.712,392 673.963,73	9	549.712,112 673.963,678	0.285
9	549.712,112 673.963,678	10	549.826,778 673.923,545	121.486
10	549.826,778 673.923,545	1	549.938,038 673.944,127	113.148

** Lungimile segmentelor sunt determinate în planul de proiecţie Stereo 70 şi sunt rotunjite la 1 milimetru.
*** Distanţa dintre puncte este formată din segmente cumulate ce sunt mai mici decât valoarea 1 milimetru.

Document care conține date cu caracter personal, protejat de prevederile Regulamentului (UE) nr. 679/2016 și Legii 190/2018

DATE DESPRE IMOBILUL NR. 6334

Oficiul de Cadastru şi Publicitate Imobiliară SUCEAVA
Biroul de Cadastru şi Publicitate Imobiliară Campulung Moldovenesc

A. Partea I. Descrierea imobilului

TEREN Extravilan

Adresa: Jud. Suceava

Nr. Crt	Nr cadastral Nr. topografic	Suprafaţa* (mp)	Observaţii / Referinţe
A1		140.000	Sector cadastral:25 Teren neimprejmuit; Terenul face parte din parcela 1603/1 din CF 925.

B. Partea II. Proprietari şi acte

Inscrieri privitoare la dreptul de proprietate şi alte drepturi reale		Referinţe
/		
Act Administrativ nr. 472, din 30/04/2009 emis de CJSDPT Suceava (HCJ. Proces Verbal de punere in posesie nr. 364/21-12-2023);		
B1	Inscrierea provizorie, drept de PROPRIETATE, dobandit prin Lege, cota actuala 1/1, cota initiala 1/1	A1
	1) **COMUNA VAMA**, CIF:4326698	

C. Partea III. SARCINI .

Inscrieri privind dezmembramintele dreptului de proprietate, drepturi reale de garanţie şi sarcini	Referinţe
NU SUNT	

Anexa Nr. 1 La Partea I

Teren

Nr cadastral	Suprafaţa (mp)*	Observaţii / Referinţe
	140.000	Terenul face parte din parcela 1603/1 din CF 925.

* Suprafaţa este determinată in planul de proiecţie Stereo 70.

DETALII LINIARE IMOBIL

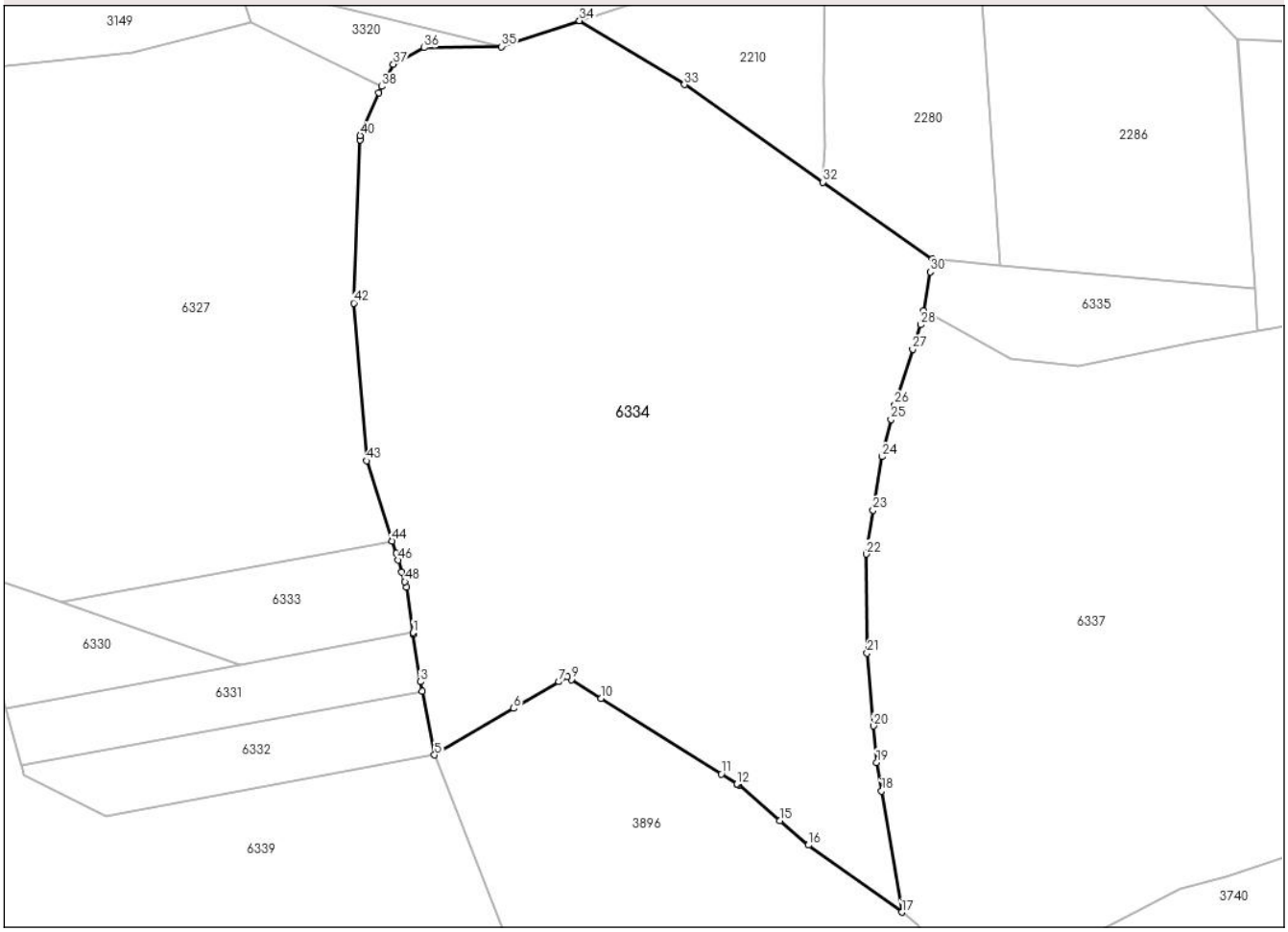

Date referitoare la teren

Crt	Categorie folosință	Intra vilan	Suprafaţa (mp)	Tarla	Parcelă	Nr. topo	Observaţii / Referinţe
1	padure	NU	140.000	UP I DEIA	UA 178	-	

Lungime Segmente

1) Valorile lungimilor segmentelor sunt obţinute din proiecţie în plan.

Punct început	X / Y	Punct sfârşit	X / Y	Lungime segment
1	549.938,038 673.944,127	2	549.938,157 673.943,306	0.83
4	549.943,759 673.906,612	5	549.951,637 673.865,905	41.462
7	550.031,453 673.912,798	8	550.036,728 673.915,897	6.118
10	550.058,579 673.902,23	11	550.135,482 673.853,663	90.955
13	550.145,669 673.847,229	14	550.146,549 673.846,673	1.041
16	550.191,345 673.808,223	17	550.251,189 673.765,215	73.695

Punct început	X / Y	Punct sfârşit	X / Y	Lungime segment
2	549.938,157 673.943,306	3	549.942,567 673.912,771	30.852
5	549.951,637 673.865,905	6	550.002,302 673.895,671	58.761
8	550.036,728 673.915,897	9	550.039,371 673.914,244	3.117
11	550.135,482 673.853,663	12	550.145,609 673.847,266	11.979
14	550.146,549 673.846,673	15	550.173,059 673.823,919	34.936
17	550.251,189 673.765,215	18	550.238,18 673.842,729	78.598

Punct început	X / Y	Punct sfârşit	X / Y	Lungime segment
3	549.942,567 673.912,771	4	549.943,759 673.906,612	6.273
6	550.002,302 673.895,671	7	550.031,453 673.912,798	33.81
9	550.039,371 673.914,244	10	550.058,579 673.902,23	22.656
12	550.145,609 673.847,266	13	550.145,669 673.847,229	0.07
15	550.173,059 673.823,919	16	550.191,345 673.808,223	24.099
18	550.238,18 673.842,729	19	550.235,084 673.861,177	18.706

Document care conține date cu caracter personal, protejat de prevederile Regulamentului (UE) nr. 679/2016 și Legii 190/2018

Punct început	X / Y	Punct sfârşit	X / Y	Lungime segment
19	550.235,084 673.861,177	20	550.233,06 673.884,471	23.381
22	550.228,33 673.994,517	23	550.232,886 674.022,713	28.561
25	550.244,356 674.080,639	26	550.246,735 674.090,127	9.782
28	550.263,126 674.141,303	29	550.265,196 674.150,372	9.302
31	550.270,832 674.183,224	32	550.200,589 674.232,661	85.896
34	550.044,635 674.336,052	35	549.994,635 674.319,473	52.677
37	549.925,348 674.308,106	38	549.917,718 674.293,97	16.064
40	549.904,052 674.262,434	41	549.903,949 674.259,801	2.635
43	549.908,257 674.054,301	44	549.924,464 674.002,961	53.838
46	549.928,351 673.990,65	47	549.930,788 673.982,928	8.097
49	549.933,822 673.973,319	1	549.938,038 673.944,127	29.494

Punct început	X / Y	Punct sfârşit	X / Y	Lungime segment
20	550.233,06 673.884,471	21	550.229,012 673.931,058	46.763
23	550.232,886 674.022,713	24	550.238,416 674.056,944	34.676
26	550.246,735 674.090,127	27	550.258,086 674.125,566	37.213
29	550.265,196 674.150,372	30	550.269,46 674.175,229	25.22
32	550.200,589 674.232,661	33	550.111,854 674.295,114	108.509
35	549.994,635 674.319,473	36	549.945,104 674.318,759	49.536
38	549.917,718 674.293,97	39	549.915,945 674.289,879	4.458
41	549.903,949 674.259,801	42	549.899,848 674.155,214	104.667
44	549.924,464 674.002,961	45	549.927,01 673.994,895	8.458
47	549.930,788 673.982,928	48	549.932,71 673.976,839	6.385

Punct început	X / Y	Punct sfârşit	X / Y	Lungime segment
21	550.229,012 673.931,058	22	550.228,33 673.994,517	63.463
24	550.238,416 674.056,944	25	550.244,356 674.080,639	24.428
27	550.258,086 674.125,566	28	550.263,126 674.141,303	16.524
30	550.269,46 674.175,229	31	550.270,832 674.183,224	8.111
33	550.111,854 674.295,114	34	550.044,635 674.336,052	78.703
36	549.945,104 674.318,759	37	549.925,348 674.308,106	22.446
39	549.915,945 674.289,879	40	549.904,052 674.262,434	29.911
42	549.899,848 674.155,214	43	549.908,257 674.054,301	101.263
45	549.927,01 673.994,895	46	549.928,351 673.990,65	4.452
48	549.932,71 673.976,839	49	549.933,822 673.973,319	3.692

**** Lungimile segmentelor sunt determinate în planul de proiecţie Stereo 70 şi sunt rotunjite la 1 milimetru.**
***** Distanţa dintre puncte este formată din segmente cumulate ce sunt mai mici decât valoarea 1 milimetru.**

Document care conține date cu caracter personal, protejat de prevederile Regulamentului (UE) nr. 679/2016 și Legii 190/2018

DATE DESPRE IMOBILUL NR. 6335

Oficiul de Cadastru şi Publicitate Imobiliară SUCEAVA
Biroul de Cadastru şi Publicitate Imobiliară Campulung Moldovenesc

A. Partea I. Descrierea imobilului

TEREN Extravilan

Adresa: Jud. Suceava

Nr. Crt	Nr cadastral Nr. topografic	Suprafaţa* (mp)	Observaţii / Referinţe
A1		10.000	Sector cadastral:25 Teren neimprejmuit; Terenul face parte din parcela 1603/1 din CF 925.

B. Partea II. Proprietari şi acte

Inscrieri privitoare la dreptul de proprietate şi alte drepturi reale		Referinţe
/		
Act Administrativ nr. 790, din 29/01/1997 emis de CJSDPT SUCEAVA (Titlu proprietate);		
B1	Intabulare, drept de PROPRIETATE, dobandit prin Reconstituire, cota actuala 1/1, cota initiala 1/1	A1
	1) **LUCUŢAR CH. PETRU**, Lipsa C.N.P.	

C. Partea III. SARCINI .

Inscrieri privind dezmembramintele dreptului de proprietate, drepturi reale de garanţie şi sarcini	Referinţe
NU SUNT	

Document care conține date cu caracter personal, protejat de prevederile Regulamentului (UE) nr. 679/2016 și Legii 190/2018

Anexa Nr. 1 La Partea I

Teren

Nr cadastral	Suprafaţa (mp)*	Observaţii / Referinţe
	10.000	Terenul face parte din parcela 1603/1 din CF 925.

* Suprafaţa este determinată in planul de proiecţie Stereo 70.

DETALII LINIARE IMOBIL

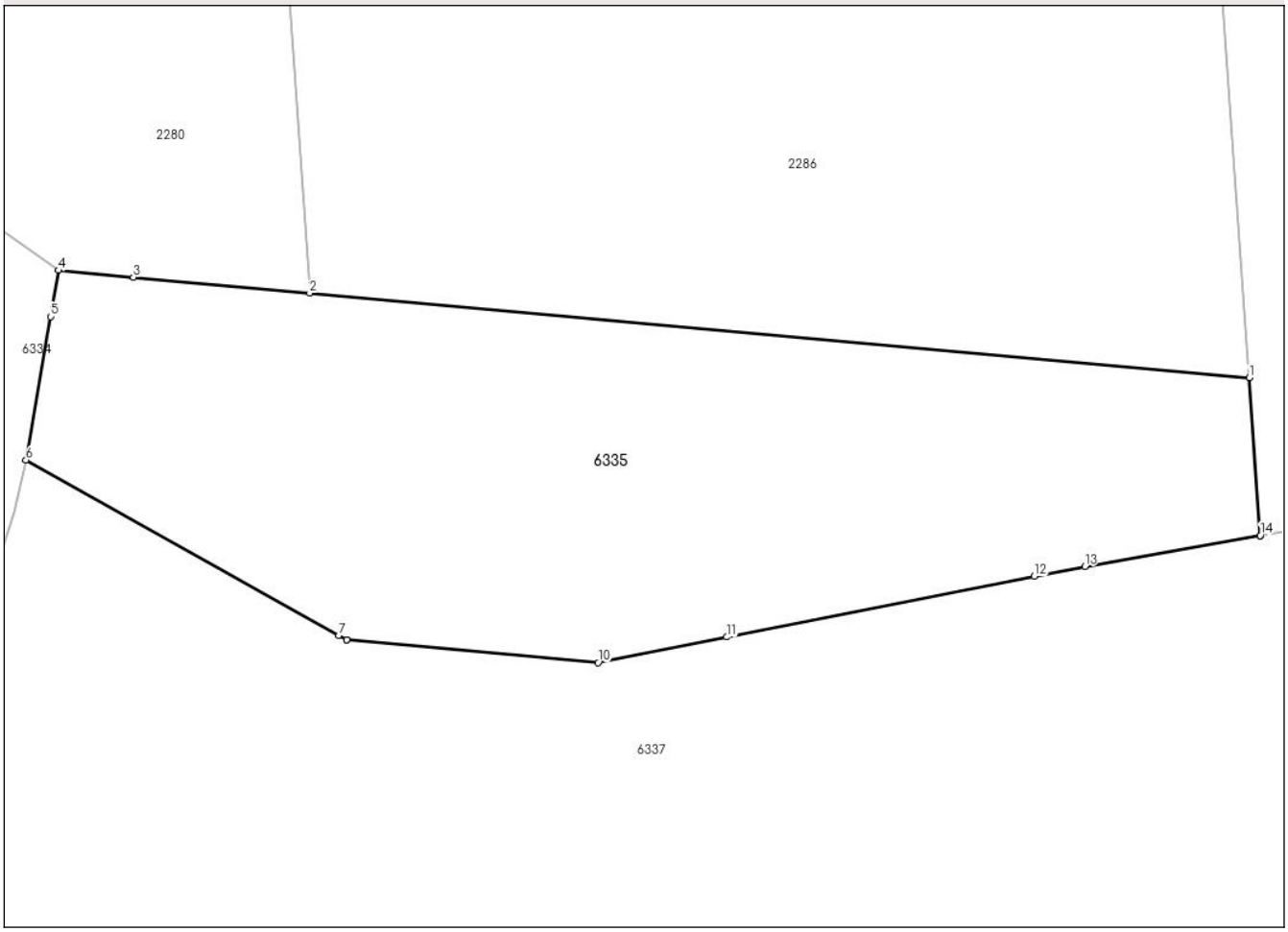

Date referitoare la teren

Crt	Categorie folosință	Intra vilan	Suprafaţa (mp)	Tarla	Parcelă	Nr. topo	Observaţii / Referinţe
1	padure	NU	10.000	UP I	UA DEIA 178A	-	

Lungime Segmente
1) Valorile lungimilor segmentelor sunt obţinute din proiecţie în plan.

Punct început	X / Y	Punct sfârşit	X / Y	Lungime segment (** (m)
1	550.477,314 674.164,624	2	550.314,386 674.179,3	163.588
2	550.314,386 674.179,3	3	550.283,838 674.182,052	30.672
3	550.283,838 674.182,052	4	550.270,832 674.183,224	13.059
4	550.270,832 674.183,224	5	550.269,46 674.175,229	8.111
5	550.269,46 674.175,229	6	550.265,196 674.150,372	25.22

Document care conține date cu caracter personal, protejat de prevederile Regulamentului (UE) nr. 679/2016 și Legii 190/2018

Punct început	X / Y	Punct sfârşit	X / Y	Lungime segment (** (m)
6	550.265,196 674.150,372	7	550.319,439 674.120,02	62.157
7	550.319,439 674.120,02	8	550.320,813 674.119,251	1.575
8	550.320,813 674.119,251	9	550.320,843 674.119,234	0.034
9	550.320,843 674.119,234	10	550.364,428 674.115,308	43.761
10	550.364,428 674.115,308	11	550.386,729 674.119,712	22.732
11	550.386,729 674.119,712	12	550.440,043 674.130,24	54.343
12	550.440,043 674.130,24	13	550.448,803 674.131,97	8.929
13	550.448,803 674.131,97	14	550.479,218 674.137,304	30.879
14	550.479,218 674.137,304	15	550.479,234 674.137,307	0.017
15	550.479,234 674.137,307	1	550.477,314 674.164,624	27.385

** Lungimile segmentelor sunt determinate în planul de proiecţie Stereo 70 şi sunt rotunjite la 1 milimetru.
*** Distanţa dintre puncte este formată din segmente cumulate ce sunt mai mici decât valoarea 1 milimetru.

Document care conține date cu caracter personal, protejat de prevederile Regulamentului (UE) nr. 679/2016 și Legii 190/2018

DATE DESPRE IMOBILUL NR. 6336

Oficiul de Cadastru şi Publicitate Imobiliară SUCEAVA
Biroul de Cadastru şi Publicitate Imobiliară Campulung Moldovenesc

A. Partea I. Descrierea imobilului

TEREN Extravilan

Adresa: Jud. Suceava

Nr. Crt	Nr cadastral Nr. topografic	Suprafaţa* (mp)	Observaţii / Referinţe
A1		10.000	Sector cadastral:25 Teren neimprejmuit; Terenul face parte din parcela 1603/1 din CF 925.

B. Partea II. Proprietari şi acte

Inscrieri privitoare la dreptul de proprietate şi alte drepturi reale		Referinţe
/		
Act Administrativ nr. 874, din 20/10/1995 emis de CJSDPT SUCEAVA (Titlu proprietate);		
B1	Intabulare, drept de PROPRIETATE, dobandit prin Reconstituire, cota actuala 1/1, cota initiala 1/1	A1
	1) **RUSU MIHAI A ANDREI**, Lipsa C.N.P.	

C. Partea III. SARCINI .

Inscrieri privind dezmembramintele dreptului de proprietate, drepturi reale de garanţie şi sarcini	Referinţe
NU SUNT	

Document care conține date cu caracter personal, protejat de prevederile Regulamentului (UE) nr. 679/2016 și Legii 190/2018

Anexa Nr. 1 La Partea I

Teren

Nr cadastral	Suprafaţa (mp)*	Observaţii / Referinţe
	10.000	Terenul face parte din parcela 1603/1 din CF 925.

* Suprafaţa este determinată in planul de proiecţie Stereo 70.

DETALII LINIARE IMOBIL

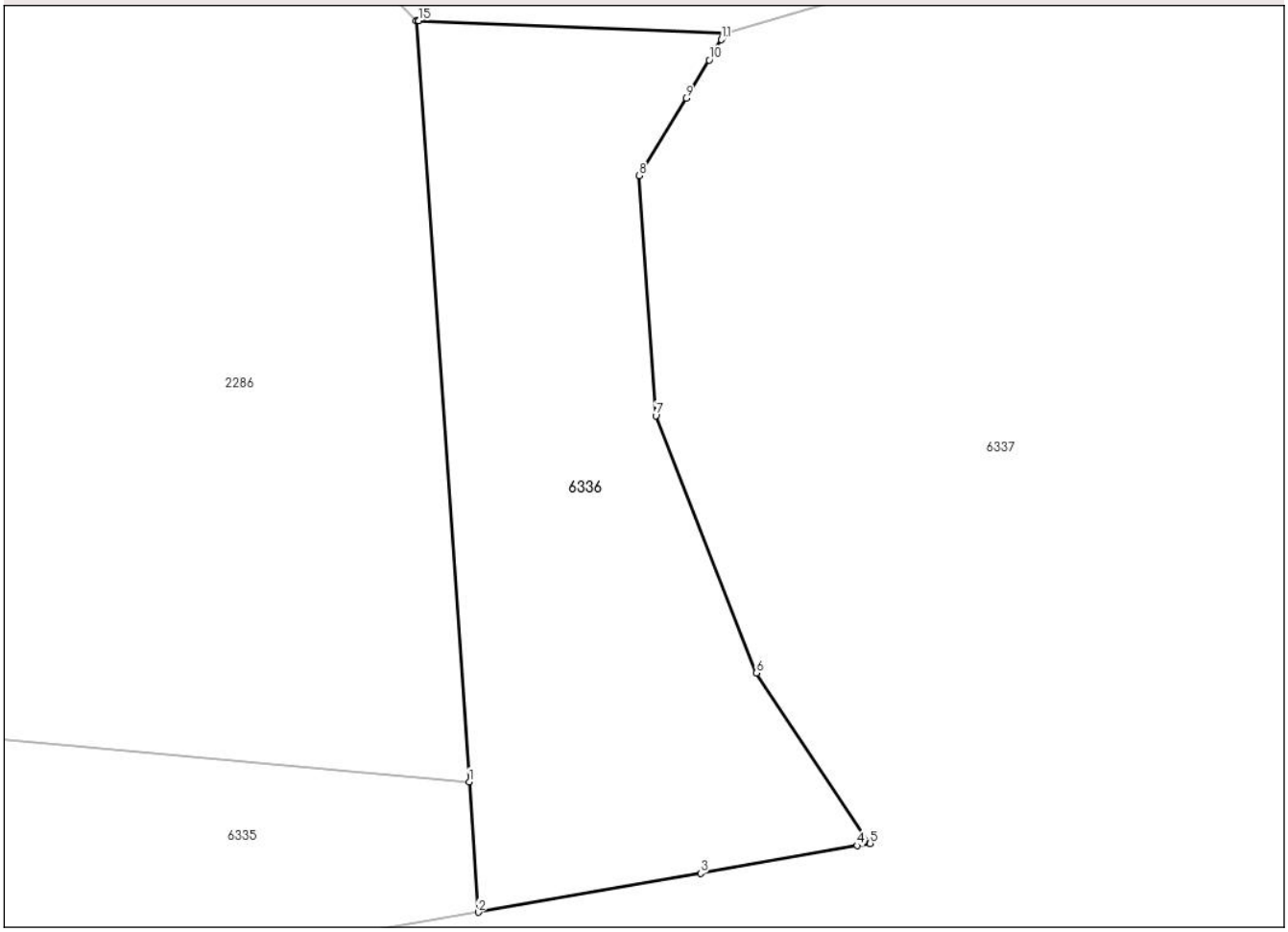

Date referitoare la teren

Crt	Categorie folosință	Intra vilan	Suprafaţa (mp)	Tarla	Parcelă	Nr. topo	Observaţii / Referinţe
1	padure	NU	10.000	UP I DEIA	UA 178A	-	

Lungime Segmente
1) Valorile lungimilor segmentelor sunt obţinute din proiecţie în plan.

Punct început	X / Y	Punct sfârşit	X / Y	Lungime segment (** (m)
1	550.477,314 674.164,624	2	550.479,234 674.137,307	27.385
2	550.479,234 674.137,307	3	550.525,832 674.145,479	47.309
3	550.525,832 674.145,479	4	550.558,736 674.151,249	33.406
4	550.558,736 674.151,249	5	550.561,373 674.151,712	2.678
5	550.561,373 674.151,712	6	550.537,555 674.187,381	42.89

Document care conține date cu caracter personal, protejat de prevederile Regulamentului (UE) nr. 679/2016 și Legii 190/2018

Punct început	X / Y	Punct sfârşit	X / Y	Lungime segment (** (m)
6	550.537,555 674.187,381	7	550.516,459 674.241,294	57.893
7	550.516,459 674.241,294	8	550.512,957 674.291,571	50.399
8	550.512,957 674.291,571	9	550.522,801 674.307,8	18.981
9	550.522,801 674.307,8	10	550.527,641 674.315,779	9.333
10	550.527,641 674.315,779	11	550.530,226 674.320,04	4.983
11	550.530,226 674.320,04	12	550.530,599 674.320,656	0.72
12	550.530,599 674.320,656	13	550.530,854 674.321,076	0.491
13	550.530,854 674.321,076	14	550.531,067 674.321,427	0.411
14	550.531,067 674.321,427	15	550.466,752 674.323,982	64.366
15	550.466,752 674.323,982	16	550.466,644 674.323,987	0.108
16	550.466,644 674.323,987	17	550.466,213 674.324,004	0.431
17	550.466,213 674.324,004	1	550.477,314 674.164,624	159.766

** Lungimile segmentelor sunt determinate în planul de proiecţie Stereo 70 şi sunt rotunjite la 1 milimetru.
*** Distanţa dintre puncte este formată din segmente cumulate ce sunt mai mici decât valoarea 1 milimetru.

Document care conține date cu caracter personal, protejat de prevederile Regulamentului (UE) nr. 679/2016 și Legii 190/2018

DATE DESPRE IMOBILUL NR. 6401

Oficiul de Cadastru şi Publicitate Imobiliară SUCEAVA
Biroul de Cadastru şi Publicitate Imobiliară Campulung Moldovenesc

A. Partea I. Descrierea imobilului

TEREN Extravilan

Adresa: Jud. Suceava

Nr. Crt	Nr cadastral Nr. topografic	Suprafaţa* (mp)	Observaţii / Referinţe
A1		10.000	Sector cadastral:25 Teren neimprejmuit; Terenul face parte din parcelele 1591, 1599.

B. Partea II. Proprietari şi acte

Inscrieri privitoare la dreptul de proprietate şi alte drepturi reale		Referinţe
/		
Act Administrativ nr. 168, din 21/10/1993 emis de CJSDPT SUCEAVA (Titlu proprietate);		
B1	Intabulare, drept de PROPRIETATE, dobandit prin Reconstituire, cota actuala 1/1, cota initiala 1/1	A1
	1) **CĂLINESCU D. NICOLAI**, Lipsa C.N.P.	

C. Partea III. SARCINI .

Inscrieri privind dezmembramintele dreptului de proprietate, drepturi reale de garanţie şi sarcini	Referinţe
NU SUNT	

Document care conține date cu caracter personal, protejat de prevederile Regulamentului (UE) nr. 679/2016 și Legii 190/2018

Anexa Nr. 1 La Partea I

Teren

Nr cadastral	Suprafaţa (mp)*	Observaţii / Referinţe
	10.000	Terenul face parte din parcelele 1591, 1599.

* Suprafaţa este determinată in planul de proiecţie Stereo 70.

DETALII LINIARE IMOBIL

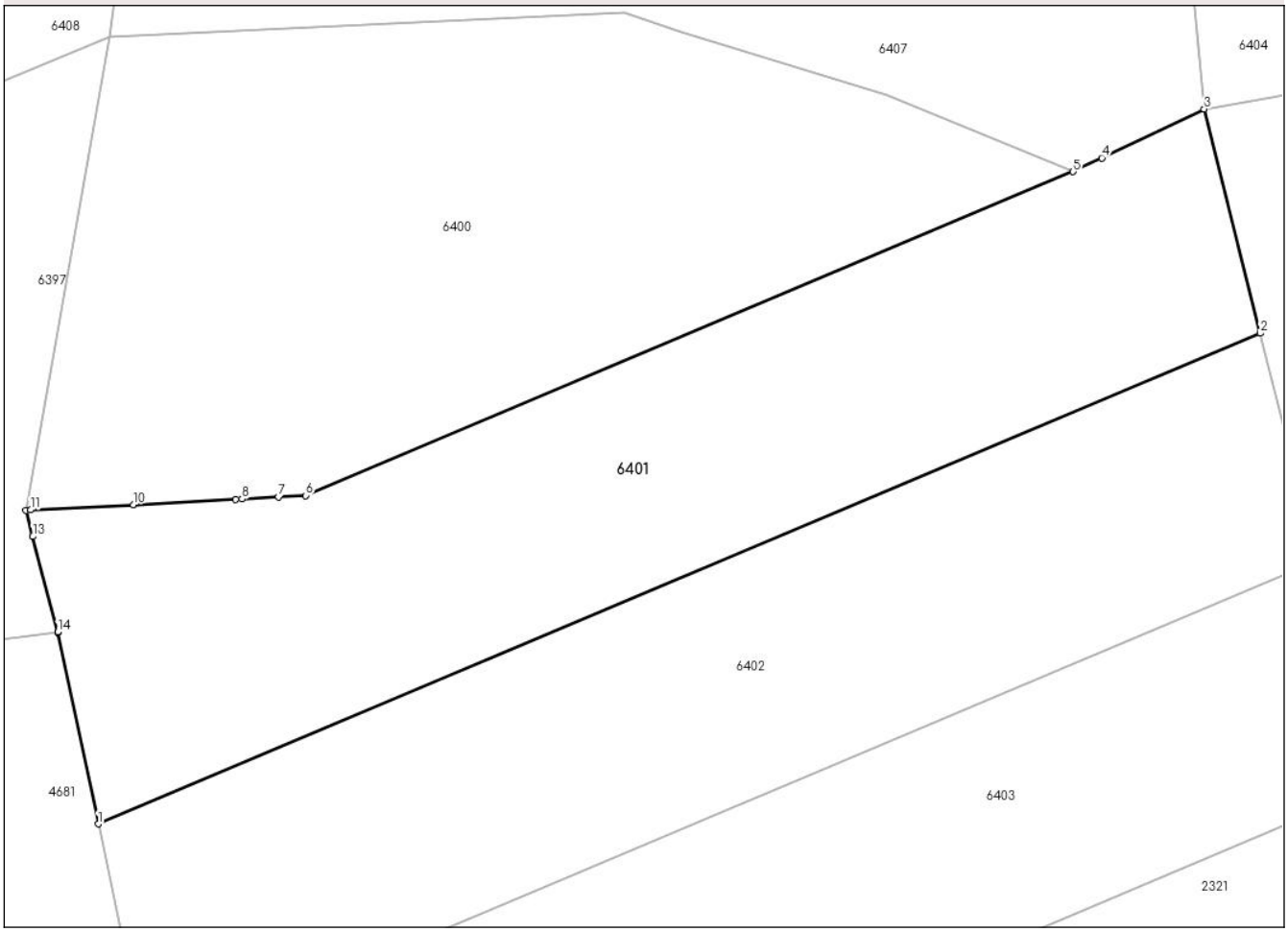

Date referitoare la teren

Crt	Categorie folosință	Intra vilan	Suprafaţa (mp)	Tarla	Parcelă	Nr. topo	Observaţii / Referinţe
1	padure	NU	10.000	UP I DEIA	UA 184C	-	

Lungime Segmente
1) Valorile lungimilor segmentelor sunt obţinute din proiecţie în plan.

Punct început	X / Y	Punct sfârşit	X / Y	Lungime segment (** (m)
1	549.312,805 674.824,893	2	549.527,785 674.915,572	233.321
2	549.527,785 674.915,572	3	549.517,401 674.957,036	42.745
3	549.517,401 674.957,036	4	549.498,463 674.947,979	20.993
4	549.498,463 674.947,979	5	549.493,169 674.945,447	5.868
5	549.493,169 674.945,447	6	549.351,218 674.885,572	154.062

Document care conține date cu caracter personal, protejat de prevederile Regulamentului (UE) nr. 679/2016 și Legii 190/2018

Punct început	X / Y	Punct sfârşit	X / Y	Lungime segment (** (m)
6	549.351,218 674.885,572	7	549.346,164 674.885,309	5.061
7	549.346,164 674.885,309	8	549.339,395 674.884,958	6.777
8	549.339,395 674.884,958	9	549.338,243 674.884,898	1.153
9	549.338,243 674.884,898	10	549.319,264 674.883,912	19.005
10	549.319,264 674.883,912	11	549.300,262 674.882,925	19.028
11	549.300,262 674.882,925	12	549.299,416 674.882,881	0.847
12	549.299,416 674.882,881	13	549.300,688 674.878,014	5.03
13	549.300,688 674.878,014	14	549.305,303 674.860,356	18.252
14	549.305,303 674.860,356	15	549.305,325 674.860,254	0.104
15	549.305,325 674.860,254	1	549.312,805 674.824,893	36.143

** Lungimile segmentelor sunt determinate în planul de proiecţie Stereo 70 şi sunt rotunjite la 1 milimetru.
*** Distanţa dintre puncte este formată din segmente cumulate ce sunt mai mici decât valoarea 1 milimetru.

Document care conține date cu caracter personal, protejat de prevederile Regulamentului (UE) nr. 679/2016 și Legii 190/2018

DATE DESPRE IMOBILUL NR. 6402

Oficiul de Cadastru şi Publicitate Imobiliară SUCEAVA
Biroul de Cadastru şi Publicitate Imobiliară Campulung Moldovenesc

A. Partea I. Descrierea imobilului

TEREN Extravilan

Adresa: Jud. Suceava

Nr. Crt	Nr cadastral Nr. topografic	Suprafaţa* (mp)	Observaţii / Referinţe
A1		10.000	Sector cadastral:25 Teren neimprejmuit; Terenul face parte din parcelele 1591, 1599.

B. Partea II. Proprietari şi acte

Inscrieri privitoare la dreptul de proprietate şi alte drepturi reale		Referinţe
/		
Act Administrativ nr. 183, din 21/10/1993 emis de CJSDPT SUCEAVA (Titlu proprietate);		
B1	Intabulare, drept de PROPRIETATE, dobandit prin Reconstituire, cota actuala 1/1, cota initiala 1/1	A1
	1) **LUPASCU G. DUMITRU**, Lipsa C.N.P.	

C. Partea III. SARCINI .

Inscrieri privind dezmembramintele dreptului de proprietate, drepturi reale de garanţie şi sarcini	Referinţe
NU SUNT	

Document care conține date cu caracter personal, protejat de prevederile Regulamentului (UE) nr. 679/2016 și Legii 190/2018

Anexa Nr. 1 La Partea I

Teren

Nr cadastral	Suprafaţa (mp)*	Observaţii / Referinţe
	10.000	Terenul face parte din parcelele 1591, 1599.

* Suprafaţa este determinată in planul de proiecţie Stereo 70.

DETALII LINIARE IMOBIL

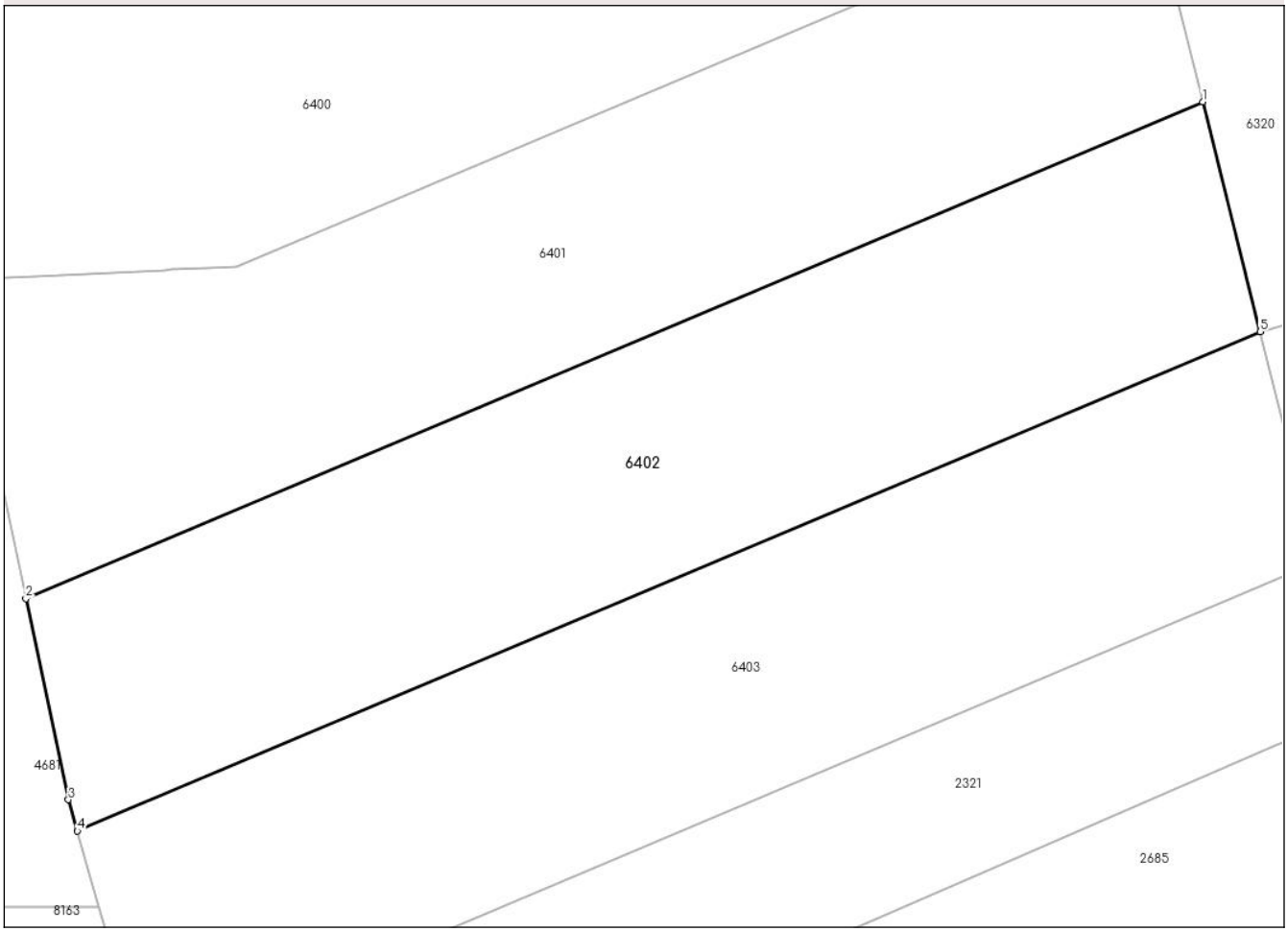

Date referitoare la teren

Crt	Categorie folosință	Intra vilan	Suprafaţa (mp)	Tarla	Parcelă	Nr. topo	Observaţii / Referinţe
1	padure	NU	10.000	UP I DEIA	UA 184C	-	

Lungime Segmente
1) Valorile lungimilor segmentelor sunt obţinute din proiecţie în plan.

Punct început	X / Y	Punct sfârşit	X / Y	Lungime segment (** (m)
1	549.527,785 674.915,572	2	549.312,805 674.824,893	233.321
2	549.312,805 674.824,893	3	549.320,56 674.788,235	37.47
3	549.320,56 674.788,235	4	549.322,199 674.782,495	5.969
4	549.322,199 674.782,495	5	549.538,285 674.873,641	234.522
5	549.538,285 674.873,641	1	549.527,785 674.915,572	43.226

Document care conține date cu caracter personal, protejat de prevederile Regulamentului (UE) nr. 679/2016 și Legii 190/2018

** Lungimile segmentelor sunt determinate în planul de proiecţie Stereo 70 şi sunt rotunjite la 1 milimetru.
*** Distanţa dintre puncte este formată din segmente cumulate ce sunt mai mici decât valoarea 1 milimetru.

DATE DESPRE IMOBILUL NR. 6403

Oficiul de Cadastru şi Publicitate Imobiliară SUCEAVA
Biroul de Cadastru şi Publicitate Imobiliară Campulung Moldovenesc

A. Partea I. Descrierea imobilului

TEREN Extravilan

Adresa: Jud. Suceava

Nr. Crt	Nr cadastral Nr. topografic	Suprafaţa* (mp)	Observaţii / Referinţe
A1		10.000	Sector cadastral:25 Teren neimprejmuit; Terenul face parte din parcela 1599.

B. Partea II. Proprietari şi acte

Inscrieri privitoare la dreptul de proprietate şi alte drepturi reale		Referinţe
/		
Act Administrativ nr. 186, din 21/10/1993 emis de CJSDPT SUCEAVA (Titlu proprietate);		
B1	Intabulare, drept de PROPRIETATE, dobandit prin Reconstituire, cota actuala 1/1, cota initiala 1/1	A1
	1) **GAINA D. PARASCHIVA**, Lipsa C.N.P.	

C. Partea III. SARCINI .

Inscrieri privind dezmembramintele dreptului de proprietate, drepturi reale de garanţie şi sarcini	Referinţe
NU SUNT	

Document care conține date cu caracter personal, protejat de prevederile Regulamentului (UE) nr. 679/2016 și Legii 190/2018

Anexa Nr. 1 La Partea I

Teren

Nr cadastral	Suprafaţa (mp)*	Observaţii / Referinţe
	10.000	Terenul face parte din parcela 1599.

* Suprafaţa este determinată in planul de proiecţie Stereo 70.

DETALII LINIARE IMOBIL

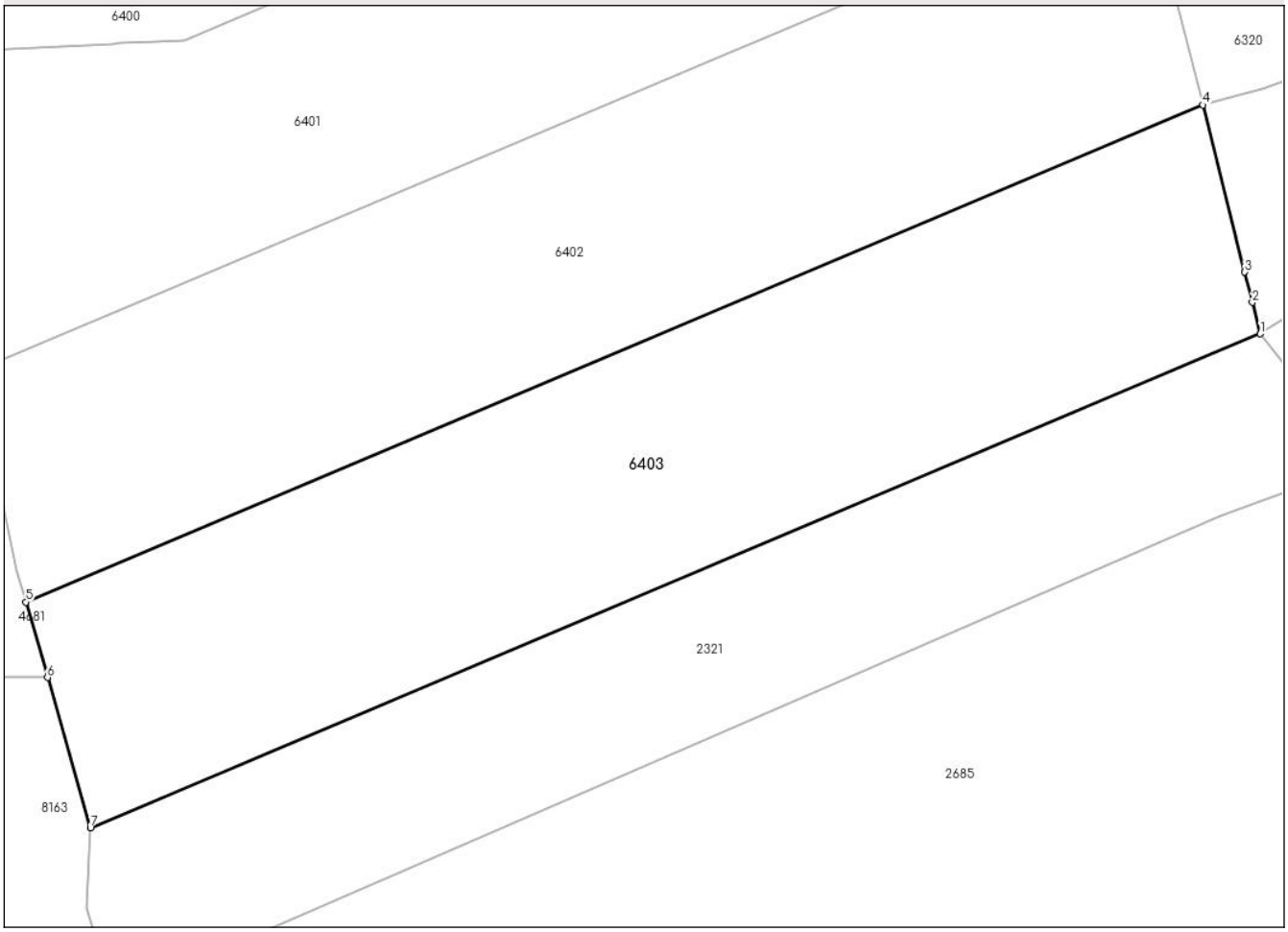

Date referitoare la teren

Crt	Categorie folosință	Intra vilan	Suprafaţa (mp)	Tarla	Parcelă	Nr. topo	Observaţii / Referinţe
1	padure	NU	10.000	UP I DEIA	UA 184A	-	

Lungime Segmente
1) Valorile lungimilor segmentelor sunt obţinute din proiecţie în plan.

Punct început	X / Y	Punct sfârşit	X / Y	Lungime segment (** (m)
1	549.548,799 674.831,656	2	549.547,351 674.837,438	5.961
2	549.547,351 674.837,438	3	549.545,959 674.842,997	5.73
3	549.545,959 674.842,997	4	549.538,285 674.873,641	31.59
4	549.538,285 674.873,641	5	549.322,199 674.782,495	234.522
5	549.322,199 674.782,495	6	549.326,152 674.768,656	14.393

Document care conține date cu caracter personal, protejat de prevederile Regulamentului (UE) nr. 679/2016 și Legii 190/2018

Punct început	X / Y	Punct sfârşit	X / Y	Lungime segment (** (m)
6	549.326,152 674.768,656	7	549.334,031 674.741,067	28.693
7	549.334,031 674.741,067	1	549.548,799 674.831,656	233.092

** Lungimile segmentelor sunt determinate în planul de proiecţie Stereo 70 şi sunt rotunjite la 1 milimetru.
*** Distanţa dintre puncte este formată din segmente cumulate ce sunt mai mici decât valoarea 1 milimetru.

Document care conține date cu caracter personal, protejat de prevederile Regulamentului (UE) nr. 679/2016 și Legii 190/2018