DATE DESPRE IMOBILUL NR. 1

Oficiul de Cadastru şi Publicitate Imobiliară SUCEAVA
Biroul de Cadastru şi Publicitate Imobiliară Campulung Moldovenesc

A. Partea I. Descrierea imobilului

Nr. cadastral vechi:2292-C1-U1
Nr. topografic:2349-C1-U1

Unitate individuală
Adresa: Loc. Vama, Jud. Suceava
Părţi comune: ACOPERIS

Nr crt	Nr cadastral	Suprafaţa construită	Suprafaţa utilă (mp)	Cote părţi comune	Cote teren	Observaţii / Referinţe
A1	CAD: 2292-C1-U1 Top: 2349-C1-U1	0	106	49.05/100	221	

B. Partea II. Proprietari şi acte

Inscrieri privitoare la dreptul de proprietate şi alte drepturi reale		Referinţe
13830 / 09/10/2020		
Act Notarial nr. 669, din 08/10/2020 emis de Scraba Horia Ilie;		
B1	Se infiinteaza cartea funciara 35753-C1-U1 a unitatii individuale cu numarul cadastral 35753-C1-U1/Vama, rezultat din apartamentarea constructiei cu numarul cadastral 35753-C1 inscrisa in cartea funciara 6480 (identificator electronic 35753-C1);	A1
13831 / 09/10/2020		
Act Notarial nr. 670, din 08/10/2020 emis de N. P. Scraba Horia Ilie;		
B3	Intabulare, drept de PROPRIETATE, dobandit prin Conventie, cota actuala 1/2, cota initiala 1/1	A1
	1) **ŢEBREAN DORINA**	
3107 / 25/02/2021		
Act Notarial nr. 9, din 24/02/2021 emis de Scraba Horia Ilie;		
B4	Intabulare, drept de PROPRIETATE, dobandit prin Succesiune, cota actuala 2/16, cota initiala 2/16	A1
	1) **ŢEBREAN DORINA**	
B5	Intabulare, drept de PROPRIETATE, dobandit prin Succesiune, cota actuala 3/16, cota initiala 3/16	A1
	1) **URSULEANU RAMONA-TATIANA**	
B6	Intabulare, drept de PROPRIETATE, dobandit prin Succesiune, cota actuala 3/16, cota initiala 3/16	A1
	1) **ŢEBREAN SIMONA**	

C. Partea III. SARCINI .

Inscrieri privind dezmembramintele dreptului de proprietate, drepturi reale de garanţie şi sarcini	Referinţe
NU SUNT	

Document care conține date cu caracter personal, protejat de prevederile Regulamentului (UE) nr. 679/2016 și Legii 190/2018

Anexa Nr. 1 La Partea I

Unitate individuală, Adresa: Loc. Vama, Jud. Suceava
Părţi comune: ACOPERIS

Nr crt	Nr cadastral	Suprafaţa construită	Suprafaţa utilă (mp)	Cote părţi comune	Cote teren	Observaţii / Referinţe
A1	CAD: 2292-C1-U1 Top: 2349-C1-U1	0	106	49.05/100	221	

Document care conține date cu caracter personal, protejat de prevederile Regulamentului (UE) nr. 679/2016 și Legii 190/2018

DATE DESPRE IMOBILUL NR. 2

Oficiul de Cadastru şi Publicitate Imobiliară SUCEAVA
Biroul de Cadastru şi Publicitate Imobiliară Campulung Moldovenesc

A. Partea I. Descrierea imobilului

Nr. cadastral vechi:2292-C2-U2
Nr. topografic:2349-C2-U2

Unitate individuală
Adresa: Loc. Vama, Jud. Suceava
Părţi comune: ACOPERIS

Nr crt	Nr cadastral	Suprafaţa construită	Suprafaţa utilă (mp)	Cote părţi comune	Cote teren	Observaţii / Referinţe
A1	CAD: 2292-C2-U2 Top: 2349-C2-U2	0	110	50.95/100	229	

B. Partea II. Proprietari şi acte

Inscrieri privitoare la dreptul de proprietate şi alte drepturi reale		Referinţe
13830 / 09/10/2020		
Act Notarial nr. 669, din 08/10/2020 emis de Scraba Horia Ilie;		
B1	Se infiinteaza cartea funciara 35753-C1-U2 a unitatii individuale cu numarul cadastral 35753-C1-U2/Vama, rezultat din apartamentarea constructiei cu numarul cadastral 35753-C1 inscrisa in cartea funciara 6480 (identificator electronic 35753-C1);	A1
3184 / 21/02/2022		
Act Notarial nr. 462, din 18/02/2022 emis de Rotaru Dorina;		
B3	Intabulare, drept de PROPRIETATEbun comun in dev. cu titlu de cumparare, dobandit prin Conventie, cota actuala 1/1, cota initiala 1/1	A1
	1) **UNGUREAN IOAN**	

C. Partea III. SARCINI .

Inscrieri privind dezmembramintele dreptului de proprietate, drepturi reale de garanţie şi sarcini	Referinţe
NU SUNT	

Document care conține date cu caracter personal, protejat de prevederile Regulamentului (UE) nr. 679/2016 și Legii 190/2018

Anexa Nr. 1 La Partea I

Unitate individuală, Adresa: Loc. Vama, Jud. Suceava
Părţi comune: ACOPERIS

Nr crt	Nr cadastral	Suprafaţa construită	Suprafaţa utilă (mp)	Cote părţi comune	Cote teren	Observaţii / Referinţe
A1	CAD: 2292-C2-U2 Top: 2349-C2-U2	0	110	50.95/100	229	

Document care conține date cu caracter personal, protejat de prevederile Regulamentului (UE) nr. 679/2016 și Legii 190/2018

DATE DESPRE IMOBILUL NR. 1884

Oficiul de Cadastru şi Publicitate Imobiliară SUCEAVA
Biroul de Cadastru şi Publicitate Imobiliară Campulung Moldovenesc

A. Partea I. Descrierea imobilului

TEREN Intravilan

Adresa: Loc. Vama, Jud. Suceava

Nr. Crt	Nr cadastral Nr. topografic	Suprafaţa* (mp)	Observaţii / Referinţe
A1		1.380	Sector cadastral:26 Teren neimprejmuit;

B. Partea II. Proprietari şi acte

Inscrieri privitoare la dreptul de proprietate şi alte drepturi reale		Referinţe
/		
Act Normativ nr. 7, din 13/03/1996 emis de PARLAMENTUL ROMANIEI (Lege);		
B1	Intabulare, drept de PROPRIETATE, dobandit prin Lege, cota actuala 1/1, cota initiala 1/1	A1
	1) **NEIDENTIFICAT NEIDENTIFICAT**, Lipsa C.N.P.	
Act Administrativ nr. 9207, din 09/09/2024 emis de COMUNA VAMA (Adeverinta/Certificat de atestare posesie);		
B2	Se noteaza posesia faptica in favoarea lui CĂLINESCU IOAN	A1
	1) **CĂLINESCU IOAN**	

C. Partea III. SARCINI .

Inscrieri privind dezmembramintele dreptului de proprietate, drepturi reale de garanţie şi sarcini	Referinţe
NU SUNT	

Document care conține date cu caracter personal, protejat de prevederile Regulamentului (UE) nr. 679/2016 și Legii 190/2018

Anexa Nr. 1 La Partea I

Teren

Nr cadastral	Suprafaţa (mp)*	Observaţii / Referinţe
	1.380	

* Suprafaţa este determinată in planul de proiecţie Stereo 70.

DETALII LINIARE IMOBIL

Date referitoare la teren

Crt	Categorie folosință	Intra vilan	Suprafaţa (mp)	Tarla	Parcelă	Nr. topo	Observaţii / Referinţe
1	faneata	DA	1.380	-	1F	-	

Lungime Segmente
1) Valorile lungimilor segmentelor sunt obţinute din proiecţie în plan.

Punct început	X / Y	Punct sfârşit	X / Y	Lungime segment (** (m)
1	552.612,012 674.594,655	2	552.613,744 674.600,752	6.338
3	552.617,458 674.598,415	4	552.619,062 674.604,742	6.528
5	552.620,474 674.608,737	6	552.623,034 674.617,803	9.421
7	552.624,002 674.619,183	8	552.625,032 674.620,653	1.795
9	552.627,822 674.621,539	10	552.628,531 674.621,723	0.733

Punct început	X / Y	Punct sfârşit	X / Y	Lungime segment (** (m)
2	552.613,744 674.600,752	3	552.617,458 674.598,415	4.388
4	552.619,062 674.604,742	5	552.620,474 674.608,737	4.237
6	552.623,034 674.617,803	7	552.624,002 674.619,183	1.685
8	552.625,032 674.620,653	9	552.627,822 674.621,539	2.927
10	552.628,531 674.621,723	11	552.633,299 674.622,262	4.798

Document care conține date cu caracter personal, protejat de prevederile Regulamentului (UE) nr. 679/2016 și Legii 190/2018

Punct început	X / Y	Punct sfârşit	X / Y	Lungime segment (** (m)
11	552.633,299 674.622,262	12	552.633,46 674.622,272	0.161
13	552.633,47 674.622,273	14	552.630,547 674.630,055	8.313
15	552.629,634 674.632,354	16	552.626,804 674.633,099	2.926
17	552.617,241 674.635,065	18	552.614,635 674.624,737	10.652
19	552.609,44 674.626,143	20	552.591,891 674.629,795	17.925
21	552.594,778 674.619,848	22	552.596,209 674.608,881	11.06
23	552.597,188 674.607,149	24	552.597,289 674.600,609	6.54
25	552.599,42 674.573,032	26	552.601,807 674.569,937	3.909
27	552.604,446 674.566,591	28	552.610,613 674.568,29	6.396
29	552.623,975 674.571,879	30	552.628,138 674.581,047	10.069
31	552.634,901 674.587,436	32	552.622,666 674.581,578	13.565
33	552.608,429 674.574,781	34	552.608,019 674.574,568	0.462
35	552.606,038 674.573,62	1	552.612,012 674.594,655	21.867

Punct început	X / Y	Punct sfârşit	X / Y	Lungime segment (** (m)
12	552.633,46 674.622,272	13	552.633,47 674.622,273	0.01
14	552.630,547 674.630,055	15	552.629,634 674.632,354	2.474
16	552.626,804 674.633,099	17	552.617,241 674.635,065	9.763
18	552.614,635 674.624,737	19	552.609,44 674.626,143	5.382
20	552.591,891 674.629,795	21	552.594,778 674.619,848	10.357
22	552.596,209 674.608,881	23	552.597,188 674.607,149	1.989
24	552.597,289 674.600,609	25	552.599,42 674.573,032	27.659
26	552.601,807 674.569,937	27	552.604,446 674.566,591	4.262
28	552.610,613 674.568,29	29	552.623,975 674.571,879	13.835
30	552.628,138 674.581,047	31	552.634,901 674.587,436	9.304
32	552.622,666 674.581,578	33	552.608,429 674.574,781	15.776
34	552.608,019 674.574,568	35	552.606,038 674.573,62	2.196

** Lungimile segmentelor sunt determinate în planul de proiecţie Stereo 70 şi sunt rotunjite la 1 milimetru.
*** Distanţa dintre puncte este formată din segmente cumulate ce sunt mai mici decât valoarea 1 milimetru.

Document care conține date cu caracter personal, protejat de prevederile Regulamentului (UE) nr. 679/2016 și Legii 190/2018

DATE DESPRE IMOBILUL NR. 2139

Oficiul de Cadastru şi Publicitate Imobiliară SUCEAVA
Biroul de Cadastru şi Publicitate Imobiliară Campulung Moldovenesc

A. Partea I. Descrierea imobilului

TEREN Necunoscut

Adresa: Loc. Vama, Jud. Suceava

Nr. Crt	Nr cadastral Nr. topografic	Suprafaţa* (mp)	Observaţii / Referinţe
A1		158	Sector cadastral:26 Teren neimprejmuit;

B. Partea II. Proprietari şi acte

Inscrieri privitoare la dreptul de proprietate şi alte drepturi reale		Referinţe
/		
Act Normativ nr. 7, din 13/03/1996 emis de Parlamentul Romaniei (Lege);		
B1	Inscrierea provizorie, drept de PROPRIETATE, dobandit prin Lege, cota actuala 1/1, cota initiala 1/1	A1
	1) **COMUNA VAMA**, CIF:4326698, Proprietar neidentificat.	

C. Partea III. SARCINI .

Inscrieri privind dezmembramintele dreptului de proprietate, drepturi reale de garanţie şi sarcini	Referinţe
NU SUNT	

Anexa Nr. 1 La Partea I

Teren

Nr cadastral	Suprafaţa (mp)*	Observaţii / Referinţe
	158	

* Suprafaţa este determinată in planul de proiecţie Stereo 70.

DETALII LINIARE IMOBIL

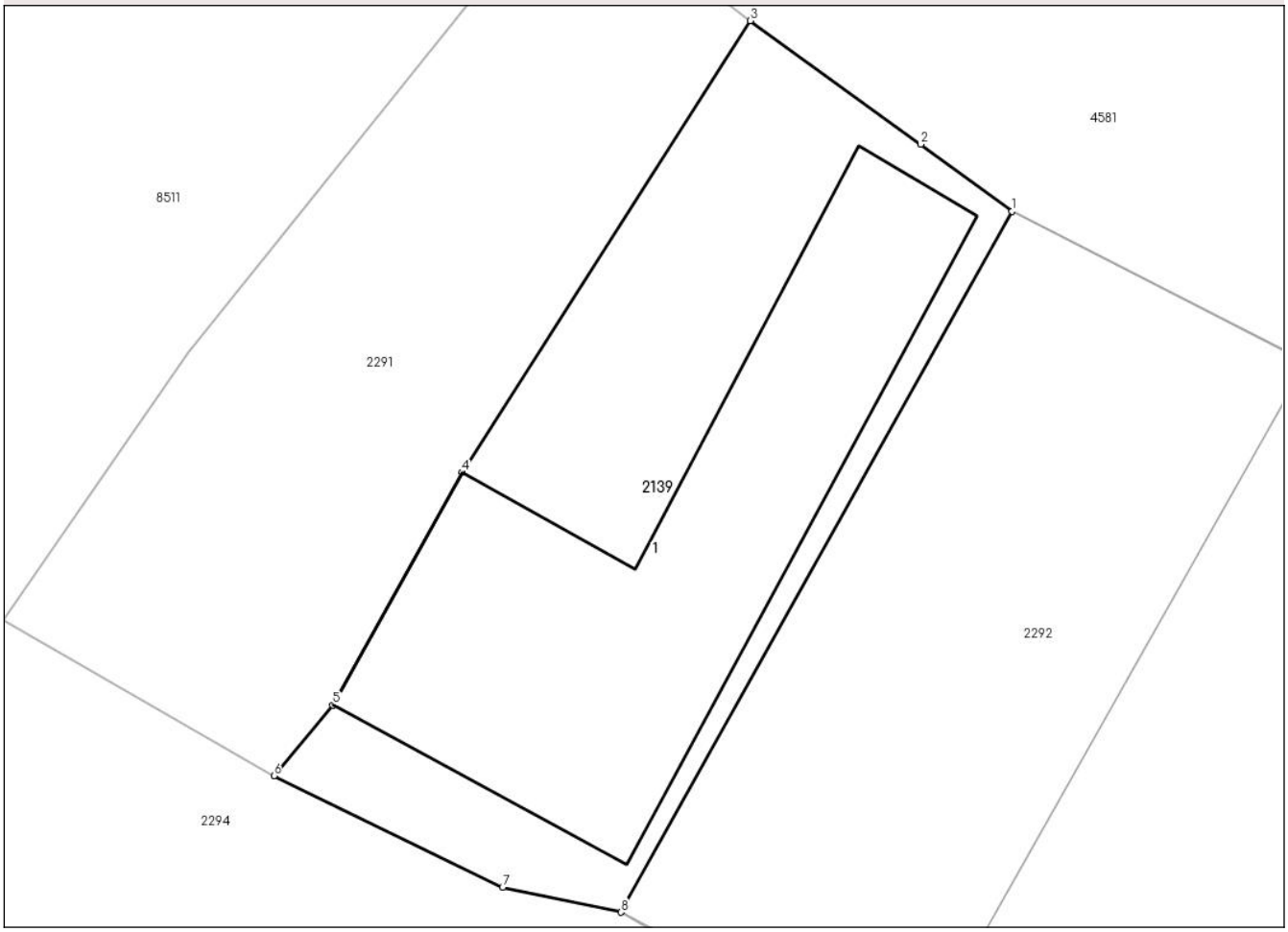

Date referitoare la teren

Crt	Categorie folosință	Intra vilan	Suprafaţa (mp)	Tarla	Parcelă	Nr. topo	Observaţii / Referinţe
1	curti constructii	DA	104	-	1CC	-	
2	curti constructii	NU	54	-	2CC	-	

Date referitoare la construcţii

Crt	Număr	Destinaţie construcţie	Supraf. (mp)	Situaţie juridică	Observaţii / Referinţe
A1.1		constructii de locuinte	82	Fara acte	Nr. niveluri:1; S. construita la sol:82 mp; S. construita desfasurata:82 mp;

Lungime Segmente
1) Valorile lungimilor segmentelor sunt obţinute din proiecţie în plan.

Punct început	X / Y	Punct sfârşit	X / Y	Lungime segment (** (m)
1	552.180,845 675.049,532	2	552.178,722 675.051,077	2.625
2	552.178,722 675.051,077	3	552.174,782 675.053,933	4.867
3	552.174,782 675.053,933	4	552.168,117 675.043,494	12.385

Document care conține date cu caracter personal, protejat de prevederile Regulamentului (UE) nr. 679/2016 și Legii 190/2018

Punct început	X / Y	Punct sfârşit	X / Y	Lungime segment (** (m)
4	552.168,117 675.043,494	5	552.165,121 675.038,114	6.158
5	552.165,121 675.038,114	6	552.163,76 675.036,481	2.126
6	552.163,76 675.036,481	7	552.169,051 675.033,899	5.887
7	552.169,051 675.033,899	8	552.171,789 675.033,326	2.797
8	552.171,789 675.033,326	1	552.180,845 675.049,532	18.564

** Lungimile segmentelor sunt determinate în planul de proiecţie Stereo 70 şi sunt rotunjite la 1 milimetru.
*** Distanţa dintre puncte este formată din segmente cumulate ce sunt mai mici decât valoarea 1 milimetru.

Document care conține date cu caracter personal, protejat de prevederile Regulamentului (UE) nr. 679/2016 și Legii 190/2018

DATE DESPRE IMOBILUL NR. 2291

Oficiul de Cadastru şi Publicitate Imobiliară SUCEAVA
Biroul de Cadastru şi Publicitate Imobiliară Campulung Moldovenesc

A. Partea I. Descrierea imobilului

TEREN Necunoscut

Adresa: Loc. Vama, Jud. Suceava

Nr. Crt	Nr cadastral Nr. topografic	Suprafaţa* (mp)	Observaţii / Referinţe
A1		136	Sector cadastral:26 Teren neimprejmuit;

B. Partea II. Proprietari şi acte

Inscrieri privitoare la dreptul de proprietate şi alte drepturi reale		Referinţe
/		
Act Normativ nr. 7, din 13/03/1996 emis de Parlamentul Romaniei (Lege);		
B1	Inscrierea provizorie, drept de PROPRIETATE, dobandit prin Lege, cota actuala 1/1, cota initiala 1/1	A1
	1) **COMUNA VAMA**, CIF:4326698, Proprietar neidentificat.	

C. Partea III. SARCINI .

Inscrieri privind dezmembramintele dreptului de proprietate, drepturi reale de garanţie şi sarcini	Referinţe
NU SUNT	

Anexa Nr. 1 La Partea I

Teren

Nr cadastral	Suprafaţa (mp)*	Observaţii / Referinţe
	136	

* Suprafaţa este determinată in planul de proiecţie Stereo 70.

DETALII LINIARE IMOBIL

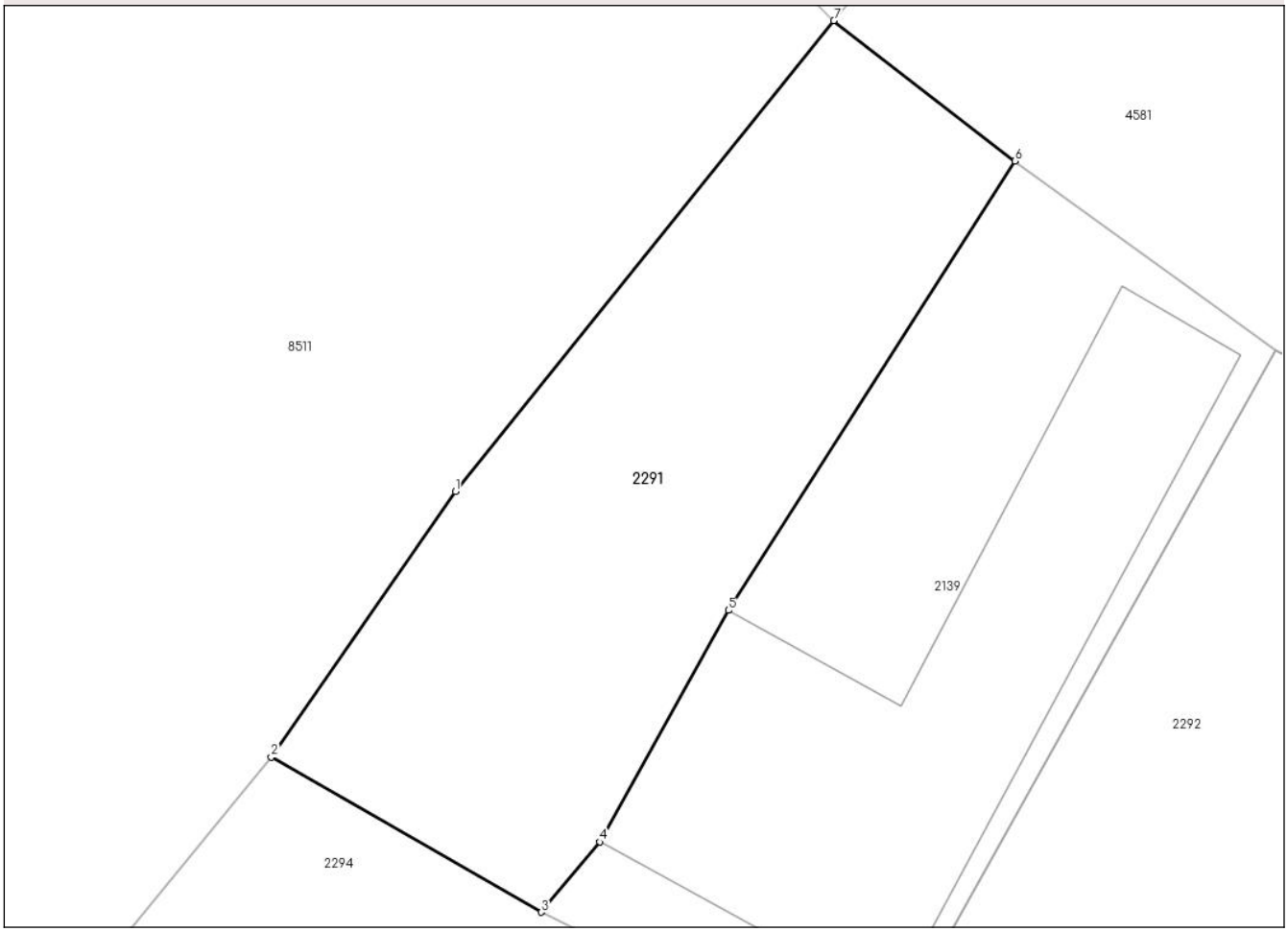

Date referitoare la teren

Crt	Categorie folosință	Intra vilan	Suprafaţa (mp)	Tarla	Parcelă	Nr. topo	Observaţii / Referinţe
1	neproductiv	DA	101	-	1N	-	
2	arabil	NU	35	-	2N	-	

Lungime Segmente
1) Valorile lungimilor segmentelor sunt obţinute din proiecţie în plan.

Punct început	X / Y	Punct sfârşit	X / Y	Lungime segment (** (m)
1	552.161,765 675.046,257	2	552.157,483 675.040,084	7.513
2	552.157,483 675.040,084	3	552.163,76 675.036,481	7.238
3	552.163,76 675.036,481	4	552.165,121 675.038,114	2.126
4	552.165,121 675.038,114	5	552.168,117 675.043,494	6.158

Document care conține date cu caracter personal, protejat de prevederile Regulamentului (UE) nr. 679/2016 și Legii 190/2018

Punct început	X / Y	Punct sfârşit	X / Y	Lungime segment (** (m)
5	552.168,117 675.043,494	6	552.174,782 675.053,933	12.385
6	552.174,782 675.053,933	7	552.170,568 675.057,195	5.33
7	552.170,568 675.057,195	1	552.161,765 675.046,257	14.041

** Lungimile segmentelor sunt determinate în planul de proiecţie Stereo 70 şi sunt rotunjite la 1 milimetru.
*** Distanţa dintre puncte este formată din segmente cumulate ce sunt mai mici decât valoarea 1 milimetru.

Document care conține date cu caracter personal, protejat de prevederile Regulamentului (UE) nr. 679/2016 și Legii 190/2018

DATE DESPRE IMOBILUL NR. 2292

Oficiul de Cadastru şi Publicitate Imobiliară SUCEAVA
Biroul de Cadastru şi Publicitate Imobiliară Campulung Moldovenesc

A. Partea I. Descrierea imobilului

TEREN Necunoscut Nr. CF vechi:6480

Adresa: Loc. Vama, Jud. Suceava

Nr. Crt	Nr cadastral Nr. topografic	Suprafaţa* (mp)	Observaţii / Referinţe
A1	35753	450	Sector cadastral:26 Teren neimprejmuit; Constructia C1 inscrisa in CF 35753-C1;

B. Partea II. Proprietari şi acte

Inscrieri privitoare la dreptul de proprietate şi alte drepturi reale		Referinţe
8658 / 10/07/2020		
Act Administrativ nr. 6341, din 09/07/2020 emis de Primaria com. Vama;		
B2	se noteaza actualizarea informatiei cadastrale a imobilului cu nr.top 2349 din CF 35753 Vama, care se transforma in imobilul cu nr. cad. 35753 situat in intravilanul comunei Vama ;	A1
13831 / 09/10/2020		
Act Notarial nr. 670, din 08/10/2020 emis de N. P. Scraba Horia Ilie;		
B3	Intabulare, drept de PROPRIETATE- asupra cotei părți din teren aferente apartamentului înscris în CFe 35753-C1-U1/Vama, dobandit prin Conventie, cota actuala 221/900, cota initiala 221/450	A1
	1) **ŢEBREAN DORINA**	
3108 / 25/02/2021		
Act Notarial nr. 9, din 24/02/2021 emis de Scraba Horia Ilie;		
B4	Intabulare, drept de PROPRIETATE, dobandit prin Succesiune, cota actuala 442/7200, cota initiala 442/7200	A1
	1) **ŢEBREAN DORINA**	
B5	Intabulare, drept de PROPRIETATE, dobandit prin Succesiune, cota actuala 663/7200, cota initiala 663/7200	A1
	1) **URSULEANU RAMONA-TATIANA**	
B6	Intabulare, drept de PROPRIETATE, dobandit prin Succesiune, cota actuala 663/7200, cota initiala 663/7200	A1
	1) **ŢEBREAN SIMONA**	
3186 / 21/02/2022		
Act Notarial nr. 462, din 18/02/2022 emis de BIN Rotaru Dorina;		
B7	Intabulare, drept de PROPRIETATEbun comun, in devalmasie, dobandit prin Conventie, cota actuala 229/450, cota initiala 229/450	A1
	1) **UNGUREAN IOAN** 2) **UNGUREAN ELISABETA-MARIA**	

C. Partea III. SARCINI .

Inscrieri privind dezmembramintele dreptului de proprietate, drepturi reale de garanţie şi sarcini	Referinţe
NU SUNT	

Document care conține date cu caracter personal, protejat de prevederile Regulamentului (UE) nr. 679/2016 și Legii 190/2018

Anexa Nr. 1 La Partea I

Teren

Nr cadastral	Suprafaţa (mp)*	Observaţii / Referinţe
35753	450	

* Suprafaţa este determinată in planul de proiecţie Stereo 70.

DETALII LINIARE IMOBIL

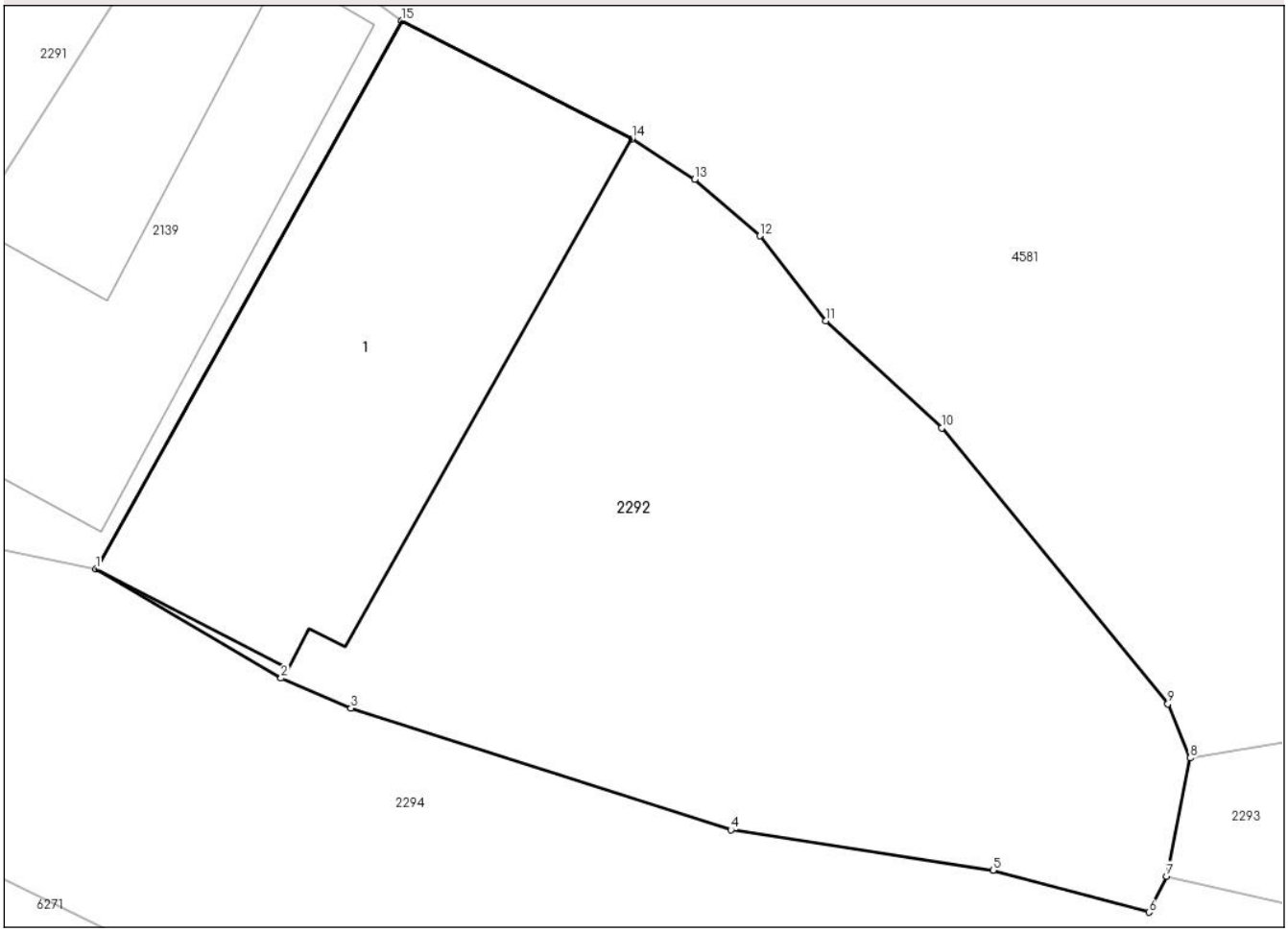

Date referitoare la teren

Crt	Categorie folosință	Intra vilan	Suprafaţa (mp)	Tarla	Parcelă	Nr. topo	Observaţii / Referinţe
1	curti constructii	DA	222	-	1CC	2349	
2	arabil	NU	228	-	2A	-	

Lungime Segmente
1) Valorile lungimilor segmentelor sunt obţinute din proiecţie în plan.

Punct început	X / Y	Punct sfârşit	X / Y	Lungime segment (** (m)
1	552.171,789 675.033,326	2	552.177,274 675.030,109	6.358
2	552.177,274 675.030,109	3	552.179,341 675.029,217	2.251
3	552.179,341 675.029,217	4	552.190,579 675.025,623	11.799
4	552.190,579 675.025,623	5	552.198,332 675.024,427	7.845

Document care conține date cu caracter personal, protejat de prevederile Regulamentului (UE) nr. 679/2016 și Legii 190/2018

Punct început	X / Y	Punct sfârşit	X / Y	Lungime segment (** (m)
5	552.198,332 675.024,427	6	552.202,94 675.023,191	4.771
6	552.202,94 675.023,191	7	552.203,465 675.024,258	1.189
7	552.203,465 675.024,258	8	552.204,171 675.027,747	3.56
8	552.204,171 675.027,747	9	552.203,503 675.029,345	1.732
9	552.203,503 675.029,345	10	552.196,813 675.037,499	10.548
10	552.196,813 675.037,499	11	552.193,38 675.040,666	4.671
11	552.193,38 675.040,666	12	552.191,442 675.043,175	3.17
12	552.191,442 675.043,175	13	552.189,502 675.044,84	2.557
13	552.189,502 675.044,84	14	552.187,645 675.046,045	2.213
14	552.187,645 675.046,045	15	552.180,845 675.049,532	7.642
15	552.180,845 675.049,532	1	552.171,789 675.033,326	18.564

** Lungimile segmentelor sunt determinate în planul de proiecţie Stereo 70 şi sunt rotunjite la 1 milimetru.
*** Distanţa dintre puncte este formată din segmente cumulate ce sunt mai mici decât valoarea 1 milimetru.

Document care conține date cu caracter personal, protejat de prevederile Regulamentului (UE) nr. 679/2016 și Legii 190/2018

DATE DESPRE IMOBILUL NR. 2293

Oficiul de Cadastru şi Publicitate Imobiliară SUCEAVA
Biroul de Cadastru şi Publicitate Imobiliară Campulung Moldovenesc

A. Partea I. Descrierea imobilului

Nr. CF vechi:7018
Nr. cadastral vechi:4433

TEREN Necunoscut

Adresa: Loc. Vama, Jud. Suceava

Nr. Crt	Nr cadastral Nr. topografic	Suprafaţa* (mp)	Observaţii / Referinţe
A1	30009	1.598	Sector cadastral:26 Teren imprejmuit;

B. Partea II. Proprietari şi acte

Inscrieri privitoare la dreptul de proprietate şi alte drepturi reale		Referinţe
3332 / 16/05/2008		
Act Notarial nr. 817, din 15/05/2008 emis de BNP (Contract de vanzare - cumparare);		
B1	Intabulare, drept de PROPRIETATE, dobandit prin Conventie, cota actuala 1/1, cota initiala 1/1	A1
	1) **SC DORISCOM SRL**, CIF:9999999999999, Lipsa C.U.I.	
	OBSERVATII: (provenita din conversia CF 7018)	

C. Partea III. SARCINI

Inscrieri privind dezmembramintele dreptului de proprietate, drepturi reale de garanţie şi sarcini		Referinţe
8287 / 11/12/2008		
Act Notarial nr. 3323, din 11/12/2008 emis de BNP NECHITA;		
C1	Intabulare, drept de IPOTECA, Valoare:900000 RON, dobandit prin Conventie	A1
	1) **CEC BANK SA**, CIF:9999999999999, Sucursala Suceava. Lipsa C.U.I.	
C2	interdictie de instrainare , grevare cu sarcini , inchiriere , constituire aport in natura la capitalul social , demolare , modernizare sau servituti , dezmembrare , alipire , construire , demolare , restructurare si amenajare	A1
	1) **CEC BANK SA**, CIF:9999999999999, Sucursala Suceava. Lipsa C.U.I.	

Document care conține date cu caracter personal, protejat de prevederile Regulamentului (UE) nr. 679/2016 și Legii 190/2018

Anexa Nr. 1 La Partea I

Teren

Nr cadastral	Suprafaţa (mp)*	Observaţii / Referinţe
30009	1.598	

* Suprafaţa este determinată in planul de proiecţie Stereo 70.

DETALII LINIARE IMOBIL

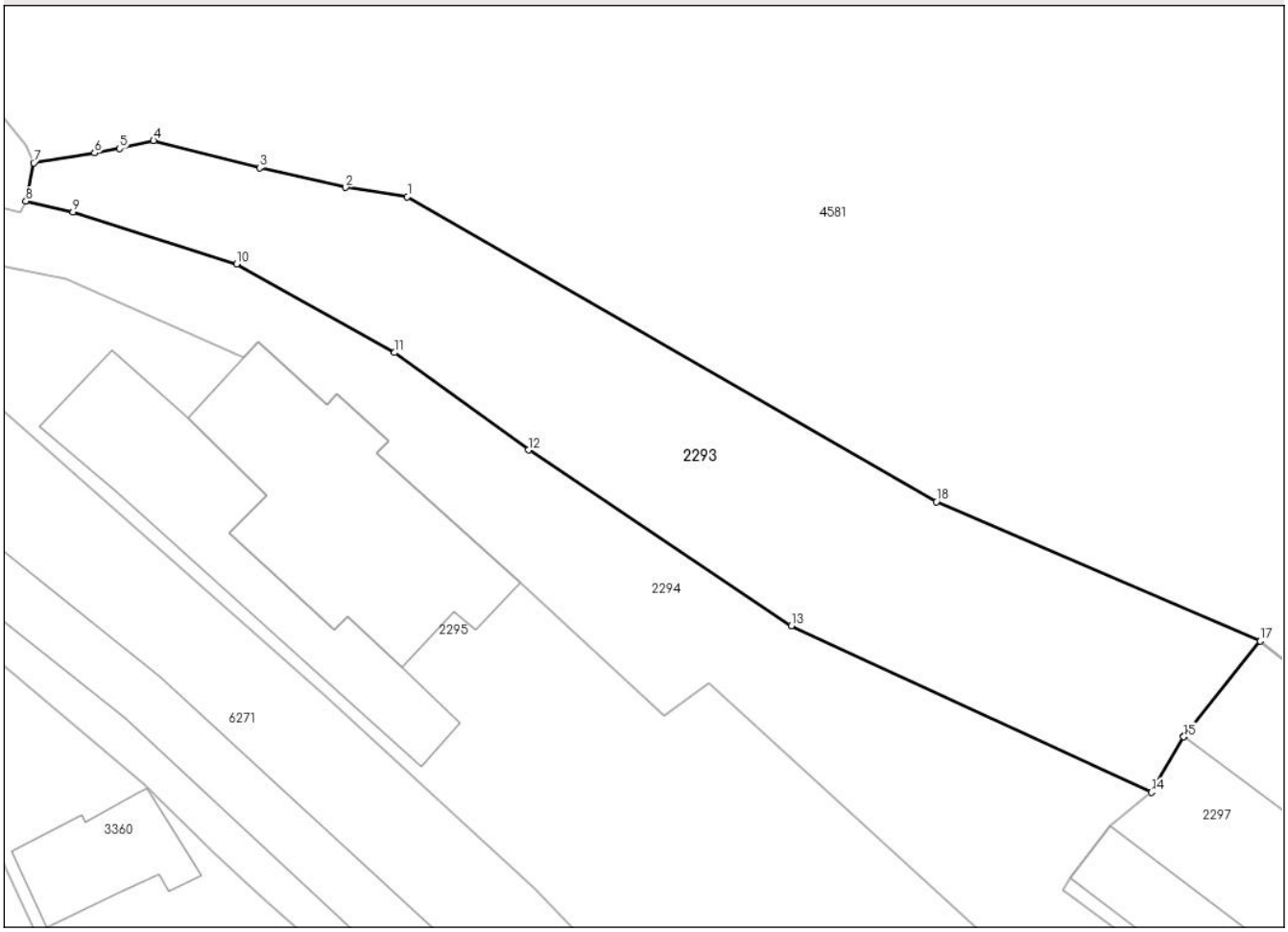

Date referitoare la teren

Crt	Categorie folosință	Intra vilan	Suprafaţa (mp)	Tarla	Parcelă	Nr. topo	Observaţii / Referinţe
1	pasune	DA	1.278	-	1P	-	
2	pasune	NU	320	-	2P	-	

Lungime Segmente
1) Valorile lungimilor segmentelor sunt obţinute din proiecţie în plan.

Punct început	X / Y	Punct sfârşit	X / Y	Lungime segment (** (m)
1	552.238,247 675.024,663	2	552.232,615 675.025,5	5.694
2	552.232,615 675.025,5	3	552.224,79 675.027,292	8.028
3	552.224,79 675.027,292	4	552.215,117 675.029,771	9.985
4	552.215,117 675.029,771	5	552.212,011 675.029,044	3.191

Document care conține date cu caracter personal, protejat de prevederile Regulamentului (UE) nr. 679/2016 și Legii 190/2018

Punct început	X / Y	Punct sfârşit	X / Y	Lungime segment (** (m)
5	552.212,011 675.029,044	6	552.209,724 675.028,654	2.32
6	552.209,724 675.028,654	7	552.204,171 675.027,747	5.627
7	552.204,171 675.027,747	8	552.203,465 675.024,258	3.56
8	552.203,465 675.024,258	9	552.207,764 675.023,263	4.413
9	552.207,764 675.023,263	10	552.222,667 675.018,522	15.639
10	552.222,667 675.018,522	11	552.237,091 675.010,461	16.524
11	552.237,091 675.010,461	12	552.249,306 675.001,578	15.103
12	552.249,306 675.001,578	13	552.273,251 674.985,555	28.812
13	552.273,251 674.985,555	14	552.306,084 674.970,404	36.16
14	552.306,084 674.970,404	15	552.309,052 674.975,46	5.863
15	552.309,052 674.975,46	16	552.309,14 674.975,611	0.174
16	552.309,14 674.975,611	17	552.316,028 674.984,186	10.999
17	552.316,028 674.984,186	18	552.286,493 674.996,87	32.143
18	552.286,493 674.996,87	1	552.238,247 675.024,663	55.678

** Lungimile segmentelor sunt determinate în planul de proiecţie Stereo 70 şi sunt rotunjite la 1 milimetru.
*** Distanţa dintre puncte este formată din segmente cumulate ce sunt mai mici decât valoarea 1 milimetru.

Document care conține date cu caracter personal, protejat de prevederile Regulamentului (UE) nr. 679/2016 și Legii 190/2018

DATE DESPRE IMOBILUL NR. 2294

Oficiul de Cadastru şi Publicitate Imobiliară SUCEAVA
Biroul de Cadastru şi Publicitate Imobiliară Campulung Moldovenesc

A. Partea I. Descrierea imobilului

TEREN Intravilan

Adresa: Loc. Vama, Jud. Suceava

Nr. Crt	Nr cadastral Nr. topografic	Suprafaţa* (mp)	Observaţii / Referinţe
A1	38426	Din acte: 2.103 Masurata: 2.228	Sector cadastral:26 Teren imprejmuit; Teren imprejmuit de proprietati private, cu sau fara imprejmuire.

B. Partea II. Proprietari şi acte

Inscrieri privitoare la dreptul de proprietate şi alte drepturi reale		Referinţe
12852 / 07/08/2024		
Act Administrativ nr. 47, din 30/07/2024 emis de Consiliul local al comunei Vama (act administrativ nr 8155 din 02-08-2024, emis de Primaria comunei Vama);		
B1	Intabulare, drept de PROPRIETATE, dobandit prin Lege, cota actuala 1/1, cota initiala 1/1	A1
	1) **COMUNA VAMA**, CIF:4326698, - DOMENIUL PRIVAT	

C. Partea III. SARCINI .

Inscrieri privind dezmembramintele dreptului de proprietate, drepturi reale de garanţie şi sarcini	Referinţe
NU SUNT	

Document care conține date cu caracter personal, protejat de prevederile Regulamentului (UE) nr. 679/2016 și Legii 190/2018

Anexa Nr. 1 La Partea I

Teren

Nr cadastral	Suprafaţa (mp)*	Observaţii / Referinţe
38426	Din acte: 2.103 Masurata: 2.228	Teren imprejmuit de proprietati private, cu sau fara imprejmuire.

* Suprafaţa este determinată in planul de proiecţie Stereo 70.

DETALII LINIARE IMOBIL

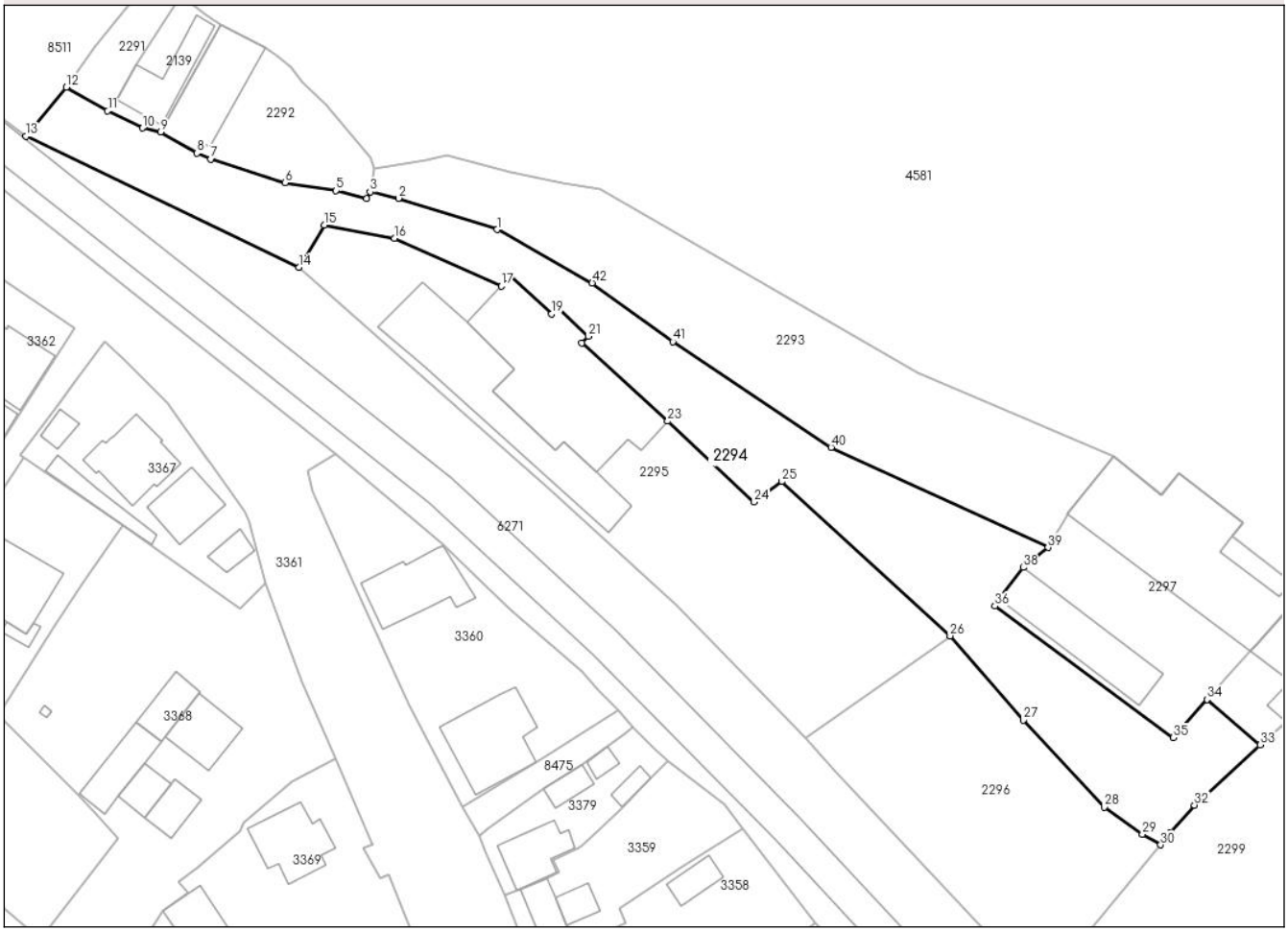

Date referitoare la teren

Crt	Categorie folosinţă	Intra vilan	Suprafaţa (mp)	Tarla	Parcelă	Nr. topo	Observaţii / Referinţe
1	drum	DA	2.228	-	1DR	-	

Lungime Segmente

1) Valorile lungimilor segmentelor sunt obţinute din proiecţie în plan.

Punct început	X / Y	Punct sfârşit	X / Y	Lungime segment
1	552.222,667 675.018,522	2	552.207,764 675.023,263	15.639
4	552.202,94 675.023,191	5	552.198,332 675.024,427	4.771
7	552.179,341 675.029,217	8	552.177,274 675.030,109	2.251
10	552.169,051 675.033,899	11	552.163,76 675.036,481	5.887
13	552.151,378 675.032,647	14	552.192,688 675.012,809	45.827

Punct început	X / Y	Punct sfârşit	X / Y	Lungime segment
2	552.207,764 675.023,263	3	552.203,465 675.024,258	4.413
5	552.198,332 675.024,427	6	552.190,579 675.025,623	7.845
8	552.177,274 675.030,109	9	552.171,789 675.033,326	6.358
11	552.163,76 675.036,481	12	552.157,483 675.040,084	7.238
14	552.192,688 675.012,809	15	552.196,524 675.019,225	7.476

Punct început	X / Y	Punct sfârşit	X / Y	Lungime segment
3	552.203,465 675.024,258	4	552.202,94 675.023,191	1.189
6	552.190,579 675.025,623	7	552.179,341 675.029,217	11.799
9	552.171,789 675.033,326	10	552.169,051 675.033,899	2.797
12	552.157,483 675.040,084	13	552.151,378 675.032,647	9.621
15	552.196,524 675.019,225	16	552.207,132 675.017,184	10.802

Document care conține date cu caracter personal, protejat de prevederile Regulamentului (UE) nr. 679/2016 și Legii 190/2018

Punct început	X / Y	Punct sfârşit	X / Y	Lungime segment
16	552.207,132 675.017,184	17	552.223,318 675.009,992	17.712
19	552.230,954 675.005,746	20	552.231,861 675.006,668	1.293
22	552.235,496 675.001,323	23	552.248,539 674.989,545	17.574
25	552.265,782 674.980,387	26	552.291,262 674.957,032	34.564
28	552.314,595 674.931,108	29	552.320,383 674.926,981	7.109
31	552.324,586 674.927,304	32	552.328,248 674.931,426	5.514
34	552.330,16 674.947,409	35	552.325,042 674.941,627	7.723
37	552.298,715 674.962,591	38	552.302,324 674.967,389	6.004
40	552.273,251 674.985,555	41	552.249,306 675.001,578	28.812

Punct început	X / Y	Punct sfârşit	X / Y	Lungime segment
17	552.223,318 675.009,992	18	552.224,688 675.011,449	2.001
20	552.231,861 675.006,668	21	552.236,509 675.002,366	6.333
23	552.248,539 674.989,545	24	552.261,623 674.977,329	17.9
26	552.291,262 674.957,032	27	552.302,379 674.944,268	16.927
29	552.320,383 674.926,981	30	552.323,137 674.925,415	3.168
32	552.328,248 674.931,426	33	552.338,216 674.940,537	13.504
35	552.325,042 674.941,627	36	552.298,056 674.961,54	33.537
38	552.302,324 674.967,389	39	552.306,084 674.970,404	4.82
41	552.249,306 675.001,578	42	552.237,091 675.010,461	15.103

Punct început	X / Y	Punct sfârşit	X / Y	Lungime segment
18	552.224,688 675.011,449	19	552.230,954 675.005,746	8.473
21	552.236,509 675.002,366	22	552.235,496 675.001,323	1.454
24	552.261,623 674.977,329	25	552.265,782 674.980,387	5.162
27	552.302,379 674.944,268	28	552.314,595 674.931,108	17.956
30	552.323,137 674.925,415	31	552.324,586 674.927,304	2.381
33	552.338,216 674.940,537	34	552.330,16 674.947,409	10.589
36	552.298,056 674.961,54	37	552.298,715 674.962,591	1.241
39	552.306,084 674.970,404	40	552.273,251 674.985,555	36.16
42	552.237,091 675.010,461	1	552.222,667 675.018,522	16.524

** Lungimile segmentelor sunt determinate în planul de proiecţie Stereo 70 şi sunt rotunjite la 1 milimetru.
*** Distanţa dintre puncte este formată din segmente cumulate ce sunt mai mici decât valoarea 1 milimetru.

Document care conține date cu caracter personal, protejat de prevederile Regulamentului (UE) nr. 679/2016 și Legii 190/2018

DATE DESPRE IMOBILUL NR. 2295

Oficiul de Cadastru şi Publicitate Imobiliară SUCEAVA
Biroul de Cadastru şi Publicitate Imobiliară Campulung Moldovenesc

A. Partea I. Descrierea imobilului

TEREN Intravilan

Adresa: Loc. Vama, Str Victoriei, Nr. 163 A, Jud. Suceava

Nr. Crt	Nr cadastral Nr. topografic	Suprafaţa* (mp)	Observaţii / Referinţe
A1	30010	2.178	Sector cadastral:26 Teren neimprejmuit;

Construcţii

Crt	Nr cadastral Nr. topografic	Adresa	Observaţii / Referinţe
A1.1	30010-C1	Loc. Vama, Str Victoriei, Nr. 163 A, Jud. Suceava	Nr. niveluri:1; S. construita la sol:309 mp; S. construita desfasurata:309 mp; atelier de tâmplărie, atelier şi birouri - mansardate şi modernizate
A1.2	30010-C2	Loc. Vama, Str Victoriei, Nr. 163 A, Jud. Suceava	Nr. niveluri:1; S. construita la sol:398 mp; S. construita desfasurata:398 mp; extindere atelier şi anexe

B. Partea II. Proprietari şi acte

Inscrieri privitoare la dreptul de proprietate şi alte drepturi reale		Referinţe
434 / 20/03/2002		
Act Notarial nr. 3412, din 20/11/2000 emis de BNP Horia Ilie Scraba (Contract de vanzare - cumparare);		
B1	Intabulare, drept de PROPRIETATEasupra terenului în suprafaţă de 272 mp, dobandit prin Conventie, cota actuala 272/2178, cota initiala 136/1089	A1
	1) **SC DORISCOM SRL VAMA**, CIF:9999999999999, Lipsa C.U.I.	
	OBSERVATII: (provenita din conversia CF 6950)	
B2	Intabulare, drept de PROPRIETATEasupra construcţiei iniţiale atelier şi birouri, dobandit prin Conventie, cota actuala 726/2178, cota initiala 1/3	A1.1
	1) **SC DORISCOM SRL VAMA**, CIF:9999999999999, Lipsa C.U.I.	
635 / 17/04/2002		
Act Notarial nr. 2081, din 12/04/2002 emis de BNP Petru Atănăsoaei (Contract de vanzare - cumparare);		
B3	Intabulare, drept de PROPRIETATEasupra terenului în suprafaţă de 125 mp., dobandit prin Conventie, cota actuala 125/2178, cota initiala 125/2178	A1
	1) **SC DORISCOM SRL VAMA**, CIF:9999999999999, Lipsa C.U.I.	
	OBSERVATII: (provenita din conversia CF 6950)	
B4	Intabulare, drept de PROPRIETATEasupra construcţiei iniţiale atelier tâmplărie, dobandit prin Conventie, cota actuala 726/2178, cota initiala 1/3	A1.1
	1) **SC DORISCOM SRL VAMA**, CIF:9999999999999, Lipsa C.U.I.	
633 / 17/04/2002		
Act Notarial nr. 1057, din 12/03/2002 emis de BNP Horia Ilie Scraba (Contract de vanzare - cumparare);		
B5	Intabulare, drept de PROPRIETATEasupra terenului în suprafaţă de 1000 mp., dobandit prin Conventie, cota actuala 1000/2178, cota initiala 500/1089	A1
	1) **SC DORISCOM SRL VAMA**, CIF:9999999999999, Lipsa C.U.I.	
	OBSERVATII: (provenita din conversia CF 6950)	
5238 / 16/10/2007		
Act Notarial nr. 3451, din 26/10/2004 emis de - (Contract de vanzare - cumparare);		
B6	Intabulare, drept de PROPRIETATEasupra terenului în suprafaţă de 781 mp., dobandit prin Construire, cota actuala 781/2178, cota initiala 71/198	A1
	1) **SC DORISCOM SRL VAMA**, CIF:9999999999999, Lipsa C.U.I.	
	OBSERVATII: (provenita din conversia CF 6950)	
1284 / 22/02/2008		
Act Notarial nr. 2, din 12/02/2007 emis de - (Autorizatie de constructie);		
B7	Intabulare, drept de PROPRIETATEasupra modernizării şi mansardării construcţiei C1, dobandit prin Construire, cota actuala 726/2178, cota	A1.1

Document care conține date cu caracter personal, protejat de prevederile Regulamentului (UE) nr. 679/2016 și Legii 190/2018

Inscrieri privitoare la dreptul de proprietate şi alte drepturi reale		Referinţe
B7	initiala 1/3	A1.1
	1) **SC DORISCOM SRL VAMA**, CIF:9999999999999, Lipsa C.U.I.	
Act Notarial nr. 970, din 23/01/2008 emis de -;		
B8	Intabulare, drept de PROPRIETATE, dobandit prin Construire, cota actuala 2178/2178, cota initiala 1/1	A1.2
	1) **SC DORISCOM SRL VAMA**, CIF:9999999999999, Lipsa C.U.I.	

C. Partea III. SARCINI

Inscrieri privind dezmembramintele dreptului de proprietate, drepturi reale de garanţie şi sarcini		Referinţe
8286 / 11/12/2008		
Act Notarial nr. 3322, din 11/12/2008 emis de BNP NECHITA;		
C15	Intabulare, drept de IPOTECA, Valoare:900000 RON, dobandit prin Conventie	A1, A1.1, A1.2
	1) **CEC BANK SA**, CIF:9999999999999, Sucursala Suceava. Lipsa C.U.I.	
C16	interdictie de instrainare , grevare cu sarcini , inchiriere , constituire aport in natura la capitalul social , demolare , modernizare sau servituti , dezmembrare , alipire , construire , demolare , restructurare si amenajare	A1, A1.1, A1.2
	1) **CEC BANK SA**, CIF:9999999999999, Sucursala Suceava. Lipsa C.U.I.	

Document care conține date cu caracter personal, protejat de prevederile Regulamentului (UE) nr. 679/2016 și Legii 190/2018

Anexa Nr. 1 La Partea I

Teren

Nr cadastral	Suprafaţa (mp)*	Observaţii / Referinţe
30010	2.178	

* Suprafaţa este determinată in planul de proiecţie Stereo 70.

DETALII LINIARE IMOBIL

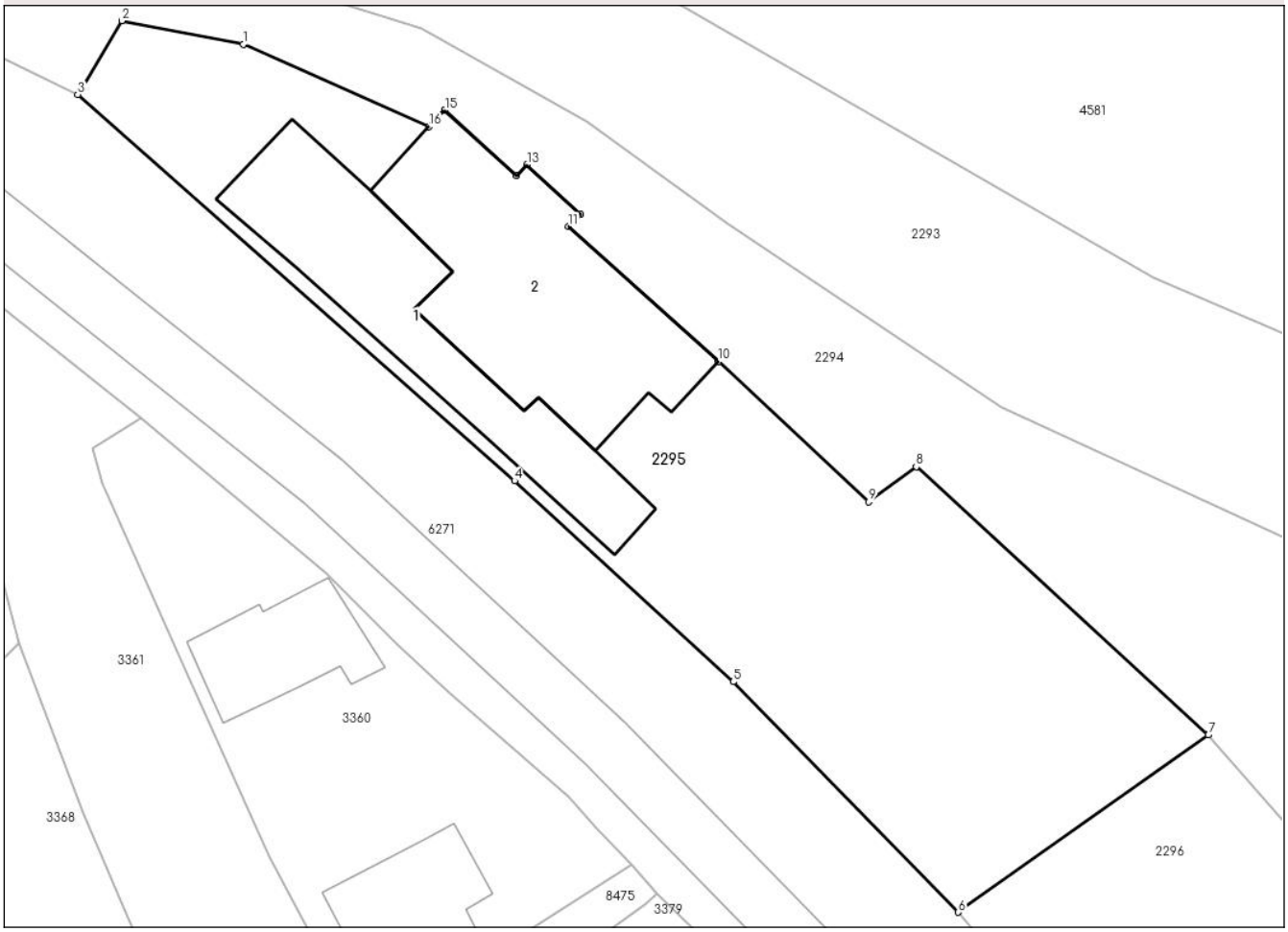

Date referitoare la teren

Crt	Categorie folosință	Intra vilan	Suprafaţa (mp)	Tarla	Parcelă	Nr. topo	Observaţii / Referinţe
1	curti constructii	DA	2.178	-	1CC	-	

Date referitoare la construcţii

Crt	Număr	Destinaţie construcţie	Supraf. (mp)	Situaţie juridică	Observaţii / Referinţe
A1.1	30010-C1	constructii industriale si edilitare	309	Cu acte	Nr. niveluri:1; S. construita la sol:309 mp; S. construita desfasurata:309 mp; atelier de tâmplărie, atelier şi birouri - mansardate şi modernizate
A1.2	30010-C2	constructii industriale si edilitare	398	Cu acte	Nr. niveluri:1; S. construita la sol:398 mp; S. construita desfasurata:398 mp; extindere atelier şi anexe

Lungime Segmente

1) Valorile lungimilor segmentelor sunt obţinute din proiecţie în plan.

Punct început	X / Y	Punct sfârşit	X / Y	Lungime segment (** (m)
1	552.207,132 675.017,184	2	552.196,524 675.019,225	10.802

Document care conține date cu caracter personal, protejat de prevederile Regulamentului (UE) nr. 679/2016 și Legii 190/2018

Punct început	X / Y	Punct sfârşit	X / Y	Lungime segment (** (m)
2	552.196,524 675.019,225	3	552.192,688 675.012,809	7.476
3	552.192,688 675.012,809	4	552.230,781 674.979,16	50.826
4	552.230,781 674.979,16	5	552.249,829 674.961,66	25.867
5	552.249,829 674.961,66	6	552.269,439 674.941,597	28.055
6	552.269,439 674.941,597	7	552.291,262 674.957,032	26.729
7	552.291,262 674.957,032	8	552.265,782 674.980,387	34.564
8	552.265,782 674.980,387	9	552.261,623 674.977,329	5.162
9	552.261,623 674.977,329	10	552.248,539 674.989,545	17.9
10	552.248,539 674.989,545	11	552.235,496 675.001,323	17.574
11	552.235,496 675.001,323	12	552.236,509 675.002,366	1.454
12	552.236,509 675.002,366	13	552.231,861 675.006,668	6.333
13	552.231,861 675.006,668	14	552.230,954 675.005,746	1.293
14	552.230,954 675.005,746	15	552.224,688 675.011,449	8.473
15	552.224,688 675.011,449	16	552.223,318 675.009,992	2.001
16	552.223,318 675.009,992	1	552.207,132 675.017,184	17.712

** Lungimile segmentelor sunt determinate în planul de proiecţie Stereo 70 şi sunt rotunjite la 1 milimetru.
*** Distanţa dintre puncte este formată din segmente cumulate ce sunt mai mici decât valoarea 1 milimetru.

Document care conține date cu caracter personal, protejat de prevederile Regulamentului (UE) nr. 679/2016 și Legii 190/2018

DATE DESPRE IMOBILUL NR. 2296

Oficiul de Cadastru şi Publicitate Imobiliară SUCEAVA
Biroul de Cadastru şi Publicitate Imobiliară Campulung Moldovenesc

A. Partea I. Descrierea imobilului

TEREN Intravilan

Adresa: Loc. Vama, Jud. Suceava

Nr. Crt	Nr cadastral Nr. topografic	Suprafaţa* (mp)	Observaţii / Referinţe
A1	38493	1.278	Sector cadastral:26 Teren neimprejmuit; Teren partial imprejmuit cu gard din fier.

B. Partea II. Proprietari şi acte

Inscrieri privitoare la dreptul de proprietate şi alte drepturi reale		Referinţe
12853 / 07/08/2024		
Act Administrativ nr. 47, din 30/07/2024 emis de Consiliul Local al comunei Vama (HCL. act administrativ nr 8156 din 02-08-2024, emis de Primaria com. Vama;act administrativ nr 8894 din 30-08-2024, emis de Primaria Comunei Vama, anexa la HCL 47/2024);		
B1	Intabulare, drept de PROPRIETATE, dobandit prin Lege, cota actuala 1/1, cota initiala 1/1	A1
	1) **COMUNA VAMA**, CIF:4326698, domeniul privat	

C. Partea III. SARCINI .

Inscrieri privind dezmembramintele dreptului de proprietate, drepturi reale de garanţie şi sarcini	Referinţe
NU SUNT	

Anexa Nr. 1 La Partea I

Teren

Nr cadastral	Suprafaţa (mp)*	Observaţii / Referinţe
38493	1.278	Teren partial imprejmuit cu gard din fier.

* Suprafaţa este determinată in planul de proiecţie Stereo 70.

DETALII LINIARE IMOBIL

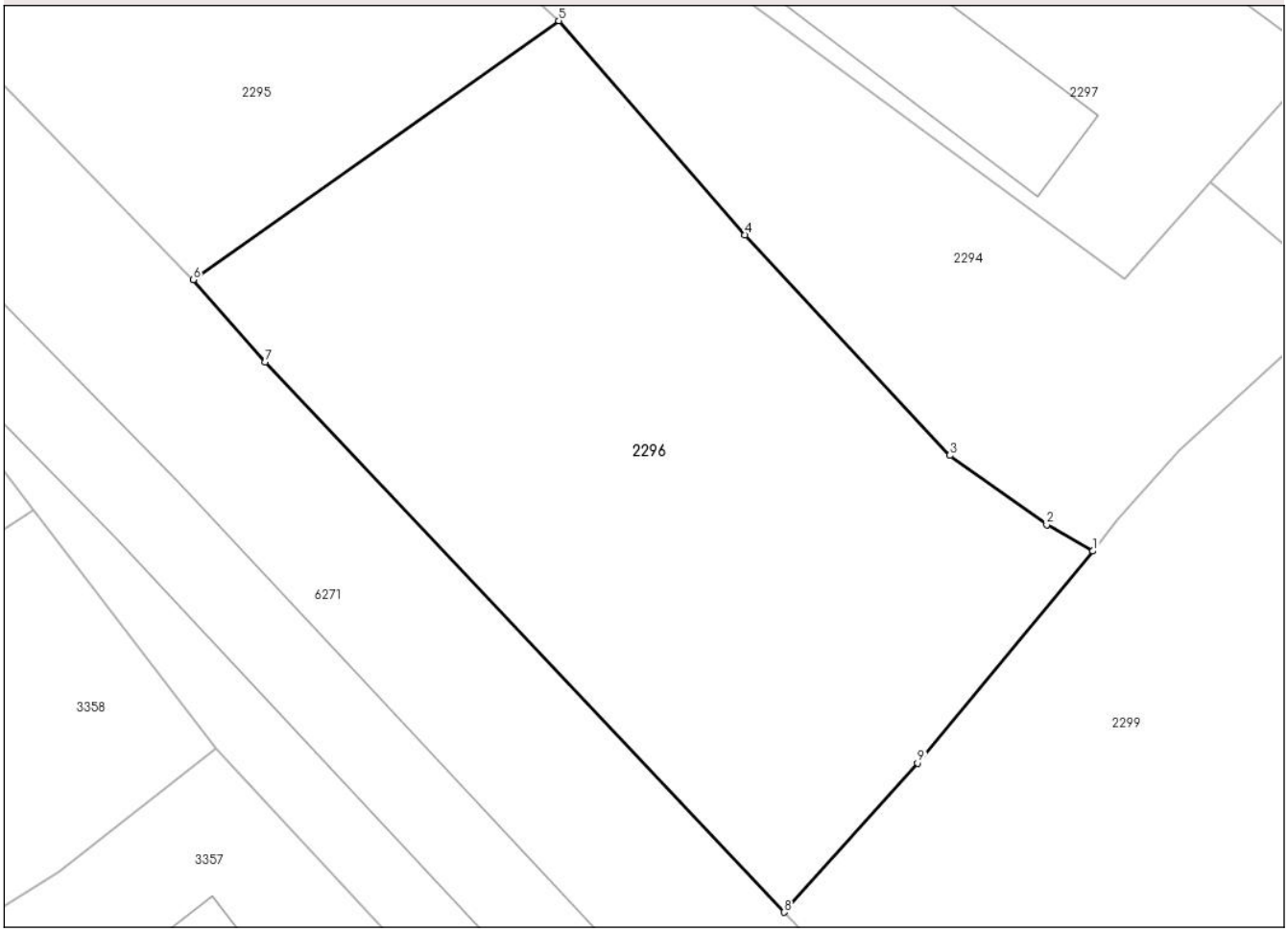

Date referitoare la teren

Crt	Categorie folosință	Intra vilan	Suprafaţa (mp)	Tarla	Parcelă	Nr. topo	Observaţii / Referinţe
1	pasune	DA	1.278	-	1P	-	

Lungime Segmente
1) Valorile lungimilor segmentelor sunt obţinute din proiecţie în plan.

Punct început	X / Y	Punct sfârşit	X / Y	Lungime segment (** (m)
1	552.323,137 674.925,415	2	552.320,383 674.926,981	3.168
2	552.320,383 674.926,981	3	552.314,595 674.931,108	7.109
3	552.314,595 674.931,108	4	552.302,379 674.944,268	17.956
4	552.302,379 674.944,268	5	552.291,262 674.957,032	16.927
5	552.291,262 674.957,032	6	552.269,439 674.941,597	26.729

Document care conține date cu caracter personal, protejat de prevederile Regulamentului (UE) nr. 679/2016 și Legii 190/2018

Punct început	X / Y	Punct sfârşit	X / Y	Lungime segment (** (m)
6	552.269,439 674.941,597	7	552.273,715 674.936,689	6.509
7	552.273,715 674.936,689	8	552.304,706 674.903,876	45.135
8	552.304,706 674.903,876	9	552.312,679 674.912,771	11.945
9	552.312,679 674.912,771	1	552.323,137 674.925,415	16.408

** Lungimile segmentelor sunt determinate în planul de proiecţie Stereo 70 şi sunt rotunjite la 1 milimetru.
*** Distanţa dintre puncte este formată din segmente cumulate ce sunt mai mici decât valoarea 1 milimetru.

Document care conține date cu caracter personal, protejat de prevederile Regulamentului (UE) nr. 679/2016 și Legii 190/2018

DATE DESPRE IMOBILUL NR. 2297

Oficiul de Cadastru şi Publicitate Imobiliară SUCEAVA
Biroul de Cadastru şi Publicitate Imobiliară Campulung Moldovenesc

A. Partea I. Descrierea imobilului

TEREN Necunoscut

Adresa: Loc. Vama, Jud. Suceava

Nr. Crt	Nr cadastral Nr. topografic	Suprafaţa* (mp)	Observaţii / Referinţe
A1	31706	1.046	Sector cadastral:26 Teren neimprejmuit;

Construcţii

Crt	Nr cadastral Nr. topografic	Adresa	Observaţii / Referinţe
A1.1	31706-C1	Loc. Vama, Jud. Suceava	Nr. niveluri:1; S. construita la sol:414 mp; S. construita desfasurata:414 mp; Brutarie, an c-re: 1952,lemn,fara CE, fara lift
A1.2	31706-C2	Loc. Vama, Jud. Suceava	Nr. niveluri:1; S. construita la sol:159 mp; S. construita desfasurata:159 mp; Magazie, an c-re: 1980,lemn,fara CE

B. Partea II. Proprietari şi acte

Inscrieri privitoare la dreptul de proprietate şi alte drepturi reale		Referinţe
12732 / 30/10/2012		
Hotarare Judecatoreasca nr. 859, din 10/06/2011 emis de JUDECATORIA CAMPULUNG MOLDOVENESC (hotarare judecatoreasca nr. INCHEIERE/13-01-2012 emis de JUDECATORIA CAMPULUNG MOLDOVENESC; act administrativ nr. 10229/17-10-2012 emis de PRIMARIA COMUNEI VAMA;);		
B1	se noteaza ca din parte a imobilului cu nr.top. 1054/2 din CF 30494 Vama se formeaza imobilul cu nr.cad. 31706 ;	A1, A1.1, A1.2
B2	Intabulare, drept de PROPRIETATE, cu titlu de cumparare, dobandit prin Hotarare Judecatoreasca, cota actuala 1/1, cota initiala 1/1	A1, A1.1, A1.2
	1) **SC AGA - PAN SRL**, CIF:18740796	

C. Partea III. SARCINI .

Inscrieri privind dezmembramintele dreptului de proprietate, drepturi reale de garanţie şi sarcini	Referinţe
NU SUNT	

Document care conține date cu caracter personal, protejat de prevederile Regulamentului (UE) nr. 679/2016 și Legii 190/2018

Anexa Nr. 1 La Partea I

Teren

Nr cadastral	Suprafaţa (mp)*	Observaţii / Referinţe
31706	1.046	

* Suprafaţa este determinată in planul de proiecţie Stereo 70.

DETALII LINIARE IMOBIL

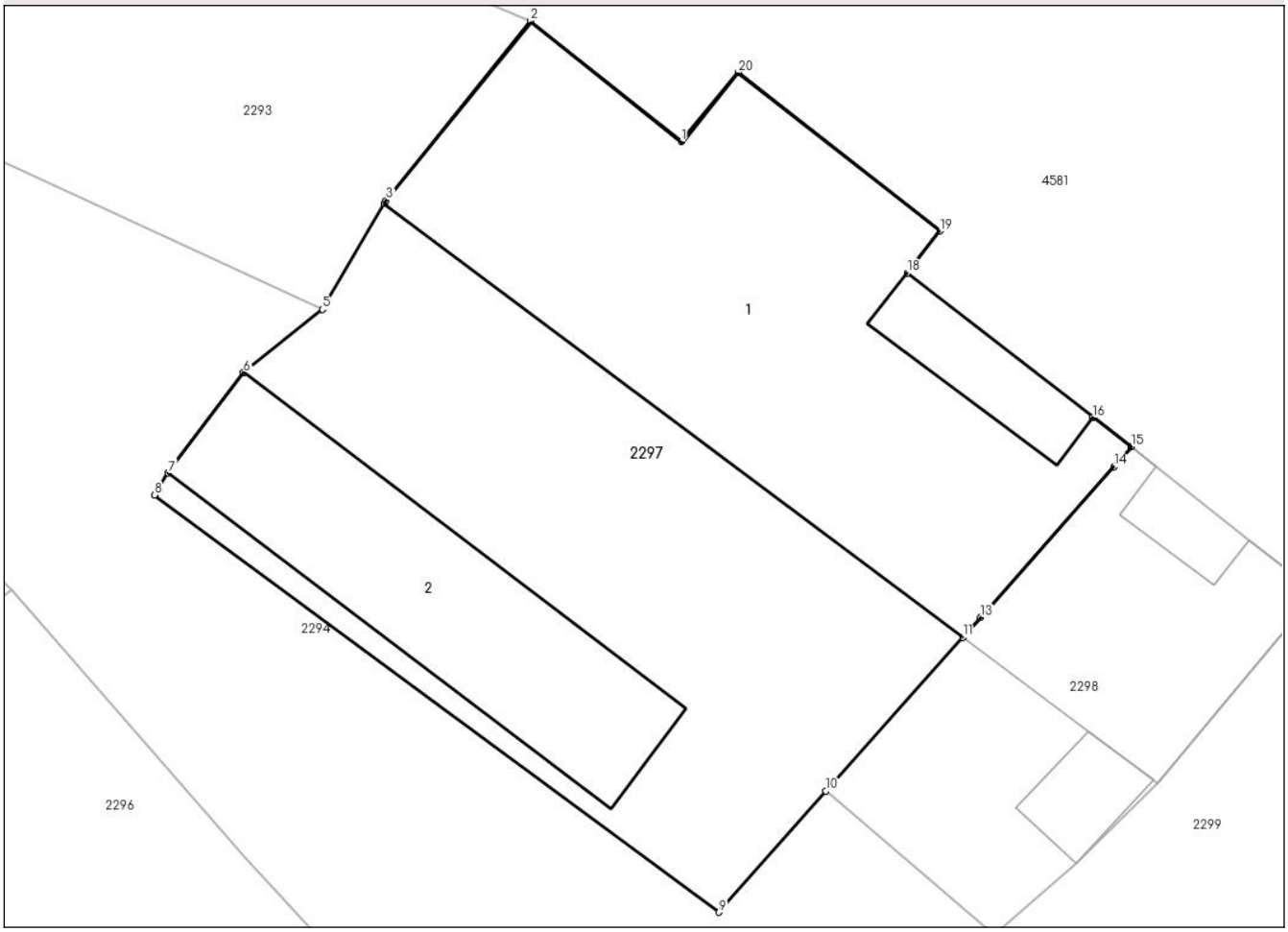

Date referitoare la teren

Crt	Categorie folosință	Intra vilan	Suprafaţa (mp)	Tarla	Parcelă	Nr. topo	Observaţii / Referinţe
1	curti constructii	DA	942	-	1CC	-	Imobil imprejmuit partial cu gard
2	curti constructii	NU	104	-	2CC	-	

Date referitoare la construcţii

Crt	Număr	Destinaţie construcţie	Supraf. (mp)	Situaţie juridică	Observaţii / Referinţe
A1.1	31706-C1	constructii industriale si edilitare	414	Cu acte	Nr. niveluri:1; S. construita la sol:414 mp; S. construita desfasurata:414 mp; Brutarie, an c-re: 1952,lemn,fara CE, fara lift
A1.2	31706-C2	constructii anexa	159	Cu acte	Nr. niveluri:1; S. construita la sol:159 mp; S. construita desfasurata:159 mp; Magazie, an c-re: 1980,lemn,fara CE

Lungime Segmente

1) Valorile lungimilor segmentelor sunt obţinute din proiecţie în plan.

Punct început	X / Y	Punct sfârşit	X / Y	Lungime segment (** (m)
1	552.323,251 674.978,42	2	552.316,028 674.984,186	9.243

Document care conține date cu caracter personal, protejat de prevederile Regulamentului (UE) nr. 679/2016 și Legii 190/2018

Punct început	X / Y	Punct sfârşit	X / Y	Lungime segment (** (m)
2	552.316,028 674.984,186	3	552.309,14 674.975,611	10.999
3	552.309,14 674.975,611	4	552.309,052 674.975,46	0.174
4	552.309,052 674.975,46	5	552.306,084 674.970,404	5.863
5	552.306,084 674.970,404	6	552.302,324 674.967,389	4.82
6	552.302,324 674.967,389	7	552.298,715 674.962,591	6.004
7	552.298,715 674.962,591	8	552.298,056 674.961,54	1.241
8	552.298,056 674.961,54	9	552.325,042 674.941,627	33.537
9	552.325,042 674.941,627	10	552.330,16 674.947,409	7.723
10	552.330,16 674.947,409	11	552.336,69 674.954,755	9.828
11	552.336,69 674.954,755	12	552.336,868 674.954,955	0.268
12	552.336,868 674.954,955	13	552.337,532 674.955,703	1.0
13	552.337,532 674.955,703	14	552.343,916 674.962,889	9.612
14	552.343,916 674.962,889	15	552.344,77 674.963,844	1.281
15	552.344,77 674.963,844	16	552.342,925 674.965,248	2.318
16	552.342,925 674.965,248	17	552.342,907 674.965,261	0.022
17	552.342,907 674.965,261	18	552.334,035 674.972,147	11.231
18	552.334,035 674.972,147	19	552.335,591 674.974,148	2.535
19	552.335,591 674.974,148	20	552.325,948 674.981,718	12.259
20	552.325,948 674.981,718	1	552.323,251 674.978,42	4.26

** Lungimile segmentelor sunt determinate în planul de proiecţie Stereo 70 şi sunt rotunjite la 1 milimetru.
*** Distanţa dintre puncte este formată din segmente cumulate ce sunt mai mici decât valoarea 1 milimetru.

Document care conține date cu caracter personal, protejat de prevederile Regulamentului (UE) nr. 679/2016 și Legii 190/2018

DATE DESPRE IMOBILUL NR. 2298

Oficiul de Cadastru şi Publicitate Imobiliară SUCEAVA
Biroul de Cadastru şi Publicitate Imobiliară Campulung Moldovenesc

A. Partea I. Descrierea imobilului

TEREN Intravilan

Adresa: Loc. Vama, Jud. Suceava

Nr. Crt	Nr cadastral Nr. topografic	Suprafaţa* (mp)	Observaţii / Referinţe
A1	30700	250	Sector cadastral:26 Teren neimprejmuit;

Construcţii

Crt	Nr cadastral Nr. topografic	Adresa	Observaţii / Referinţe
A1.1	30700-C1	Loc. Vama, Jud. Suceava	Nr. niveluri:1; S. construita la sol:121 mp; S. construita desfasurata:121 mp;
A1.2	30700-C2	Loc. Vama, Jud. Suceava	Nr. niveluri:1; S. construita la sol:20 mp; S. construita desfasurata:20 mp;

B. Partea II. Proprietari şi acte

Inscrieri privitoare la dreptul de proprietate şi alte drepturi reale		Referinţe
586 / 29/01/2010		
Act Administrativ nr. 54, din 23/10/2009 emis de CONSILIUL LOCAL VAMA;		
B1	se noteaza ca din parte a imobilului cu nr.top. 1054/2 din CF 30494 Vama se formeaza imobilul cu nr.cad. 30700	A1
2738 / 19/04/2010		
Act Administrativ nr. 2862, din 22/03/2010 emis de PRIMARIA COMUNEI VAMA;		
B3	se noteaza ca pe imobilul cu nr.cad. 30700 s-au edificat constructiile C.1 si C.2 in anul 1953	A1, A1.1, A1.2
7158 / 07/09/2010		
Act Administrativ nr. 38, din 29/06/2010 emis de PRIMARIA COM VAMA;		
B5	se noteaza apartenenta la DOMENIU PRIVAT al COMUNEI VAMA al constructiilor C1 si C2 de pe imobilul cu nr.cad. 30700 din CF 30700 a localitatii Vama	A1.1, A1.2
7561 / 21/09/2010		
Act Notarial nr. 1059, din 20/09/2010 emis de BNP TARAN LILIANA;		
B6	Intabulare, drept de PROPRIETATE, ca bun comun in devalmasie, dobandit prin Conventie, cota actuala 1/1, cota initiala 1/1	A1, A1.1, A1.2
	1) **PIRCU GAVRIL** 2) **PIRCU VERONICA**	

C. Partea III. SARCINI .

Inscrieri privind dezmembramintele dreptului de proprietate, drepturi reale de garanţie şi sarcini	Referinţe
NU SUNT	

Document care conține date cu caracter personal, protejat de prevederile Regulamentului (UE) nr. 679/2016 și Legii 190/2018

Anexa Nr. 1 La Partea I

Teren

Nr cadastral	Suprafaţa (mp)*	Observaţii / Referinţe
30700	250	

* Suprafaţa este determinată in planul de proiecţie Stereo 70.

DETALII LINIARE IMOBIL

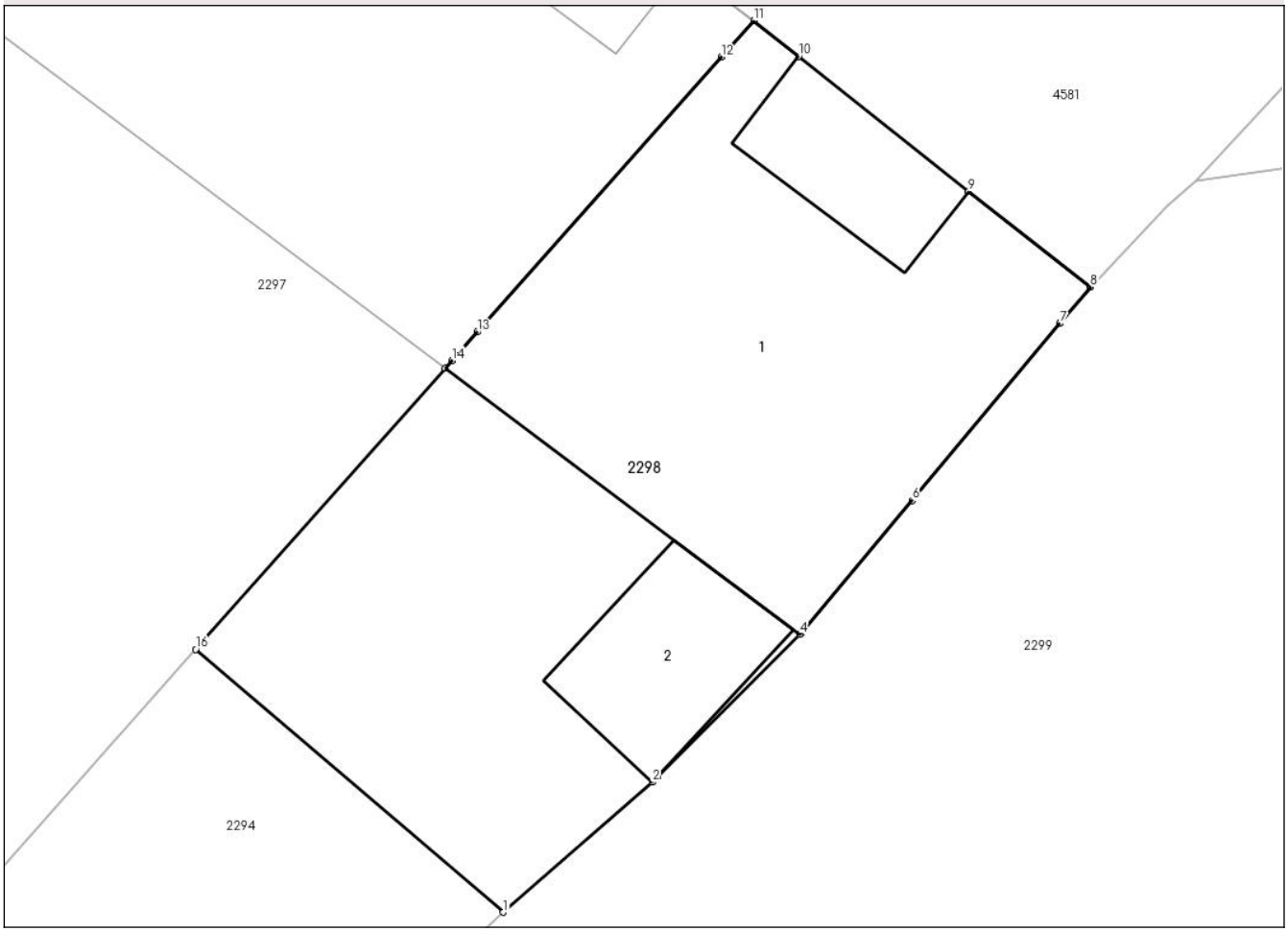

Date referitoare la teren

Crt	Categorie folosință	Intra vilan	Suprafaţa (mp)	Tarla	Parcelă	Nr. topo	Observaţii / Referinţe
1	curti constructii	DA	250	-	1CC	-	

Date referitoare la construcţii

Crt	Număr	Destinaţie construcţie	Supraf. (mp)	Situaţie juridică	Observaţii / Referinţe
A1.1	30700-C1	constructii industriale si edilitare	121	Cu acte	Nr. niveluri:1; S. construita la sol:121 mp; S. construita desfasurata:121 mp;
A1.2	30700-C2	constructii anexa	20	Cu acte	Nr. niveluri:1; S. construita la sol:20 mp; S. construita desfasurata:20 mp;

Lungime Segmente

1) Valorile lungimilor segmentelor sunt obţinute din proiecţie în plan.

Punct început	X / Y	Punct sfârşit	X / Y	Lungime segment (** (m)
1	552.338,216 674.940,537	2	552.342,115 674.943,936	5.173
2	552.342,115 674.943,936	3	552.342,238 674.944,06	0.175

Document care conține date cu caracter personal, protejat de prevederile Regulamentului (UE) nr. 679/2016 și Legii 190/2018

Punct început	X / Y	Punct sfârşit	X / Y	Lungime segment (** (m)
3	552.342,238 674.944,06	4	552.345,977 674.947,797	5.286
4	552.345,977 674.947,797	5	552.346,028 674.947,847	0.072
5	552.346,028 674.947,847	6	552.348,913 674.951,3	4.5
6	552.348,913 674.951,3	7	552.352,777 674.955,925	6.027
7	552.352,777 674.955,925	8	552.353,578 674.956,881	1.247
8	552.353,578 674.956,881	9	552.350,387 674.959,381	4.054
9	552.350,387 674.959,381	10	552.345,939 674.962,915	5.681
10	552.345,939 674.962,915	11	552.344,77 674.963,844	1.493
11	552.344,77 674.963,844	12	552.343,916 674.962,889	1.281
12	552.343,916 674.962,889	13	552.337,532 674.955,703	9.612
13	552.337,532 674.955,703	14	552.336,868 674.954,955	1.0
14	552.336,868 674.954,955	15	552.336,69 674.954,755	0.268
15	552.336,69 674.954,755	16	552.330,16 674.947,409	9.828
16	552.330,16 674.947,409	1	552.338,216 674.940,537	10.589

** Lungimile segmentelor sunt determinate în planul de proiecţie Stereo 70 şi sunt rotunjite la 1 milimetru.
*** Distanţa dintre puncte este formată din segmente cumulate ce sunt mai mici decât valoarea 1 milimetru.

Document care conține date cu caracter personal, protejat de prevederile Regulamentului (UE) nr. 679/2016 și Legii 190/2018

DATE DESPRE IMOBILUL NR. 2299

Oficiul de Cadastru şi Publicitate Imobiliară SUCEAVA
Biroul de Cadastru şi Publicitate Imobiliară Campulung Moldovenesc

A. Partea I. Descrierea imobilului

TEREN Intravilan

Adresa: Loc. Vama, Str Vadului, Nr. 9, Jud. Suceava

Nr. Crt	Nr cadastral Nr. topografic	Suprafaţa* (mp)	Observaţii / Referinţe
A1	36398	14.477	Sector cadastral:26 Teren neimprejmuit; împrejmuit parţial cu gard, stadionul "1 Mai" Vama

Construcţii

Crt	Nr cadastral Nr. topografic	Adresa	Observaţii / Referinţe
A1.1	36398-C1	Loc. Vama, Jud. Suceava	Nr. niveluri:1; S. construita la sol:143 mp; S. construita desfasurata:143 mp; Tribună, edificată în anul 2000, cu suprafaţa construită desfăsurată de 143 mp
A1.2	36398-C2	Loc. Vama, Jud. Suceava	Nr. niveluri:1; S. construita la sol:216 mp; S. construita desfasurata:216 mp; Vestiare, edificate în anul 2000, cu suprafaţa construită desfăsurată de 216 mp
A1.3	36398-C3	Loc. Vama, Jud. Suceava	Nr. niveluri:1; S. construita la sol:68 mp; S. construita desfasurata:68 mp; Magazie, edificată în anul 2000, cu suprafaţa construită desfăsurată de 68 mp
A1.4	36398-C4	Loc. Vama, Jud. Suceava	Nr. niveluri:1; S. construita la sol:70 mp; S. construita desfasurata:70 mp; Scenă, edificată în anul 2000, cu suprafaţa construită desfăsurată de 70 mp

B. Partea II. Proprietari şi acte

Inscrieri privitoare la dreptul de proprietate şi alte drepturi reale		Referinţe
22107 / 22/12/2021		
Act Notarial nr. 1906, din 21/12/2021 emis de notar public Taran Liliana;		
B1	Se infiinteaza cartea funciara 36398 a imobilului cu numarul cadastral 36398 / UAT Vama, rezultat din dezmembrarea imobilului cu numarul cadastral 36161 inscris in cartea funciara 36161;	A1
Act Normativ nr. 1357, din 27/12/2001 emis de Guvernul României (act administrativ nr 5856 din 07-05-2021, emis de Primaria comunei Vama);		
B2	Intabulare, drept de PROPRIETATE, dobandit prin Lege, cota actuala 1/1, cota initiala 1/1	A1
	1) **COMUNA VAMA**, CIF:4326698	
	OBSERVATII: pozitie transcrisa din CF 36161/Vama, inscrisa prin incheierea nr. 6078 din 19/04/2021;	
Act Administrativ nr. 4539, din 08/04/2021 emis de Primaria comunei Vama (act administrativ nr 4538 din 08-04-2021, emis de Primaria comunei Vama);		
B3	Intabulare, drept de PROPRIETATE, dobandit prin Lege, cota actuala 1/1, cota initiala 1/1	A1.1, A1.2, A1.3, A1.4
	1) **COMUNA VAMA**, CIF:4326698	
	OBSERVATII: pozitie transcrisa din CF 36161/Vama, inscrisa prin incheierea nr. 6078 din 19/04/2021;	

C. Partea III. SARCINI .

Inscrieri privind dezmembramintele dreptului de proprietate, drepturi reale de garanţie şi sarcini	Referinţe
NU SUNT	

Document care conține date cu caracter personal, protejat de prevederile Regulamentului (UE) nr. 679/2016 și Legii 190/2018

Anexa Nr. 1 La Partea I

Teren

Nr cadastral	Suprafaţa (mp)*	Observaţii / Referinţe
36398	14.477	împrejmuit parţial cu gard, stadionul "1 Mai" Vama

* Suprafaţa este determinată in planul de proiecţie Stereo 70.

DETALII LINIARE IMOBIL

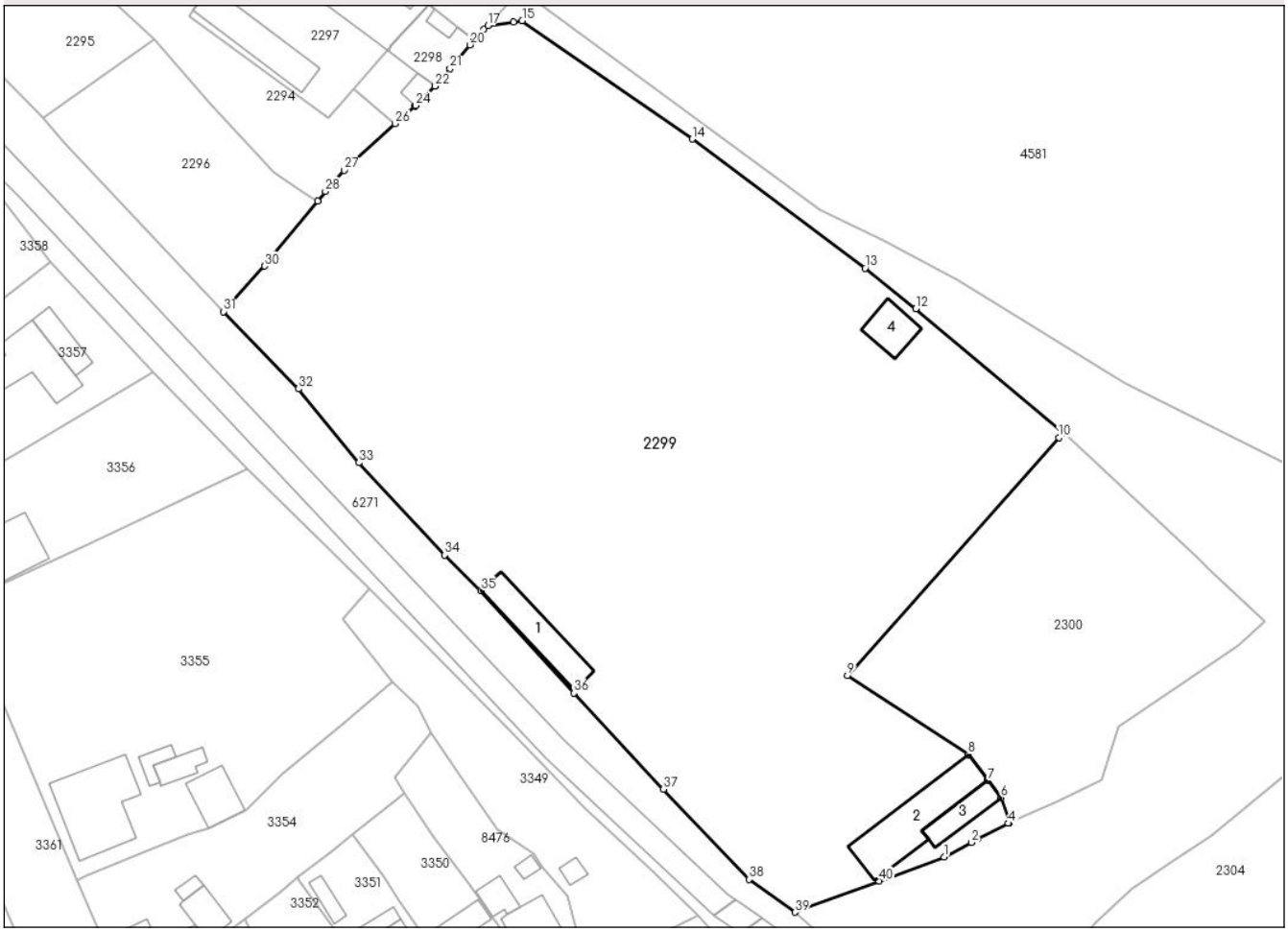

Date referitoare la teren

Crt	Categorie folosință	Intra vilan	Suprafaţa (mp)	Tarla	Parcelă	Nr. topo	Observaţii / Referinţe
1	curti constructii	DA	14.477	-	1CC	-	

Date referitoare la construcţii

Crt	Număr	Destinaţie construcţie	Supraf. (mp)	Situaţie juridică	Observaţii / Referinţe
A1.1	36398-C1	constructii industriale si edilitare	143	Cu acte	Nr. niveluri:1; S. construita la sol:143 mp; S. construita desfasurata:143 mp; Tribună, edificată în anul 2000, cu suprafaţa construită desfăsurată de 143 mp
A1.2	36398-C2	constructii industriale si edilitare	216	Cu acte	Nr. niveluri:1; S. construita la sol:216 mp; S. construita desfasurata:216 mp; Vestiare, edificate în anul 2000, cu suprafaţa construită desfăsurată de 216 mp
A1.3	36398-C3	constructii anexa	68	Cu acte	Nr. niveluri:1; S. construita la sol:68 mp; S. construita desfasurata:68 mp; Magazie, edificată în anul 2000, cu suprafaţa construită desfăsurată de 68 mp
A1.4	36398-C4	constructii industriale si edilitare	70	Cu acte	Nr. niveluri:1; S. construita la sol:70 mp; S. construita desfasurata:70 mp; Scenă, edificată în anul 2000, cu suprafaţa construită desfăsurată de 70 mp

Document care conține date cu caracter personal, protejat de prevederile Regulamentului (UE) nr. 679/2016 și Legii 190/2018

Lungime Segmente
1) Valorile lungimilor segmentelor sunt obţinute din proiecţie în plan.

Punct început	X / Y	Punct sfârşit	X / Y	Lungime segment (** (m)
1	552.445,389 674.797,496	2	552.450,729 674.800,341	6.051
3	552.451,949 674.800,991	4	552.457,951 674.804,062	6.742
5	552.458,203 674.804,173	6	552.456,501 674.809,051	5.166
7	552.453,952 674.812,414	8	552.450,121 674.817,47	6.343
9	552.426,525 674.832,925	10	552.467,843 674.879,291	62.105
11	552.468,543 674.880,233	12	552.439,905 674.904,47	37.518
13	552.430,002 674.912,362	14	552.396,217 674.937,524	42.125
15	552.363,0 674.960,619	16	552.361,356 674.960,381	1.661
17	552.356,323 674.959,651	18	552.355,564 674.958,989	1.008
19	552.353,578 674.956,881	20	552.352,777 674.955,925	1.247
21	552.348,913 674.951,3	22	552.346,028 674.947,847	4.5
23	552.345,977 674.947,797	24	552.342,238 674.944,06	5.286
25	552.342,115 674.943,936	26	552.338,216 674.940,537	5.173
27	552.328,248 674.931,426	28	552.324,586 674.927,304	5.514
29	552.323,137 674.925,415	30	552.312,679 674.912,771	16.408
31	552.304,706 674.903,876	32	552.319,371 674.888,799	21.033
33	552.331,13 674.874,409	34	552.347,896 674.856,412	24.597
35	552.354,92 674.849,433	36	552.373,068 674.829,448	26.995
37	552.390,617 674.810,714	38	552.407,31 674.793,115	24.257
39	552.416,289 674.786,719	40	552.432,732 674.792,809	17.535

Punct început	X / Y	Punct sfârşit	X / Y	Lungime segment (** (m)
2	552.450,729 674.800,341	3	552.451,949 674.800,991	1.382
4	552.457,951 674.804,062	5	552.458,203 674.804,173	0.276
6	552.456,501 674.809,051	7	552.453,952 674.812,414	4.22
8	552.450,121 674.817,47	9	552.426,525 674.832,925	28.207
10	552.467,843 674.879,291	11	552.468,543 674.880,233	1.174
12	552.439,905 674.904,47	13	552.430,002 674.912,362	12.663
14	552.396,217 674.937,524	15	552.363,0 674.960,619	40.457
16	552.361,356 674.960,381	17	552.356,323 674.959,651	5.085
18	552.355,564 674.958,989	19	552.353,578 674.956,881	2.896
20	552.352,777 674.955,925	21	552.348,913 674.951,3	6.027
22	552.346,028 674.947,847	23	552.345,977 674.947,797	0.072
24	552.342,238 674.944,06	25	552.342,115 674.943,936	0.175
26	552.338,216 674.940,537	27	552.328,248 674.931,426	13.504
28	552.324,586 674.927,304	29	552.323,137 674.925,415	2.381
30	552.312,679 674.912,771	31	552.304,706 674.903,876	11.945
32	552.319,371 674.888,799	33	552.331,13 674.874,409	18.583
34	552.347,896 674.856,412	35	552.354,92 674.849,433	9.902
36	552.373,068 674.829,448	37	552.390,617 674.810,714	25.67
38	552.407,31 674.793,115	39	552.416,289 674.786,719	11.024
40	552.432,732 674.792,809	1	552.445,389 674.797,496	13.496

** Lungimile segmentelor sunt determinate în planul de proiecţie Stereo 70 şi sunt rotunjite la 1 milimetru.
*** Distanţa dintre puncte este formată din segmente cumulate ce sunt mai mici decât valoarea 1 milimetru.

Document care conține date cu caracter personal, protejat de prevederile Regulamentului (UE) nr. 679/2016 și Legii 190/2018

DATE DESPRE IMOBILUL NR. 2300

Oficiul de Cadastru şi Publicitate Imobiliară SUCEAVA
Biroul de Cadastru şi Publicitate Imobiliară Campulung Moldovenesc

A. Partea I. Descrierea imobilului

TEREN Intravilan

Adresa: Loc. Vama, Jud. Suceava

Nr. Crt	Nr cadastral Nr. topografic	Suprafaţa* (mp)	Observaţii / Referinţe
A1	36399	2.988	Sector cadastral:26 Teren neimprejmuit;

B. Partea II. Proprietari şi acte

Inscrieri privitoare la dreptul de proprietate şi alte drepturi reale		Referinţe
22107 / 22/12/2021		
Act Notarial nr. 1906, din 21/12/2021 emis de notar public Taran Liliana;		
B1	Se infiinteaza cartea funciara 36399 a imobilului cu numarul cadastral 36399 / UAT Vama, rezultat din dezmembrarea imobilului cu numarul cadastral 36161 inscris in cartea funciara 36161;	A1
Act Normativ nr. 1357, din 27/12/2001 emis de Guvernul României (act administrativ nr 5856 din 07-05-2021, emis de Primaria comunei Vama);		
B2	Intabulare, drept de PROPRIETATE, dobandit prin Lege, cota actuala 1/1, cota initiala 1/1	A1
	1) **COMUNA VAMA**, CIF:4326698, -DOMENIUL PUBLIC	
	OBSERVATII: pozitie transcrisa din CF 36161/Vama, inscrisa prin incheierea nr. 6078 din 19/04/2021;	

C. Partea III. SARCINI .

Inscrieri privind dezmembramintele dreptului de proprietate, drepturi reale de garanţie şi sarcini	Referinţe
NU SUNT	

Document care conține date cu caracter personal, protejat de prevederile Regulamentului (UE) nr. 679/2016 și Legii 190/2018

Anexa Nr. 1 La Partea I

Teren

Nr cadastral	Suprafaţa (mp)*	Observaţii / Referinţe
36399	2.988	

* Suprafaţa este determinată in planul de proiecţie Stereo 70.

DETALII LINIARE IMOBIL

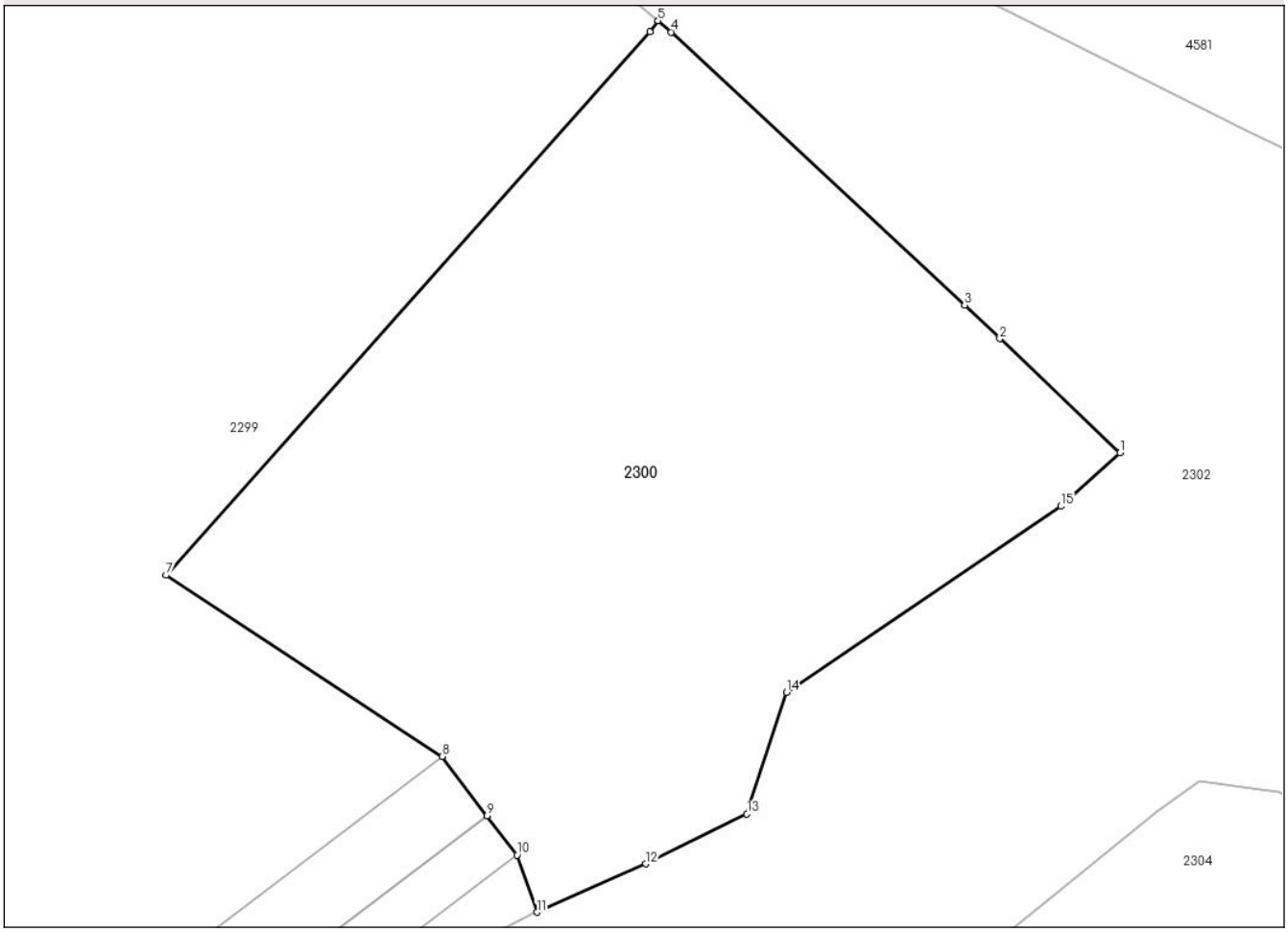

Date referitoare la teren

Crt	Categorie folosință	Intra vilan	Suprafaţa (mp)	Tarla	Parcelă	Nr. topo	Observaţii / Referinţe
1	faneata	DA	2.988	-	1F	-	

Lungime Segmente
1) Valorile lungimilor segmentelor sunt obţinute din proiecţie în plan.

Punct început	X / Y	Punct sfârşit	X / Y	Lungime segment (** (m)
1	552.508,014 674.843,372	2	552.497,736 674.853,111	14.159
2	552.497,736 674.853,111	3	552.494,725 674.855,965	4.149
3	552.494,725 674.855,965	4	552.469,692 674.879,26	34.195
4	552.469,692 674.879,26	5	552.468,543 674.880,233	1.505
5	552.468,543 674.880,233	6	552.467,843 674.879,291	1.174

Document care conține date cu caracter personal, protejat de prevederile Regulamentului (UE) nr. 679/2016 și Legii 190/2018

Punct început	X / Y	Punct sfârşit	X / Y	Lungime segment (** (m)
6	552.467,843 674.879,291	7	552.426,525 674.832,925	62.105
7	552.426,525 674.832,925	8	552.450,121 674.817,47	28.207
8	552.450,121 674.817,47	9	552.453,952 674.812,414	6.343
9	552.453,952 674.812,414	10	552.456,501 674.809,051	4.22
10	552.456,501 674.809,051	11	552.458,203 674.804,173	5.166
11	552.458,203 674.804,173	12	552.467,492 674.808,295	10.162
12	552.467,492 674.808,295	13	552.476,135 674.812,558	9.637
13	552.476,135 674.812,558	14	552.479,52 674.822,946	10.926
14	552.479,52 674.822,946	15	552.502,951 674.838,803	28.292
15	552.502,951 674.838,803	1	552.508,014 674.843,372	6.82

** Lungimile segmentelor sunt determinate în planul de proiecţie Stereo 70 şi sunt rotunjite la 1 milimetru.
*** Distanţa dintre puncte este formată din segmente cumulate ce sunt mai mici decât valoarea 1 milimetru.

Document care conține date cu caracter personal, protejat de prevederile Regulamentului (UE) nr. 679/2016 și Legii 190/2018

DATE DESPRE IMOBILUL NR. 2302

Oficiul de Cadastru şi Publicitate Imobiliară SUCEAVA
Biroul de Cadastru şi Publicitate Imobiliară Campulung Moldovenesc

A. Partea I. Descrierea imobilului

TEREN Necunoscut

Adresa: Loc. Vama, Jud. Suceava

Nr. Crt	Nr cadastral Nr. topografic	Suprafaţa* (mp)	Observaţii / Referinţe
A1	37815	7.368	Sector cadastral:26 Teren neimprejmuit; Teren intravilan şi extravilan împrejmuit parţial cu gard:-râul Moldoviţa, între punctele 49-48-45;-CFN, între punctele 413-414;-gard, între punctele 414-415-39-40;-neîmprejmuit (limită convenţională), în rest.

B. Partea II. Proprietari şi acte

Inscrieri privitoare la dreptul de proprietate şi alte drepturi reale		Referinţe
10210 / 20/06/2023		
Act Administrativ nr. 41, din 26/05/2023 emis de Consiliul Local al comunei Vama (act administrativ nr adresa 6535 din 15-06-2023, emis de Primaria comunei Vama);		
B1	Intabulare, drept de PROPRIETATE, dobandit prin Lege, cota actuala 1/1, cota initiala 1/1	A1
	1) **COMUNA VAMA**, CIF:4326698, domeniul public	
B2	se noteaza ca imobilul s-a format din o parte a p.f. 4106/1 din CF I com.cad.Vama	A1

C. Partea III. SARCINI .

Inscrieri privind dezmembramintele dreptului de proprietate, drepturi reale de garanţie şi sarcini	Referinţe
NU SUNT	

Document care conține date cu caracter personal, protejat de prevederile Regulamentului (UE) nr. 679/2016 și Legii 190/2018

Anexa Nr. 1 La Partea I

Teren

Nr cadastral	Suprafaţa (mp)*	Observaţii / Referinţe
37815	7.368	Teren intravilan şi extravilan împrejmuit parţial cu gard:-râul Moldoviţa, între punctele 49-48-45;-CFN, între punctele 413-414;-gard, între punctele 414-415-39-40;-neîmprejmuit (limită convenţională), în rest.

* Suprafaţa este determinată in planul de proiecţie Stereo 70.

DETALII LINIARE IMOBIL

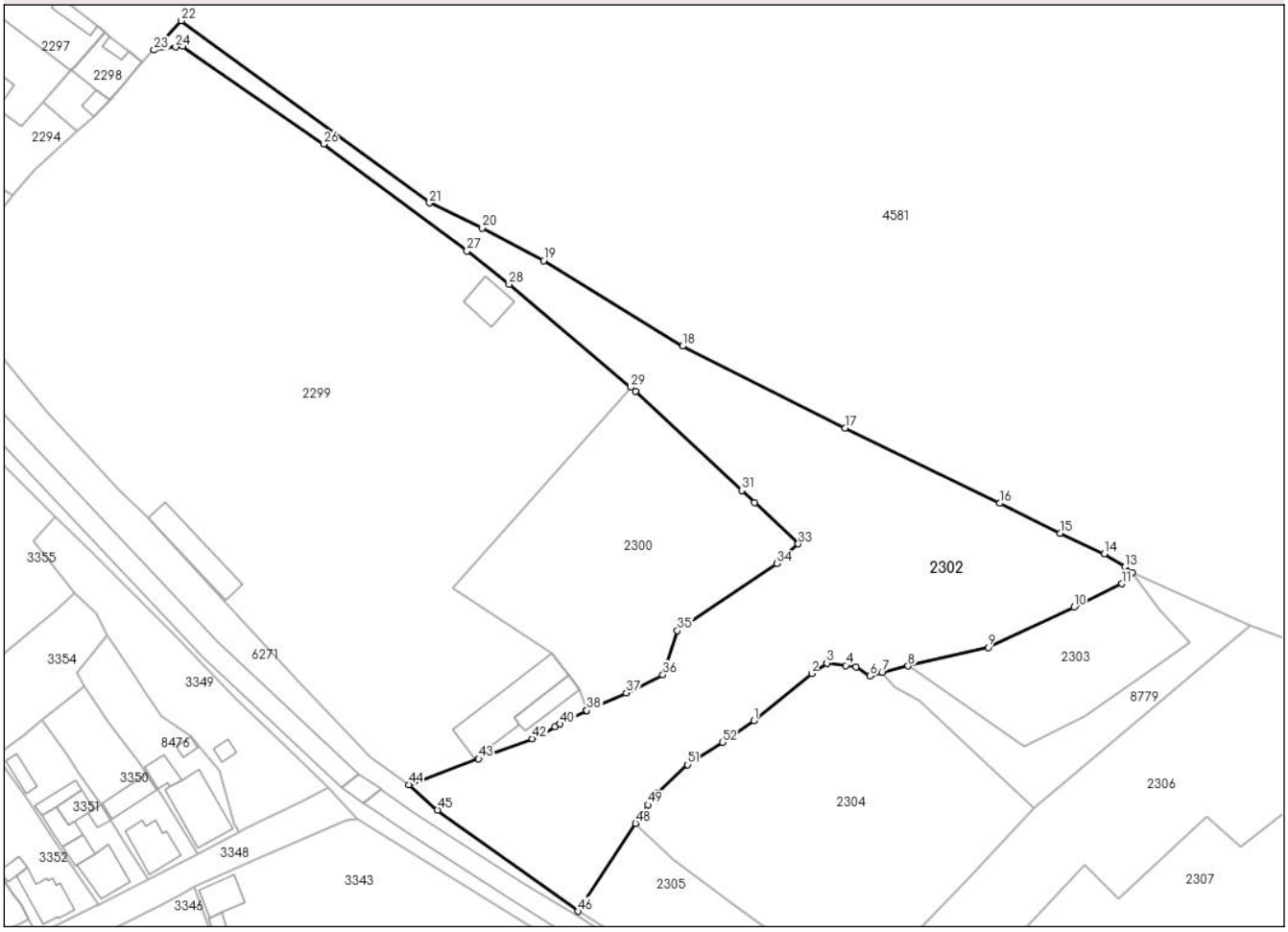

Date referitoare la teren

Crt	Categorie folosință	Intravilan	Suprafaţa (mp)	Tarla	Parcelă	Nr. topo	Observaţii / Referinţe
1	faneata	DA	4.683	-	1F	-	
2	faneata	NU	2.685	-	2F	-	

Lungime Segmente

1) Valorile lungimilor segmentelor sunt obţinute din proiecţie în plan.

Punct început	X / Y	Punct sfârşit	X / Y	Lungime segment
1	552.497,538 674.801,773	2	552.511,166 674.812,814	17.539
4	552.519,205 674.814,752	5	552.521,594 674.814,454	2.408
7	552.527,714 674.813,07	8	552.533,88 674.814,646	6.365
10	552.572,939 674.828,498	11	552.584,175 674.833,996	12.509

Punct început	X / Y	Punct sfârşit	X / Y	Lungime segment
2	552.511,166 674.812,814	3	552.514,75 674.815,316	4.371
5	552.521,594 674.814,454	6	552.524,901 674.812,261	3.968
8	552.533,88 674.814,646	9	552.552,73 674.819,017	19.35
11	552.584,175 674.833,996	12	552.586,601 674.836,564	3.533

Punct început	X / Y	Punct sfârşit	X / Y	Lungime segment
3	552.514,75 674.815,316	4	552.519,205 674.814,752	4.491
6	552.524,901 674.812,261	7	552.527,714 674.813,07	2.927
9	552.552,73 674.819,017	10	552.572,939 674.828,498	22.322
12	552.586,601 674.836,564	13	552.584,948 674.837,993	2.185

Document care conține date cu caracter personal, protejat de prevederile Regulamentului (UE) nr. 679/2016 și Legii 190/2018

Punct început	X / Y	Punct sfârşit	X / Y	Lungime segment
13	552.584,948 674.837,993	14	552.580,083 674.841,012	5.725
16	552.555,489 674.852,917	17	552.519,122 674.870,689	40.477
19	552.448,021 674.910,113	20	552.433,582 674.917,76	16.339
22	552.362,758 674.966,572	23	552.356,323 674.959,651	9.45
25	552.363,0 674.960,619	26	552.396,217 674.937,524	40.457
28	552.439,905 674.904,47	29	552.468,543 674.880,233	37.518
31	552.494,725 674.855,965	32	552.497,736 674.853,111	4.149
34	552.502,951 674.838,803	35	552.479,52 674.822,946	28.292
37	552.467,492 674.808,295	38	552.458,203 674.804,173	10.162
40	552.451,949 674.800,991	41	552.450,729 674.800,341	1.382
43	552.432,732 674.792,809	44	552.416,289 674.786,719	17.535
46	552.456,199 674.756,877	47	552.457,698 674.759,179	2.747
49	552.472,632 674.781,947	50	552.474,889 674.784,767	3.612
52	552.490,126 674.796,682	1	552.497,538 674.801,773	8.992

Punct început	X / Y	Punct sfârşit	X / Y	Lungime segment
14	552.580,083 674.841,012	15	552.569,64 674.845,833	11.501
17	552.519,122 674.870,689	18	552.480,77 674.889,984	42.932
20	552.433,582 674.917,76	21	552.421,182 674.923,649	13.727
23	552.356,323 674.959,651	24	552.361,356 674.960,381	5.085
26	552.396,217 674.937,524	27	552.430,002 674.912,362	42.125
29	552.468,543 674.880,233	30	552.469,692 674.879,26	1.505
32	552.497,736 674.853,111	33	552.508,014 674.843,372	14.159
35	552.479,52 674.822,946	36	552.476,135 674.812,558	10.926
38	552.458,203 674.804,173	39	552.457,951 674.804,062	0.276
41	552.450,729 674.800,341	42	552.445,389 674.797,496	6.051
44	552.416,289 674.786,719	45	552.423,063 674.780,707	9.057
47	552.457,698 674.759,179	48	552.469,691 674.777,596	21.978
50	552.474,889 674.784,767	51	552.481,984 674.791,385	9.702

Punct început	X / Y	Punct sfârşit	X / Y	Lungime segment
15	552.569,64 674.845,833	16	552.555,489 674.852,917	15.826
18	552.480,77 674.889,984	19	552.448,021 674.910,113	38.441
21	552.421,182 674.923,649	22	552.362,758 674.966,572	72.497
24	552.361,356 674.960,381	25	552.363,0 674.960,619	1.661
27	552.430,002 674.912,362	28	552.439,905 674.904,47	12.663
30	552.469,692 674.879,26	31	552.494,725 674.855,965	34.195
33	552.508,014 674.843,372	34	552.502,951 674.838,803	6.82
36	552.476,135 674.812,558	37	552.467,492 674.808,295	9.637
39	552.457,951 674.804,062	40	552.451,949 674.800,991	6.742
42	552.445,389 674.797,496	43	552.432,732 674.792,809	13.496
45	552.423,063 674.780,707	46	552.456,199 674.756,877	40.815
48	552.469,691 674.777,596	49	552.472,632 674.781,947	5.252
51	552.481,984 674.791,385	52	552.490,126 674.796,682	9.713

**** Lungimile segmentelor sunt determinate în planul de proiecţie Stereo 70 şi sunt rotunjite la 1 milimetru.**
***** Distanţa dintre puncte este formată din segmente cumulate ce sunt mai mici decât valoarea 1 milimetru.**

Document care conține date cu caracter personal, protejat de prevederile Regulamentului (UE) nr. 679/2016 și Legii 190/2018

DATE DESPRE IMOBILUL NR. 2303

Oficiul de Cadastru şi Publicitate Imobiliară SUCEAVA
Biroul de Cadastru şi Publicitate Imobiliară Campulung Moldovenesc

A. Partea I. Descrierea imobilului

TEREN Intravilan

Adresa: Loc. Vama, Jud. Suceava

Nr. Crt	Nr cadastral Nr. topografic	Suprafaţa* (mp)	Observaţii / Referinţe
A1	38178	1.200	Sector cadastral:26 Teren neimprejmuit; Terenul este imprejmuit partial cu gard din lemn si delimitat prin stalpi din beton

B. Partea II. Proprietari şi acte

Inscrieri privitoare la dreptul de proprietate şi alte drepturi reale		Referinţe
733 / 15/01/2024		
Act Administrativ nr. 1357, din 27/12/2001 emis de Guvernul Romaniei (act administrativ nr 438 din 15-01-2024, emis de Primaria com. Vama);		
B1	Intabulare, drept de PROPRIETATE, dobandit prin Construire, cota actuala 1/1, cota initiala 1/1	A1
	1) **COMUNA VAMA**, CIF:4326698, -DOMENIUL PUBLIC-	

C. Partea III. SARCINI .

Inscrieri privind dezmembramintele dreptului de proprietate, drepturi reale de garanţie şi sarcini	Referinţe
NU SUNT	

Document care conține date cu caracter personal, protejat de prevederile Regulamentului (UE) nr. 679/2016 și Legii 190/2018

Anexa Nr. 1 La Partea I

Teren

Nr cadastral	Suprafaţa (mp)*	Observaţii / Referinţe
38178	1.200	Terenul este imprejmuit partial cu gard din lemn si delimitat prin stalpi din beton

* Suprafaţa este determinată in planul de proiecţie Stereo 70.

DETALII LINIARE IMOBIL

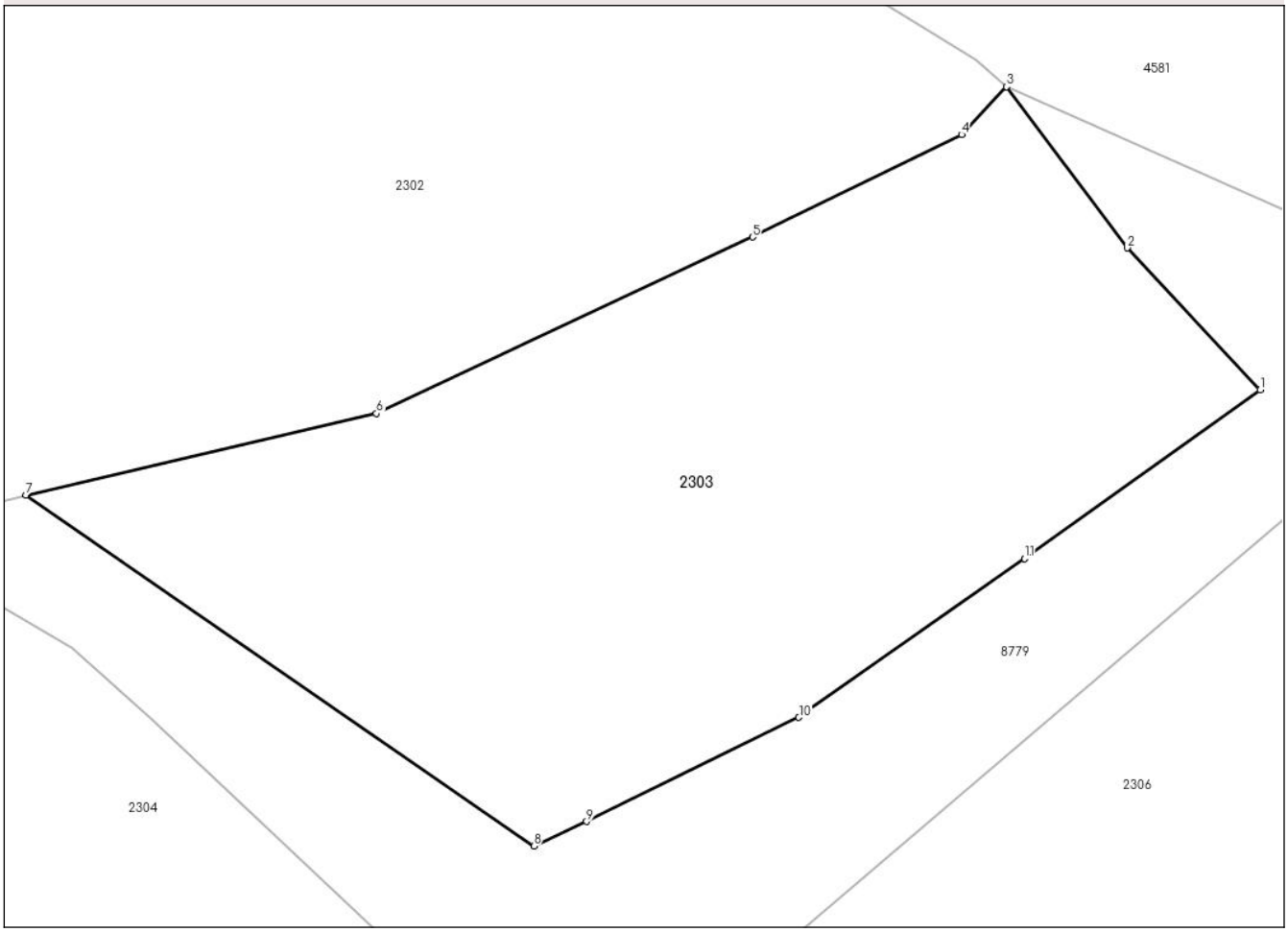

Date referitoare la teren

Crt	Categorie folosință	Intra vilan	Suprafaţa (mp)	Tarla	Parcelă	Nr. topo	Observaţii / Referinţe
1	curti constructii	DA	1.200	-	1Cc	-	

Lungime Segmente
1) Valorile lungimilor segmentelor sunt obţinute din proiecţie în plan.

Punct început	X / Y	Punct sfârşit	X / Y	Lungime segment (** (m)
1	552.600,235 674.820,288	2	552.593,092 674.827,903	10.441
2	552.593,092 674.827,903	3	552.586,601 674.836,564	10.823
3	552.586,601 674.836,564	4	552.584,175 674.833,996	3.533
4	552.584,175 674.833,996	5	552.572,939 674.828,498	12.509
5	552.572,939 674.828,498	6	552.552,73 674.819,017	22.322

Document care conține date cu caracter personal, protejat de prevederile Regulamentului (UE) nr. 679/2016 și Legii 190/2018

Punct început	X / Y	Punct sfârşit	X / Y	Lungime segment (** (m)
6	552.552,73 674.819,017	7	552.533,88 674.814,646	19.35
7	552.533,88 674.814,646	8	552.561,187 674.795,784	33.188
8	552.561,187 674.795,784	9	552.564,026 674.797,107	3.132
9	552.564,026 674.797,107	10	552.575,435 674.802,693	12.703
10	552.575,435 674.802,693	11	552.587,575 674.811,214	14.832
11	552.587,575 674.811,214	1	552.600,235 674.820,288	15.576

** Lungimile segmentelor sunt determinate în planul de proiecţie Stereo 70 şi sunt rotunjite la 1 milimetru.
*** Distanţa dintre puncte este formată din segmente cumulate ce sunt mai mici decât valoarea 1 milimetru.

Document care conține date cu caracter personal, protejat de prevederile Regulamentului (UE) nr. 679/2016 și Legii 190/2018

DATE DESPRE IMOBILUL NR. 2304

Oficiul de Cadastru şi Publicitate Imobiliară SUCEAVA
Biroul de Cadastru şi Publicitate Imobiliară Campulung Moldovenesc

A. Partea I. Descrierea imobilului

TEREN Intravilan

Adresa: Loc. Vama, Jud. Suceava

Nr. Crt	Nr cadastral Nr. topografic	Suprafaţa* (mp)	Observaţii / Referinţe
A1	37819	4.005	Sector cadastral:26 Teren neimprejmuit; Terenul este imprejmuit cu gard din lemn.

B. Partea II. Proprietari şi acte

Inscrieri privitoare la dreptul de proprietate şi alte drepturi reale		Referinţe
9883 / 13/06/2023		
Act Notarial nr. 1049, din 12/06/2023 emis de BIN Dorina Rotaru (act administrativ nr 5004 din 03-05-2023, emis de Primaria com. Vama);		
B1	Se noteaza posesia ca bun propriu	A1
	1) **LUCAN GRIGORE DANIEL**	
/		
Act Normativ nr. 7, din 19/02/2023 emis de PARLAMENTUL ROMANIEI (Lege. LEGE);		
B2	Intabulare, drept de PROPRIETATE, dobandit prin Lege, cota actuala 1/1, cota initiala 1/1	A1
	1) **NEIDENTIFICAT NEIDENTIFICAT**, Lipsa C.N.P.	

C. Partea III. SARCINI .

Inscrieri privind dezmembramintele dreptului de proprietate, drepturi reale de garanţie şi sarcini	Referinţe
NU SUNT	

Anexa Nr. 1 La Partea I

Teren

Nr cadastral	Suprafaţa (mp)*	Observaţii / Referinţe
37819	4.005	Terenul este imprejmuit cu gard din lemn.

* Suprafaţa este determinată in planul de proiecţie Stereo 70.

DETALII LINIARE IMOBIL

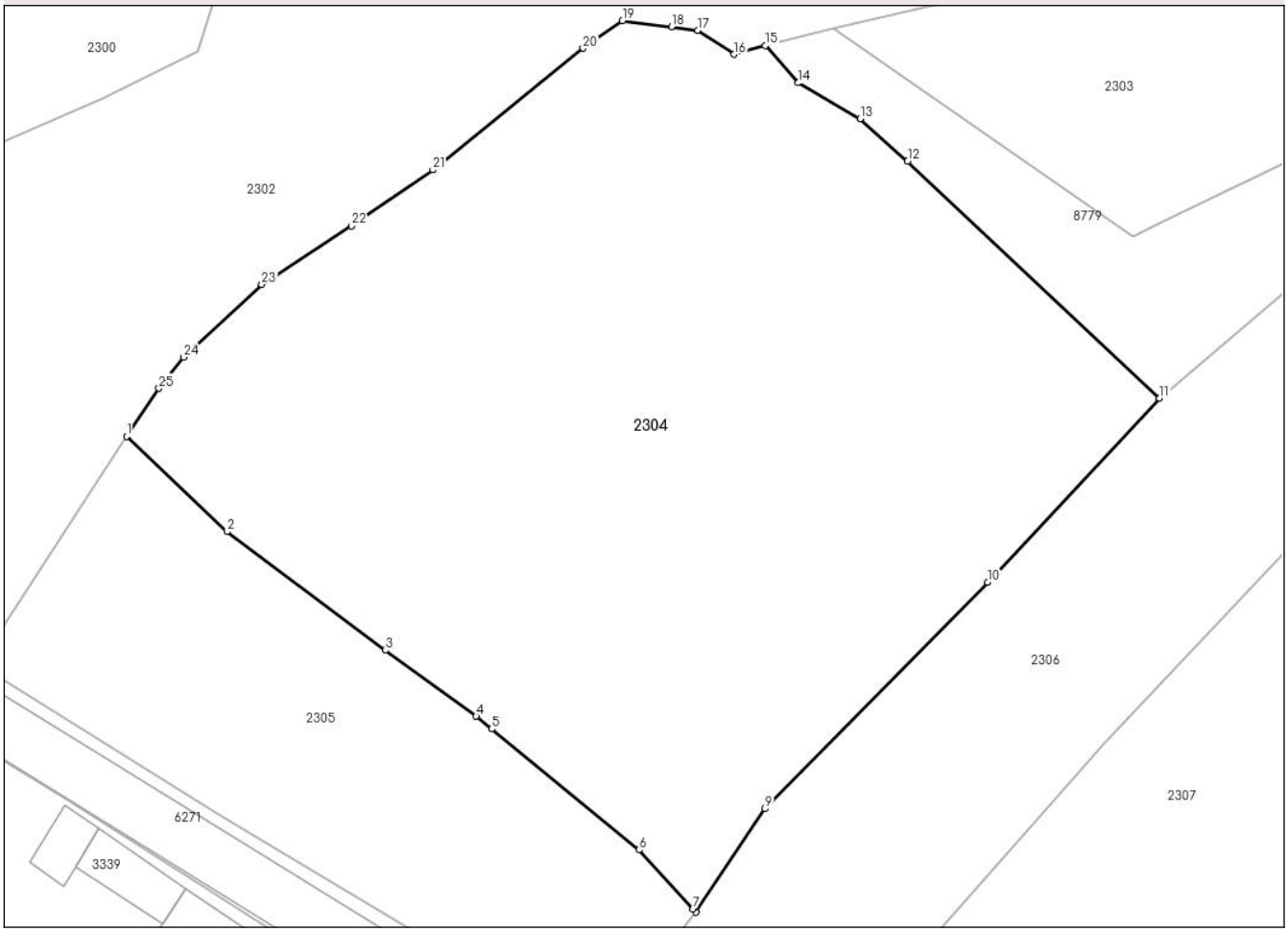

Date referitoare la teren

Crt	Categorie folosință	Intra vilan	Suprafaţa (mp)	Tarla	Parcelă	Nr. topo	Observaţii / Referinţe
1	faneata	DA	4.005	-	1F	-	

Lungime Segmente

1) Valorile lungimilor segmentelor sunt obţinute din proiecţie în plan.

Punct început	X / Y	Punct sfârşit	X / Y	Lungime segment (** (m)
1	552.469,691 674.777,596	2	552.478,807 674.768,948	12.565
3	552.493,188 674.758,171	4	552.501,452 674.752,186	10.203
5	552.502,853 674.751,037	6	552.516,244 674.740,055	17.318
7	552.521,14 674.734,7	8	552.521,406 674.734,409	0.395
9	552.527,698 674.743,782	10	552.547,916 674.764,357	28.846

Punct început	X / Y	Punct sfârşit	X / Y	Lungime segment (** (m)
2	552.478,807 674.768,948	3	552.493,188 674.758,171	17.971
4	552.501,452 674.752,186	5	552.502,853 674.751,037	1.812
6	552.516,244 674.740,055	7	552.521,14 674.734,7	7.255
8	552.521,406 674.734,409	9	552.527,698 674.743,782	11.289
10	552.547,916 674.764,357	11	552.563,555 674.781,06	22.881

Document care conține date cu caracter personal, protejat de prevederile Regulamentului (UE) nr. 679/2016 și Legii 190/2018

Punct început	X / Y	Punct sfârşit	X / Y	Lungime segment (** (m)
11	552.563,555 674.781,06	12	552.540,657 674.802,584	31.426
13	552.536,368 674.806,436	14	552.530,729 674.809,678	6.505
15	552.527,714 674.813,07	16	552.524,901 674.812,261	2.927
17	552.521,594 674.814,454	18	552.519,205 674.814,752	2.408
19	552.514,75 674.815,316	20	552.511,166 674.812,814	4.371
21	552.497,538 674.801,773	22	552.490,126 674.796,682	8.992
23	552.481,984 674.791,385	24	552.474,889 674.784,767	9.702
25	552.472,632 674.781,947	1	552.469,691 674.777,596	5.252

Punct început	X / Y	Punct sfârşit	X / Y	Lungime segment (** (m)
12	552.540,657 674.802,584	13	552.536,368 674.806,436	5.766
14	552.530,729 674.809,678	15	552.527,714 674.813,07	4.538
16	552.524,901 674.812,261	17	552.521,594 674.814,454	3.968
18	552.519,205 674.814,752	19	552.514,75 674.815,316	4.491
20	552.511,166 674.812,814	21	552.497,538 674.801,773	17.539
22	552.490,126 674.796,682	23	552.481,984 674.791,385	9.713
24	552.474,889 674.784,767	25	552.472,632 674.781,947	3.612

** Lungimile segmentelor sunt determinate în planul de proiecţie Stereo 70 şi sunt rotunjite la 1 milimetru.
*** Distanţa dintre puncte este formată din segmente cumulate ce sunt mai mici decât valoarea 1 milimetru.

Document care conține date cu caracter personal, protejat de prevederile Regulamentului (UE) nr. 679/2016 și Legii 190/2018

DATE DESPRE IMOBILUL NR. 2305

Oficiul de Cadastru şi Publicitate Imobiliară SUCEAVA
Biroul de Cadastru şi Publicitate Imobiliară Campulung Moldovenesc

A. Partea I. Descrierea imobilului

TEREN Intravilan

Adresa: Loc. Vama, Jud. Suceava

Nr. Crt	Nr cadastral Nr. topografic	Suprafaţa* (mp)	Observaţii / Referinţe
A1	31678	Din acte: 1.328 Masurata: 1.333	Sector cadastral:26 Teren imprejmuit;

B. Partea II. Proprietari şi acte

Inscrieri privitoare la dreptul de proprietate şi alte drepturi reale		Referinţe
4867 / 06/04/2015		
Hotarare Judecatoreasca nr. 970, din 07/10/2014 emis de Judecatoria Campulung Moldovenesc;		
B1	se noteaza ca din parte a imobilelor cu nr. top. 849/2 si 851/2 din CF 31909 a localitatii Vama se formeaza imobilul cu nr.cad. 31678 ;	A1
B2	Intabulare, drept de PROPRIETATEcu titlu de mostenire si partaj, dobandit prin Hotarare Judecatoreasca, cota actuala 1/1, cota initiala 1/1	A1
	1) **LUPASCU ELENA**	

C. Partea III. SARCINI .

Inscrieri privind dezmembramintele dreptului de proprietate, drepturi reale de garanţie şi sarcini	Referinţe
NU SUNT	

Document care conține date cu caracter personal, protejat de prevederile Regulamentului (UE) nr. 679/2016 și Legii 190/2018

Anexa Nr. 1 La Partea I

Teren

Nr cadastral	Suprafaţa (mp)*	Observaţii / Referinţe
31678	Din acte: 1.328 Masurata: 1.333	

* Suprafaţa este determinată in planul de proiecţie Stereo 70.

DETALII LINIARE IMOBIL

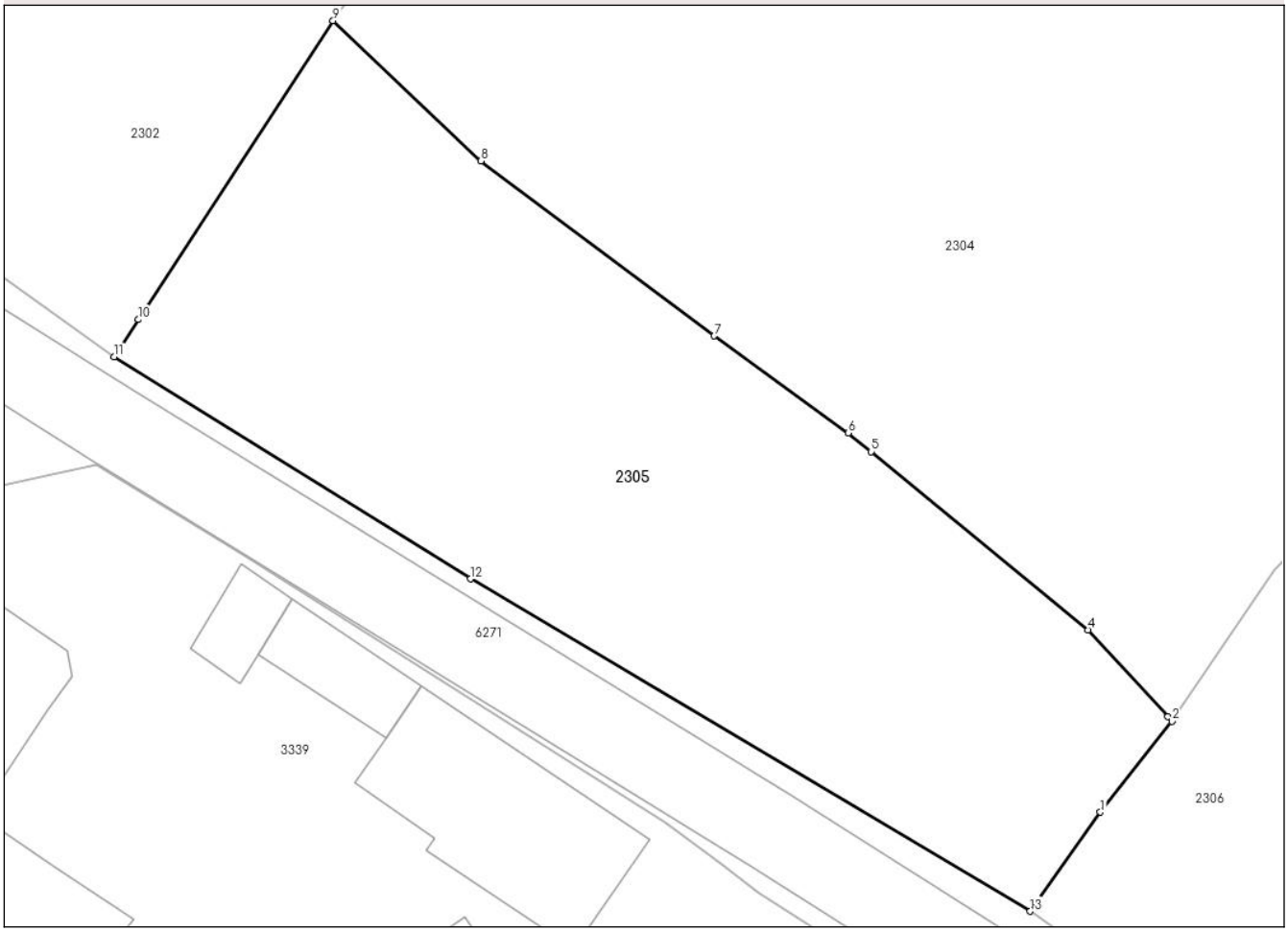

Date referitoare la teren

Crt	Categorie folosință	Intra vilan	Suprafaţa (mp)	Tarla	Parcelă	Nr. topo	Observaţii / Referinţe
1	faneata	DA	1.333	-	1F	-	Imobil imprejmuit cu gard

Lungime Segmente
1) Valorile lungimilor segmentelor sunt obţinute din proiecţie în plan.

Punct început	X / Y	Punct sfârşit	X / Y	Lungime segment (** (m)
1	552.516,979 674.728,814	2	552.521,406 674.734,409	7.135
2	552.521,406 674.734,409	3	552.521,14 674.734,7	0.395
3	552.521,14 674.734,7	4	552.516,244 674.740,055	7.255
4	552.516,244 674.740,055	5	552.502,853 674.751,037	17.318
5	552.502,853 674.751,037	6	552.501,452 674.752,186	1.812

Document care conține date cu caracter personal, protejat de prevederile Regulamentului (UE) nr. 679/2016 și Legii 190/2018

Punct început	X / Y	Punct sfârşit	X / Y	Lungime segment (** (m)
6	552.501,452 674.752,186	7	552.493,188 674.758,171	10.203
7	552.493,188 674.758,171	8	552.478,807 674.768,948	17.971
8	552.478,807 674.768,948	9	552.469,691 674.777,596	12.565
9	552.469,691 674.777,596	10	552.457,698 674.759,179	21.978
10	552.457,698 674.759,179	11	552.456,199 674.756,877	2.747
11	552.456,199 674.756,877	12	552.478,165 674.743,195	25.879
12	552.478,165 674.743,195	13	552.512,666 674.722,71	40.124
13	552.512,666 674.722,71	1	552.516,979 674.728,814	7.474

** Lungimile segmentelor sunt determinate în planul de proiecţie Stereo 70 şi sunt rotunjite la 1 milimetru.
*** Distanţa dintre puncte este formată din segmente cumulate ce sunt mai mici decât valoarea 1 milimetru.

Document care conține date cu caracter personal, protejat de prevederile Regulamentului (UE) nr. 679/2016 și Legii 190/2018

DATE DESPRE IMOBILUL NR. 2306

Oficiul de Cadastru şi Publicitate Imobiliară SUCEAVA
Biroul de Cadastru şi Publicitate Imobiliară Campulung Moldovenesc

A. Partea I. Descrierea imobilului

TEREN Necunoscut

Adresa: Loc. Vama, Jud. Suceava

Nr. Crt	Nr cadastral Nr. topografic	Suprafaţa* (mp)	Observaţii / Referinţe
A1		4.034	Sector cadastral:26 Teren neimprejmuit;

B. Partea II. Proprietari şi acte

Inscrieri privitoare la dreptul de proprietate şi alte drepturi reale		Referinţe
/		
Act Normativ nr. 7, din 13/03/1996 emis de Parlamentul Romaniei (Lege);		
B1	Inscrierea provizorie, drept de PROPRIETATE, dobandit prin Lege, cota actuala 1/1, cota initiala 1/1	A1
	1) **COMUNA VAMA**, CIF:4326698, Proprietar neidentificat.	

C. Partea III. SARCINI .

Inscrieri privind dezmembramintele dreptului de proprietate, drepturi reale de garanţie şi sarcini	Referinţe
NU SUNT	

Document care conține date cu caracter personal, protejat de prevederile Regulamentului (UE) nr. 679/2016 și Legii 190/2018

Anexa Nr. 1 La Partea I

Teren

Nr cadastral	Suprafaţa (mp)*	Observaţii / Referinţe
	4.034	

* Suprafaţa este determinată in planul de proiecţie Stereo 70.

DETALII LINIARE IMOBIL

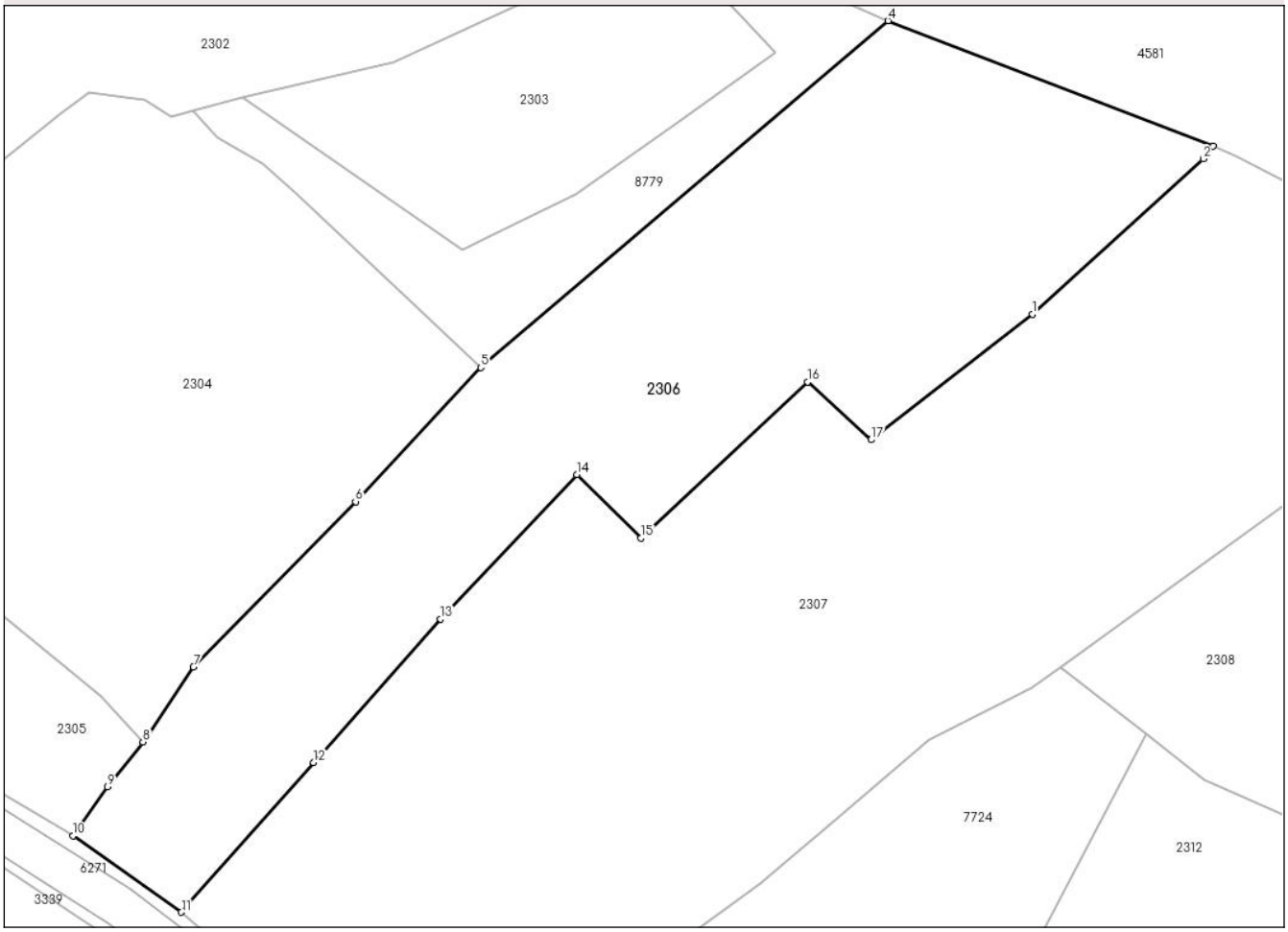

Date referitoare la teren

Crt	Categorie folosință	Intra vilan	Suprafaţa (mp)	Tarla	Parcelă	Nr. topo	Observaţii / Referinţe
1	arabil	DA	1.160	-	1A	-	
2	faneata	DA	1.800	-	2F	-	
3	padure	DA	990	-	3PD	-	
4	arabil	NU	84	-	4A	-	

Lungime Segmente
1) Valorile lungimilor segmentelor sunt obţinute din proiecţie în plan.

Punct început	X / Y	Punct sfârşit	X / Y	Lungime segment (** (m)
1	552.632,309 674.787,713	2	552.653,63 674.807,057	28.788
2	552.653,63 674.807,057	3	552.654,888 674.808,672	2.047
3	552.654,888 674.808,672	4	552.614,322 674.824,261	43.458

Document care conține date cu caracter personal, protejat de prevederile Regulamentului (UE) nr. 679/2016 și Legii 190/2018

Punct început	X / Y	Punct sfârşit	X / Y	Lungime segment (** (m)
4	552.614,322 674.824,261	5	552.563,555 674.781,06	66.66
5	552.563,555 674.781,06	6	552.547,916 674.764,357	22.881
6	552.547,916 674.764,357	7	552.527,698 674.743,782	28.846
7	552.527,698 674.743,782	8	552.521,406 674.734,409	11.289
8	552.521,406 674.734,409	9	552.516,979 674.728,814	7.135
9	552.516,979 674.728,814	10	552.512,666 674.722,71	7.474
10	552.512,666 674.722,71	11	552.526,204 674.713,206	16.541
11	552.526,204 674.713,206	12	552.542,653 674.731,844	24.858
12	552.542,653 674.731,844	13	552.558,528 674.749,712	23.901
13	552.558,528 674.749,712	14	552.575,519 674.767,713	24.754
14	552.575,519 674.767,713	15	552.583,503 674.759,804	11.238
15	552.583,503 674.759,804	16	552.604,282 674.779,241	28.453
16	552.604,282 674.779,241	17	552.612,217 674.772,063	10.7
17	552.612,217 674.772,063	1	552.632,309 674.787,713	25.468

** Lungimile segmentelor sunt determinate în planul de proiecţie Stereo 70 şi sunt rotunjite la 1 milimetru.
*** Distanţa dintre puncte este formată din segmente cumulate ce sunt mai mici decât valoarea 1 milimetru.

Document care conține date cu caracter personal, protejat de prevederile Regulamentului (UE) nr. 679/2016 și Legii 190/2018

DATE DESPRE IMOBILUL NR. 2307

Oficiul de Cadastru şi Publicitate Imobiliară SUCEAVA
Biroul de Cadastru şi Publicitate Imobiliară Campulung Moldovenesc

A. Partea I. Descrierea imobilului

TEREN Necunoscut

Adresa: Loc. Vama, Jud. Suceava

Nr. Crt	Nr cadastral Nr. topografic	Suprafaţa* (mp)	Observaţii / Referinţe
A1		7.696	Sector cadastral:26 Teren neimprejmuit;

B. Partea II. Proprietari şi acte

Inscrieri privitoare la dreptul de proprietate şi alte drepturi reale		Referinţe
/		
Act Normativ nr. 7, din 13/03/1996 emis de Parlamentul Romaniei (Lege);		
B1	Inscrierea provizorie, drept de PROPRIETATE, dobandit prin Lege, cota actuala 1/1, cota initiala 1/1	A1
	1) **COMUNA VAMA**, CIF:4326698, Proprietar neidentificat.	

C. Partea III. SARCINI .

Inscrieri privind dezmembramintele dreptului de proprietate, drepturi reale de garanţie şi sarcini	Referinţe
NU SUNT	

Document care conține date cu caracter personal, protejat de prevederile Regulamentului (UE) nr. 679/2016 și Legii 190/2018

Anexa Nr. 1 La Partea I

Teren

Nr cadastral	Suprafaţa (mp)*	Observaţii / Referinţe
	7.696	

* Suprafaţa este determinată in planul de proiecţie Stereo 70.

DETALII LINIARE IMOBIL

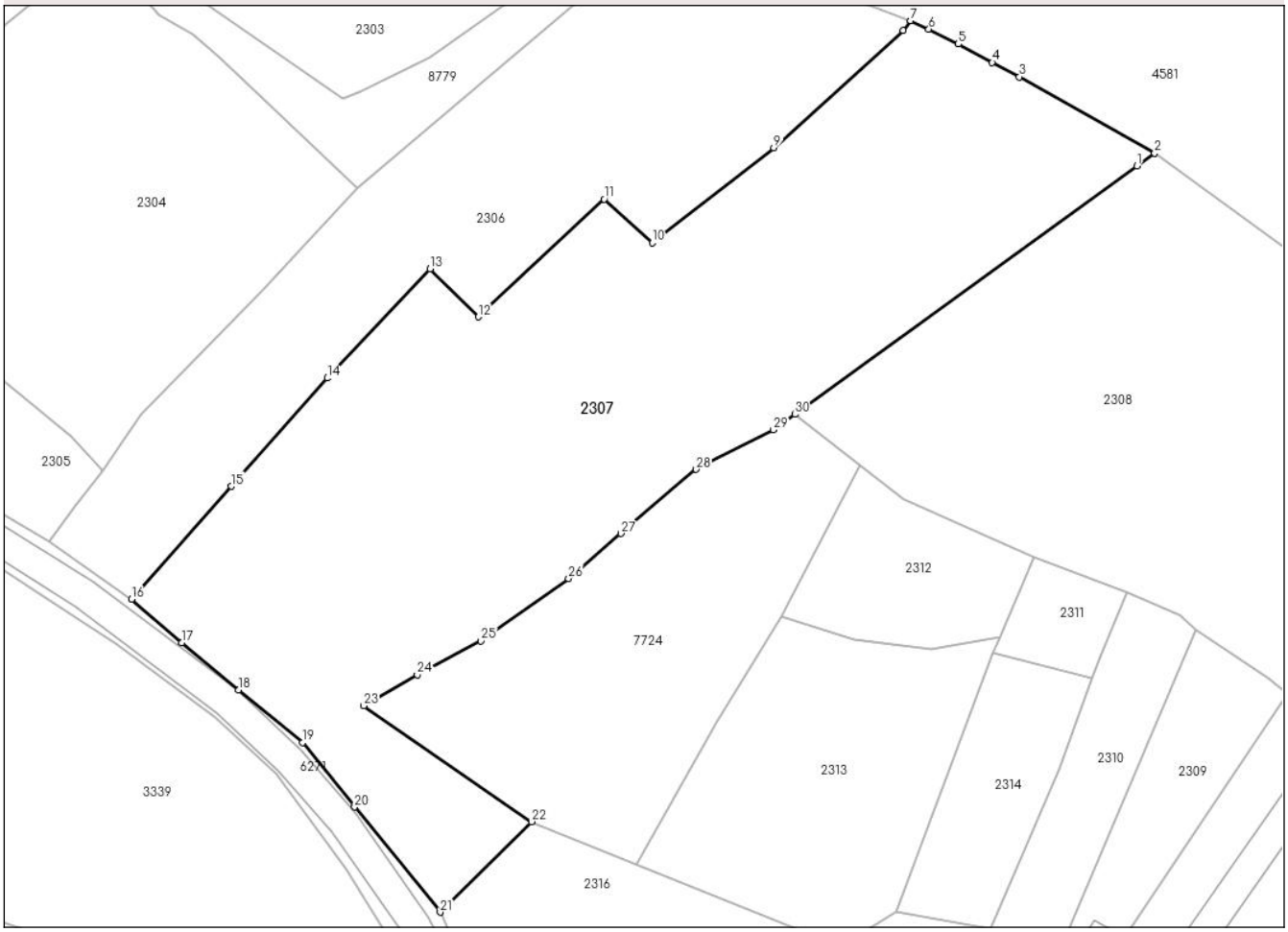

Date referitoare la teren

Crt	Categorie folosință	Intra vilan	Suprafaţa (mp)	Tarla	Parcelă	Nr. topo	Observaţii / Referinţe
1	arabil	DA	3.280	-	1A	-	
2	faneata	DA	4.057	-	2F	-	
3	faneata	NU	359	-	3F	-	

Lungime Segmente

1) Valorile lungimilor segmentelor sunt obţinute din proiecţie în plan.

Punct început	X / Y	Punct sfârşit	X / Y	Lungime segment (** (m)
1	552.692,258 674.784,694	2	552.695,203 674.786,83	3.639
3	552.672,843 674.799,401	4	552.668,374 674.801,796	5.07
5	552.662,762 674.804,812	6	552.657,896 674.807,268	5.451
7	552.654,888 674.808,672	8	552.653,63 674.807,057	2.047

Punct început	X / Y	Punct sfârşit	X / Y	Lungime segment (** (m)
2	552.695,203 674.786,83	3	552.672,843 674.799,401	25.651
4	552.668,374 674.801,796	5	552.662,762 674.804,812	6.371
6	552.657,896 674.807,268	7	552.654,888 674.808,672	3.319
8	552.653,63 674.807,057	9	552.632,309 674.787,713	28.788

Document care conține date cu caracter personal, protejat de prevederile Regulamentului (UE) nr. 679/2016 și Legii 190/2018

Punct început	X / Y	Punct sfârşit	X / Y	Lungime segment (** (m)
9	552.632,309 674.787,713	10	552.612,217 674.772,063	25.468
11	552.604,282 674.779,241	12	552.583,503 674.759,804	28.453
13	552.575,519 674.767,713	14	552.558,528 674.749,712	24.754
15	552.542,653 674.731,844	16	552.526,204 674.713,206	24.858
17	552.534,486 674.706,084	18	552.543,893 674.698,297	12.212
19	552.554,443 674.689,564	20	552.563,054 674.678,963	13.658
21	552.577,185 674.661,594	22	552.592,284 674.676,525	21.235
23	552.564,577 674.695,66	24	552.573,387 674.700,786	10.193
25	552.583,905 674.706,343	26	552.598,391 674.716,655	17.781
27	552.607,043 674.724,076	28	552.619,468 674.734,65	16.315
29	552.632,228 674.741,185	30	552.635,781 674.743,731	4.371

Punct început	X / Y	Punct sfârşit	X / Y	Lungime segment (** (m)
10	552.612,217 674.772,063	11	552.604,282 674.779,241	10.7
12	552.583,503 674.759,804	13	552.575,519 674.767,713	11.238
14	552.558,528 674.749,712	15	552.542,653 674.731,844	23.901
16	552.526,204 674.713,206	17	552.534,486 674.706,084	10.923
18	552.543,893 674.698,297	19	552.554,443 674.689,564	13.695
20	552.563,054 674.678,963	21	552.577,185 674.661,594	22.391
22	552.592,284 674.676,525	23	552.564,577 674.695,66	33.672
24	552.573,387 674.700,786	25	552.583,905 674.706,343	11.896
26	552.598,391 674.716,655	27	552.607,043 674.724,076	11.399
28	552.619,468 674.734,65	29	552.632,228 674.741,185	14.336
30	552.635,781 674.743,731	1	552.692,258 674.784,694	69.768

**** Lungimile segmentelor sunt determinate în planul de proiecţie Stereo 70 şi sunt rotunjite la 1 milimetru.**
***** Distanţa dintre puncte este formată din segmente cumulate ce sunt mai mici decât valoarea 1 milimetru.**

Document care conține date cu caracter personal, protejat de prevederile Regulamentului (UE) nr. 679/2016 și Legii 190/2018

DATE DESPRE IMOBILUL NR. 2308

Oficiul de Cadastru şi Publicitate Imobiliară SUCEAVA
Biroul de Cadastru şi Publicitate Imobiliară Campulung Moldovenesc

A. Partea I. Descrierea imobilului

TEREN Necunoscut

Adresa: Loc. Vama, Jud. Suceava

Nr. Crt	Nr cadastral Nr. topografic	Suprafaţa* (mp)	Observaţii / Referinţe
A1		5.209	Sector cadastral:26 Teren neimprejmuit;

B. Partea II. Proprietari şi acte

Inscrieri privitoare la dreptul de proprietate şi alte drepturi reale		Referinţe
/		
Act Normativ nr. 7, din 13/03/1996 emis de PARLAMENTUL ROMANIEI (Lege);		
B1	Intabulare, drept de PROPRIETATE, dobandit prin Lege, cota actuala 1/1, cota initiala 1/1	A1
	1) **NEIDENTIFICAT NEIDENTIFICAT**, Lipsa C.N.P.	
Act Administrativ nr. 9359, din 11/09/2024 emis de COMUNA VAMA (Adeverinta/Certificat de atestare posesie);		
B2	Se noteaza posesia faptica in favoarea lui CĂLINESCU IOAN	A1
	1) **CĂLINESCU IOAN**	

C. Partea III. SARCINI .

Inscrieri privind dezmembramintele dreptului de proprietate, drepturi reale de garanţie şi sarcini	Referinţe
NU SUNT	

Document care conține date cu caracter personal, protejat de prevederile Regulamentului (UE) nr. 679/2016 și Legii 190/2018

Anexa Nr. 1 La Partea I

Teren

Nr cadastral	Suprafaţa (mp)*	Observaţii / Referinţe
	5.209	

* Suprafaţa este determinată in planul de proiecţie Stereo 70.

DETALII LINIARE IMOBIL

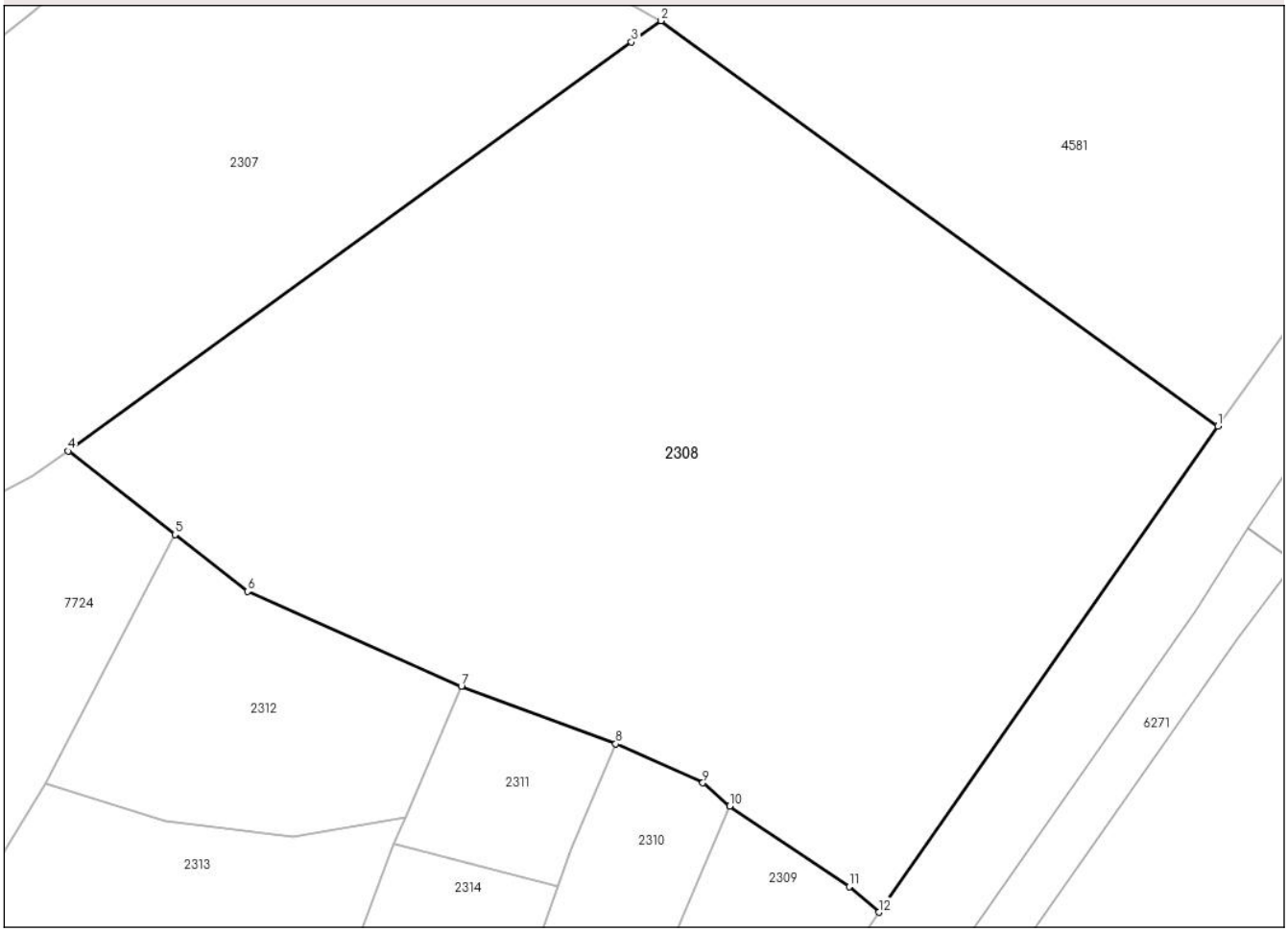

Date referitoare la teren

Crt	Categorie folosință	Intra vilan	Suprafaţa (mp)	Tarla	Parcelă	Nr. topo	Observaţii / Referinţe
1	pasune	DA	4.635	-	-	-	pasune impadurita
2	pasune	NU	574	-	-	-	pasune impadurita

Lungime Segmente
1) Valorile lungimilor segmentelor sunt obţinute din proiecţie în plan.

Punct început	X / Y	Punct sfârşit	X / Y	Lungime segment (** (m)
1	552.751,056 674.746,217	2	552.695,203 674.786,83	69.057
2	552.695,203 674.786,83	3	552.692,258 674.784,694	3.639
3	552.692,258 674.784,694	4	552.635,781 674.743,731	69.768
4	552.635,781 674.743,731	5	552.646,493 674.735,368	13.59

Document care conține date cu caracter personal, protejat de prevederile Regulamentului (UE) nr. 679/2016 și Legii 190/2018

Punct început	X / Y	Punct sfârşit	X / Y	Lungime segment (** (m)
5	552.646,493 674.735,368	6	552.653,761 674.729,669	9.236
6	552.653,761 674.729,669	7	552.675,188 674.720,176	23.435
7	552.675,188 674.720,176	8	552.690,68 674.714,403	16.533
8	552.690,68 674.714,403	9	552.699,408 674.710,499	9.562
9	552.699,408 674.710,499	10	552.702,103 674.708,191	3.547
10	552.702,103 674.708,191	11	552.714,078 674.700,125	14.439
11	552.714,078 674.700,125	12	552.717,08 674.697,548	3.956
12	552.717,08 674.697,548	1	552.751,056 674.746,217	59.355

** Lungimile segmentelor sunt determinate în planul de proiecţie Stereo 70 şi sunt rotunjite la 1 milimetru.
*** Distanţa dintre puncte este formată din segmente cumulate ce sunt mai mici decât valoarea 1 milimetru.

Document care conține date cu caracter personal, protejat de prevederile Regulamentului (UE) nr. 679/2016 și Legii 190/2018

DATE DESPRE IMOBILUL NR. 2309

Oficiul de Cadastru şi Publicitate Imobiliară SUCEAVA
Biroul de Cadastru şi Publicitate Imobiliară Campulung Moldovenesc

A. Partea I. Descrierea imobilului

TEREN Intravilan

Adresa: Loc. Vama, Jud. Suceava

Nr. Crt	Nr cadastral Nr. topografic	Suprafaţa* (mp)	Observaţii / Referinţe
A1		854	Sector cadastral:26 Teren neimprejmuit;

B. Partea II. Proprietari şi acte

Inscrieri privitoare la dreptul de proprietate şi alte drepturi reale		Referinţe
/		
Act Normativ nr. 7, din 13/03/1996 emis de Parlamentul Romaniei (Lege);		
B1	Inscrierea provizorie, drept de PROPRIETATE, dobandit prin Lege, cota actuala 1/1, cota initiala 1/1	A1
	1) **COMUNA VAMA**, CIF:4326698, Proprietar neidentificat.	

C. Partea III. SARCINI .

Inscrieri privind dezmembramintele dreptului de proprietate, drepturi reale de garanţie şi sarcini	Referinţe
NU SUNT	

Document care conține date cu caracter personal, protejat de prevederile Regulamentului (UE) nr. 679/2016 și Legii 190/2018

Anexa Nr. 1 La Partea I

Teren

Nr cadastral	Suprafaţa (mp)*	Observaţii / Referinţe
	854	

* Suprafaţa este determinată in planul de proiecţie Stereo 70.

DETALII LINIARE IMOBIL

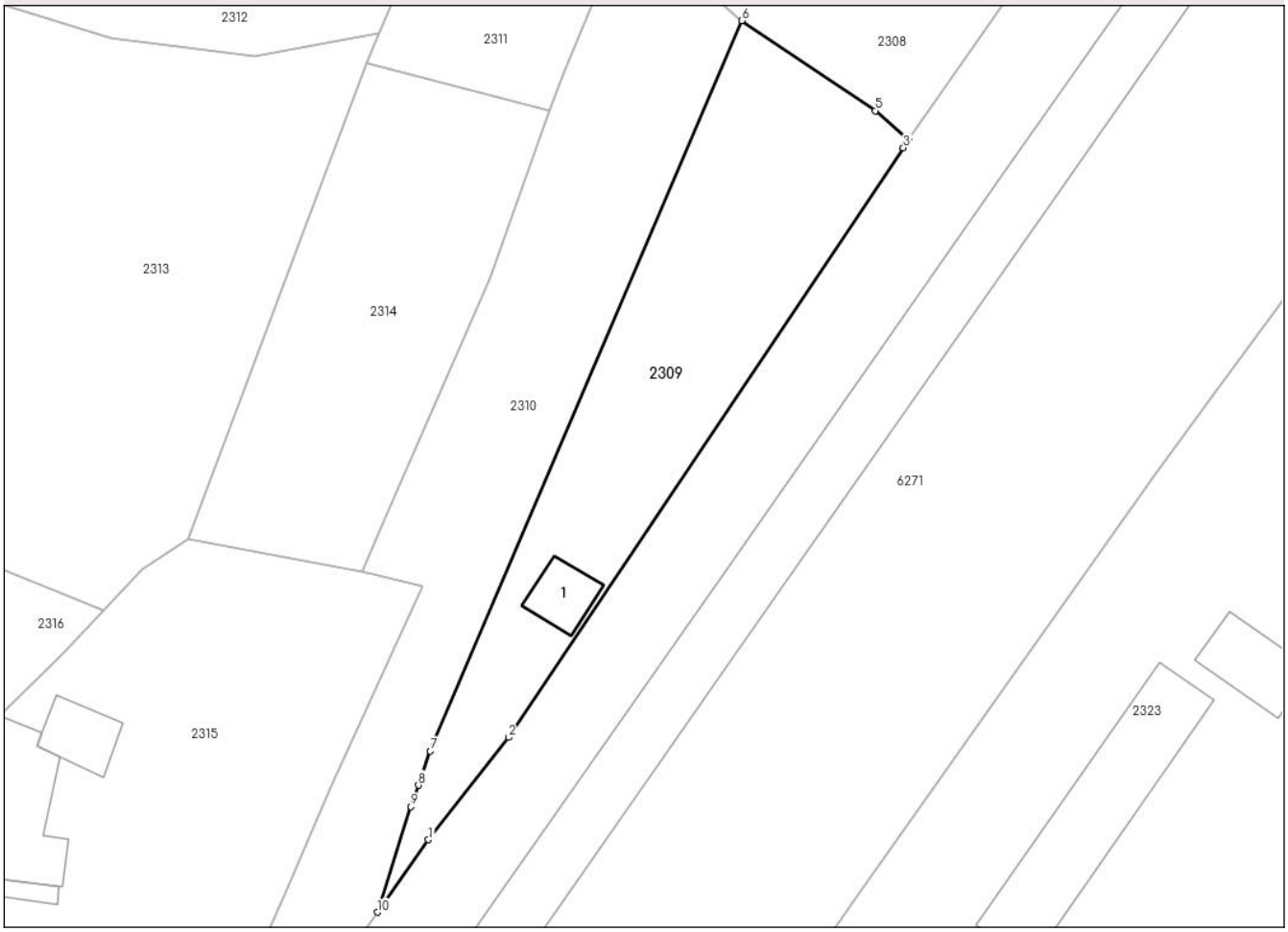

Date referitoare la teren

Crt	Categorie folosință	Intra vilan	Suprafaţa (mp)	Tarla	Parcelă	Nr. topo	Observaţii / Referinţe
1	arabil	DA	500	-	1A	-	
2	faneata	DA	354	-	2F	-	

Date referitoare la construcţii

Crt	Număr	Destinaţie construcţie	Supraf. (mp)	Situaţie juridică	Observaţii / Referinţe
A1.1		constructii anexa	28	Fara acte	Nr. niveluri:1; S. construita la sol:28 mp; S. construita desfasurata:28 mp;

Lungime Segmente
1) Valorile lungimilor segmentelor sunt obţinute din proiecţie în plan.

Punct început	X / Y	Punct sfârşit	X / Y	Lungime segment (** (m)
1	552.674,013 674.634,83	2	552.681,175 674.643,988	11.626
2	552.681,175 674.643,988	3	552.716,592 674.696,803	63.591
3	552.716,592 674.696,803	4	552.717,08 674.697,548	0.89

Document care conține date cu caracter personal, protejat de prevederile Regulamentului (UE) nr. 679/2016 și Legii 190/2018

Punct început	X / Y	Punct sfârşit	X / Y	Lungime segment (** (m)
4	552.717,08 674.697,548	5	552.714,078 674.700,125	3.956
5	552.714,078 674.700,125	6	552.702,103 674.708,191	14.439
6	552.702,103 674.708,191	7	552.674,177 674.642,763	71.139
7	552.674,177 674.642,763	8	552.673,114 674.639,716	3.227
8	552.673,114 674.639,716	9	552.672,443 674.637,794	2.036
9	552.672,443 674.637,794	10	552.669,425 674.628,333	9.93
10	552.669,425 674.628,333	1	552.674,013 674.634,83	7.953

** Lungimile segmentelor sunt determinate în planul de proiecţie Stereo 70 şi sunt rotunjite la 1 milimetru.
*** Distanţa dintre puncte este formată din segmente cumulate ce sunt mai mici decât valoarea 1 milimetru.

Document care conține date cu caracter personal, protejat de prevederile Regulamentului (UE) nr. 679/2016 și Legii 190/2018

DATE DESPRE IMOBILUL NR. 2310

Oficiul de Cadastru şi Publicitate Imobiliară SUCEAVA
Biroul de Cadastru şi Publicitate Imobiliară Campulung Moldovenesc

A. Partea I. Descrierea imobilului

TEREN Intravilan Nr. CF vechi:4210

Adresa: Loc. Vama, Jud. Suceava, imobil partial imprejmuit

Nr. Crt	Nr cadastral Nr. topografic	Suprafaţa* (mp)	Observaţii / Referinţe
A1	31620	1.000	Sector cadastral:26 Teren neimprejmuit;

B. Partea II. Proprietari şi acte

Inscrieri privitoare la dreptul de proprietate şi alte drepturi reale		Referinţe
2423 / 28/02/2013		
Act Administrativ nr. 8, din 15/02/2013 emis de PRIMARIA VAMA (act notarial nr. 48/16-01-2013 emis de BNP HORIA ILIE SCRABA;);		
B3	se noteaza modificarea suprafetei imobilului cu nr.top.1052/7 din CF 31620 Vama, care se transforma in imobilul cu nr.cad. 31620 cu suprafata diminuata de la 1000 m.p. la 990 m.p., situat in intravilanul comunei vama, cu situatia din partea a IIa si a III a neschimbata ;	A1
4787 / 12/04/2013		
Act Notarial nr. 384, din 10/04/2013 emis de Scraba Horia Ilie;		
B4	Intabulare, drept de PROPRIETATEca bun comun, dobandit prin Conventie, cota actuala 1/1, cota initiala 1/1	A1
	1) **LUCAN DAN - LUCIAN** 2) **LUCAN MIROPIA**	

C. Partea III. SARCINI .

Inscrieri privind dezmembramintele dreptului de proprietate, drepturi reale de garanţie şi sarcini	Referinţe
NU SUNT	

Anexa Nr. 1 La Partea I

Teren

Nr cadastral	Suprafaţa (mp)*	Observaţii / Referinţe
31620	1.000	

* Suprafaţa este determinată in planul de proiecţie Stereo 70.

DETALII LINIARE IMOBIL

Date referitoare la teren

Crt	Categorie folosință	Intra vilan	Suprafaţa (mp)	Tarla	Parcelă	Nr. topo	Observaţii / Referinţe
1	faneata	DA	580	-	1F	-	partial imprejmuit
2	arabil	DA	420	-	2A	-	partial imprejmuit

Lungime Segmente
1) Valorile lungimilor segmentelor sunt obţinute din proiecţie în plan.

Punct început	X / Y	Punct sfârşit	X / Y	Lungime segment (** (m)
1	552.662,7 674.618,811	2	552.669,425 674.628,333	11.657
2	552.669,425 674.628,333	3	552.672,443 674.637,794	9.93
3	552.672,443 674.637,794	4	552.673,114 674.639,716	2.036
4	552.673,114 674.639,716	5	552.674,177 674.642,763	3.227

Document care conține date cu caracter personal, protejat de prevederile Regulamentului (UE) nr. 679/2016 și Legii 190/2018

Punct început	X / Y	Punct sfârşit	X / Y	Lungime segment (** (m)
5	552.674,177 674.642,763	6	552.702,103 674.708,191	71.139
6	552.702,103 674.708,191	7	552.699,408 674.710,499	3.547
7	552.699,408 674.710,499	8	552.690,68 674.714,403	9.562
8	552.690,68 674.714,403	9	552.686,263 674.703,834	11.455
9	552.686,263 674.703,834	10	552.684,893 674.700,154	3.927
10	552.684,893 674.700,154	11	552.679,516 674.685,169	15.921
11	552.679,516 674.685,169	12	552.670,057 674.663,4	23.735
12	552.670,057 674.663,4	13	552.668,053 674.658,808	5.01
13	552.668,053 674.658,808	14	552.668,443 674.658,717	0.401
14	552.668,443 674.658,717	15	552.669,031 674.658,579	0.604
15	552.669,031 674.658,579	16	552.673,433 674.657,552	4.52
16	552.673,433 674.657,552	17	552.665,205 674.639,492	19.846
17	552.665,205 674.639,492	18	552.661,322 674.630,455	9.836
18	552.661,322 674.630,455	19	552.657,8 674.622,609	8.6
19	552.657,8 674.622,609	20	552.662,659 674.618,752	6.204
20	552.662,659 674.618,752	1	552.662,7 674.618,811	0.072

** Lungimile segmentelor sunt determinate în planul de proiecţie Stereo 70 şi sunt rotunjite la 1 milimetru.
*** Distanţa dintre puncte este formată din segmente cumulate ce sunt mai mici decât valoarea 1 milimetru.

Document care conține date cu caracter personal, protejat de prevederile Regulamentului (UE) nr. 679/2016 și Legii 190/2018

DATE DESPRE IMOBILUL NR. 2311

Oficiul de Cadastru şi Publicitate Imobiliară SUCEAVA
Biroul de Cadastru şi Publicitate Imobiliară Campulung Moldovenesc

A. Partea I. Descrierea imobilului

TEREN Intravilan

Adresa: Loc. Vama, Jud. Suceava

Nr. Crt	Nr cadastral Nr. topografic	Suprafaţa* (mp)	Observaţii / Referinţe
A1		270	Sector cadastral:26 Teren neimprejmuit;

B. Partea II. Proprietari şi acte

Inscrieri privitoare la dreptul de proprietate şi alte drepturi reale		Referinţe
/		
Act Normativ nr. 7, din 13/03/1996 emis de Parlamentul Romaniei (Lege);		
B1	Inscrierea provizorie, drept de PROPRIETATE, dobandit prin Lege, cota actuala 1/1, cota initiala 1/1	A1
	1) **COMUNA VAMA**, CIF:4326698, Proprietar neidentificat.	

C. Partea III. SARCINI .

Inscrieri privind dezmembramintele dreptului de proprietate, drepturi reale de garanţie şi sarcini	Referinţe
NU SUNT	

Document care conține date cu caracter personal, protejat de prevederile Regulamentului (UE) nr. 679/2016 și Legii 190/2018

Anexa Nr. 1 La Partea I

Teren

Nr cadastral	Suprafaţa (mp)*	Observaţii / Referinţe
	270	

* Suprafaţa este determinată in planul de proiecţie Stereo 70.

DETALII LINIARE IMOBIL

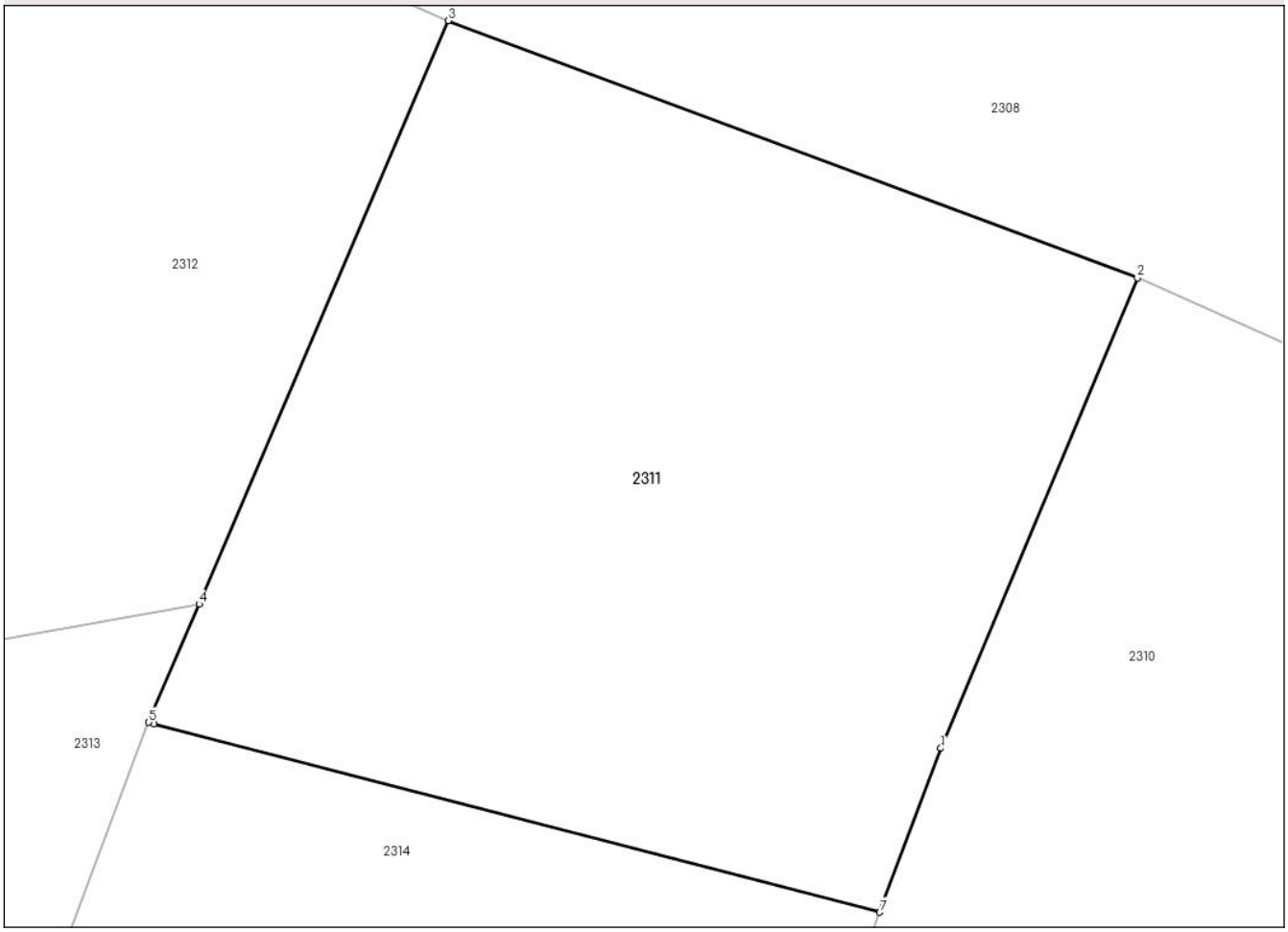

Date referitoare la teren

Crt	Categorie folosință	Intra vilan	Suprafaţa (mp)	Tarla	Parcelă	Nr. topo	Observaţii / Referinţe
1	faneata	DA	270	-	1F	-	

Lungime Segmente
1) Valorile lungimilor segmentelor sunt obţinute din proiecţie în plan.

Punct început	X / Y	Punct sfârşit	X / Y	Lungime segment (** (m)
1	552.686,263 674.703,834	2	552.690,68 674.714,403	11.455
2	552.690,68 674.714,403	3	552.675,188 674.720,176	16.533
3	552.675,188 674.720,176	4	552.669,589 674.707,072	14.25
4	552.669,589 674.707,072	5	552.668,455 674.704,419	2.885
5	552.668,455 674.704,419	6	552.668,572 674.704,385	0.122

Document care conține date cu caracter personal, protejat de prevederile Regulamentului (UE) nr. 679/2016 și Legii 190/2018

Punct început	X / Y	Punct sfârşit	X / Y	Lungime segment (** (m)
6	552.668,572 674.704,385	7	552.684,893 674.700,154	16.86
7	552.684,893 674.700,154	1	552.686,263 674.703,834	3.927

** Lungimile segmentelor sunt determinate în planul de proiecţie Stereo 70 şi sunt rotunjite la 1 milimetru.
*** Distanţa dintre puncte este formată din segmente cumulate ce sunt mai mici decât valoarea 1 milimetru.

Document care conține date cu caracter personal, protejat de prevederile Regulamentului (UE) nr. 679/2016 și Legii 190/2018

DATE DESPRE IMOBILUL NR. 2312

Oficiul de Cadastru şi Publicitate Imobiliară SUCEAVA
Biroul de Cadastru şi Publicitate Imobiliară Campulung Moldovenesc

A. Partea I. Descrierea imobilului

TEREN Intravilan

Adresa: Loc. Vama, Jud. Suceava

Nr. Crt	Nr cadastral Nr. topografic	Suprafaţa* (mp)	Observaţii / Referinţe
A1		746	Sector cadastral:26 Teren neimprejmuit;

B. Partea II. Proprietari şi acte

Inscrieri privitoare la dreptul de proprietate şi alte drepturi reale		Referinţe
/		
Act Normativ nr. 7, din 13/03/1996 emis de Parlamentul Romaniei (Lege);		
B1	Inscrierea provizorie, drept de PROPRIETATE, dobandit prin Lege, cota actuala 1/1, cota initiala 1/1	A1
	1) **COMUNA VAMA**, CIF:4326698, Proprietar neidentificat.	

C. Partea III. SARCINI .

Inscrieri privind dezmembramintele dreptului de proprietate, drepturi reale de garanţie şi sarcini	Referinţe
NU SUNT	

Anexa Nr. 1 La Partea I

Teren

Nr cadastral	Suprafaţa (mp)*	Observaţii / Referinţe
	746	

* Suprafaţa este determinată in planul de proiecţie Stereo 70.

DETALII LINIARE IMOBIL

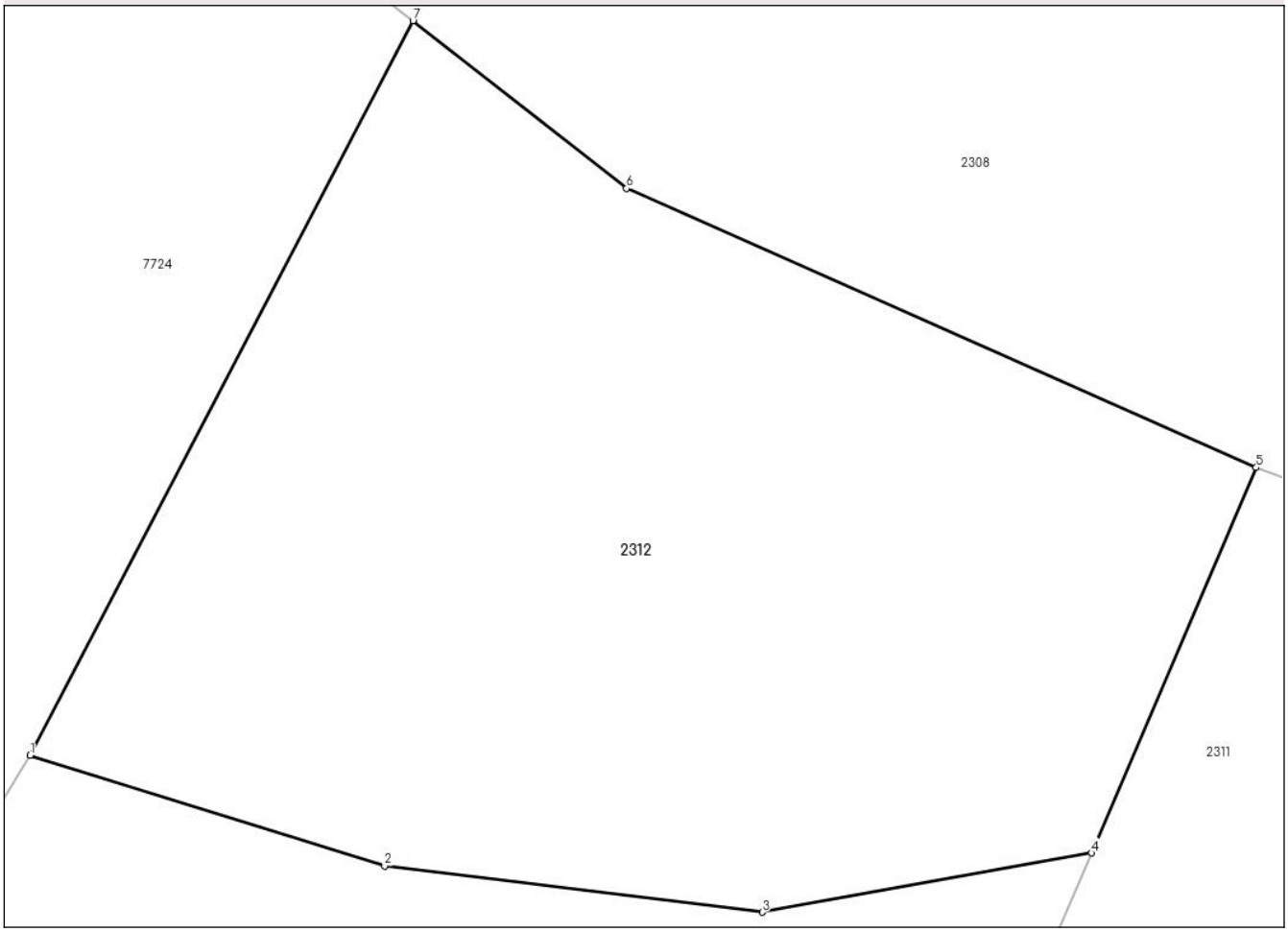

Date referitoare la teren

Crt	Categorie folosință	Intra vilan	Suprafaţa (mp)	Tarla	Parcelă	Nr. topo	Observaţii / Referinţe
1	faneata	DA	746	-	1F	-	

Lungime Segmente
1) Valorile lungimilor segmentelor sunt obţinute din proiecţie în plan.

Punct început	X / Y	Punct sfârşit	X / Y	Lungime segment (** (m)
1	552.633,458 674.710,394	2	552.645,523 674.706,633	12.638
2	552.645,523 674.706,633	3	552.658,377 674.705,062	12.95
3	552.658,377 674.705,062	4	552.669,589 674.707,072	11.39
4	552.669,589 674.707,072	5	552.675,188 674.720,176	14.25
5	552.675,188 674.720,176	6	552.653,761 674.729,669	23.435

Document care conține date cu caracter personal, protejat de prevederile Regulamentului (UE) nr. 679/2016 și Legii 190/2018

Punct început	X / Y	Punct sfârşit	X / Y	Lungime segment (** (m)
6	552.653,761 674.729,669	7	552.646,493 674.735,368	9.236
7	552.646,493 674.735,368	1	552.633,458 674.710,394	28.171

** Lungimile segmentelor sunt determinate în planul de proiecţie Stereo 70 şi sunt rotunjite la 1 milimetru.
*** Distanţa dintre puncte este formată din segmente cumulate ce sunt mai mici decât valoarea 1 milimetru.

Document care conține date cu caracter personal, protejat de prevederile Regulamentului (UE) nr. 679/2016 și Legii 190/2018

DATE DESPRE IMOBILUL NR. 2313

Oficiul de Cadastru şi Publicitate Imobiliară SUCEAVA
Biroul de Cadastru şi Publicitate Imobiliară Campulung Moldovenesc

A. Partea I. Descrierea imobilului

TEREN Intravilan

Adresa: Loc. Vama, Jud. Suceava

Nr. Crt	Nr cadastral Nr. topografic	Suprafaţa* (mp)	Observaţii / Referinţe
A1		1.917	Sector cadastral:26 Teren neimprejmuit;

B. Partea II. Proprietari şi acte

Inscrieri privitoare la dreptul de proprietate şi alte drepturi reale		Referinţe
/		
Act Normativ nr. 7, din 13/03/1996 emis de Parlamentul Romaniei (Lege);		
B1	Inscrierea provizorie, drept de PROPRIETATE, dobandit prin Lege, cota actuala 1/1, cota initiala 1/1	A1
	1) **COMUNA VAMA**, CIF:4326698, Proprietar neidentificat.	

C. Partea III. SARCINI .

Inscrieri privind dezmembramintele dreptului de proprietate, drepturi reale de garanţie şi sarcini	Referinţe
NU SUNT	

Document care conține date cu caracter personal, protejat de prevederile Regulamentului (UE) nr. 679/2016 și Legii 190/2018

Anexa Nr. 1 La Partea I

Teren

Nr cadastral	Suprafaţa (mp)*	Observaţii / Referinţe
	1.917	

* Suprafaţa este determinată in planul de proiecţie Stereo 70.

DETALII LINIARE IMOBIL

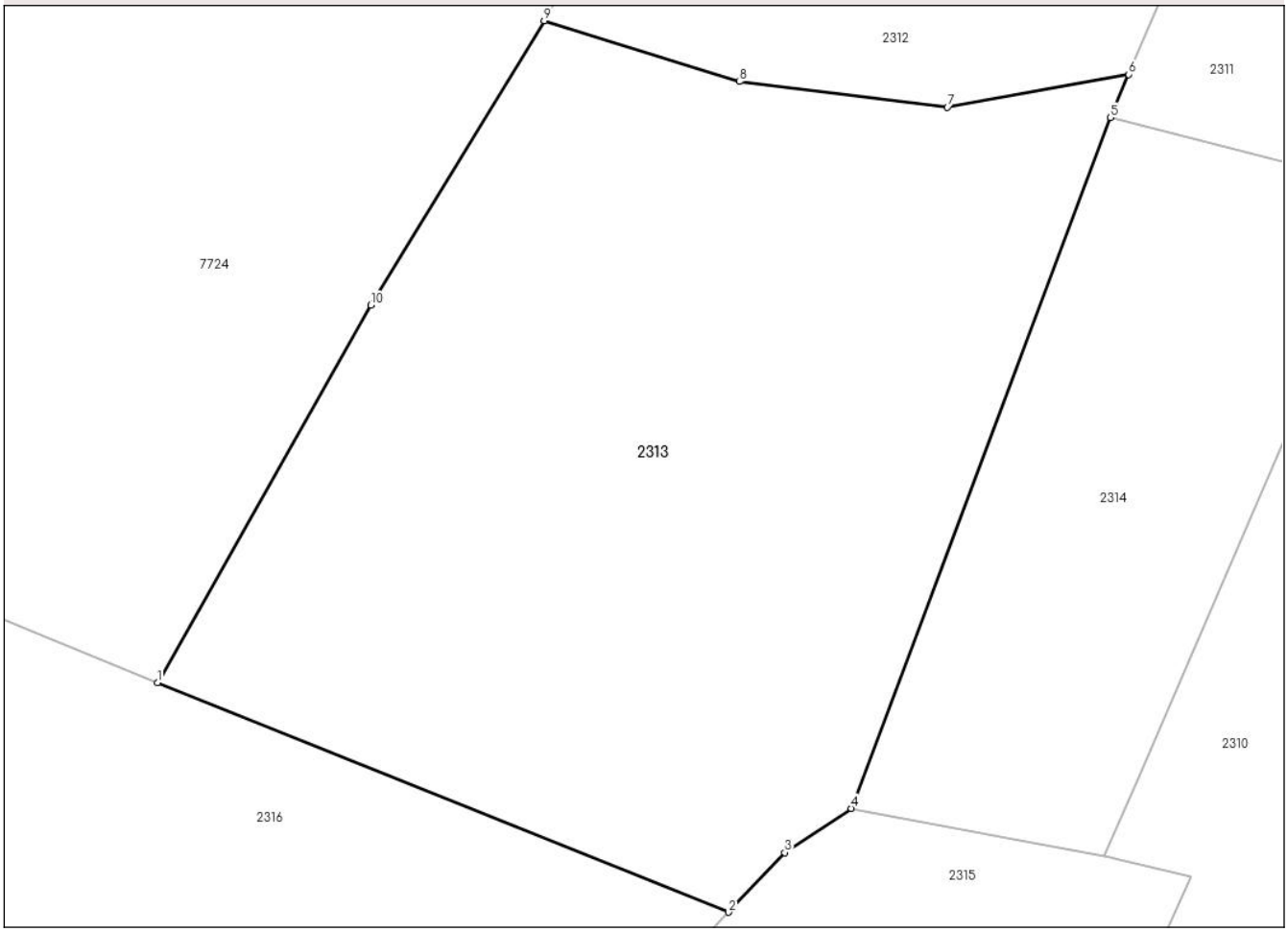

Date referitoare la teren

Crt	Categorie folosință	Intra vilan	Suprafaţa (mp)	Tarla	Parcelă	Nr. topo	Observaţii / Referinţe
1	arabil	DA	1.187	-	1A	-	
2	faneata	DA	730	-	2F	-	

Lungime Segmente
1) Valorile lungimilor segmentelor sunt obţinute din proiecţie în plan.

Punct început	X / Y	Punct sfârşit	X / Y	Lungime segment (** (m)
1	552.609,545 674.669,532	2	552.644,843 674.655,348	38.042
2	552.644,843 674.655,348	3	552.648,317 674.659,034	5.065
3	552.648,317 674.659,034	4	552.652,439 674.661,755	4.939
4	552.652,439 674.661,755	5	552.668,455 674.704,419	45.571

Document care conține date cu caracter personal, protejat de prevederile Regulamentului (UE) nr. 679/2016 și Legii 190/2018

Punct început	X / Y	Punct sfârşit	X / Y	Lungime segment (** (m)
5	552.668,455 674.704,419	6	552.669,589 674.707,072	2.885
6	552.669,589 674.707,072	7	552.658,377 674.705,062	11.39
7	552.658,377 674.705,062	8	552.645,523 674.706,633	12.95
8	552.645,523 674.706,633	9	552.633,458 674.710,394	12.638
9	552.633,458 674.710,394	10	552.622,727 674.692,833	20.58
10	552.622,727 674.692,833	1	552.609,545 674.669,532	26.772

** Lungimile segmentelor sunt determinate în planul de proiecţie Stereo 70 şi sunt rotunjite la 1 milimetru.
*** Distanţa dintre puncte este formată din segmente cumulate ce sunt mai mici decât valoarea 1 milimetru.

Document care conține date cu caracter personal, protejat de prevederile Regulamentului (UE) nr. 679/2016 și Legii 190/2018

DATE DESPRE IMOBILUL NR. 2314

Oficiul de Cadastru şi Publicitate Imobiliară SUCEAVA
Biroul de Cadastru şi Publicitate Imobiliară Campulung Moldovenesc

A. Partea I. Descrierea imobilului

TEREN Intravilan

Adresa: Loc. Vama, Jud. Suceava

Nr. Crt	Nr cadastral Nr. topografic	Suprafaţa* (mp)	Observaţii / Referinţe
A1		747	Sector cadastral:26 Teren neimprejmuit;

B. Partea II. Proprietari şi acte

Inscrieri privitoare la dreptul de proprietate şi alte drepturi reale		Referinţe
/		
Act Normativ nr. 7, din 13/03/1996 emis de Parlamentul Romaniei (Lege);		
B1	Inscrierea provizorie, drept de PROPRIETATE, dobandit prin Lege, cota actuala 1/1, cota initiala 1/1	A1
	1) **COMUNA VAMA**, CIF:4326698, Proprietar neidentificat.	

C. Partea III. SARCINI .

Inscrieri privind dezmembramintele dreptului de proprietate, drepturi reale de garanţie şi sarcini	Referinţe
NU SUNT	

Document care conține date cu caracter personal, protejat de prevederile Regulamentului (UE) nr. 679/2016 și Legii 190/2018

Anexa Nr. 1 La Partea I

Teren

Nr cadastral	Suprafaţa (mp)*	Observaţii / Referinţe
	747	

* Suprafaţa este determinată in planul de proiecţie Stereo 70.

DETALII LINIARE IMOBIL

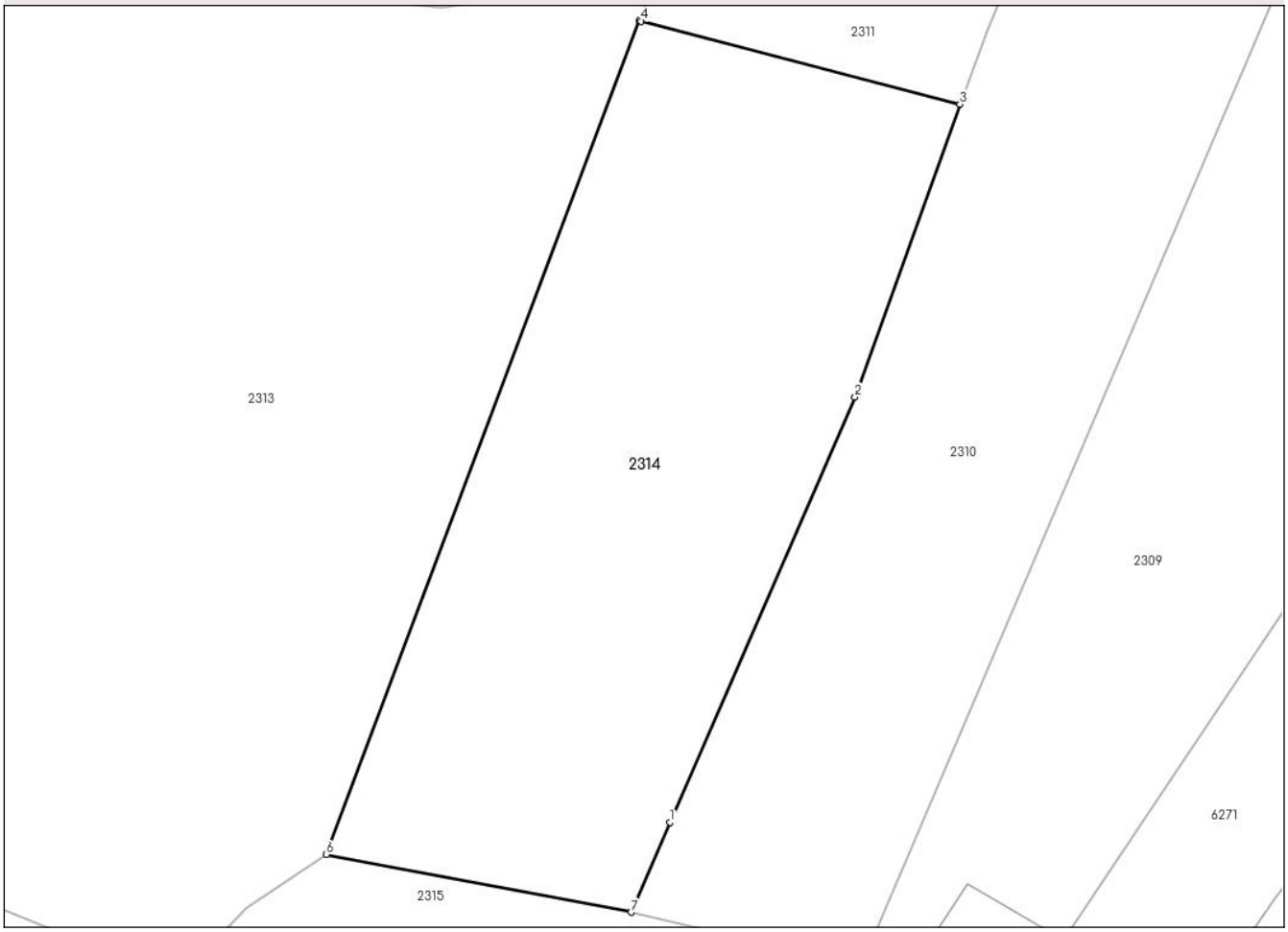

Date referitoare la teren

Crt	Categorie folosință	Intra vilan	Suprafaţa (mp)	Tarla	Parcelă	Nr. topo	Observaţii / Referinţe
1	arabil	DA	547	-	1A	-	
2	faneata	DA	200	-	2F	-	

Lungime Segmente
1) Valorile lungimilor segmentelor sunt obţinute din proiecţie în plan.

Punct început	X / Y	Punct sfârşit	X / Y	Lungime segment (** (m)
1	552.670,057 674.663,4	2	552.679,516 674.685,169	23.735
2	552.679,516 674.685,169	3	552.684,893 674.700,154	15.921
3	552.684,893 674.700,154	4	552.668,572 674.704,385	16.86
4	552.668,572 674.704,385	5	552.668,455 674.704,419	0.122

Document care conține date cu caracter personal, protejat de prevederile Regulamentului (UE) nr. 679/2016 și Legii 190/2018

Punct început	X / Y	Punct sfârşit	X / Y	Lungime segment (** (m)
5	552.668,455 674.704,419	6	552.652,439 674.661,755	45.571
6	552.652,439 674.661,755	7	552.668,053 674.658,808	15.89
7	552.668,053 674.658,808	1	552.670,057 674.663,4	5.01

** Lungimile segmentelor sunt determinate în planul de proiecţie Stereo 70 şi sunt rotunjite la 1 milimetru.
*** Distanţa dintre puncte este formată din segmente cumulate ce sunt mai mici decât valoarea 1 milimetru.

Document care conține date cu caracter personal, protejat de prevederile Regulamentului (UE) nr. 679/2016 și Legii 190/2018

DATE DESPRE IMOBILUL NR. 2315

Oficiul de Cadastru şi Publicitate Imobiliară SUCEAVA
Biroul de Cadastru şi Publicitate Imobiliară Campulung Moldovenesc

A. Partea I. Descrierea imobilului

TEREN Intravilan

Adresa: Loc. Vama, Jud. Suceava

Nr. Crt	Nr cadastral Nr. topografic	Suprafaţa* (mp)	Observaţii / Referinţe
A1		1.460	Sector cadastral:26 Teren neimprejmuit;

B. Partea II. Proprietari şi acte

Inscrieri privitoare la dreptul de proprietate şi alte drepturi reale		Referinţe
/		
Act Normativ nr. 7, din 13/03/1996 emis de Parlamentul Romaniei (Lege);		
B1	Inscrierea provizorie, drept de PROPRIETATE, dobandit prin Lege, cota actuala 1/1, cota initiala 1/1	A1
	1) **COMUNA VAMA**, CIF:4326698, Proprietar neidentificat.	

C. Partea III. SARCINI .

Inscrieri privind dezmembramintele dreptului de proprietate, drepturi reale de garanţie şi sarcini	Referinţe
NU SUNT	

Document care conține date cu caracter personal, protejat de prevederile Regulamentului (UE) nr. 679/2016 și Legii 190/2018

Anexa Nr. 1 La Partea I

Teren

Nr cadastral	Suprafaţa (mp)*	Observaţii / Referinţe
	1.460	

* Suprafaţa este determinată in planul de proiecţie Stereo 70.

DETALII LINIARE IMOBIL

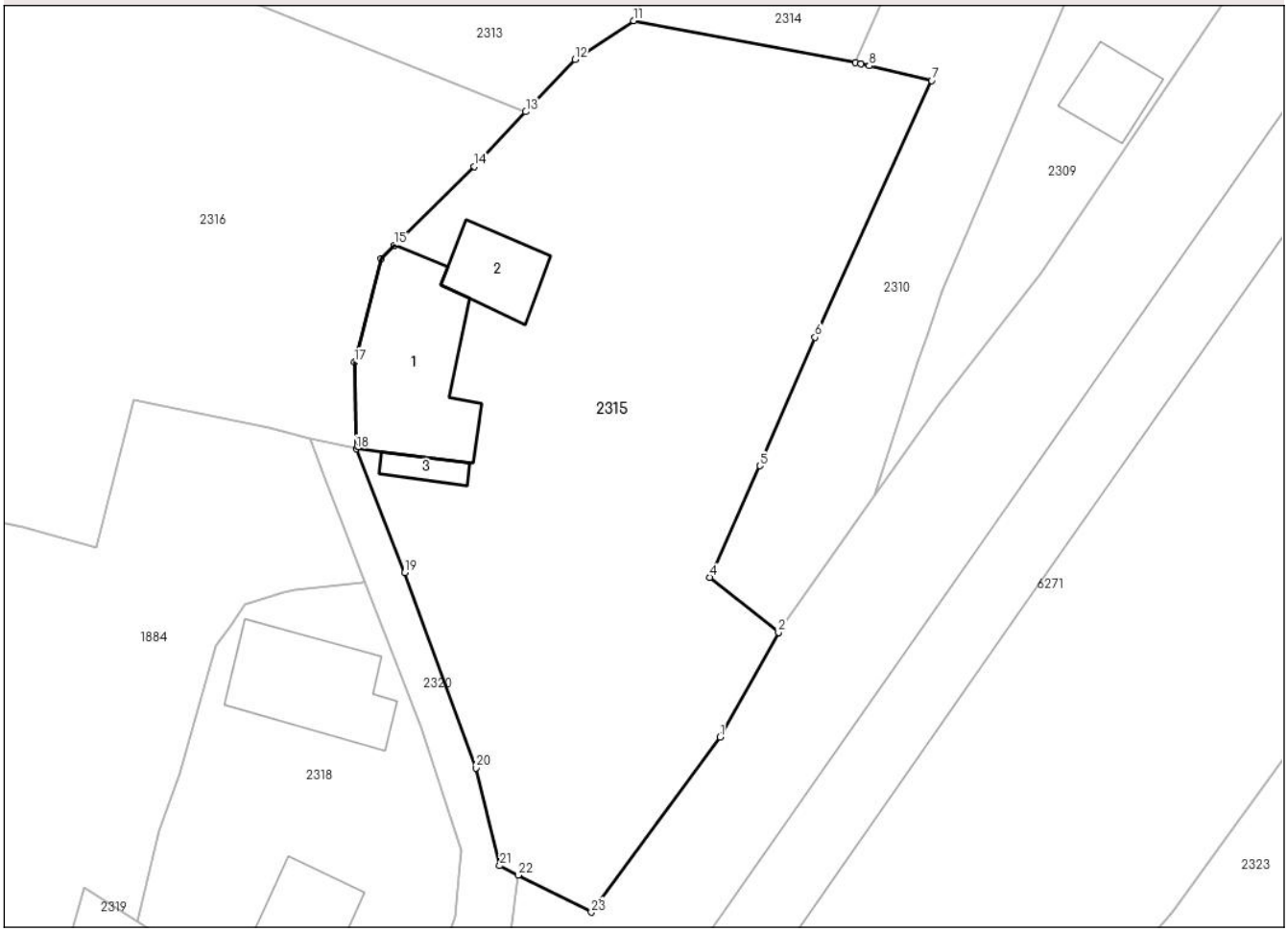

Date referitoare la teren

Crt	Categorie folosință	Intra vilan	Suprafaţa (mp)	Tarla	Parcelă	Nr. topo	Observaţii / Referinţe
1	curti constructii	DA	620	-	1CC	-	
2	pasune	DA	840	-	2P	-	

Date referitoare la construcţii

Crt	Număr	Destinaţie construcţie	Supraf. (mp)	Situaţie juridică	Observaţii / Referinţe
A1.1		constructii de locuinte	100	Fara acte	Nr. niveluri:1; S. construita la sol:100 mp; S. construita desfasurata:100 mp;
A1.2		constructii anexa	33	Fara acte	Nr. niveluri:1; S. construita la sol:33 mp; S. construita desfasurata:33 mp;
A1.3		constructii anexa	10	Fara acte	Nr. niveluri:1; S. construita la sol:10 mp;

Lungime Segmente

1) Valorile lungimilor segmentelor sunt obţinute din proiecţie în plan.

Punct început	X / Y	Punct sfârşit	X / Y	Lungime segment (** (m)
1	552.658,527 674.611,369	2	552.662,638 674.618,723	8.425

Punct început	X / Y	Punct sfârşit	X / Y	Lungime segment (** (m)
2	552.662,638 674.618,723	3	552.662,659 674.618,752	0.036

Document care conține date cu caracter personal, protejat de prevederile Regulamentului (UE) nr. 679/2016 și Legii 190/2018

Punct început	X / Y	Punct sfârşit	X / Y	Lungime segment (** (m)
3	552.662,659 674.618,752	4	552.657,8 674.622,609	6.204
5	552.661,322 674.630,455	6	552.665,205 674.639,492	9.836
7	552.673,433 674.657,552	8	552.669,031 674.658,579	4.52
9	552.668,443 674.658,717	10	552.668,053 674.658,808	0.401
11	552.652,439 674.661,755	12	552.648,317 674.659,034	4.939
13	552.644,843 674.655,348	14	552.641,227 674.651,51	5.273
15	552.635,576 674.645,962	16	552.634,664 674.645,039	1.297
17	552.632,773 674.637,724	18	552.632,894 674.631,645	6.08
19	552.636,327 674.622,944	20	552.641,332 674.609,193	14.634
21	552.643,018 674.602,315	22	552.644,318 674.601,656	1.457
23	552.649,463 674.599,045	1	552.658,527 674.611,369	15.298

Punct început	X / Y	Punct sfârşit	X / Y	Lungime segment (** (m)
4	552.657,8 674.622,609	5	552.661,322 674.630,455	8.6
6	552.665,205 674.639,492	7	552.673,433 674.657,552	19.846
8	552.669,031 674.658,579	9	552.668,443 674.658,717	0.604
10	552.668,053 674.658,808	11	552.652,439 674.661,755	15.89
12	552.648,317 674.659,034	13	552.644,843 674.655,348	5.065
14	552.641,227 674.651,51	15	552.635,576 674.645,962	7.92
16	552.634,664 674.645,039	17	552.632,773 674.637,724	7.555
18	552.632,894 674.631,645	19	552.636,327 674.622,944	9.354
20	552.641,332 674.609,193	21	552.643,018 674.602,315	7.082
22	552.644,318 674.601,656	23	552.649,463 674.599,045	5.77

**** Lungimile segmentelor sunt determinate în planul de proiecţie Stereo 70 şi sunt rotunjite la 1 milimetru.**
***** Distanţa dintre puncte este formată din segmente cumulate ce sunt mai mici decât valoarea 1 milimetru.**

Document care conține date cu caracter personal, protejat de prevederile Regulamentului (UE) nr. 679/2016 și Legii 190/2018

DATE DESPRE IMOBILUL NR. 2316

Oficiul de Cadastru şi Publicitate Imobiliară SUCEAVA
Biroul de Cadastru şi Publicitate Imobiliară Campulung Moldovenesc

A. Partea I. Descrierea imobilului

TEREN Intravilan

Adresa: Loc. Vama, Jud. Suceava

Nr. Crt	Nr cadastral Nr. topografic	Suprafaţa* (mp)	Observaţii / Referinţe
A1		2.027	Sector cadastral:26 Teren neimprejmuit;

B. Partea II. Proprietari şi acte

Inscrieri privitoare la dreptul de proprietate şi alte drepturi reale		Referinţe
/		
Act Normativ nr. 7, din 13/03/1996 emis de Parlamentul Romaniei (Lege);		
B1	Inscrierea provizorie, drept de PROPRIETATE, dobandit prin Lege, cota actuala 1/1, cota initiala 1/1	A1
	1) **COMUNA VAMA**, CIF:4326698, Proprietar neidentificat.	

C. Partea III. SARCINI .

Inscrieri privind dezmembramintele dreptului de proprietate, drepturi reale de garanţie şi sarcini	Referinţe
NU SUNT	

Document care conține date cu caracter personal, protejat de prevederile Regulamentului (UE) nr. 679/2016 și Legii 190/2018

Anexa Nr. 1 La Partea I

Teren

Nr cadastral	Suprafaţa (mp)*	Observaţii / Referinţe
	2.027	

* Suprafaţa este determinată in planul de proiecţie Stereo 70.

DETALII LINIARE IMOBIL

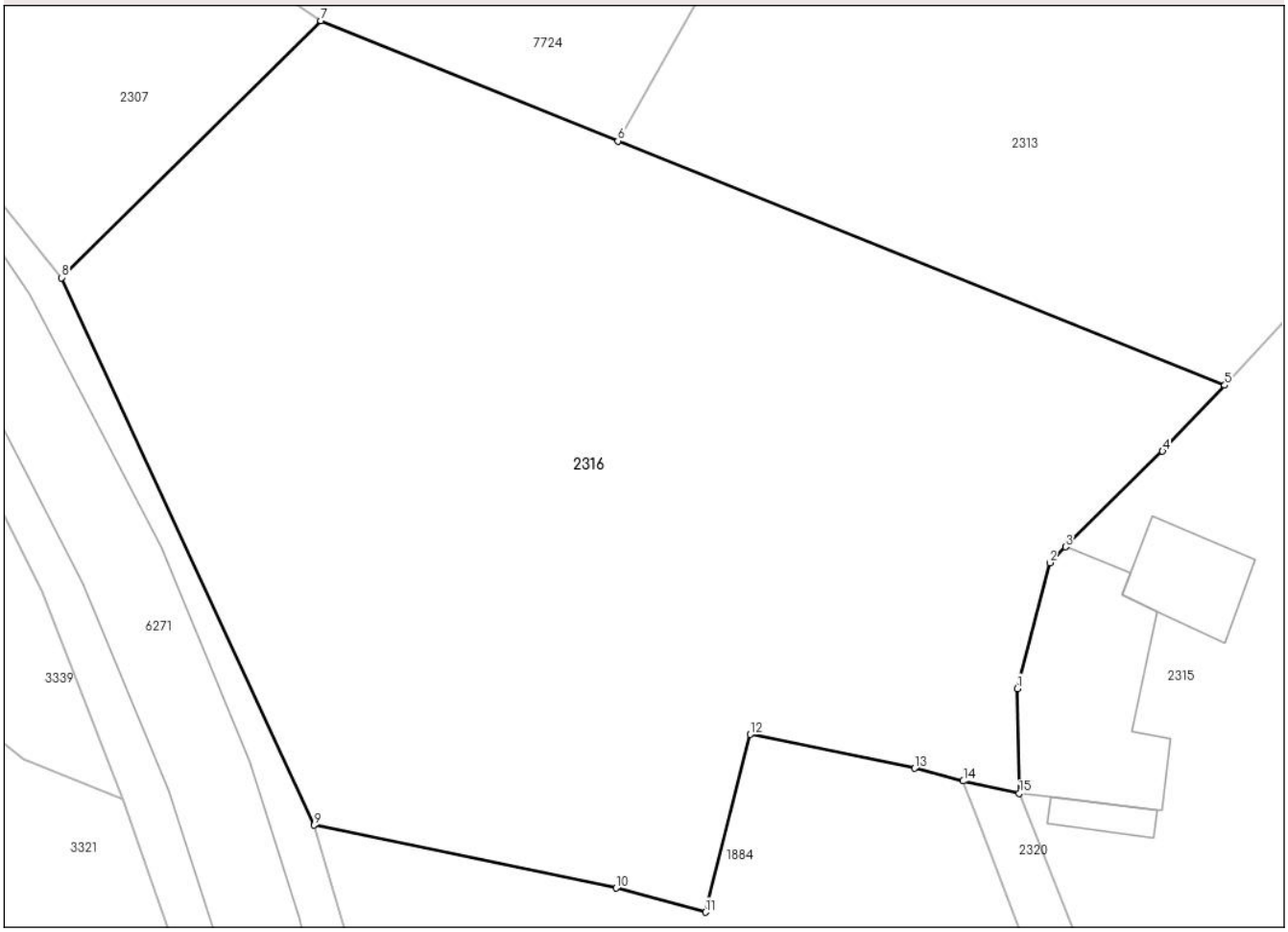

Date referitoare la teren

Crt	Categorie folosință	Intra vilan	Suprafaţa (mp)	Tarla	Parcelă	Nr. topo	Observaţii / Referinţe
1	arabil	DA	2.027	-	1A	-	

Lungime Segmente
1) Valorile lungimilor segmentelor sunt obţinute din proiecţie în plan.

Punct început	X / Y	Punct sfârşit	X / Y	Lungime segment (** (m)
1	552.632,773 674.637,724	2	552.634,664 674.645,039	7.555
2	552.634,664 674.645,039	3	552.635,576 674.645,962	1.297
3	552.635,576 674.645,962	4	552.641,227 674.651,51	7.92
4	552.641,227 674.651,51	5	552.644,843 674.655,348	5.273
5	552.644,843 674.655,348	6	552.609,545 674.669,532	38.042

Document care conține date cu caracter personal, protejat de prevederile Regulamentului (UE) nr. 679/2016 și Legii 190/2018

Punct început	X / Y	Punct sfârşit	X / Y	Lungime segment (** (m)
6	552.609,545 674.669,532	7	552.592,284 674.676,525	18.624
7	552.592,284 674.676,525	8	552.577,185 674.661,594	21.235
8	552.577,185 674.661,594	9	552.591,891 674.629,795	35.035
9	552.591,891 674.629,795	10	552.609,44 674.626,143	17.925
10	552.609,44 674.626,143	11	552.614,635 674.624,737	5.382
11	552.614,635 674.624,737	12	552.617,241 674.635,065	10.652
12	552.617,241 674.635,065	13	552.626,804 674.633,099	9.763
13	552.626,804 674.633,099	14	552.629,634 674.632,354	2.926
14	552.629,634 674.632,354	15	552.632,894 674.631,645	3.336
15	552.632,894 674.631,645	1	552.632,773 674.637,724	6.08

** Lungimile segmentelor sunt determinate în planul de proiecţie Stereo 70 şi sunt rotunjite la 1 milimetru.
*** Distanţa dintre puncte este formată din segmente cumulate ce sunt mai mici decât valoarea 1 milimetru.

Document care conține date cu caracter personal, protejat de prevederile Regulamentului (UE) nr. 679/2016 și Legii 190/2018

DATE DESPRE IMOBILUL NR. 2318

Oficiul de Cadastru şi Publicitate Imobiliară SUCEAVA
Biroul de Cadastru şi Publicitate Imobiliară Campulung Moldovenesc

A. Partea I. Descrierea imobilului

TEREN Intravilan Nr. CF vechi:4512

Adresa: Loc. Vama, Jud. Suceava

Nr. Crt	Nr cadastral Nr. topografic	Suprafaţa* (mp)	Observaţii / Referinţe
A1	32443	Din acte: 440 Masurata: 517	Sector cadastral:26 Teren imprejmuit; Teren intravilan imprejmuit cu gard din lemn.

Construcţii

Crt	Nr cadastral Nr. topografic	Adresa	Observaţii / Referinţe
A1.1	32443-C1	Loc. Vama, Jud. Suceava	Nr. niveluri:1; S. construita la sol:48 mp; S. construita desfasurata:48 mp; Casa de locuit, P, Sd=48mp, Edificata in 1950.

B. Partea II. Proprietari şi acte

Inscrieri privitoare la dreptul de proprietate şi alte drepturi reale		Referinţe
9682 / 29/07/2020		
Act Administrativ nr. 6989, din 28/07/2020 emis de Primaria com. Vama;		
B5	se noteaza actualizarea informatiei cadastrale a imobilului cu nr.top 1054/25-1356 din CF 32443 Vama, care se transforma in imobilul cu nr. cad. 32443 situat in intravilanul comunei Vama .	A1, A1.1
6148 / 19/04/2021		
Act Notarial nr. 1158, din 16/04/2021 emis de Scraba Luminita Doru Paul;		
B6	Intabulare, drept de PROPRIETATE, dobandit prin Conventie, cota actuala 1/1, cota initiala 1/1	A1, A1.1
	1) **FIERAR FLORIN-GABRIEL**, necasatorit	

C. Partea III. SARCINI

Inscrieri privind dezmembramintele dreptului de proprietate, drepturi reale de garanţie şi sarcini		Referinţe
12705 / 02/09/2015		
Act Notarial nr. 1883, din 02/09/2015 emis de Scraba Luminita Ana Maria;		
C1	Intabulare, drept de UZUFRUCT VIAGERasupra cotei de 1/2 parti, cota actuala 1/1, cota initiala 1/1	A1, A1.1
	1) **LUPU VIRGINIA**	

Document care conține date cu caracter personal, protejat de prevederile Regulamentului (UE) nr. 679/2016 și Legii 190/2018

Anexa Nr. 1 La Partea I

Teren

Nr cadastral	Suprafaţa (mp)*	Observaţii / Referinţe
32443	Din acte: 440 Masurata: 517	Teren intravilan imprejmuit cu gard din lemn.

* Suprafaţa este determinată in planul de proiecţie Stereo 70.

DETALII LINIARE IMOBIL

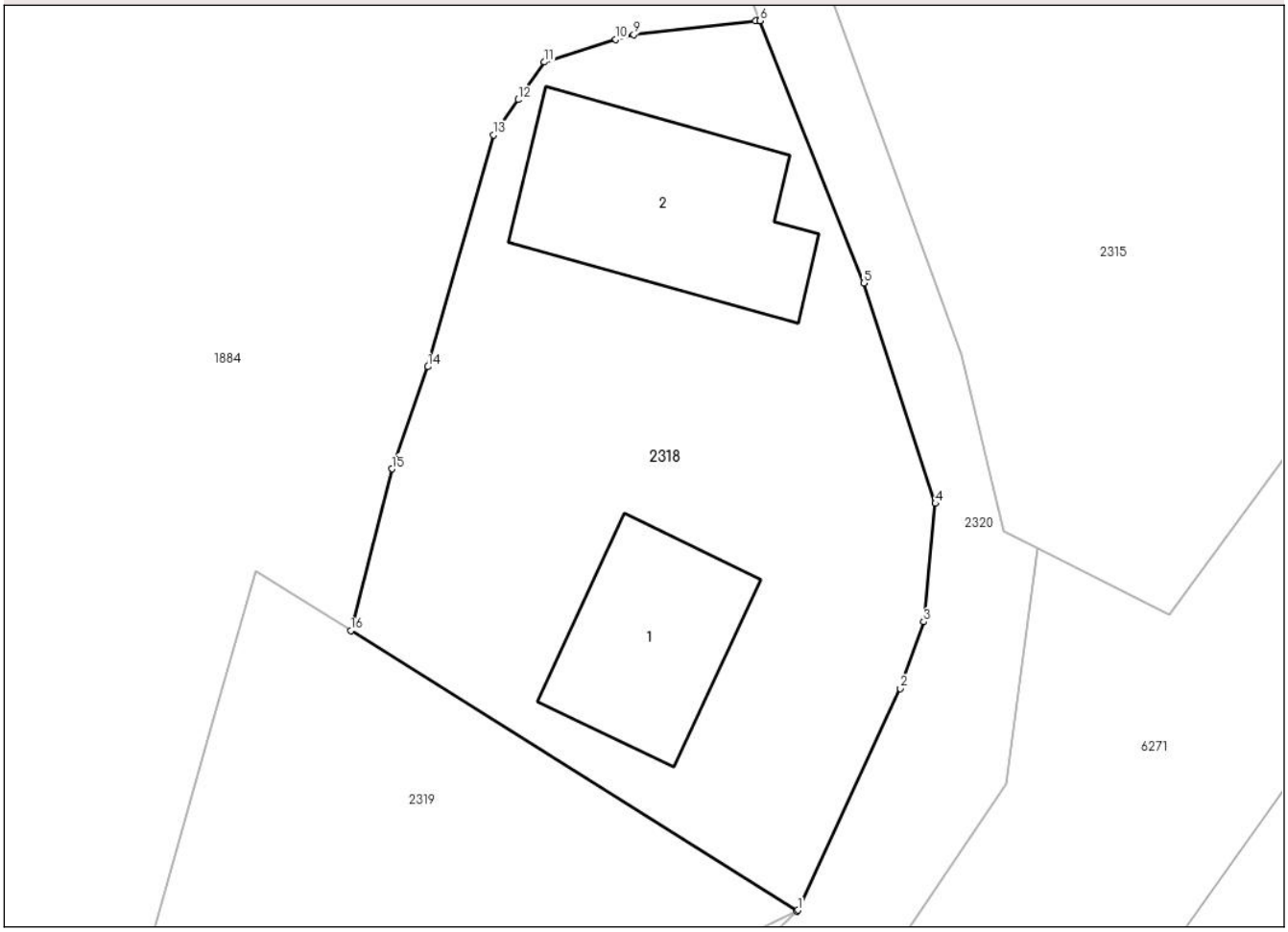

Date referitoare la teren

Crt	Categorie folosinţă	Intra vilan	Suprafaţa (mp)	Tarla	Parcelă	Nr. topo	Observaţii / Referinţe
1	curti constructii	DA	207	-	1CC	-	
2	pasune	DA	310	-	2P	-	top. 1356

Date referitoare la construcţii

Crt	Număr	Destinaţie construcţie	Supraf. (mp)	Situaţie juridică	Observaţii / Referinţe
A1.1	32443-C1	constructii de locuinte	48	Cu acte	Nr. niveluri:1; S. construita la sol:48 mp; S. construita desfasurata:48 mp; Casa de locuit, P, Sd=48mp, Edificata in 1950.
A1.2		constructii anexa	69	Fara acte	Nr. niveluri:1; S. construita la sol:69 mp; S. construita desfasurata:69 mp;

Lungime Segmente

1) Valorile lungimilor segmentelor sunt obţinute din proiecţie în plan.

Punct început	X / Y	Punct sfârşit	X / Y	Lungime segment (** (m)
1	552.634,945 674.587,478	2	552.638,961 674.596,148	9.555

Document care conține date cu caracter personal, protejat de prevederile Regulamentului (UE) nr. 679/2016 și Legii 190/2018

Punct început	X / Y	Punct sfârşit	X / Y	Lungime segment (** (m)
2	552.638,961 674.596,148	3	552.639,879 674.598,756	2.765
3	552.639,879 674.598,756	4	552.640,327 674.603,39	4.656
4	552.640,327 674.603,39	5	552.637,522 674.612,01	9.065
5	552.637,522 674.612,01	6	552.633,47 674.622,273	11.034
6	552.633,47 674.622,273	7	552.633,46 674.622,272	0.01
7	552.633,46 674.622,272	8	552.633,299 674.622,262	0.161
8	552.633,299 674.622,262	9	552.628,531 674.621,723	4.798
9	552.628,531 674.621,723	10	552.627,822 674.621,539	0.733
10	552.627,822 674.621,539	11	552.625,032 674.620,653	2.927
11	552.625,032 674.620,653	12	552.624,002 674.619,183	1.795
12	552.624,002 674.619,183	13	552.623,034 674.617,803	1.685
13	552.623,034 674.617,803	14	552.620,474 674.608,737	9.421
14	552.620,474 674.608,737	15	552.619,062 674.604,742	4.237
15	552.619,062 674.604,742	16	552.617,458 674.598,415	6.528
16	552.617,458 674.598,415	17	552.634,901 674.587,436	20.611
17	552.634,901 674.587,436	1	552.634,945 674.587,478	0.061

** Lungimile segmentelor sunt determinate în planul de proiecţie Stereo 70 şi sunt rotunjite la 1 milimetru.
*** Distanţa dintre puncte este formată din segmente cumulate ce sunt mai mici decât valoarea 1 milimetru.

Document care conține date cu caracter personal, protejat de prevederile Regulamentului (UE) nr. 679/2016 și Legii 190/2018

DATE DESPRE IMOBILUL NR. 2319

Oficiul de Cadastru şi Publicitate Imobiliară SUCEAVA
Biroul de Cadastru şi Publicitate Imobiliară Campulung Moldovenesc

A. Partea I. Descrierea imobilului

TEREN Intravilan

Adresa: Loc. Vama, Str Toplitei, Jud. Suceava

Nr. Crt	Nr cadastral Nr. topografic	Suprafaţa* (mp)	Observaţii / Referinţe
A1	35179	338	Sector cadastral:26 Teren imprejmuit;

B. Partea II. Proprietari şi acte

Inscrieri privitoare la dreptul de proprietate şi alte drepturi reale		Referinţe
10504 / 24/06/2019		
Hotarare Judecatoreasca nr. 2739, din 12/11/1991 emis de Judecatoria Cimpulung Moldovenesc;		
B1	se noteaza ca din parte a imobilului cu nr.top.865/2 (parcela nou formata 865/5) din CF 35230 Vama se formeaza imobilul cu nr. cad. 35179 ;	A1
B2	Intabulare, drept de PROPRIETATE, dobandit prin Hotarare Judecatoreasca, cota actuala 1/1, cota initiala 1/1	A1
	1) **MICUŢAR ANA** 2) **PAŞCOVICI GABRIELA** 3) **MICUŢAR TOADER-MIHAI**	

C. Partea III. SARCINI .

Inscrieri privind dezmembramintele dreptului de proprietate, drepturi reale de garanţie şi sarcini	Referinţe
NU SUNT	

Anexa Nr. 1 La Partea I

Teren

Nr cadastral	Suprafaţa (mp)*	Observaţii / Referinţe
35179	338	

* Suprafaţa este determinată in planul de proiecţie Stereo 70.

DETALII LINIARE IMOBIL

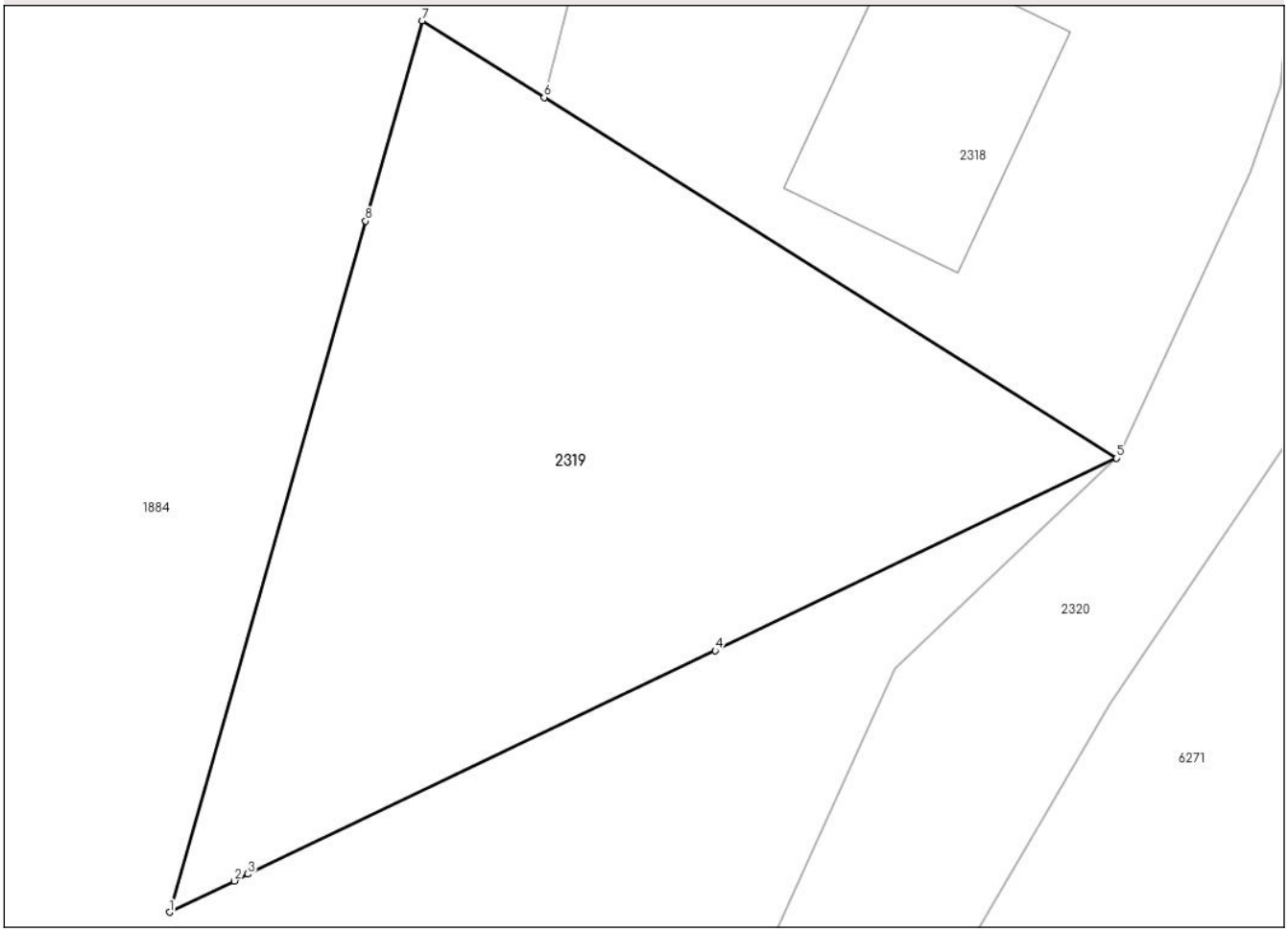

Date referitoare la teren

Crt	Categorie folosință	Intra vilan	Suprafaţa (mp)	Tarla	Parcelă	Nr. topo	Observaţii / Referinţe
1	arabil	DA	338	-	1A	865/5	

Lungime Segmente
1) Valorile lungimilor segmentelor sunt obţinute din proiecţie în plan.

Punct început	X / Y	Punct sfârşit	X / Y	Lungime segment (** (m)
1	552.606,038 674.573,62	2	552.608,019 674.574,568	2.196
2	552.608,019 674.574,568	3	552.608,429 674.574,781	0.462
3	552.608,429 674.574,781	4	552.622,666 674.581,578	15.776
4	552.622,666 674.581,578	5	552.634,901 674.587,436	13.565
5	552.634,901 674.587,436	6	552.617,458 674.598,415	20.611

Document care conține date cu caracter personal, protejat de prevederile Regulamentului (UE) nr. 679/2016 și Legii 190/2018

Punct început	X / Y	Punct sfârşit	X / Y	Lungime segment (** (m)
6	552.617,458 674.598,415	7	552.613,744 674.600,752	4.388
7	552.613,744 674.600,752	8	552.612,012 674.594,655	6.338
8	552.612,012 674.594,655	1	552.606,038 674.573,62	21.867

** Lungimile segmentelor sunt determinate în planul de proiecţie Stereo 70 şi sunt rotunjite la 1 milimetru.
*** Distanţa dintre puncte este formată din segmente cumulate ce sunt mai mici decât valoarea 1 milimetru.

Document care conține date cu caracter personal, protejat de prevederile Regulamentului (UE) nr. 679/2016 și Legii 190/2018

DATE DESPRE IMOBILUL NR. 2320

Oficiul de Cadastru şi Publicitate Imobiliară SUCEAVA
Biroul de Cadastru şi Publicitate Imobiliară Campulung Moldovenesc

A. Partea I. Descrierea imobilului

TEREN Intravilan

Adresa: Loc. Vama, Jud. Suceava

Nr. Crt	Nr cadastral Nr. topografic	Suprafaţa* (mp)	Observaţii / Referinţe
A1		848	Sector cadastral:26 Teren neimprejmuit;

B. Partea II. Proprietari şi acte

Inscrieri privitoare la dreptul de proprietate şi alte drepturi reale		Referinţe
/		
Act Normativ nr. 7, din 13/03/1996 emis de Parlamentul Romaniei (Lege);		
B1	Inscrierea provizorie, drept de PROPRIETATE, dobandit prin Lege, cota actuala 1/1, cota initiala 1/1	A1
	1) **COMUNA VAMA**, CIF:4326698, Proprietar neidentificat.	

C. Partea III. SARCINI .

Inscrieri privind dezmembramintele dreptului de proprietate, drepturi reale de garanţie şi sarcini	Referinţe
NU SUNT	

Document care conține date cu caracter personal, protejat de prevederile Regulamentului (UE) nr. 679/2016 și Legii 190/2018

Anexa Nr. 1 La Partea I

Teren

Nr cadastral	Suprafaţa (mp)*	Observaţii / Referinţe
	848	

* Suprafaţa este determinată in planul de proiecţie Stereo 70.

DETALII LINIARE IMOBIL

Date referitoare la teren

Crt	Categorie folosință	Intra vilan	Suprafaţa (mp)	Tarla	Parcelă	Nr. topo	Observaţii / Referinţe
1	drum	DA	848	-	1DR	-	

Lungime Segmente

1) Valorile lungimilor segmentelor sunt obţinute din proiecţie în plan.

Punct început	X / Y	Punct sfârşit	X / Y	Lungime segment (** (m)
1	552.643,116 674.592,406	2	552.644,318 674.601,656	9.328
3	552.643,018 674.602,315	4	552.641,332 674.609,193	7.082
5	552.636,327 674.622,944	6	552.632,894 674.631,645	9.354
7	552.629,634 674.632,354	8	552.630,547 674.630,055	2.474
9	552.633,47 674.622,273	10	552.637,522 674.612,01	11.034

Punct început	X / Y	Punct sfârşit	X / Y	Lungime segment (** (m)
2	552.644,318 674.601,656	3	552.643,018 674.602,315	1.457
4	552.641,332 674.609,193	5	552.636,327 674.622,944	14.634
6	552.632,894 674.631,645	7	552.629,634 674.632,354	3.336
8	552.630,547 674.630,055	9	552.633,47 674.622,273	8.313
10	552.637,522 674.612,01	11	552.640,327 674.603,39	9.065

Document care conține date cu caracter personal, protejat de prevederile Regulamentului (UE) nr. 679/2016 și Legii 190/2018

Punct început	X / Y	Punct sfârşit	X / Y	Lungime segment (** (m)
11	552.640,327 674.603,39	12	552.639,879 674.598,756	4.656
13	552.638,961 674.596,148	14	552.634,945 674.587,478	9.555
15	552.634,901 674.587,436	16	552.628,138 674.581,047	9.304
17	552.623,975 674.571,879	18	552.610,613 674.568,29	13.835
19	552.604,446 674.566,591	20	552.601,807 674.569,937	4.262
21	552.599,42 674.573,032	22	552.597,516 674.564,46	8.781
23	552.591,376 674.535,309	24	552.601,782 674.545,168	14.335
25	552.603,569 674.546,257	26	552.618,415 674.554,902	17.18
27	552.627,343 674.567,43	28	552.634,687 674.579,958	14.522

Punct început	X / Y	Punct sfârşit	X / Y	Lungime segment (** (m)
12	552.639,879 674.598,756	13	552.638,961 674.596,148	2.765
14	552.634,945 674.587,478	15	552.634,901 674.587,436	0.061
16	552.628,138 674.581,047	17	552.623,975 674.571,879	10.069
18	552.610,613 674.568,29	19	552.604,446 674.566,591	6.396
20	552.601,807 674.569,937	21	552.599,42 674.573,032	3.909
22	552.597,516 674.564,46	23	552.591,376 674.535,309	29.791
24	552.601,782 674.545,168	25	552.603,569 674.546,257	2.092
26	552.618,415 674.554,902	27	552.627,343 674.567,43	15.384
28	552.634,687 674.579,958	1	552.643,116 674.592,406	15.033

** Lungimile segmentelor sunt determinate în planul de proiecţie Stereo 70 şi sunt rotunjite la 1 milimetru.
*** Distanţa dintre puncte este formată din segmente cumulate ce sunt mai mici decât valoarea 1 milimetru.

Document care conține date cu caracter personal, protejat de prevederile Regulamentului (UE) nr. 679/2016 și Legii 190/2018

DATE DESPRE IMOBILUL NR. 7724

Oficiul de Cadastru şi Publicitate Imobiliară SUCEAVA
Biroul de Cadastru şi Publicitate Imobiliară Campulung Moldovenesc

A. Partea I. Descrierea imobilului

TEREN Intravilan

Adresa: Loc. Vama, Jud. Suceava

Nr. Crt	Nr cadastral Nr. topografic	Suprafaţa* (mp)	Observaţii / Referinţe
A1	37694	2.571	Sector cadastral:26 Teren neimprejmuit; Imprejmuit partial cu gard din lemn

B. Partea II. Proprietari şi acte

Inscrieri privitoare la dreptul de proprietate şi alte drepturi reale		Referinţe
3665 / 10/03/2023		
Act Notarial nr. 3739, din 27/10/2022 emis de NP, Scraba Luminita Doru Paul (inscris sub semnatura privata nr 2 din 11-04-2022, emis de PFA Chiperi Simona Alina;act administrativ nr 11476 din 21-10-2022, emis de Primaria Comunei Vama);		
B1	se noteaza ca din parte a imobilului cu nr.top.1054/2 din CF 30494 Vama si din parte a imobilului cu nr.top.1052/2 din CF 32119 Vama , se formeaza imobilul cu nr.cad.37694 .	A1
10661 / 26/06/2023		
Act Notarial nr. 1397, din 22/06/2023 emis de Scraba Luminita Ana Maria;		
B3	se notează POSESIA asupra imobilului, ca bun comun în devălmășie	A1
	1) **UNGUREANU MIHAI-FLORIN** 2) **UNGUREANU TABITA-VIOLETA**	
/		
Act Normativ nr. 7, din 13/03/1996 emis de GUVERNUL ROMANIEI (Lege. LEGE);		
B4	Intabulare, drept de PROPRIETATE, dobandit prin Lege, cota actuala 1/1, cota initiala 1/1	A1
	1) **NEIDENTIFICAT NEIDENTIFICAT**, Lipsa C.N.P.	

C. Partea III. SARCINI .

Inscrieri privind dezmembramintele dreptului de proprietate, drepturi reale de garanţie şi sarcini	Referinţe
NU SUNT	

Anexa Nr. 1 La Partea I

Teren

Nr cadastral	Suprafaţa (mp)*	Observaţii / Referinţe
37694	2.571	Imprejmuit partial cu gard din lemn

* Suprafaţa este determinată in planul de proiecţie Stereo 70.

DETALII LINIARE IMOBIL

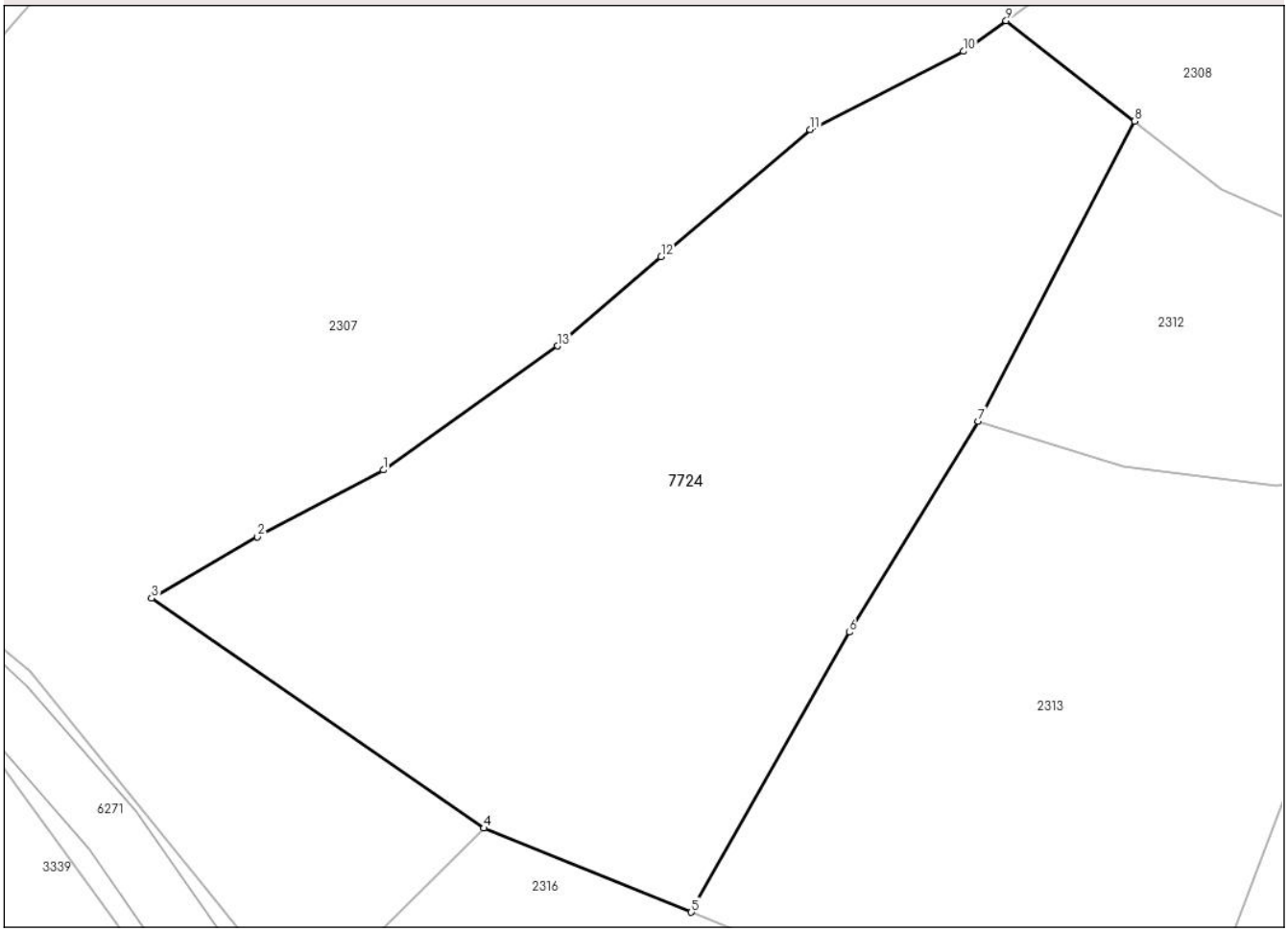

Date referitoare la teren

Crt	Categorie folosință	Intra vilan	Suprafaţa (mp)	Tarla	Parcelă	Nr. topo	Observaţii / Referinţe
1	faneata	DA	2.571	-	1F	-	

Lungime Segmente
1) Valorile lungimilor segmentelor sunt obţinute din proiecţie în plan.

Punct început	X / Y	Punct sfârşit	X / Y	Lungime segment (** (m)
1	552.583,905 674.706,343	2	552.573,387 674.700,786	11.896
2	552.573,387 674.700,786	3	552.564,577 674.695,66	10.193
3	552.564,577 674.695,66	4	552.592,284 674.676,525	33.672
4	552.592,284 674.676,525	5	552.609,545 674.669,532	18.624
5	552.609,545 674.669,532	6	552.622,727 674.692,833	26.772

Document care conține date cu caracter personal, protejat de prevederile Regulamentului (UE) nr. 679/2016 și Legii 190/2018

Punct început	X / Y	Punct sfârşit	X / Y	Lungime segment (** (m)
6	552.622,727 674.692,833	7	552.633,458 674.710,394	20.58
7	552.633,458 674.710,394	8	552.646,493 674.735,368	28.171
8	552.646,493 674.735,368	9	552.635,781 674.743,731	13.59
9	552.635,781 674.743,731	10	552.632,228 674.741,185	4.371
10	552.632,228 674.741,185	11	552.619,468 674.734,65	14.336
11	552.619,468 674.734,65	12	552.607,043 674.724,076	16.315
12	552.607,043 674.724,076	13	552.598,391 674.716,655	11.399
13	552.598,391 674.716,655	1	552.583,905 674.706,343	17.781

** Lungimile segmentelor sunt determinate în planul de proiecţie Stereo 70 şi sunt rotunjite la 1 milimetru.
*** Distanţa dintre puncte este formată din segmente cumulate ce sunt mai mici decât valoarea 1 milimetru.

Document care conține date cu caracter personal, protejat de prevederile Regulamentului (UE) nr. 679/2016 și Legii 190/2018

DATE DESPRE IMOBILUL NR. 8779

Oficiul de Cadastru şi Publicitate Imobiliară SUCEAVA
Biroul de Cadastru şi Publicitate Imobiliară Campulung Moldovenesc

A. Partea I. Descrierea imobilului

TEREN Intravilan

Adresa: Loc. Vama, Jud. Suceava

Nr. Crt	Nr cadastral Nr. topografic	Suprafaţa* (mp)	Observaţii / Referinţe
A1		915	Sector cadastral:26 Teren neimprejmuit;

B. Partea II. Proprietari şi acte

Inscrieri privitoare la dreptul de proprietate şi alte drepturi reale		Referinţe
/		
Act Normativ nr. 7, din 13/03/1996 emis de Parlamentul Romaniei (Lege);		
B1	Inscrierea provizorie, drept de PROPRIETATE, dobandit prin Lege, cota actuala 1/1, cota initiala 1/1	A1
	1) **COMUNA VAMA**, CIF:4326698, Proprietar neidentificat.	

C. Partea III. SARCINI .

Inscrieri privind dezmembramintele dreptului de proprietate, drepturi reale de garanţie şi sarcini	Referinţe
NU SUNT	

Document care conține date cu caracter personal, protejat de prevederile Regulamentului (UE) nr. 679/2016 și Legii 190/2018

Anexa Nr. 1 La Partea I

Teren

Nr cadastral	Suprafaţa (mp)*	Observaţii / Referinţe
	915	

* Suprafaţa este determinată in planul de proiecţie Stereo 70.

DETALII LINIARE IMOBIL

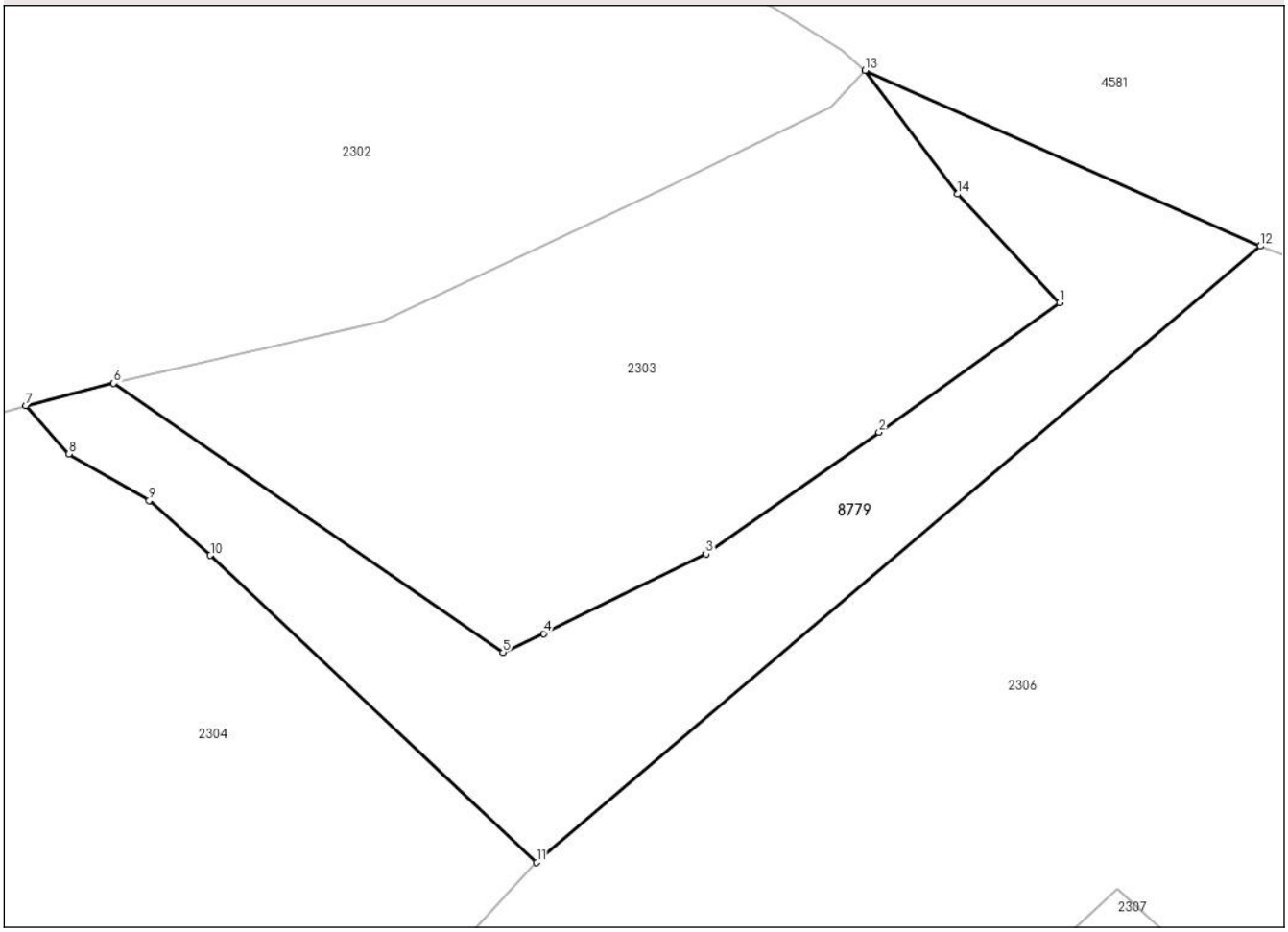

Date referitoare la teren

Crt	Categorie folosință	Intra vilan	Suprafaţa (mp)	Tarla	Parcelă	Nr. topo	Observaţii / Referinţe
1	neproductiv	DA	915	-	1N	-	

Lungime Segmente
1) Valorile lungimilor segmentelor sunt obţinute din proiecţie în plan.

Punct început	X / Y	Punct sfârşit	X / Y	Lungime segment (** (m)
1	552.600,235 674.820,288	2	552.587,575 674.811,214	15.576
2	552.587,575 674.811,214	3	552.575,435 674.802,693	14.832
3	552.575,435 674.802,693	4	552.564,026 674.797,107	12.703
4	552.564,026 674.797,107	5	552.561,187 674.795,784	3.132
5	552.561,187 674.795,784	6	552.533,88 674.814,646	33.188

Document care conține date cu caracter personal, protejat de prevederile Regulamentului (UE) nr. 679/2016 și Legii 190/2018

Punct început	X / Y	Punct sfârşit	X / Y	Lungime segment (** (m)
6	552.533,88 674.814,646	7	552.527,714 674.813,07	6.365
7	552.527,714 674.813,07	8	552.530,729 674.809,678	4.538
8	552.530,729 674.809,678	9	552.536,368 674.806,436	6.505
9	552.536,368 674.806,436	10	552.540,657 674.802,584	5.766
10	552.540,657 674.802,584	11	552.563,555 674.781,06	31.426
11	552.563,555 674.781,06	12	552.614,322 674.824,261	66.66
12	552.614,322 674.824,261	13	552.586,601 674.836,564	30.328
13	552.586,601 674.836,564	14	552.593,092 674.827,903	10.823
14	552.593,092 674.827,903	1	552.600,235 674.820,288	10.441

** Lungimile segmentelor sunt determinate în planul de proiecţie Stereo 70 şi sunt rotunjite la 1 milimetru.
*** Distanţa dintre puncte este formată din segmente cumulate ce sunt mai mici decât valoarea 1 milimetru.

Document care conține date cu caracter personal, protejat de prevederile Regulamentului (UE) nr. 679/2016 și Legii 190/2018