DATE DESPRE IMOBILUL NR. 2330

Oficiul de Cadastru şi Publicitate Imobiliară SUCEAVA
Biroul de Cadastru şi Publicitate Imobiliară Campulung Moldovenesc

A. Partea I. Descrierea imobilului

TEREN Necunoscut

Adresa: Loc. Vama, Jud. Suceava

Nr. Crt	Nr cadastral Nr. topografic	Suprafaţa* (mp)	Observaţii / Referinţe
A1	37214	3.000	Sector cadastral:33 Teren neimprejmuit;

B. Partea II. Proprietari şi acte

Inscrieri privitoare la dreptul de proprietate şi alte drepturi reale		Referinţe
6532 / 13/04/2022		
Act Administrativ nr. 27, din 30/03/2022 emis de Consiliul Local VAMA (HCL. H. C. L. si anexa ; act administrativ nr Adeverinta HCL 4093 din 11-04-2022, emis de Primaria Vama);		
B1	Intabulare, drept de PROPRIETATE, dobandit prin Lege, cota actuala 1/1, cota initiala 1/1	A1
	1) **COMUNA VAMA**, CIF:4326698, DOMENIUL PUBLIC	

C. Partea III. SARCINI .

Inscrieri privind dezmembramintele dreptului de proprietate, drepturi reale de garanţie şi sarcini	Referinţe
NU SUNT	

Document care conține date cu caracter personal, protejat de prevederile Regulamentului (UE) nr. 679/2016 și Legii 190/2018

Anexa Nr. 1 La Partea I

Teren

Nr cadastral	Suprafaţa (mp)*	Observaţii / Referinţe
37214	3.000	

* Suprafaţa este determinată in planul de proiecţie Stereo 70.

DETALII LINIARE IMOBIL

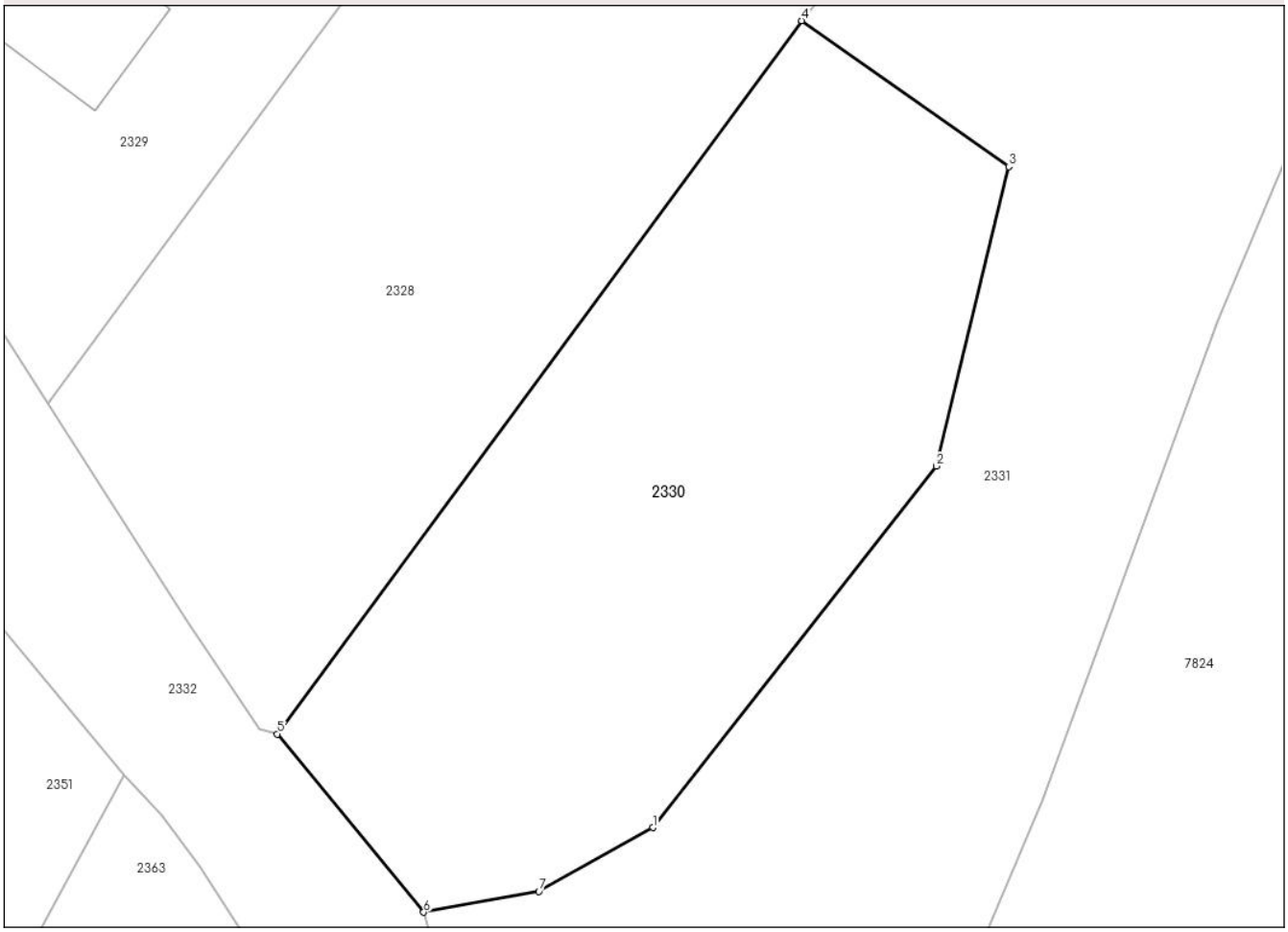

Date referitoare la teren

Crt	Categorie folosință	Intra vilan	Suprafaţa (mp)	Tarla	Parcelă	Nr. topo	Observaţii / Referinţe
1	neproductiv	DA	2.667	-	1N	-	ingradit partial
2	neproductiv	NU	333	-	1N	-	neingradit

Lungime Segmente
1) Valorile lungimilor segmentelor sunt obţinute din proiecţie în plan.

Punct început	X / Y	Punct sfârşit	X / Y	Lungime segment (** (m)
1	552.698,831 674.239,366	2	552.726,687 674.274,835	45.1
2	552.726,687 674.274,835	3	552.733,774 674.304,237	30.244
3	552.733,774 674.304,237	4	552.713,461 674.318,543	24.845
4	552.713,461 674.318,543	5	552.661,956 674.248,557	86.895

Document care conține date cu caracter personal, protejat de prevederile Regulamentului (UE) nr. 679/2016 și Legii 190/2018

Punct început	X / Y	Punct sfârşit	X / Y	Lungime segment (** (m)
5	552.661,956 674.248,557	6	552.676,311 674.231,068	22.626
6	552.676,311 674.231,068	7	552.687,621 674.233,118	11.494
7	552.687,621 674.233,118	1	552.698,831 674.239,366	12.833

** Lungimile segmentelor sunt determinate în planul de proiecţie Stereo 70 şi sunt rotunjite la 1 milimetru.
*** Distanţa dintre puncte este formată din segmente cumulate ce sunt mai mici decât valoarea 1 milimetru.

Document care conține date cu caracter personal, protejat de prevederile Regulamentului (UE) nr. 679/2016 și Legii 190/2018

DATE DESPRE IMOBILUL NR. 2331

Oficiul de Cadastru şi Publicitate Imobiliară SUCEAVA
Biroul de Cadastru şi Publicitate Imobiliară Campulung Moldovenesc

A. Partea I. Descrierea imobilului

TEREN Necunoscut

Adresa: Loc. Vama, Jud. Suceava

Nr. Crt	Nr cadastral Nr. topografic	Suprafaţa* (mp)	Observaţii / Referinţe
A1	38269	11.465	Sector cadastral:33 Teren neimprejmuit; Teren partial imprejmuit cu gard din fier.

B. Partea II. Proprietari şi acte

Inscrieri privitoare la dreptul de proprietate şi alte drepturi reale		Referinţe
4502 / 15/03/2024		
Act Administrativ nr. 23, din 29/02/2024 emis de Primaria com. Vama (act administrativ nr Adeverinta nr. 3257 din 14-03-2024, emis de Primaria com. Vama);		
B1	Intabulare, drept de PROPRIETATE, dobandit prin Lege, cota actuala 1/1, cota initiala 1/1	A1
	1) **COMUNA VAMA**, CIF:4326698, domeniul public	

C. Partea III. SARCINI .

Inscrieri privind dezmembramintele dreptului de proprietate, drepturi reale de garanţie şi sarcini	Referinţe
NU SUNT	

Anexa Nr. 1 La Partea I

Teren

Nr cadastral	Suprafaţa (mp)*	Observaţii / Referinţe
38269	11.465	Teren partial imprejmuit cu gard din fier.

* Suprafaţa este determinată in planul de proiecţie Stereo 70.

DETALII LINIARE IMOBIL

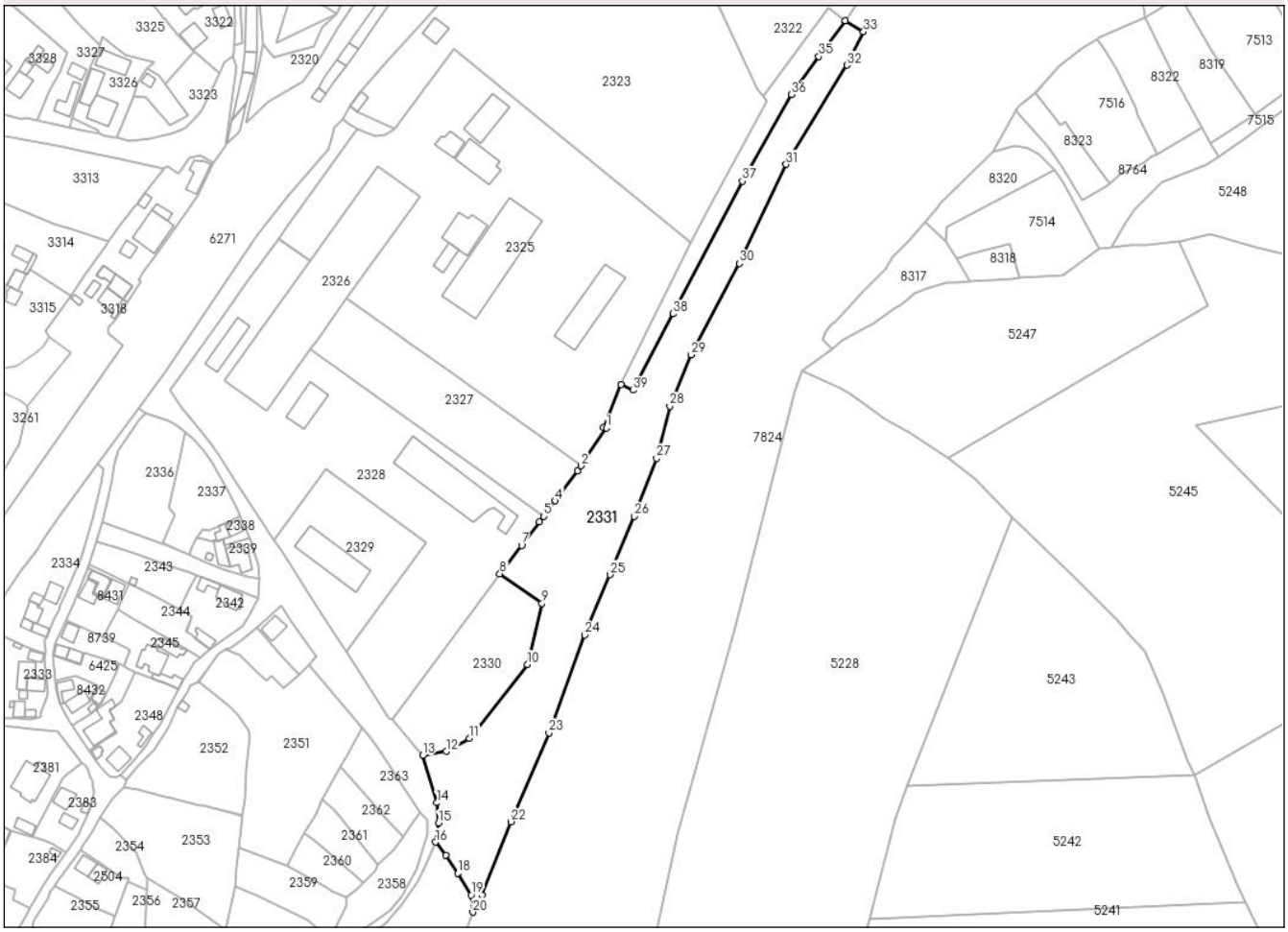

Date referitoare la teren

Crt	Categorie folosință	Intra vilan	Suprafaţa (mp)	Tarla	Parcelă	Nr. topo	Observaţii / Referinţe
1	pasune	DA	8.128	-	1P	-	
2	pasune	NU	3.337	-	2P	-	

Lungime Segmente

1) Valorile lungimilor segmentelor sunt obţinute din proiecţie în plan.

Punct început	X / Y	Punct sfârşit	X / Y	Lungime segment
1	552.764,687 674.388,539	2	552.752,443 674.370,406	21.879
4	552.740,107 674.353,492	5	552.734,568 674.346,102	9.235
7	552.723,952 674.332,099	8	552.713,461 674.318,543	17.141
10	552.726,687 674.274,835	11	552.698,831 674.239,366	45.1
13	552.676,311 674.231,068	14	552.683,074 674.208,334	23.719

Punct început	X / Y	Punct sfârşit	X / Y	Lungime segment
2	552.752,443 674.370,406	3	552.750,687 674.367,96	3.011
5	552.734,568 674.346,102	6	552.732,508 674.343,355	3.434
8	552.713,461 674.318,543	9	552.733,774 674.304,237	24.845
11	552.698,831 674.239,366	12	552.687,621 674.233,118	12.833
14	552.683,074 674.208,334	15	552.683,957 674.198,618	9.756

Punct început	X / Y	Punct sfârşit	X / Y	Lungime segment
3	552.750,687 674.367,96	4	552.740,107 674.353,492	17.924
6	552.732,508 674.343,355	7	552.723,952 674.332,099	14.139
9	552.733,774 674.304,237	10	552.726,687 674.274,835	30.244
12	552.687,621 674.233,118	13	552.676,311 674.231,068	11.494
15	552.683,957 674.198,618	16	552.682,508 674.189,448	9.284

Document care conține date cu caracter personal, protejat de prevederile Regulamentului (UE) nr. 679/2016 și Legii 190/2018

Punct început	X / Y	Punct sfârşit	X / Y	Lungime segment
16	552.682,508 674.189,448	17	552.687,498 674.183,238	7.967
19	552.699,587 674.164,052	20	552.700,384 674.155,776	8.314
22	552.718,826 674.199,248	23	552.737,099 674.242,059	46.548
25	552.766,402 674.318,049	26	552.778,077 674.346,004	30.295
28	552.795,182 674.399,0	29	552.805,514 674.423,651	26.729
31	552.851,241 674.515,181	32	552.880,472 674.562,897	55.958
34	552.879,736 674.584,28	35	552.866,964 674.567,098	21.409
37	552.830,155 674.507,17	38	552.796,874 674.443,398	71.934
40	552.771,69 674.409,478	41	552.763,32 674.388,747	22.357

Punct început	X / Y	Punct sfârşit	X / Y	Lungime segment
17	552.687,498 674.183,238	18	552.693,154 674.174,587	10.335
20	552.700,384 674.155,776	21	552.704,891 674.163,831	9.23
23	552.737,099 674.242,059	24	552.754,249 674.289,034	50.008
26	552.778,077 674.346,004	27	552.788,887 674.373,96	29.973
29	552.805,514 674.423,651	30	552.828,746 674.467,607	49.718
32	552.880,472 674.562,897	33	552.888,424 674.578,987	17.948
35	552.866,964 674.567,098	36	552.853,782 674.548,745	22.597
38	552.796,874 674.443,398	39	552.777,68 674.406,681	41.432
41	552.763,32 674.388,747	1	552.764,687 674.388,539	1.382

Punct început	X / Y	Punct sfârşit	X / Y	Lungime segment
18	552.693,154 674.174,587	19	552.699,587 674.164,052	12.344
21	552.704,891 674.163,831	22	552.718,826 674.199,248	38.06
24	552.754,249 674.289,034	25	552.766,402 674.318,049	31.457
27	552.788,887 674.373,96	28	552.795,182 674.399,0	25.819
30	552.828,746 674.467,607	31	552.851,241 674.515,181	52.624
33	552.888,424 674.578,987	34	552.879,736 674.584,28	10.173
36	552.853,782 674.548,745	37	552.830,155 674.507,17	47.819
39	552.777,68 674.406,681	40	552.771,69 674.409,478	6.611

**** Lungimile segmentelor sunt determinate în planul de proiecţie Stereo 70 şi sunt rotunjite la 1 milimetru.**
***** Distanţa dintre puncte este formată din segmente cumulate ce sunt mai mici decât valoarea 1 milimetru.**

Document care conține date cu caracter personal, protejat de prevederile Regulamentului (UE) nr. 679/2016 și Legii 190/2018

DATE DESPRE IMOBILUL NR. 2364

Oficiul de Cadastru şi Publicitate Imobiliară SUCEAVA
Biroul de Cadastru şi Publicitate Imobiliară Campulung Moldovenesc

A. Partea I. Descrierea imobilului

TEREN Necunoscut

Adresa: Loc. Vama, Jud. Suceava

Nr. Crt	Nr cadastral Nr. topografic	Suprafaţa* (mp)	Observaţii / Referinţe
A1		3.934	Sector cadastral:33 Teren neimprejmuit;

B. Partea II. Proprietari şi acte

Inscrieri privitoare la dreptul de proprietate şi alte drepturi reale		Referinţe
/		
Act Normativ nr. 7, din 13/03/1996 emis de Parlamentul Romaniei (Lege);		
B1	Inscrierea provizorie, drept de PROPRIETATE, dobandit prin Lege, cota actuala 1/1, cota initiala 1/1	A1
	1) **COMUNA VAMA**, CIF:4326698, Proprietar neidentificat.	

C. Partea III. SARCINI .

Inscrieri privind dezmembramintele dreptului de proprietate, drepturi reale de garanţie şi sarcini	Referinţe
NU SUNT	

Document care conține date cu caracter personal, protejat de prevederile Regulamentului (UE) nr. 679/2016 și Legii 190/2018

Anexa Nr. 1 La Partea I

Teren

Nr cadastral	Suprafaţa (mp)*	Observaţii / Referinţe
	3.934	

* Suprafaţa este determinată in planul de proiecţie Stereo 70.

DETALII LINIARE IMOBIL

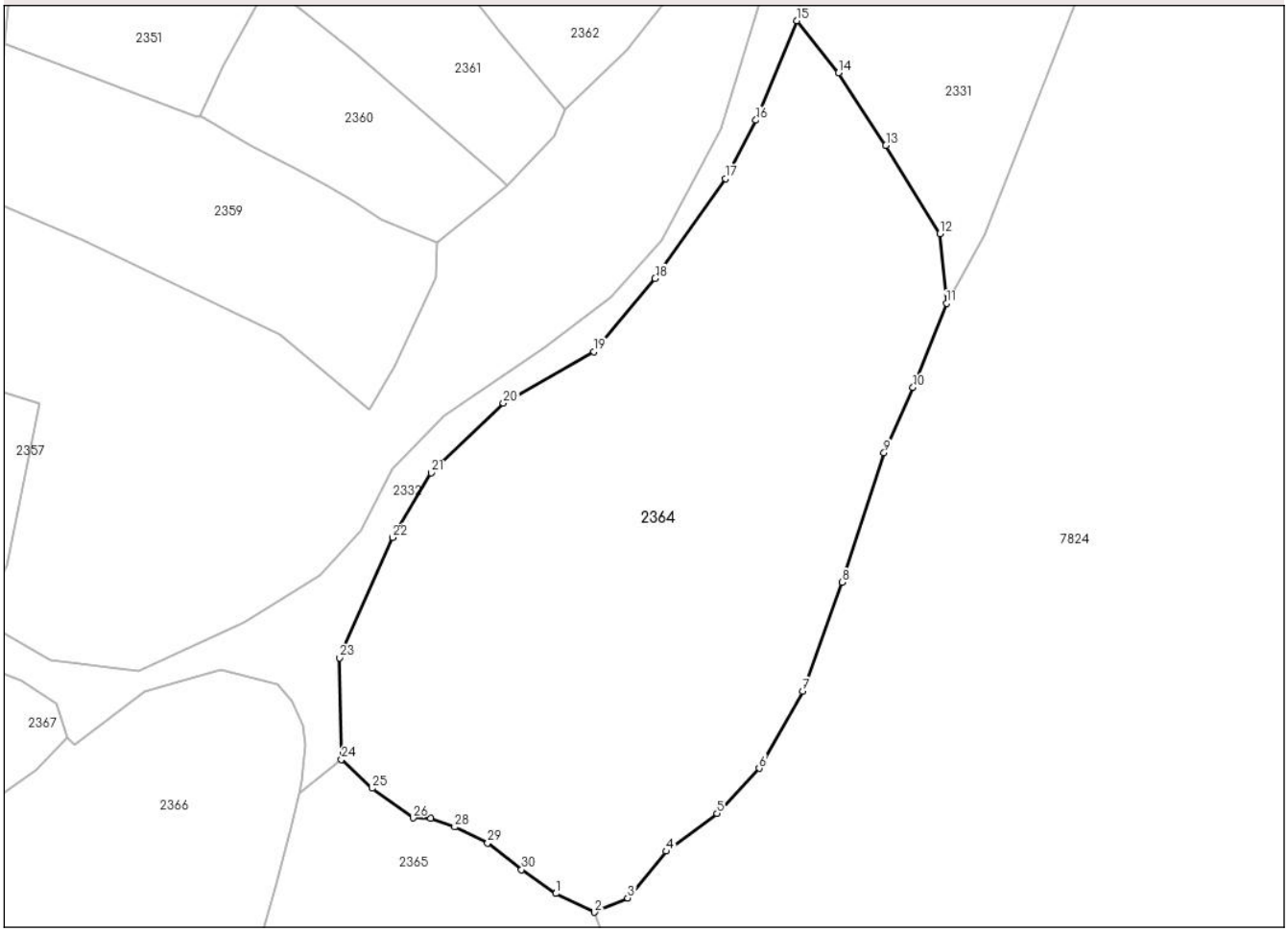

Date referitoare la teren

Crt	Categorie folosință	Intra vilan	Suprafaţa (mp)	Tarla	Parcelă	Nr. topo	Observaţii / Referinţe
1	padure	DA	1.784	-	1PD	-	
2	padure	NU	2.150	-	2PD	-	

Lungime Segmente

1) Valorile lungimilor segmentelor sunt obţinute din proiecţie în plan.

Punct început	X / Y	Punct sfârşit	X / Y	Lungime segment (** (m)
1	552.653,764 674.085,398	2	552.658,358 674.083,178	5.102
3	552.662,333 674.084,882	4	552.666,94 674.090,448	7.226
5	552.673,005 674.094,953	6	552.678,03 674.100,325	7.356
7	552.683,229 674.109,509	8	552.687,907 674.122,505	13.813

Punct început	X / Y	Punct sfârşit	X / Y	Lungime segment (** (m)
2	552.658,358 674.083,178	3	552.662,333 674.084,882	4.324
4	552.666,94 674.090,448	5	552.673,005 674.094,953	7.555
6	552.678,03 674.100,325	7	552.683,229 674.109,509	10.553
8	552.687,907 674.122,505	9	552.692,933 674.137,928	16.22

Document care conține date cu caracter personal, protejat de prevederile Regulamentului (UE) nr. 679/2016 și Legii 190/2018

Punct început	X / Y	Punct sfârşit	X / Y	Lungime segment (** (m)
9	552.692,933 674.137,928	10	552.696,398 674.145,725	8.533
11	552.700,384 674.155,776	12	552.699,587 674.164,052	8.314
13	552.693,154 674.174,587	14	552.687,498 674.183,238	10.335
15	552.682,508 674.189,448	16	552.677,628 674.177,582	12.831
17	552.674,012 674.170,611	18	552.665,606 674.158,739	14.546
19	552.658,326 674.150,004	20	552.647,51 674.143,868	12.435
21	552.638,878 674.135,548	22	552.634,302 674.127,852	8.954
23	552.627,959 674.113,499	24	552.628,185 674.101,403	12.098
25	552.631,845 674.097,957	26	552.636,734 674.094,41	6.04
27	552.638,819 674.094,347	28	552.641,681 674.093,348	3.031
29	552.645,633 674.091,44	30	552.649,676 674.088,26	5.143

Punct început	X / Y	Punct sfârşit	X / Y	Lungime segment (** (m)
10	552.696,398 674.145,725	11	552.700,384 674.155,776	10.812
12	552.699,587 674.164,052	13	552.693,154 674.174,587	12.344
14	552.687,498 674.183,238	15	552.682,508 674.189,448	7.967
16	552.677,628 674.177,582	17	552.674,012 674.170,611	7.853
18	552.665,606 674.158,739	19	552.658,326 674.150,004	11.372
20	552.647,51 674.143,868	21	552.638,878 674.135,548	11.989
22	552.634,302 674.127,852	23	552.627,959 674.113,499	15.692
24	552.628,185 674.101,403	25	552.631,845 674.097,957	5.027
26	552.636,734 674.094,41	27	552.638,819 674.094,347	2.087
28	552.641,681 674.093,348	29	552.645,633 674.091,44	4.388
30	552.649,676 674.088,26	1	552.653,764 674.085,398	4.99

**** Lungimile segmentelor sunt determinate în planul de proiecţie Stereo 70 şi sunt rotunjite la 1 milimetru.**
***** Distanţa dintre puncte este formată din segmente cumulate ce sunt mai mici decât valoarea 1 milimetru.**

Document care conține date cu caracter personal, protejat de prevederile Regulamentului (UE) nr. 679/2016 și Legii 190/2018

DATE DESPRE IMOBILUL NR. 2365

Oficiul de Cadastru şi Publicitate Imobiliară SUCEAVA
Biroul de Cadastru şi Publicitate Imobiliară Campulung Moldovenesc

A. Partea I. Descrierea imobilului

TEREN Necunoscut

Adresa: Loc. Vama, Jud. Suceava

Nr. Crt	Nr cadastral Nr. topografic	Suprafaţa* (mp)	Observaţii / Referinţe
A1		14.260	Sector cadastral:33 Teren neimprejmuit;

B. Partea II. Proprietari şi acte

Inscrieri privitoare la dreptul de proprietate şi alte drepturi reale		Referinţe
/		
Act Normativ nr. 7, din 13/03/1996 emis de Parlamentul Romaniei (Lege);		
B1	Inscrierea provizorie, drept de PROPRIETATE, dobandit prin Lege, cota actuala 1/1, cota initiala 1/1	A1
	1) **COMUNA VAMA**, CIF:4326698, Proprietar neidentificat.	

C. Partea III. SARCINI .

Inscrieri privind dezmembramintele dreptului de proprietate, drepturi reale de garanţie şi sarcini	Referinţe
NU SUNT	

Document care conține date cu caracter personal, protejat de prevederile Regulamentului (UE) nr. 679/2016 și Legii 190/2018

Anexa Nr. 1 La Partea I

Teren

Nr cadastral	Suprafaţa (mp)*	Observaţii / Referinţe
	14.260	

* Suprafaţa este determinată in planul de proiecţie Stereo 70.

DETALII LINIARE IMOBIL

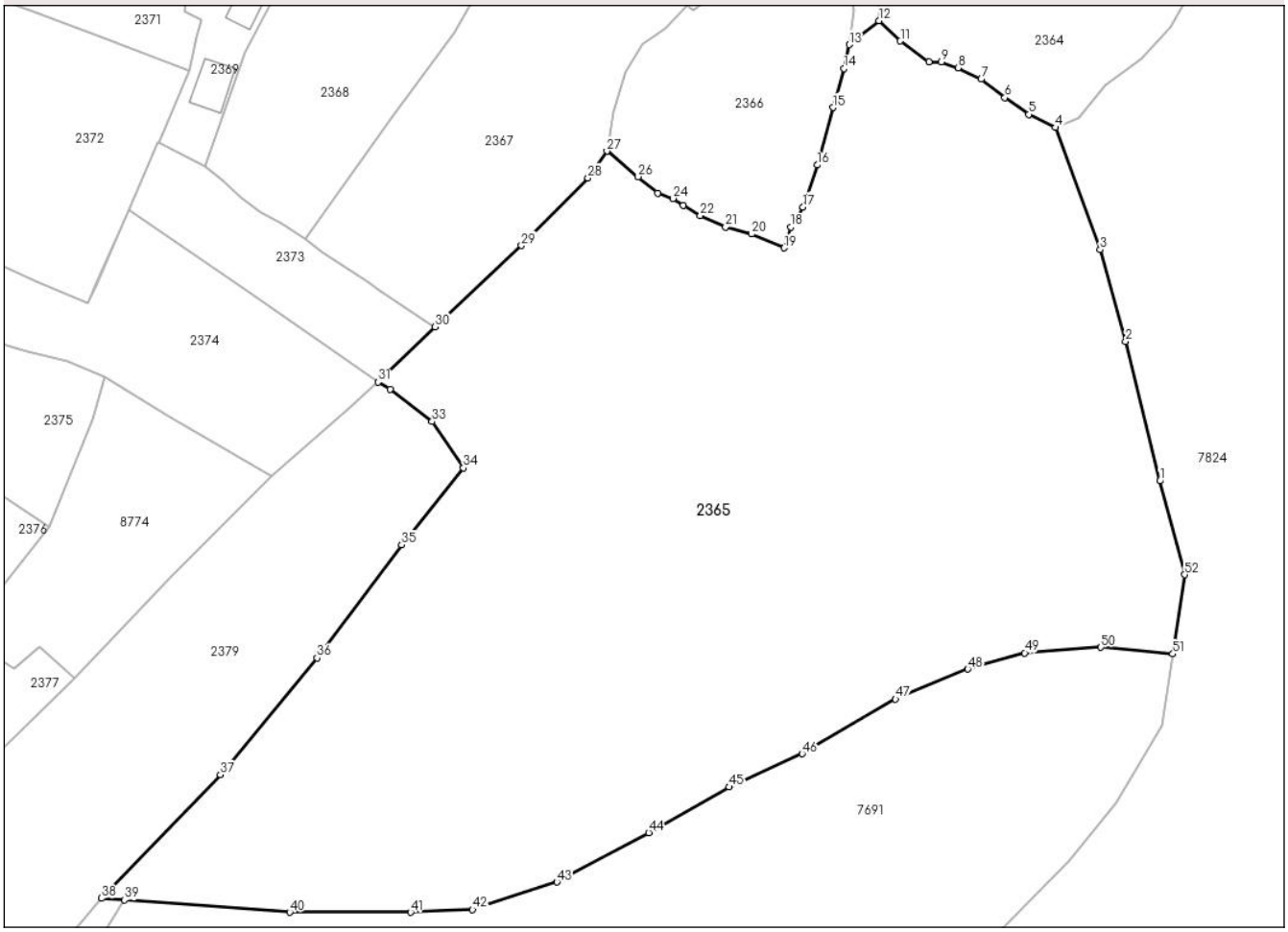

Date referitoare la teren

Crt	Categorie folosință	Intra vilan	Suprafaţa (mp)	Tarla	Parcelă	Nr. topo	Observaţii / Referinţe
1	neproductiv	DA	1.659	-	1N	-	
2	padure	NU	12.601	-	2PD	-	

Lungime Segmente

1) Valorile lungimilor segmentelor sunt obţinute din proiecţie în plan.

Punct început	X / Y	Punct sfârşit	X / Y	Lungime segment
1	552.676,167 674.022,862	2	552.670,314 674.046,707	24.553
4	552.658,358 674.083,178	5	552.653,764 674.085,398	5.102
7	552.645,633 674.091,44	8	552.641,681 674.093,348	4.388
10	552.636,734 674.094,41	11	552.631,845 674.097,957	6.04
13	552.623,074 674.097,336	14	552.622,206 674.093,212	4.215

Punct început	X / Y	Punct sfârşit	X / Y	Lungime segment
2	552.670,314 674.046,707	3	552.665,979 674.062,315	16.199
5	552.653,764 674.085,398	6	552.649,676 674.088,26	4.99
8	552.641,681 674.093,348	9	552.638,819 674.094,347	3.031
11	552.631,845 674.097,957	12	552.628,185 674.101,403	5.027
14	552.622,206 674.093,212	15	552.620,351 674.086,592	6.874

Punct început	X / Y	Punct sfârşit	X / Y	Lungime segment
3	552.665,979 674.062,315	4	552.658,358 674.083,178	22.211
6	552.649,676 674.088,26	7	552.645,633 674.091,44	5.143
9	552.638,819 674.094,347	10	552.636,734 674.094,41	2.087
12	552.628,185 674.101,403	13	552.623,074 674.097,336	6.532
15	552.620,351 674.086,592	16	552.617,61 674.076,766	10.202

Document care conține date cu caracter personal, protejat de prevederile Regulamentului (UE) nr. 679/2016 și Legii 190/2018

Punct început	X / Y	Punct sfârşit	X / Y	Lungime segment
16	552.617,61 674.076,766	17	552.615,223 674.069,606	7.548
19	552.611,976 674.062,616	20	552.606,39 674.064,99	6.07
22	552.597,661 674.068,156	23	552.594,775 674.069,925	3.385
25	552.590,352 674.071,997	26	552.587,037 674.074,777	4.327
28	552.578,469 674.074,559	29	552.567,09 674.063,032	16.197
31	552.542,595 674.039,74	32	552.544,653 674.038,534	2.386
34	552.557,19 674.025,093	35	552.546,617 674.011,957	16.862
37	552.515,663 673.972,722	38	552.495,356 673.951,627	29.282
40	552.527,51 673.949,262	41	552.548,182 673.949,262	20.672
43	552.573,154 673.954,395	44	552.588,832 673.962,858	17.816
46	552.615,053 673.976,315	47	552.631,008 673.985,611	18.465
49	552.653,067 673.993,519	50	552.666,109 673.994,49	13.077
52	552.680,389 674.006,861	1	552.676,167 674.022,862	16.548

Punct început	X / Y	Punct sfârşit	X / Y	Lungime segment
17	552.615,223 674.069,606	18	552.613,063 674.066,196	4.036
20	552.606,39 674.064,99	21	552.601,967 674.066,201	4.585
23	552.594,775 674.069,925	24	552.593,029 674.071,066	2.085
26	552.587,037 674.074,777	27	552.581,695 674.079,153	6.905
29	552.567,09 674.063,032	30	552.552,35 674.049,16	20.241
32	552.544,653 674.038,534	33	552.551,822 674.032,998	9.058
35	552.546,617 674.011,957	36	552.532,224 673.992,635	24.093
38	552.495,356 673.951,627	39	552.499,291 673.951,337	3.946
41	552.548,182 673.949,262	42	552.558,726 673.949,678	10.552
44	552.588,832 673.962,858	45	552.602,567 673.970,627	15.78
47	552.631,008 673.985,611	48	552.643,356 673.990,744	13.372
50	552.666,109 673.994,49	51	552.678,38 673.993,33	12.326

Punct început	X / Y	Punct sfârşit	X / Y	Lungime segment
18	552.613,063 674.066,196	19	552.611,976 674.062,616	3.741
21	552.601,967 674.066,201	22	552.597,661 674.068,156	4.729
24	552.593,029 674.071,066	25	552.590,352 674.071,997	2.834
27	552.581,695 674.079,153	28	552.578,469 674.074,559	5.613
30	552.552,35 674.049,16	31	552.542,595 674.039,74	13.561
33	552.551,822 674.032,998	34	552.557,19 674.025,093	9.555
36	552.532,224 673.992,635	37	552.515,663 673.972,722	25.9
39	552.499,291 673.951,337	40	552.527,51 673.949,262	28.295
42	552.558,726 673.949,678	43	552.573,154 673.954,395	15.18
45	552.602,567 673.970,627	46	552.615,053 673.976,315	13.721
48	552.643,356 673.990,744	49	552.653,067 673.993,519	10.1
51	552.678,38 673.993,33	52	552.680,389 674.006,861	13.68

** Lungimile segmentelor sunt determinate în planul de proiecţie Stereo 70 şi sunt rotunjite la 1 milimetru.
*** Distanţa dintre puncte este formată din segmente cumulate ce sunt mai mici decât valoarea 1 milimetru.

Document care conține date cu caracter personal, protejat de prevederile Regulamentului (UE) nr. 679/2016 și Legii 190/2018

DATE DESPRE IMOBILUL NR. 2366

Oficiul de Cadastru şi Publicitate Imobiliară SUCEAVA
Biroul de Cadastru şi Publicitate Imobiliară Campulung Moldovenesc

A. Partea I. Descrierea imobilului

TEREN Necunoscut

Adresa: Loc. Vama, Jud. Suceava

Nr. Crt	Nr cadastral Nr. topografic	Suprafaţa* (mp)	Observaţii / Referinţe
A1		1.373	Sector cadastral:33 Teren neimprejmuit;

B. Partea II. Proprietari şi acte

Inscrieri privitoare la dreptul de proprietate şi alte drepturi reale		Referinţe
/		
Act Normativ nr. 7, din 13/03/1996 emis de Parlamentul Romaniei (Lege);		
B1	Inscrierea provizorie, drept de PROPRIETATE, dobandit prin Lege, cota actuala 1/1, cota initiala 1/1	A1
	1) **COMUNA VAMA**, CIF:4326698, Proprietar neidentificat.	

C. Partea III. SARCINI .

Inscrieri privind dezmembramintele dreptului de proprietate, drepturi reale de garanţie şi sarcini	Referinţe
NU SUNT	

Document care conține date cu caracter personal, protejat de prevederile Regulamentului (UE) nr. 679/2016 și Legii 190/2018

Anexa Nr. 1 La Partea I

Teren

Nr cadastral	Suprafaţa (mp)*	Observaţii / Referinţe
	1.373	

* Suprafaţa este determinată in planul de proiecţie Stereo 70.

DETALII LINIARE IMOBIL

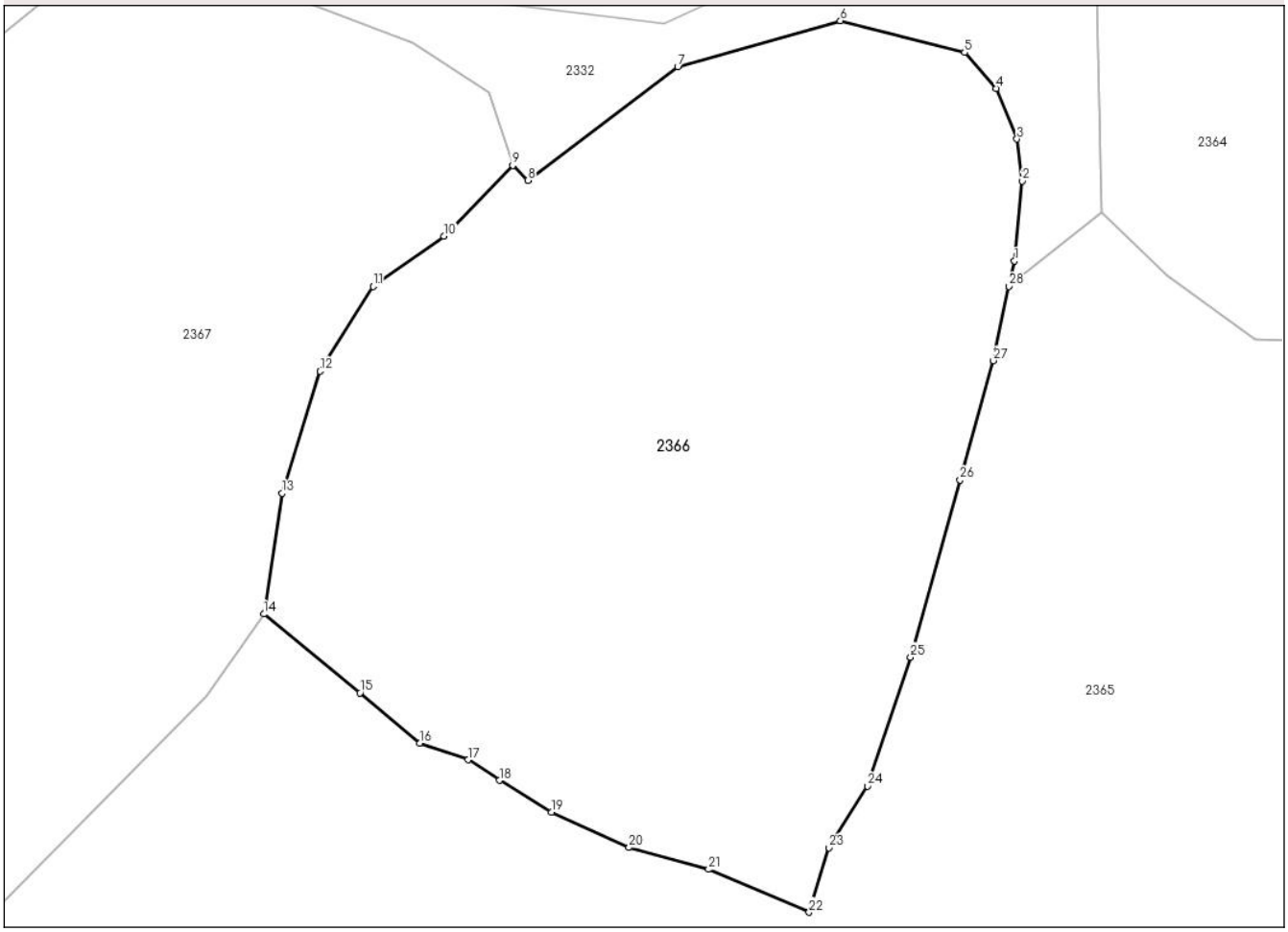

Date referitoare la teren

Crt	Categorie folosință	Intra vilan	Suprafaţa (mp)	Tarla	Parcelă	Nr. topo	Observaţii / Referinţe
1	neproductiv	DA	1.088	-	1N	-	
2	neproductiv	NU	285	-	1N	-	

Lungime Segmente

1) Valorile lungimilor segmentelor sunt obţinute din proiecţie în plan.

Punct început	X / Y	Punct sfârşit	X / Y	Lungime segment (** (m)
1	552.623,37 674.098,74	2	552.623,806 674.103,177	4.458
3	552.623,515 674.105,504	4	552.622,351 674.108,305	3.033
5	552.620,606 674.110,305	6	552.613,707 674.112,065	7.119
7	552.604,675 674.109,508	8	552.596,346 674.103,205	10.445

Punct început	X / Y	Punct sfârşit	X / Y	Lungime segment (** (m)
2	552.623,806 674.103,177	3	552.623,515 674.105,504	2.346
4	552.622,351 674.108,305	5	552.620,606 674.110,305	2.655
6	552.613,707 674.112,065	7	552.604,675 674.109,508	9.387
8	552.596,346 674.103,205	9	552.595,51 674.104,036	1.178

Document care conține date cu caracter personal, protejat de prevederile Regulamentului (UE) nr. 679/2016 și Legii 190/2018

Punct început	X / Y	Punct sfârşit	X / Y	Lungime segment (** (m)
9	552.595,51 674.104,036	10	552.591,692 674.100,122	5.468
11	552.587,764 674.097,321	12	552.584,821 674.092,621	5.546
13	552.582,718 674.085,858	14	552.581,695 674.079,153	6.783
15	552.587,037 674.074,777	16	552.590,352 674.071,997	4.327
17	552.593,029 674.071,066	18	552.594,775 674.069,925	2.085
19	552.597,661 674.068,156	20	552.601,967 674.066,201	4.729
21	552.606,39 674.064,99	22	552.611,976 674.062,616	6.07
23	552.613,063 674.066,196	24	552.615,223 674.069,606	4.036
25	552.617,61 674.076,766	26	552.620,351 674.086,592	10.202
27	552.622,206 674.093,212	28	552.623,074 674.097,336	4.215

Punct început	X / Y	Punct sfârşit	X / Y	Lungime segment (** (m)
10	552.591,692 674.100,122	11	552.587,764 674.097,321	4.824
12	552.584,821 674.092,621	13	552.582,718 674.085,858	7.082
14	552.581,695 674.079,153	15	552.587,037 674.074,777	6.905
16	552.590,352 674.071,997	17	552.593,029 674.071,066	2.834
18	552.594,775 674.069,925	19	552.597,661 674.068,156	3.385
20	552.601,967 674.066,201	21	552.606,39 674.064,99	4.585
22	552.611,976 674.062,616	23	552.613,063 674.066,196	3.741
24	552.615,223 674.069,606	25	552.617,61 674.076,766	7.548
26	552.620,351 674.086,592	27	552.622,206 674.093,212	6.874
28	552.623,074 674.097,336	1	552.623,37 674.098,74	1.435

** Lungimile segmentelor sunt determinate în planul de proiecţie Stereo 70 şi sunt rotunjite la 1 milimetru.
*** Distanţa dintre puncte este formată din segmente cumulate ce sunt mai mici decât valoarea 1 milimetru.

Document care conține date cu caracter personal, protejat de prevederile Regulamentului (UE) nr. 679/2016 și Legii 190/2018

DATE DESPRE IMOBILUL NR. 2379

Oficiul de Cadastru şi Publicitate Imobiliară SUCEAVA
Biroul de Cadastru şi Publicitate Imobiliară Campulung Moldovenesc

A. Partea I. Descrierea imobilului

TEREN Necunoscut

Adresa: Loc. Vama, Jud. Suceava

Nr. Crt	Nr cadastral Nr. topografic	Suprafaţa* (mp)	Observaţii / Referinţe
A1		14.308	Sector cadastral:33 Teren neimprejmuit;

B. Partea II. Proprietari şi acte

Inscrieri privitoare la dreptul de proprietate şi alte drepturi reale		Referinţe
/		
Act Normativ nr. 7, din 13/03/1996 emis de Parlamentul Romaniei (Lege);		
B1	Inscrierea provizorie, drept de PROPRIETATE, dobandit prin Lege, cota actuala 1/1, cota initiala 1/1	A1
	1) **COMUNA VAMA**, CIF:4326698, Proprietar neidentificat.	

C. Partea III. SARCINI .

Inscrieri privind dezmembramintele dreptului de proprietate, drepturi reale de garanţie şi sarcini	Referinţe
NU SUNT	

Document care conține date cu caracter personal, protejat de prevederile Regulamentului (UE) nr. 679/2016 și Legii 190/2018

Anexa Nr. 1 La Partea I

Teren

Nr cadastral	Suprafaţa (mp)*	Observaţii / Referinţe
	14.308	

* Suprafaţa este determinată in planul de proiecţie Stereo 70.

DETALII LINIARE IMOBIL

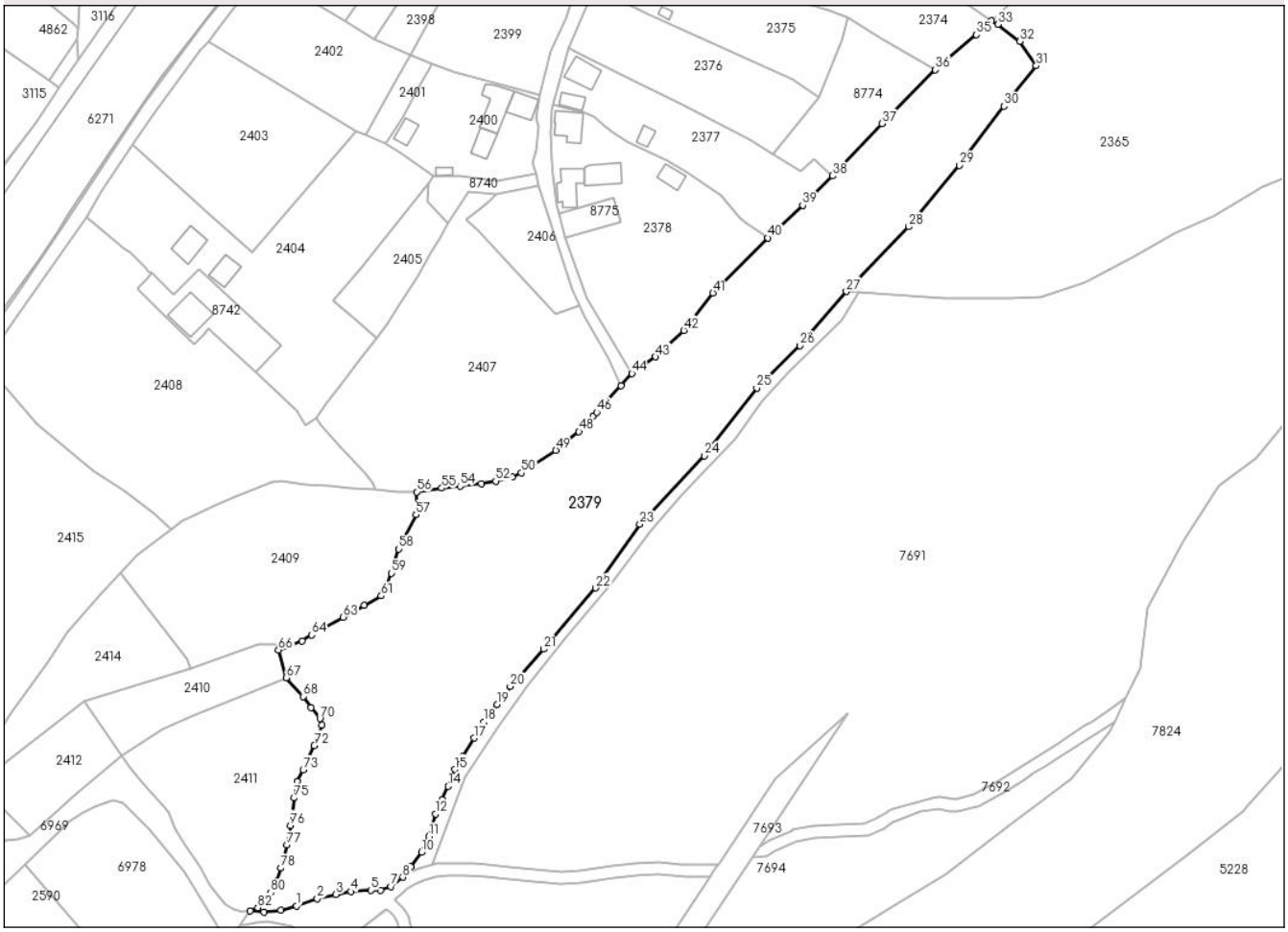

Date referitoare la teren

Crt	Categorie folosință	Intra vilan	Suprafaţa (mp)	Tarla	Parcelă	Nr. topo	Observaţii / Referinţe
1	padure	DA	8.858	-	1PD	-	
2	padure	NU	5.450	-	2PD	-	

Lungime Segmente

1) Valorile lungimilor segmentelor sunt obţinute din proiecţie în plan.

Punct început	X / Y	Punct sfârşit	X / Y	Lungime segment
1	552.316,222 673.751,776	2	552.322,993 673.754,05	7.142
4	552.334,053 673.756,427	5	552.340,41 673.756,841	6.371
7	552.347,077 673.758,081	8	552.350,85 673.761,079	4.819
10	552.356,949 673.769,193	11	552.359,378 673.774,361	5.711
13	552.363,771 673.786,352	14	552.365,683 673.790,694	4.744

Punct început	X / Y	Punct sfârşit	X / Y	Lungime segment
2	552.322,993 673.754,05	3	552.329,091 673.755,497	6.268
5	552.340,41 673.756,841	6	552.343,563 673.756,789	3.153
8	552.350,85 673.761,079	9	552.353,434 673.764,541	4.321
11	552.359,378 673.774,361	12	552.361,6 673.781,7	7.668
14	552.365,683 673.790,694	15	552.367,854 673.796,12	5.845

Punct început	X / Y	Punct sfârşit	X / Y	Lungime segment
3	552.329,091 673.755,497	4	552.334,053 673.756,427	5.048
6	552.343,563 673.756,789	7	552.347,077 673.758,081	3.744
9	552.353,434 673.764,541	10	552.356,949 673.769,193	5.83
12	552.361,6 673.781,7	13	552.363,771 673.786,352	5.133
15	552.367,854 673.796,12	16	552.370,335 673.800,255	4.822

Document care conține date cu caracter personal, protejat de prevederile Regulamentului (UE) nr. 679/2016 și Legii 190/2018

Punct început	X / Y	Punct sfârşit	X / Y	Lungime segment
16	552.370,335 673.800,255	17	552.374,159 673.806,354	7.199
19	552.381,705 673.817,311	20	552.385,892 673.823,151	7.186
22	552.413,733 673.855,216	23	552.428,125 673.875,918	25.213
25	552.466,176 673.920,278	26	552.480,175 673.934,08	19.658
28	552.515,663 673.972,722	29	552.532,224 673.992,635	25.9
31	552.557,19 674.025,093	32	552.551,822 674.032,998	9.555
34	552.542,595 674.039,74	35	552.537,698 674.035,198	6.68
37	552.507,032 674.006,24	38	552.490,837 673.989,261	23.464
40	552.469,719 673.969,069	41	552.451,889 673.951,146	25.281
43	552.433,261 673.930,387	44	552.425,514 673.924,983	9.446
46	552.414,094 673.912,403	47	552.412,956 673.911,176	1.673
49	552.400,717 673.899,965	50	552.389,447 673.892,688	13.415
52	552.381,135 673.889,965	53	552.376,475 673.889,189	4.724
55	552.363,559 673.887,677	56	552.355,355 673.886,433	8.297
58	552.349,459 673.867,899	59	552.347,104 673.860,019	8.224
61	552.343,845 673.852,609	62	552.338,258 673.849,536	6.376
64	552.321,195 673.839,94	65	552.318,143 673.837,956	3.64
67	552.312,938 673.826,007	68	552.318,393 673.819,895	8.192
70	552.323,871 673.812,659	71	552.324,543 673.810,54	2.223
73	552.318,444 673.796,017	74	552.316,481 673.792,192	4.299
76	552.314,258 673.777,979	77	552.313,069 673.771,519	6.569
79	552.309,813 673.759,787	80	552.307,798 673.756,117	4.187
82	552.303,663 673.751,207	83	552.301,079 673.750,122	2.803
85	552.311,209 673.750,432	1	552.316,222 673.751,776	5.19

Punct început	X / Y	Punct sfârşit	X / Y	Lungime segment
17	552.374,159 673.806,354	18	552.377,209 673.811,574	6.045
20	552.385,892 673.823,151	21	552.396,777 673.835,304	16.315
23	552.428,125 673.875,918	24	552.449,024 673.898,197	30.547
26	552.480,175 673.934,08	27	552.495,356 673.951,627	23.203
29	552.532,224 673.992,635	30	552.546,617 674.011,957	24.093
32	552.551,822 674.032,998	33	552.544,653 674.038,534	9.058
35	552.537,698 674.035,198	36	552.524,368 674.023,74	17.577
38	552.490,837 673.989,261	39	552.481,086 673.979,717	13.644
41	552.451,889 673.951,146	42	552.442,422 673.938,99	15.408
44	552.425,514 673.924,983	45	552.422,042 673.920,966	5.31
47	552.412,956 673.911,176	48	552.408,252 673.906,029	6.973
50	552.389,447 673.892,688	51	552.386,539 673.891,201	3.267
53	552.376,475 673.889,189	54	552.369,53 673.888,344	6.996
56	552.355,355 673.886,433	57	552.355,233 673.879,015	7.419
59	552.347,104 673.860,019	60	552.345,433 673.855,631	4.695
62	552.338,258 673.849,536	63	552.331,454 673.845,696	7.813
65	552.318,143 673.837,956	66	552.310,38 673.835,04	8.293
68	552.318,393 673.819,895	69	552.321,029 673.816,329	4.435
71	552.324,543 673.810,54	72	552.322,062 673.803,976	7.017
74	552.316,481 673.792,192	75	552.315,499 673.786,869	5.413
77	552.313,069 673.771,519	78	552.311,26 673.764,025	7.709
80	552.307,798 673.756,117	81	552.306,195 673.754,05	2.616
83	552.301,079 673.750,122	84	552.305,627 673.749,708	4.567

Punct început	X / Y	Punct sfârşit	X / Y	Lungime segment
18	552.377,209 673.811,574	19	552.381,705 673.817,311	7.289
21	552.396,777 673.835,304	22	552.413,733 673.855,216	26.154
24	552.449,024 673.898,197	25	552.466,176 673.920,278	27.961
27	552.495,356 673.951,627	28	552.515,663 673.972,722	29.282
30	552.546,617 674.011,957	31	552.557,19 674.025,093	16.862
33	552.544,653 674.038,534	34	552.542,595 674.039,74	2.386
36	552.524,368 674.023,74	37	552.507,032 674.006,24	24.633
39	552.481,086 673.979,717	40	552.469,719 673.969,069	15.575
42	552.442,422 673.938,99	43	552.433,261 673.930,387	12.567
45	552.422,042 673.920,966	46	552.414,094 673.912,403	11.683
48	552.408,252 673.906,029	49	552.400,717 673.899,965	9.672
51	552.386,539 673.891,201	52	552.381,135 673.889,965	5.543
54	552.369,53 673.888,344	55	552.363,559 673.887,677	6.009
57	552.355,233 673.879,015	58	552.349,459 673.867,899	12.526
60	552.345,433 673.855,631	61	552.343,845 673.852,609	3.414
63	552.331,454 673.845,696	64	552.321,195 673.839,94	11.763
66	552.310,38 673.835,04	67	552.312,938 673.826,007	9.389
69	552.321,029 673.816,329	70	552.323,871 673.812,659	4.642
72	552.322,062 673.803,976	73	552.318,444 673.796,017	8.743
75	552.315,499 673.786,869	76	552.314,258 673.777,979	8.976
78	552.311,26 673.764,025	79	552.309,813 673.759,787	4.478
81	552.306,195 673.754,05	82	552.303,663 673.751,207	3.807
84	552.305,627 673.749,708	85	552.311,209 673.750,432	5.629

**** Lungimile segmentelor sunt determinate în planul de proiecţie Stereo 70 şi sunt rotunjite la 1 milimetru.**
***** Distanţa dintre puncte este formată din segmente cumulate ce sunt mai mici decât valoarea 1 milimetru.**

Document care conține date cu caracter personal, protejat de prevederile Regulamentului (UE) nr. 679/2016 și Legii 190/2018

DATE DESPRE IMOBILUL NR. 6967

Oficiul de Cadastru şi Publicitate Imobiliară SUCEAVA
Biroul de Cadastru şi Publicitate Imobiliară Campulung Moldovenesc

A. Partea I. Descrierea imobilului

TEREN Extravilan

Adresa: Jud. Suceava

Nr. Crt	Nr cadastral Nr. topografic	Suprafaţa* (mp)	Observaţii / Referinţe
A1		3.053	Sector cadastral:33 Teren neimprejmuit;

B. Partea II. Proprietari şi acte

Inscrieri privitoare la dreptul de proprietate şi alte drepturi reale		Referinţe
/		
Act Normativ nr. 7, din 13/03/1996 emis de Parlamentul Romaniei (Lege);		
B1	Inscrierea provizorie, drept de PROPRIETATE, dobandit prin Lege, cota actuala 1/1, cota initiala 1/1	A1
	1) **COMUNA VAMA**, CIF:4326698, Proprietar neidentificat.	

C. Partea III. SARCINI .

Inscrieri privind dezmembramintele dreptului de proprietate, drepturi reale de garanţie şi sarcini	Referinţe
NU SUNT	

Document care conține date cu caracter personal, protejat de prevederile Regulamentului (UE) nr. 679/2016 și Legii 190/2018

Anexa Nr. 1 La Partea I

Teren

Nr cadastral	Suprafaţa (mp)*	Observaţii / Referinţe
	3.053	

* Suprafaţa este determinată in planul de proiecţie Stereo 70.

DETALII LINIARE IMOBIL

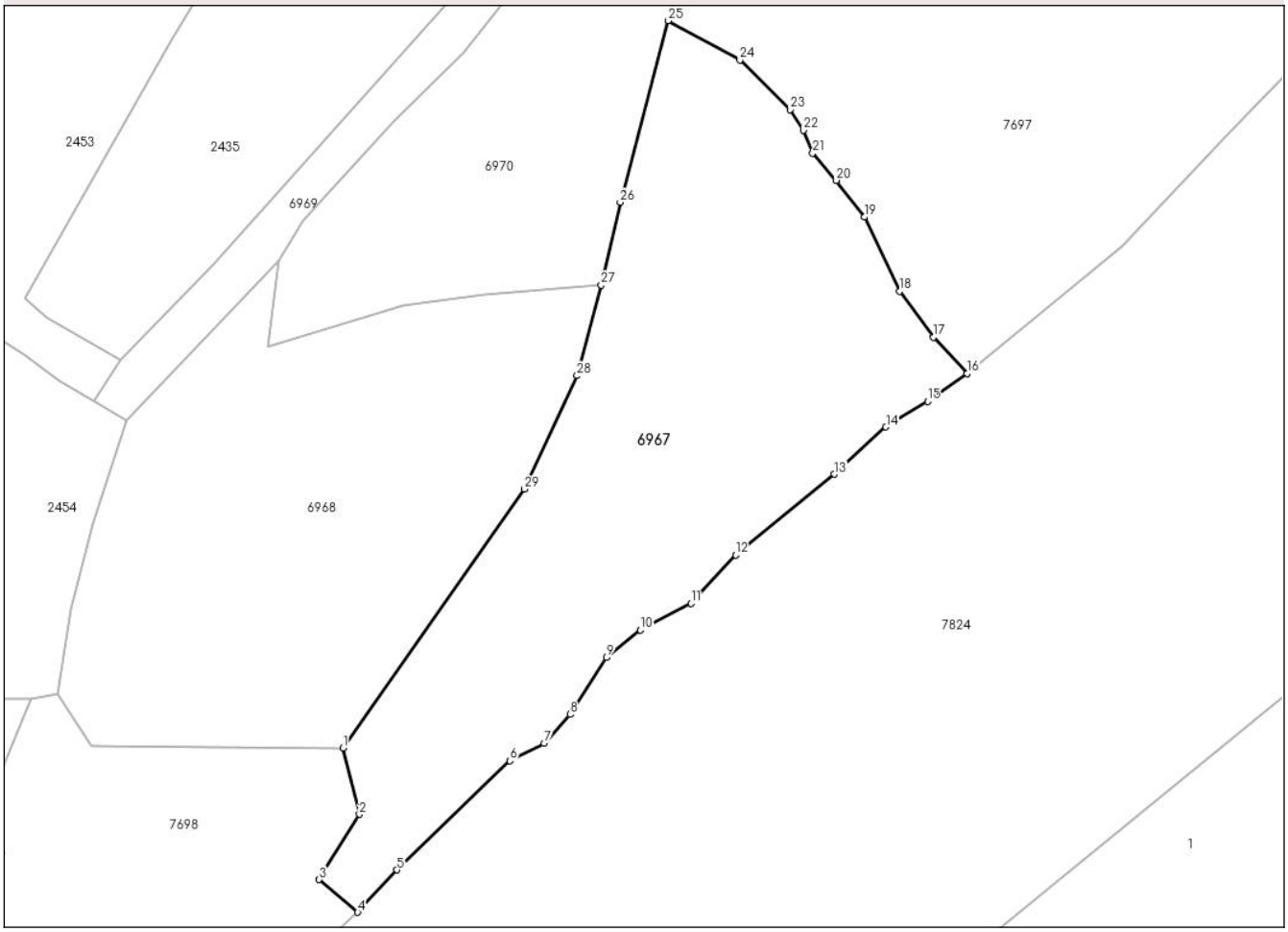

Date referitoare la teren

Crt	Categorie folosință	Intra vilan	Suprafaţa (mp)	Tarla	Parcelă	Nr. topo	Observaţii / Referinţe
1	faneata	NU	3.053	-	1F	-	

Lungime Segmente

1) Valorile lungimilor segmentelor sunt obţinute din proiecţie în plan.

Punct început	X / Y	Punct sfârşit	X / Y	Lungime segment (** (m)
1	552.065,608 673.397,736	2	552.067,664 673.389,372	8.613
3	552.062,571 673.381,132	4	552.067,454 673.377,012	6.389
5	552.072,413 673.382,34	6	552.086,682 673.396,136	19.848
7	552.091,01 673.398,342	8	552.094,304 673.401,973	4.902
9	552.098,885 673.409,15	10	552.103,161 673.412,663	5.533

Punct început	X / Y	Punct sfârşit	X / Y	Lungime segment (** (m)
2	552.067,664 673.389,372	3	552.062,571 673.381,132	9.687
4	552.067,454 673.377,012	5	552.072,413 673.382,34	7.279
6	552.086,682 673.396,136	7	552.091,01 673.398,342	4.858
8	552.094,304 673.401,973	9	552.098,885 673.409,15	8.515
10	552.103,161 673.412,663	11	552.109,575 673.416,022	7.24

Document care conține date cu caracter personal, protejat de prevederile Regulamentului (UE) nr. 679/2016 și Legii 190/2018

Punct început	X / Y	Punct sfârşit	X / Y	Lungime segment (** (m)
11	552.109,575 673.416,022	12	552.115,225 673.422,131	8.321
13	552.127,674 673.432,307	14	552.134,222 673.438,269	8.856
15	552.139,499 673.441,494	16	552.144,484 673.445,012	6.101
17	552.140,247 673.449,621	18	552.135,954 673.455,404	7.202
19	552.131,493 673.464,777	20	552.127,961 673.469,406	5.822
21	552.124,968 673.472,851	22	552.123,768 673.475,722	3.112
23	552.122,098 673.478,331	24	552.115,764 673.484,595	8.908
25	552.106,723 673.489,567	26	552.100,649 673.466,635	23.723
27	552.098,238 673.456,2	28	552.095,202 673.444,753	11.843
29	552.088,52 673.430,433	1	552.065,608 673.397,736	39.926

Punct început	X / Y	Punct sfârşit	X / Y	Lungime segment (** (m)
12	552.115,225 673.422,131	13	552.127,674 673.432,307	16.079
14	552.134,222 673.438,269	15	552.139,499 673.441,494	6.185
16	552.144,484 673.445,012	17	552.140,247 673.449,621	6.26
18	552.135,954 673.455,404	19	552.131,493 673.464,777	10.381
20	552.127,961 673.469,406	21	552.124,968 673.472,851	4.563
22	552.123,768 673.475,722	23	552.122,098 673.478,331	3.099
24	552.115,764 673.484,595	25	552.106,723 673.489,567	10.318
26	552.100,649 673.466,635	27	552.098,238 673.456,2	10.71
28	552.095,202 673.444,753	29	552.088,52 673.430,433	15.802

** Lungimile segmentelor sunt determinate în planul de proiecţie Stereo 70 şi sunt rotunjite la 1 milimetru.
*** Distanţa dintre puncte este formată din segmente cumulate ce sunt mai mici decât valoarea 1 milimetru.

Document care conține date cu caracter personal, protejat de prevederile Regulamentului (UE) nr. 679/2016 și Legii 190/2018

DATE DESPRE IMOBILUL NR. 7690

Oficiul de Cadastru şi Publicitate Imobiliară SUCEAVA
Biroul de Cadastru şi Publicitate Imobiliară Campulung Moldovenesc

A. Partea I. Descrierea imobilului

TEREN Necunoscut

Adresa: Loc. Vama, Jud. Suceava

Nr. Crt	Nr cadastral Nr. topografic	Suprafaţa* (mp)	Observaţii / Referinţe
A1		937	Sector cadastral:33 Teren neimprejmuit;

B. Partea II. Proprietari şi acte

Inscrieri privitoare la dreptul de proprietate şi alte drepturi reale		Referinţe
/		
Act Normativ nr. 7, din 13/03/1996 emis de Parlamentul Romaniei (Lege);		
B1	Inscrierea provizorie, drept de PROPRIETATE, dobandit prin Lege, cota actuala 1/1, cota initiala 1/1	A1
	1) **COMUNA VAMA**, CIF:4326698, Proprietar neidentificat.	

C. Partea III. SARCINI .

Inscrieri privind dezmembramintele dreptului de proprietate, drepturi reale de garanţie şi sarcini	Referinţe
NU SUNT	

Anexa Nr. 1 La Partea I

Teren

Nr cadastral	Suprafaţa (mp)*	Observaţii / Referinţe
	937	

* Suprafaţa este determinată in planul de proiecţie Stereo 70.

DETALII LINIARE IMOBIL

Date referitoare la teren

Crt	Categorie folosință	Intra vilan	Suprafaţa (mp)	Tarla	Parcelă	Nr. topo	Observaţii / Referinţe
1	drum	DA	281	-	1DR	-	
2	drum	NU	656	-	2DR	-	

Lungime Segmente

1) Valorile lungimilor segmentelor sunt obţinute din proiecţie în plan.

Punct început	X / Y	Punct sfârşit	X / Y	Lungime segment (** (m)
1	552.441,729 673.885,645	2	552.459,288 673.903,88	25.315
3	552.467,933 673.916,171	4	552.476,443 673.925,356	12.521
5	552.493,732 673.942,376	6	552.499,291 673.951,337	10.545
7	552.495,356 673.951,627	8	552.480,175 673.934,08	23.203

Punct început	X / Y	Punct sfârşit	X / Y	Lungime segment (** (m)
2	552.459,288 673.903,88	3	552.467,933 673.916,171	15.027
4	552.476,443 673.925,356	5	552.493,732 673.942,376	24.261
6	552.499,291 673.951,337	7	552.495,356 673.951,627	3.946
8	552.480,175 673.934,08	9	552.466,176 673.920,278	19.658

Document care conține date cu caracter personal, protejat de prevederile Regulamentului (UE) nr. 679/2016 și Legii 190/2018

Punct început	X / Y	Punct sfârşit	X / Y	Lungime segment (** (m)
9	552.466,176 673.920,278	10	552.449,024 673.898,197	27.961
11	552.428,125 673.875,918	12	552.413,733 673.855,216	25.213
13	552.396,777 673.835,304	14	552.385,892 673.823,151	16.315
15	552.381,705 673.817,311	16	552.377,209 673.811,574	7.289
17	552.374,159 673.806,354	18	552.370,335 673.800,255	7.199
19	552.367,854 673.796,12	20	552.365,683 673.790,694	5.845
21	552.363,771 673.786,352	22	552.361,6 673.781,7	5.133
23	552.359,378 673.774,361	24	552.356,949 673.769,193	5.711
25	552.353,434 673.764,541	26	552.350,85 673.761,079	4.321
27	552.352,862 673.762,466	28	552.353,207 673.762,642	0.388
29	552.356,248 673.763,843	30	552.356,361 673.763,884	0.12
31	552.360,523 673.765,244	32	552.370,95 673.793,525	30.141
33	552.381,891 673.809,598	34	552.391,617 673.823,376	16.864
35	552.403,908 673.838,639	36	552.418,766 673.856,469	23.209
37	552.431,734 673.874,028	1	552.441,729 673.885,645	15.325

Punct început	X / Y	Punct sfârşit	X / Y	Lungime segment (** (m)
10	552.449,024 673.898,197	11	552.428,125 673.875,918	30.547
12	552.413,733 673.855,216	13	552.396,777 673.835,304	26.154
14	552.385,892 673.823,151	15	552.381,705 673.817,311	7.186
16	552.377,209 673.811,574	17	552.374,159 673.806,354	6.045
18	552.370,335 673.800,255	19	552.367,854 673.796,12	4.822
20	552.365,683 673.790,694	21	552.363,771 673.786,352	4.744
22	552.361,6 673.781,7	23	552.359,378 673.774,361	7.668
24	552.356,949 673.769,193	25	552.353,434 673.764,541	5.83
26	552.350,85 673.761,079	27	552.352,862 673.762,466	2.444
28	552.353,207 673.762,642	29	552.356,248 673.763,843	3.27
30	552.356,361 673.763,884	31	552.360,523 673.765,244	4.379
32	552.370,95 673.793,525	33	552.381,891 673.809,598	19.444
34	552.391,617 673.823,376	35	552.403,908 673.838,639	19.597
36	552.418,766 673.856,469	37	552.431,734 673.874,028	21.829

** Lungimile segmentelor sunt determinate în planul de proiecţie Stereo 70 şi sunt rotunjite la 1 milimetru.
*** Distanţa dintre puncte este formată din segmente cumulate ce sunt mai mici decât valoarea 1 milimetru.

Document care conține date cu caracter personal, protejat de prevederile Regulamentului (UE) nr. 679/2016 și Legii 190/2018

DATE DESPRE IMOBILUL NR. 7691

Oficiul de Cadastru şi Publicitate Imobiliară SUCEAVA
Biroul de Cadastru şi Publicitate Imobiliară Campulung Moldovenesc

A. Partea I. Descrierea imobilului

TEREN Extravilan

Adresa: Jud. Suceava

Nr. Crt	Nr cadastral Nr. topografic	Suprafaţa* (mp)	Observaţii / Referinţe
A1		34.007	Sector cadastral:33 Teren neimprejmuit;

B. Partea II. Proprietari şi acte

Inscrieri privitoare la dreptul de proprietate şi alte drepturi reale		Referinţe
/		
Act Normativ nr. 7, din 13/03/1996 emis de Parlamentul Romaniei (Lege);		
B1	Inscrierea provizorie, drept de PROPRIETATE, dobandit prin Lege, cota actuala 1/1, cota initiala 1/1	A1
	1) **COMUNA VAMA**, CIF:4326698, Proprietar neidentificat.	

C. Partea III. SARCINI .

Inscrieri privind dezmembramintele dreptului de proprietate, drepturi reale de garanţie şi sarcini	Referinţe
NU SUNT	

Document care conține date cu caracter personal, protejat de prevederile Regulamentului (UE) nr. 679/2016 și Legii 190/2018

Anexa Nr. 1 La Partea I

Teren

Nr cadastral	Suprafaţa (mp)*	Observaţii / Referinţe
	34.007	

* Suprafaţa este determinată in planul de proiecţie Stereo 70.

DETALII LINIARE IMOBIL

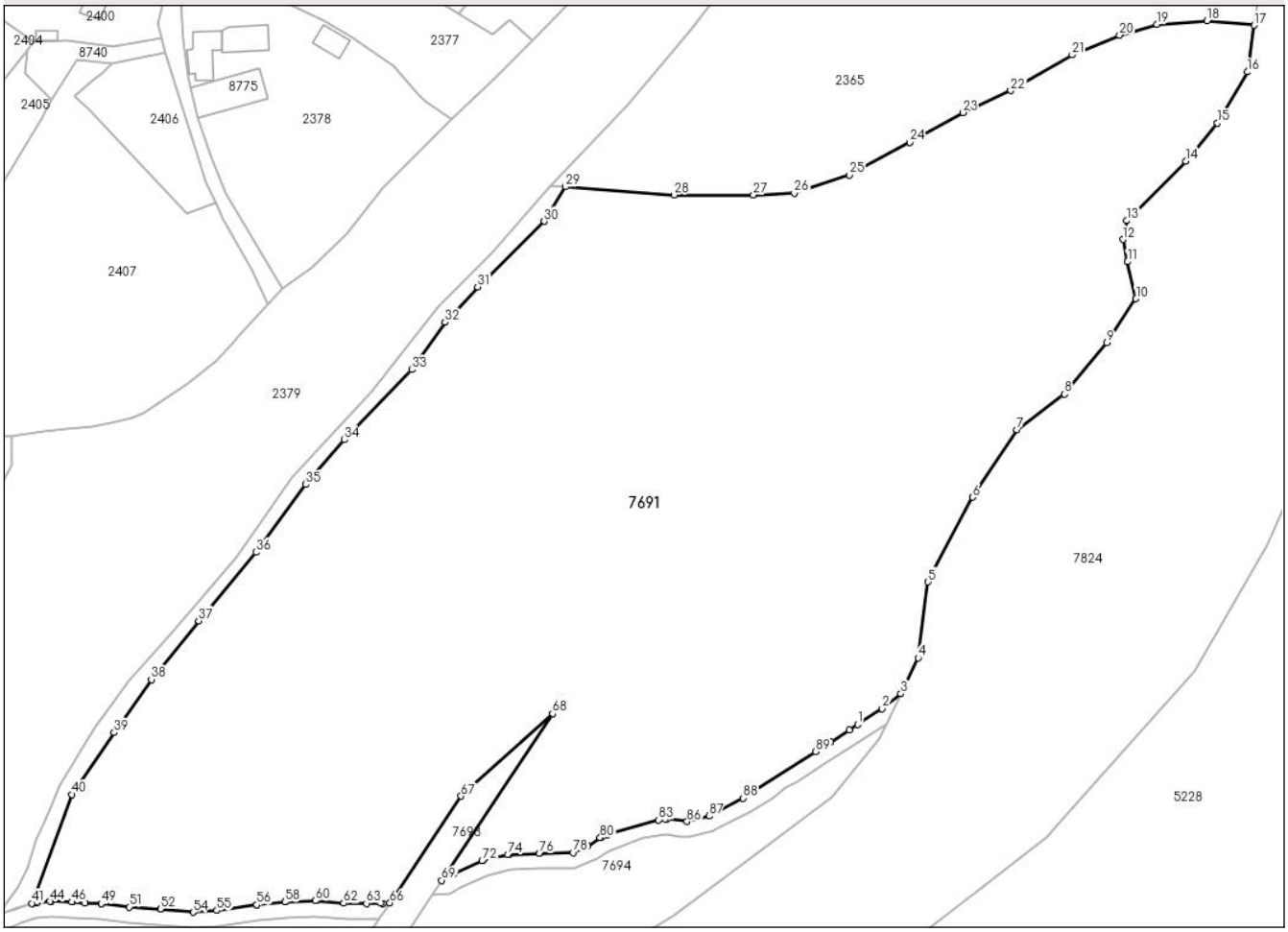

Date referitoare la teren

Crt	Categorie folosință	Intra vilan	Suprafaţa (mp)	Tarla	Parcelă	Nr. topo	Observaţii / Referinţe
1	padure	NU	34.007	-	-	-	

Lungime Segmente

1) Valorile lungimilor segmentelor sunt obţinute din proiecţie în plan.

Punct început	X / Y	Punct sfârşit	X / Y	Lungime segment
1	552.575,23 673.811,696	2	552.581,641 673.815,836	7.631
4	552.590,953 673.828,972	5	552.593,563 673.848,732	19.931
7	552.616,678 673.888,251	8	552.629,011 673.897,482	15.405
10	552.647,622 673.922,297	11	552.645,427 673.931,87	9.821
13	552.645,274 673.942,559	14	552.660,545 673.957,983	21.704
16	552.676,579 673.981,194	17	552.678,38 673.993,33	12.268

Punct început	X / Y	Punct sfârşit	X / Y	Lungime segment
2	552.581,641 673.815,836	3	552.586,477 673.819,688	6.183
5	552.593,563 673.848,732	6	552.605,12 673.870,728	24.848
8	552.629,011 673.897,482	9	552.639,986 673.910,844	17.292
11	552.645,427 673.931,87	12	552.644,205 673.937,673	5.93
14	552.660,545 673.957,983	15	552.668,791 673.967,909	12.904
17	552.678,38 673.993,33	18	552.666,109 673.994,49	12.326

Punct început	X / Y	Punct sfârşit	X / Y	Lungime segment
3	552.586,477 673.819,688	4	552.590,953 673.828,972	10.306
6	552.605,12 673.870,728	7	552.616,678 673.888,251	20.991
9	552.639,986 673.910,844	10	552.647,622 673.922,297	13.765
12	552.644,205 673.937,673	13	552.645,274 673.942,559	5.002
15	552.668,791 673.967,909	16	552.676,579 673.981,194	15.4
18	552.666,109 673.994,49	19	552.653,067 673.993,519	13.077

Document care conține date cu caracter personal, protejat de prevederile Regulamentului (UE) nr. 679/2016 și Legii 190/2018

Punct început	X / Y	Punct sfârşit	X / Y	Lungime segment
19	552.653,067 673.993,519	20	552.643,356 673.990,744	10.1
22	552.615,053 673.976,315	23	552.602,567 673.970,627	13.721
25	552.573,154 673.954,395	26	552.558,726 673.949,678	15.18
28	552.527,51 673.949,262	29	552.499,291 673.951,337	28.295
31	552.476,443 673.925,356	32	552.467,933 673.916,171	12.521
34	552.441,729 673.885,645	35	552.431,734 673.874,028	15.325
37	552.403,908 673.838,639	38	552.391,617 673.823,376	19.597
40	552.370,95 673.793,525	41	552.360,523 673.765,244	30.141
43	552.361,791 673.765,412	44	552.365,283 673.765,735	3.507
46	552.370,969 673.765,583	47	552.371,016 673.765,581	0.047
49	552.378,541 673.765,181	50	552.378,677 673.765,169	0.137
52	552.393,94 673.763,738	53	552.393,987 673.763,734	0.048
55	552.408,639 673.763,412	56	552.418,982 673.764,844	10.442
58	552.426,344 673.765,574	59	552.426,458 673.765,582	0.115
61	552.434,471 673.765,897	62	552.441,595 673.765,303	7.149
64	552.451,255 673.765,263	65	552.451,874 673.765,171	0.626
67	552.472,09 673.793,12	68	552.495,92 673.814,5	32.015
70	552.470,066 673.772,905	71	552.470,243 673.772,996	0.199
73	552.477,93 673.776,421	74	552.484,293 673.777,922	6.538
76	552.492,495 673.778,215	77	552.492,504 673.778,215	0.009
79	552.505,035 673.780,077	80	552.508,297 673.782,309	3.952
82	552.510,313 673.783,148	83	552.523,524 673.786,931	13.742
85	552.525,71 673.787,144	86	552.530,912 673.786,473	5.245
88	552.545,521 673.792,595	89	552.564,354 673.804,672	22.373
91	552.573,104 673.810,323	1	552.575,23 673.811,696	2.531

Punct început	X / Y	Punct sfârşit	X / Y	Lungime segment
20	552.643,356 673.990,744	21	552.631,008 673.985,611	13.372
23	552.602,567 673.970,627	24	552.588,832 673.962,858	15.78
26	552.558,726 673.949,678	27	552.548,182 673.949,262	10.552
29	552.499,291 673.951,337	30	552.493,732 673.942,376	10.545
32	552.467,933 673.916,171	33	552.459,288 673.903,88	15.027
35	552.431,734 673.874,028	36	552.418,766 673.856,469	21.829
38	552.391,617 673.823,376	39	552.381,891 673.809,598	16.864
41	552.360,523 673.765,244	42	552.360,961 673.765,335	0.446
44	552.365,283 673.765,735	45	552.365,526 673.765,743	0.243
47	552.371,016 673.765,581	48	552.374,343 673.765,404	3.331
50	552.378,677 673.765,169	51	552.385,828 673.764,295	7.204
53	552.393,987 673.763,734	54	552.402,465 673.762,949	8.514
56	552.418,982 673.764,844	57	552.419,06 673.764,854	0.078
59	552.426,458 673.765,582	60	552.434,222 673.765,902	7.771
62	552.441,595 673.765,303	63	552.447,511 673.765,227	5.917
65	552.451,874 673.765,171	66	552.453,619 673.765,358	1.755
68	552.495,92 673.814,5	69	552.467,121 673.771,208	51.996
71	552.470,243 673.772,996	72	552.477,567 673.776,298	8.034
74	552.484,293 673.777,922	75	552.484,691 673.777,974	0.401
77	552.492,504 673.778,215	78	552.501,244 673.778,445	8.743
80	552.508,297 673.782,309	81	552.508,701 673.782,522	0.458
83	552.523,524 673.786,931	84	552.525,202 673.787,144	1.692
86	552.530,912 673.786,473	87	552.536,619 673.787,94	5.893
89	552.564,354 673.804,672	90	552.568,271 673.807,202	4.663

Punct început	X / Y	Punct sfârşit	X / Y	Lungime segment
21	552.631,008 673.985,611	22	552.615,053 673.976,315	18.465
24	552.588,832 673.962,858	25	552.573,154 673.954,395	17.816
27	552.548,182 673.949,262	28	552.527,51 673.949,262	20.672
30	552.493,732 673.942,376	31	552.476,443 673.925,356	24.261
33	552.459,288 673.903,88	34	552.441,729 673.885,645	25.315
36	552.418,766 673.856,469	37	552.403,908 673.838,639	23.209
39	552.381,891 673.809,598	40	552.370,95 673.793,525	19.444
42	552.360,961 673.765,335	43	552.361,791 673.765,412	0.834
45	552.365,526 673.765,743	46	552.370,969 673.765,583	5.445
48	552.374,343 673.765,404	49	552.378,541 673.765,181	4.204
51	552.385,828 673.764,295	52	552.393,94 673.763,738	8.131
54	552.402,465 673.762,949	55	552.408,639 673.763,412	6.191
57	552.419,06 673.764,854	58	552.426,344 673.765,574	7.32
60	552.434,222 673.765,902	61	552.434,471 673.765,897	0.249
63	552.447,511 673.765,227	64	552.451,255 673.765,263	3.744
66	552.453,619 673.765,358	67	552.472,09 673.793,12	33.346
69	552.467,121 673.771,208	70	552.470,066 673.772,905	3.4
72	552.477,567 673.776,298	73	552.477,93 673.776,421	0.383
75	552.484,691 673.777,974	76	552.492,495 673.778,215	7.808
78	552.501,244 673.778,445	79	552.505,035 673.780,077	4.127
81	552.508,701 673.782,522	82	552.510,313 673.783,148	1.729
84	552.525,202 673.787,144	85	552.525,71 673.787,144	0.508
87	552.536,619 673.787,94	88	552.545,521 673.792,595	10.045
90	552.568,271 673.807,202	91	552.573,104 673.810,323	5.753

**** Lungimile segmentelor sunt determinate în planul de proiecţie Stereo 70 şi sunt rotunjite la 1 milimetru.**
***** Distanţa dintre puncte este formată din segmente cumulate ce sunt mai mici decât valoarea 1 milimetru.**

Document care conține date cu caracter personal, protejat de prevederile Regulamentului (UE) nr. 679/2016 și Legii 190/2018

DATE DESPRE IMOBILUL NR. 7692

Oficiul de Cadastru şi Publicitate Imobiliară SUCEAVA
Biroul de Cadastru şi Publicitate Imobiliară Campulung Moldovenesc

A. Partea I. Descrierea imobilului

TEREN Extravilan

Adresa: Jud. Suceava

Nr. Crt	Nr cadastral Nr. topografic	Suprafaţa* (mp)	Observaţii / Referinţe
A1		514	Sector cadastral:33 Teren neimprejmuit;

B. Partea II. Proprietari şi acte

Inscrieri privitoare la dreptul de proprietate şi alte drepturi reale		Referinţe
/		
Act Normativ nr. 7, din 13/03/1996 emis de Parlamentul Romaniei (Lege);		
B1	Inscrierea provizorie, drept de PROPRIETATE, dobandit prin Lege, cota actuala 1/1, cota initiala 1/1	A1
	1) **COMUNA VAMA**, CIF:4326698, Proprietar neidentificat.	

C. Partea III. SARCINI .

Inscrieri privind dezmembramintele dreptului de proprietate, drepturi reale de garanţie şi sarcini	Referinţe
NU SUNT	

Document care conține date cu caracter personal, protejat de prevederile Regulamentului (UE) nr. 679/2016 și Legii 190/2018

Anexa Nr. 1 La Partea I

Teren

Nr cadastral	Suprafaţa (mp)*	Observaţii / Referinţe
	514	

* Suprafaţa este determinată in planul de proiecţie Stereo 70.

DETALII LINIARE IMOBIL

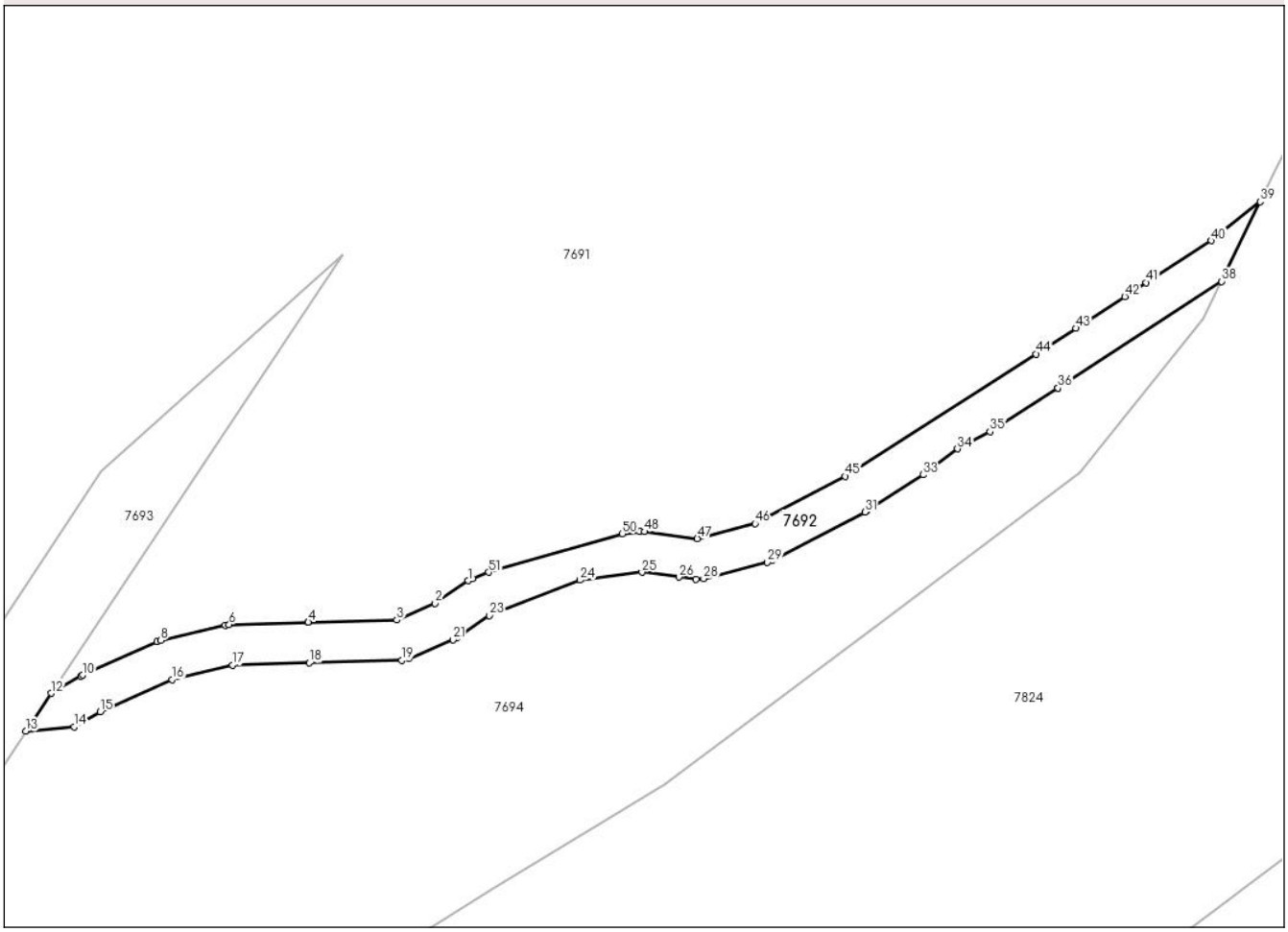

Date referitoare la teren

Crt	Categorie folosință	Intra vilan	Suprafaţa (mp)	Tarla	Parcelă	Nr. topo	Observaţii / Referinţe
1	arabil	NU	514	-	-	-	

Lungime Segmente

1) Valorile lungimilor segmentelor sunt obţinute din proiecţie în plan.

Punct început	X / Y	Punct sfârşit	X / Y	Lungime segment
1	552.508,297 673.782,309	2	552.505,035 673.780,077	3.952
4	552.492,504 673.778,215	5	552.492,495 673.778,215	0.009
7	552.484,293 673.777,922	8	552.477,93 673.776,421	6.538
10	552.470,243 673.772,996	11	552.470,066 673.772,905	0.199
13	552.464,63 673.767,464	14	552.469,375 673.767,89	4.764
16	552.479,035 673.772,572	17	552.485,015 673.773,983	6.144

Punct început	X / Y	Punct sfârşit	X / Y	Lungime segment
2	552.505,035 673.780,077	3	552.501,244 673.778,445	4.127
5	552.492,495 673.778,215	6	552.484,691 673.777,974	7.808
8	552.477,93 673.776,421	9	552.477,567 673.776,298	0.383
11	552.470,066 673.772,905	12	552.467,121 673.771,208	3.4
14	552.469,375 673.767,89	15	552.471,977 673.769,39	3.004
17	552.485,015 673.773,983	18	552.492,614 673.774,216	7.602

Punct început	X / Y	Punct sfârşit	X / Y	Lungime segment
3	552.501,244 673.778,445	4	552.492,504 673.778,215	8.743
6	552.484,691 673.777,974	7	552.484,293 673.777,922	0.401
9	552.477,567 673.776,298	10	552.470,243 673.772,996	8.034
12	552.467,121 673.771,208	13	552.464,63 673.767,464	4.497
15	552.471,977 673.769,39	16	552.479,035 673.772,572	7.742
18	552.492,614 673.774,216	19	552.501,734 673.774,456	9.124

Document care conține date cu caracter personal, protejat de prevederile Regulamentului (UE) nr. 679/2016 și Legii 190/2018

Punct început	X / Y	Punct sfârşit	X / Y	Lungime segment
19	552.501,734 673.774,456	20	552.502,472 673.774,619	0.756
22	552.507,133 673.776,666	23	552.510,365 673.778,877	3.916
25	552.525,453 673.783,144	26	552.529,084 673.782,676	3.661
28	552.531,536 673.782,503	29	552.537,839 673.784,124	6.509
31	552.547,453 673.789,091	32	552.547,606 673.789,18	0.177
34	552.556,592 673.795,314	35	552.559,816 673.797,01	3.643
37	552.566,521 673.801,31	38	552.582,686 673.811,825	19.283
40	552.581,641 673.815,836	41	552.575,23 673.811,696	7.631
43	552.568,271 673.807,202	44	552.564,354 673.804,672	4.663
46	552.536,619 673.787,94	47	552.530,912 673.786,473	5.893
49	552.525,202 673.787,144	50	552.523,524 673.786,931	1.692
52	552.508,701 673.782,522	1	552.508,297 673.782,309	0.458

Punct început	X / Y	Punct sfârşit	X / Y	Lungime segment
20	552.502,472 673.774,619	21	552.506,795 673.776,48	4.706
23	552.510,365 673.778,877	24	552.519,347 673.782,367	9.636
26	552.529,084 673.782,676	27	552.530,782 673.782,456	1.712
29	552.537,839 673.784,124	30	552.538,268 673.784,288	0.459
32	552.547,606 673.789,18	33	552.553,175 673.792,752	6.617
35	552.559,816 673.797,01	36	552.566,516 673.801,307	7.959
38	552.582,686 673.811,825	39	552.586,477 673.819,688	8.73
41	552.575,23 673.811,696	42	552.573,104 673.810,323	2.531
44	552.564,354 673.804,672	45	552.545,521 673.792,595	22.373
47	552.530,912 673.786,473	48	552.525,71 673.787,144	5.245
50	552.523,524 673.786,931	51	552.510,313 673.783,148	13.742

Punct început	X / Y	Punct sfârşit	X / Y	Lungime segment
21	552.506,795 673.776,48	22	552.507,133 673.776,666	0.386
24	552.519,347 673.782,367	25	552.525,453 673.783,144	6.155
27	552.530,782 673.782,456	28	552.531,536 673.782,503	0.755
30	552.538,268 673.784,288	31	552.547,453 673.789,091	10.365
33	552.553,175 673.792,752	34	552.556,592 673.795,314	4.271
36	552.566,516 673.801,307	37	552.566,521 673.801,31	0.006
39	552.586,477 673.819,688	40	552.581,641 673.815,836	6.183
42	552.573,104 673.810,323	43	552.568,271 673.807,202	5.753
45	552.545,521 673.792,595	46	552.536,619 673.787,94	10.045
48	552.525,71 673.787,144	49	552.525,202 673.787,144	0.508
51	552.510,313 673.783,148	52	552.508,701 673.782,522	1.729

**** Lungimile segmentelor sunt determinate în planul de proiecţie Stereo 70 şi sunt rotunjite la 1 milimetru.**
***** Distanţa dintre puncte este formată din segmente cumulate ce sunt mai mici decât valoarea 1 milimetru.**

Document care conține date cu caracter personal, protejat de prevederile Regulamentului (UE) nr. 679/2016 și Legii 190/2018

DATE DESPRE IMOBILUL NR. 7693

Oficiul de Cadastru şi Publicitate Imobiliară SUCEAVA
Biroul de Cadastru şi Publicitate Imobiliară Campulung Moldovenesc

A. Partea I. Descrierea imobilului

TEREN Extravilan

Adresa: Jud. Suceava

Nr. Crt	Nr cadastral Nr. topografic	Suprafaţa* (mp)	Observaţii / Referinţe
A1	37230	700	Sector cadastral:33 Teren neimprejmuit;

B. Partea II. Proprietari şi acte

Inscrieri privitoare la dreptul de proprietate şi alte drepturi reale		Referinţe
7318 / 29/04/2022		
Act Administrativ nr. 20, din 30/03/2021 emis de Comuna Vama (HCL. HCL ; act administrativ nr 10809 din 23-09-2021, emis de Comuna Vama);		
B1	Intabulare, drept de PROPRIETATE, dobandit prin Lege, cota actuala 1/1, cota initiala 1/1	A1
	1) **COMUNA VAMA**, CIF:4326698, DOMENIUL PRIVAT	

C. Partea III. SARCINI .

Inscrieri privind dezmembramintele dreptului de proprietate, drepturi reale de garanţie şi sarcini	Referinţe
NU SUNT	

Document care conține date cu caracter personal, protejat de prevederile Regulamentului (UE) nr. 679/2016 și Legii 190/2018

Anexa Nr. 1 La Partea I

Teren

Nr cadastral	Suprafaţa (mp)*	Observaţii / Referinţe
37230	700	

* Suprafaţa este determinată in planul de proiecţie Stereo 70.

DETALII LINIARE IMOBIL

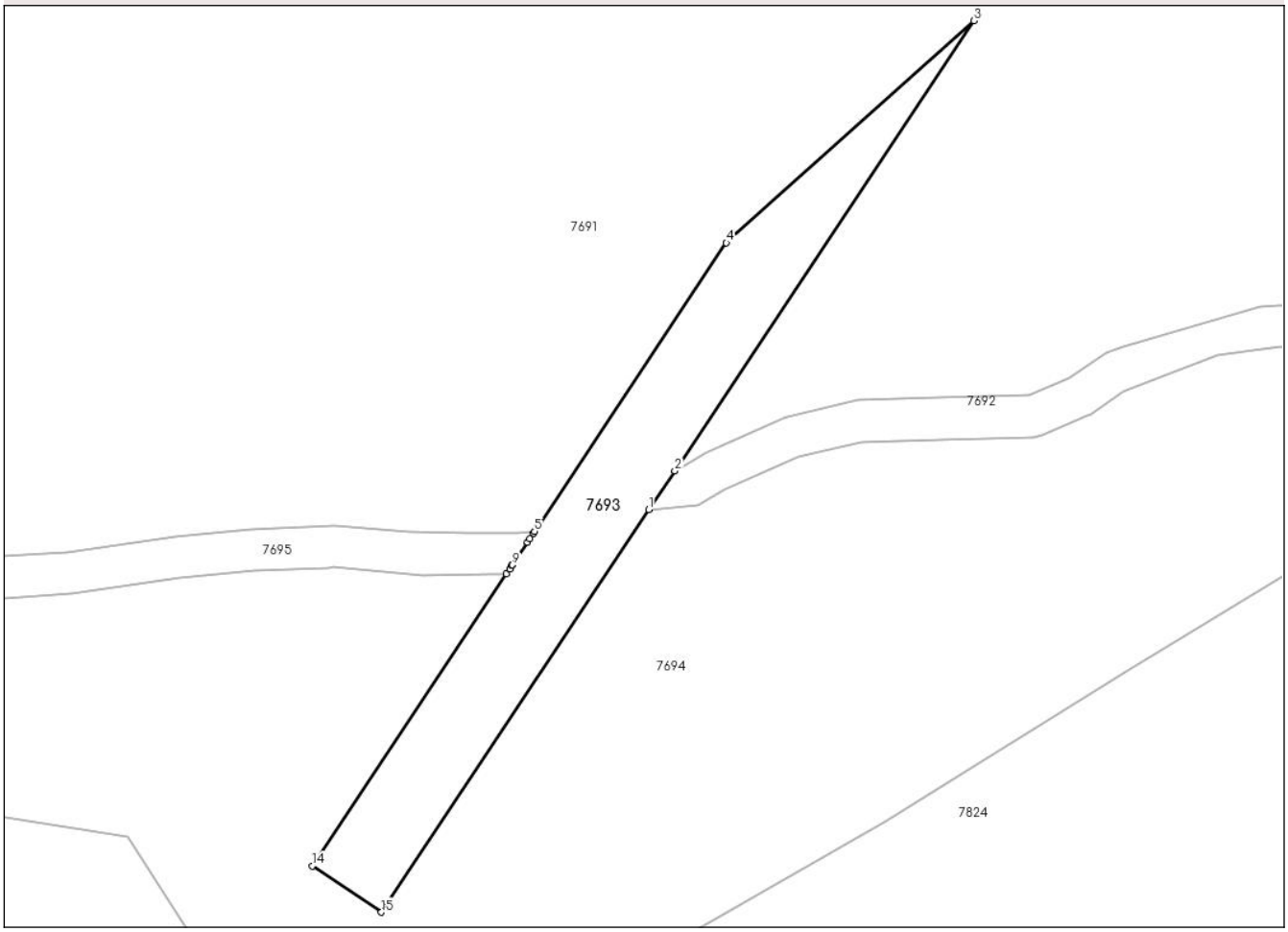

Date referitoare la teren

Crt	Categorie folosință	Intra vilan	Suprafaţa (mp)	Tarla	Parcelă	Nr. topo	Observaţii / Referinţe
1	neproductiv	NU	700	-	1N	-	

Lungime Segmente
1) Valorile lungimilor segmentelor sunt obţinute din proiecţie în plan.

Punct început	X / Y	Punct sfârşit	X / Y	Lungime segment (** (m)
1	552.464,63 673.767,464	2	552.467,121 673.771,208	4.497
2	552.467,121 673.771,208	3	552.495,92 673.814,5	51.996
3	552.495,92 673.814,5	4	552.472,09 673.793,12	32.015
4	552.472,09 673.793,12	5	552.453,619 673.765,358	33.346
5	552.453,619 673.765,358	6	552.453,507 673.765,19	0.201

Document care conține date cu caracter personal, protejat de prevederile Regulamentului (UE) nr. 679/2016 și Legii 190/2018

Punct început	X / Y	Punct sfârşit	X / Y	Lungime segment (** (m)
6	552.453,507 673.765,19	7	552.453,166 673.764,677	0.617
7	552.453,166 673.764,677	8	552.452,941 673.764,339	0.406
8	552.452,941 673.764,339	9	552.451,483 673.762,147	2.633
9	552.451,483 673.762,147	10	552.451,474 673.762,133	0.016
10	552.451,474 673.762,133	11	552.451,435 673.762,076	0.07
11	552.451,435 673.762,076	12	552.451,234 673.761,773	0.363
12	552.451,234 673.761,773	13	552.450,892 673.761,26	0.617
13	552.450,892 673.761,26	14	552.432,21 673.733,18	33.727
14	552.432,21 673.733,18	15	552.438,87 673.728,74	8.004
15	552.438,87 673.728,74	1	552.464,63 673.767,464	46.509

** Lungimile segmentelor sunt determinate în planul de proiecţie Stereo 70 şi sunt rotunjite la 1 milimetru.
*** Distanţa dintre puncte este formată din segmente cumulate ce sunt mai mici decât valoarea 1 milimetru.

Document care conține date cu caracter personal, protejat de prevederile Regulamentului (UE) nr. 679/2016 și Legii 190/2018

DATE DESPRE IMOBILUL NR. 7694

Oficiul de Cadastru şi Publicitate Imobiliară SUCEAVA
Biroul de Cadastru şi Publicitate Imobiliară Campulung Moldovenesc

A. Partea I. Descrierea imobilului

TEREN Extravilan

Adresa: Jud. Suceava

Nr. Crt	Nr cadastral Nr. topografic	Suprafaţa* (mp)	Observaţii / Referinţe
A1		6.692	Sector cadastral:33 Teren neimprejmuit;

B. Partea II. Proprietari şi acte

Inscrieri privitoare la dreptul de proprietate şi alte drepturi reale		Referinţe
/		
Act Normativ nr. 7, din 13/03/1996 emis de Parlamentul Romaniei (Lege);		
B1	Inscrierea provizorie, drept de PROPRIETATE, dobandit prin Lege, cota actuala 1/1, cota initiala 1/1	A1
	1) **COMUNA VAMA**, CIF:4326698, Proprietar neidentificat.	

C. Partea III. SARCINI .

Inscrieri privind dezmembramintele dreptului de proprietate, drepturi reale de garanţie şi sarcini	Referinţe
NU SUNT	

Anexa Nr. 1 La Partea I

Teren

Nr cadastral	Suprafaţa (mp)*	Observaţii / Referinţe
	6.692	

* Suprafaţa este determinată in planul de proiecţie Stereo 70.

DETALII LINIARE IMOBIL

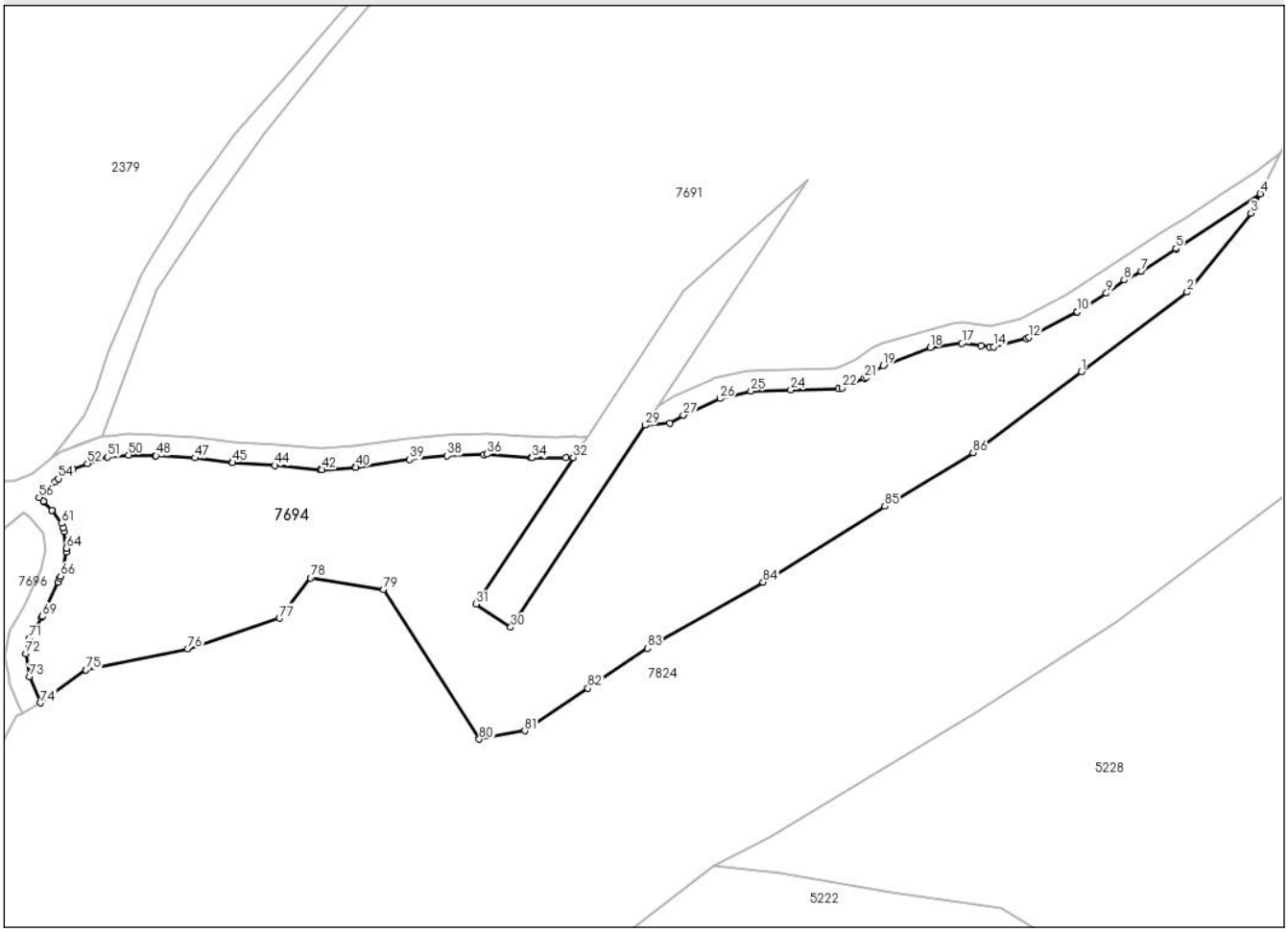

Date referitoare la teren

Crt	Categorie folosință	Intra vilan	Suprafaţa (mp)	Tarla	Parcelă	Nr. topo	Observaţii / Referinţe
1	arabil	NU	6.692	-	1A	-	

Lungime Segmente

1) Valorile lungimilor segmentelor sunt obţinute din proiecţie în plan.

Punct început	X / Y	Punct sfârşit	X / Y	Lungime segment
1	552.548,362 673.777,701	2	552.568,643 673.792,972	25.388
4	552.582,686 673.811,825	5	552.566,521 673.801,31	19.283
7	552.559,816 673.797,01	8	552.556,592 673.795,314	3.643
10	552.547,606 673.789,18	11	552.547,453 673.789,091	0.177
13	552.537,839 673.784,124	14	552.531,536 673.782,503	6.509
16	552.529,084 673.782,676	17	552.525,453 673.783,144	3.661

Punct început	X / Y	Punct sfârşit	X / Y	Lungime segment
2	552.568,643 673.792,972	3	552.580,887 673.808,094	19.457
5	552.566,521 673.801,31	6	552.566,516 673.801,307	0.006
8	552.556,592 673.795,314	9	552.553,175 673.792,752	4.271
11	552.547,453 673.789,091	12	552.538,268 673.784,288	10.365
14	552.531,536 673.782,503	15	552.530,782 673.782,456	0.755
17	552.525,453 673.783,144	18	552.519,347 673.782,367	6.155

Punct început	X / Y	Punct sfârşit	X / Y	Lungime segment
3	552.580,887 673.808,094	4	552.582,686 673.811,825	4.142
6	552.566,516 673.801,307	7	552.559,816 673.797,01	7.959
9	552.553,175 673.792,752	10	552.547,606 673.789,18	6.617
12	552.538,268 673.784,288	13	552.537,839 673.784,124	0.459
15	552.530,782 673.782,456	16	552.529,084 673.782,676	1.712
18	552.519,347 673.782,367	19	552.510,365 673.778,877	9.636

Document care conține date cu caracter personal, protejat de prevederile Regulamentului (UE) nr. 679/2016 și Legii 190/2018

Punct început	X / Y	Punct sfârşit	X / Y	Lungime segment
19	552.510,365 673.778,877	20	552.507,133 673.776,666	3.916
22	552.502,472 673.774,619	23	552.501,734 673.774,456	0.756
25	552.485,015 673.773,983	26	552.479,035 673.772,572	6.144
28	552.469,375 673.767,89	29	552.464,63 673.767,464	4.764
31	552.432,21 673.733,18	32	552.450,892 673.761,26	33.727
34	552.442,969 673.761,183	35	552.442,784 673.761,19	0.185
37	552.433,723 673.761,878	38	552.426,68 673.761,588	7.049
40	552.409,125 673.759,441	41	552.409,001 673.759,428	0.125
43	552.402,263 673.758,951	44	552.393,642 673.759,749	8.658
46	552.385,396 673.760,318	47	552.378,26 673.761,19	7.189
49	552.370,71 673.761,589	50	552.365,53 673.761,741	5.182
52	552.357,661 673.760,1	53	552.354,856 673.758,993	3.015
55	552.351,434 673.756,594	56	552.348,361 673.753,622	4.275
58	552.349,349 673.752,754	59	552.350,83 673.751,193	2.152
61	552.352,679 673.748,668	62	552.353,033 673.747,817	0.922
64	552.353,674 673.743,895	65	552.353,642 673.743,096	0.8
67	552.352,395 673.738,172	68	552.352,018 673.737,355	0.899
70	552.348,884 673.730,603	71	552.346,427 673.726,584	4.711
73	552.346,554 673.719,304	74	552.348,628 673.714,234	5.478
76	552.376,882 673.724,587	77	552.394,554 673.730,475	18.627
79	552.414,435 673.735,994	80	552.432,844 673.707,293	34.097
82	552.453,656 673.717,058	83	552.465,088 673.724,731	13.768
85	552.510,662 673.751,932	86	552.527,603 673.762,192	19.806

Punct început	X / Y	Punct sfârşit	X / Y	Lungime segment
20	552.507,133 673.776,666	21	552.506,795 673.776,48	0.386
23	552.501,734 673.774,456	24	552.492,614 673.774,216	9.124
26	552.479,035 673.772,572	27	552.471,977 673.769,39	7.742
29	552.464,63 673.767,464	30	552.438,87 673.728,74	46.509
32	552.450,892 673.761,26	33	552.449,484 673.761,246	1.408
35	552.442,784 673.761,19	36	552.434,263 673.761,9	8.55
38	552.426,68 673.761,588	39	552.419,492 673.760,877	7.223
41	552.409,001 673.759,428	42	552.402,597 673.758,948	6.421
44	552.393,642 673.759,749	45	552.385,501 673.760,308	8.16
47	552.378,26 673.761,19	48	552.370,828 673.761,585	7.443
50	552.365,53 673.761,741	51	552.361,553 673.761,373	3.994
53	552.354,856 673.758,993	54	552.352,066 673.757,205	3.314
56	552.348,361 673.753,622	57	552.349,208 673.752,888	1.12
59	552.350,83 673.751,193	60	552.350,998 673.750,989	0.264
62	552.353,033 673.747,817	63	552.353,151 673.747,096	0.73
65	552.353,642 673.743,096	66	552.352,521 673.738,533	4.698
68	552.352,018 673.737,355	69	552.348,993 673.730,808	7.213
71	552.346,427 673.726,584	72	552.345,848 673.723,684	2.957
74	552.348,628 673.714,234	75	552.357,369 673.720,54	10.778
77	552.394,554 673.730,475	78	552.400,445 673.738,202	9.717
80	552.432,844 673.707,293	81	552.441,572 673.708,909	8.877
83	552.465,088 673.724,731	84	552.487,279 673.737,377	25.541
86	552.527,603 673.762,192	1	552.548,362 673.777,701	25.913

Punct început	X / Y	Punct sfârşit	X / Y	Lungime segment
21	552.506,795 673.776,48	22	552.502,472 673.774,619	4.706
24	552.492,614 673.774,216	25	552.485,015 673.773,983	7.602
27	552.471,977 673.769,39	28	552.469,375 673.767,89	3.004
30	552.438,87 673.728,74	31	552.432,21 673.733,18	8.004
33	552.449,484 673.761,246	34	552.442,969 673.761,183	6.516
36	552.434,263 673.761,9	37	552.433,723 673.761,878	0.54
39	552.419,492 673.760,877	40	552.409,125 673.759,441	10.466
42	552.402,597 673.758,948	43	552.402,263 673.758,951	0.334
45	552.385,501 673.760,308	46	552.385,396 673.760,318	0.106
48	552.370,828 673.761,585	49	552.370,71 673.761,589	0.117
51	552.361,553 673.761,373	52	552.357,661 673.760,1	4.094
54	552.352,066 673.757,205	55	552.351,434 673.756,594	0.879
57	552.349,208 673.752,888	58	552.349,349 673.752,754	0.195
60	552.350,998 673.750,989	61	552.352,679 673.748,668	2.866
63	552.353,151 673.747,096	64	552.353,674 673.743,895	3.244
66	552.352,521 673.738,533	67	552.352,395 673.738,172	0.383
69	552.348,993 673.730,808	70	552.348,884 673.730,603	0.232
72	552.345,848 673.723,684	73	552.346,554 673.719,304	4.436
75	552.357,369 673.720,54	76	552.376,882 673.724,587	19.928
78	552.400,445 673.738,202	79	552.414,435 673.735,994	14.163
81	552.441,572 673.708,909	82	552.453,656 673.717,058	14.575
84	552.487,279 673.737,377	85	552.510,662 673.751,932	27.543

**** Lungimile segmentelor sunt determinate în planul de proiecţie Stereo 70 şi sunt rotunjite la 1 milimetru.**
***** Distanţa dintre puncte este formată din segmente cumulate ce sunt mai mici decât valoarea 1 milimetru.**

Document care conține date cu caracter personal, protejat de prevederile Regulamentului (UE) nr. 679/2016 și Legii 190/2018

DATE DESPRE IMOBILUL NR. 7695

Oficiul de Cadastru şi Publicitate Imobiliară SUCEAVA
Biroul de Cadastru şi Publicitate Imobiliară Campulung Moldovenesc

A. Partea I. Descrierea imobilului

TEREN Extravilan

Adresa: Jud. Suceava

Nr. Crt	Nr cadastral Nr. topografic	Suprafaţa* (mp)	Observaţii / Referinţe
A1		1.089	Sector cadastral:33 Teren neimprejmuit;

B. Partea II. Proprietari şi acte

Inscrieri privitoare la dreptul de proprietate şi alte drepturi reale		Referinţe
/		
Act Normativ nr. 7, din 13/03/1996 emis de Parlamentul Romaniei (Lege);		
B1	Inscrierea provizorie, drept de PROPRIETATE, dobandit prin Lege, cota actuala 1/1, cota initiala 1/1	A1
	1) **COMUNA VAMA**, CIF:4326698, Proprietar neidentificat.	

C. Partea III. SARCINI .

Inscrieri privind dezmembramintele dreptului de proprietate, drepturi reale de garanţie şi sarcini	Referinţe
NU SUNT	

Anexa Nr. 1 La Partea I

Teren

Nr cadastral	Suprafaţa (mp)*	Observaţii / Referinţe
	1.089	

* Suprafaţa este determinată in planul de proiecţie Stereo 70.

DETALII LINIARE IMOBIL

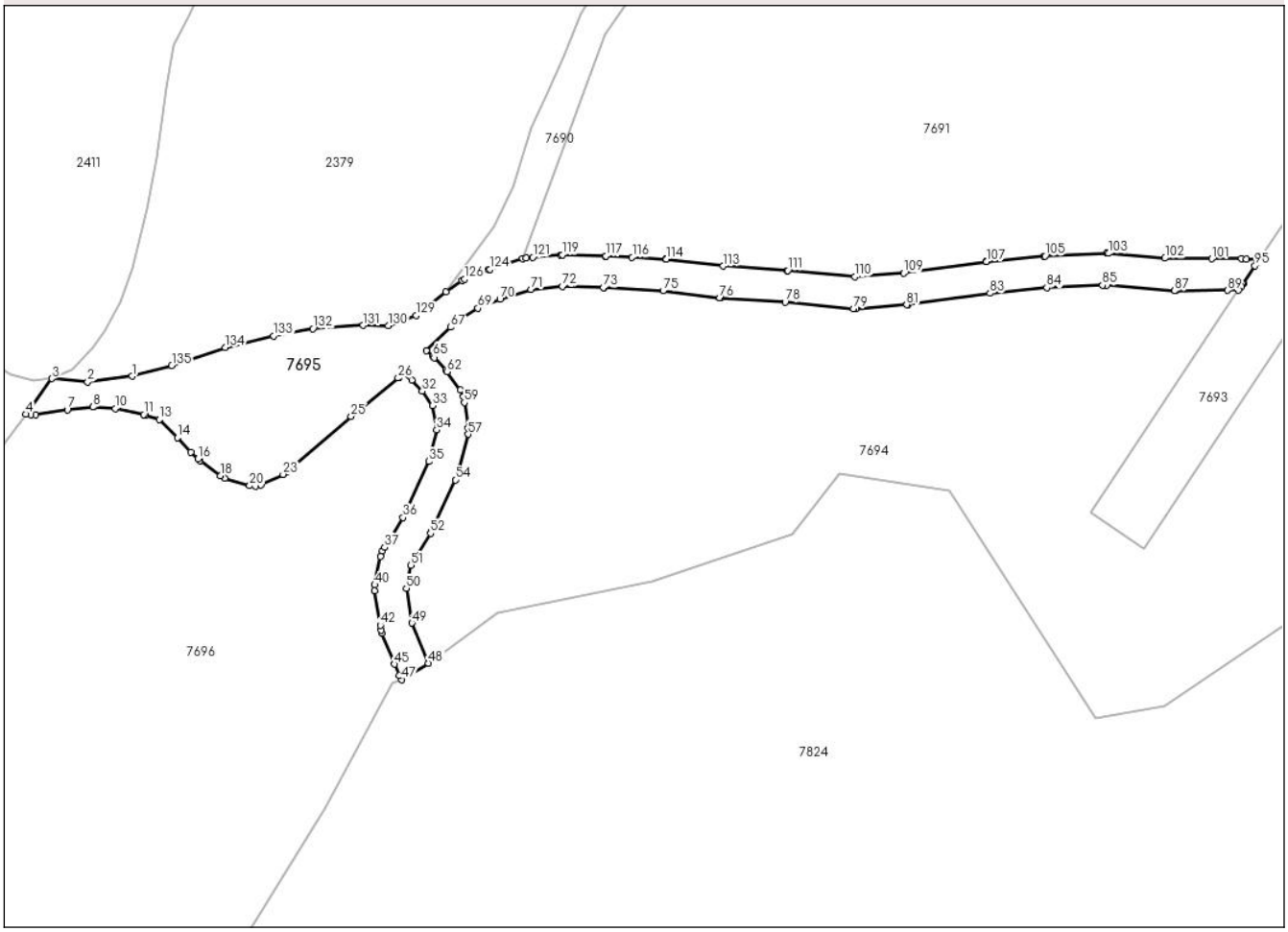

Date referitoare la teren

Crt	Categorie folosință	Intra vilan	Suprafaţa (mp)	Tarla	Parcelă	Nr. topo	Observaţii / Referinţe
1	drum	NU	1.089	-	1DR	-	

Lungime Segmente

1) Valorile lungimilor segmentelor sunt obţinute din proiecţie în plan.

Punct început	X / Y	Punct sfârşit	X / Y	Lungime segment
1	552.311,209 673.750,432	2	552.305,627 673.749,708	5.629
4	552.297,819 673.745,644	5	552.298,42 673.745,556	0.607
7	552.303,052 673.746,191	8	552.306,275 673.746,529	3.241
10	552.309,087 673.746,348	11	552.312,681 673.745,6	3.671
13	552.314,683 673.744,943	14	552.316,971 673.742,655	3.235
16	552.319,517 673.739,99	17	552.319,779 673.739,76	0.349

Punct început	X / Y	Punct sfârşit	X / Y	Lungime segment
2	552.305,627 673.749,708	3	552.301,079 673.750,122	4.567
5	552.298,42 673.745,556	6	552.299,021 673.745,559	0.601
8	552.306,275 673.746,529	9	552.306,374 673.746,522	0.099
11	552.312,681 673.745,6	12	552.312,914 673.745,523	0.245
14	552.316,971 673.742,655	15	552.318,675 673.740,871	2.467
17	552.319,779 673.739,76	18	552.322,341 673.737,878	3.178

Punct început	X / Y	Punct sfârşit	X / Y	Lungime segment
3	552.301,079 673.750,122	4	552.297,819 673.745,644	5.539
6	552.299,021 673.745,559	7	552.303,052 673.746,191	4.081
9	552.306,374 673.746,522	10	552.309,087 673.746,348	2.719
12	552.312,914 673.745,523	13	552.314,683 673.744,943	1.862
15	552.318,675 673.740,871	16	552.319,517 673.739,99	1.218
18	552.322,341 673.737,878	19	552.322,936 673.737,579	0.667

Document care conține date cu caracter personal, protejat de prevederile Regulamentului (UE) nr. 679/2016 și Legii 190/2018

Punct început	X / Y	Punct sfârşit	X / Y	Lungime segment
19	552.322,936 673.737,579	20	552.326,058 673.736,618	3.266
22	552.327,509 673.736,726	23	552.330,271 673.738,046	3.061
25	552.338,869 673.745,363	26	552.344,797 673.750,186	7.642
28	552.345,46 673.750,817	29	552.345,475 673.750,83	0.02
31	552.346,514 673.749,93	32	552.347,836 673.748,536	1.921
34	552.349,66 673.743,653	35	552.348,683 673.739,674	4.097
37	552.343,11 673.728,827	38	552.342,829 673.728,367	0.539
40	552.341,854 673.724,114	41	552.341,841 673.723,403	0.711
43	552.342,642 673.718,441	44	552.342,765 673.718,002	0.456
46	552.344,926 673.712,719	47	552.345,251 673.712,184	0.626
49	552.346,554 673.719,304	50	552.345,848 673.723,684	4.436
52	552.348,884 673.730,603	53	552.348,993 673.730,808	0.232
55	552.352,395 673.738,172	56	552.352,521 673.738,533	0.383
58	552.353,674 673.743,895	59	552.353,151 673.747,096	3.244
61	552.352,679 673.748,668	62	552.350,998 673.750,989	2.866
64	552.349,349 673.752,754	65	552.349,208 673.752,888	0.195
67	552.351,434 673.756,594	68	552.352,066 673.757,205	0.879
70	552.357,661 673.760,1	71	552.361,553 673.761,373	4.094
73	552.370,71 673.761,589	74	552.370,828 673.761,585	0.117
76	552.385,396 673.760,318	77	552.385,501 673.760,308	0.106
79	552.402,263 673.758,951	80	552.402,597 673.758,948	0.334
82	552.409,125 673.759,441	83	552.419,492 673.760,877	10.466
85	552.433,723 673.761,878	86	552.434,263 673.761,9	0.54
88	552.442,969 673.761,183	89	552.449,484 673.761,246	6.516
91	552.451,234 673.761,773	92	552.451,435 673.762,076	0.363
94	552.451,483 673.762,147	95	552.452,941 673.764,339	2.633
97	552.453,507 673.765,19	98	552.453,619 673.765,358	0.201
100	552.451,255 673.765,263	101	552.447,511 673.765,227	3.744
103	552.434,471 673.765,897	104	552.434,222 673.765,902	0.249
106	552.426,344 673.765,574	107	552.419,06 673.764,854	7.32
109	552.408,639 673.763,412	110	552.402,465 673.762,949	6.191
112	552.393,94 673.763,738	113	552.385,828 673.764,295	8.131
115	552.378,541 673.765,181	116	552.374,343 673.765,404	4.204

Punct început	X / Y	Punct sfârşit	X / Y	Lungime segment
20	552.326,058 673.736,618	21	552.326,794 673.736,535	0.74
23	552.330,271 673.738,046	24	552.330,713 673.738,336	0.529
26	552.344,797 673.750,186	27	552.344,926 673.750,3	0.172
29	552.345,475 673.750,83	30	552.345,493 673.750,815	0.024
32	552.347,836 673.748,536	33	552.349,162 673.746,705	2.26
35	552.348,683 673.739,674	36	552.345,41 673.732,59	7.803
38	552.342,829 673.728,367	39	552.342,575 673.727,716	0.699
41	552.341,841 673.723,403	42	552.342,55 673.719,006	4.454
44	552.342,765 673.718,002	45	552.344,358 673.714,107	4.209
47	552.345,251 673.712,184	48	552.348,628 673.714,234	3.951
50	552.345,848 673.723,684	51	552.346,427 673.726,584	2.957
53	552.348,993 673.730,808	54	552.352,018 673.737,355	7.213
56	552.352,521 673.738,533	57	552.353,642 673.743,096	4.698
59	552.353,151 673.747,096	60	552.353,033 673.747,817	0.73
62	552.350,998 673.750,989	63	552.350,83 673.751,193	0.264
65	552.349,208 673.752,888	66	552.348,361 673.753,622	1.12
68	552.352,066 673.757,205	69	552.354,856 673.758,993	3.314
71	552.361,553 673.761,373	72	552.365,53 673.761,741	3.994
74	552.370,828 673.761,585	75	552.378,26 673.761,19	7.443
77	552.385,501 673.760,308	78	552.393,642 673.759,749	8.16
80	552.402,597 673.758,948	81	552.409,001 673.759,428	6.421
83	552.419,492 673.760,877	84	552.426,68 673.761,588	7.223
86	552.434,263 673.761,9	87	552.442,784 673.761,19	8.55
89	552.449,484 673.761,246	90	552.450,892 673.761,26	1.408
92	552.451,435 673.762,076	93	552.451,474 673.762,133	0.07
95	552.452,941 673.764,339	96	552.453,166 673.764,677	0.406
98	552.453,619 673.765,358	99	552.451,874 673.765,171	1.755
101	552.447,511 673.765,227	102	552.441,595 673.765,303	5.917
104	552.434,222 673.765,902	105	552.426,458 673.765,582	7.771
107	552.419,06 673.764,854	108	552.418,982 673.764,844	0.078
110	552.402,465 673.762,949	111	552.393,987 673.763,734	8.514
113	552.385,828 673.764,295	114	552.378,677 673.765,169	7.204
116	552.374,343 673.765,404	117	552.371,016 673.765,581	3.331

Punct început	X / Y	Punct sfârşit	X / Y	Lungime segment
21	552.326,794 673.736,535	22	552.327,509 673.736,726	0.74
24	552.330,713 673.738,336	25	552.338,869 673.745,363	10.766
27	552.344,926 673.750,3	28	552.345,46 673.750,817	0.744
30	552.345,493 673.750,815	31	552.346,514 673.749,93	1.351
33	552.349,162 673.746,705	34	552.349,66 673.743,653	3.092
36	552.345,41 673.732,59	37	552.343,11 673.728,827	4.41
39	552.342,575 673.727,716	40	552.341,854 673.724,114	3.673
42	552.342,55 673.719,006	43	552.342,642 673.718,441	0.573
45	552.344,358 673.714,107	46	552.344,926 673.712,719	1.499
48	552.348,628 673.714,234	49	552.346,554 673.719,304	5.478
51	552.346,427 673.726,584	52	552.348,884 673.730,603	4.711
54	552.352,018 673.737,355	55	552.352,395 673.738,172	0.899
57	552.353,642 673.743,096	58	552.353,674 673.743,895	0.8
60	552.353,033 673.747,817	61	552.352,679 673.748,668	0.922
63	552.350,83 673.751,193	64	552.349,349 673.752,754	2.152
66	552.348,361 673.753,622	67	552.351,434 673.756,594	4.275
69	552.354,856 673.758,993	70	552.357,661 673.760,1	3.015
72	552.365,53 673.761,741	73	552.370,71 673.761,589	5.182
75	552.378,26 673.761,19	76	552.385,396 673.760,318	7.189
78	552.393,642 673.759,749	79	552.402,263 673.758,951	8.658
81	552.409,001 673.759,428	82	552.409,125 673.759,441	0.125
84	552.426,68 673.761,588	85	552.433,723 673.761,878	7.049
87	552.442,784 673.761,19	88	552.442,969 673.761,183	0.185
90	552.450,892 673.761,26	91	552.451,234 673.761,773	0.617
93	552.451,474 673.762,133	94	552.451,483 673.762,147	0.016
96	552.453,166 673.764,677	97	552.453,507 673.765,19	0.617
99	552.451,874 673.765,171	100	552.451,255 673.765,263	0.626
102	552.441,595 673.765,303	103	552.434,471 673.765,897	7.149
105	552.426,458 673.765,582	106	552.426,344 673.765,574	0.115
108	552.418,982 673.764,844	109	552.408,639 673.763,412	10.442
111	552.393,987 673.763,734	112	552.393,94 673.763,738	0.048
114	552.378,677 673.765,169	115	552.378,541 673.765,181	0.137
117	552.371,016 673.765,581	118	552.370,969 673.765,583	0.047

Document care conține date cu caracter personal, protejat de prevederile Regulamentului (UE) nr. 679/2016 și Legii 190/2018

Punct început	X / Y	Punct sfârşit	X / Y	Lungime segment
118	552.370,969 673.765,583	119	552.365,526 673.765,743	5.445
121	552.361,791 673.765,412	122	552.360,961 673.765,335	0.834
124	552.356,361 673.763,884	125	552.356,248 673.763,843	0.12
127	552.352,862 673.762,466	128	552.350,85 673.761,079	2.444
130	552.343,563 673.756,789	131	552.340,41 673.756,841	3.153
133	552.329,091 673.755,497	134	552.322,993 673.754,05	6.268

Punct început	X / Y	Punct sfârşit	X / Y	Lungime segment
119	552.365,526 673.765,743	120	552.365,283 673.765,735	0.243
122	552.360,961 673.765,335	123	552.360,523 673.765,244	0.446
125	552.356,248 673.763,843	126	552.353,207 673.762,642	3.27
128	552.350,85 673.761,079	129	552.347,077 673.758,081	4.819
131	552.340,41 673.756,841	132	552.334,053 673.756,427	6.371
134	552.322,993 673.754,05	135	552.316,222 673.751,776	7.142

Punct început	X / Y	Punct sfârşit	X / Y	Lungime segment
120	552.365,283 673.765,735	121	552.361,791 673.765,412	3.507
123	552.360,523 673.765,244	124	552.356,361 673.763,884	4.379
126	552.353,207 673.762,642	127	552.352,862 673.762,466	0.388
129	552.347,077 673.758,081	130	552.343,563 673.756,789	3.744
132	552.334,053 673.756,427	133	552.329,091 673.755,497	5.048
135	552.316,222 673.751,776	1	552.311,209 673.750,432	5.19

**** Lungimile segmentelor sunt determinate în planul de proiecţie Stereo 70 şi sunt rotunjite la 1 milimetru.**
***** Distanţa dintre puncte este formată din segmente cumulate ce sunt mai mici decât valoarea 1 milimetru.**

Document care conține date cu caracter personal, protejat de prevederile Regulamentului (UE) nr. 679/2016 și Legii 190/2018

DATE DESPRE IMOBILUL NR. 7696

Oficiul de Cadastru şi Publicitate Imobiliară SUCEAVA
Biroul de Cadastru şi Publicitate Imobiliară Campulung Moldovenesc

A. Partea I. Descrierea imobilului

TEREN Extravilan

Adresa: Jud. Suceava

Nr. Crt	Nr cadastral Nr. topografic	Suprafaţa* (mp)	Observaţii / Referinţe
A1		7.577	Sector cadastral:33 Teren neimprejmuit;

B. Partea II. Proprietari şi acte

Inscrieri privitoare la dreptul de proprietate şi alte drepturi reale		Referinţe
/		
Act Normativ nr. 7, din 13/03/1996 emis de Parlamentul Romaniei (Lege);		
B1	Inscrierea provizorie, drept de PROPRIETATE, dobandit prin Lege, cota actuala 1/1, cota initiala 1/1	A1
	1) **COMUNA VAMA**, CIF:4326698, Proprietar neidentificat.	

C. Partea III. SARCINI .

Inscrieri privind dezmembramintele dreptului de proprietate, drepturi reale de garanţie şi sarcini	Referinţe
NU SUNT	

Document care conține date cu caracter personal, protejat de prevederile Regulamentului (UE) nr. 679/2016 și Legii 190/2018

Anexa Nr. 1 La Partea I

Teren

Nr cadastral	Suprafaţa (mp)*	Observaţii / Referinţe
	7.577	

* Suprafaţa este determinată in planul de proiecţie Stereo 70.

DETALII LINIARE IMOBIL

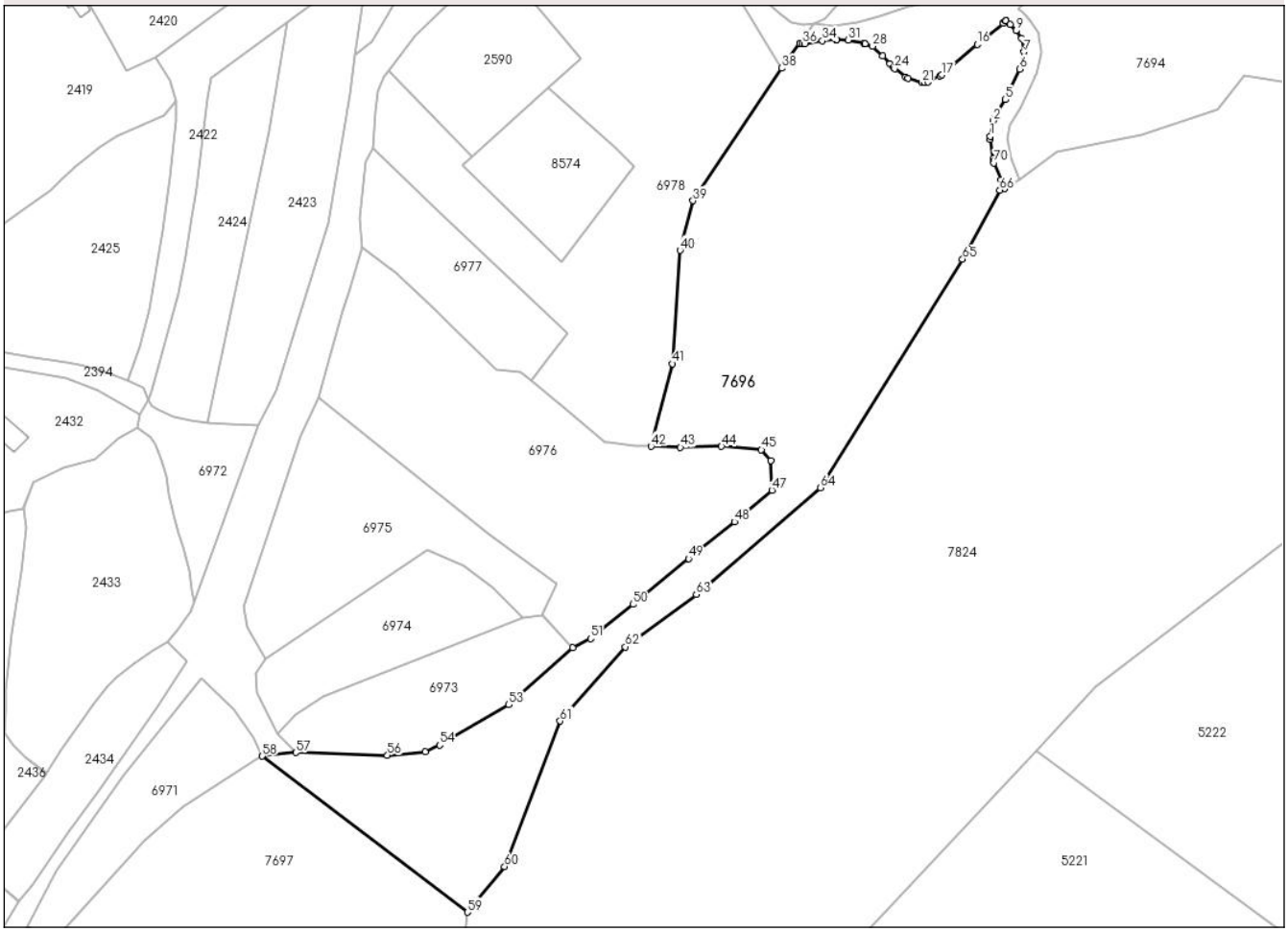

Date referitoare la teren

Crt	Categorie folosință	Intra vilan	Suprafaţa (mp)	Tarla	Parcelă	Nr. topo	Observaţii / Referinţe
1	padure	NU	7.577	-	1PD	-	

Lungime Segmente

1) Valorile lungimilor segmentelor sunt obţinute din proiecţie în plan.

Punct început	X / Y	Punct sfârşit	X / Y	Lungime segment
1	552.341,854 673.724,114	2	552.342,575 673.727,716	3.673
4	552.343,11 673.728,827	5	552.345,41 673.732,59	4.41
7	552.349,66 673.743,653	8	552.349,162 673.746,705	3.092
10	552.346,514 673.749,93	11	552.345,493 673.750,815	1.351
13	552.345,46 673.750,817	14	552.344,926 673.750,3	0.744
16	552.338,869 673.745,363	17	552.330,713 673.738,336	10.766

Punct început	X / Y	Punct sfârşit	X / Y	Lungime segment
2	552.342,575 673.727,716	3	552.342,829 673.728,367	0.699
5	552.345,41 673.732,59	6	552.348,683 673.739,674	7.803
8	552.349,162 673.746,705	9	552.347,836 673.748,536	2.26
11	552.345,493 673.750,815	12	552.345,475 673.750,83	0.024
14	552.344,926 673.750,3	15	552.344,797 673.750,186	0.172
17	552.330,713 673.738,336	18	552.330,271 673.738,046	0.529

Punct început	X / Y	Punct sfârşit	X / Y	Lungime segment
3	552.342,829 673.728,367	4	552.343,11 673.728,827	0.539
6	552.348,683 673.739,674	7	552.349,66 673.743,653	4.097
9	552.347,836 673.748,536	10	552.346,514 673.749,93	1.921
12	552.345,475 673.750,83	13	552.345,46 673.750,817	0.02
15	552.344,797 673.750,186	16	552.338,869 673.745,363	7.642
18	552.330,271 673.738,046	19	552.327,509 673.736,726	3.061

Document care conține date cu caracter personal, protejat de prevederile Regulamentului (UE) nr. 679/2016 și Legii 190/2018

Punct început	X / Y	Punct sfârşit	X / Y	Lungime segment
19	552.327,509 673.736,726	20	552.326,794 673.736,535	0.74
22	552.322,936 673.737,579	23	552.322,341 673.737,878	0.667
25	552.319,517 673.739,99	26	552.318,675 673.740,871	1.218
28	552.314,683 673.744,943	29	552.312,914 673.745,523	1.862
31	552.309,087 673.746,348	32	552.306,374 673.746,522	2.719
34	552.303,052 673.746,191	35	552.299,021 673.745,559	4.081
37	552.297,819 673.745,644	38	552.293,63 673.739,893	7.115
40	552.270,182 673.697,84	41	552.268,43 673.671,657	26.242
43	552.270,299 673.652,347	44	552.279,787 673.652,561	9.49
46	552.291,196 673.649,327	47	552.291,44 673.642,493	6.838
49	552.272,16 673.626,691	50	552.259,286 673.616,135	16.648
52	552.245,429 673.606,124	53	552.230,644 673.592,928	19.817
55	552.211,308 673.582,072	56	552.202,592 673.581,238	8.756
58	552.173,652 673.581,085	59	552.221,074 673.545,058	59.555
61	552.242,492 673.589,183	62	552.257,571 673.606,29	22.804
64	552.302,675 673.643,043	65	552.335,482 673.695,79	62.117
67	552.345,251 673.712,184	68	552.344,926 673.712,719	0.626
70	552.342,765 673.718,002	71	552.342,642 673.718,441	0.456
73	552.341,841 673.723,403	1	552.341,854 673.724,114	0.711

Punct început	X / Y	Punct sfârşit	X / Y	Lungime segment
20	552.326,794 673.736,535	21	552.326,058 673.736,618	0.74
23	552.322,341 673.737,878	24	552.319,779 673.739,76	3.178
26	552.318,675 673.740,871	27	552.316,971 673.742,655	2.467
29	552.312,914 673.745,523	30	552.312,681 673.745,6	0.245
32	552.306,374 673.746,522	33	552.306,275 673.746,529	0.099
35	552.299,021 673.745,559	36	552.298,42 673.745,556	0.601
38	552.293,63 673.739,893	39	552.273,23 673.709,296	36.774
41	552.268,43 673.671,657	42	552.263,52 673.652,583	19.696
44	552.279,787 673.652,561	45	552.289,0 673.651,767	9.247
47	552.291,44 673.642,493	48	552.282,776 673.635,172	11.343
50	552.259,286 673.616,135	51	552.249,524 673.608,204	12.578
53	552.230,644 673.592,928	54	552.214,626 673.583,631	18.521
56	552.202,592 673.581,238	57	552.181,45 673.581,892	21.152
59	552.221,074 673.545,058	60	552.229,654 673.555,58	13.577
62	552.257,571 673.606,29	63	552.273,943 673.618,401	20.365
65	552.335,482 673.695,79	66	552.344,114 673.711,709	18.109
68	552.344,926 673.712,719	69	552.344,358 673.714,107	1.499
71	552.342,642 673.718,441	72	552.342,55 673.719,006	0.573

Punct început	X / Y	Punct sfârşit	X / Y	Lungime segment
21	552.326,058 673.736,618	22	552.322,936 673.737,579	3.266
24	552.319,779 673.739,76	25	552.319,517 673.739,99	0.349
27	552.316,971 673.742,655	28	552.314,683 673.744,943	3.235
30	552.312,681 673.745,6	31	552.309,087 673.746,348	3.671
33	552.306,275 673.746,529	34	552.303,052 673.746,191	3.241
36	552.298,42 673.745,556	37	552.297,819 673.745,644	0.607
39	552.273,23 673.709,296	40	552.270,182 673.697,84	11.855
42	552.263,52 673.652,583	43	552.270,299 673.652,347	6.783
45	552.289,0 673.651,767	46	552.291,196 673.649,327	3.283
48	552.282,776 673.635,172	49	552.272,16 673.626,691	13.588
51	552.249,524 673.608,204	52	552.245,429 673.606,124	4.593
54	552.214,626 673.583,631	55	552.211,308 673.582,072	3.666
57	552.181,45 673.581,892	58	552.173,652 673.581,085	7.84
60	552.229,654 673.555,58	61	552.242,492 673.589,183	35.972
63	552.273,943 673.618,401	64	552.302,675 673.643,043	37.852
66	552.344,114 673.711,709	67	552.345,251 673.712,184	1.232
69	552.344,358 673.714,107	70	552.342,765 673.718,002	4.209
72	552.342,55 673.719,006	73	552.341,841 673.723,403	4.454

**** Lungimile segmentelor sunt determinate în planul de proiecţie Stereo 70 şi sunt rotunjite la 1 milimetru.**
***** Distanţa dintre puncte este formată din segmente cumulate ce sunt mai mici decât valoarea 1 milimetru.**

Document care conține date cu caracter personal, protejat de prevederile Regulamentului (UE) nr. 679/2016 și Legii 190/2018

DATE DESPRE IMOBILUL NR. 7697

Oficiul de Cadastru şi Publicitate Imobiliară SUCEAVA
Biroul de Cadastru şi Publicitate Imobiliară Campulung Moldovenesc

A. Partea I. Descrierea imobilului

TEREN Extravilan

Adresa: Jud. Suceava

Nr. Crt	Nr cadastral Nr. topografic	Suprafaţa* (mp)	Observaţii / Referinţe
A1		8.814	Sector cadastral:33 Teren neimprejmuit;

B. Partea II. Proprietari şi acte

Inscrieri privitoare la dreptul de proprietate şi alte drepturi reale		Referinţe
/		
Act Normativ nr. 7, din 13/03/1996 emis de Parlamentul Romaniei (Lege);		
B1	Inscrierea provizorie, drept de PROPRIETATE, dobandit prin Lege, cota actuala 1/1, cota initiala 1/1	A1
	1) **COMUNA VAMA**, CIF:4326698, Proprietar neidentificat.	

C. Partea III. SARCINI .

Inscrieri privind dezmembramintele dreptului de proprietate, drepturi reale de garanţie şi sarcini	Referinţe
NU SUNT	

Anexa Nr. 1 La Partea I

Teren

Nr cadastral	Suprafaţa (mp)*	Observaţii / Referinţe
	8.814	

* Suprafaţa este determinată in planul de proiecţie Stereo 70.

DETALII LINIARE IMOBIL

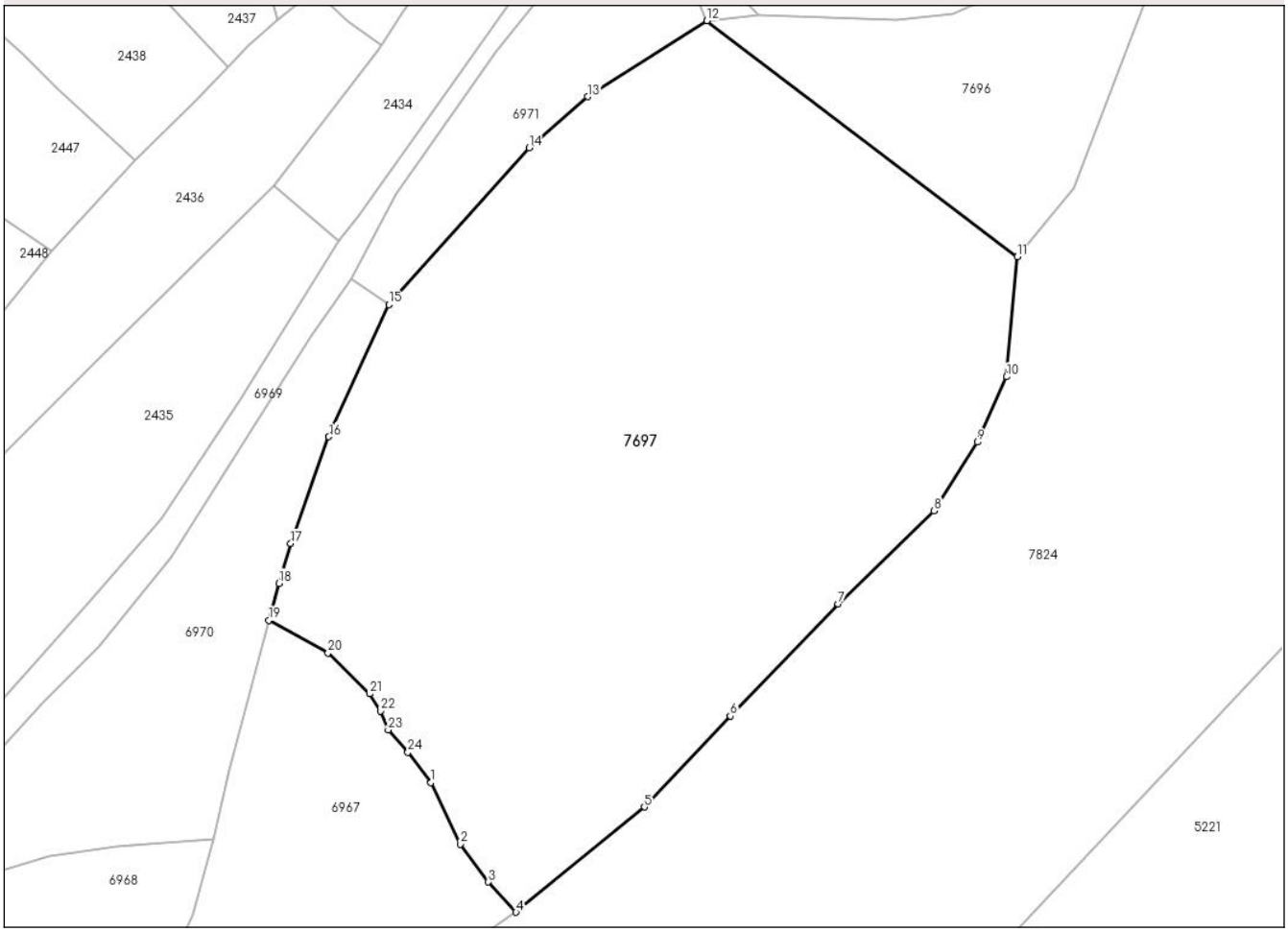

Date referitoare la teren

Crt	Categorie folosință	Intra vilan	Suprafaţa (mp)	Tarla	Parcelă	Nr. topo	Observaţii / Referinţe
1	padure	NU	8.814	-	1PD	-	

Lungime Segmente

1) Valorile lungimilor segmentelor sunt obţinute din proiecţie în plan.

Punct început	X / Y	Punct sfârşit	X / Y	Lungime segment (** (m)
1	552.131,493 673.464,777	2	552.135,954 673.455,404	10.381
3	552.140,247 673.449,621	4	552.144,484 673.445,012	6.26
5	552.164,091 673.461,071	6	552.177,224 673.474,968	19.12
7	552.193,717 673.492,071	8	552.208,377 673.506,273	20.411
9	552.214,961 673.516,75	10	552.219,444 673.526,729	10.94

Punct început	X / Y	Punct sfârşit	X / Y	Lungime segment (** (m)
2	552.135,954 673.455,404	3	552.140,247 673.449,621	7.202
4	552.144,484 673.445,012	5	552.164,091 673.461,071	25.345
6	552.177,224 673.474,968	7	552.193,717 673.492,071	23.76
8	552.208,377 673.506,273	9	552.214,961 673.516,75	12.374
10	552.219,444 673.526,729	11	552.221,074 673.545,058	18.401

Document care conține date cu caracter personal, protejat de prevederile Regulamentului (UE) nr. 679/2016 și Legii 190/2018

Punct început	X / Y	Punct sfârşit	X / Y	Lungime segment (** (m)
11	552.221,074 673.545,058	12	552.173,652 673.581,085	59.555
13	552.155,407 673.569,494	14	552.146,488 673.561,711	11.837
15	552.125,042 673.537,767	16	552.115,882 673.517,599	22.151
17	552.110,065 673.501,282	18	552.108,235 673.495,223	6.329
19	552.106,723 673.489,567	20	552.115,764 673.484,595	10.318
21	552.122,098 673.478,331	22	552.123,768 673.475,722	3.099
23	552.124,968 673.472,851	24	552.127,961 673.469,406	4.563

Punct început	X / Y	Punct sfârşit	X / Y	Lungime segment (** (m)
12	552.173,652 673.581,085	13	552.155,407 673.569,494	21.616
14	552.146,488 673.561,711	15	552.125,042 673.537,767	32.144
16	552.115,882 673.517,599	17	552.110,065 673.501,282	17.323
18	552.108,235 673.495,223	19	552.106,723 673.489,567	5.855
20	552.115,764 673.484,595	21	552.122,098 673.478,331	8.908
22	552.123,768 673.475,722	23	552.124,968 673.472,851	3.112
24	552.127,961 673.469,406	1	552.131,493 673.464,777	5.822

** Lungimile segmentelor sunt determinate în planul de proiecţie Stereo 70 şi sunt rotunjite la 1 milimetru.
*** Distanţa dintre puncte este formată din segmente cumulate ce sunt mai mici decât valoarea 1 milimetru.

Document care conține date cu caracter personal, protejat de prevederile Regulamentului (UE) nr. 679/2016 și Legii 190/2018

DATE DESPRE IMOBILUL NR. 7698

Oficiul de Cadastru şi Publicitate Imobiliară SUCEAVA
Biroul de Cadastru şi Publicitate Imobiliară Campulung Moldovenesc

A. Partea I. Descrierea imobilului

TEREN Extravilan

Adresa: Jud. Suceava

Nr. Crt	Nr cadastral Nr. topografic	Suprafaţa* (mp)	Observaţii / Referinţe
A1		3.298	Sector cadastral:33 Teren neimprejmuit;

B. Partea II. Proprietari şi acte

Inscrieri privitoare la dreptul de proprietate şi alte drepturi reale		Referinţe
/		
Act Normativ nr. 7, din 13/03/1996 emis de Parlamentul Romaniei (Lege);		
B1	Inscrierea provizorie, drept de PROPRIETATE, dobandit prin Lege, cota actuala 1/1, cota initiala 1/1	A1
	1) **COMUNA VAMA**, CIF:4326698, Proprietar neidentificat.	

C. Partea III. SARCINI .

Inscrieri privind dezmembramintele dreptului de proprietate, drepturi reale de garanţie şi sarcini	Referinţe
NU SUNT	

Anexa Nr. 1 La Partea I

Teren

Nr cadastral	Suprafaţa (mp)*	Observaţii / Referinţe
	3.298	

* Suprafaţa este determinată in planul de proiecţie Stereo 70.

DETALII LINIARE IMOBIL

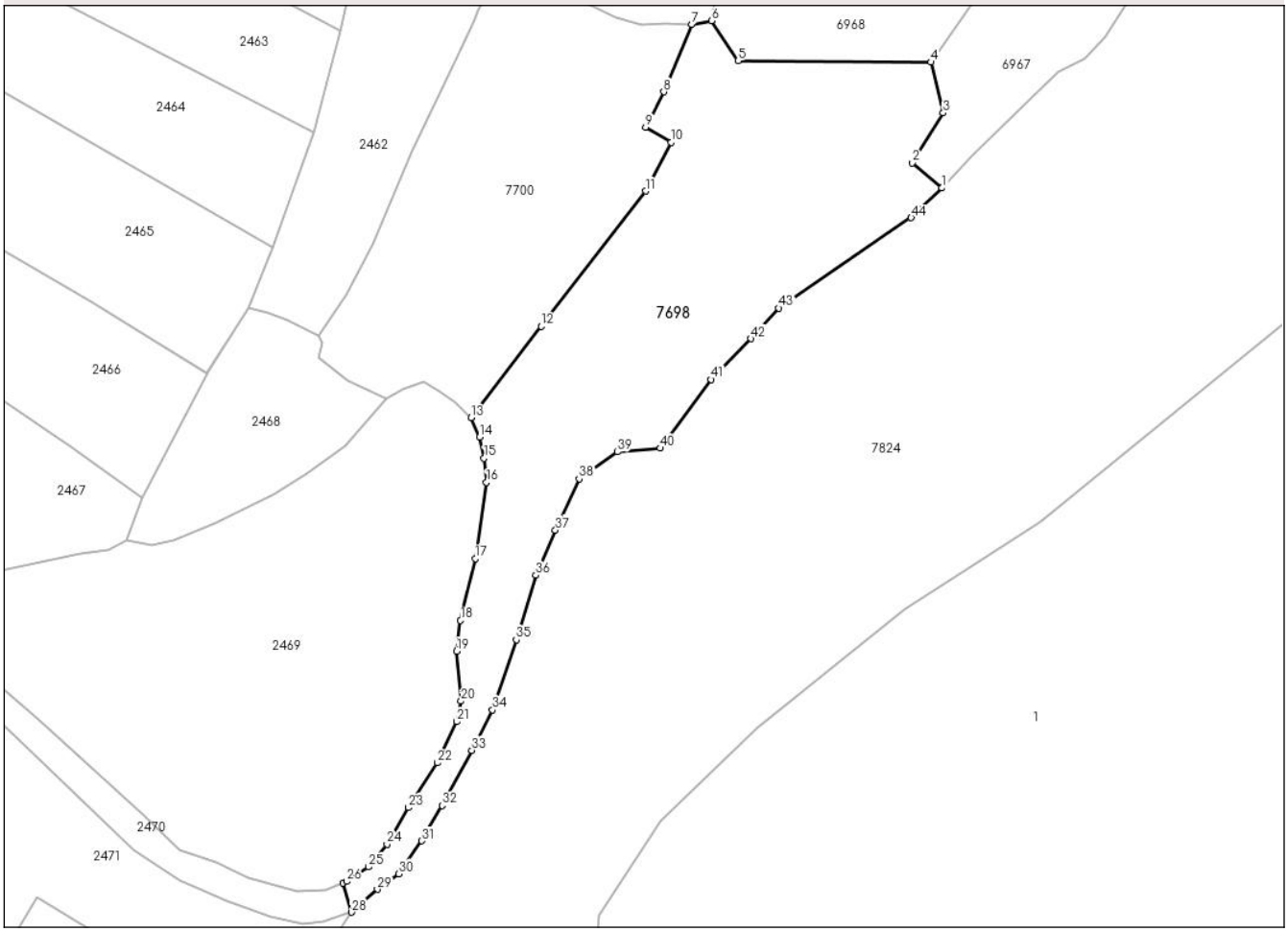

Date referitoare la teren

Crt	Categorie folosință	Intra vilan	Suprafaţa (mp)	Tarla	Parcelă	Nr. topo	Observaţii / Referinţe
1	arabil	NU	3.298	-	1A	-	

Lungime Segmente

1) Valorile lungimilor segmentelor sunt obţinute din proiecţie în plan.

Punct început	X / Y	Punct sfârşit	X / Y	Lungime segment
1	552.067,454 673.377,012	2	552.062,571 673.381,132	6.389
4	552.065,608 673.397,736	5	552.033,865 673.397,974	31.743
7	552.026,205 673.403,903	8	552.021,609 673.392,836	11.984
10	552.022,799 673.384,531	11	552.018,595 673.376,491	9.073
13	551.989,831 673.339,179	14	551.991,269 673.336,034	3.458
16	551.992,389 673.328,527	17	551.990,531 673.315,964	12.7

Punct început	X / Y	Punct sfârşit	X / Y	Lungime segment
2	552.062,571 673.381,132	3	552.067,664 673.389,372	9.687
5	552.033,865 673.397,974	6	552.029,473 673.404,547	7.905
8	552.021,609 673.392,836	9	552.018,619 673.387,031	6.529
11	552.018,595 673.376,491	12	552.001,38 673.354,25	28.125
14	551.991,269 673.336,034	15	551.991,988 673.332,529	3.577
17	551.990,531 673.315,964	18	551.988,1 673.305,804	10.447

Punct început	X / Y	Punct sfârşit	X / Y	Lungime segment
3	552.067,664 673.389,372	4	552.065,608 673.397,736	8.613
6	552.029,473 673.404,547	7	552.026,205 673.403,903	3.33
9	552.018,619 673.387,031	10	552.022,799 673.384,531	4.87
12	552.001,38 673.354,25	13	551.989,831 673.339,179	18.988
15	551.991,988 673.332,529	16	551.992,389 673.328,527	4.022
18	551.988,1 673.305,804	19	551.987,485 673.300,739	5.102

Document care conține date cu caracter personal, protejat de prevederile Regulamentului (UE) nr. 679/2016 și Legii 190/2018

Punct început	X / Y	Punct sfârşit	X / Y	Lungime segment
19	551.987,485 673.300,739	20	551.988,215 673.292,535	8.236
22	551.984,253 673.282,358	23	551.979,542 673.274,984	8.75
25	551.972,929 673.265,229	26	551.969,345 673.262,853	4.3
28	551.970,111 673.257,773	29	551.974,381 673.261,545	5.697
31	551.981,711 673.269,516	32	551.985,081 673.275,348	6.735
34	551.993,388 673.291,083	35	551.997,298 673.302,615	12.177
37	552.003,748 673.320,696	38	552.007,657 673.329,101	9.27
40	552.021,004 673.334,171	41	552.029,403 673.345,471	14.08
43	552.040,551 673.357,23	44	552.062,388 673.372,104	26.421

Punct început	X / Y	Punct sfârşit	X / Y	Lungime segment
20	551.988,215 673.292,535	21	551.987,436 673.289,154	3.47
23	551.979,542 673.274,984	24	551.975,995 673.268,952	6.998
26	551.969,345 673.262,853	27	551.968,717 673.262,588	0.682
29	551.974,381 673.261,545	30	551.977,868 673.264,107	4.327
32	551.985,081 673.275,348	33	551.989,968 673.284,437	10.32
35	551.997,298 673.302,615	36	552.000,523 673.313,268	11.13
38	552.007,657 673.329,101	39	552.013,979 673.333,56	7.736
41	552.029,403 673.345,471	42	552.035,969 673.352,19	9.395
44	552.062,388 673.372,104	1	552.067,454 673.377,012	7.054

Punct început	X / Y	Punct sfârşit	X / Y	Lungime segment
21	551.987,436 673.289,154	22	551.984,253 673.282,358	7.504
24	551.975,995 673.268,952	25	551.972,929 673.265,229	4.823
27	551.968,717 673.262,588	28	551.970,111 673.257,773	5.012
30	551.977,868 673.264,107	31	551.981,711 673.269,516	6.635
33	551.989,968 673.284,437	34	551.993,388 673.291,083	7.475
36	552.000,523 673.313,268	37	552.003,748 673.320,696	8.098
39	552.013,979 673.333,56	40	552.021,004 673.334,171	7.051
42	552.035,969 673.352,19	43	552.040,551 673.357,23	6.81

**** Lungimile segmentelor sunt determinate în planul de proiecţie Stereo 70 şi sunt rotunjite la 1 milimetru.**
***** Distanţa dintre puncte este formată din segmente cumulate ce sunt mai mici decât valoarea 1 milimetru.**

Document care conține date cu caracter personal, protejat de prevederile Regulamentului (UE) nr. 679/2016 și Legii 190/2018