DATE DESPRE IMOBILUL NR. 2085

Oficiul de Cadastru şi Publicitate Imobiliară SUCEAVA
Biroul de Cadastru şi Publicitate Imobiliară Campulung Moldovenesc

A. Partea I. Descrierea imobilului

TEREN Intravilan Nr. CF vechi:5058

Adresa: Loc. Molid, Jud. Suceava

Nr. Crt	Nr cadastral Nr. topografic	Suprafaţa* (mp)	Observaţii / Referinţe
A1	38469	13.400	Sector cadastral:38 Teren neimprejmuit;

B. Partea II. Proprietari şi acte

Inscrieri privitoare la dreptul de proprietate şi alte drepturi reale		Referinţe
352 / 24/05/1990		
Act Notarial nr. 1303, din 24/05/1990 emis de NSL CAMPULUNG MOLDOVENESC (Contract de vanzare - cumparare);		
B1	Intabulare, drept de PROPRIETATE, dobandit prin Conventie, cota actuala 1/1, cota initiala 1/1	A1
	1) **IOSEP GHEORGHE**, Lipsa C.N.P. 2) **IOSEP RODICA**, Lipsa C.N.P.	

C. Partea III. SARCINI .

Inscrieri privind dezmembramintele dreptului de proprietate, drepturi reale de garanţie şi sarcini	Referinţe
NU SUNT	

Document care conține date cu caracter personal, protejat de prevederile Regulamentului (UE) nr. 679/2016 și Legii 190/2018

Anexa Nr. 1 La Partea I

Teren

Nr cadastral	Suprafaţa (mp)*	Observaţii / Referinţe
38469	13.400	

* Suprafaţa este determinată in planul de proiecţie Stereo 70.

DETALII LINIARE IMOBIL

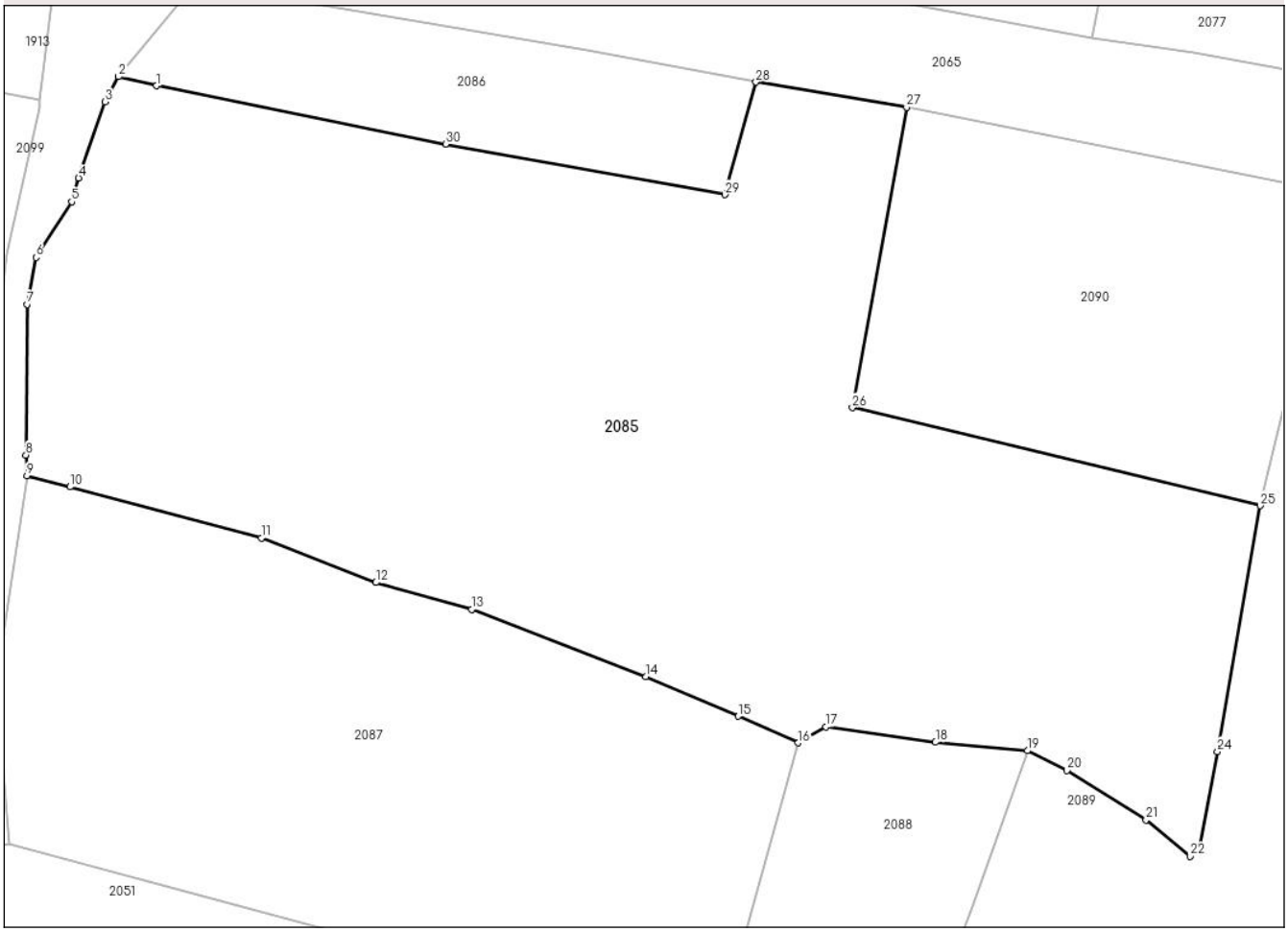

Date referitoare la teren

Crt	Categorie folosință	Intra vilan	Suprafaţa (mp)	Tarla	Parcelă	Nr. topo	Observaţii / Referinţe
1	faneata	DA	11.265	-	1F	3187/5	
2	faneata	DA	2.135	-	2F	3187/6	

Lungime Segmente

1) Valorile lungimilor segmentelor sunt obţinute din proiecţie în plan.

Punct început	X / Y	Punct sfârşit	X / Y	Lungime segment (** (m)
1	555.964,523 673.761,646	2	555.958,436 673.763,102	6.259
3	555.956,222 673.759,065	4	555.951,985 673.746,843	12.935
5	555.950,873 673.742,986	6	555.945,161 673.734,033	10.62
7	555.943,748 673.726,5	8	555.943,506 673.702,253	24.248

Punct început	X / Y	Punct sfârşit	X / Y	Lungime segment (** (m)
2	555.958,436 673.763,102	3	555.956,222 673.759,065	4.605
4	555.951,985 673.746,843	5	555.950,873 673.742,986	4.014
6	555.945,161 673.734,033	7	555.943,748 673.726,5	7.664
8	555.943,506 673.702,253	9	555.943,69 673.698,959	3.299

Document care conține date cu caracter personal, protejat de prevederile Regulamentului (UE) nr. 679/2016 și Legii 190/2018

Punct început	X / Y	Punct sfârşit	X / Y	Lungime segment (** (m)
9	555.943,69 673.698,959	10	555.950,59 673.697,131	7.139
11	555.981,434 673.688,903	12	555.999,851 673.681,741	19.761
13	556.015,303 673.677,448	14	556.043,342 673.666,635	30.052
15	556.058,222 673.660,242	16	556.067,873 673.655,949	10.563
17	556.072,35 673.658,534	18	556.089,967 673.656,069	17.789
19	556.104,771 673.654,701	20	556.111,14 673.651,517	7.121
21	556.123,885 673.643,569	22	556.130,966 673.637,743	9.17
23	556.132,526 673.639,1	24	556.135,377 673.654,575	15.735
25	556.142,266 673.694,102	26	556.076,592 673.709,875	67.542
27	556.085,329 673.758,183	28	556.061,065 673.762,247	24.602
29	556.056,024 673.744,133	30	556.011,103 673.752,291	45.655

Punct început	X / Y	Punct sfârşit	X / Y	Lungime segment (** (m)
10	555.950,59 673.697,131	11	555.981,434 673.688,903	31.922
12	555.999,851 673.681,741	13	556.015,303 673.677,448	16.037
14	556.043,342 673.666,635	15	556.058,222 673.660,242	16.195
16	556.067,873 673.655,949	17	556.072,35 673.658,534	5.17
18	556.089,967 673.656,069	19	556.104,771 673.654,701	14.867
20	556.111,14 673.651,517	21	556.123,885 673.643,569	15.02
22	556.130,966 673.637,743	23	556.132,526 673.639,1	2.068
24	556.135,377 673.654,575	25	556.142,266 673.694,102	40.123
26	556.076,592 673.709,875	27	556.085,329 673.758,183	49.092
28	556.061,065 673.762,247	29	556.056,024 673.744,133	18.802
30	556.011,103 673.752,291	1	555.964,523 673.761,646	47.51

** Lungimile segmentelor sunt determinate în planul de proiecţie Stereo 70 şi sunt rotunjite la 1 milimetru.
*** Distanţa dintre puncte este formată din segmente cumulate ce sunt mai mici decât valoarea 1 milimetru.

Document care conține date cu caracter personal, protejat de prevederile Regulamentului (UE) nr. 679/2016 și Legii 190/2018

DATE DESPRE IMOBILUL NR. 2086

Oficiul de Cadastru şi Publicitate Imobiliară SUCEAVA
Biroul de Cadastru şi Publicitate Imobiliară Campulung Moldovenesc

A. Partea I. Descrierea imobilului

TEREN Intravilan

Adresa: Loc. Molid, Jud. Suceava

Nr. Crt	Nr cadastral Nr. topografic	Suprafaţa* (mp)	Observaţii / Referinţe
A1	30166	1.749	Sector cadastral:38 Teren neimprejmuit;

B. Partea II. Proprietari şi acte

Inscrieri privitoare la dreptul de proprietate şi alte drepturi reale		Referinţe
740 / 09/02/2009		
Hotarare Judecatoreasca nr. 1291, din 02/09/2008 emis de JUDECATORIA CAMPULUNG MOLD.;		
B1	Intabulare, drept de PROPRIETATE, dobandit prin Hotarare Judecatoreasca, cota actuala 1/1, cota initiala 1/1	A1
	1) **IOSEP GHEORGHE**, Lipsa C.N.P. 2) **IOSEP RODICA**	
	OBSERVATII: se noteaza ca din parte a imobilului cu nr. top 3188 din Cf 30208 s-a format imobilul cu nr.cad. 30166	

C. Partea III. SARCINI .

Inscrieri privind dezmembramintele dreptului de proprietate, drepturi reale de garanţie şi sarcini	Referinţe
NU SUNT	

Anexa Nr. 1 La Partea I

Teren

Nr cadastral	Suprafaţa (mp)*	Observaţii / Referinţe
30166	1.749	

* Suprafaţa este determinată in planul de proiecţie Stereo 70.

DETALII LINIARE IMOBIL

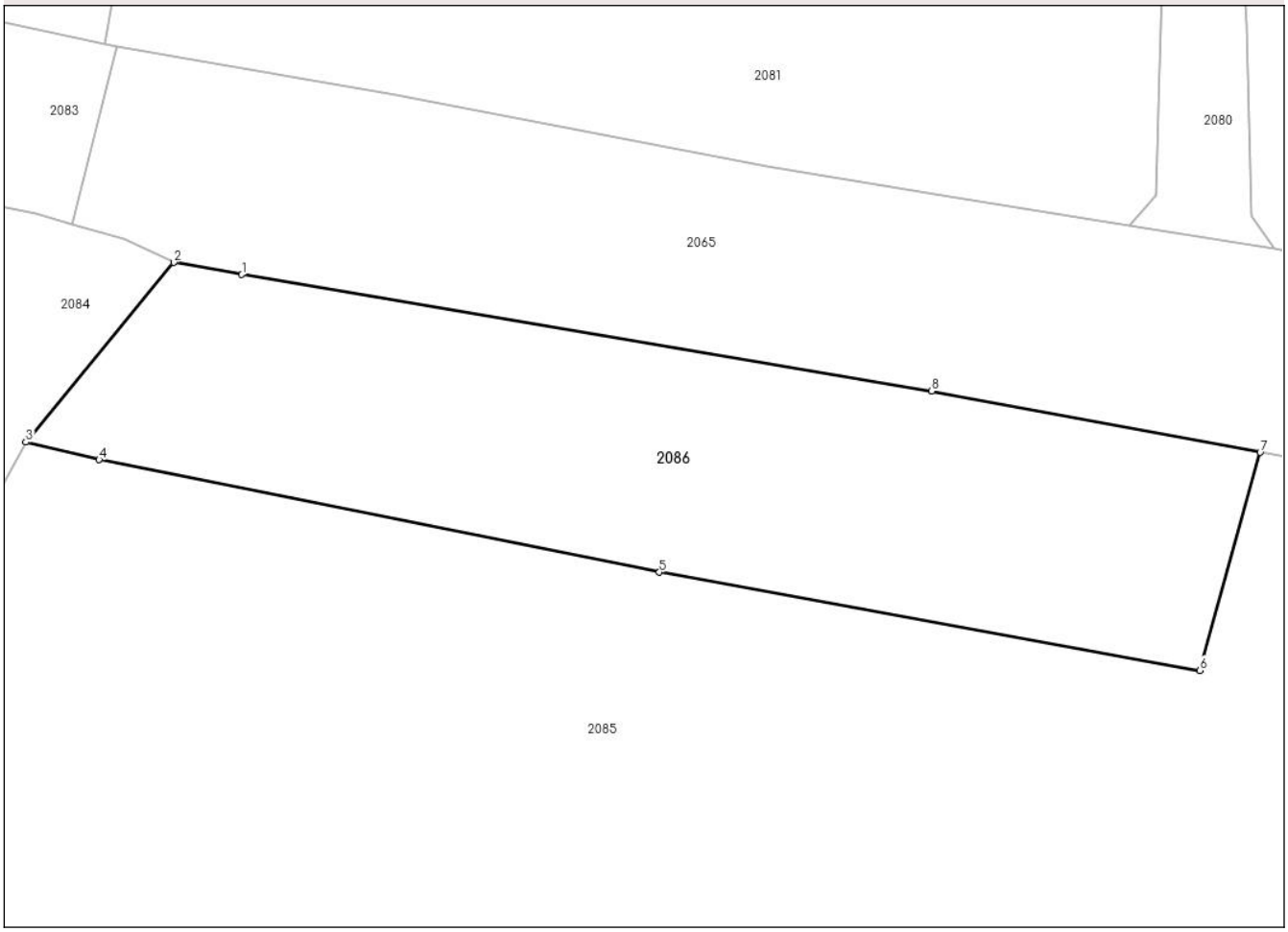

Date referitoare la teren

Crt	Categorie folosință	Intra vilan	Suprafaţa (mp)	Tarla	Parcelă	Nr. topo	Observaţii / Referinţe
1	arabil	DA	1.749	-	1A	-	

Lungime Segmente
1) Valorile lungimilor segmentelor sunt obţinute din proiecţie în plan.

Punct început	X / Y	Punct sfârşit	X / Y	Lungime segment (** (m)
1	555.976,388 673.777,016	2	555.970,724 673.778,028	5.754
2	555.970,724 673.778,028	3	555.958,436 673.763,102	19.333
3	555.958,436 673.763,102	4	555.964,523 673.761,646	6.259
4	555.964,523 673.761,646	5	556.011,103 673.752,291	47.51
5	556.011,103 673.752,291	6	556.056,024 673.744,133	45.655

Document care conține date cu caracter personal, protejat de prevederile Regulamentului (UE) nr. 679/2016 și Legii 190/2018

Punct început	X / Y	Punct sfârşit	X / Y	Lungime segment (** (m)
6	556.056,024 673.744,133	7	556.061,065 673.762,247	18.802
7	556.061,065 673.762,247	8	556.033,761 673.767,339	27.775
8	556.033,761 673.767,339	1	555.976,388 673.777,016	58.183

** Lungimile segmentelor sunt determinate în planul de proiecţie Stereo 70 şi sunt rotunjite la 1 milimetru.
*** Distanţa dintre puncte este formată din segmente cumulate ce sunt mai mici decât valoarea 1 milimetru.

Document care conține date cu caracter personal, protejat de prevederile Regulamentului (UE) nr. 679/2016 și Legii 190/2018

DATE DESPRE IMOBILUL NR. 2087

Oficiul de Cadastru şi Publicitate Imobiliară SUCEAVA
Biroul de Cadastru şi Publicitate Imobiliară Campulung Moldovenesc

A. Partea I. Descrierea imobilului

TEREN Intravilan

Adresa: Loc. Molid, Jud. Suceava

Nr. Crt	Nr cadastral Nr. topografic	Suprafaţa* (mp)	Observaţii / Referinţe
A1	35382	6.926	Sector cadastral:38 Teren neimprejmuit;

B. Partea II. Proprietari şi acte

Inscrieri privitoare la dreptul de proprietate şi alte drepturi reale		Referinţe
15830 / 18/09/2019		
Hotarare Judecatoreasca nr. 1187, din 04/09/2001 emis de Judecatoria Campulung Moldovenesc (hotarare judecatoreasca nr 3170 din 22-10-1992, emis de Judecatoria Campulung Moldovenesc);		
B1	se noteaza ca din parte a imobilului cu nr.top 3187/24 din CF 35321 Vama se formeaza imobilul cu nr. cad. 35382 , iar CF 35321 Vama se sisteaza ;	A1
B2	Intabulare, drept de PROPRIETATEcu titlu de partaj judiciar, dobandit prin Hotarare Judecatoreasca, cota actuala 1/1, cota initiala 1/1	A1
	1) **PINTILIE MARCELA-MARIANA**	

C. Partea III. SARCINI .

Inscrieri privind dezmembramintele dreptului de proprietate, drepturi reale de garanţie şi sarcini	Referinţe
NU SUNT	

Document care conține date cu caracter personal, protejat de prevederile Regulamentului (UE) nr. 679/2016 și Legii 190/2018

Anexa Nr. 1 La Partea I

Teren

Nr cadastral	Suprafaţa (mp)*	Observaţii / Referinţe
35382	6.926	

* Suprafaţa este determinată in planul de proiecţie Stereo 70.

DETALII LINIARE IMOBIL

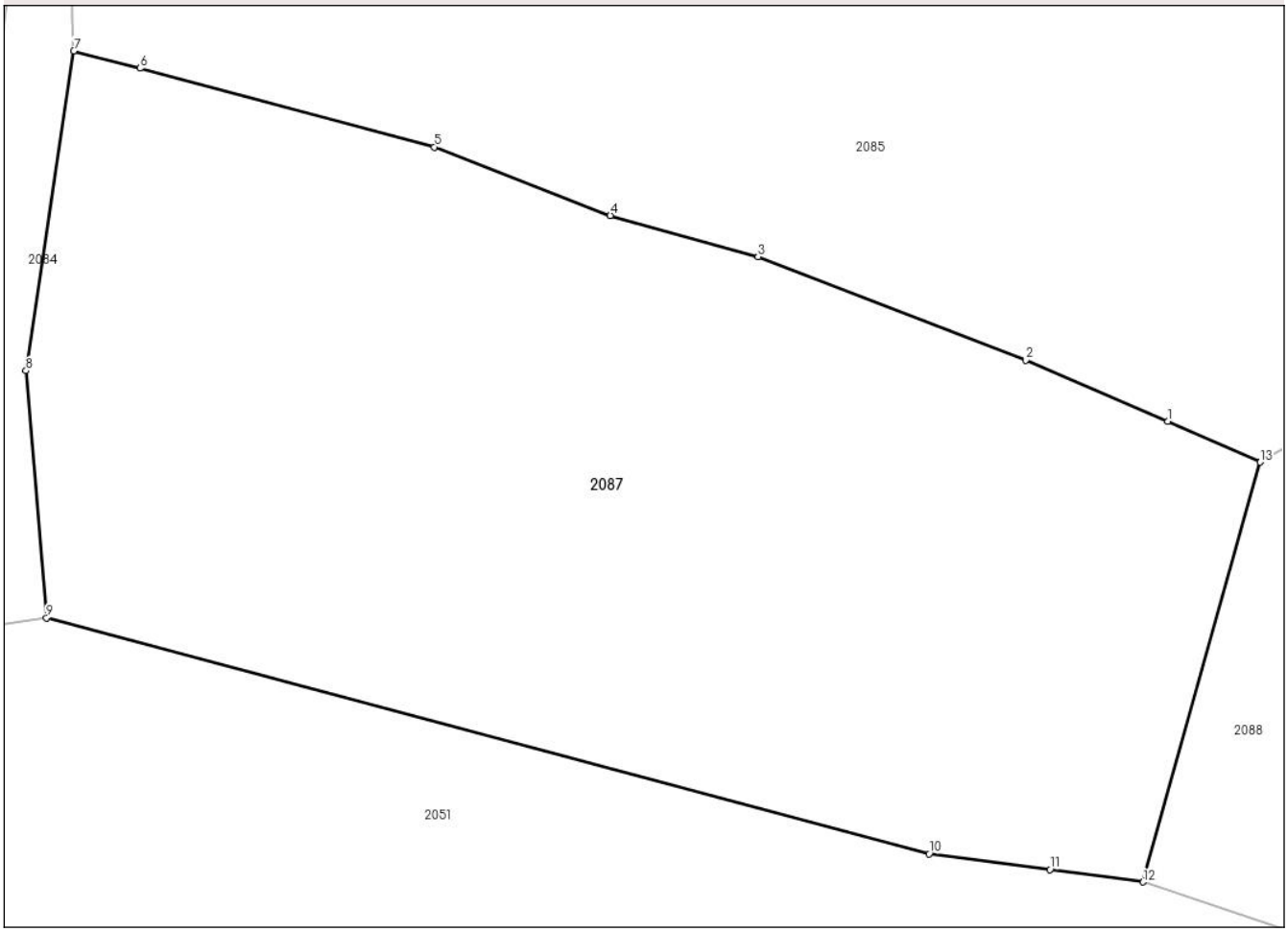

Date referitoare la teren

Crt	Categorie folosință	Intra vilan	Suprafaţa (mp)	Tarla	Parcelă	Nr. topo	Observaţii / Referinţe
1	faneata	DA	6.926	-	1F	-	

Lungime Segmente
1) Valorile lungimilor segmentelor sunt obţinute din proiecţie în plan.

Punct început	X / Y	Punct sfârşit	X / Y	Lungime segment (** (m)
1	556.058,222 673.660,242	2	556.043,342 673.666,635	16.195
2	556.043,342 673.666,635	3	556.015,303 673.677,448	30.052
3	556.015,303 673.677,448	4	555.999,851 673.681,741	16.037
4	555.999,851 673.681,741	5	555.981,434 673.688,903	19.761
5	555.981,434 673.688,903	6	555.950,59 673.697,131	31.922

Document care conține date cu caracter personal, protejat de prevederile Regulamentului (UE) nr. 679/2016 și Legii 190/2018

Punct început	X / Y	Punct sfârşit	X / Y	Lungime segment (** (m)
6	555.950,59 673.697,131	7	555.943,69 673.698,959	7.139
7	555.943,69 673.698,959	8	555.938,668 673.665,518	33.816
8	555.938,668 673.665,518	9	555.940,827 673.639,667	25.941
9	555.940,827 673.639,667	10	556.033,214 673.614,99	95.626
10	556.033,214 673.614,99	11	556.045,871 673.613,359	12.762
11	556.045,871 673.613,359	12	556.055,617 673.612,042	9.834
12	556.055,617 673.612,042	13	556.067,873 673.655,949	45.585
13	556.067,873 673.655,949	1	556.058,222 673.660,242	10.563

** Lungimile segmentelor sunt determinate în planul de proiecţie Stereo 70 şi sunt rotunjite la 1 milimetru.
*** Distanţa dintre puncte este formată din segmente cumulate ce sunt mai mici decât valoarea 1 milimetru.

Document care conține date cu caracter personal, protejat de prevederile Regulamentului (UE) nr. 679/2016 și Legii 190/2018

DATE DESPRE IMOBILUL NR. 2088

Oficiul de Cadastru şi Publicitate Imobiliară SUCEAVA
Biroul de Cadastru şi Publicitate Imobiliară Campulung Moldovenesc

A. Partea I. Descrierea imobilului

TEREN Intravilan

Adresa: Loc. Molid, Jud. Suceava

Nr. Crt	Nr cadastral Nr. topografic	Suprafaţa* (mp)	Observaţii / Referinţe
A1		1.750	Sector cadastral:38 Teren neimprejmuit;

B. Partea II. Proprietari şi acte

Inscrieri privitoare la dreptul de proprietate şi alte drepturi reale		Referinţe
/		
Act Normativ nr. 7, din 13/03/1996 emis de Parlamentul Romaniei (Lege);		
B1	Inscrierea provizorie, drept de PROPRIETATE, dobandit prin Lege, cota actuala 1/1, cota initiala 1/1	A1
	1) **COMUNA VAMA**, CIF:4326698, Proprietar neidentificat.	

C. Partea III. SARCINI .

Inscrieri privind dezmembramintele dreptului de proprietate, drepturi reale de garanţie şi sarcini	Referinţe
NU SUNT	

Document care conține date cu caracter personal, protejat de prevederile Regulamentului (UE) nr. 679/2016 și Legii 190/2018

Anexa Nr. 1 La Partea I

Teren

Nr cadastral	Suprafaţa (mp)*	Observaţii / Referinţe
	1.750	

* Suprafaţa este determinată in planul de proiecţie Stereo 70.

DETALII LINIARE IMOBIL

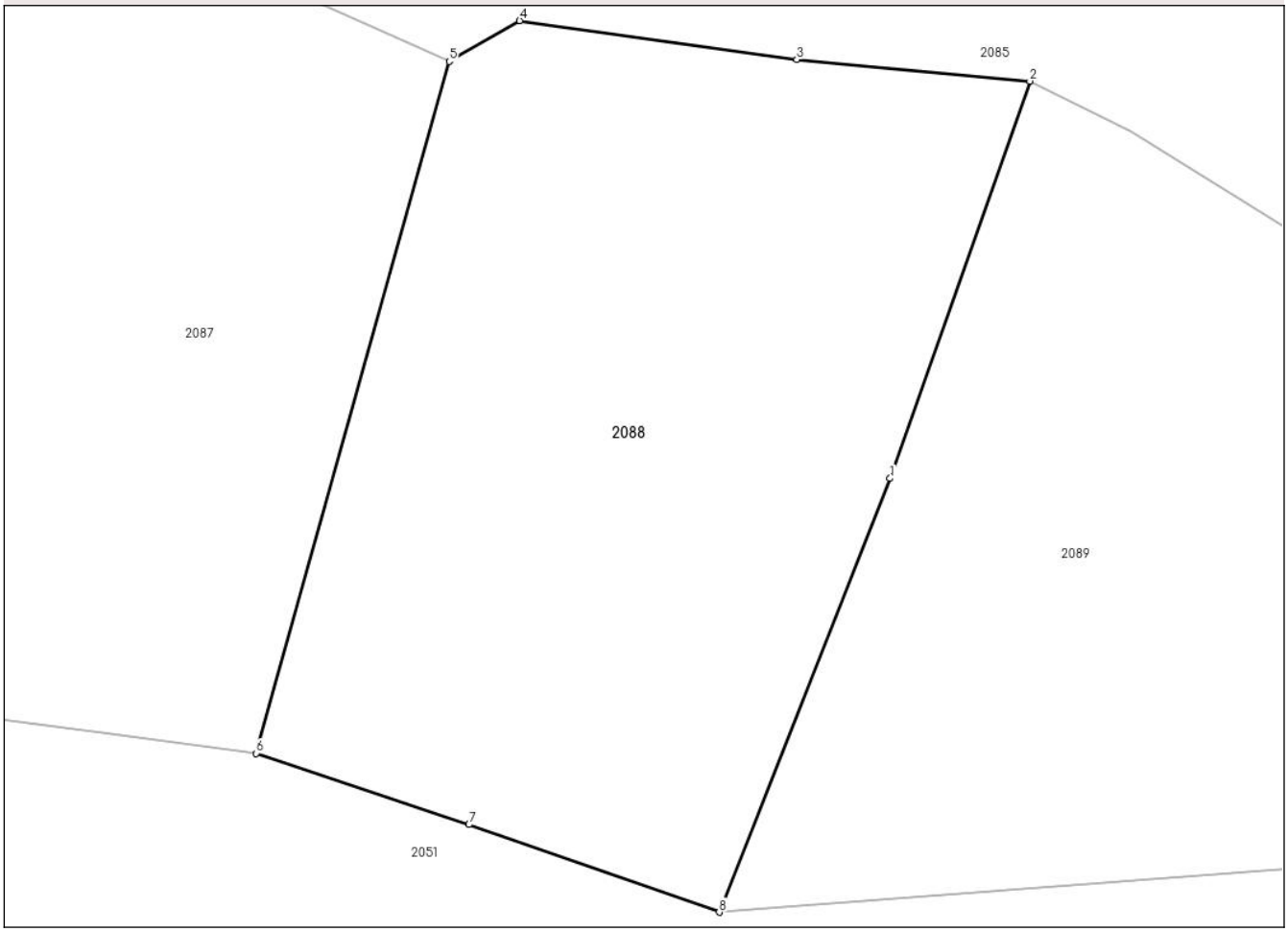

Date referitoare la teren

Crt	Categorie folosință	Intra vilan	Suprafaţa (mp)	Tarla	Parcelă	Nr. topo	Observaţii / Referinţe
1	faneata	DA	1.750	-	1F	-	

Lungime Segmente
1) Valorile lungimilor segmentelor sunt obţinute din proiecţie în plan.

Punct început	X / Y	Punct sfârşit	X / Y	Lungime segment (** (m)
1	556.095,876 673.629,486	2	556.104,771 673.654,701	26.738
2	556.104,771 673.654,701	3	556.089,967 673.656,069	14.867
3	556.089,967 673.656,069	4	556.072,35 673.658,534	17.789
4	556.072,35 673.658,534	5	556.067,873 673.655,949	5.17
5	556.067,873 673.655,949	6	556.055,617 673.612,042	45.585

Document care conține date cu caracter personal, protejat de prevederile Regulamentului (UE) nr. 679/2016 și Legii 190/2018

Punct început	X / Y	Punct sfârşit	X / Y	Lungime segment (** (m)
6	556.055,617 673.612,042	7	556.069,133 673.607,519	14.253
7	556.069,133 673.607,519	8	556.085,034 673.601,961	16.844
8	556.085,034 673.601,961	1	556.095,876 673.629,486	29.583

** Lungimile segmentelor sunt determinate în planul de proiecţie Stereo 70 şi sunt rotunjite la 1 milimetru.
*** Distanţa dintre puncte este formată din segmente cumulate ce sunt mai mici decât valoarea 1 milimetru.

Document care conține date cu caracter personal, protejat de prevederile Regulamentului (UE) nr. 679/2016 și Legii 190/2018

DATE DESPRE IMOBILUL NR. 2089

Oficiul de Cadastru şi Publicitate Imobiliară SUCEAVA
Biroul de Cadastru şi Publicitate Imobiliară Campulung Moldovenesc

A. Partea I. Descrierea imobilului

TEREN Intravilan

Adresa: Loc. Molid, Jud. Suceava

Nr. Crt	Nr cadastral Nr. topografic	Suprafaţa* (mp)	Observaţii / Referinţe
A1		15.834	Sector cadastral:38 Teren neimprejmuit;

B. Partea II. Proprietari şi acte

Inscrieri privitoare la dreptul de proprietate şi alte drepturi reale		Referinţe
/		
Act Normativ nr. 7, din 13/03/1996 emis de Parlamentul Romaniei (Lege);		
B1	Inscrierea provizorie, drept de PROPRIETATE, dobandit prin Lege, cota actuala 1/1, cota initiala 1/1	A1
	1) **COMUNA VAMA**, CIF:4326698, Proprietar neidentificat.	

C. Partea III. SARCINI .

Inscrieri privind dezmembramintele dreptului de proprietate, drepturi reale de garanţie şi sarcini	Referinţe
NU SUNT	

Anexa Nr. 1 La Partea I

Teren

Nr cadastral	Suprafaţa (mp)*	Observaţii / Referinţe
	15.834	

* Suprafaţa este determinată in planul de proiecţie Stereo 70.

DETALII LINIARE IMOBIL

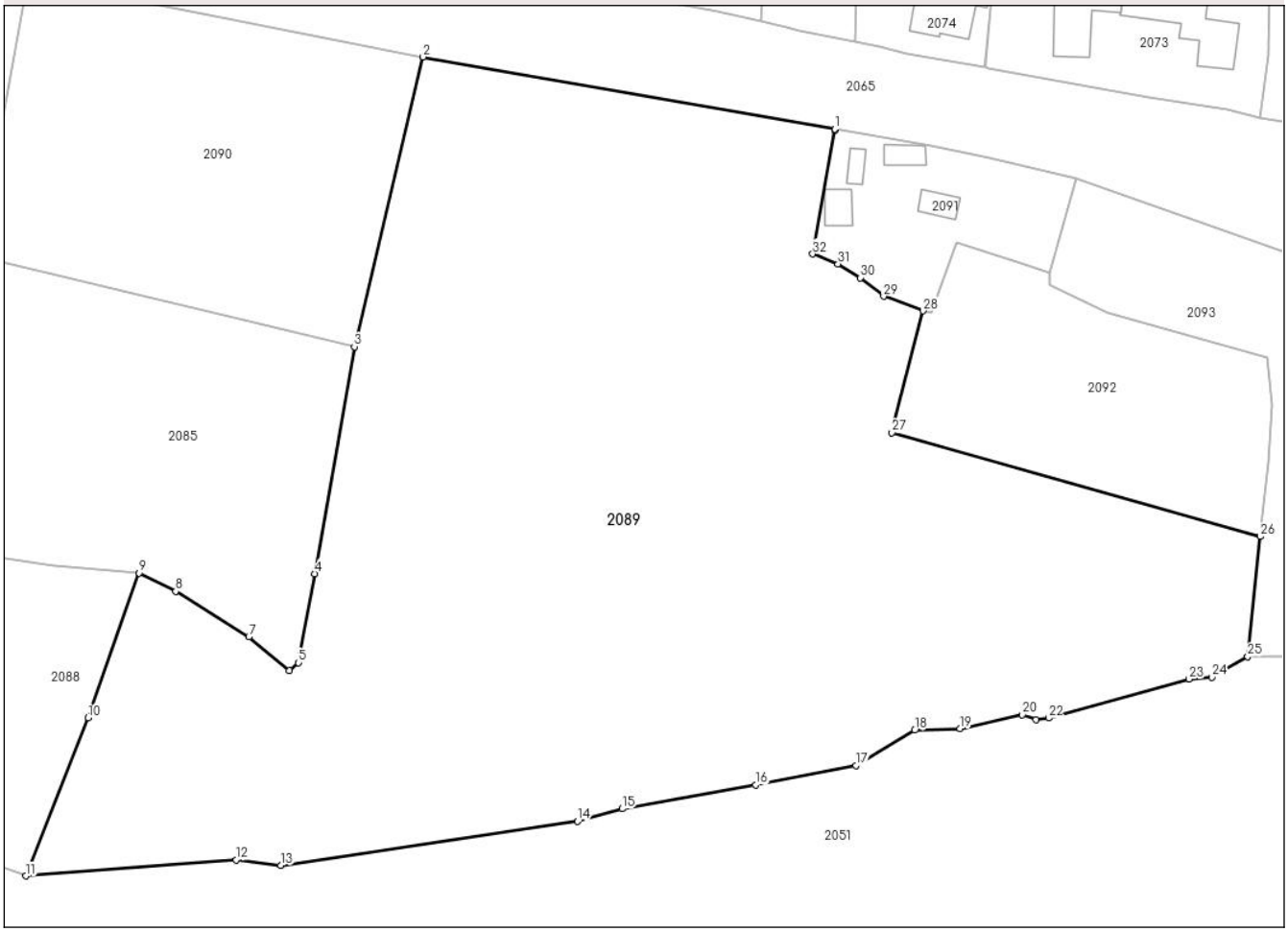

Date referitoare la teren

Crt	Categorie folosință	Intra vilan	Suprafaţa (mp)	Tarla	Parcelă	Nr. topo	Observaţii / Referinţe
1	faneata	DA	15.834	-	1F	-	

Lungime Segmente

1) Valorile lungimilor segmentelor sunt obţinute din proiecţie în plan.

Punct început	X / Y	Punct sfârşit	X / Y	Lungime segment (** (m)
1	556.226,029 673.731,972	2	556.154,248 673.744,536	72.872
3	556.142,266 673.694,102	4	556.135,377 673.654,575	40.123
5	556.132,526 673.639,1	6	556.130,966 673.637,743	2.068
7	556.123,885 673.643,569	8	556.111,14 673.651,517	15.02
9	556.104,771 673.654,701	10	556.095,876 673.629,486	26.738

Punct început	X / Y	Punct sfârşit	X / Y	Lungime segment (** (m)
2	556.154,248 673.744,536	3	556.142,266 673.694,102	51.838
4	556.135,377 673.654,575	5	556.132,526 673.639,1	15.735
6	556.130,966 673.637,743	7	556.123,885 673.643,569	9.17
8	556.111,14 673.651,517	9	556.104,771 673.654,701	7.121
10	556.095,876 673.629,486	11	556.085,034 673.601,961	29.583

Document care conține date cu caracter personal, protejat de prevederile Regulamentului (UE) nr. 679/2016 și Legii 190/2018

Punct început	X / Y	Punct sfârşit	X / Y	Lungime segment (** (m)
11	556.085,034 673.601,961	12	556.121,692 673.604,764	36.765
13	556.129,478 673.603,804	14	556.181,153 673.611,47	52.241
15	556.188,936 673.613,646	16	556.212,232 673.617,801	23.664
17	556.229,666 673.621,193	18	556.239,913 673.627,331	11.945
19	556.247,844 673.627,623	20	556.258,712 673.630,02	11.129
21	556.261,101 673.629,209	22	556.263,269 673.629,436	2.18
23	556.287,754 673.636,216	24	556.291,706 673.636,579	3.969
25	556.297,973 673.640,143	26	556.300,152 673.661,042	21.012
27	556.235,956 673.679,131	28	556.241,395 673.700,338	21.893
29	556.234,516 673.702,878	30	556.230,497 673.706,095	5.148
31	556.226,552 673.708,515	32	556.222,134 673.710,245	4.745
33	556.226,001 673.731,812	1	556.226,029 673.731,972	0.162

Punct început	X / Y	Punct sfârşit	X / Y	Lungime segment (** (m)
12	556.121,692 673.604,764	13	556.129,478 673.603,804	7.845
14	556.181,153 673.611,47	15	556.188,936 673.613,646	8.081
16	556.212,232 673.617,801	17	556.229,666 673.621,193	17.761
18	556.239,913 673.627,331	19	556.247,844 673.627,623	7.936
20	556.258,712 673.630,02	21	556.261,101 673.629,209	2.523
22	556.263,269 673.629,436	23	556.287,754 673.636,216	25.406
24	556.291,706 673.636,579	25	556.297,973 673.640,143	7.21
26	556.300,152 673.661,042	27	556.235,956 673.679,131	66.696
28	556.241,395 673.700,338	29	556.234,516 673.702,878	7.333
30	556.230,497 673.706,095	31	556.226,552 673.708,515	4.628
32	556.222,134 673.710,245	33	556.226,001 673.731,812	21.911

** Lungimile segmentelor sunt determinate în planul de proiecţie Stereo 70 şi sunt rotunjite la 1 milimetru.
*** Distanţa dintre puncte este formată din segmente cumulate ce sunt mai mici decât valoarea 1 milimetru.

Document care conține date cu caracter personal, protejat de prevederile Regulamentului (UE) nr. 679/2016 și Legii 190/2018

DATE DESPRE IMOBILUL NR. 2090

Oficiul de Cadastru şi Publicitate Imobiliară SUCEAVA
Biroul de Cadastru şi Publicitate Imobiliară Campulung Moldovenesc

A. Partea I. Descrierea imobilului

TEREN Intravilan

Adresa: Loc. Molid, Jud. Suceava

Nr. Crt	Nr cadastral Nr. topografic	Suprafaţa* (mp)	Observaţii / Referinţe
A1		3.475	Sector cadastral:38 Teren neimprejmuit;

B. Partea II. Proprietari şi acte

Inscrieri privitoare la dreptul de proprietate şi alte drepturi reale		Referinţe
/		
Act Normativ nr. 7, din 13/03/1996 emis de Parlamentul Romaniei (Lege);		
B1	Inscrierea provizorie, drept de PROPRIETATE, dobandit prin Lege, cota actuala 1/1, cota initiala 1/1	A1
	1) **COMUNA VAMA**, CIF:4326698, Proprietar neidentificat.	

C. Partea III. SARCINI .

Inscrieri privind dezmembramintele dreptului de proprietate, drepturi reale de garanţie şi sarcini	Referinţe
NU SUNT	

Document care conține date cu caracter personal, protejat de prevederile Regulamentului (UE) nr. 679/2016 și Legii 190/2018

Anexa Nr. 1 La Partea I

Teren

Nr cadastral	Suprafaţa (mp)*	Observaţii / Referinţe
	3.475	

* Suprafaţa este determinată in planul de proiecţie Stereo 70.

DETALII LINIARE IMOBIL

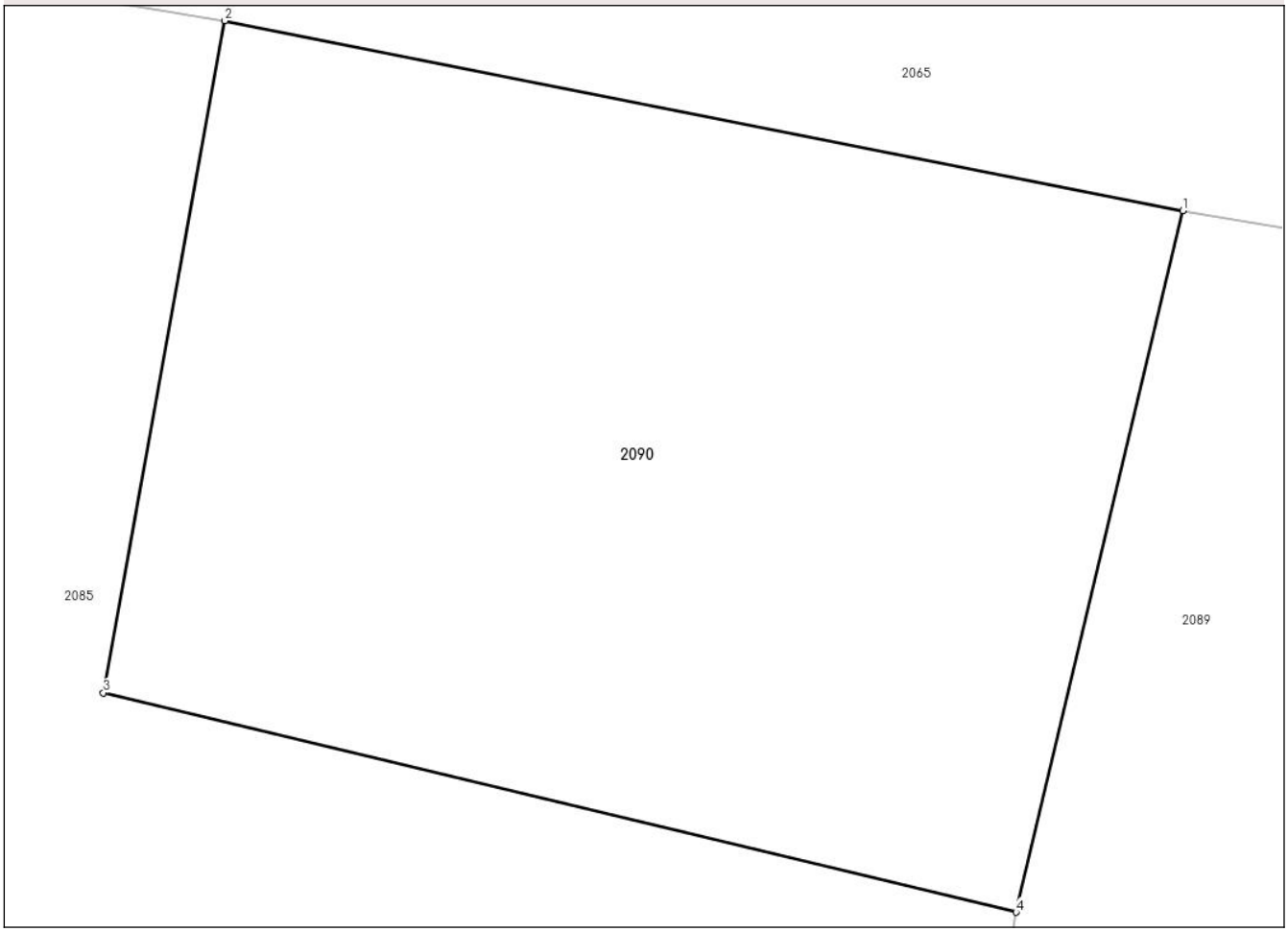

Date referitoare la teren

Crt	Categorie folosință	Intra vilan	Suprafaţa (mp)	Tarla	Parcelă	Nr. topo	Observaţii / Referinţe
1	faneata	DA	3.475	-	1F	-	

Lungime Segmente
1) Valorile lungimilor segmentelor sunt obţinute din proiecţie în plan.

Punct început	X / Y	Punct sfârşit	X / Y	Lungime segment (** (m)
1	556.154,248 673.744,536	2	556.085,329 673.758,183	70.257
2	556.085,329 673.758,183	3	556.076,592 673.709,875	49.092
3	556.076,592 673.709,875	4	556.142,266 673.694,102	67.542
4	556.142,266 673.694,102	1	556.154,248 673.744,536	51.838

**** Lungimile segmentelor sunt determinate în planul de proiecţie Stereo 70 şi sunt rotunjite la 1 milimetru.**

Document care conține date cu caracter personal, protejat de prevederile Regulamentului (UE) nr. 679/2016 și Legii 190/2018

***** Distanţa dintre puncte este formată din segmente cumulate ce sunt mai mici decât valoarea 1 milimetru.**

Document care conține date cu caracter personal, protejat de prevederile Regulamentului (UE) nr. 679/2016 și Legii 190/2018

DATE DESPRE IMOBILUL NR. 2091

Oficiul de Cadastru şi Publicitate Imobiliară SUCEAVA
Biroul de Cadastru şi Publicitate Imobiliară Campulung Moldovenesc

A. Partea I. Descrierea imobilului

TEREN Intravilan

Adresa: Loc. Molid, Jud. Suceava

Nr. Crt	Nr cadastral Nr. topografic	Suprafaţa* (mp)	Observaţii / Referinţe
A1		905	Sector cadastral:38 Teren neimprejmuit;

B. Partea II. Proprietari şi acte

Inscrieri privitoare la dreptul de proprietate şi alte drepturi reale		Referinţe
/		
Act Normativ nr. 7, din 13/03/1996 emis de Parlamentul Romaniei (Lege);		
B1	Inscrierea provizorie, drept de PROPRIETATE, dobandit prin Lege, cota actuala 1/1, cota initiala 1/1	A1
	1) **COMUNA VAMA**, CIF:4326698, Proprietar neidentificat.	

C. Partea III. SARCINI .

Inscrieri privind dezmembramintele dreptului de proprietate, drepturi reale de garanţie şi sarcini	Referinţe
NU SUNT	

Anexa Nr. 1 La Partea I

Teren

Nr cadastral	Suprafaţa (mp)*	Observaţii / Referinţe
	905	

* Suprafaţa este determinată in planul de proiecţie Stereo 70.

DETALII LINIARE IMOBIL

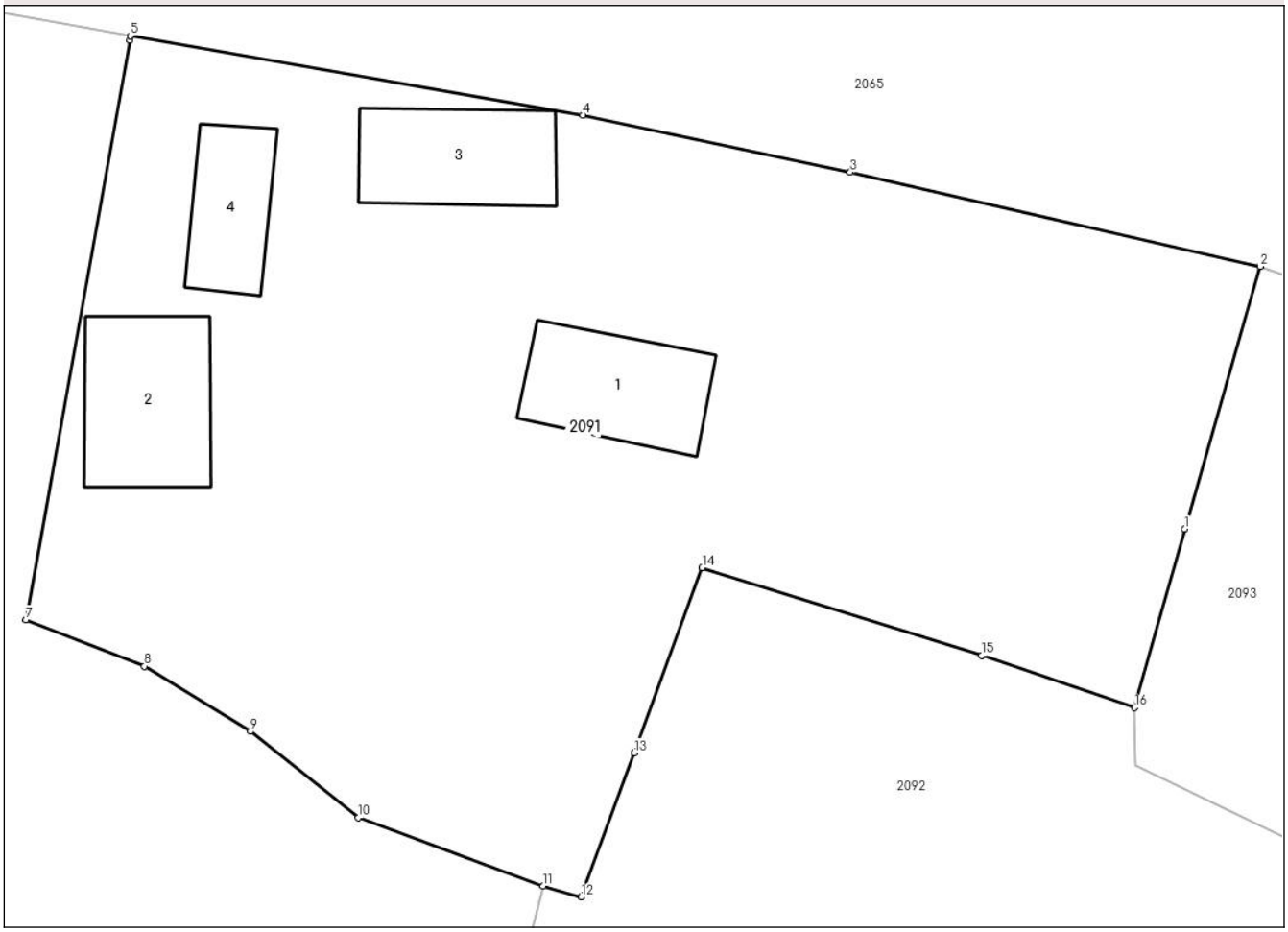

Date referitoare la teren

Crt	Categorie folosință	Intra vilan	Suprafaţa (mp)	Tarla	Parcelă	Nr. topo	Observaţii / Referinţe
1	faneata	DA	905	-	1F	-	

Date referitoare la construcţii

Crt	Număr	Destinaţie construcţie	Supraf. (mp)	Situaţie juridică	Observaţii / Referinţe
A1.1		constructii de locuinte	26	Fara acte	Nr. niveluri:1; S. construita la sol:26 mp; S. construita desfasurata:26 mp;
A1.2		constructii de locuinte	30	Fara acte	Nr. niveluri:1; S. construita la sol:30 mp; S. construita desfasurata:30 mp;
A1.3		constructii anexa	26	Fara acte	Nr. niveluri:1; S. construita la sol:26 mp; S. construita desfasurata:26 mp;
A1.4		constructii anexa	18	Fara acte	Nr. niveluri:1; S. construita la sol:18 mp; S. construita desfasurata:18 mp;

Lungime Segmente

1) Valorile lungimilor segmentelor sunt obţinute din proiecţie în plan.

Punct început	X / Y	Punct sfârşit	X / Y	Lungime segment (**) (m)
1	556.265,292 673.713,629	2	556.268,108 673.723,391	10.16

Document care conține date cu caracter personal, protejat de prevederile Regulamentului (UE) nr. 679/2016 și Legii 190/2018

Punct început	X / Y	Punct sfârşit	X / Y	Lungime segment (** (m)
2	556.268,108 673.723,391	3	556.252,838 673.726,897	15.667
3	556.252,838 673.726,897	4	556.242,878 673.729,023	10.184
4	556.242,878 673.729,023	5	556.226,029 673.731,972	17.105
5	556.226,029 673.731,972	6	556.226,001 673.731,812	0.162
6	556.226,001 673.731,812	7	556.222,134 673.710,245	21.911
7	556.222,134 673.710,245	8	556.226,552 673.708,515	4.745
8	556.226,552 673.708,515	9	556.230,497 673.706,095	4.628
9	556.230,497 673.706,095	10	556.234,516 673.702,878	5.148
10	556.234,516 673.702,878	11	556.241,395 673.700,338	7.333
11	556.241,395 673.700,338	12	556.242,82 673.699,925	1.484
12	556.242,82 673.699,925	13	556.244,789 673.705,297	5.721
13	556.244,789 673.705,297	14	556.247,321 673.712,189	7.342
14	556.247,321 673.712,189	15	556.257,727 673.708,911	10.91
15	556.257,727 673.708,911	16	556.263,433 673.706,977	6.025
16	556.263,433 673.706,977	1	556.265,292 673.713,629	6.907

** Lungimile segmentelor sunt determinate în planul de proiecţie Stereo 70 şi sunt rotunjite la 1 milimetru.
*** Distanţa dintre puncte este formată din segmente cumulate ce sunt mai mici decât valoarea 1 milimetru.

Document care conține date cu caracter personal, protejat de prevederile Regulamentului (UE) nr. 679/2016 și Legii 190/2018

DATE DESPRE IMOBILUL NR. 2092

Oficiul de Cadastru şi Publicitate Imobiliară SUCEAVA
Biroul de Cadastru şi Publicitate Imobiliară Campulung Moldovenesc

A. Partea I. Descrierea imobilului

TEREN Intravilan

Adresa: Loc. Molid, Jud. Suceava

Nr. Crt	Nr cadastral Nr. topografic	Suprafaţa* (mp)	Observaţii / Referinţe
A1		2.011	Sector cadastral:38 Teren neimprejmuit;

B. Partea II. Proprietari şi acte

Inscrieri privitoare la dreptul de proprietate şi alte drepturi reale		Referinţe
/		
Act Normativ nr. 7, din 13/03/1996 emis de Parlamentul Romaniei (Lege);		
B1	Inscrierea provizorie, drept de PROPRIETATE, dobandit prin Lege, cota actuala 1/1, cota initiala 1/1	A1
	1) **COMUNA VAMA**, CIF:4326698, Proprietar neidentificat.	

C. Partea III. SARCINI .

Inscrieri privind dezmembramintele dreptului de proprietate, drepturi reale de garanţie şi sarcini	Referinţe
NU SUNT	

Document care conține date cu caracter personal, protejat de prevederile Regulamentului (UE) nr. 679/2016 și Legii 190/2018

Anexa Nr. 1 La Partea I

Teren

Nr cadastral	Suprafaţa (mp)*	Observaţii / Referinţe
	2.011	

* Suprafaţa este determinată in planul de proiecţie Stereo 70.

DETALII LINIARE IMOBIL

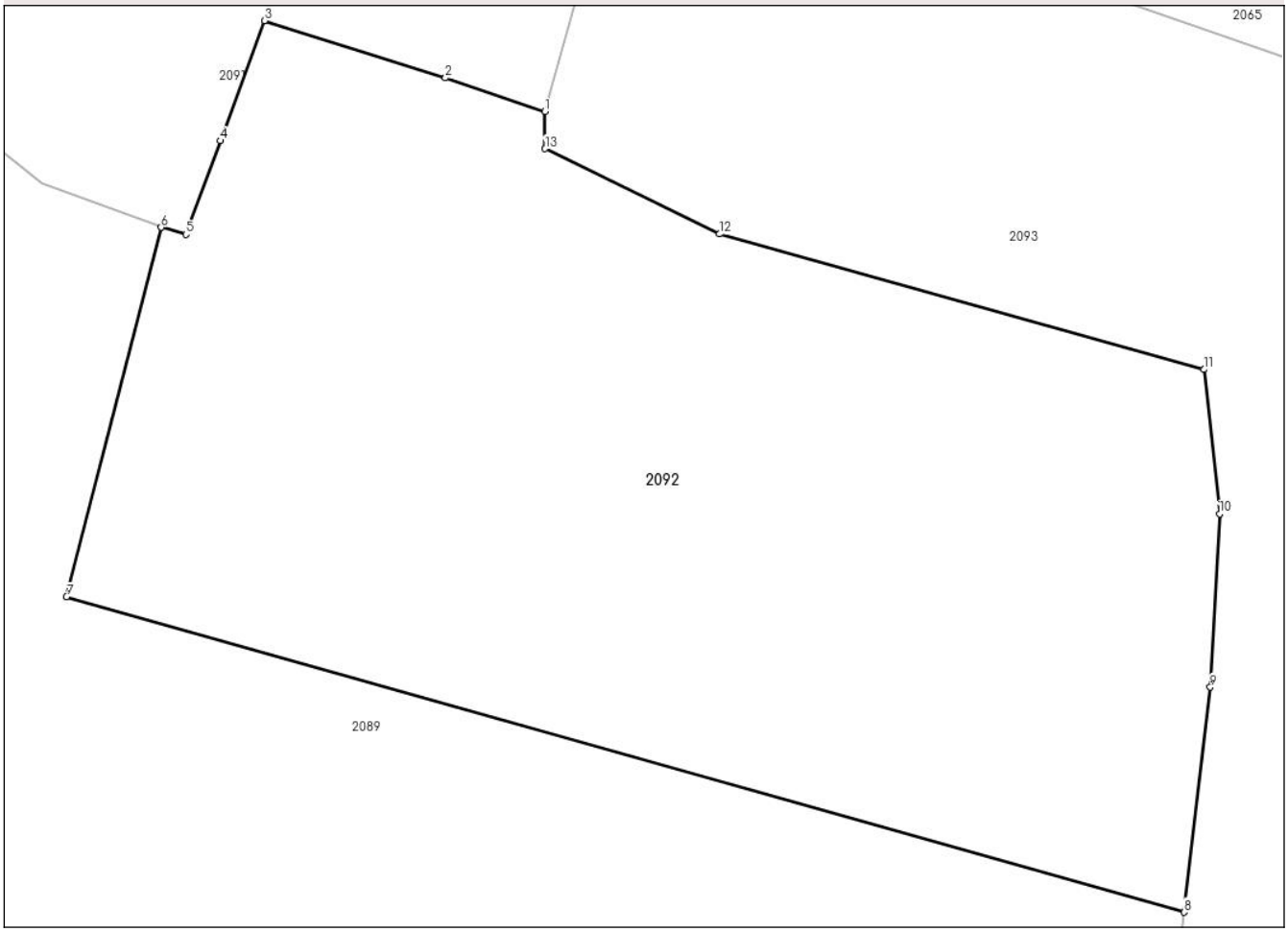

Date referitoare la teren

Crt	Categorie folosință	Intra vilan	Suprafaţa (mp)	Tarla	Parcelă	Nr. topo	Observaţii / Referinţe
1	faneata	DA	2.011	-	1F	-	

Lungime Segmente
1) Valorile lungimilor segmentelor sunt obţinute din proiecţie în plan.

Punct început	X / Y	Punct sfârşit	X / Y	Lungime segment (** (m)
1	556.263,433 673.706,977	2	556.257,727 673.708,911	6.025
2	556.257,727 673.708,911	3	556.247,321 673.712,189	10.91
3	556.247,321 673.712,189	4	556.244,789 673.705,297	7.342
4	556.244,789 673.705,297	5	556.242,82 673.699,925	5.721
5	556.242,82 673.699,925	6	556.241,395 673.700,338	1.484

Document care conține date cu caracter personal, protejat de prevederile Regulamentului (UE) nr. 679/2016 și Legii 190/2018

Punct început	X / Y	Punct sfârşit	X / Y	Lungime segment (** (m)
6	556.241,395 673.700,338	7	556.235,956 673.679,131	21.893
7	556.235,956 673.679,131	8	556.300,152 673.661,042	66.696
8	556.300,152 673.661,042	9	556.301,66 673.673,945	12.991
9	556.301,66 673.673,945	10	556.302,197 673.683,891	9.96
10	556.302,197 673.683,891	11	556.301,301 673.692,176	8.333
11	556.301,301 673.692,176	12	556.273,464 673.699,947	28.901
12	556.273,464 673.699,947	13	556.263,449 673.704,843	11.148
13	556.263,449 673.704,843	1	556.263,433 673.706,977	2.134

** Lungimile segmentelor sunt determinate în planul de proiecţie Stereo 70 şi sunt rotunjite la 1 milimetru.
*** Distanţa dintre puncte este formată din segmente cumulate ce sunt mai mici decât valoarea 1 milimetru.

Document care conține date cu caracter personal, protejat de prevederile Regulamentului (UE) nr. 679/2016 și Legii 190/2018

DATE DESPRE IMOBILUL NR. 2093

Oficiul de Cadastru şi Publicitate Imobiliară SUCEAVA
Biroul de Cadastru şi Publicitate Imobiliară Campulung Moldovenesc

A. Partea I. Descrierea imobilului

TEREN Intravilan

Adresa: Loc. Molid, Jud. Suceava

Nr. Crt	Nr cadastral Nr. topografic	Suprafaţa* (mp)	Observaţii / Referinţe
A1		1.455	Sector cadastral:38 Teren neimprejmuit;

B. Partea II. Proprietari şi acte

Inscrieri privitoare la dreptul de proprietate şi alte drepturi reale		Referinţe
/		
Act Normativ nr. 7, din 13/03/1996 emis de Parlamentul Romaniei (Lege);		
B1	Inscrierea provizorie, drept de PROPRIETATE, dobandit prin Lege, cota actuala 1/1, cota initiala 1/1	A1
	1) **COMUNA VAMA**, CIF:4326698, Proprietar neidentificat.	

C. Partea III. SARCINI .

Inscrieri privind dezmembramintele dreptului de proprietate, drepturi reale de garanţie şi sarcini	Referinţe
NU SUNT	

Document care conține date cu caracter personal, protejat de prevederile Regulamentului (UE) nr. 679/2016 și Legii 190/2018

Anexa Nr. 1 La Partea I

Teren

Nr cadastral	Suprafaţa (mp)*	Observaţii / Referinţe
	1.455	

* Suprafaţa este determinată in planul de proiecţie Stereo 70.

DETALII LINIARE IMOBIL

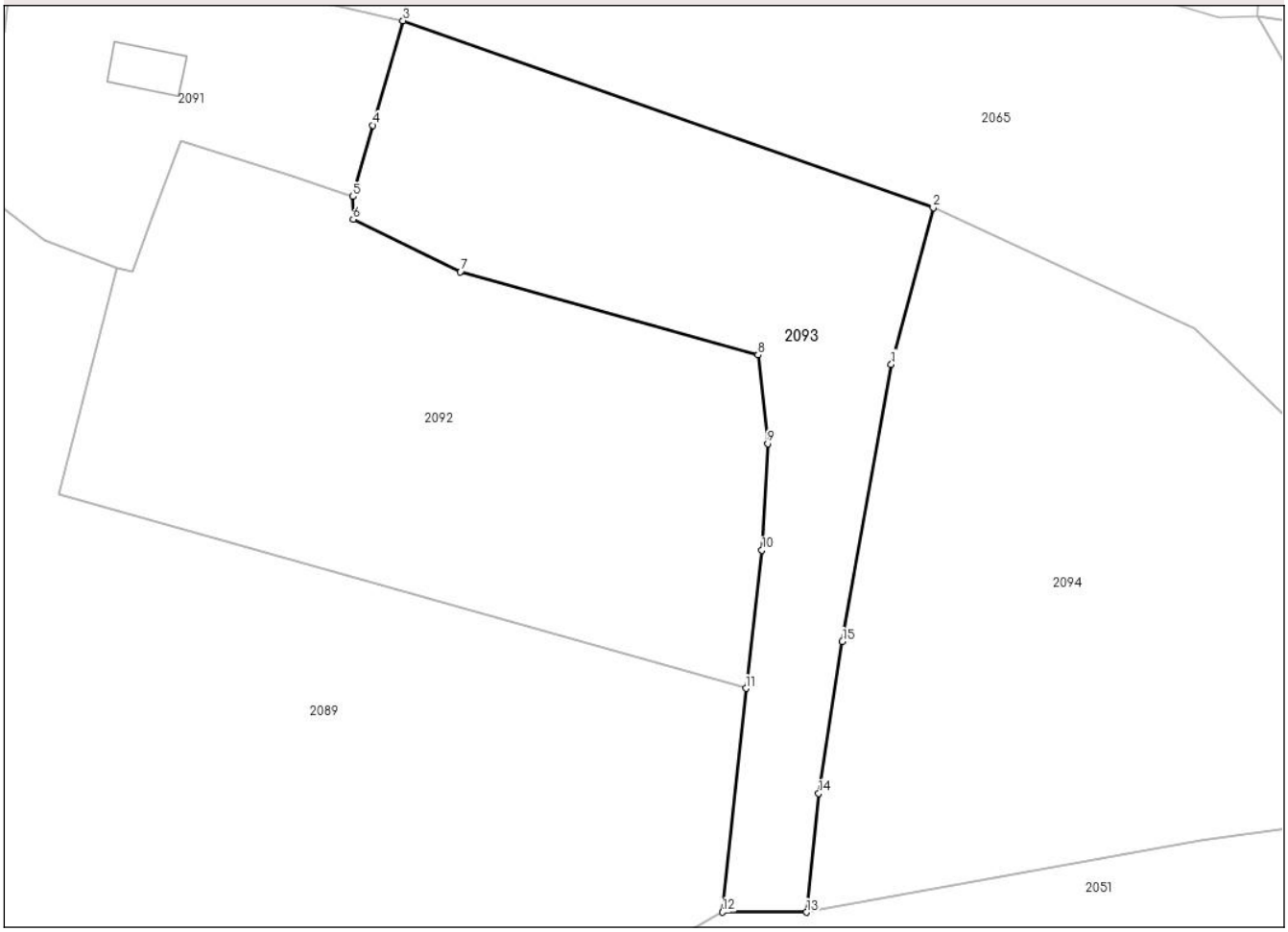

Date referitoare la teren

Crt	Categorie folosință	Intra vilan	Suprafaţa (mp)	Tarla	Parcelă	Nr. topo	Observaţii / Referinţe
1	faneata	DA	1.455	-	1F	-	

Lungime Segmente
1) Valorile lungimilor segmentelor sunt obţinute din proiecţie în plan.

Punct început	X / Y	Punct sfârşit	X / Y	Lungime segment (** (m)
1	556.313,747 673.691,312	2	556.317,662 673.705,928	15.131
2	556.317,662 673.705,928	3	556.268,108 673.723,391	52.541
3	556.268,108 673.723,391	4	556.265,292 673.713,629	10.16
4	556.265,292 673.713,629	5	556.263,433 673.706,977	6.907
5	556.263,433 673.706,977	6	556.263,449 673.704,843	2.134

Document care conține date cu caracter personal, protejat de prevederile Regulamentului (UE) nr. 679/2016 și Legii 190/2018

Punct început	X / Y	Punct sfârşit	X / Y	Lungime segment (** (m)
6	556.263,449 673.704,843	7	556.273,464 673.699,947	11.148
7	556.273,464 673.699,947	8	556.301,301 673.692,176	28.901
8	556.301,301 673.692,176	9	556.302,197 673.683,891	8.333
9	556.302,197 673.683,891	10	556.301,66 673.673,945	9.96
10	556.301,66 673.673,945	11	556.300,152 673.661,042	12.991
11	556.300,152 673.661,042	12	556.297,973 673.640,143	21.012
12	556.297,973 673.640,143	13	556.305,835 673.640,135	7.862
13	556.305,835 673.640,135	14	556.306,957 673.651,239	11.161
14	556.306,957 673.651,239	15	556.309,187 673.665,429	14.364
15	556.309,187 673.665,429	1	556.313,747 673.691,312	26.281

** Lungimile segmentelor sunt determinate în planul de proiecţie Stereo 70 şi sunt rotunjite la 1 milimetru.
*** Distanţa dintre puncte este formată din segmente cumulate ce sunt mai mici decât valoarea 1 milimetru.

Document care conține date cu caracter personal, protejat de prevederile Regulamentului (UE) nr. 679/2016 și Legii 190/2018

DATE DESPRE IMOBILUL NR. 2094

Oficiul de Cadastru şi Publicitate Imobiliară SUCEAVA
Biroul de Cadastru şi Publicitate Imobiliară Campulung Moldovenesc

A. Partea I. Descrierea imobilului

TEREN Intravilan Nr. CF vechi:6795

Adresa: Loc. Molid, Jud. Suceava

Nr. Crt	Nr cadastral Nr. topografic	Suprafaţa* (mp)	Observaţii / Referinţe
A1	31863	2.668	Sector cadastral:38 Teren neimprejmuit;

B. Partea II. Proprietari şi acte

Inscrieri privitoare la dreptul de proprietate şi alte drepturi reale		Referinţe
4323 / 04/04/2013		
Act Notarial nr. 359, din 03/04/2013 emis de SCRABA HORIA ILIE (Contract de vanzare - cumparare);		
B2	Intabulare, drept de PROPRIETATE, ca bun comun in devalmasie, dobandit prin Conventie, cota actuala 1/1, cota initiala 1/1	A1
	1) **ISTRATE VLADIMIR** 2) **ISTRATE ELENA**	

C. Partea III. SARCINI .

Inscrieri privind dezmembramintele dreptului de proprietate, drepturi reale de garanţie şi sarcini	Referinţe
NU SUNT	

Document care conține date cu caracter personal, protejat de prevederile Regulamentului (UE) nr. 679/2016 și Legii 190/2018

Anexa Nr. 1 La Partea I

Teren

Nr cadastral	Suprafaţa (mp)*	Observaţii / Referinţe
31863	2.668	

* Suprafaţa este determinată in planul de proiecţie Stereo 70.

DETALII LINIARE IMOBIL

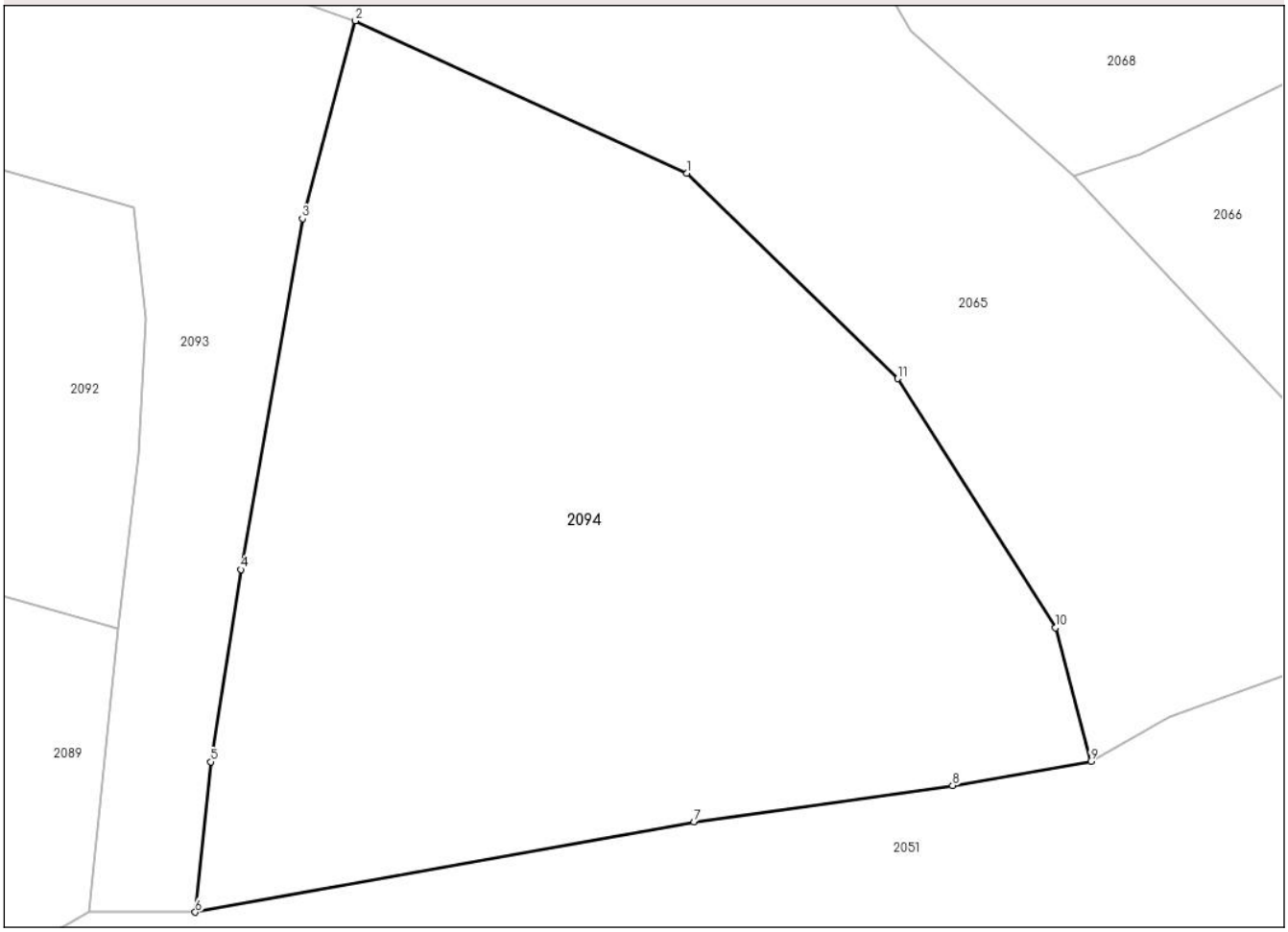

Date referitoare la teren

Crt	Categorie folosință	Intra vilan	Suprafaţa (mp)	Tarla	Parcelă	Nr. topo	Observaţii / Referinţe
1	faneata	DA	2.668	-	1F	-	top. 3191

Lungime Segmente
1) Valorile lungimilor segmentelor sunt obţinute din proiecţie în plan.

Punct început	X / Y	Punct sfârşit	X / Y	Lungime segment (** (m)
1	556.342,158 673.694,672	2	556.317,662 673.705,928	26.958
2	556.317,662 673.705,928	3	556.313,747 673.691,312	15.131
3	556.313,747 673.691,312	4	556.309,187 673.665,429	26.281
4	556.309,187 673.665,429	5	556.306,957 673.651,239	14.364
5	556.306,957 673.651,239	6	556.305,835 673.640,135	11.161

Document care conține date cu caracter personal, protejat de prevederile Regulamentului (UE) nr. 679/2016 și Legii 190/2018

Punct început	X / Y	Punct sfârşit	X / Y	Lungime segment (** (m)
6	556.305,835 673.640,135	7	556.342,667 673.646,811	37.433
7	556.342,667 673.646,811	8	556.361,777 673.649,485	19.296
8	556.361,777 673.649,485	9	556.371,993 673.651,271	10.371
9	556.371,993 673.651,271	10	556.369,393 673.661,128	10.194
10	556.369,393 673.661,128	11	556.357,721 673.679,507	21.772
11	556.357,721 673.679,507	1	556.342,158 673.694,672	21.73

** Lungimile segmentelor sunt determinate în planul de proiecţie Stereo 70 şi sunt rotunjite la 1 milimetru.
*** Distanţa dintre puncte este formată din segmente cumulate ce sunt mai mici decât valoarea 1 milimetru.

Document care conține date cu caracter personal, protejat de prevederile Regulamentului (UE) nr. 679/2016 și Legii 190/2018