DATE DESPRE IMOBILUL NR. 6980

Oficiul de Cadastru şi Publicitate Imobiliară SUCEAVA
Biroul de Cadastru şi Publicitate Imobiliară Campulung Moldovenesc

A. Partea I. Descrierea imobilului

TEREN Extravilan

Adresa: Jud. Suceava

Nr. Crt	Nr cadastral Nr. topografic	Suprafaţa* (mp)	Observaţii / Referinţe
A1		258.400	Sector cadastral:4 Teren neimprejmuit;

B. Partea II. Proprietari şi acte

Inscrieri privitoare la dreptul de proprietate şi alte drepturi reale		Referinţe
/		
Act Administrativ nr. 1399, din 29/07/2010 emis de CJSDPT SUCEAVA (Titlu proprietate);		
B1	Intabulare, drept de PROPRIETATE, dobandit prin Reconstituire, cota actuala 1/1, cota initiala 1/1	A1
	1) **TOMA MIRCEA** DEFUNCT:Da 2) **TOMA ELIODOR** 3) **NEDELOI VERONICA** 4) **HOJBOTĂ EUFROZINA** 5) **SIMIONESCU Aurelia** 6) **TOMA MIHNEA** 7) **ERHAN MARIA** 8) **MOROŞAN EUGENIA** 9) **TOMA NICOLAI**	

C. Partea III. SARCINI .

Inscrieri privind dezmembramintele dreptului de proprietate, drepturi reale de garanţie şi sarcini	Referinţe
NU SUNT	

Document care conține date cu caracter personal, protejat de prevederile Regulamentului (UE) nr. 679/2016 și Legii 190/2018

Anexa Nr. 1 La Partea I

Teren

Nr cadastral	Suprafaţa (mp)*	Observaţii / Referinţe
	258.400	

* Suprafaţa este determinată in planul de proiecţie Stereo 70.

DETALII LINIARE IMOBIL

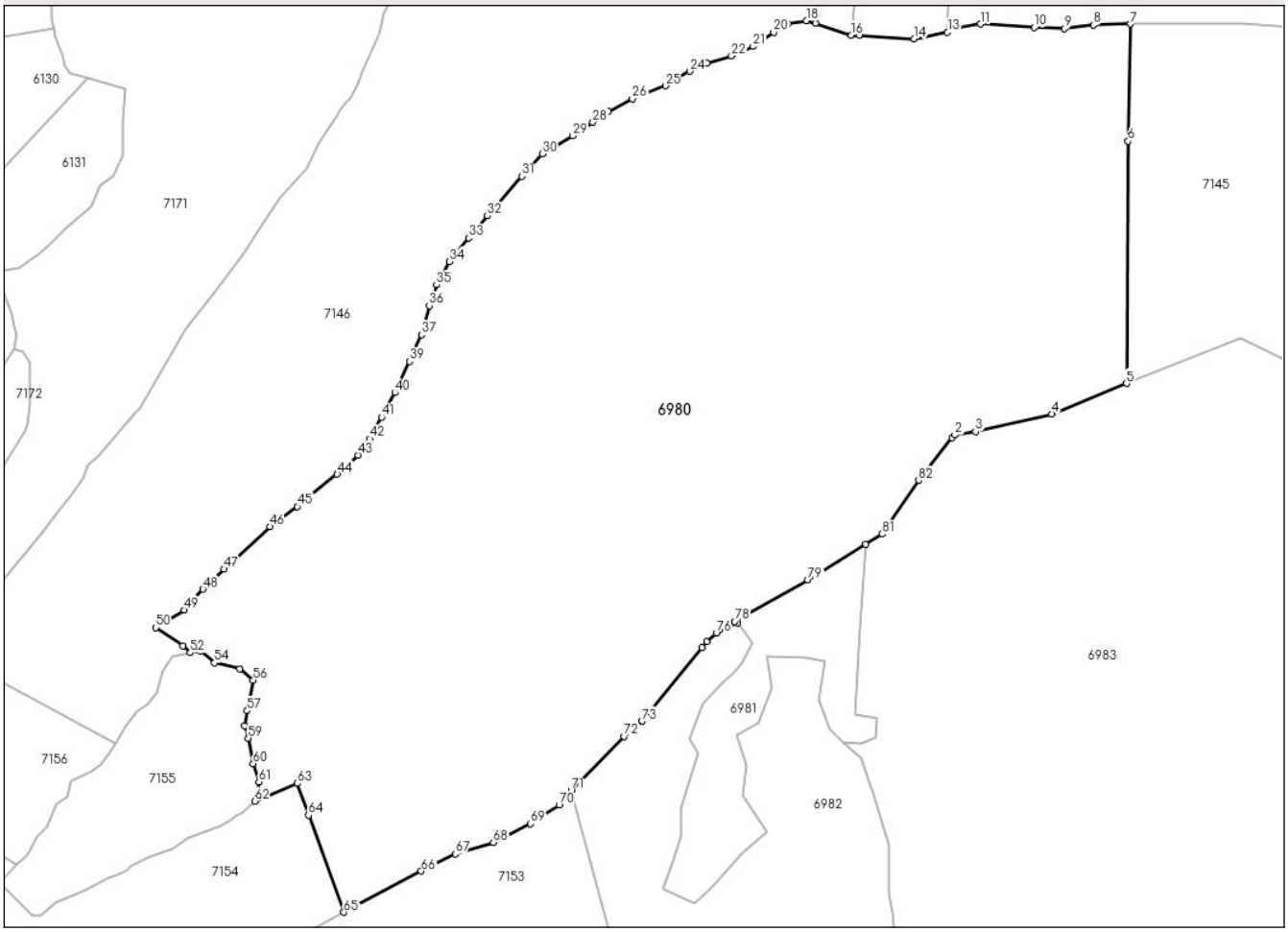

Date referitoare la teren

Crt	Categorie folosință	Intra vilan	Suprafaţa (mp)	Tarla	Parcelă	Nr. topo	Observaţii / Referinţe
1	padure	NU	258.400	Fundoi	1PD	-	

Lungime Segmente

1) Valorile lungimilor segmentelor sunt obţinute din proiecţie în plan.

Punct început	X / Y	Punct sfârşit	X / Y	Lungime segment
1	552.202,274 679.137,655	2	552.204,536 679.139,748	3.082
4	552.278,222 679.155,526	5	552.335,109 679.178,761	61.449
7	552.338,134 679.452,041	8	552.309,837 679.451,217	28.309
10	552.265,056 679.449,294	11	552.224,121 679.452,041	41.027
13	552.198,866 679.445,865	14	552.173,443 679.440,832	25.916
16	552.125,605 679.443,576	17	552.098,395 679.452,442	28.618

Punct început	X / Y	Punct sfârşit	X / Y	Lungime segment
2	552.204,536 679.139,748	3	552.220,24 679.142,127	15.883
5	552.335,109 679.178,761	6	552.336,167 679.362,998	184.24
8	552.309,837 679.451,217	9	552.287,858 679.448,47	22.149
11	552.224,121 679.452,041	12	552.203,791 679.448,744	20.596
14	552.173,443 679.440,832	15	552.131,902 679.443,215	41.609
17	552.098,395 679.452,442	18	552.091,426 679.454,514	7.271

Punct început	X / Y	Punct sfârşit	X / Y	Lungime segment
3	552.220,24 679.142,127	4	552.278,222 679.155,526	59.51
6	552.336,167 679.362,998	7	552.338,134 679.452,041	89.065
9	552.287,858 679.448,47	10	552.265,056 679.449,294	22.818
12	552.203,791 679.448,744	13	552.198,866 679.445,865	5.705
15	552.131,902 679.443,215	16	552.125,605 679.443,576	6.307
18	552.091,426 679.454,514	19	552.077,14 679.452,316	14.454

Document care conține date cu caracter personal, protejat de prevederile Regulamentului (UE) nr. 679/2016 și Legii 190/2018

Punct început	X / Y	Punct sfârşit	X / Y	Lungime segment
19	552.077,14 679.452,316	20	552.066,7 679.445,722	12.348
22	552.034,556 679.427,865	23	552.015,875 679.422,37	19.473
25	551.984,28 679.405,062	26	551.959,005 679.395,172	27.141
28	551.929,06 679.377,314	29	551.913,675 679.367,149	18.44
31	551.874,938 679.336,379	32	551.848,838 679.306,159	39.931
34	551.819,717 679.271,543	35	551.810,101 679.253,685	20.282
37	551.798,562 679.215,772	38	551.792,288 679.201,704	15.404
40	551.778,507 679.171,815	41	551.768,342 679.153,134	21.268
43	551.750,484 679.124,287	44	551.734,55 679.109,726	21.585
46	551.683,175 679.069,89	47	551.648,284 679.037,747	47.44
49	551.618,064 679.006,427	50	551.596,36 678.993,24	25.396
52	551.622,732 678.974,156	53	551.630,188 678.975,544	7.584
55	551.660,313 678.961,679	56	551.670,606 678.953,167	13.357
58	551.664,102 678.918,573	59	551.666,751 678.909,128	9.809
61	551.674,987 678.875,836	62	551.671,674 678.861,342	14.868
64	551.712,605 678.850,551	65	551.739,51 678.776,876	78.434
67	551.824,399 678.821,089	68	551.853,285 678.829,931	30.209
70	551.903,393 678.858,228	71	551.912,642 678.869,377	14.486
73	551.966,488 678.922,087	74	552.012,073 678.978,063	72.19
76	552.023,038 678.988,835	77	552.039,187 678.996,786	18.0
79	552.092,492 679.029,518	80	552.136,637 679.056,588	51.784
82	552.176,925 679.105,232	1	552.202,274 679.137,655	41.156

Punct început	X / Y	Punct sfârşit	X / Y	Lungime segment
20	552.066,7 679.445,722	21	552.051,04 679.435,008	18.974
23	552.015,875 679.422,37	24	552.002,688 679.416,051	14.623
26	551.959,005 679.395,172	27	551.940,873 679.385,281	20.654
29	551.913,675 679.367,149	30	551.890,597 679.353,413	26.856
32	551.848,838 679.306,159	33	551.834,552 679.289,4	22.021
35	551.810,101 679.253,685	36	551.804,606 679.237,751	16.855
38	551.792,288 679.201,704	39	551.789,496 679.195,442	6.856
41	551.768,342 679.153,134	42	551.759,276 679.136,65	18.813
44	551.734,55 679.109,726	45	551.704,055 679.085,275	39.087
47	551.648,284 679.037,747	48	551.632,35 679.022,362	22.149
50	551.596,36 678.993,24	51	551.617,031 678.979,258	24.955
53	551.630,188 678.975,544	54	551.641,131 678.966,469	14.216
56	551.670,606 678.953,167	57	551.666,083 678.930,0	23.604
59	551.666,751 678.909,128	60	551.670,55 678.889,755	19.742
62	551.671,674 678.861,342	63	551.704,228 678.874,71	35.192
65	551.739,51 678.776,876	66	551.798,46 678.808,12	66.719
68	551.853,285 678.829,931	69	551.881,581 678.844,08	31.636
71	551.912,642 678.869,377	72	551.952,895 678.910,45	57.509
74	552.012,073 678.978,063	75	552.015,56 678.982,345	5.522
77	552.039,187 678.996,786	78	552.037,13 678.997,896	2.338
80	552.136,637 679.056,588	81	552.149,268 679.064,333	14.817

Punct început	X / Y	Punct sfârşit	X / Y	Lungime segment
21	552.051,04 679.435,008	22	552.034,556 679.427,865	17.965
24	552.002,688 679.416,051	25	551.984,28 679.405,062	21.438
27	551.940,873 679.385,281	28	551.929,06 679.377,314	14.249
30	551.890,597 679.353,413	31	551.874,938 679.336,379	23.138
33	551.834,552 679.289,4	34	551.819,717 679.271,543	23.216
36	551.804,606 679.237,751	37	551.798,562 679.215,772	22.794
39	551.789,496 679.195,442	40	551.778,507 679.171,815	26.057
42	551.759,276 679.136,65	43	551.750,484 679.124,287	15.17
45	551.704,055 679.085,275	46	551.683,175 679.069,89	25.935
48	551.632,35 679.022,362	49	551.618,064 679.006,427	21.401
51	551.617,031 678.979,258	52	551.622,732 678.974,156	7.651
54	551.641,131 678.966,469	55	551.660,313 678.961,679	19.771
57	551.666,083 678.930,0	58	551.664,102 678.918,573	11.597
60	551.670,55 678.889,755	61	551.674,987 678.875,836	14.609
63	551.704,228 678.874,71	64	551.712,605 678.850,551	25.57
66	551.798,46 678.808,12	67	551.824,399 678.821,089	29.0
69	551.881,581 678.844,08	70	551.903,393 678.858,228	25.999
72	551.952,895 678.910,45	73	551.966,488 678.922,087	17.894
75	552.015,56 678.982,345	76	552.023,038 678.988,835	9.902
78	552.037,13 678.997,896	79	552.092,492 679.029,518	63.757
81	552.149,268 679.064,333	82	552.176,925 679.105,232	49.372

**** Lungimile segmentelor sunt determinate în planul de proiecţie Stereo 70 şi sunt rotunjite la 1 milimetru.**
***** Distanţa dintre puncte este formată din segmente cumulate ce sunt mai mici decât valoarea 1 milimetru.**

Document care conține date cu caracter personal, protejat de prevederile Regulamentului (UE) nr. 679/2016 și Legii 190/2018

DATE DESPRE IMOBILUL NR. 6981

Oficiul de Cadastru şi Publicitate Imobiliară SUCEAVA
Biroul de Cadastru şi Publicitate Imobiliară Campulung Moldovenesc

A. Partea I. Descrierea imobilului

TEREN Extravilan

Adresa: Jud. Suceava

Nr. Crt	Nr cadastral Nr. topografic	Suprafaţa* (mp)	Observaţii / Referinţe
A1	33898	14.900	Sector cadastral:4 Teren neimprejmuit;

B. Partea II. Proprietari şi acte

Inscrieri privitoare la dreptul de proprietate şi alte drepturi reale		Referinţe
/		
Act Normativ nr. 7, din 13/03/1996 emis de Parlamentul Romaniei (Lege);		
B1	Inscrierea provizorie, drept de PROPRIETATE, dobandit prin Lege, cota actuala 1/1, cota initiala 1/1	A1
	1) **COMUNA VAMA**, CIF:4326698	

C. Partea III. SARCINI .

Inscrieri privind dezmembramintele dreptului de proprietate, drepturi reale de garanţie şi sarcini	Referinţe
NU SUNT	

Document care conține date cu caracter personal, protejat de prevederile Regulamentului (UE) nr. 679/2016 și Legii 190/2018

Anexa Nr. 1 La Partea I

Teren

Nr cadastral	Suprafaţa (mp)*	Observaţii / Referinţe
33898	14.900	

* Suprafaţa este determinată in planul de proiecţie Stereo 70.

DETALII LINIARE IMOBIL

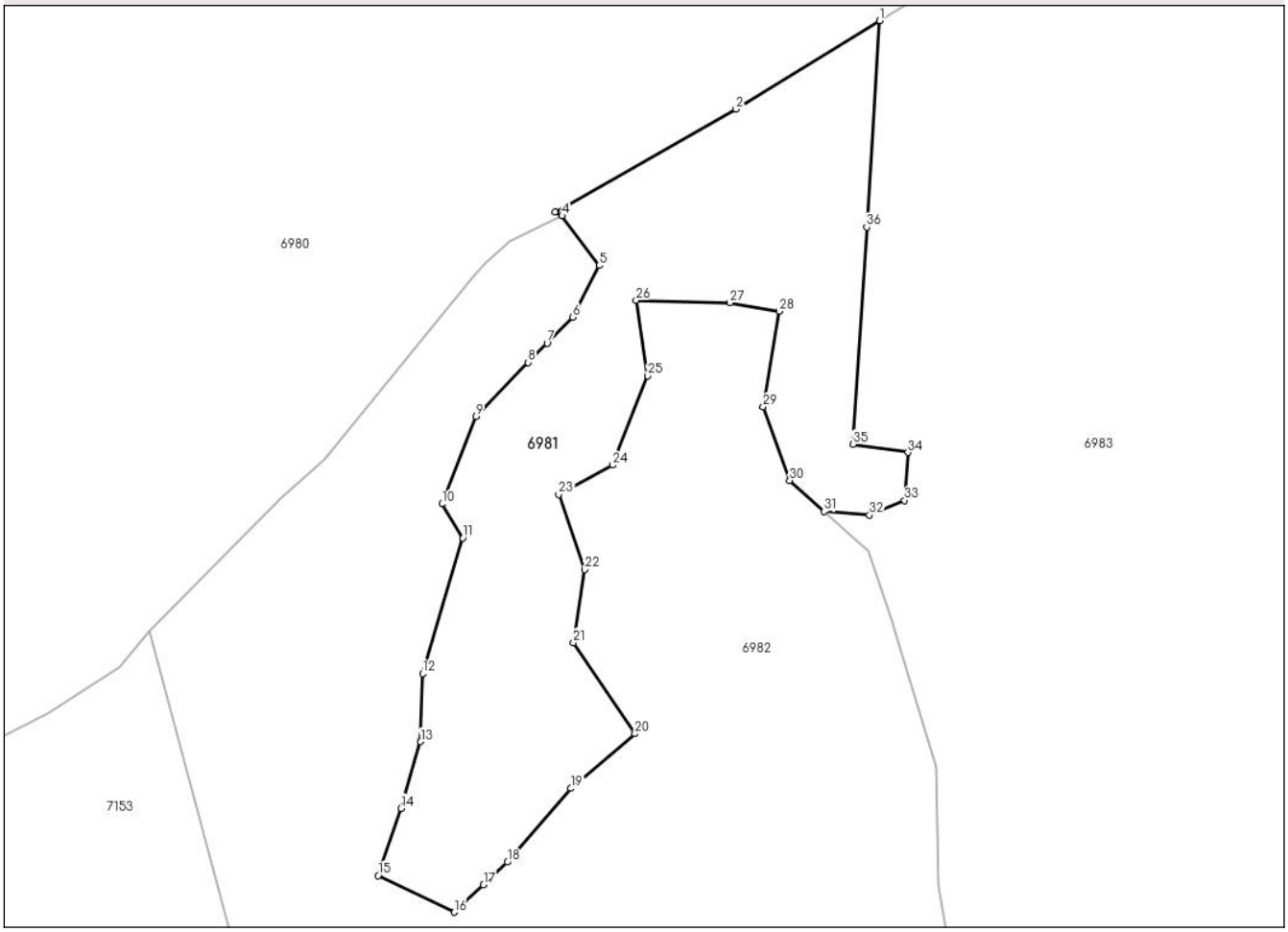

Date referitoare la teren

Crt	Categorie folosință	Intra vilan	Suprafaţa (mp)	Tarla	Parcelă	Nr. topo	Observaţii / Referinţe
1	padure	NU	14.900	UP IV	UA 320	-	

Lungime Segmente

1) Valorile lungimilor segmentelor sunt obţinute din proiecţie în plan.

Punct început	X / Y	Punct sfârşit	X / Y	Lungime segment (** (m)
1	552.136,637 679.056,588	2	552.092,492 679.029,518	51.784
3	552.037,13 678.997,896	4	552.039,187 678.996,786	2.338
5	552.050,55 678.981,579	6	552.042,436 678.965,731	17.804
7	552.034,594 678.957,719	8	552.028,811 678.951,81	8.268
9	552.012,796 678.935,297	10	552.002,317 678.908,452	28.818

Punct început	X / Y	Punct sfârşit	X / Y	Lungime segment (** (m)
2	552.092,492 679.029,518	3	552.037,13 678.997,896	63.757
4	552.039,187 678.996,786	5	552.050,55 678.981,579	18.983
6	552.042,436 678.965,731	7	552.034,594 678.957,719	11.211
8	552.028,811 678.951,81	9	552.012,796 678.935,297	23.003
10	552.002,317 678.908,452	11	552.008,702 678.897,999	12.249

Document care conține date cu caracter personal, protejat de prevederile Regulamentului (UE) nr. 679/2016 și Legii 190/2018

Punct început	X / Y	Punct sfârşit	X / Y	Lungime segment (** (m)
11	552.008,702 678.897,999	12	551.996,391 678.856,487	43.299
13	551.995,818 678.835,552	14	551.989,784 678.815,104	21.32
15	551.982,757 678.794,505	16	552.006,128 678.783,289	25.923
17	552.015,078 678.791,723	18	552.022,409 678.798,631	10.073
19	552.041,859 678.821,269	20	552.061,563 678.837,989	25.842
21	552.042,683 678.865,911	22	552.046,174 678.888,283	22.643
23	552.038,117 678.911,347	24	552.054,631 678.920,348	18.808
25	552.065,501 678.947,748	26	552.061,901 678.970,842	23.373
27	552.090,684 678.970,095	28	552.105,812 678.967,506	15.348
29	552.100,92 678.938,215	30	552.109,023 678.915,634	23.991
31	552.119,587 678.906,124	32	552.133,544 678.905,035	13.999
33	552.144,324 678.909,535	34	552.145,354 678.924,243	14.744
35	552.128,523 678.926,772	36	552.132,664 678.993,296	66.653

Punct început	X / Y	Punct sfârşit	X / Y	Lungime segment (** (m)
12	551.996,391 678.856,487	13	551.995,818 678.835,552	20.943
14	551.989,784 678.815,104	15	551.982,757 678.794,505	21.765
16	552.006,128 678.783,289	17	552.015,078 678.791,723	12.298
18	552.022,409 678.798,631	19	552.041,859 678.821,269	29.846
20	552.061,563 678.837,989	21	552.042,683 678.865,911	33.706
22	552.046,174 678.888,283	23	552.038,117 678.911,347	24.431
24	552.054,631 678.920,348	25	552.065,501 678.947,748	29.477
26	552.061,901 678.970,842	27	552.090,684 678.970,095	28.793
28	552.105,812 678.967,506	29	552.100,92 678.938,215	29.697
30	552.109,023 678.915,634	31	552.119,587 678.906,124	14.214
32	552.133,544 678.905,035	33	552.144,324 678.909,535	11.682
34	552.145,354 678.924,243	35	552.128,523 678.926,772	17.02
36	552.132,664 678.993,296	1	552.136,637 679.056,588	63.416

** Lungimile segmentelor sunt determinate în planul de proiecţie Stereo 70 şi sunt rotunjite la 1 milimetru.
*** Distanţa dintre puncte este formată din segmente cumulate ce sunt mai mici decât valoarea 1 milimetru.

Document care conține date cu caracter personal, protejat de prevederile Regulamentului (UE) nr. 679/2016 și Legii 190/2018

DATE DESPRE IMOBILUL NR. 6982

Oficiul de Cadastru şi Publicitate Imobiliară SUCEAVA
Biroul de Cadastru şi Publicitate Imobiliară Campulung Moldovenesc

A. Partea I. Descrierea imobilului

TEREN Extravilan

Adresa: Jud. Suceava

Nr. Crt	Nr cadastral Nr. topografic	Suprafaţa* (mp)	Observaţii / Referinţe
A1	35772	50.000	Sector cadastral:4 Teren neimprejmuit;

B. Partea II. Proprietari şi acte

Inscrieri privitoare la dreptul de proprietate şi alte drepturi reale		Referinţe
4615 / 23/03/2021		
Act Notarial nr. 592, din 23/03/2021 emis de Rotaru Dorina;		
B2	Intabulare, drept de PROPRIETATE, ca bun propriu , cu titlu de donatie, dobandit prin Conventie, cota actuala 1/1, cota initiala 1/1	A1
	1) **BUGA CONSTANTIN**	

C. Partea III. SARCINI .

Inscrieri privind dezmembramintele dreptului de proprietate, drepturi reale de garanţie şi sarcini	Referinţe
NU SUNT	

Document care conține date cu caracter personal, protejat de prevederile Regulamentului (UE) nr. 679/2016 și Legii 190/2018

Anexa Nr. 1 La Partea I

Teren

Nr cadastral	Suprafaţa (mp)*	Observaţii / Referinţe
35772	50.000	

* Suprafaţa este determinată in planul de proiecţie Stereo 70.

DETALII LINIARE IMOBIL

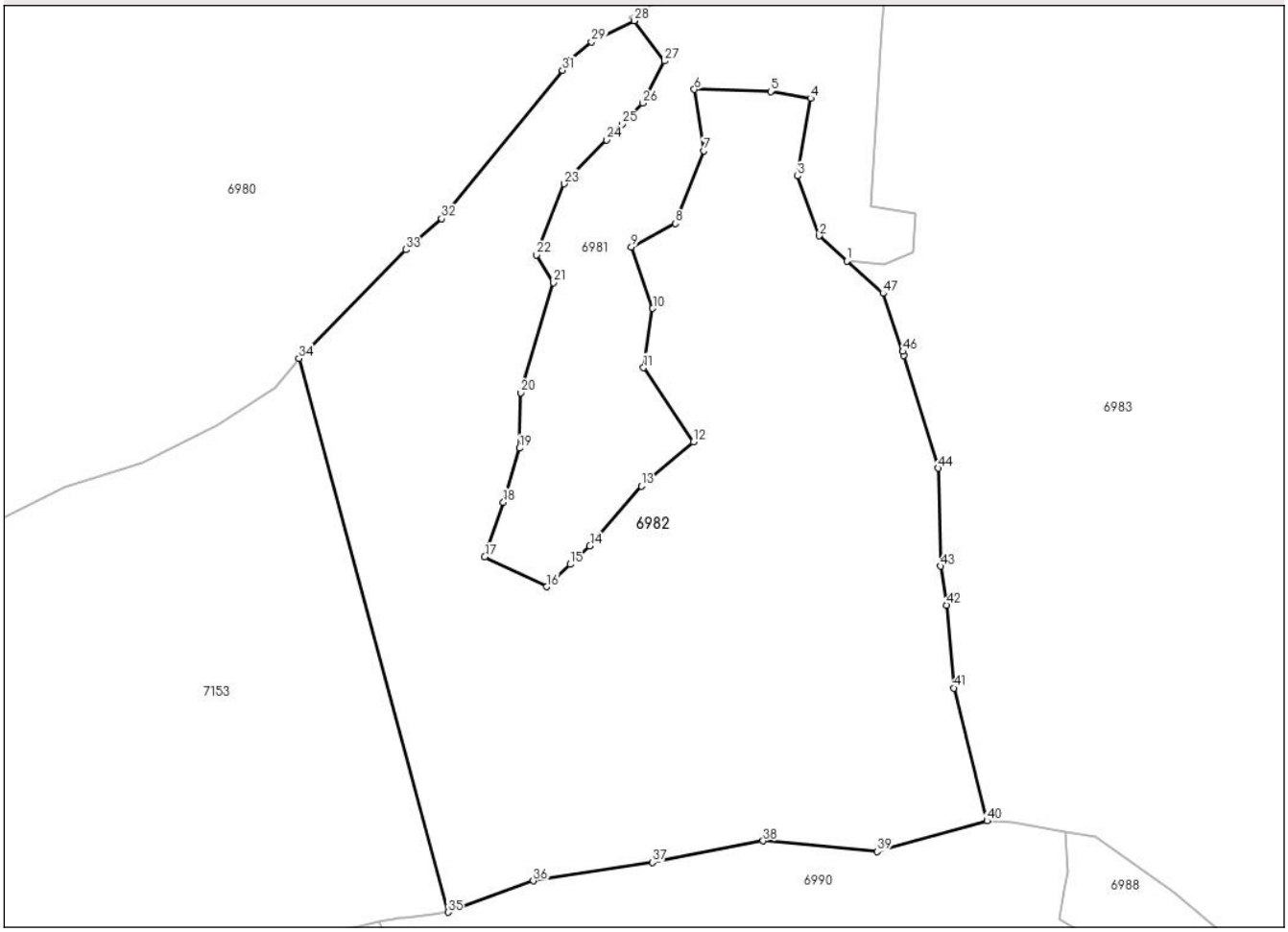

Date referitoare la teren

Crt	Categorie folosință	Intra vilan	Suprafaţa (mp)	Tarla	Parcelă	Nr. topo	Observaţii / Referinţe
1	padure	NU	50.000	UP IV Fundoita	320A	-	

Lungime Segmente

1) Valorile lungimilor segmentelor sunt obţinute din proiecţie în plan.

Punct început	X / Y	Punct sfârşit	X / Y	Lungime segment
1	552.119,587 678.906,124	2	552.109,023 678.915,634	14.214
4	552.105,812 678.967,506	5	552.090,684 678.970,095	15.348
7	552.065,501 678.947,748	8	552.054,631 678.920,348	29.477
10	552.046,174 678.888,283	11	552.042,683 678.865,911	22.643
13	552.041,859 678.821,269	14	552.022,409 678.798,631	29.846

Punct început	X / Y	Punct sfârşit	X / Y	Lungime segment
2	552.109,023 678.915,634	3	552.100,92 678.938,215	23.991
5	552.090,684 678.970,095	6	552.061,901 678.970,842	28.793
8	552.054,631 678.920,348	9	552.038,117 678.911,347	18.808
11	552.042,683 678.865,911	12	552.061,563 678.837,989	33.706
14	552.022,409 678.798,631	15	552.015,078 678.791,723	10.073

Punct început	X / Y	Punct sfârşit	X / Y	Lungime segment
3	552.100,92 678.938,215	4	552.105,812 678.967,506	29.697
6	552.061,901 678.970,842	7	552.065,501 678.947,748	23.373
9	552.038,117 678.911,347	10	552.046,174 678.888,283	24.431
12	552.061,563 678.837,989	13	552.041,859 678.821,269	25.842
15	552.015,078 678.791,723	16	552.006,128 678.783,289	12.298

Document care conține date cu caracter personal, protejat de prevederile Regulamentului (UE) nr. 679/2016 și Legii 190/2018

Punct început	X / Y	Punct sfârşit	X / Y	Lungime segment
16	552.006,128 678.783,289	17	551.982,757 678.794,505	25.923
19	551.995,818 678.835,552	20	551.996,391 678.856,487	20.943
22	552.002,317 678.908,452	23	552.012,796 678.935,297	28.818
25	552.034,594 678.957,719	26	552.042,436 678.965,731	11.211
28	552.039,187 678.996,786	29	552.023,038 678.988,835	18.0
31	552.012,073 678.978,063	32	551.966,488 678.922,087	72.19
34	551.912,642 678.869,377	35	551.968,877 678.660,531	216.285
37	552.046,061 678.679,298	38	552.087,824 678.687,455	42.552
40	552.172,422 678.694,977	41	552.159,825 678.745,097	51.679
43	552.154,811 678.791,028	44	552.154,035 678.828,041	37.021
46	552.140,607 678.872,035	47	552.133,111 678.893,95	23.162

Punct început	X / Y	Punct sfârşit	X / Y	Lungime segment
17	551.982,757 678.794,505	18	551.989,784 678.815,104	21.765
20	551.996,391 678.856,487	21	552.008,702 678.897,999	43.299
23	552.012,796 678.935,297	24	552.028,811 678.951,81	23.003
26	552.042,436 678.965,731	27	552.050,55 678.981,579	17.804
29	552.023,038 678.988,835	30	552.015,56 678.982,345	9.902
32	551.966,488 678.922,087	33	551.952,895 678.910,45	17.894
35	551.968,877 678.660,531	36	552.001,042 678.672,334	34.262
38	552.087,824 678.687,455	39	552.130,836 678.683,418	43.201
41	552.159,825 678.745,097	42	552.157,212 678.776,361	31.373
44	552.154,035 678.828,041	45	552.141,084 678.870,472	44.364
47	552.133,111 678.893,95	1	552.119,587 678.906,124	18.196

Punct început	X / Y	Punct sfârşit	X / Y	Lungime segment
18	551.989,784 678.815,104	19	551.995,818 678.835,552	21.32
21	552.008,702 678.897,999	22	552.002,317 678.908,452	12.249
24	552.028,811 678.951,81	25	552.034,594 678.957,719	8.268
27	552.050,55 678.981,579	28	552.039,187 678.996,786	18.983
30	552.015,56 678.982,345	31	552.012,073 678.978,063	5.522
33	551.952,895 678.910,45	34	551.912,642 678.869,377	57.509
36	552.001,042 678.672,334	37	552.046,061 678.679,298	45.554
39	552.130,836 678.683,418	40	552.172,422 678.694,977	43.163
42	552.157,212 678.776,361	43	552.154,811 678.791,028	14.862
45	552.141,084 678.870,472	46	552.140,607 678.872,035	1.634

** Lungimile segmentelor sunt determinate în planul de proiecţie Stereo 70 şi sunt rotunjite la 1 milimetru.
*** Distanţa dintre puncte este formată din segmente cumulate ce sunt mai mici decât valoarea 1 milimetru.

Document care conține date cu caracter personal, protejat de prevederile Regulamentului (UE) nr. 679/2016 și Legii 190/2018

DATE DESPRE IMOBILUL NR. 6983

Oficiul de Cadastru şi Publicitate Imobiliară SUCEAVA
Biroul de Cadastru şi Publicitate Imobiliară Campulung Moldovenesc

A. Partea I. Descrierea imobilului

TEREN Extravilan

Adresa: Jud. Suceava

Nr. Crt	Nr cadastral Nr. topografic	Suprafaţa* (mp)	Observaţii / Referinţe
A1		281.725	Sector cadastral:4 Teren neimprejmuit;

B. Partea II. Proprietari şi acte

Inscrieri privitoare la dreptul de proprietate şi alte drepturi reale		Referinţe
/		
Act Normativ nr. 7, din 13/03/1996 emis de Parlamentul Romaniei (Lege);		
B1	Inscrierea provizorie, drept de PROPRIETATE, dobandit prin Lege, cota actuala 1/1, cota initiala 1/1	A1
	1) **COMUNA VAMA**, CIF:4326698, Proprietar neidentificat.	

C. Partea III. SARCINI .

Inscrieri privind dezmembramintele dreptului de proprietate, drepturi reale de garanţie şi sarcini	Referinţe
NU SUNT	

Document care conține date cu caracter personal, protejat de prevederile Regulamentului (UE) nr. 679/2016 și Legii 190/2018

Anexa Nr. 1 La Partea I

Teren

Nr cadastral	Suprafaţa (mp)*	Observaţii / Referinţe
	281.725	

* Suprafaţa este determinată in planul de proiecţie Stereo 70.

DETALII LINIARE IMOBIL

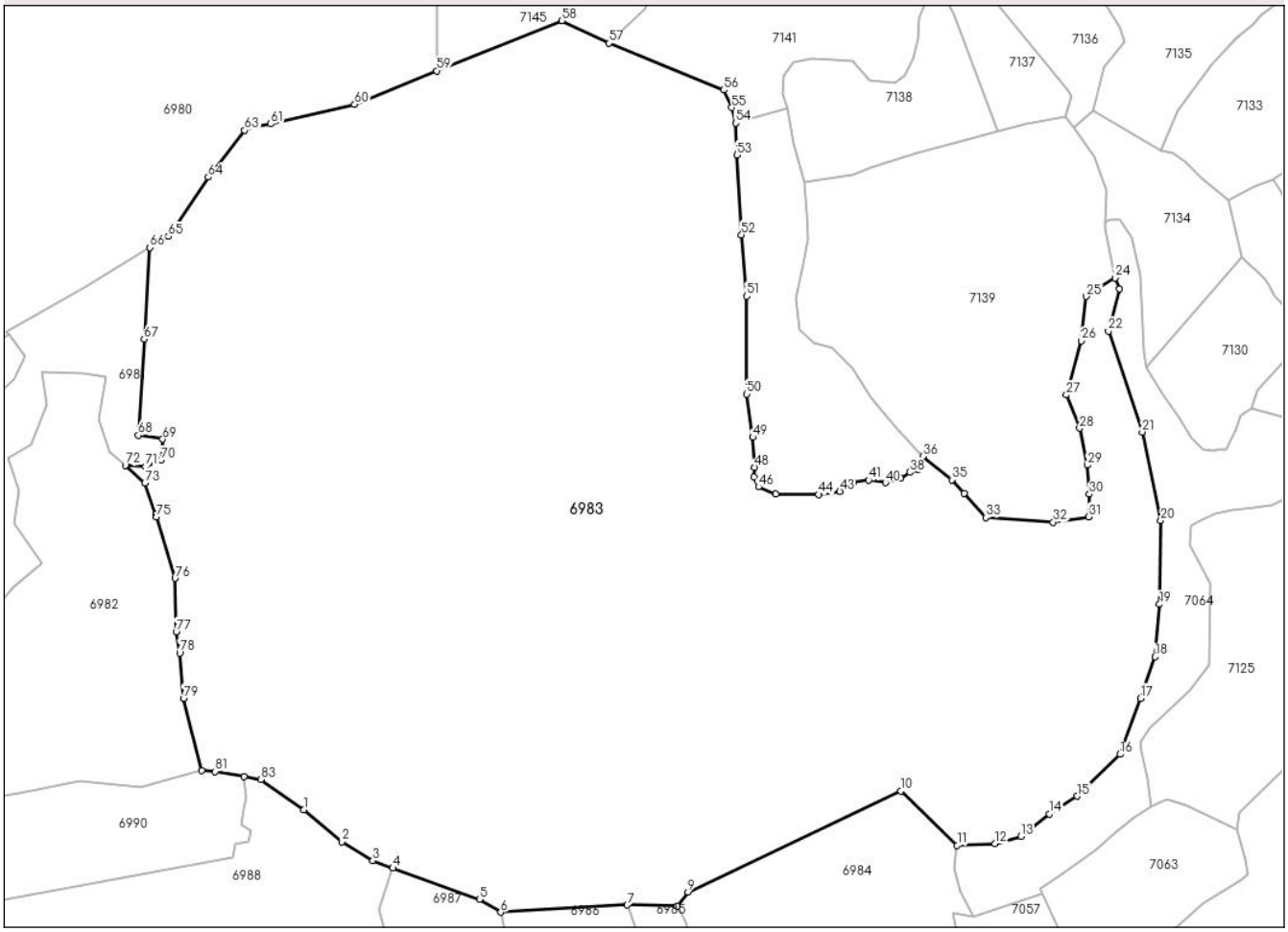

Date referitoare la teren

Crt	Categorie folosință	Intra vilan	Suprafaţa (mp)	Tarla	Parcelă	Nr. topo	Observaţii / Referinţe
1	padure	NU	281.725	UP IV	UA 320	-	

Lungime Segmente

1) Valorile lungimilor segmentelor sunt obţinute din proiecţie în plan.

Punct început	X / Y	Punct sfârşit	X / Y	Lungime segment
1	552.243,038 678.668,023	2	552.269,28 678.645,957	34.287
4	552.304,695 678.627,672	5	552.364,563 678.606,017	63.664
7	552.466,884 678.602,209	8	552.501,63 678.601,516	34.753
10	552.656,324 678.680,881	11	552.695,171 678.643,407	53.976
13	552.739,345 678.649,657	14	552.758,929 678.665,103	24.942
16	552.807,969 678.706,304	17	552.821,978 678.745,013	41.166

Punct început	X / Y	Punct sfârşit	X / Y	Lungime segment
2	552.269,28 678.645,957	3	552.290,75 678.632,836	25.162
5	552.364,563 678.606,017	6	552.379,242 678.597,214	17.116
8	552.501,63 678.601,516	9	552.508,791 678.611,103	11.966
11	552.695,171 678.643,407	12	552.721,311 678.644,491	26.163
14	552.758,929 678.665,103	15	552.778,393 678.677,41	23.028
17	552.821,978 678.745,013	18	552.832,164 678.773,765	30.503

Punct început	X / Y	Punct sfârşit	X / Y	Lungime segment
3	552.290,75 678.632,836	4	552.304,695 678.627,672	14.87
6	552.379,242 678.597,214	7	552.466,884 678.602,209	87.784
9	552.508,791 678.611,103	10	552.656,324 678.680,881	163.202
12	552.721,311 678.644,491	13	552.739,345 678.649,657	18.759
15	552.778,393 678.677,41	16	552.807,969 678.706,304	41.347
18	552.832,164 678.773,765	19	552.835,117 678.810,037	36.392

Document care conține date cu caracter personal, protejat de prevederile Regulamentului (UE) nr. 679/2016 și Legii 190/2018

Punct început	X / Y	Punct sfârşit	X / Y	Lungime segment
19	552.835,117 678.810,037	20	552.836,056 678.867,958	57.929
22	552.799,795 678.998,881	23	552.807,58 679.027,945	30.089
25	552.784,433 679.022,835	26	552.781,123 678.992,14	30.873
28	552.779,889 678.931,65	29	552.785,33 678.906,149	26.076
31	552.786,006 678.870,446	32	552.761,505 678.866,768	24.776
34	552.700,108 678.886,741	35	552.691,448 678.896,068	12.727
37	552.668,073 678.903,002	38	552.662,375 678.901,221	5.97
40	552.645,638 678.894,099	41	552.633,886 678.895,879	11.886
43	552.613,943 678.888,045	44	552.599,342 678.885,908	14.756
46	552.557,677 678.891,25	47	552.554,472 678.898,016	7.487
49	552.553,759 678.925,437	50	552.549,486 678.955,351	30.218
52	552.545,925 679.065,392	53	552.542,72 679.120,59	55.291
55	552.539,159 679.153,353	56	552.533,461 679.165,461	13.382
58	552.421,682 679.213,379	59	552.335,109 679.178,761	93.238
61	552.220,24 679.142,127	62	552.204,536 679.139,748	15.883
64	552.176,925 679.105,232	65	552.149,268 679.064,333	49.372
67	552.132,664 678.993,296	68	552.128,523 678.926,772	66.653
70	552.144,324 678.909,535	71	552.133,544 678.905,035	11.682
73	552.133,111 678.893,95	74	552.140,607 678.872,035	23.162
76	552.154,035 678.828,041	77	552.154,811 678.791,028	37.021
79	552.159,825 678.745,097	80	552.172,422 678.694,977	51.679
82	552.201,871 678.690,792	83	552.213,218 678.688,897	11.504
20	552.836,056 678.867,958	21	552.823,26 678.929,095	62.462
23	552.807,58 679.027,945	24	552.804,55 679.035,584	8.217
26	552.781,123 678.992,14	27	552.770,767 678.954,745	38.802
29	552.785,33 678.906,149	30	552.786,625 678.886,174	20.017
32	552.761,505 678.866,768	33	552.714,884 678.869,949	46.729
35	552.691,448 678.896,068	36	552.671,554 678.912,39	25.733
38	552.662,375 678.901,221	39	552.655,965 678.896,948	7.704
41	552.633,886 678.895,879	42	552.623,558 678.894,099	10.48
44	552.599,342 678.885,908	45	552.569,785 678.886,264	29.56
47	552.554,472 678.898,016	48	552.554,828 678.904,782	6.776
50	552.549,486 678.955,351	51	552.549,486 679.023,014	67.662
53	552.542,72 679.120,59	54	552.542,007 679.142,669	22.091
56	552.533,461 679.165,461	57	552.453,995 679.197,971	85.859
59	552.335,109 679.178,761	60	552.278,222 679.155,526	61.449
62	552.204,536 679.139,748	63	552.202,274 679.137,655	3.082
65	552.149,268 679.064,333	66	552.136,637 679.056,588	14.817
68	552.128,523 678.926,772	69	552.145,354 678.924,243	17.02
71	552.133,544 678.905,035	72	552.119,587 678.906,124	13.999
74	552.140,607 678.872,035	75	552.141,084 678.870,472	1.634
77	552.154,811 678.791,028	78	552.157,212 678.776,361	14.862
80	552.172,422 678.694,977	81	552.181,744 678.694,508	9.334
83	552.213,218 678.688,897	1	552.243,038 678.668,023	36.4
21	552.823,26 678.929,095	22	552.799,795 678.998,881	73.625
24	552.804,55 679.035,584	25	552.784,433 679.022,835	23.817
27	552.770,767 678.954,745	28	552.779,889 678.931,65	24.831
30	552.786,625 678.886,174	31	552.786,006 678.870,446	15.74
33	552.714,884 678.869,949	34	552.700,108 678.886,741	22.367
36	552.671,554 678.912,39	37	552.668,073 678.903,002	10.013
39	552.655,965 678.896,948	40	552.645,638 678.894,099	10.713
42	552.623,558 678.894,099	43	552.613,943 678.888,045	11.362
45	552.569,785 678.886,264	46	552.557,677 678.891,25	13.094
48	552.554,828 678.904,782	49	552.553,759 678.925,437	20.683
51	552.549,486 679.023,014	52	552.545,925 679.065,392	42.527
54	552.542,007 679.142,669	55	552.539,159 679.153,353	11.057
57	552.453,995 679.197,971	58	552.421,682 679.213,379	35.798
60	552.278,222 679.155,526	61	552.220,24 679.142,127	59.51
63	552.202,274 679.137,655	64	552.176,925 679.105,232	41.156
66	552.136,637 679.056,588	67	552.132,664 678.993,296	63.416
69	552.145,354 678.924,243	70	552.144,324 678.909,535	14.744
72	552.119,587 678.906,124	73	552.133,111 678.893,95	18.196
75	552.141,084 678.870,472	76	552.154,035 678.828,041	44.364
78	552.157,212 678.776,361	79	552.159,825 678.745,097	31.373
81	552.181,744 678.694,508	82	552.201,871 678.690,792	20.467

**** Lungimile segmentelor sunt determinate în planul de proiecţie Stereo 70 şi sunt rotunjite la 1 milimetru.**
***** Distanţa dintre puncte este formată din segmente cumulate ce sunt mai mici decât valoarea 1 milimetru.**

Document care conține date cu caracter personal, protejat de prevederile Regulamentului (UE) nr. 679/2016 și Legii 190/2018

DATE DESPRE IMOBILUL NR. 6984

Oficiul de Cadastru şi Publicitate Imobiliară SUCEAVA
Biroul de Cadastru şi Publicitate Imobiliară Campulung Moldovenesc

A. Partea I. Descrierea imobilului

TEREN Extravilan

Adresa: Jud. Suceava

Nr. Crt	Nr cadastral Nr. topografic	Suprafaţa* (mp)	Observaţii / Referinţe
A1		75.836	Sector cadastral:4 Teren neimprejmuit;

B. Partea II. Proprietari şi acte

Inscrieri privitoare la dreptul de proprietate şi alte drepturi reale		Referinţe
/		
Act Normativ nr. 7, din 13/03/1996 emis de Parlamentul Romaniei (Lege);		
B1	Inscrierea provizorie, drept de PROPRIETATE, dobandit prin Lege, cota actuala 1/1, cota initiala 1/1	A1
	1) **COMUNA VAMA**, CIF:4326698, Proprietar neidentificat.	

C. Partea III. SARCINI .

Inscrieri privind dezmembramintele dreptului de proprietate, drepturi reale de garanţie şi sarcini	Referinţe
NU SUNT	

Anexa Nr. 1 La Partea I

Teren

Nr cadastral	Suprafaţa (mp)*	Observaţii / Referinţe
	75.836	

* Suprafaţa este determinată in planul de proiecţie Stereo 70.

DETALII LINIARE IMOBIL

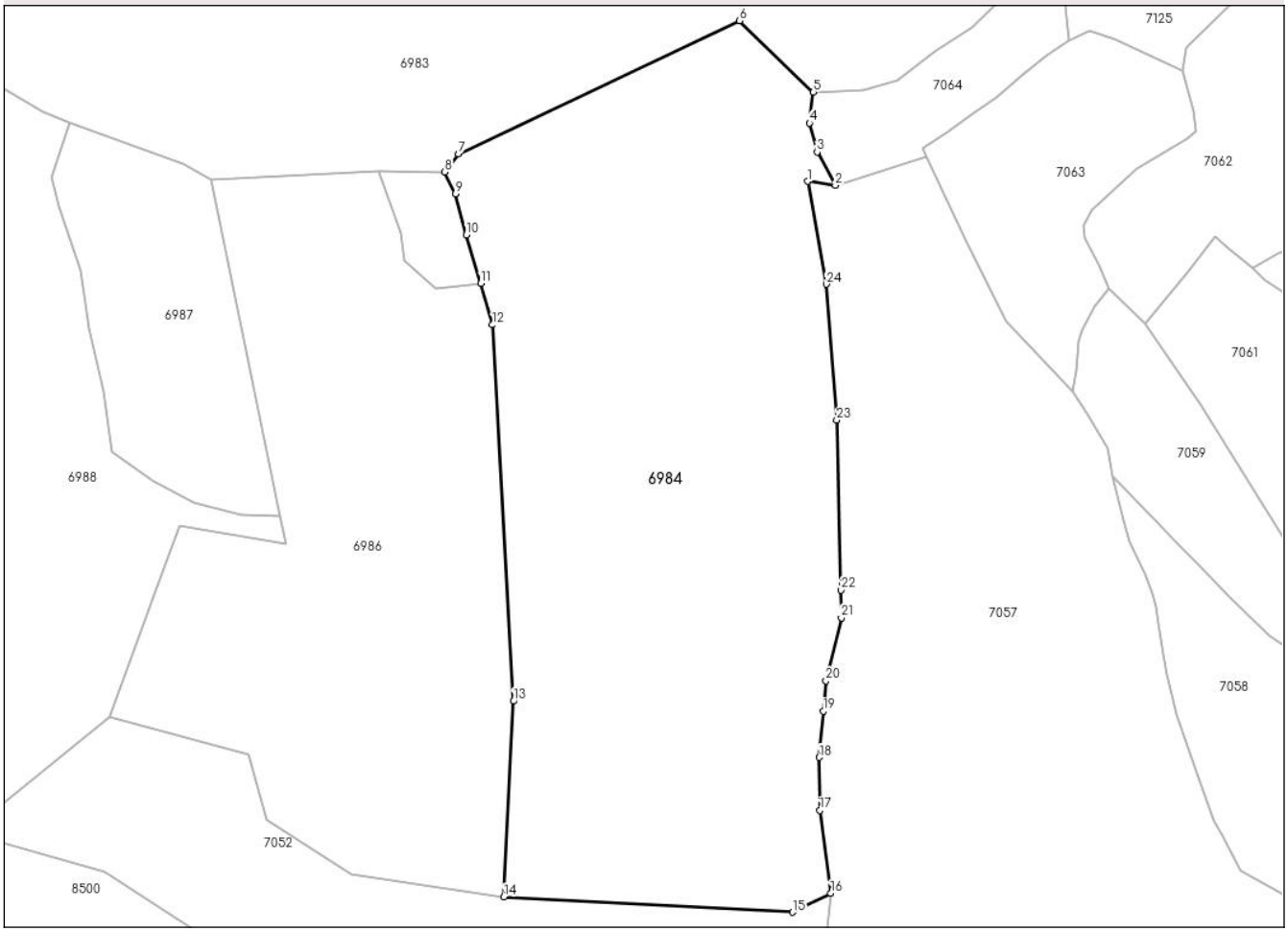

Date referitoare la teren

Crt	Categorie folosință	Intra vilan	Suprafaţa (mp)	Tarla	Parcelă	Nr. topo	Observaţii / Referinţe
1	padure	NU	75.836	UP IV	UA 321	-	

Lungime Segmente

1) Valorile lungimilor segmentelor sunt obţinute din proiecţie în plan.

Punct început	X / Y	Punct sfârşit	X / Y	Lungime segment (** (m)
1	552.692,218 678.596,588	2	552.706,685 678.594,571	14.607
3	552.697,117 678.612,036	4	552.693,147 678.627,233	15.707
5	552.695,171 678.643,407	6	552.656,324 678.680,881	53.976
7	552.508,791 678.611,103	8	552.501,63 678.601,516	11.966
9	552.507,294 678.590,226	10	552.513,052 678.568,485	22.49

Punct început	X / Y	Punct sfârşit	X / Y	Lungime segment (** (m)
2	552.706,685 678.594,571	3	552.697,117 678.612,036	19.914
4	552.693,147 678.627,233	5	552.695,171 678.643,407	16.301
6	552.656,324 678.680,881	7	552.508,791 678.611,103	163.202
8	552.501,63 678.601,516	9	552.507,294 678.590,226	12.632
10	552.513,052 678.568,485	11	552.520,481 678.543,126	26.425

Document care conține date cu caracter personal, protejat de prevederile Regulamentului (UE) nr. 679/2016 și Legii 190/2018

Punct început	X / Y	Punct sfârşit	X / Y	Lungime segment (** (m)
11	552.520,481 678.543,126	12	552.526,734 678.521,387	22.62
13	552.537,7 678.324,012	14	552.532,715 678.221,338	102.795
15	552.684,235 678.213,363	16	552.704,264 678.223,271	22.345
17	552.698,516 678.266,719	18	552.698,287 678.294,537	27.819
19	552.700,311 678.318,732	20	552.701,851 678.334,651	15.993
21	552.709,877 678.367,758	22	552.709,731 678.382,25	14.493
23	552.707,443 678.471,38	24	552.701,887 678.542,703	71.539

Punct început	X / Y	Punct sfârşit	X / Y	Lungime segment (** (m)
12	552.526,734 678.521,387	13	552.537,7 678.324,012	197.679
14	552.532,715 678.221,338	15	552.684,235 678.213,363	151.729
16	552.704,264 678.223,271	17	552.698,516 678.266,719	43.827
18	552.698,287 678.294,537	19	552.700,311 678.318,732	24.28
20	552.701,851 678.334,651	21	552.709,877 678.367,758	34.066
22	552.709,731 678.382,25	23	552.707,443 678.471,38	89.159
24	552.701,887 678.542,703	1	552.692,218 678.596,588	54.746

** Lungimile segmentelor sunt determinate în planul de proiecţie Stereo 70 şi sunt rotunjite la 1 milimetru.
*** Distanţa dintre puncte este formată din segmente cumulate ce sunt mai mici decât valoarea 1 milimetru.

Document care conține date cu caracter personal, protejat de prevederile Regulamentului (UE) nr. 679/2016 și Legii 190/2018

DATE DESPRE IMOBILUL NR. 6985

Oficiul de Cadastru şi Publicitate Imobiliară SUCEAVA
Biroul de Cadastru şi Publicitate Imobiliară Campulung Moldovenesc

A. Partea I. Descrierea imobilului

TEREN Extravilan

Adresa: Jud. Suceava

Nr. Crt	Nr cadastral Nr. topografic	Suprafaţa* (mp)	Observaţii / Referinţe
A1	37925	2.069	Sector cadastral:4 Teren neimprejmuit;

B. Partea II. Proprietari şi acte

Inscrieri privitoare la dreptul de proprietate şi alte drepturi reale		Referinţe
13873 / 23/08/2023		
Act Normativ nr. 1705, din 29/11/2006 emis de Guvernul României;		
B1	Inscrierea provizorie, drept de PROPRIETATE, dobandit prin Lege, cota actuala 1/1, cota initiala 1/1	A1
	1) **STATUL ROMÂN**, CIF:0007777, domeniul public	
Act Administrativ nr. 288, din 07/02/2022 emis de Ministerul Mediului, Apelor și Pădurilor;		
B2	Inscrierea provizorie, drept de ADMINISTRARE, dobandit prin Lege, cota actuala 1/1, cota initiala 1/1	A1
	1) **RNP-ROMSILVA**, CIF:1590120	

C. Partea III. SARCINI .

Inscrieri privind dezmembramintele dreptului de proprietate, drepturi reale de garanţie şi sarcini	Referinţe
NU SUNT	

Anexa Nr. 1 La Partea I

Teren

Nr cadastral	Suprafaţa (mp)*	Observaţii / Referinţe
37925	2.069	

* Suprafaţa este determinată in planul de proiecţie Stereo 70.

DETALII LINIARE IMOBIL

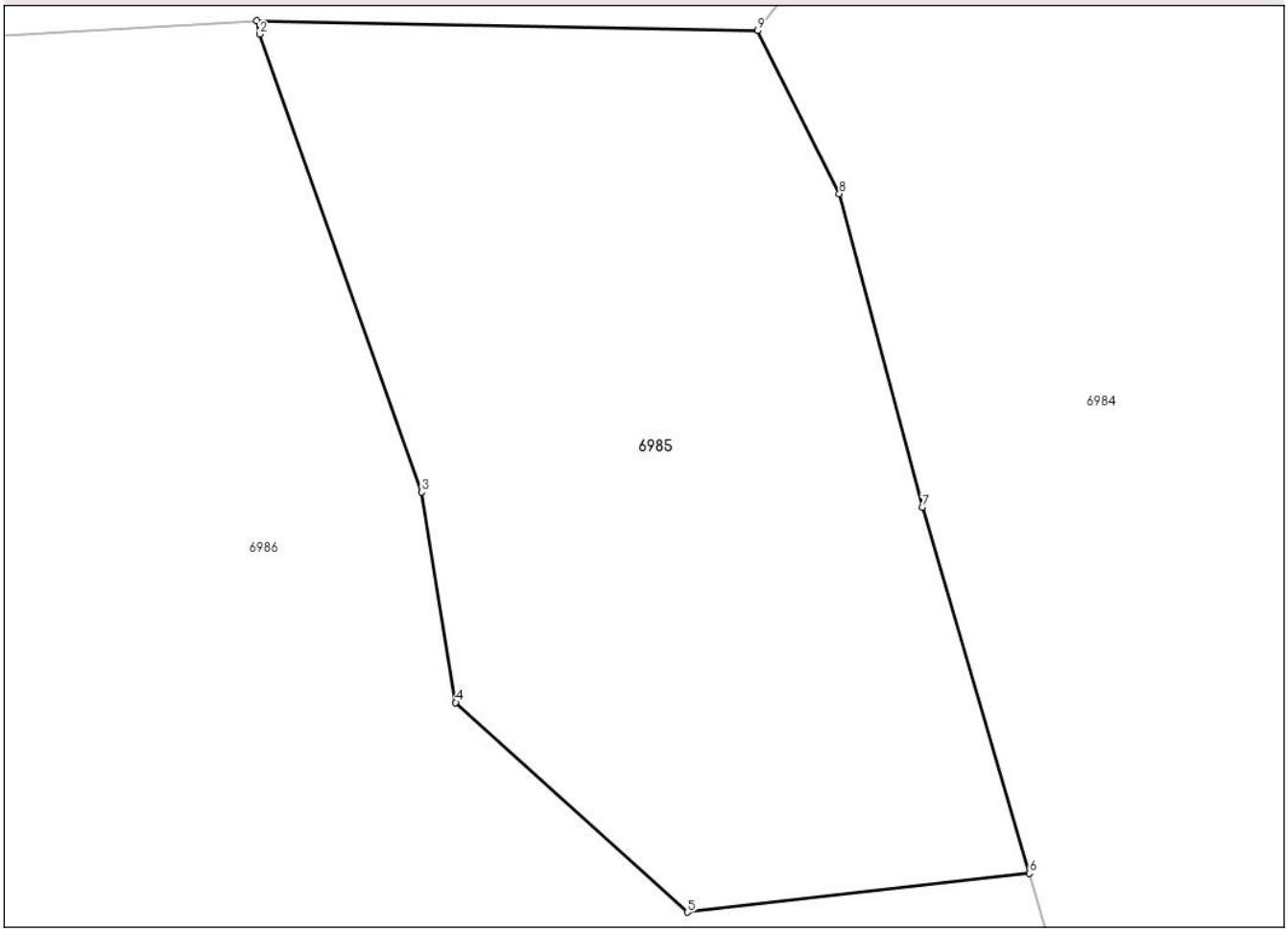

Date referitoare la teren

Crt	Categorie folosință	Intra vilan	Suprafaţa (mp)	Tarla	Parcelă	Nr. topo	Observaţii / Referinţe
1	padure	NU	2.069	UP IV Frumosu	ua 321	-	

Lungime Segmente
1) Valorile lungimilor segmentelor sunt obţinute din proiecţie în plan.

Punct început	X / Y	Punct sfârşit	X / Y	Lungime segment (** (m)
1	552.466,884 678.602,209	2	552.467,074 678.601,279	0.95
2	552.467,074 678.601,279	3	552.478,33 678.569,546	33.67
3	552.478,33 678.569,546	4	552.480,687 678.554,967	14.768
4	552.480,687 678.554,967	5	552.496,757 678.540,433	21.668
5	552.496,757 678.540,433	6	552.520,481 678.543,126	23.876

Document care conține date cu caracter personal, protejat de prevederile Regulamentului (UE) nr. 679/2016 și Legii 190/2018

Punct început	X / Y	Punct sfârşit	X / Y	Lungime segment (** (m)
6	552.520,481 678.543,126	7	552.513,052 678.568,485	26.425
7	552.513,052 678.568,485	8	552.507,294 678.590,226	22.49
8	552.507,294 678.590,226	9	552.501,63 678.601,516	12.632
9	552.501,63 678.601,516	1	552.466,884 678.602,209	34.753

** Lungimile segmentelor sunt determinate în planul de proiecţie Stereo 70 şi sunt rotunjite la 1 milimetru.
*** Distanţa dintre puncte este formată din segmente cumulate ce sunt mai mici decât valoarea 1 milimetru.

Document care conține date cu caracter personal, protejat de prevederile Regulamentului (UE) nr. 679/2016 și Legii 190/2018

DATE DESPRE IMOBILUL NR. 6986

Oficiul de Cadastru şi Publicitate Imobiliară SUCEAVA
Biroul de Cadastru şi Publicitate Imobiliară Campulung Moldovenesc

A. Partea I. Descrierea imobilului

TEREN Extravilan

Adresa: Jud. Suceava

Nr. Crt	Nr cadastral Nr. topografic	Suprafaţa* (mp)	Observaţii / Referinţe
A1		51.492	Sector cadastral:4 Teren neimprejmuit;

B. Partea II. Proprietari şi acte

Inscrieri privitoare la dreptul de proprietate şi alte drepturi reale		Referinţe
/		
Act Normativ nr. 7, din 13/03/1996 emis de Parlamentul Romaniei (Lege);		
B1	Inscrierea provizorie, drept de PROPRIETATE, dobandit prin Lege, cota actuala 1/1, cota initiala 1/1	A1
	1) **COMUNA VAMA**, CIF:4326698, Proprietar neidentificat.	

C. Partea III. SARCINI .

Inscrieri privind dezmembramintele dreptului de proprietate, drepturi reale de garanţie şi sarcini	Referinţe
NU SUNT	

Document care conține date cu caracter personal, protejat de prevederile Regulamentului (UE) nr. 679/2016 și Legii 190/2018

Anexa Nr. 1 La Partea I

Teren

Nr cadastral	Suprafaţa (mp)*	Observaţii / Referinţe
	51.492	

* Suprafaţa este determinată in planul de proiecţie Stereo 70.

DETALII LINIARE IMOBIL

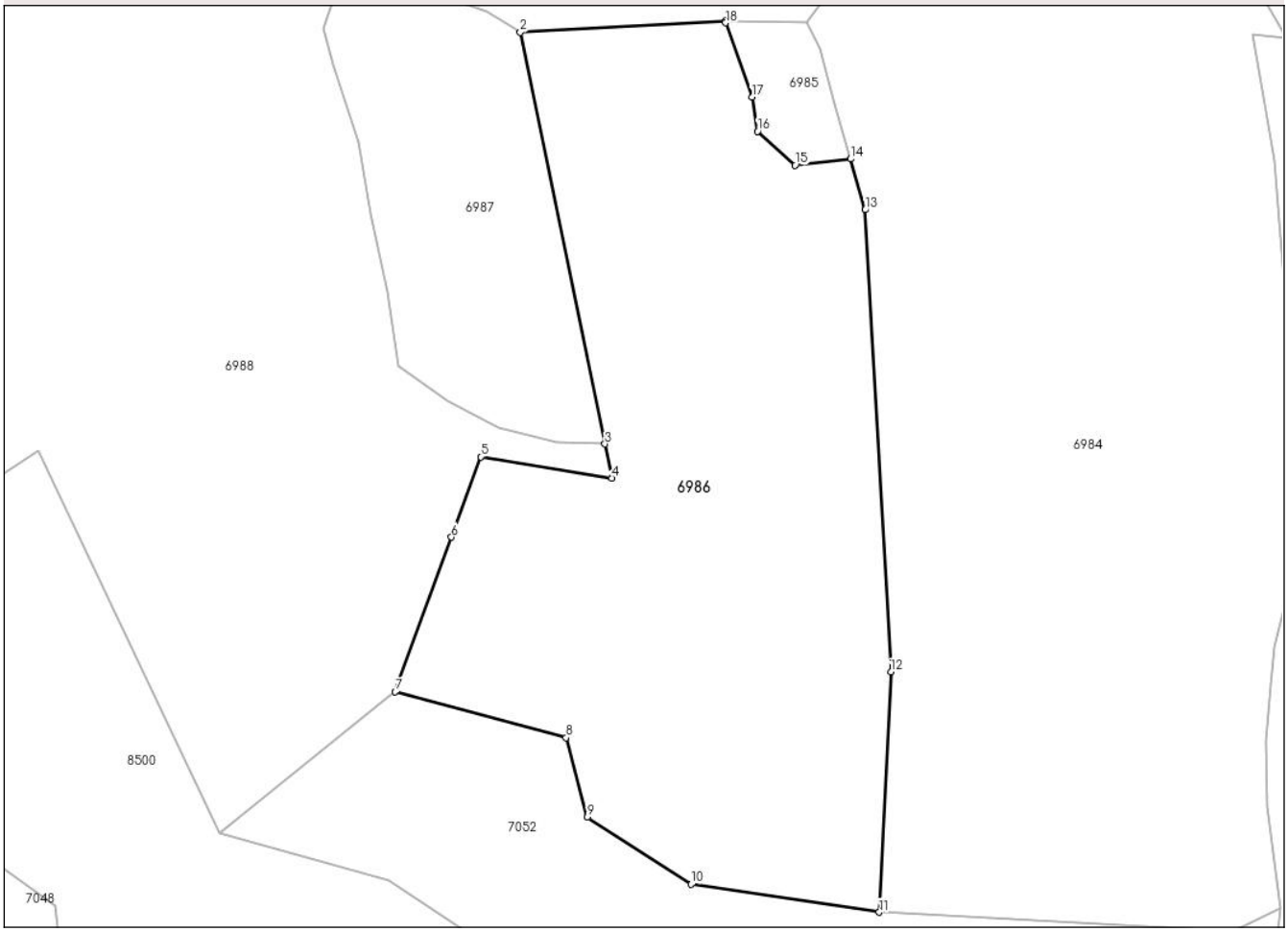

Date referitoare la teren

Crt	Categorie folosință	Intra vilan	Suprafaţa (mp)	Tarla	Parcelă	Nr. topo	Observaţii / Referinţe
1	padure	NU	51.492	UP IV	UA 321	-	

Lungime Segmente
1) Valorile lungimilor segmentelor sunt obţinute din proiecţie în plan.

Punct început	X / Y	Punct sfârşit	X / Y	Lungime segment (** (m)
1	552.466,884 678.602,209	2	552.379,242 678.597,214	87.784
2	552.379,242 678.597,214	3	552.415,374 678.421,369	179.519
3	552.415,374 678.421,369	4	552.418,374 678.406,768	14.906
4	552.418,374 678.406,768	5	552.362,284 678.415,899	56.829
5	552.362,284 678.415,899	6	552.349,802 678.381,573	36.525

Document care conține date cu caracter personal, protejat de prevederile Regulamentului (UE) nr. 679/2016 și Legii 190/2018

Punct început	X / Y	Punct sfârşit	X / Y	Lungime segment (** (m)
6	552.349,802 678.381,573	7	552.325,76 678.315,458	70.351
7	552.325,76 678.315,458	8	552.398,808 678.295,891	75.623
8	552.398,808 678.295,891	9	552.407,939 678.261,976	35.123
9	552.407,939 678.261,976	10	552.452,29 678.233,279	52.825
10	552.452,29 678.233,279	11	552.532,715 678.221,338	81.307
11	552.532,715 678.221,338	12	552.537,7 678.324,012	102.795
12	552.537,7 678.324,012	13	552.526,734 678.521,387	197.679
13	552.526,734 678.521,387	14	552.520,481 678.543,126	22.62
14	552.520,481 678.543,126	15	552.496,757 678.540,433	23.876
15	552.496,757 678.540,433	16	552.480,687 678.554,967	21.668
16	552.480,687 678.554,967	17	552.478,33 678.569,546	14.768
17	552.478,33 678.569,546	18	552.467,074 678.601,279	33.67
18	552.467,074 678.601,279	1	552.466,884 678.602,209	0.95

** Lungimile segmentelor sunt determinate în planul de proiecţie Stereo 70 şi sunt rotunjite la 1 milimetru.
*** Distanţa dintre puncte este formată din segmente cumulate ce sunt mai mici decât valoarea 1 milimetru.

Document care conține date cu caracter personal, protejat de prevederile Regulamentului (UE) nr. 679/2016 și Legii 190/2018

DATE DESPRE IMOBILUL NR. 6987

Oficiul de Cadastru şi Publicitate Imobiliară SUCEAVA
Biroul de Cadastru şi Publicitate Imobiliară Campulung Moldovenesc

A. Partea I. Descrierea imobilului

TEREN Extravilan

Adresa: Jud. Suceava

Nr. Crt	Nr cadastral Nr. topografic	Suprafaţa* (mp)	Observaţii / Referinţe
A1		14.770	Sector cadastral:4 Teren neimprejmuit;

B. Partea II. Proprietari şi acte

Inscrieri privitoare la dreptul de proprietate şi alte drepturi reale		Referinţe
/		
Act Normativ nr. 7, din 13/03/1996 emis de Parlamentul Romaniei (Lege);		
B1	Inscrierea provizorie, drept de PROPRIETATE, dobandit prin Lege, cota actuala 1/1, cota initiala 1/1	A1
	1) **COMUNA VAMA**, CIF:4326698, Proprietar neidentificat.	

C. Partea III. SARCINI .

Inscrieri privind dezmembramintele dreptului de proprietate, drepturi reale de garanţie şi sarcini	Referinţe
NU SUNT	

Document care conține date cu caracter personal, protejat de prevederile Regulamentului (UE) nr. 679/2016 și Legii 190/2018

Anexa Nr. 1 La Partea I

Teren

Nr cadastral	Suprafaţa (mp)*	Observaţii / Referinţe
	14.770	

* Suprafaţa este determinată in planul de proiecţie Stereo 70.

DETALII LINIARE IMOBIL

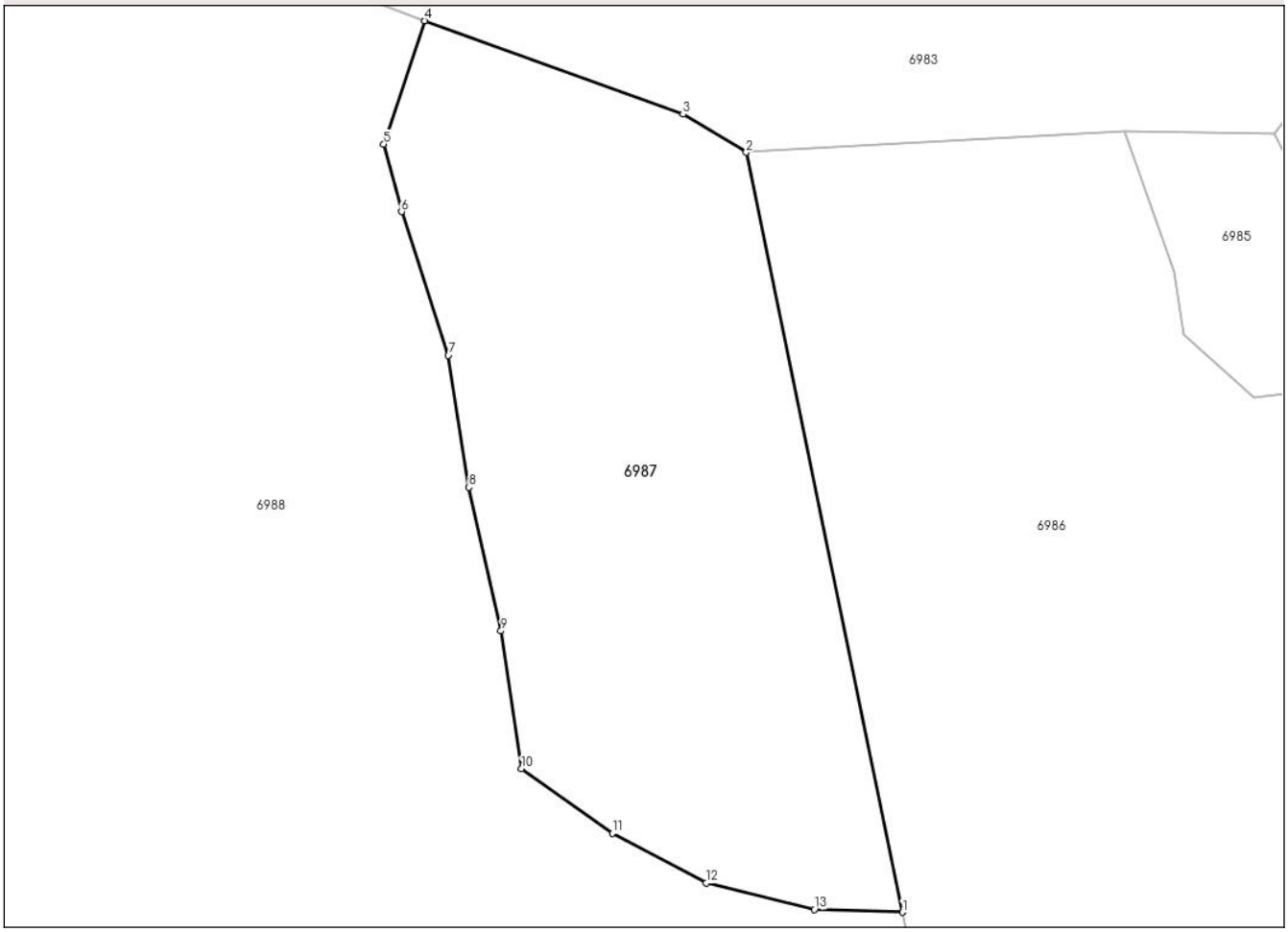

Date referitoare la teren

Crt	Categorie folosință	Intra vilan	Suprafaţa (mp)	Tarla	Parcelă	Nr. topo	Observaţii / Referinţe
1	padure	NU	14.770	UP IV	UA 321	-	

Lungime Segmente
1) Valorile lungimilor segmentelor sunt obţinute din proiecţie în plan.

Punct început	X / Y	Punct sfârşit	X / Y	Lungime segment (** (m)
1	552.415,374 678.421,369	2	552.379,242 678.597,214	179.519
2	552.379,242 678.597,214	3	552.364,563 678.606,017	17.116
3	552.364,563 678.606,017	4	552.304,695 678.627,672	63.664
4	552.304,695 678.627,672	5	552.295,267 678.599,095	30.091
5	552.295,267 678.599,095	6	552.299,338 678.583,488	16.129

Document care conține date cu caracter personal, protejat de prevederile Regulamentului (UE) nr. 679/2016 și Legii 190/2018

Punct început	X / Y	Punct sfârşit	X / Y	Lungime segment (** (m)
6	552.299,338 678.583,488	7	552.310,196 678.550,238	34.978
7	552.310,196 678.550,238	8	552.314,946 678.519,702	30.903
8	552.314,946 678.519,702	9	552.322,41 678.486,453	34.078
9	552.322,41 678.486,453	10	552.327,16 678.454,56	32.245
10	552.327,16 678.454,56	11	552.348,196 678.439,631	25.795
11	552.348,196 678.439,631	12	552.369,91 678.428,095	24.588
12	552.369,91 678.428,095	13	552.395,017 678.421,988	25.839
13	552.395,017 678.421,988	1	552.415,374 678.421,369	20.367

** Lungimile segmentelor sunt determinate în planul de proiecţie Stereo 70 şi sunt rotunjite la 1 milimetru.
*** Distanţa dintre puncte este formată din segmente cumulate ce sunt mai mici decât valoarea 1 milimetru.

Document care conține date cu caracter personal, protejat de prevederile Regulamentului (UE) nr. 679/2016 și Legii 190/2018

DATE DESPRE IMOBILUL NR. 6988

Oficiul de Cadastru şi Publicitate Imobiliară SUCEAVA
Biroul de Cadastru şi Publicitate Imobiliară Campulung Moldovenesc

A. Partea I. Descrierea imobilului

TEREN Extravilan

Adresa: Jud. Suceava

Nr. Crt	Nr cadastral Nr. topografic	Suprafaţa* (mp)	Observaţii / Referinţe
A1		108.204	Sector cadastral:4 Teren neimprejmuit;

B. Partea II. Proprietari şi acte

Inscrieri privitoare la dreptul de proprietate şi alte drepturi reale		Referinţe
/		
Act Normativ nr. 7, din 13/03/1996 emis de Parlamentul Romaniei (Lege);		
B1	Inscrierea provizorie, drept de PROPRIETATE, dobandit prin Lege, cota actuala 1/1, cota initiala 1/1	A1
	1) **COMUNA VAMA**, CIF:4326698, Proprietar neidentificat.	

C. Partea III. SARCINI .

Inscrieri privind dezmembramintele dreptului de proprietate, drepturi reale de garanţie şi sarcini	Referinţe
NU SUNT	

Document care conține date cu caracter personal, protejat de prevederile Regulamentului (UE) nr. 679/2016 și Legii 190/2018

Anexa Nr. 1 La Partea I

Teren

Nr cadastral	Suprafaţa (mp)*	Observaţii / Referinţe
	108.204	

* Suprafaţa este determinată in planul de proiecţie Stereo 70.

DETALII LINIARE IMOBIL

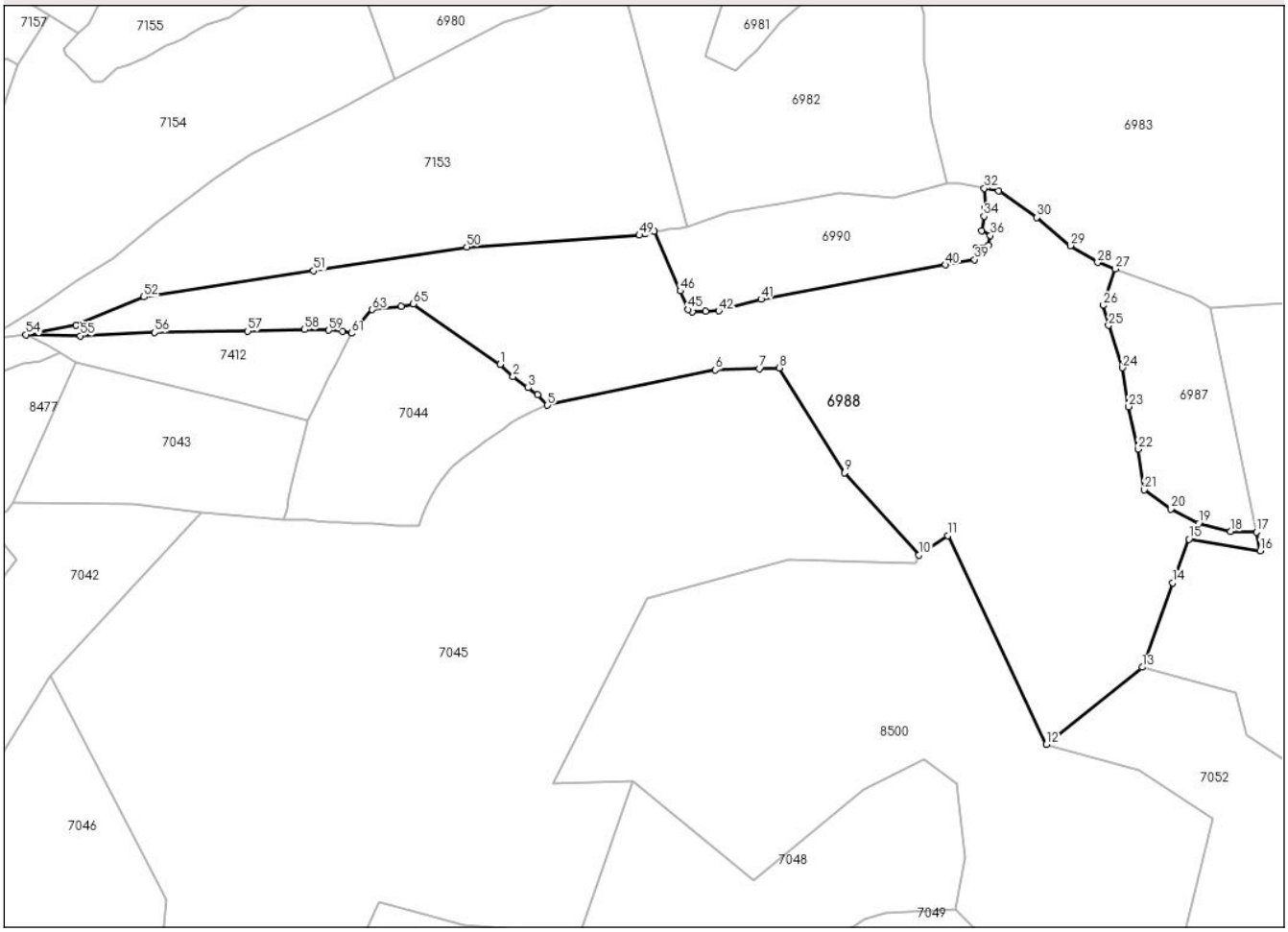

Date referitoare la teren

Crt	Categorie folosință	Intra vilan	Suprafaţa (mp)	Tarla	Parcelă	Nr. topo	Observaţii / Referinţe
1	padure	NU	108.204	-	1PD	-	

Lungime Segmente

1) Valorile lungimilor segmentelor sunt obţinute din proiecţie în plan.

Punct început	X / Y	Punct sfârşit	X / Y	Lungime segment
1	551.821,801 678.552,947	2	551.831,966 678.543,236	14.058
4	551.851,212 678.529,044	5	551.858,912 678.520,787	11.29
7	552.025,302 678.549,507	8	552.040,718 678.549,984	15.423
10	552.150,388 678.403,284	11	552.172,967 678.418,606	27.287
13	552.325,76 678.315,458	14	552.349,802 678.381,573	70.351
16	552.418,374 678.406,768	17	552.415,374 678.421,369	14.906

Punct început	X / Y	Punct sfârşit	X / Y	Lungime segment
2	551.831,966 678.543,236	3	551.843,68 678.534,52	14.601
5	551.858,912 678.520,787	6	551.990,656 678.548,436	134.614
8	552.040,718 678.549,984	9	552.092,327 678.467,796	97.049
11	552.172,967 678.418,606	12	552.250,381 678.254,907	181.081
14	552.349,802 678.381,573	15	552.362,284 678.415,899	36.525
17	552.415,374 678.421,369	18	552.395,017 678.421,988	20.367

Punct început	X / Y	Punct sfârşit	X / Y	Lungime segment
3	551.843,68 678.534,52	4	551.851,212 678.529,044	9.312
6	551.990,656 678.548,436	7	552.025,302 678.549,507	34.662
9	552.092,327 678.467,796	10	552.150,388 678.403,284	86.792
12	552.250,381 678.254,907	13	552.325,76 678.315,458	96.687
15	552.362,284 678.415,899	16	552.418,374 678.406,768	56.829
18	552.395,017 678.421,988	19	552.369,91 678.428,095	25.839

Document care conține date cu caracter personal, protejat de prevederile Regulamentului (UE) nr. 679/2016 și Legii 190/2018

Punct început	X / Y	Punct sfârşit	X / Y	Lungime segment
19	552.369,91 678.428,095	20	552.348,196 678.439,631	24.588
22	552.322,41 678.486,453	23	552.314,946 678.519,702	34.078
25	552.299,338 678.583,488	26	552.295,267 678.599,095	16.129
28	552.290,75 678.632,836	29	552.269,28 678.645,957	25.162
31	552.213,218 678.688,897	32	552.201,871 678.690,792	11.504
34	552.201,621 678.668,997	35	552.199,7 678.657,853	11.309
37	552.205,045 678.646,098	38	552.195,268 678.644,51	9.904
40	552.171,297 678.630,841	41	552.026,57 678.604,013	147.193
43	551.983,168 678.594,478	44	551.972,708 678.594,051	10.468
46	551.963,167 678.610,424	47	551.942,834 678.657,24	51.041
49	551.931,001 678.654,187	50	551.795,573 678.644,946	135.744
52	551.542,17 678.605,722	53	551.488,903 678.583,464	57.731
55	551.492,405 678.575,249	56	551.550,476 678.577,853	58.129
58	551.668,245 678.580,178	59	551.687,372 678.579,595	19.136
61	551.705,048 678.577,342	62	551.711,623 678.585,141	10.201
64	551.744,126 678.598,539	65	551.753,743 678.600,233	9.765

Punct început	X / Y	Punct sfârşit	X / Y	Lungime segment
20	552.348,196 678.439,631	21	552.327,16 678.454,56	25.795
23	552.314,946 678.519,702	24	552.310,196 678.550,238	30.903
26	552.295,267 678.599,095	27	552.304,695 678.627,672	30.091
29	552.269,28 678.645,957	30	552.243,038 678.668,023	34.287
32	552.201,871 678.690,792	33	552.202,794 678.675,799	15.021
35	552.199,7 678.657,853	36	552.206,47 678.653,935	7.822
38	552.195,268 678.644,51	39	552.194,159 678.635,079	9.496
41	552.026,57 678.604,013	42	551.993,458 678.594,898	34.344
44	551.972,708 678.594,051	45	551.969,485 678.595,876	3.704
47	551.942,834 678.657,24	48	551.935,492 678.655,346	7.582
50	551.795,573 678.644,946	51	551.675,323 678.626,366	121.677
53	551.488,903 678.583,464	54	551.449,555 678.576,174	40.018
56	551.550,476 678.577,853	57	551.623,709 678.578,983	73.242
59	551.687,372 678.579,595	60	551.697,991 678.578,696	10.656
62	551.711,623 678.585,141	63	551.721,445 678.595,755	14.461
65	551.753,743 678.600,233	1	551.821,801 678.552,947	82.873

Punct început	X / Y	Punct sfârşit	X / Y	Lungime segment
21	552.327,16 678.454,56	22	552.322,41 678.486,453	32.245
24	552.310,196 678.550,238	25	552.299,338 678.583,488	34.978
27	552.304,695 678.627,672	28	552.290,75 678.632,836	14.87
30	552.243,038 678.668,023	31	552.213,218 678.688,897	36.4
33	552.202,794 678.675,799	34	552.201,621 678.668,997	6.902
36	552.206,47 678.653,935	37	552.205,045 678.646,098	7.965
39	552.194,159 678.635,079	40	552.171,297 678.630,841	23.25
42	551.993,458 678.594,898	43	551.983,168 678.594,478	10.299
45	551.969,485 678.595,876	46	551.963,167 678.610,424	15.861
48	551.935,492 678.655,346	49	551.931,001 678.654,187	4.638
51	551.675,323 678.626,366	52	551.542,17 678.605,722	134.743
54	551.449,555 678.576,174	55	551.492,405 678.575,249	42.861
57	551.623,709 678.578,983	58	551.668,245 678.580,178	44.552
60	551.697,991 678.578,696	61	551.705,048 678.577,342	7.186
63	551.721,445 678.595,755	64	551.744,126 678.598,539	22.851

**** Lungimile segmentelor sunt determinate în planul de proiecţie Stereo 70 şi sunt rotunjite la 1 milimetru.**
***** Distanţa dintre puncte este formată din segmente cumulate ce sunt mai mici decât valoarea 1 milimetru.**

Document care conține date cu caracter personal, protejat de prevederile Regulamentului (UE) nr. 679/2016 și Legii 190/2018

DATE DESPRE IMOBILUL NR. 6990

Oficiul de Cadastru şi Publicitate Imobiliară SUCEAVA
Biroul de Cadastru şi Publicitate Imobiliară Campulung Moldovenesc

A. Partea I. Descrierea imobilului

TEREN Extravilan

Adresa: Jud. Suceava

Nr. Crt	Nr cadastral Nr. topografic	Suprafaţa* (mp)	Observaţii / Referinţe
A1		16.553	Sector cadastral:4 Teren neimprejmuit;

B. Partea II. Proprietari şi acte

Inscrieri privitoare la dreptul de proprietate şi alte drepturi reale		Referinţe
/		
Act Normativ nr. 1705, din 29/11/2006 emis de Guvernul Romaniei;		
B1	Intabulare, drept de PROPRIETATE, dobandit prin Lege, cota actuala 1/1, cota initiala 1/1	A1
	1) **STATUL ROMÂN**, CIF:0007777, , domeniul public	
Act Administrativ nr. 3678, din 23/10/2012 emis de Ministerul Mediului si al Padurilor;		
B2	Intabulare, drept de ADMINISTRARE, dobandit prin Lege, cota actuala 1/1, cota initiala 1/1	A1
	1) **RNP-ROMSILVA**, CIF:1590120	

C. Partea III. SARCINI .

Inscrieri privind dezmembramintele dreptului de proprietate, drepturi reale de garanţie şi sarcini	Referinţe
NU SUNT	

Anexa Nr. 1 La Partea I

Teren

Nr cadastral	Suprafaţa (mp)*	Observaţii / Referinţe
	16.553	

* Suprafaţa este determinată in planul de proiecţie Stereo 70.

DETALII LINIARE IMOBIL

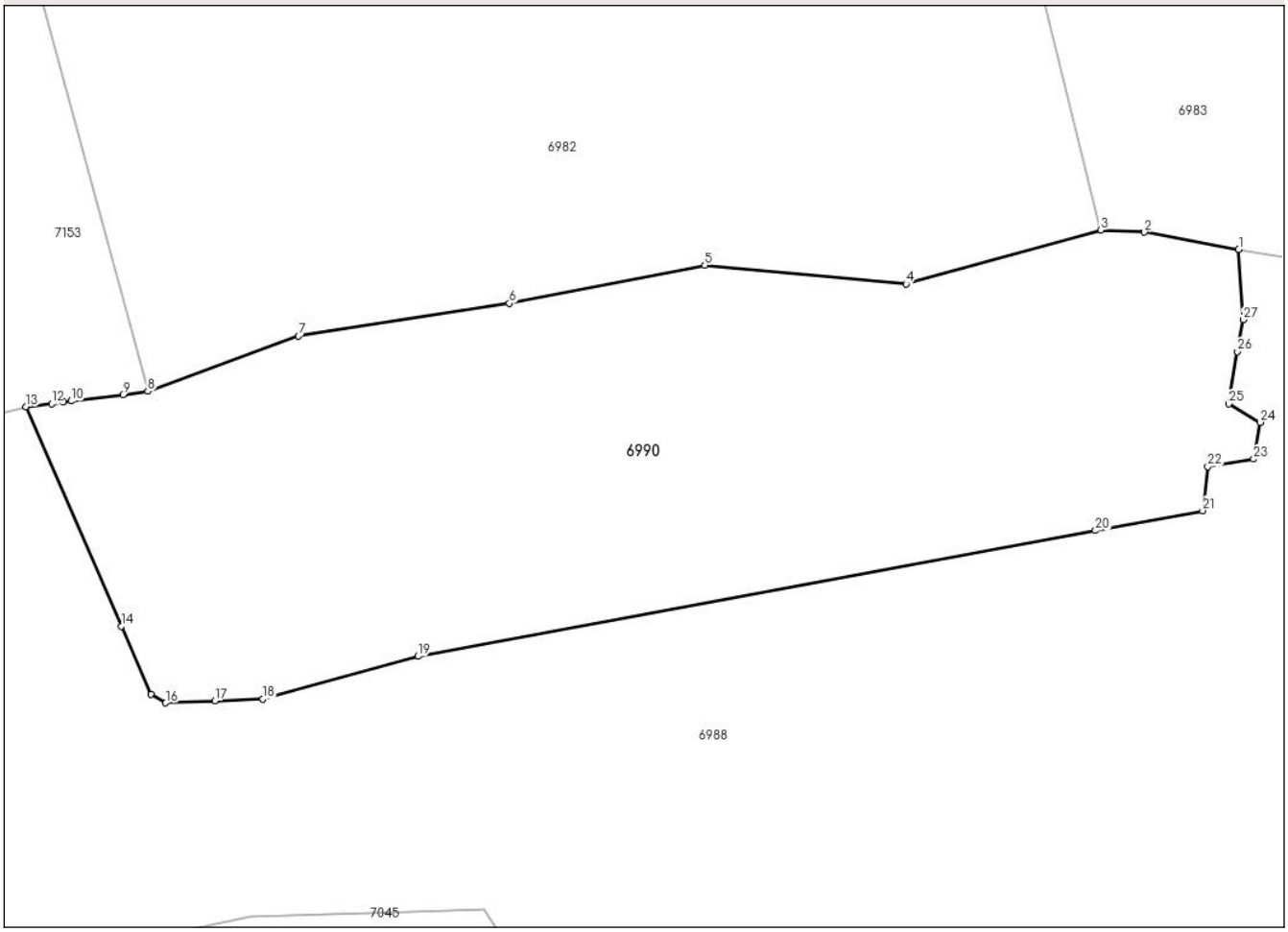

Date referitoare la teren

Crt	Categorie folosință	Intra vilan	Suprafaţa (mp)	Tarla	Parcelă	Nr. topo	Observaţii / Referinţe
1	padure	NU	16.553	UP IV	UA 321MM	-	

Lungime Segmente

1) Valorile lungimilor segmentelor sunt obţinute din proiecţie în plan.

Punct început	X / Y	Punct sfârşit	X / Y	Lungime segment (** (m)
1	552.201,871 678.690,792	2	552.181,744 678.694,508	20.467
3	552.172,422 678.694,977	4	552.130,836 678.683,418	43.163
5	552.087,824 678.687,455	6	552.046,061 678.679,298	42.552
7	552.001,042 678.672,334	8	551.968,877 678.660,531	34.262
9	551.963,571 678.659,861	10	551.952,454 678.658,456	11.206

Punct început	X / Y	Punct sfârşit	X / Y	Lungime segment (** (m)
2	552.181,744 678.694,508	3	552.172,422 678.694,977	9.334
4	552.130,836 678.683,418	5	552.087,824 678.687,455	43.201
6	552.046,061 678.679,298	7	552.001,042 678.672,334	45.554
8	551.968,877 678.660,531	9	551.963,571 678.659,861	5.348
10	551.952,454 678.658,456	11	551.950,81 678.658,248	1.657

Document care conține date cu caracter personal, protejat de prevederile Regulamentului (UE) nr. 679/2016 și Legii 190/2018

Punct început	X / Y	Punct sfârşit	X / Y	Lungime segment (** (m)
11	551.950,81 678.658,248	12	551.948,34 678.657,936	2.49
13	551.942,834 678.657,24	14	551.963,167 678.610,424	51.041
15	551.969,485 678.595,876	16	551.972,708 678.594,051	3.704
17	551.983,168 678.594,478	18	551.993,458 678.594,898	10.299
19	552.026,57 678.604,013	20	552.171,297 678.630,841	147.193
21	552.194,159 678.635,079	22	552.195,268 678.644,51	9.496
23	552.205,045 678.646,098	24	552.206,47 678.653,935	7.965
25	552.199,7 678.657,853	26	552.201,621 678.668,997	11.309
27	552.202,794 678.675,799	1	552.201,871 678.690,792	15.021

Punct început	X / Y	Punct sfârşit	X / Y	Lungime segment (** (m)
12	551.948,34 678.657,936	13	551.942,834 678.657,24	5.55
14	551.963,167 678.610,424	15	551.969,485 678.595,876	15.861
16	551.972,708 678.594,051	17	551.983,168 678.594,478	10.468
18	551.993,458 678.594,898	19	552.026,57 678.604,013	34.344
20	552.171,297 678.630,841	21	552.194,159 678.635,079	23.25
22	552.195,268 678.644,51	23	552.205,045 678.646,098	9.904
24	552.206,47 678.653,935	25	552.199,7 678.657,853	7.822
26	552.201,621 678.668,997	27	552.202,794 678.675,799	6.902

** Lungimile segmentelor sunt determinate în planul de proiecţie Stereo 70 şi sunt rotunjite la 1 milimetru.
*** Distanţa dintre puncte este formată din segmente cumulate ce sunt mai mici decât valoarea 1 milimetru.

Document care conține date cu caracter personal, protejat de prevederile Regulamentului (UE) nr. 679/2016 și Legii 190/2018

DATE DESPRE IMOBILUL NR. 7064

Oficiul de Cadastru şi Publicitate Imobiliară SUCEAVA
Biroul de Cadastru şi Publicitate Imobiliară Campulung Moldovenesc

A. Partea I. Descrierea imobilului

TEREN Extravilan

Adresa: Jud. Suceava

Nr. Crt	Nr cadastral Nr. topografic	Suprafaţa* (mp)	Observaţii / Referinţe
A1	37938	Din acte: 20.758 Masurata: 20.709	Sector cadastral:4 Teren neimprejmuit;

B. Partea II. Proprietari şi acte

Inscrieri privitoare la dreptul de proprietate şi alte drepturi reale		Referinţe
13878 / 23/08/2023		
Act Administrativ nr. 1705, din 29/11/2006 emis de Guvernul României;		
B1	Inscrierea provizorie, drept de PROPRIETATE, dobandit prin Lege, cota actuala 1/1, cota initiala 1/1	A1
	1) **STATUL ROMÂN**, CIF:0007777, domeniul public	
Act Administrativ nr. 288, din 07/02/2022 emis de Ministerul Mediului, Apelor și Pădurilor;		
B2	Inscrierea provizorie, drept de ADMINISTRARE, dobandit prin Lege, cota actuala 1/1, cota initiala 1/1	A1
	1) **RNP-ROMSILVA**, CIF:1590120	

C. Partea III. SARCINI .

Inscrieri privind dezmembramintele dreptului de proprietate, drepturi reale de garanţie şi sarcini	Referinţe
NU SUNT	

Anexa Nr. 1 La Partea I

Teren

Nr cadastral	Suprafaţa (mp)*	Observaţii / Referinţe
37938	Din acte: 20.758 Masurata: 20.709	

* Suprafaţa este determinată in planul de proiecţie Stereo 70.

DETALII LINIARE IMOBIL

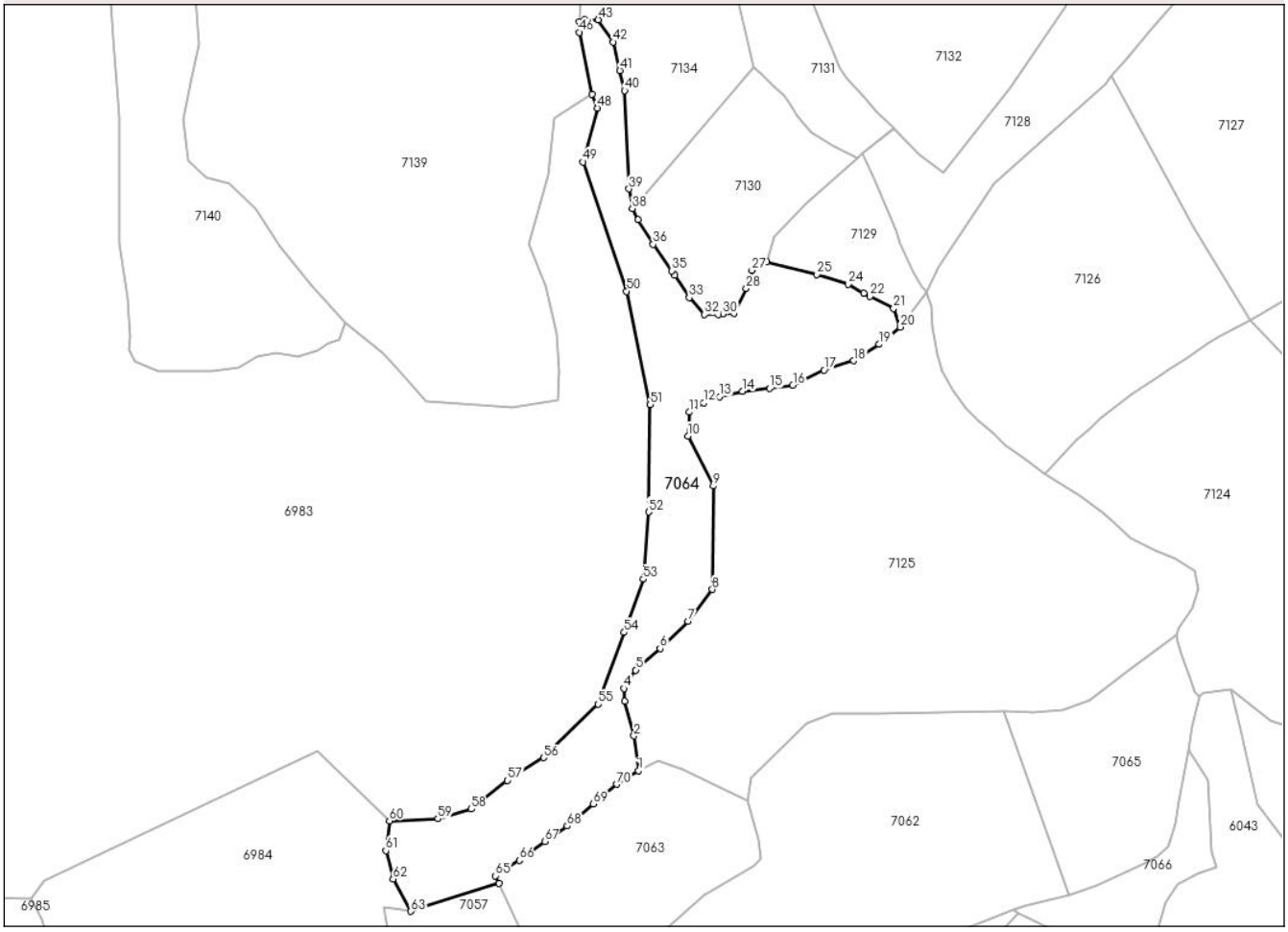

Date referitoare la teren

Crt	Categorie folosinţă	Intra vilan	Suprafaţa (mp)	Tarla	Parcelă	Nr. topo	Observaţii / Referinţe
1	padure	NU	20.709	UP IV Frumosu	ua 163	-	

Lungime Segmente

1) Valorile lungimilor segmentelor sunt obţinute din proiecţie în plan.

Punct început	X / Y	Punct sfârşit	X / Y	Lungime segment
1	552.829,694 678.670,464	2	552.827,214 678.689,185	18.884
4	552.821,845 678.714,796	5	552.828,159 678.724,714	11.757
7	552.856,574 678.750,981	8	552.869,523 678.768,234	21.572
10	552.856,336 678.850,978	11	552.857,166 678.863,923	12.972
13	552.873,341 678.872,318	14	552.885,777 678.875,218	12.769

Punct început	X / Y	Punct sfârşit	X / Y	Lungime segment
2	552.827,214 678.689,185	3	552.822,334 678.707,95	19.389
5	552.828,159 678.724,714	6	552.841,411 678.736,312	17.611
8	552.869,523 678.768,234	9	552.870,007 678.824,009	55.777
11	552.857,166 678.863,923	12	552.864,8 678.868,902	9.114
14	552.885,777 678.875,218	15	552.900,509 678.876,689	14.805

Punct început	X / Y	Punct sfârşit	X / Y	Lungime segment
3	552.822,334 678.707,95	4	552.821,845 678.714,796	6.863
6	552.841,411 678.736,312	7	552.856,574 678.750,981	21.097
9	552.870,007 678.824,009	10	552.856,336 678.850,978	30.236
12	552.864,8 678.868,902	13	552.873,341 678.872,318	9.199
15	552.900,509 678.876,689	16	552.913,054 678.878,466	12.67

Document care conține date cu caracter personal, protejat de prevederile Regulamentului (UE) nr. 679/2016 și Legii 190/2018

Punct început	X / Y	Punct sfârşit	X / Y	Lungime segment
16	552.913,054 678.878,466	17	552.929,885 678.886,642	18.712
19	552.959,731 678.900,507	20	552.971,141 678.909,843	14.742
22	552.954,62 678.926,359	23	552.951,457 678.928,127	3.623
25	552.926,103 678.938,212	26	552.899,051 678.945,11	27.918
28	552.887,9 678.930,588	29	552.881,158 678.917,363	14.845
31	552.872,705 678.916,512	32	552.865,306 678.916,633	7.399
34	552.849,173 678.937,901	35	552.847,706 678.940,183	2.713
37	552.829,46 678.967,691	38	552.826,367 678.973,802	6.849
40	552.822,26 679.037,427	41	552.819,637 679.048,27	11.156
43	552.807,966 679.075,644	44	552.800,573 679.075,56	7.393
46	552.797,681 679.068,872	47	552.804,55 679.035,584	33.99
49	552.799,795 678.998,881	50	552.823,26 678.929,095	73.625
52	552.835,117 678.810,037	53	552.832,164 678.773,765	36.392
55	552.807,969 678.706,304	56	552.778,393 678.677,41	41.347
58	552.739,345 678.649,657	59	552.721,311 678.644,491	18.759
61	552.693,147 678.627,233	62	552.697,117 678.612,036	15.707
64	552.754,279 678.609,722	65	552.752,358 678.613,71	4.427
67	552.779,041 678.632,211	68	552.791,068 678.640,565	14.643
70	552.817,828 678.663,106	1	552.829,694 678.670,464	13.962

Punct început	X / Y	Punct sfârşit	X / Y	Lungime segment
17	552.929,885 678.886,642	18	552.945,842 678.891,658	16.727
20	552.971,141 678.909,843	21	552.967,549 678.919,956	10.732
23	552.951,457 678.928,127	24	552.942,875 678.932,922	9.831
26	552.899,051 678.945,11	27	552.891,012 678.940,442	9.296
29	552.881,158 678.917,363	30	552.875,343 678.916,778	5.844
32	552.865,306 678.916,633	33	552.857,041 678.925,661	12.24
35	552.847,706 678.940,183	36	552.837,593 678.954,445	17.484
38	552.826,367 678.973,802	39	552.824,512 678.984,402	10.76
41	552.819,637 679.048,27	42	552.815,914 679.063,656	15.83
44	552.800,573 679.075,56	45	552.797,798 679.074,633	2.926
47	552.804,55 679.035,584	48	552.807,58 679.027,945	8.217
50	552.823,26 678.929,095	51	552.836,056 678.867,958	62.462
53	552.832,164 678.773,765	54	552.821,978 678.745,013	30.503
56	552.778,393 678.677,41	57	552.758,929 678.665,103	23.028
59	552.721,311 678.644,491	60	552.695,171 678.643,407	26.163
62	552.697,117 678.612,036	63	552.706,685 678.594,571	19.914
65	552.752,358 678.613,71	66	552.765,273 678.622,053	15.375
68	552.791,068 678.640,565	69	552.805,319 678.652,528	18.607

Punct început	X / Y	Punct sfârşit	X / Y	Lungime segment
18	552.945,842 678.891,658	19	552.959,731 678.900,507	16.469
21	552.967,549 678.919,956	22	552.954,62 678.926,359	14.428
24	552.942,875 678.932,922	25	552.926,103 678.938,212	17.587
27	552.891,012 678.940,442	28	552.887,9 678.930,588	10.334
30	552.875,343 678.916,778	31	552.872,705 678.916,512	2.652
33	552.857,041 678.925,661	34	552.849,173 678.937,901	14.55
36	552.837,593 678.954,445	37	552.829,46 678.967,691	15.543
39	552.824,512 678.984,402	40	552.822,26 679.037,427	53.073
42	552.815,914 679.063,656	43	552.807,966 679.075,644	14.384
45	552.797,798 679.074,633	46	552.797,681 679.068,872	5.762
48	552.807,58 679.027,945	49	552.799,795 678.998,881	30.089
51	552.836,056 678.867,958	52	552.835,117 678.810,037	57.929
54	552.821,978 678.745,013	55	552.807,969 678.706,304	41.166
57	552.758,929 678.665,103	58	552.739,345 678.649,657	24.942
60	552.695,171 678.643,407	61	552.693,147 678.627,233	16.301
63	552.706,685 678.594,571	64	552.754,279 678.609,722	49.947
66	552.765,273 678.622,053	67	552.779,041 678.632,211	17.11
69	552.805,319 678.652,528	70	552.817,828 678.663,106	16.382

** Lungimile segmentelor sunt determinate în planul de proiecţie Stereo 70 şi sunt rotunjite la 1 milimetru.
*** Distanţa dintre puncte este formată din segmente cumulate ce sunt mai mici decât valoarea 1 milimetru.

Document care conține date cu caracter personal, protejat de prevederile Regulamentului (UE) nr. 679/2016 și Legii 190/2018

DATE DESPRE IMOBILUL NR. 7153

Oficiul de Cadastru şi Publicitate Imobiliară SUCEAVA
Biroul de Cadastru şi Publicitate Imobiliară Campulung Moldovenesc

A. Partea I. Descrierea imobilului

TEREN Extravilan

Adresa: Jud. Suceava

Nr. Crt	Nr cadastral Nr. topografic	Suprafaţa* (mp)	Observaţii / Referinţe
A1		59.375	Sector cadastral:4 Teren neimprejmuit;

B. Partea II. Proprietari şi acte

Inscrieri privitoare la dreptul de proprietate şi alte drepturi reale		Referinţe
/		
Act Normativ nr. 7, din 13/03/1996 emis de Parlamentul Romaniei (Lege);		
B1	Inscrierea provizorie, drept de PROPRIETATE, dobandit prin Lege, cota actuala 1/1, cota initiala 1/1	A1
	1) **COMUNA VAMA**, CIF:4326698, Proprietar neidentificat.	

C. Partea III. SARCINI .

Inscrieri privind dezmembramintele dreptului de proprietate, drepturi reale de garanţie şi sarcini	Referinţe
NU SUNT	

Document care conține date cu caracter personal, protejat de prevederile Regulamentului (UE) nr. 679/2016 și Legii 190/2018

Anexa Nr. 1 La Partea I

Teren

Nr cadastral	Suprafaţa (mp)*	Observaţii / Referinţe
	59.375	

* Suprafaţa este determinată in planul de proiecţie Stereo 70.

DETALII LINIARE IMOBIL

Date referitoare la teren

Crt	Categorie folosință	Intra vilan	Suprafaţa (mp)	Tarla	Parcelă	Nr. topo	Observaţii / Referinţe
1	padure	NU	59.375	-	1PD	-	

Lungime Segmente

1) Valorile lungimilor segmentelor sunt obţinute din proiecţie în plan.

Punct început	X / Y	Punct sfârşit	X / Y	Lungime segment (** (m)
1	551.968,877 678.660,531	2	551.912,642 678.869,377	216.285
3	551.903,393 678.858,228	4	551.881,581 678.844,08	25.999
5	551.853,285 678.829,931	6	551.824,399 678.821,089	30.209
7	551.798,46 678.808,12	8	551.739,51 678.776,876	66.719
9	551.697,654 678.753,295	10	551.626,324 678.717,925	79.619

Punct început	X / Y	Punct sfârşit	X / Y	Lungime segment (** (m)
2	551.912,642 678.869,377	3	551.903,393 678.858,228	14.486
4	551.881,581 678.844,08	5	551.853,285 678.829,931	31.636
6	551.824,399 678.821,089	7	551.798,46 678.808,12	29.0
8	551.739,51 678.776,876	9	551.697,654 678.753,295	48.04
10	551.626,324 678.717,925	11	551.598,028 678.699,061	34.008

Document care conține date cu caracter personal, protejat de prevederile Regulamentului (UE) nr. 679/2016 și Legii 190/2018

Punct început	X / Y	Punct sfârşit	X / Y	Lungime segment (** (m)
11	551.598,028 678.699,061	12	551.551,456 678.663,69	58.48
13	551.518,444 678.635,983	14	551.488,968 678.617,708	34.681
15	551.460,082 678.598,255	16	551.418,765 678.572,122	48.888
17	551.449,555 678.576,174	18	551.488,903 678.583,464	40.018
19	551.542,17 678.605,722	20	551.675,323 678.626,366	134.743
21	551.795,573 678.644,946	22	551.931,001 678.654,187	135.744
23	551.935,492 678.655,346	24	551.942,834 678.657,24	7.582
25	551.948,34 678.657,936	26	551.950,81 678.658,248	2.49
27	551.952,454 678.658,456	28	551.963,571 678.659,861	11.206

Punct început	X / Y	Punct sfârşit	X / Y	Lungime segment (** (m)
12	551.551,456 678.663,69	13	551.518,444 678.635,983	43.099
14	551.488,968 678.617,708	15	551.460,082 678.598,255	34.826
16	551.418,765 678.572,122	17	551.449,555 678.576,174	31.055
18	551.488,903 678.583,464	19	551.542,17 678.605,722	57.731
20	551.675,323 678.626,366	21	551.795,573 678.644,946	121.677
22	551.931,001 678.654,187	23	551.935,492 678.655,346	4.638
24	551.942,834 678.657,24	25	551.948,34 678.657,936	5.55
26	551.950,81 678.658,248	27	551.952,454 678.658,456	1.657
28	551.963,571 678.659,861	1	551.968,877 678.660,531	5.348

** Lungimile segmentelor sunt determinate în planul de proiecţie Stereo 70 şi sunt rotunjite la 1 milimetru.
*** Distanţa dintre puncte este formată din segmente cumulate ce sunt mai mici decât valoarea 1 milimetru.

Document care conține date cu caracter personal, protejat de prevederile Regulamentului (UE) nr. 679/2016 și Legii 190/2018

DATE DESPRE IMOBILUL NR. 7412

Oficiul de Cadastru şi Publicitate Imobiliară SUCEAVA
Biroul de Cadastru şi Publicitate Imobiliară Campulung Moldovenesc

A. Partea I. Descrierea imobilului

TEREN Extravilan

Adresa: Jud. Suceava

Nr. Crt	Nr cadastral Nr. topografic	Suprafaţa* (mp)	Observaţii / Referinţe
A1		10.000	Sector cadastral:4 Teren neimprejmuit;

B. Partea II. Proprietari şi acte

Inscrieri privitoare la dreptul de proprietate şi alte drepturi reale		Referinţe
/		
Act Administrativ nr. 1399, din 29/07/2010 emis de CJSDPT SUCEAVA (Titlu proprietate);		
B1	Intabulare, drept de PROPRIETATE, dobandit prin Reconstituire, cota actuala 1/1, cota initiala 1/1	A1
	1) **TOMA MIRCEA** DEFUNCT:Da 2) **TOMA ELIODOR** 3) **NEDELOI Veronica** DEFUNCT:Da 4) **HOJBOTĂ EUFROZINA** 5) **SIMIONESCU Aurelia** DEFUNCT:Da 6) **TOMA MIHNEA** 7) **ERHAN MARIA** 8) **MOROŞAN EUGENIA** 9) **TOMA NICOLAI**	

C. Partea III. SARCINI .

Inscrieri privind dezmembramintele dreptului de proprietate, drepturi reale de garanţie şi sarcini	Referinţe
NU SUNT	

Document care conține date cu caracter personal, protejat de prevederile Regulamentului (UE) nr. 679/2016 și Legii 190/2018

Anexa Nr. 1 La Partea I

Teren

Nr cadastral	Suprafaţa (mp)*	Observaţii / Referinţe
	10.000	

* Suprafaţa este determinată in planul de proiecţie Stereo 70.

DETALII LINIARE IMOBIL

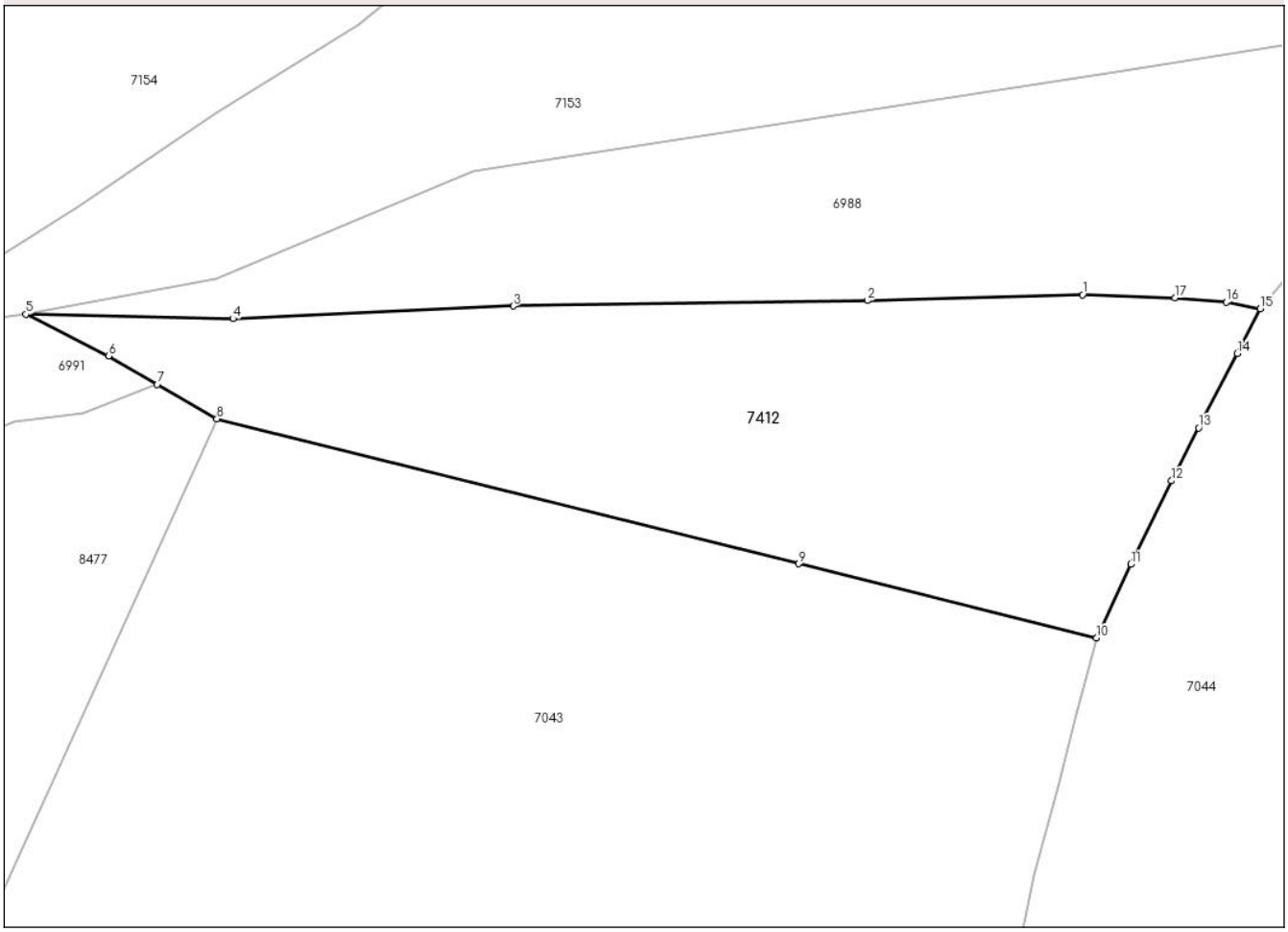

Date referitoare la teren

Crt	Categorie folosință	Intra vilan	Suprafaţa (mp)	Tarla	Parcelă	Nr. topo	Observaţii / Referinţe
1	padure	NU	10.000	Fundoi	1PD	-	

Lungime Segmente
1) Valorile lungimilor segmentelor sunt obţinute din proiecţie în plan.

Punct început	X / Y	Punct sfârşit	X / Y	Lungime segment (** (m)
1	551.668,245 678.580,178	2	551.623,709 678.578,983	44.552
2	551.623,709 678.578,983	3	551.550,476 678.577,853	73.242
3	551.550,476 678.577,853	4	551.492,405 678.575,249	58.129
4	551.492,405 678.575,249	5	551.449,555 678.576,174	42.861
5	551.449,555 678.576,174	6	551.466,685 678.567,579	19.165

Document care conține date cu caracter personal, protejat de prevederile Regulamentului (UE) nr. 679/2016 și Legii 190/2018

Punct început	X / Y	Punct sfârşit	X / Y	Lungime segment (** (m)
6	551.466,685 678.567,579	7	551.476,754 678.561,657	11.681
7	551.476,754 678.561,657	8	551.489,095 678.554,547	14.243
8	551.489,095 678.554,547	9	551.609,444 678.524,583	124.023
9	551.609,444 678.524,583	10	551.671,141 678.509,222	63.58
10	551.671,141 678.509,222	11	551.678,229 678.524,447	16.794
11	551.678,229 678.524,447	12	551.686,663 678.541,732	19.233
12	551.686,663 678.541,732	13	551.692,309 678.552,69	12.327
13	551.692,309 678.552,69	14	551.700,322 678.568,059	17.332
14	551.700,322 678.568,059	15	551.705,048 678.577,342	10.417
15	551.705,048 678.577,342	16	551.697,991 678.578,696	7.186
16	551.697,991 678.578,696	17	551.687,372 678.579,595	10.656
17	551.687,372 678.579,595	1	551.668,245 678.580,178	19.136

** Lungimile segmentelor sunt determinate în planul de proiecţie Stereo 70 şi sunt rotunjite la 1 milimetru.
*** Distanţa dintre puncte este formată din segmente cumulate ce sunt mai mici decât valoarea 1 milimetru.

Document care conține date cu caracter personal, protejat de prevederile Regulamentului (UE) nr. 679/2016 și Legii 190/2018