DATE DESPRE IMOBILUL NR. 4026

Oficiul de Cadastru şi Publicitate Imobiliară SUCEAVA
Biroul de Cadastru şi Publicitate Imobiliară Campulung Moldovenesc

A. Partea I. Descrierea imobilului

TEREN Necunoscut

Adresa: Loc. Vama, Jud. Suceava

Nr. Crt	Nr cadastral Nr. topografic	Suprafaţa* (mp)	Observaţii / Referinţe
A1	36286	19.516	Sector cadastral:43 Teren neimprejmuit;

B. Partea II. Proprietari şi acte

Inscrieri privitoare la dreptul de proprietate şi alte drepturi reale		Referinţe
10995 / 21/07/2021		
Act Notarial nr. 1411, din 20/07/2021 emis de Rotaru Dorina;		
B1	Se infiinteaza cartea funciara 36286 a imobilului cu numarul cadastral 36286 / UAT Vama, rezultat din dezmembrarea imobilului cu numarul cadastral 32169 inscris in cartea funciara 32169;	A1
Act Administrativ nr. 6595, din 26/05/2021 emis de Primaria com. Vama (Adeverinta/Certificat de atestare posesie. act administrativ nr 8187-plan de situatie avizat de OPI SUCEAVA din 27. 05. 2021, emis de PFA Preutescu Sorin - George;inscris sub semnatura privata nr PVV din 18. 06. 2021, emis de Preutescu Sorin-George);		
B6	se noteaza actualizarea informatiilor (aparteneta la intraviln a imiobilului in suprafata de 62038 mp)	A1
	OBSERVATII: pozitie transcrisa din CF 32169/Vama, inscrisa prin incheierea nr. 8187 din 27/05/2021;	
Act Notarial nr. 912, din 07/05/2021 emis de BIN Dorina Rotaru (declaratie, act administrativ nr 8187-plan de situatie avizat de OPI SUCEAVA din 27. 05. 2021, emis de PFA Preutescu Sorin - George);		
B7	se noteaza actualizarea informatiilor (modificarea suprafetei imobilului de la suprafata de 58631 mp la suprafata masurata de 62038 mp.)	A1
	OBSERVATII: pozitie transcrisa din CF 32169/Vama, inscrisa prin incheierea nr. 8187 din 27/05/2021;	
13760 / 08/09/2021		
Act Notarial nr. 1935, din 08/09/2021 emis de Rotaru Dorina;		
B9	Intabulare, drept de PROPRIETATE, ca bun propriu, dobandit prin Conventie, cota actuala 1/1, cota initiala 1/1	A1
	1) **SIMIONESCU LUCIAN**, necasatorit	

C. Partea III. SARCINI .

Inscrieri privind dezmembramintele dreptului de proprietate, drepturi reale de garanţie şi sarcini	Referinţe
NU SUNT	

Document care conține date cu caracter personal, protejat de prevederile Regulamentului (UE) nr. 679/2016 și Legii 190/2018

Anexa Nr. 1 La Partea I

Teren

Nr cadastral	Suprafaţa (mp)*	Observaţii / Referinţe
36286	19.516	

* Suprafaţa este determinată in planul de proiecţie Stereo 70.

DETALII LINIARE IMOBIL

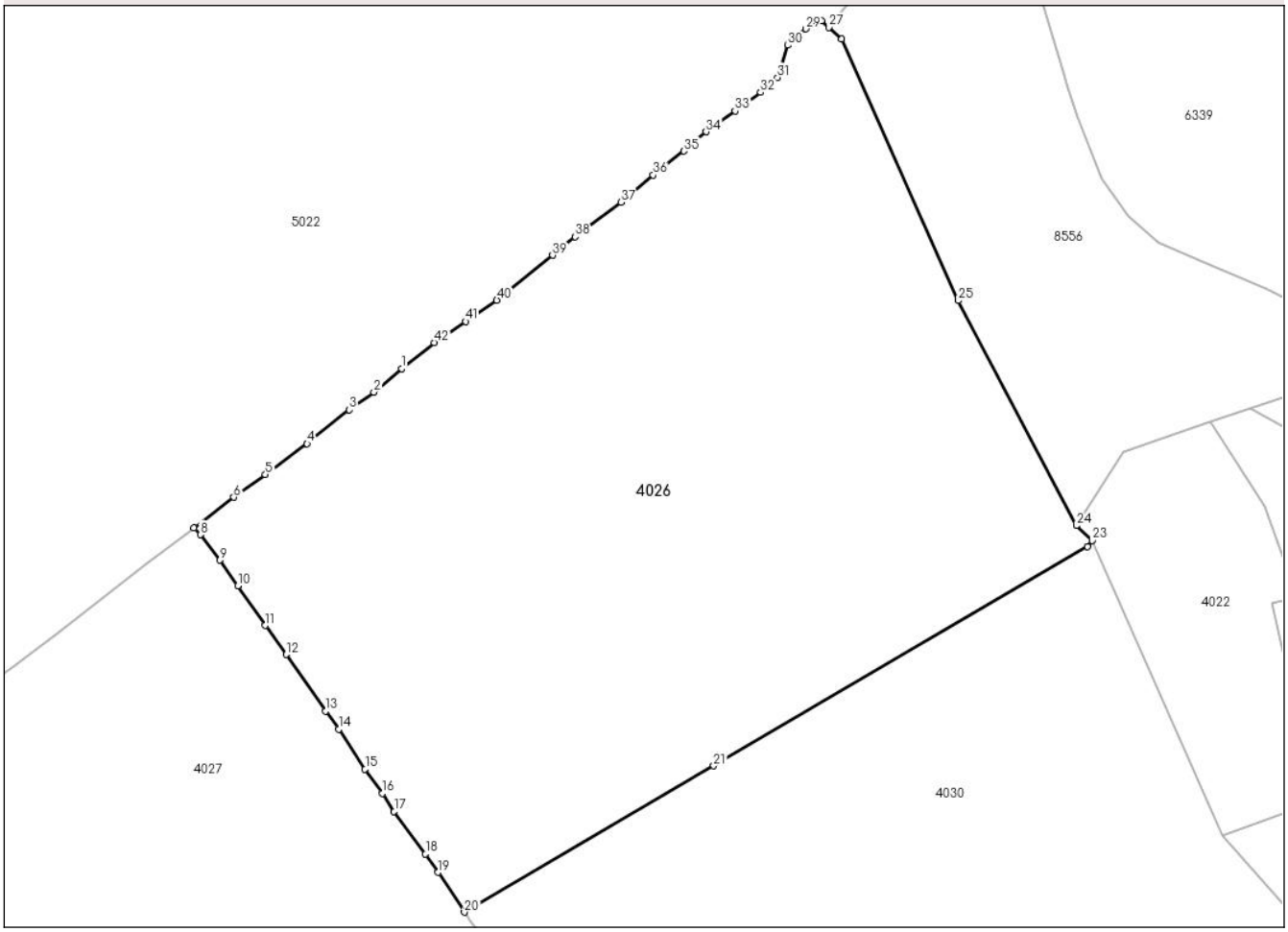

Date referitoare la teren

Crt	Categorie folosință	Intra vilan	Suprafaţa (mp)	Tarla	Parcelă	Nr. topo	Observaţii / Referinţe
1	faneata	DA	19.346	-	1F	-	
2	arabil	NU	170	-	2F	-	

Lungime Segmente

1) Valorile lungimilor segmentelor sunt obţinute din proiecţie în plan.

Punct început	X / Y	Punct sfârşit	X / Y	Lungime segment
1	549.539,791 673.449,94	2	549.533,657 673.444,665	8.09
4	549.518,744 673.433,207	5	549.509,472 673.426,353	11.53
7	549.493,6 673.414,424	8	549.494,987 673.412,925	2.042
10	549.503,316 673.401,546	11	549.509,453 673.392,759	10.718
13	549.522,925 673.373,732	14	549.525,829 673.369,691	4.976

Punct început	X / Y	Punct sfârşit	X / Y	Lungime segment
2	549.533,657 673.444,665	3	549.528,161 673.440,746	6.75
5	549.509,472 673.426,353	6	549.502,429 673.421,267	8.687
8	549.494,987 673.412,925	9	549.499,376 673.407,305	7.131
11	549.509,453 673.392,759	12	549.514,116 673.386,289	7.975
14	549.525,829 673.369,691	15	549.531,685 673.360,778	10.665

Punct început	X / Y	Punct sfârşit	X / Y	Lungime segment
3	549.528,161 673.440,746	4	549.518,744 673.433,207	12.063
6	549.502,429 673.421,267	7	549.493,6 673.414,424	11.17
9	549.499,376 673.407,305	10	549.503,316 673.401,546	6.978
12	549.514,116 673.386,289	13	549.522,925 673.373,732	15.339
15	549.531,685 673.360,778	16	549.535,515 673.355,348	6.645

Document care conține date cu caracter personal, protejat de prevederile Regulamentului (UE) nr. 679/2016 și Legii 190/2018

Punct început	X / Y	Punct sfârşit	X / Y	Lungime segment
16	549.535,515 673.355,348	17	549.538,147 673.351,382	4.76
19	549.547,962 673.337,804	20	549.553,812 673.328,944	10.617
22	549.692,664 673.410,259	23	549.693,63 673.411,635	1.681
25	549.663,848 673.465,039	26	549.637,86 673.523,239	63.739
28	549.633,338 673.527,321	29	549.629,843 673.525,494	3.944
31	549.623,569 673.514,674	32	549.619,789 673.511,382	5.013
34	549.607,663 673.502,604	35	549.602,694 673.498,3	6.574
37	549.588,729 673.486,91	38	549.578,504 673.479,26	12.77
40	549.561,043 673.465,112	41	549.554,077 673.460,405	8.407

Punct început	X / Y	Punct sfârşit	X / Y	Lungime segment
17	549.538,147 673.351,382	18	549.545,153 673.341,873	11.811
20	549.553,812 673.328,944	21	549.609,333 673.361,528	64.377
23	549.693,63 673.411,635	24	549.690,127 673.414,938	4.814
26	549.637,86 673.523,239	27	549.634,984 673.525,835	3.875
29	549.629,843 673.525,494	30	549.625,913 673.521,859	5.353
32	549.619,789 673.511,382	33	549.614,119 673.507,222	7.032
35	549.602,694 673.498,3	36	549.595,845 673.493,003	8.658
38	549.578,504 673.479,26	39	549.573,457 673.475,146	6.511
41	549.554,077 673.460,405	42	549.547,102 673.455,703	8.412

Punct început	X / Y	Punct sfârşit	X / Y	Lungime segment
18	549.545,153 673.341,873	19	549.547,962 673.337,804	4.944
21	549.609,333 673.361,528	22	549.692,664 673.410,259	96.533
24	549.690,127 673.414,938	25	549.663,848 673.465,039	56.575
27	549.634,984 673.525,835	28	549.633,338 673.527,321	2.217
30	549.625,913 673.521,859	31	549.623,569 673.514,674	7.558
33	549.614,119 673.507,222	34	549.607,663 673.502,604	7.938
36	549.595,845 673.493,003	37	549.588,729 673.486,91	9.368
39	549.573,457 673.475,146	40	549.561,043 673.465,112	15.962
42	549.547,102 673.455,703	1	549.539,791 673.449,94	9.309

** Lungimile segmentelor sunt determinate în planul de proiecţie Stereo 70 şi sunt rotunjite la 1 milimetru.
*** Distanţa dintre puncte este formată din segmente cumulate ce sunt mai mici decât valoarea 1 milimetru.

Document care conține date cu caracter personal, protejat de prevederile Regulamentului (UE) nr. 679/2016 și Legii 190/2018

DATE DESPRE IMOBILUL NR. 4027

Oficiul de Cadastru şi Publicitate Imobiliară SUCEAVA
Biroul de Cadastru şi Publicitate Imobiliară Campulung Moldovenesc

A. Partea I. Descrierea imobilului

TEREN Intravilan

Adresa: Loc. Vama, Jud. Suceava

Nr. Crt	Nr cadastral Nr. topografic	Suprafaţa* (mp)	Observaţii / Referinţe
A1	36289	12.465	Sector cadastral:43 Teren neimprejmuit; Teren imprejmuit cu gard din lemn.

B. Partea II. Proprietari şi acte

Inscrieri privitoare la dreptul de proprietate şi alte drepturi reale		Referinţe
10995 / 21/07/2021		
Act Notarial nr. 1411, din 20/07/2021 emis de Rotaru Dorina;		
B1	Se infiinteaza cartea funciara 36289 a imobilului cu numarul cadastral 36289 / UAT Vama, rezultat din dezmembrarea imobilului cu numarul cadastral 32169 inscris in cartea funciara 32169;	A1
Act Administrativ nr. 6595, din 26/05/2021 emis de Primaria com. Vama (Adeverinta proprietate. inscris sub semnatura privata nr PVV din 18-06-2021, emis de Preutescu Sorin-George;act administrativ nr 8187-plan de situatie avizat de OPI SUCEAVA din 27-05-2021, emis de PFA Preutescu Sorin - George);		
B6	se noteaza actualizarea informatiilor (aparteneta la intraviln a imiobilului in suprafata de 62038 mp)	A1
	OBSERVATII: pozitie transcrisa din CF 32169/Vama, inscrisa prin incheierea nr. 8187 din 27/05/2021;	
Act Notarial nr. 912, din 07/05/2021 emis de BIN Dorina Rotaru (declaratie. act administrativ nr 8187-plan de situatie avizat de OPI SUCEAVA din 27-05-2021, emis de PFA Preutescu Sorin - George);		
B7	se noteaza actualizarea informatiilor (modificarea suprafetei imobilului de la suprafata de 58631 mp la suprafata masurata de 62038 mp.)	A1
	OBSERVATII: pozitie transcrisa din CF 32169/Vama, inscrisa prin incheierea nr. 8187 din 27/05/2021;	
17783 / 18/10/2024		
Act Notarial nr. 2016, din 18/10/2024 emis de Rotaru Dorina;		
B9	Intabulare, drept de PROPRIETATEbun propriu cu tiltu de donatie, dobandit prin Conventie, cota actuala 1/1, cota initiala 1/1	A1
	1) **BOICU VASILE**	

C. Partea III. SARCINI .

Inscrieri privind dezmembramintele dreptului de proprietate, drepturi reale de garanţie şi sarcini	Referinţe
NU SUNT	

Anexa Nr. 1 La Partea I

Teren

Nr cadastral	Suprafaţa (mp)*	Observaţii / Referinţe
36289	12.465	Teren imprejmuit cu gard din lemn.

* Suprafaţa este determinată in planul de proiecţie Stereo 70.

DETALII LINIARE IMOBIL

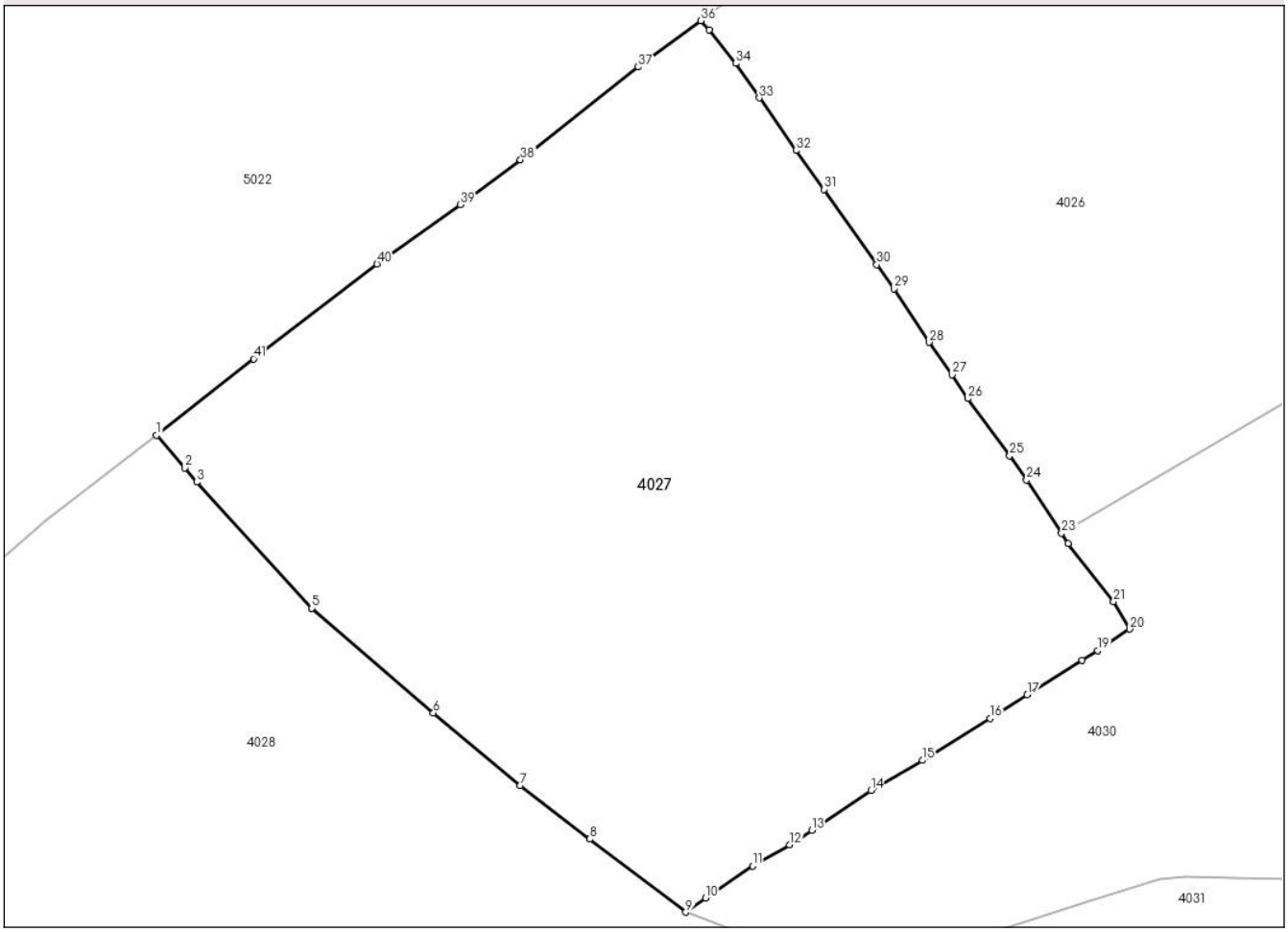

Date referitoare la teren

Crt	Categorie folosință	Intra vilan	Suprafaţa (mp)	Tarla	Parcelă	Nr. topo	Observaţii / Referinţe
1	faneata	DA	12.465	-	1F	-	

Lungime Segmente

1) Valorile lungimilor segmentelor sunt obţinute din proiecţie în plan.

Punct început	X / Y	Punct sfârşit	X / Y	Lungime segment
1	549.402,685 673.345,253	2	549.407,382 673.339,796	7.2
4	549.428,569 673.316,425	5	549.428,618 673.316,383	0.064
7	549.463,339 673.286,838	8	549.475,04 673.277,912	14.717
10	549.494,323 673.268,051	11	549.502,191 673.273,42	9.525
13	549.512,092 673.279,37	14	549.521,975 673.286,002	11.902
16	549.541,908 673.298,01	17	549.548,078 673.302,003	7.349

Punct început	X / Y	Punct sfârşit	X / Y	Lungime segment
2	549.407,382 673.339,796	3	549.409,411 673.337,439	3.11
5	549.428,618 673.316,383	6	549.448,892 673.298,965	26.729
8	549.475,04 673.277,912	9	549.491,046 673.265,702	20.131
11	549.502,191 673.273,42	12	549.508,402 673.276,923	7.131
14	549.521,975 673.286,002	15	549.530,583 673.291,029	9.968
17	549.548,078 673.302,003	18	549.557,26 673.307,754	10.834

Punct început	X / Y	Punct sfârşit	X / Y	Lungime segment
3	549.409,411 673.337,439	4	549.428,569 673.316,425	28.436
6	549.448,892 673.298,965	7	549.463,339 673.286,838	18.862
9	549.491,046 673.265,702	10	549.494,323 673.268,051	4.032
12	549.508,402 673.276,923	13	549.512,092 673.279,37	4.428
15	549.530,583 673.291,029	16	549.541,908 673.298,01	13.304
18	549.557,26 673.307,754	19	549.559,823 673.309,341	3.015

Document care conține date cu caracter personal, protejat de prevederile Regulamentului (UE) nr. 679/2016 și Legii 190/2018

Punct început	X / Y	Punct sfârşit	X / Y	Lungime segment
19	549.559,823 673.309,341	20	549.565,16 673.312,937	6.435
22	549.554,949 673.327,222	23	549.553,812 673.328,944	2.064
25	549.545,153 673.341,873	26	549.538,147 673.351,382	11.811
28	549.531,685 673.360,778	29	549.525,829 673.369,691	10.665
31	549.514,116 673.386,289	32	549.509,453 673.392,759	7.975
34	549.499,376 673.407,305	35	549.494,987 673.412,925	7.131
37	549.483,101 673.406,7	38	549.463,438 673.391,233	25.017
40	549.439,482 673.373,864	41	549.418,886 673.358,028	25.98

Punct început	X / Y	Punct sfârşit	X / Y	Lungime segment
20	549.565,16 673.312,937	21	549.562,503 673.317,55	5.323
23	549.553,812 673.328,944	24	549.547,962 673.337,804	10.617
26	549.538,147 673.351,382	27	549.535,515 673.355,348	4.76
29	549.525,829 673.369,691	30	549.522,925 673.373,732	4.976
32	549.509,453 673.392,759	33	549.503,316 673.401,546	10.718
35	549.494,987 673.412,925	36	549.493,6 673.414,424	2.042
38	549.463,438 673.391,233	39	549.453,396 673.383,723	12.54
41	549.418,886 673.358,028	1	549.402,685 673.345,253	20.632

Punct început	X / Y	Punct sfârşit	X / Y	Lungime segment
21	549.562,503 673.317,55	22	549.554,949 673.327,222	12.272
24	549.547,962 673.337,804	25	549.545,153 673.341,873	4.944
27	549.535,515 673.355,348	28	549.531,685 673.360,778	6.645
30	549.522,925 673.373,732	31	549.514,116 673.386,289	15.339
33	549.503,316 673.401,546	34	549.499,376 673.407,305	6.978
36	549.493,6 673.414,424	37	549.483,101 673.406,7	13.034
39	549.453,396 673.383,723	40	549.439,482 673.373,864	17.053

** Lungimile segmentelor sunt determinate în planul de proiecţie Stereo 70 şi sunt rotunjite la 1 milimetru.
*** Distanţa dintre puncte este formată din segmente cumulate ce sunt mai mici decât valoarea 1 milimetru.

Document care conține date cu caracter personal, protejat de prevederile Regulamentului (UE) nr. 679/2016 și Legii 190/2018

DATE DESPRE IMOBILUL NR. 4028

Oficiul de Cadastru şi Publicitate Imobiliară SUCEAVA
Biroul de Cadastru şi Publicitate Imobiliară Campulung Moldovenesc

A. Partea I. Descrierea imobilului

TEREN Necunoscut

Adresa: Loc. Vama, Jud. Suceava

Nr. Crt	Nr cadastral Nr. topografic	Suprafaţa* (mp)	Observaţii / Referinţe
A1	32990	19.905	Sector cadastral:43 Teren neimprejmuit;

B. Partea II. Proprietari şi acte

Inscrieri privitoare la dreptul de proprietate şi alte drepturi reale		Referinţe
/		
Act Normativ nr. 7, din 13/03/1996 emis de Parlamentul Romaniei (Lege);		
B1	Inscrierea provizorie, drept de PROPRIETATE, dobandit prin Lege, cota actuala 1/1, cota initiala 1/1	A1
	1) **COMUNA VAMA**, CIF:4326698, Proprietar neidentificat.	

C. Partea III. SARCINI .

Inscrieri privind dezmembramintele dreptului de proprietate, drepturi reale de garanţie şi sarcini	Referinţe
NU SUNT	

Anexa Nr. 1 La Partea I

Teren

Nr cadastral	Suprafaţa (mp)*	Observaţii / Referinţe
32990	19.905	

* Suprafaţa este determinată in planul de proiecţie Stereo 70.

DETALII LINIARE IMOBIL

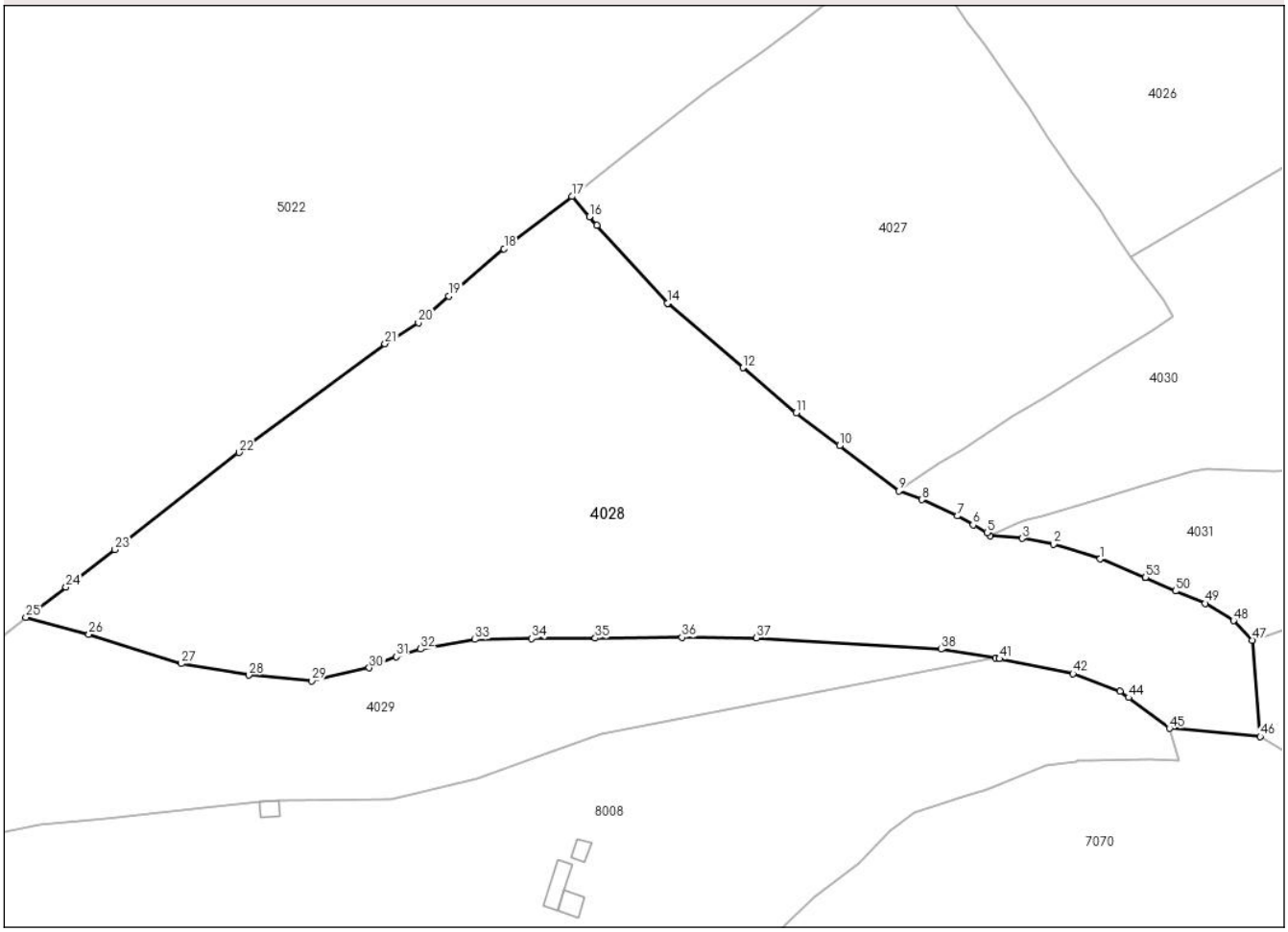

Date referitoare la teren

Crt	Categorie folosință	Intra vilan	Suprafaţa (mp)	Tarla	Parcelă	Nr. topo	Observaţii / Referinţe
1	pasune	DA	19.095	-	1P	-	
2	pasune	NU	810	-	2P	-	

Lungime Segmente

1) Valorile lungimilor segmentelor sunt obţinute din proiecţie în plan.

Punct început	X / Y	Punct sfârşit	X / Y	Lungime segment
1	549.545,555 673.247,362	2	549.532,904 673.251,318	13.255
4	549.515,81 673.253,652	5	549.514,917 673.254,432	1.185
7	549.506,875 673.258,932	8	549.497,267 673.263,366	10.581
10	549.475,04 673.277,912	11	549.463,339 673.286,838	14.717
13	549.428,618 673.316,383	14	549.428,569 673.316,425	0.064

Punct început	X / Y	Punct sfârşit	X / Y	Lungime segment
2	549.532,904 673.251,318	3	549.524,384 673.252,883	8.663
5	549.514,917 673.254,432	6	549.511,155 673.256,537	4.312
8	549.497,267 673.263,366	9	549.491,046 673.265,702	6.646
11	549.463,339 673.286,838	12	549.448,892 673.298,965	18.862
14	549.428,569 673.316,425	15	549.409,411 673.337,439	28.436

Punct început	X / Y	Punct sfârşit	X / Y	Lungime segment
3	549.524,384 673.252,883	4	549.515,81 673.253,652	8.608
6	549.511,155 673.256,537	7	549.506,875 673.258,932	4.904
9	549.491,046 673.265,702	10	549.475,04 673.277,912	20.131
12	549.448,892 673.298,965	13	549.428,618 673.316,383	26.729
15	549.409,411 673.337,439	16	549.407,382 673.339,796	3.11

Document care conține date cu caracter personal, protejat de prevederile Regulamentului (UE) nr. 679/2016 și Legii 190/2018

Punct început	X / Y	Punct sfârşit	X / Y	Lungime segment
16	549.407,382 673.339,796	17	549.402,685 673.345,253	7.2
19	549.369,461 673.318,313	20	549.361,179 673.311,168	10.938
22	549.312,644 673.276,132	23	549.279,139 673.249,833	42.594
25	549.255,046 673.231,539	26	549.272,075 673.226,967	17.632
28	549.315,298 673.215,98	29	549.332,268 673.214,411	17.042
31	549.355,228 673.220,948	32	549.361,735 673.223,012	6.827
34	549.391,844 673.225,867	35	549.408,994 673.225,94	17.151
37	549.452,621 673.226,035	38	549.502,461 673.222,992	49.933
40	549.518,146 673.220,383	41	549.518,295 673.220,359	0.151
43	549.550,865 673.211,667	44	549.553,197 673.209,908	2.92
46	549.588,788 673.199,393	47	549.586,694 673.225,421	26.112
49	549.573,856 673.235,32	50	549.565,857 673.238,711	8.688
52	549.557,749 673.242,41	53	549.557,744 673.242,412	0.005

Punct început	X / Y	Punct sfârşit	X / Y	Lungime segment
17	549.402,685 673.345,253	18	549.384,326 673.331,138	23.158
20	549.361,179 673.311,168	21	549.352,162 673.305,468	10.668
23	549.279,139 673.249,833	24	549.265,877 673.239,763	16.652
26	549.272,075 673.226,967	27	549.297,057 673.219,065	26.202
29	549.332,268 673.214,411	30	549.347,901 673.217,956	16.03
32	549.361,735 673.223,012	33	549.376,488 673.225,597	14.977
35	549.408,994 673.225,94	36	549.432,448 673.226,165	23.455
38	549.502,461 673.222,992	39	549.517,224 673.220,532	14.967
41	549.518,295 673.220,359	42	549.538,18 673.216,343	20.286
44	549.553,197 673.209,908	45	549.564,225 673.201,591	13.813
47	549.586,694 673.225,421	48	549.581,595 673.230,681	7.326
50	549.565,857 673.238,711	51	549.557,754 673.242,407	8.906
53	549.557,744 673.242,412	1	549.545,555 673.247,362	13.156

Punct început	X / Y	Punct sfârşit	X / Y	Lungime segment
18	549.384,326 673.331,138	19	549.369,461 673.318,313	19.633
21	549.352,162 673.305,468	22	549.312,644 673.276,132	49.217
24	549.265,877 673.239,763	25	549.255,046 673.231,539	13.599
27	549.297,057 673.219,065	28	549.315,298 673.215,98	18.5
30	549.347,901 673.217,956	31	549.355,228 673.220,948	7.915
33	549.376,488 673.225,597	34	549.391,844 673.225,867	15.358
36	549.432,448 673.226,165	37	549.452,621 673.226,035	20.174
39	549.517,224 673.220,532	40	549.518,146 673.220,383	0.934
42	549.538,18 673.216,343	43	549.550,865 673.211,667	13.52
45	549.564,225 673.201,591	46	549.588,788 673.199,393	24.661
48	549.581,595 673.230,681	49	549.573,856 673.235,32	9.024
51	549.557,754 673.242,407	52	549.557,749 673.242,41	0.005

** Lungimile segmentelor sunt determinate în planul de proiecţie Stereo 70 şi sunt rotunjite la 1 milimetru.
*** Distanţa dintre puncte este formată din segmente cumulate ce sunt mai mici decât valoarea 1 milimetru.

Document care conține date cu caracter personal, protejat de prevederile Regulamentului (UE) nr. 679/2016 și Legii 190/2018

DATE DESPRE IMOBILUL NR. 4029

Oficiul de Cadastru şi Publicitate Imobiliară SUCEAVA
Biroul de Cadastru şi Publicitate Imobiliară Campulung Moldovenesc

A. Partea I. Descrierea imobilului

TEREN Necunoscut

Adresa: Loc. Vama, Jud. Suceava

Nr. Crt	Nr cadastral Nr. topografic	Suprafaţa* (mp)	Observaţii / Referinţe
A1		9.678	Sector cadastral:43 Teren neimprejmuit; Terenul face parte din parcelele 2062/1 din CF 2906, 2062/2.

B. Partea II. Proprietari şi acte

Inscrieri privitoare la dreptul de proprietate şi alte drepturi reale		Referinţe
/		
Act Normativ nr. 7, din 13/03/1996 emis de Parlamentul Romaniei (Lege);		
B1	Inscrierea provizorie, drept de PROPRIETATE, dobandit prin Lege, cota actuala 1/1, cota initiala 1/1	A1
	1) **COMUNA VAMA**, CIF:4326698, Proprietar neidentificat.	

C. Partea III. SARCINI .

Inscrieri privind dezmembramintele dreptului de proprietate, drepturi reale de garanţie şi sarcini	Referinţe
NU SUNT	

Anexa Nr. 1 La Partea I

Teren

Nr cadastral	Suprafaţa (mp)*	Observaţii / Referinţe
	9.678	Terenul face parte din parcelele 2062/1 din CF 2906, 2062/2.

* Suprafaţa este determinată in planul de proiecţie Stereo 70.

DETALII LINIARE IMOBIL

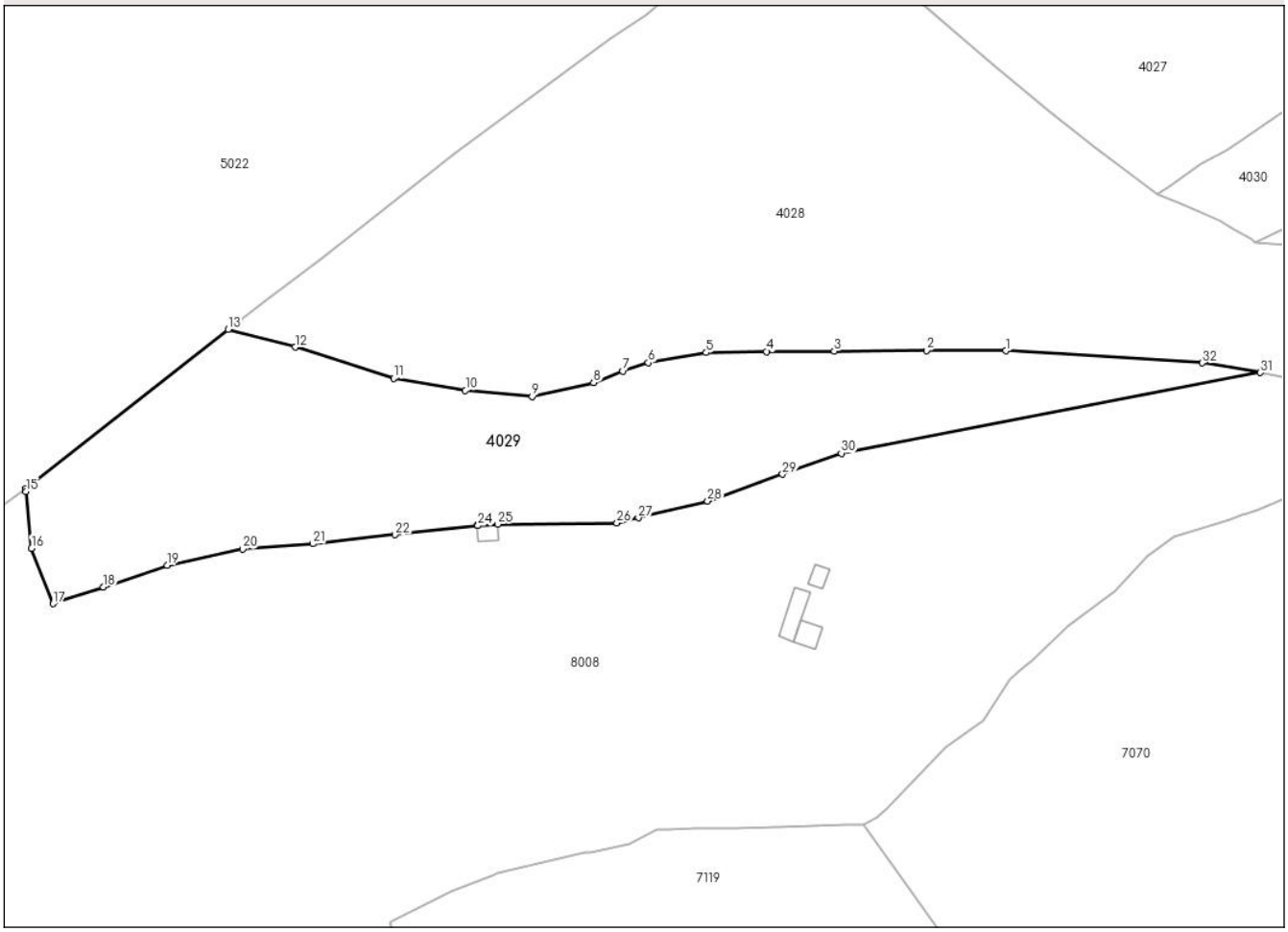

Date referitoare la teren

Crt	Categorie folosință	Intra vilan	Suprafaţa (mp)	Tarla	Parcelă	Nr. topo	Observaţii / Referinţe
1	pasune	DA	8.891	MICLAUSA	1P	-	
2	pasune	NU	787	MICLAUSA	2P	-	

Lungime Segmente

1) Valorile lungimilor segmentelor sunt obţinute din proiecţie în plan.

Punct început	X / Y	Punct sfârşit	X / Y	Lungime segment (** (m)
1	549.452,621 673.226,035	2	549.432,448 673.226,165	20.174
3	549.408,994 673.225,94	4	549.391,844 673.225,867	17.151
5	549.376,488 673.225,597	6	549.361,735 673.223,012	14.977
7	549.355,228 673.220,948	8	549.347,901 673.217,956	7.915

Punct început	X / Y	Punct sfârşit	X / Y	Lungime segment (** (m)
2	549.432,448 673.226,165	3	549.408,994 673.225,94	23.455
4	549.391,844 673.225,867	5	549.376,488 673.225,597	15.358
6	549.361,735 673.223,012	7	549.355,228 673.220,948	6.827
8	549.347,901 673.217,956	9	549.332,268 673.214,411	16.03

Document care conține date cu caracter personal, protejat de prevederile Regulamentului (UE) nr. 679/2016 și Legii 190/2018

Punct început	X / Y	Punct sfârşit	X / Y	Lungime segment (** (m)
9	549.332,268 673.214,411	10	549.315,298 673.215,98	17.042
11	549.297,057 673.219,065	12	549.272,075 673.226,967	26.202
13	549.255,046 673.231,539	14	549.203,653 673.191,129	65.377
15	549.203,73 673.190,322	16	549.205,091 673.175,972	14.414
17	549.210,596 673.161,866	18	549.223,363 673.166,129	13.46
19	549.239,54 673.171,602	20	549.258,715 673.175,72	19.612
21	549.276,533 673.177,089	22	549.297,417 673.179,38	21.009
23	549.318,3 673.181,67	24	549.318,479 673.181,684	0.179
25	549.323,505 673.182,077	26	549.353,807 673.182,355	30.303
27	549.359,241 673.183,669	28	549.376,859 673.187,929	18.125
29	549.395,848 673.194,72	30	549.410,792 673.200,065	15.871
31	549.517,224 673.220,532	32	549.502,461 673.222,992	14.967

Punct început	X / Y	Punct sfârşit	X / Y	Lungime segment (** (m)
10	549.315,298 673.215,98	11	549.297,057 673.219,065	18.5
12	549.272,075 673.226,967	13	549.255,046 673.231,539	17.632
14	549.203,653 673.191,129	15	549.203,73 673.190,322	0.811
16	549.205,091 673.175,972	17	549.210,596 673.161,866	15.142
18	549.223,363 673.166,129	19	549.239,54 673.171,602	17.078
20	549.258,715 673.175,72	21	549.276,533 673.177,089	17.87
22	549.297,417 673.179,38	23	549.318,3 673.181,67	21.009
24	549.318,479 673.181,684	25	549.323,505 673.182,077	5.042
26	549.353,807 673.182,355	27	549.359,241 673.183,669	5.591
28	549.376,859 673.187,929	29	549.395,848 673.194,72	20.167
30	549.410,792 673.200,065	31	549.517,224 673.220,532	108.382
32	549.502,461 673.222,992	1	549.452,621 673.226,035	49.933

**** Lungimile segmentelor sunt determinate în planul de proiecţie Stereo 70 şi sunt rotunjite la 1 milimetru.**
***** Distanţa dintre puncte este formată din segmente cumulate ce sunt mai mici decât valoarea 1 milimetru.**

Document care conține date cu caracter personal, protejat de prevederile Regulamentului (UE) nr. 679/2016 și Legii 190/2018

DATE DESPRE IMOBILUL NR. 4030

Oficiul de Cadastru şi Publicitate Imobiliară SUCEAVA
Biroul de Cadastru şi Publicitate Imobiliară Campulung Moldovenesc

A. Partea I. Descrierea imobilului

TEREN Intravilan

Adresa: Loc. Vama, Jud. Suceava

Nr. Crt	Nr cadastral Nr. topografic	Suprafaţa* (mp)	Observaţii / Referinţe
A1	36287	19.516	Sector cadastral:43 Teren neimprejmuit;

B. Partea II. Proprietari şi acte

Inscrieri privitoare la dreptul de proprietate şi alte drepturi reale		Referinţe
10995 / 21/07/2021		
Act Notarial nr. 1411, din 20/07/2021 emis de Rotaru Dorina;		
B1	Se infiinteaza cartea funciara 36287 a imobilului cu numarul cadastral 36287 / UAT Vama, rezultat din dezmembrarea imobilului cu numarul cadastral 32169 inscris in cartea funciara 32169;	A1
Act Notarial nr. 154, din 18/12/2017 emis de BNPA (BNPA DORINA ROTARU SI OLTICA VERONICA ANDRONICESCU, act notarial nr 81 din 07. 05. 2021, emis de Rotaru Dorina);		
B5	Intabulare, drept de PROPRIETATE, dobandit prin Succesiune, cota actuala 3/16, cota initiala 3/16	A1
	1) **IOSEP NICOLETA**	
	OBSERVATII: pozitie transcrisa din CF 32169/Vama, inscrisa prin incheierea nr. 7114 din 10/05/2021;	
Act Administrativ nr. 6595, din 26/05/2021 emis de Primaria com. Vama (Adeverinta/Certificat de atestare posesie. act administrativ nr 8187-plan de situatie avizat de OPI SUCEAVA din 27. 05. 2021, emis de PFA Preutescu Sorin - George;inscris sub semnatura privata nr PVV din 18. 06. 2021, emis de Preutescu Sorin-George);		
B6	se noteaza actualizarea informatiilor (aparteneta la intraviln a imiobilului in suprafata de 62038 mp)	A1
	OBSERVATII: pozitie transcrisa din CF 32169/Vama, inscrisa prin incheierea nr. 8187 din 27/05/2021;	
Act Notarial nr. 912, din 07/05/2021 emis de BIN Dorina Rotaru (declaratie, act administrativ nr 8187-plan de situatie avizat de OPI SUCEAVA din 27. 05. 2021, emis de PFA Preutescu Sorin - George);		
B7	se noteaza actualizarea informatiilor (modificarea suprafetei imobilului de la suprafata de 58631 mp la suprafata masurata de 62038 mp.)	A1
	OBSERVATII: pozitie transcrisa din CF 32169/Vama, inscrisa prin incheierea nr. 8187 din 27/05/2021;	
11000 / 21/07/2021		
Act Notarial nr. 1412, din 20/07/2021 emis de Rotaru Dorina;		
B8	Intabulare, drept de PROPRIETATE, dobandit prin Iesire Din Indiviziune, cota actuala 13/16, cota initiala 13/16	A1
	1) **IOSEP NICOLETA**	

C. Partea III. SARCINI .

Inscrieri privind dezmembramintele dreptului de proprietate, drepturi reale de garanţie şi sarcini	Referinţe
NU SUNT	

Anexa Nr. 1 La Partea I

Teren

Nr cadastral	Suprafaţa (mp)*	Observaţii / Referinţe
36287	19.516	

* Suprafaţa este determinată in planul de proiecţie Stereo 70.

DETALII LINIARE IMOBIL

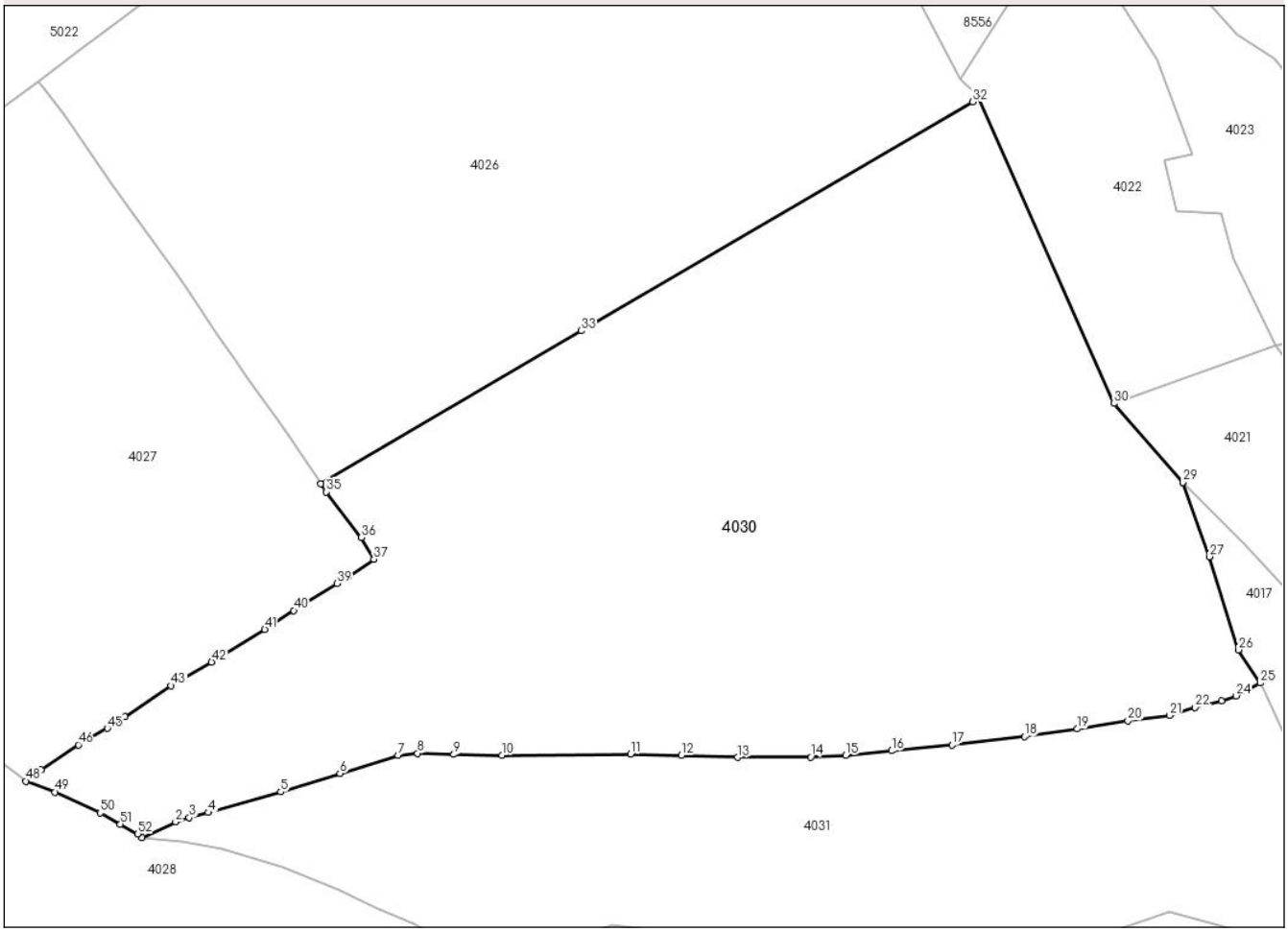

Date referitoare la teren

Crt	Categorie folosință	Intra vilan	Suprafaţa (mp)	Tarla	Parcelă	Nr. topo	Observaţii / Referinţe
1	faneata	DA	19.516	-	1F	-	

Lungime Segmente

1) Valorile lungimilor segmentelor sunt obţinute din proiecţie în plan.

Punct început	X / Y	Punct sfârşit	X / Y	Lungime segment
1	549.515,81 673.253,652	2	549.522,927 673.257,034	7.88
4	549.529,916 673.259,02	5	549.545,327 673.263,403	16.022
7	549.570,283 673.271,135	8	549.574,432 673.271,613	4.177
10	549.592,445 673.271,174	11	549.619,823 673.271,429	27.379
13	549.642,641 673.270,756	14	549.658,204 673.270,843	15.564
16	549.675,419 673.272,147	17	549.688,287 673.273,408	12.93

Punct început	X / Y	Punct sfârşit	X / Y	Lungime segment
2	549.522,927 673.257,034	3	549.525,804 673.257,949	3.019
5	549.545,327 673.263,403	6	549.557,923 673.267,343	13.198
8	549.574,432 673.271,613	9	549.582,189 673.271,372	7.76
11	549.619,823 673.271,429	12	549.630,642 673.271,191	10.821
14	549.658,204 673.270,843	15	549.665,681 673.271,191	7.485
17	549.688,287 673.273,408	18	549.703,763 673.275,147	15.574

Punct început	X / Y	Punct sfârşit	X / Y	Lungime segment
3	549.525,804 673.257,949	4	549.529,916 673.259,02	4.249
6	549.557,923 673.267,343	7	549.570,283 673.271,135	12.928
9	549.582,189 673.271,372	10	549.592,445 673.271,174	10.258
12	549.630,642 673.271,191	13	549.642,641 673.270,756	12.006
15	549.665,681 673.271,191	16	549.675,419 673.272,147	9.785
18	549.703,763 673.275,147	19	549.714,979 673.276,799	11.337

Document care conține date cu caracter personal, protejat de prevederile Regulamentului (UE) nr. 679/2016 și Legii 190/2018

Punct început	X / Y	Punct sfârşit	X / Y	Lungime segment
19	549.714,979 673.276,799	20	549.725,761 673.278,538	10.921
22	549.740,096 673.281,38	23	549.745,747 673.282,793	5.825
25	549.753,956 673.286,56	26	549.749,305 673.293,634	8.466
28	549.737,53 673.329,208	29	549.737,517 673.329,222	0.019
31	549.693,63 673.411,635	32	549.692,664 673.410,259	1.681
34	549.553,812 673.328,944	35	549.554,949 673.327,222	2.064
37	549.565,16 673.312,937	38	549.559,823 673.309,341	6.435
40	549.548,078 673.302,003	41	549.541,908 673.298,01	7.349
43	549.521,975 673.286,002	44	549.512,092 673.279,37	11.902
46	549.502,191 673.273,42	47	549.494,323 673.268,051	9.525
49	549.497,267 673.263,366	50	549.506,875 673.258,932	10.581
52	549.514,917 673.254,432	1	549.515,81 673.253,652	1.185

Punct început	X / Y	Punct sfârşit	X / Y	Lungime segment
20	549.725,761 673.278,538	21	549.734,629 673.279,677	8.941
23	549.745,747 673.282,793	24	549.748,845 673.283,847	3.272
26	549.749,305 673.293,634	27	549.743,099 673.313,462	20.776
29	549.737,517 673.329,222	30	549.722,77 673.346,047	22.372
32	549.692,664 673.410,259	33	549.609,333 673.361,528	96.533
35	549.554,949 673.327,222	36	549.562,503 673.317,55	12.272
38	549.559,823 673.309,341	39	549.557,26 673.307,754	3.015
41	549.541,908 673.298,01	42	549.530,583 673.291,029	13.304
44	549.512,092 673.279,37	45	549.508,402 673.276,923	4.428
47	549.494,323 673.268,051	48	549.491,046 673.265,702	4.032
50	549.506,875 673.258,932	51	549.511,155 673.256,537	4.904

Punct început	X / Y	Punct sfârşit	X / Y	Lungime segment
21	549.734,629 673.279,677	22	549.740,096 673.281,38	5.726
24	549.748,845 673.283,847	25	549.753,956 673.286,56	5.787
27	549.743,099 673.313,462	28	549.737,53 673.329,208	16.702
30	549.722,77 673.346,047	31	549.693,63 673.411,635	71.771
33	549.609,333 673.361,528	34	549.553,812 673.328,944	64.377
36	549.562,503 673.317,55	37	549.565,16 673.312,937	5.323
39	549.557,26 673.307,754	40	549.548,078 673.302,003	10.834
42	549.530,583 673.291,029	43	549.521,975 673.286,002	9.968
45	549.508,402 673.276,923	46	549.502,191 673.273,42	7.131
48	549.491,046 673.265,702	49	549.497,267 673.263,366	6.646
51	549.511,155 673.256,537	52	549.514,917 673.254,432	4.312

** Lungimile segmentelor sunt determinate în planul de proiecţie Stereo 70 şi sunt rotunjite la 1 milimetru.
*** Distanţa dintre puncte este formată din segmente cumulate ce sunt mai mici decât valoarea 1 milimetru.

Document care conține date cu caracter personal, protejat de prevederile Regulamentului (UE) nr. 679/2016 și Legii 190/2018

DATE DESPRE IMOBILUL NR. 4031

Oficiul de Cadastru şi Publicitate Imobiliară SUCEAVA
Biroul de Cadastru şi Publicitate Imobiliară Campulung Moldovenesc

A. Partea I. Descrierea imobilului

TEREN Intravilan

Adresa: Loc. Vama, Jud. Suceava

Nr. Crt	Nr cadastral Nr. topografic	Suprafaţa* (mp)	Observaţii / Referinţe
A1	36288	10.541	Sector cadastral:43 Teren neimprejmuit;

B. Partea II. Proprietari şi acte

Inscrieri privitoare la dreptul de proprietate şi alte drepturi reale		Referinţe
10995 / 21/07/2021		
Act Notarial nr. 1411, din 20/07/2021 emis de Rotaru Dorina;		
B1	Se infiinteaza cartea funciara 36288 a imobilului cu numarul cadastral 36288 / UAT Vama, rezultat din dezmembrarea imobilului cu numarul cadastral 32169 inscris in cartea funciara 32169;	A1
Act Administrativ nr. 6595, din 26/05/2021 emis de Primaria com. Vama (Adeverinta/Certificat de atestare posesie. inscris sub semnatura privata nr PVV din 18. 06. 2021, emis de Preutescu Sorin-George;act administrativ nr 8187-plan de situatie avizat de OPI SUCEAVA din 27. 05. 2021, emis de PFA Preutescu Sorin - George);		
B6	se noteaza actualizarea informatiilor (aparteneta la intraviln a imiobilului in suprafata de 62038 mp)	A1
	OBSERVATII: pozitie transcrisa din CF 32169/Vama, inscrisa prin incheierea nr. 8187 din 27/05/2021;	
Act Notarial nr. 912, din 07/05/2021 emis de BIN Dorina Rotaru (act administrativ nr 8187-plan de situatie avizat de OPI SUCEAVA din 27. 05. 2021, emis de PFA Preutescu Sorin - George);		
B7	se noteaza actualizarea informatiilor (modificarea suprafetei imobilului de la suprafata de 58631 mp la suprafata masurata de 62038 mp.)	A1
	OBSERVATII: pozitie transcrisa din CF 32169/Vama, inscrisa prin incheierea nr. 8187 din 27/05/2021;	
11002 / 21/07/2021		
Act Notarial nr. 1413, din 20/07/2021 emis de Rotaru Dorina;		
B8	Intabulare, drept de PROPRIETATE, ca bun propriu , cu titlu de donatie, dobandit prin Conventie, cota actuala 1/2, cota initiala 1/2	A1
	1) **BOSCA RODICA**	
B9	Intabulare, drept de PROPRIETATE, ca bun propriu , cu titlu de donatie, dobandit prin Conventie, cota actuala 1/2, cota initiala 1/2	A1
	1) **AXENTIOI GEORGE**	

C. Partea III. SARCINI .

Inscrieri privind dezmembramintele dreptului de proprietate, drepturi reale de garanţie şi sarcini	Referinţe
NU SUNT	

Anexa Nr. 1 La Partea I

Teren

Nr cadastral	Suprafaţa (mp)*	Observaţii / Referinţe
36288	10.541	

* Suprafaţa este determinată in planul de proiecţie Stereo 70.

DETALII LINIARE IMOBIL

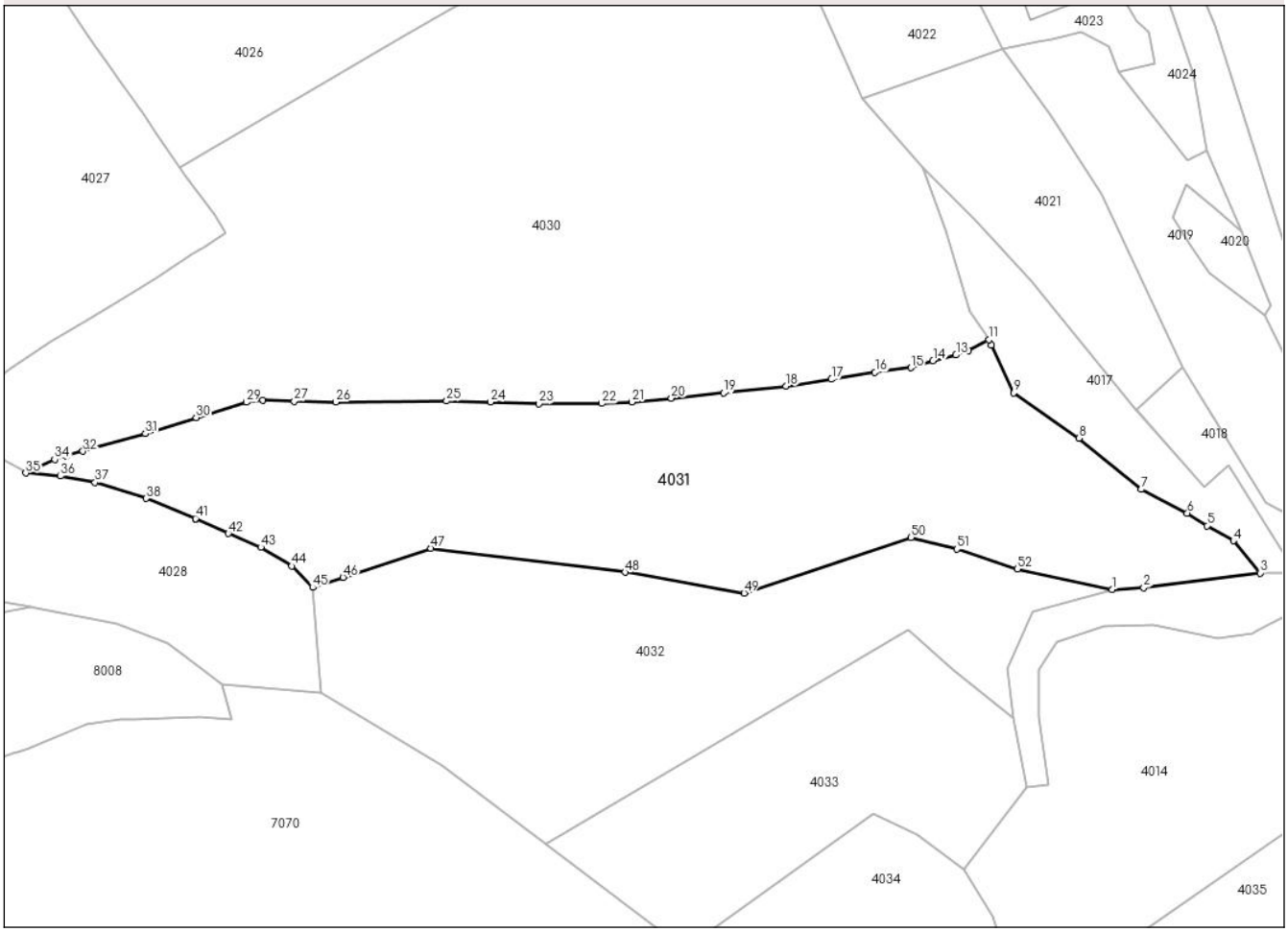

Date referitoare la teren

Crt	Categorie folosință	Intra vilan	Suprafaţa (mp)	Tarla	Parcelă	Nr. topo	Observaţii / Referinţe
1	faneata	DA	10.541	-	1F	-	

Lungime Segmente

1) Valorile lungimilor segmentelor sunt obţinute din proiecţie în plan.

Punct început	X / Y	Punct sfârşit	X / Y	Lungime segment
1	549.784,412 673.224,841	2	549.792,184 673.225,319	7.787
4	549.814,349 673.236,894	5	549.807,843 673.240,616	7.496
7	549.791,553 673.249,611	8	549.776,175 673.262,225	19.89
10	549.754,548 673.285,277	11	549.753,956 673.286,56	1.413
13	549.745,747 673.282,793	14	549.740,096 673.281,38	5.825
16	549.725,761 673.278,538	17	549.714,979 673.276,799	10.921

Punct început	X / Y	Punct sfârşit	X / Y	Lungime segment
2	549.792,184 673.225,319	3	549.820,997 673.228,96	29.042
5	549.807,843 673.240,616	6	549.802,986 673.243,763	5.787
8	549.776,175 673.262,225	9	549.760,014 673.273,424	19.662
11	549.753,956 673.286,56	12	549.748,845 673.283,847	5.787
14	549.740,096 673.281,38	15	549.734,629 673.279,677	5.726
17	549.714,979 673.276,799	18	549.703,763 673.275,147	11.337

Punct început	X / Y	Punct sfârşit	X / Y	Lungime segment
3	549.820,997 673.228,96	4	549.814,349 673.236,894	10.35
6	549.802,986 673.243,763	7	549.791,553 673.249,611	12.842
9	549.760,014 673.273,424	10	549.754,548 673.285,277	13.053
12	549.748,845 673.283,847	13	549.745,747 673.282,793	3.272
15	549.734,629 673.279,677	16	549.725,761 673.278,538	8.941
18	549.703,763 673.275,147	19	549.688,287 673.273,408	15.574

Document care conține date cu caracter personal, protejat de prevederile Regulamentului (UE) nr. 679/2016 și Legii 190/2018

Punct început	X / Y	Punct sfârşit	X / Y	Lungime segment
19	549.688,287 673.273,408	20	549.675,419 673.272,147	12.93
22	549.658,204 673.270,843	23	549.642,641 673.270,756	15.564
25	549.619,823 673.271,429	26	549.592,445 673.271,174	27.379
28	549.574,432 673.271,613	29	549.570,283 673.271,135	4.177
31	549.545,327 673.263,403	32	549.529,916 673.259,02	16.022
34	549.522,927 673.257,034	35	549.515,81 673.253,652	7.88
37	549.532,904 673.251,318	38	549.545,555 673.247,362	13.255
40	549.557,749 673.242,41	41	549.557,754 673.242,407	0.005
43	549.573,856 673.235,32	44	549.581,595 673.230,681	9.024
46	549.594,236 673.227,907	47	549.615,96 673.235,069	22.875
49	549.693,356 673.223,986	50	549.734,671 673.237,776	43.556
52	549.760,954 673.229,919	1	549.784,412 673.224,841	24.001

Punct început	X / Y	Punct sfârşit	X / Y	Lungime segment
20	549.675,419 673.272,147	21	549.665,681 673.271,191	9.785
23	549.642,641 673.270,756	24	549.630,642 673.271,191	12.006
26	549.592,445 673.271,174	27	549.582,189 673.271,372	10.258
29	549.570,283 673.271,135	30	549.557,923 673.267,343	12.928
32	549.529,916 673.259,02	33	549.525,804 673.257,949	4.249
35	549.515,81 673.253,652	36	549.524,384 673.252,883	8.608
38	549.545,555 673.247,362	39	549.557,744 673.242,412	13.156
41	549.557,754 673.242,407	42	549.565,857 673.238,711	8.906
44	549.581,595 673.230,681	45	549.586,694 673.225,421	7.326
47	549.615,96 673.235,069	48	549.663,927 673.229,147	48.331
50	549.734,671 673.237,776	51	549.746,009 673.234,872	11.704

Punct început	X / Y	Punct sfârşit	X / Y	Lungime segment
21	549.665,681 673.271,191	22	549.658,204 673.270,843	7.485
24	549.630,642 673.271,191	25	549.619,823 673.271,429	10.821
27	549.582,189 673.271,372	28	549.574,432 673.271,613	7.76
30	549.557,923 673.267,343	31	549.545,327 673.263,403	13.198
33	549.525,804 673.257,949	34	549.522,927 673.257,034	3.019
36	549.524,384 673.252,883	37	549.532,904 673.251,318	8.663
39	549.557,744 673.242,412	40	549.557,749 673.242,41	0.005
42	549.565,857 673.238,711	43	549.573,856 673.235,32	8.688
45	549.586,694 673.225,421	46	549.594,236 673.227,907	7.941
48	549.663,927 673.229,147	49	549.693,356 673.223,986	29.878
51	549.746,009 673.234,872	52	549.760,954 673.229,919	15.744

**** Lungimile segmentelor sunt determinate în planul de proiecţie Stereo 70 şi sunt rotunjite la 1 milimetru.**
***** Distanţa dintre puncte este formată din segmente cumulate ce sunt mai mici decât valoarea 1 milimetru.**

Document care conține date cu caracter personal, protejat de prevederile Regulamentului (UE) nr. 679/2016 și Legii 190/2018

DATE DESPRE IMOBILUL NR. 7070

Oficiul de Cadastru şi Publicitate Imobiliară SUCEAVA
Biroul de Cadastru şi Publicitate Imobiliară Campulung Moldovenesc

A. Partea I. Descrierea imobilului

TEREN Extravilan

Adresa: Jud. Suceava

Nr. Crt	Nr cadastral Nr. topografic	Suprafaţa* (mp)	Observaţii / Referinţe
A1		38.248	Sector cadastral:43 Teren neimprejmuit; Terenul face parte din parcela 2069/1 din CF 2399.

B. Partea II. Proprietari şi acte

Inscrieri privitoare la dreptul de proprietate şi alte drepturi reale		Referinţe
/		
Act Normativ nr. 7, din 13/03/1996 emis de Parlamentul Romaniei (Lege);		
B1	Intabulare, drept de PROPRIETATE, dobandit prin Lege, cota actuala 1/1, cota initiala 1/1	A1
	1) **NEIDENTIFICAT NEIDENTIFICAT**, Lipsa C.N.P.	
Act Administrativ nr. 6552, din 15/06/2023 emis de Primaria Comunei Vama (Adeverinta proprietate);		
B2	se noteaza posesia faptica.	A1
	1) **TOMA Mircea**	

C. Partea III. SARCINI .

Inscrieri privind dezmembramintele dreptului de proprietate, drepturi reale de garanţie şi sarcini	Referinţe
NU SUNT	

Anexa Nr. 1 La Partea I

Teren

Nr cadastral	Suprafaţa (mp)*	Observaţii / Referinţe
	38.248	Terenul face parte din parcela 2069/1 din CF 2399.

* Suprafaţa este determinată in planul de proiecţie Stereo 70.

DETALII LINIARE IMOBIL

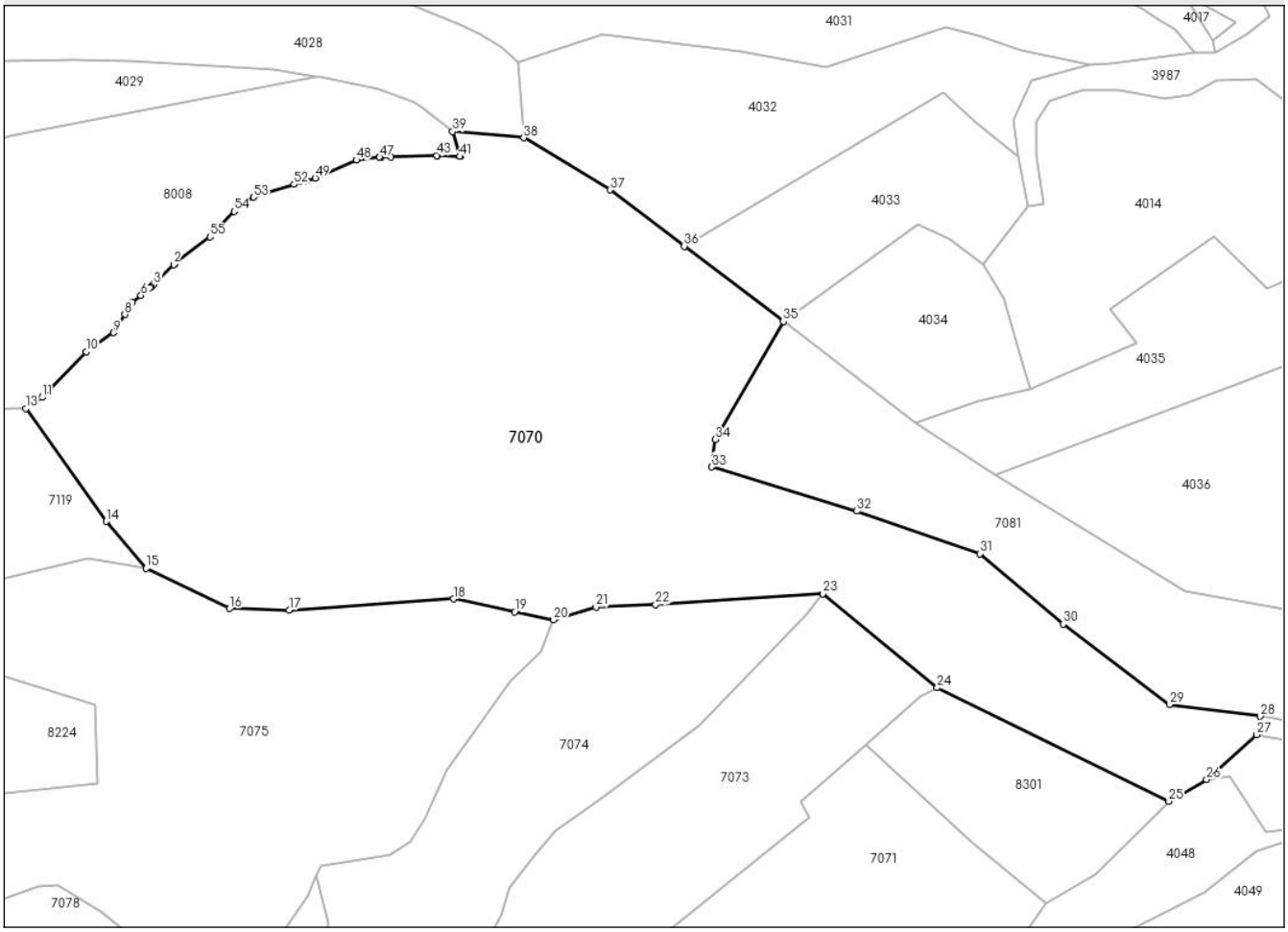

Date referitoare la teren

Crt	Categorie folosință	Intra vilan	Suprafaţa (mp)	Tarla	Parcelă	Nr. topo	Observaţii / Referinţe
1	pasune	NU	38.248	MICLAUSA	1P	-	

Lungime Segmente

1) Valorile lungimilor segmentelor sunt obţinute din proiecţie în plan.

Punct început	X / Y	Punct sfârşit	X / Y	Lungime segment
1	549.468,208 673.156,028	2	549.467,728 673.155,665	0.602
4	549.459,735 673.147,755	5	549.459,514 673.147,536	0.311
7	549.453,454 673.142,616	8	549.450,801 673.138,376	5.001
10	549.437,391 673.125,556	11	549.422,207 673.109,734	21.929
13	549.416,558 673.105,903	14	549.444,316 673.066,834	47.926
16	549.487,069 673.036,694	17	549.507,685 673.036,136	20.623

Punct început	X / Y	Punct sfârşit	X / Y	Lungime segment
2	549.467,728 673.155,665	3	549.460,756 673.148,765	9.809
5	549.459,514 673.147,536	6	549.456,379 673.144,991	4.038
8	549.450,801 673.138,376	9	549.446,884 673.132,116	7.385
11	549.422,207 673.109,734	12	549.419,776 673.107,544	3.272
14	549.444,316 673.066,834	15	549.458,095 673.050,623	21.277
17	549.507,685 673.036,136	18	549.564,517 673.040,037	56.966

Punct început	X / Y	Punct sfârşit	X / Y	Lungime segment
3	549.460,756 673.148,765	4	549.459,735 673.147,755	1.436
6	549.456,379 673.144,991	7	549.453,454 673.142,616	3.768
9	549.446,884 673.132,116	10	549.437,391 673.125,556	11.539
12	549.419,776 673.107,544	13	549.416,558 673.105,903	3.612
15	549.458,095 673.050,623	16	549.487,069 673.036,694	32.148
18	549.564,517 673.040,037	19	549.585,69 673.035,579	21.637

Document care conține date cu caracter personal, protejat de prevederile Regulamentului (UE) nr. 679/2016 și Legii 190/2018

Punct început	X / Y	Punct sfârşit	X / Y	Lungime segment
19	549.585,69 673.035,579	20	549.599,063 673.032,793	13.66
22	549.634,444 673.038,087	23	549.692,353 673.041,881	58.033
25	549.812,047 672.970,068	26	549.825,151 672.977,59	15.11
28	549.843,681 672.999,485	29	549.812,288 673.003,515	31.651
31	549.746,723 673.055,608	32	549.704,061 673.070,427	45.163
34	549.655,111 673.095,126	35	549.678,647 673.135,922	47.098
37	549.618,637 673.181,435	38	549.588,788 673.199,393	34.834
40	549.566,793 673.192,955	41	549.566,751 673.192,957	0.042
43	549.558,822 673.193,301	44	549.542,873 673.192,846	15.955
46	549.539,118 673.192,739	47	549.538,967 673.192,735	0.151
49	549.516,625 673.185,562	50	549.513,753 673.184,663	3.009
52	549.509,364 673.183,29	53	549.495,396 673.178,919	14.636
55	549.480,286 673.165,161	1	549.468,208 673.156,028	15.143

Punct început	X / Y	Punct sfârşit	X / Y	Lungime segment
20	549.599,063 673.032,793	21	549.613,828 673.037,251	15.423
23	549.692,353 673.041,881	24	549.731,916 673.009,33	51.233
26	549.825,151 672.977,59	27	549.842,381 672.993,122	23.197
29	549.812,288 673.003,515	30	549.775,464 673.031,358	46.165
32	549.704,061 673.070,427	33	549.653,925 673.085,665	52.4
35	549.678,647 673.135,922	36	549.644,338 673.161,943	43.059
38	549.588,788 673.199,393	39	549.564,225 673.201,591	24.661
41	549.566,751 673.192,957	42	549.558,99 673.193,294	7.769
44	549.542,873 673.192,846	45	549.539,533 673.192,751	3.342
47	549.538,967 673.192,735	48	549.530,897 673.191,733	8.132
50	549.513,753 673.184,663	51	549.512,64 673.184,315	1.167
53	549.495,396 673.178,919	54	549.488,707 673.174,001	8.302

Punct început	X / Y	Punct sfârşit	X / Y	Lungime segment
21	549.613,828 673.037,251	22	549.634,444 673.038,087	20.633
24	549.731,916 673.009,33	25	549.812,047 672.970,068	89.232
27	549.842,381 672.993,122	28	549.843,681 672.999,485	6.495
30	549.775,464 673.031,358	31	549.746,723 673.055,608	37.605
33	549.653,925 673.085,665	34	549.655,111 673.095,126	9.535
36	549.644,338 673.161,943	37	549.618,637 673.181,435	32.257
39	549.564,225 673.201,591	40	549.566,793 673.192,955	9.01
42	549.558,99 673.193,294	43	549.558,822 673.193,301	0.168
45	549.539,533 673.192,751	46	549.539,118 673.192,739	0.415
48	549.530,897 673.191,733	49	549.516,625 673.185,562	15.549
51	549.512,64 673.184,315	52	549.509,364 673.183,29	3.432
54	549.488,707 673.174,001	55	549.480,286 673.165,161	12.209

** Lungimile segmentelor sunt determinate în planul de proiecţie Stereo 70 şi sunt rotunjite la 1 milimetru.
*** Distanţa dintre puncte este formată din segmente cumulate ce sunt mai mici decât valoarea 1 milimetru.

Document care conține date cu caracter personal, protejat de prevederile Regulamentului (UE) nr. 679/2016 și Legii 190/2018

DATE DESPRE IMOBILUL NR. 7071

Oficiul de Cadastru şi Publicitate Imobiliară SUCEAVA
Biroul de Cadastru şi Publicitate Imobiliară Campulung Moldovenesc

A. Partea I. Descrierea imobilului

TEREN Extravilan

Adresa: Jud. Suceava

Nr. Crt	Nr cadastral Nr. topografic	Suprafaţa* (mp)	Observaţii / Referinţe
A1		15.000	Sector cadastral:43 Teren neimprejmuit;

B. Partea II. Proprietari şi acte

Inscrieri privitoare la dreptul de proprietate şi alte drepturi reale		Referinţe
/		
Act Normativ nr. 7, din 13/03/1996 emis de Parlamentul Romaniei (Lege);		
B1	Inscrierea provizorie, drept de PROPRIETATE, dobandit prin Lege, cota actuala 1/1, cota initiala 1/1	A1
	1) **COMUNA VAMA**, CIF:4326698, Proprietar neidentificat.	

C. Partea III. SARCINI .

Inscrieri privind dezmembramintele dreptului de proprietate, drepturi reale de garanţie şi sarcini	Referinţe
NU SUNT	

Document care conține date cu caracter personal, protejat de prevederile Regulamentului (UE) nr. 679/2016 și Legii 190/2018

Anexa Nr. 1 La Partea I

Teren

Nr cadastral	Suprafaţa (mp)*	Observaţii / Referinţe
	15.000	

* Suprafaţa este determinată in planul de proiecţie Stereo 70.

DETALII LINIARE IMOBIL

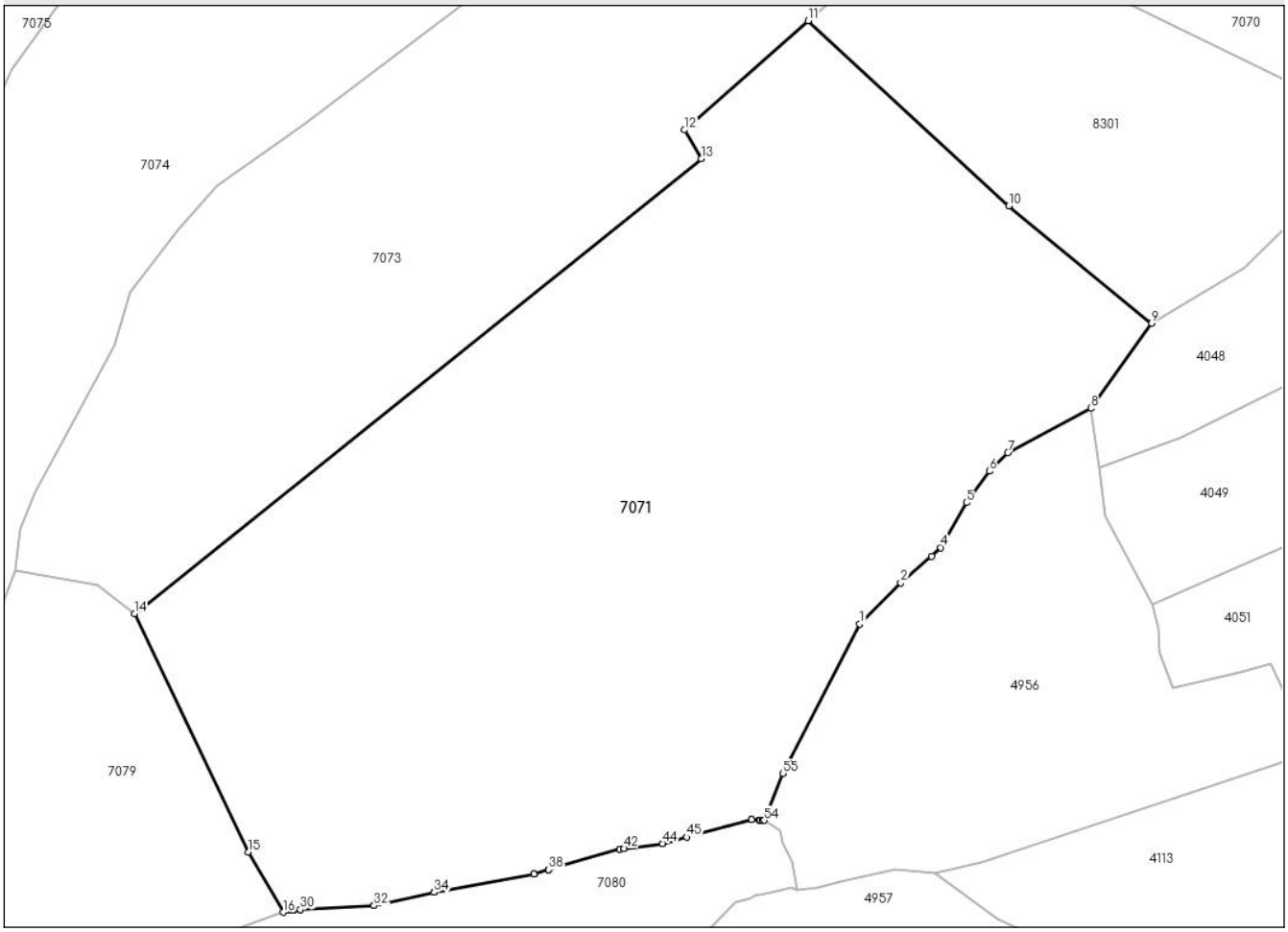

Date referitoare la teren

Crt	Categorie folosință	Intra vilan	Suprafaţa (mp)	Tarla	Parcelă	Nr. topo	Observaţii / Referinţe
1	pasune	NU	15.000	-	1F	-	

Lungime Segmente

1) Valorile lungimilor segmentelor sunt obţinute din proiecţie în plan.

Punct început	X / Y	Punct sfârşit	X / Y	Lungime segment
1	549.716,598 672.880,153	2	549.724,09 672.887,645	10.595
4	549.731,362 672.894,036	5	549.735,99 672.902,189	9.375
7	549.743,552 672.911,294	8	549.758,659 672.919,349	17.12
10	549.743,729 672.956,07	11	549.707,231 672.989,724	49.646
13	549.687,812 672.964,652	14	549.584,729 672.882,063	132.088
16	549.611,746 672.827,822	17	549.612,814 672.828,226	1.141

Punct început	X / Y	Punct sfârşit	X / Y	Lungime segment
2	549.724,09 672.887,645	3	549.729,611 672.892,497	7.35
5	549.735,99 672.902,189	6	549.740,176 672.907,919	7.096
8	549.758,659 672.919,349	9	549.769,696 672.934,797	18.985
11	549.707,231 672.989,724	12	549.684,779 672.969,892	29.957
14	549.584,729 672.882,063	15	549.605,413 672.838,73	48.016
17	549.612,814 672.828,226	18	549.612,818 672.828,227	0.004

Punct început	X / Y	Punct sfârşit	X / Y	Lungime segment
3	549.729,611 672.892,497	4	549.731,362 672.894,036	2.331
6	549.740,176 672.907,919	7	549.743,552 672.911,294	4.774
9	549.769,696 672.934,797	10	549.743,729 672.956,07	33.568
12	549.684,779 672.969,892	13	549.687,812 672.964,652	6.055
15	549.605,413 672.838,73	16	549.611,746 672.827,822	12.613
18	549.612,818 672.828,227	19	549.613,234 672.828,263	0.418

Document care conține date cu caracter personal, protejat de prevederile Regulamentului (UE) nr. 679/2016 și Legii 190/2018

Punct început	X / Y	Punct sfârşit	X / Y	Lungime segment
19	549.613,234 672.828,263	20	549.613,239 672.828,264	0.005
22	549.613,639 672.828,299	23	549.613,647 672.828,299	0.008
25	549.613,66 672.828,301	26	549.613,664 672.828,301	0.005
28	549.613,682 672.828,302	29	549.614,914 672.828,302	1.231
31	549.628,313 672.829,002	32	549.628,318 672.829,003	0.005
34	549.639,226 672.831,455	35	549.657,334 672.834,76	18.407
37	549.660,067 672.835,541	38	549.660,071 672.835,542	0.004
40	549.672,969 672.839,23	41	549.673,784 672.839,421	0.837
43	549.680,784 672.840,278	44	549.680,788 672.840,279	0.004
46	549.696,932 672.844,621	47	549.696,936 672.844,621	0.004
49	549.698,321 672.844,548	50	549.698,487 672.844,54	0.166
52	549.698,89 672.844,518	53	549.698,894 672.844,518	0.005
55	549.702,668 672.853,019	1	549.716,598 672.880,153	30.501

Punct început	X / Y	Punct sfârşit	X / Y	Lungime segment
20	549.613,239 672.828,264	21	549.613,635 672.828,298	0.397
23	549.613,647 672.828,299	24	549.613,651 672.828,3	0.005
26	549.613,664 672.828,301	27	549.613,678 672.828,302	0.013
29	549.614,914 672.828,302	30	549.614,918 672.828,303	0.005
32	549.628,318 672.829,003	33	549.639,222 672.831,454	11.176
35	549.657,334 672.834,76	36	549.657,338 672.834,761	0.005
38	549.660,071 672.835,542	39	549.672,965 672.839,229	13.41
41	549.673,784 672.839,421	42	549.673,788 672.839,422	0.004
44	549.680,788 672.840,279	45	549.685,139 672.841,449	4.505
47	549.696,936 672.844,621	48	549.698,316 672.844,549	1.382
50	549.698,487 672.844,54	51	549.698,491 672.844,539	0.005
53	549.698,894 672.844,518	54	549.699,27 672.844,499	0.377

Punct început	X / Y	Punct sfârşit	X / Y	Lungime segment
21	549.613,635 672.828,298	22	549.613,639 672.828,299	0.005
24	549.613,651 672.828,3	25	549.613,66 672.828,301	0.009
27	549.613,678 672.828,302	28	549.613,682 672.828,302	0.005
30	549.614,918 672.828,303	31	549.628,313 672.829,002	13.414
33	549.639,222 672.831,454	34	549.639,226 672.831,455	0.004
36	549.657,338 672.834,761	37	549.660,067 672.835,541	2.838
39	549.672,965 672.839,229	40	549.672,969 672.839,23	0.005
42	549.673,788 672.839,422	43	549.680,784 672.840,278	7.048
45	549.685,139 672.841,449	46	549.696,932 672.844,621	12.212
48	549.698,316 672.844,549	49	549.698,321 672.844,548	0.005
51	549.698,491 672.844,539	52	549.698,89 672.844,518	0.399
54	549.699,27 672.844,499	55	549.702,668 672.853,019	9.173

**** Lungimile segmentelor sunt determinate în planul de proiecţie Stereo 70 şi sunt rotunjite la 1 milimetru.**
***** Distanţa dintre puncte este formată din segmente cumulate ce sunt mai mici decât valoarea 1 milimetru.**

Document care conține date cu caracter personal, protejat de prevederile Regulamentului (UE) nr. 679/2016 și Legii 190/2018

DATE DESPRE IMOBILUL NR. 7073

Oficiul de Cadastru şi Publicitate Imobiliară SUCEAVA
Biroul de Cadastru şi Publicitate Imobiliară Campulung Moldovenesc

A. Partea I. Descrierea imobilului

TEREN Extravilan

Adresa: Jud. Suceava

Nr. Crt	Nr cadastral Nr. topografic	Suprafaţa* (mp)	Observaţii / Referinţe
A1		8.874	Sector cadastral:43 Teren neimprejmuit; Terenul face parte din parcelele 2069/1 din CF 2399, 2069/2, 2073/1.

B. Partea II. Proprietari şi acte

Inscrieri privitoare la dreptul de proprietate şi alte drepturi reale		Referinţe
/		
Act Normativ nr. 7, din 13/03/1996 emis de Parlamentul Romaniei (Lege);		
B1	Inscrierea provizorie, drept de PROPRIETATE, dobandit prin Lege, cota actuala 1/1, cota initiala 1/1	A1
	1) **COMUNA VAMA**, CIF:4326698, Proprietar neidentificat.	

C. Partea III. SARCINI .

Inscrieri privind dezmembramintele dreptului de proprietate, drepturi reale de garanţie şi sarcini	Referinţe
NU SUNT	

Document care conține date cu caracter personal, protejat de prevederile Regulamentului (UE) nr. 679/2016 și Legii 190/2018

Anexa Nr. 1 La Partea I

Teren

Nr cadastral	Suprafaţa (mp)*	Observaţii / Referinţe
	8.874	Terenul face parte din parcelele 2069/1 din CF 2399, 2069/2, 2073/1.

* Suprafaţa este determinată in planul de proiecţie Stereo 70.

DETALII LINIARE IMOBIL

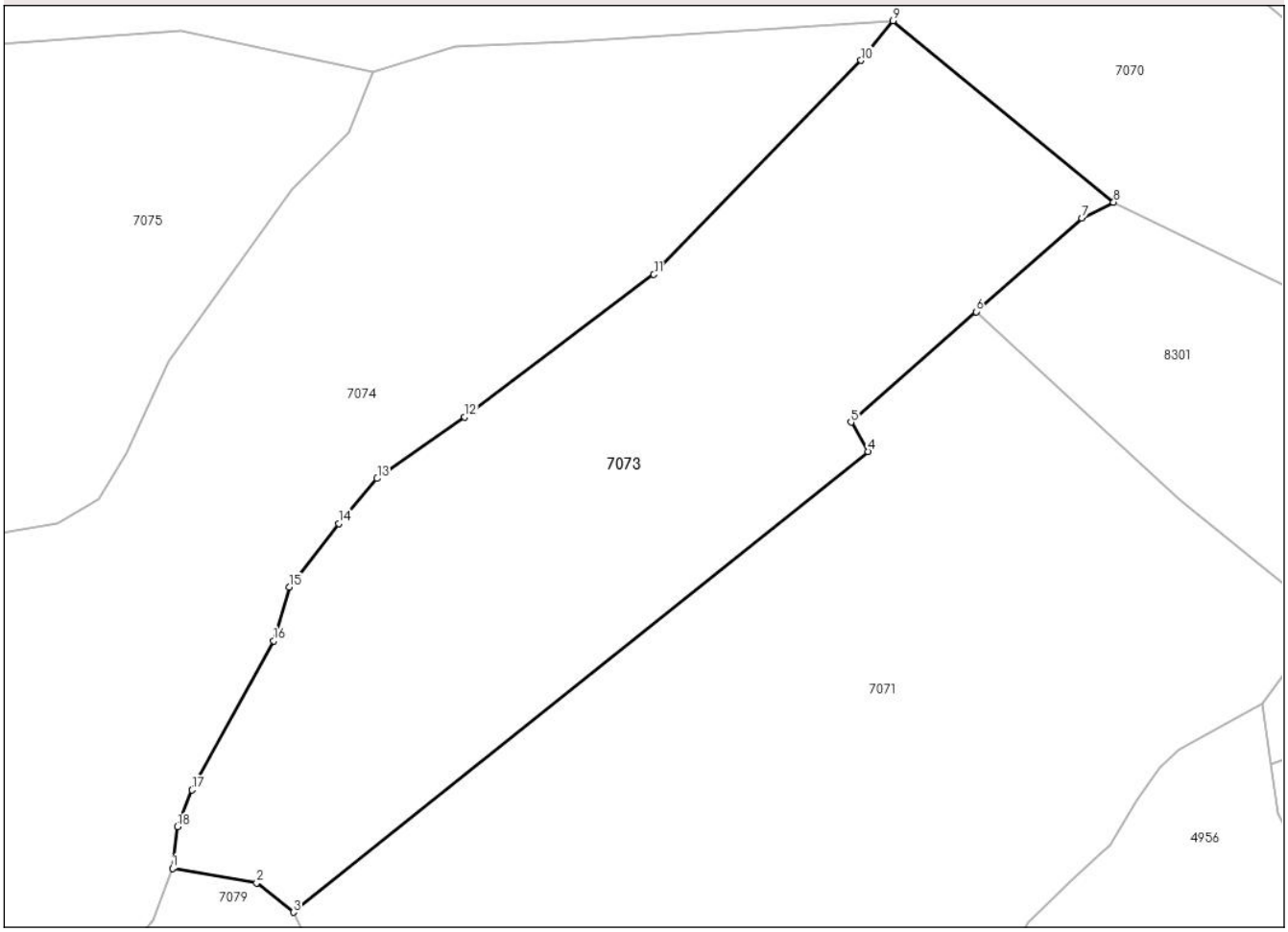

Date referitoare la teren

Crt	Categorie folosință	Intra vilan	Suprafaţa (mp)	Tarla	Parcelă	Nr. topo	Observaţii / Referinţe
1	pasune	NU	8.874	MICLAUSA	1P	-	

Lungime Segmente
1) Valorile lungimilor segmentelor sunt obţinute din proiecţie în plan.

Punct început	X / Y	Punct sfârşit	X / Y	Lungime segment (** (m)
1	549.563,01 672.889,923	2	549.578,11 672.887,337	15.319
2	549.578,11 672.887,337	3	549.584,729 672.882,063	8.463
3	549.584,729 672.882,063	4	549.687,812 672.964,652	132.088
4	549.687,812 672.964,652	5	549.684,779 672.969,892	6.055
5	549.684,779 672.969,892	6	549.707,231 672.989,724	29.957

Document care conține date cu caracter personal, protejat de prevederile Regulamentului (UE) nr. 679/2016 și Legii 190/2018

Punct început	X / Y	Punct sfârşit	X / Y	Lungime segment (** (m)
6	549.707,231 672.989,724	7	549.726,206 673.006,484	25.316
7	549.726,206 673.006,484	8	549.731,916 673.009,33	6.381
8	549.731,916 673.009,33	9	549.692,353 673.041,881	51.233
9	549.692,353 673.041,881	10	549.686,575 673.034,759	9.172
10	549.686,575 673.034,759	11	549.649,4 672.996,4	53.417
11	549.649,4 672.996,4	12	549.615,453 672.970,857	42.483
12	549.615,453 672.970,857	13	549.599,733 672.959,826	19.204
13	549.599,733 672.959,826	14	549.592,838 672.951,759	10.612
14	549.592,838 672.951,759	15	549.583,944 672.940,314	14.495
15	549.583,944 672.940,314	16	549.581,186 672.930,73	9.973
16	549.581,186 672.930,73	17	549.566,501 672.903,979	30.517
17	549.566,501 672.903,979	18	549.563,881 672.897,36	7.119
18	549.563,881 672.897,36	1	549.563,01 672.889,923	7.488

** Lungimile segmentelor sunt determinate în planul de proiecţie Stereo 70 şi sunt rotunjite la 1 milimetru.
*** Distanţa dintre puncte este formată din segmente cumulate ce sunt mai mici decât valoarea 1 milimetru.

Document care conține date cu caracter personal, protejat de prevederile Regulamentului (UE) nr. 679/2016 și Legii 190/2018

DATE DESPRE IMOBILUL NR. 7074

Oficiul de Cadastru şi Publicitate Imobiliară SUCEAVA
Biroul de Cadastru şi Publicitate Imobiliară Campulung Moldovenesc

A. Partea I. Descrierea imobilului

TEREN Extravilan

Adresa: Jud. Suceava

Nr. Crt	Nr cadastral Nr. topografic	Suprafaţa* (mp)	Observaţii / Referinţe
A1		10.000	Sector cadastral:43 Teren neimprejmuit; Terenul face parte din parcela 2059/3, 2073/1.

B. Partea II. Proprietari şi acte

Inscrieri privitoare la dreptul de proprietate şi alte drepturi reale		Referinţe
/		
Act Normativ nr. 7, din 13/03/1996 emis de Parlamentul Romaniei (Lege);		
B1	Intabulare, drept de PROPRIETATE, dobandit prin Lege, cota actuala 1/1, cota initiala 1/1	A1
	1) **COMUNA VAMA**, CIF:4326698, Proprietar neidentificat.	

C. Partea III. SARCINI .

Inscrieri privind dezmembramintele dreptului de proprietate, drepturi reale de garanţie şi sarcini	Referinţe
NU SUNT	

Document care conține date cu caracter personal, protejat de prevederile Regulamentului (UE) nr. 679/2016 și Legii 190/2018

Anexa Nr. 1 La Partea I

Teren

Nr cadastral	Suprafaţa (mp)*	Observaţii / Referinţe
	10.000	Terenul face parte din parcela 2059/3, 2073/1.

* Suprafaţa este determinată in planul de proiecţie Stereo 70.

DETALII LINIARE IMOBIL

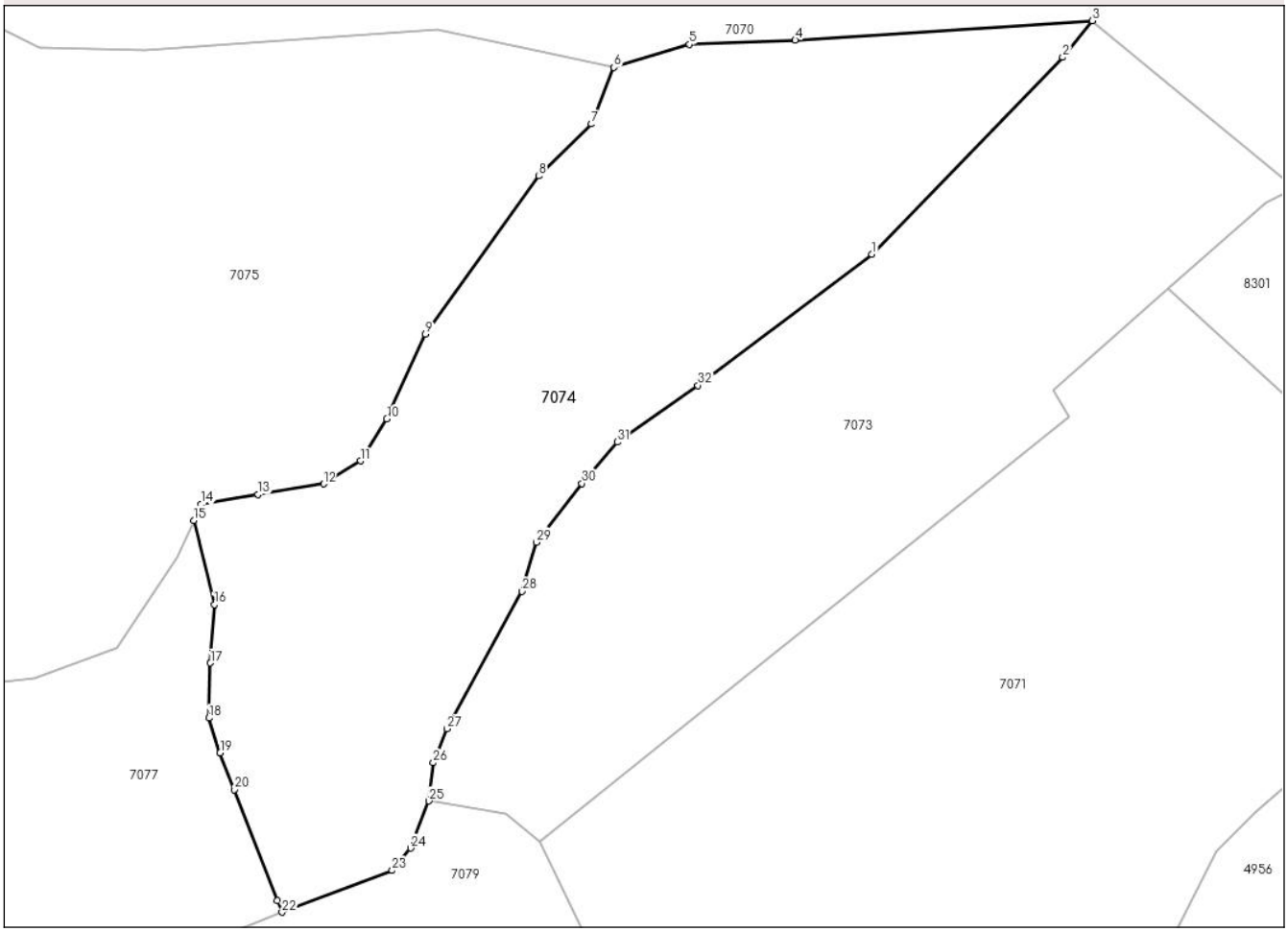

Date referitoare la teren

Crt	Categorie folosință	Intra vilan	Suprafaţa (mp)	Tarla	Parcelă	Nr. topo	Observaţii / Referinţe
1	faneata	NU	10.000	MICLAUSA	1F	-	

Lungime Segmente

1) Valorile lungimilor segmentelor sunt obţinute din proiecţie în plan.

Punct început	X / Y	Punct sfârşit	X / Y	Lungime segment (** (m)
1	549.649,4 672.996,4	2	549.686,575 673.034,759	53.417
3	549.692,353 673.041,881	4	549.634,444 673.038,087	58.033
5	549.613,828 673.037,251	6	549.599,063 673.032,793	15.423
7	549.594,701 673.021,771	8	549.584,463 673.011,638	14.405
9	549.562,315 672.980,819	10	549.554,793 672.964,312	18.14

Punct început	X / Y	Punct sfârşit	X / Y	Lungime segment (** (m)
2	549.686,575 673.034,759	3	549.692,353 673.041,881	9.172
4	549.634,444 673.038,087	5	549.613,828 673.037,251	20.633
6	549.599,063 673.032,793	7	549.594,701 673.021,771	11.853
8	549.584,463 673.011,638	9	549.562,315 672.980,819	37.952
10	549.554,793 672.964,312	11	549.549,674 672.956,163	9.623

Document care conține date cu caracter personal, protejat de prevederile Regulamentului (UE) nr. 679/2016 și Legii 190/2018

Punct început	X / Y	Punct sfârşit	X / Y	Lungime segment (** (m)
11	549.549,674 672.956,163	12	549.542,465 672.951,671	8.494
13	549.529,719 672.949,582	14	549.518,541 672.947,701	11.336
15	549.517,171 672.944,578	16	549.521,198 672.928,166	16.899
17	549.520,4 672.916,8	18	549.520,13 672.906,086	10.717
19	549.522,3 672.899,3	20	549.525,055 672.892,146	7.666
21	549.533,386 672.870,515	22	549.534,369 672.868,263	2.457
23	549.555,874 672.876,375	24	549.559,494 672.880,718	5.654
25	549.563,01 672.889,923	26	549.563,881 672.897,36	7.488
27	549.566,501 672.903,979	28	549.581,186 672.930,73	30.517
29	549.583,944 672.940,314	30	549.592,838 672.951,759	14.495
31	549.599,733 672.959,826	32	549.615,453 672.970,857	19.204

Punct început	X / Y	Punct sfârşit	X / Y	Lungime segment (** (m)
12	549.542,465 672.951,671	13	549.529,719 672.949,582	12.916
14	549.518,541 672.947,701	15	549.517,171 672.944,578	3.41
16	549.521,198 672.928,166	17	549.520,4 672.916,8	11.394
18	549.520,13 672.906,086	19	549.522,3 672.899,3	7.125
20	549.525,055 672.892,146	21	549.533,386 672.870,515	23.18
22	549.534,369 672.868,263	23	549.555,874 672.876,375	22.984
24	549.559,494 672.880,718	25	549.563,01 672.889,923	9.853
26	549.563,881 672.897,36	27	549.566,501 672.903,979	7.119
28	549.581,186 672.930,73	29	549.583,944 672.940,314	9.973
30	549.592,838 672.951,759	31	549.599,733 672.959,826	10.612
32	549.615,453 672.970,857	1	549.649,4 672.996,4	42.483

**** Lungimile segmentelor sunt determinate în planul de proiecţie Stereo 70 şi sunt rotunjite la 1 milimetru.**
***** Distanţa dintre puncte este formată din segmente cumulate ce sunt mai mici decât valoarea 1 milimetru.**

Document care conține date cu caracter personal, protejat de prevederile Regulamentului (UE) nr. 679/2016 și Legii 190/2018

DATE DESPRE IMOBILUL NR. 7075

Oficiul de Cadastru şi Publicitate Imobiliară SUCEAVA
Biroul de Cadastru şi Publicitate Imobiliară Campulung Moldovenesc

A. Partea I. Descrierea imobilului

TEREN Extravilan

Adresa: Jud. Suceava

Nr. Crt	Nr cadastral Nr. topografic	Suprafaţa* (mp)	Observaţii / Referinţe
A1		24.699	Sector cadastral:43 Teren neimprejmuit; Terenul face parte din parcelele 2059/1 din CF 1196, 2059/2, 2059/3.

B. Partea II. Proprietari şi acte

Inscrieri privitoare la dreptul de proprietate şi alte drepturi reale		Referinţe
/		
Act Normativ nr. 7, din 13/03/1996 emis de Parlamentul Romaniei (Lege);		
B1	Inscrierea provizorie, drept de PROPRIETATE, dobandit prin Lege, cota actuala 1/1, cota initiala 1/1	A1
	1) **COMUNA VAMA**, CIF:4326698, Proprietar neidentificat.	

C. Partea III. SARCINI .

Inscrieri privind dezmembramintele dreptului de proprietate, drepturi reale de garanţie şi sarcini	Referinţe
NU SUNT	

Document care conține date cu caracter personal, protejat de prevederile Regulamentului (UE) nr. 679/2016 și Legii 190/2018

Anexa Nr. 1 La Partea I

Teren

Nr cadastral	Suprafaţa (mp)*	Observaţii / Referinţe
	24.699	Terenul face parte din parcelele 2059/1 din CF 1196, 2059/2, 2059/3.

* Suprafaţa este determinată in planul de proiecţie Stereo 70.

DETALII LINIARE IMOBIL

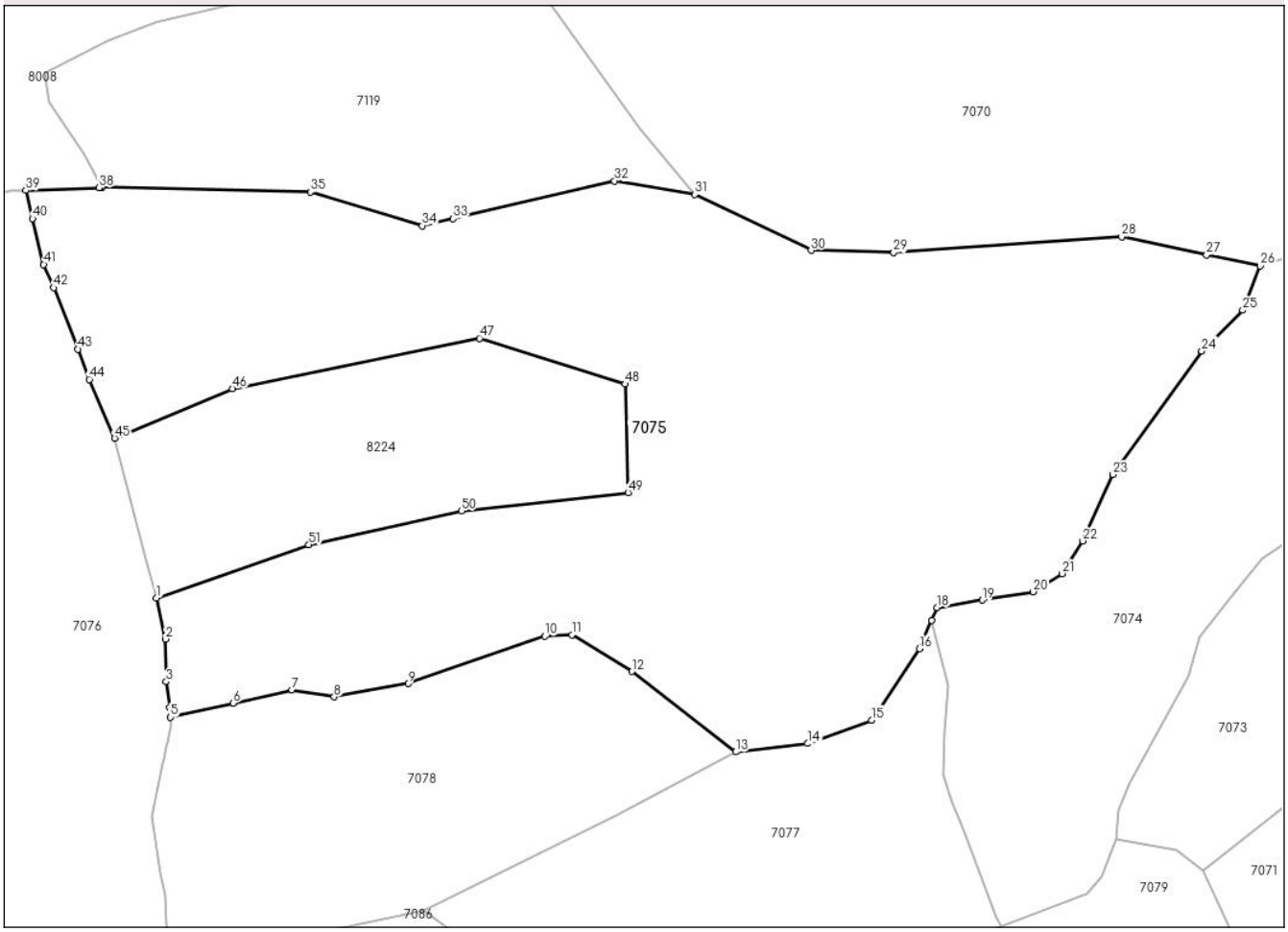

Date referitoare la teren

Crt	Categorie folosință	Intra vilan	Suprafaţa (mp)	Tarla	Parcelă	Nr. topo	Observaţii / Referinţe
1	pasune	NU	24.699	MICLAUSA	1P	-	

Lungime Segmente

1) Valorile lungimilor segmentelor sunt obţinute din proiecţie în plan.

Punct început	X / Y	Punct sfârşit	X / Y	Lungime segment
1	549.323,85 672.950,164	2	549.326,114 672.939,893	10.518
4	549.327,231 672.922,832	5	549.327,346 672.920,398	2.436
7	549.357,651 672.927,217	8	549.368,163 672.925,489	10.654
10	549.420,703 672.940,597	11	549.427,442 672.940,963	6.748
13	549.468,29 672.911,763	14	549.486,259 672.913,852	18.09
16	549.514,049 672.937,463	17	549.517,171 672.944,578	7.771

Punct început	X / Y	Punct sfârşit	X / Y	Lungime segment
2	549.326,114 672.939,893	3	549.326,292 672.929,247	10.647
5	549.327,346 672.920,398	6	549.342,976 672.923,934	16.025
8	549.368,163 672.925,489	9	549.386,591 672.928,779	18.719
11	549.427,442 672.940,963	12	549.442,381 672.931,821	17.514
14	549.486,259 672.913,852	15	549.502,139 672.919,703	16.923
17	549.517,171 672.944,578	18	549.518,541 672.947,701	3.41

Punct început	X / Y	Punct sfârşit	X / Y	Lungime segment
3	549.326,292 672.929,247	4	549.327,231 672.922,832	6.483
6	549.342,976 672.923,934	7	549.357,651 672.927,217	15.037
9	549.386,591 672.928,779	10	549.420,703 672.940,597	36.101
12	549.442,381 672.931,821	13	549.468,29 672.911,763	32.766
15	549.502,139 672.919,703	16	549.514,049 672.937,463	21.384
18	549.518,541 672.947,701	19	549.529,719 672.949,582	11.336

Document care conține date cu caracter personal, protejat de prevederile Regulamentului (UE) nr. 679/2016 și Legii 190/2018

Punct început	X / Y	Punct sfârşit	X / Y	Lungime segment
19	549.529,719 672.949,582	20	549.542,465 672.951,671	12.916
22	549.554,793 672.964,312	23	549.562,315 672.980,819	18.14
25	549.594,701 673.021,771	26	549.599,063 673.032,793	11.853
28	549.564,517 673.040,037	29	549.507,685 673.036,136	56.966
31	549.458,095 673.050,623	32	549.438,037 673.053,966	20.335
34	549.390,119 673.042,823	35	549.362,26 673.051,18	29.086
37	549.310,195 673.052,349	38	549.309,531 673.052,323	0.664
40	549.292,983 673.044,621	41	549.295,741 673.033,17	11.779
43	549.304,268 673.012,095	44	549.307,117 673.004,538	8.076
46	549.342,785 673.002,253	47	549.404,42 673.014,791	62.898
49	549.441,434 672.976,353	50	549.399,917 672.971,783	41.767

Punct început	X / Y	Punct sfârşit	X / Y	Lungime segment
20	549.542,465 672.951,671	21	549.549,674 672.956,163	8.494
23	549.562,315 672.980,819	24	549.584,463 673.011,638	37.952
26	549.599,063 673.032,793	27	549.585,69 673.035,579	13.66
29	549.507,685 673.036,136	30	549.487,069 673.036,694	20.623
32	549.438,037 673.053,966	33	549.397,789 673.044,606	41.322
35	549.362,26 673.051,18	36	549.310,263 673.052,352	52.01
38	549.309,531 673.052,323	39	549.291,301 673.051,606	18.245
41	549.295,741 673.033,17	42	549.298,194 673.027,392	6.277
44	549.307,117 673.004,538	45	549.313,44 672.989,894	15.951
47	549.404,42 673.014,791	48	549.440,672 673.003,396	38.0
50	549.399,917 672.971,783	51	549.361,829 672.963,403	38.999

Punct început	X / Y	Punct sfârşit	X / Y	Lungime segment
21	549.549,674 672.956,163	22	549.554,793 672.964,312	9.623
24	549.584,463 673.011,638	25	549.594,701 673.021,771	14.405
27	549.585,69 673.035,579	28	549.564,517 673.040,037	21.637
30	549.487,069 673.036,694	31	549.458,095 673.050,623	32.148
33	549.397,789 673.044,606	34	549.390,119 673.042,823	7.875
36	549.310,263 673.052,352	37	549.310,195 673.052,349	0.068
39	549.291,301 673.051,606	40	549.292,983 673.044,621	7.185
42	549.298,194 673.027,392	43	549.304,268 673.012,095	16.459
45	549.313,44 672.989,894	46	549.342,785 673.002,253	31.841
48	549.440,672 673.003,396	49	549.441,434 672.976,353	27.054
51	549.361,829 672.963,403	1	549.323,85 672.950,164	40.22

**** Lungimile segmentelor sunt determinate în planul de proiecţie Stereo 70 şi sunt rotunjite la 1 milimetru.**
***** Distanţa dintre puncte este formată din segmente cumulate ce sunt mai mici decât valoarea 1 milimetru.**

Document care conține date cu caracter personal, protejat de prevederile Regulamentului (UE) nr. 679/2016 și Legii 190/2018

DATE DESPRE IMOBILUL NR. 7076

Oficiul de Cadastru şi Publicitate Imobiliară SUCEAVA
Biroul de Cadastru şi Publicitate Imobiliară Campulung Moldovenesc

A. Partea I. Descrierea imobilului

TEREN Extravilan

Adresa: Jud. Suceava

Nr. Crt	Nr cadastral Nr. topografic	Suprafaţa* (mp)	Observaţii / Referinţe
A1	35630	60.974	Sector cadastral:43 Teren neimprejmuit; Teren extravilan partial imprejmuit cu gard.

B. Partea II. Proprietari şi acte

Inscrieri privitoare la dreptul de proprietate şi alte drepturi reale		Referinţe
3299 / 27/02/2020		
Act Administrativ nr. 2325, din 25/02/2020 emis de Primaria com. Vama (act administrativ nr proces verbal de vecinatate din 25-02-2020, emis de PFA Preutescu Sorin George;act notarial nr 523 din 26-02-2020, emis de BIN Dorina Rotaru);		
B1	se noteaza ca din parte a imobilului cu nr.top 1763/1 din CF 31394 Vama, din parte a imobilului cu nr.top 2072/1 din CF 34304 Vama, din parte a imobilului cu nr.top 2059/1 din CF 34303 Vama, din parte a imobilului cu nr.top 584 din CF 34309 Vama, se formeaza imobilul cu nr. cad. 35630;	A1
/		
Act Normativ nr. 7, din 13/03/1996 emis de Parlamentul Romaniei (Lege);		
B3	Intabulare, drept de PROPRIETATE, dobandit prin Lege, cota actuala 1/1, cota initiala 1/1	A1
	1) **NEIDENTIFICAT NEIDENTIFICAT**, Lipsa C.N.P.	
7570 / 11/05/2023		
Act Notarial nr. 185, din 08/05/2023 emis de Catargiu TUDOR-MARIAN;		
B4	Se noteaza posesia	A1
	1) **ILIE VERONICA**	

C. Partea III. SARCINI .

Inscrieri privind dezmembramintele dreptului de proprietate, drepturi reale de garanţie şi sarcini	Referinţe
NU SUNT	

Document care conține date cu caracter personal, protejat de prevederile Regulamentului (UE) nr. 679/2016 și Legii 190/2018

Anexa Nr. 1 La Partea I

Teren

Nr cadastral	Suprafaţa (mp)*	Observaţii / Referinţe
35630	60.974	Teren extravilan partial imprejmuit cu gard.

* Suprafaţa este determinată in planul de proiecţie Stereo 70.

DETALII LINIARE IMOBIL

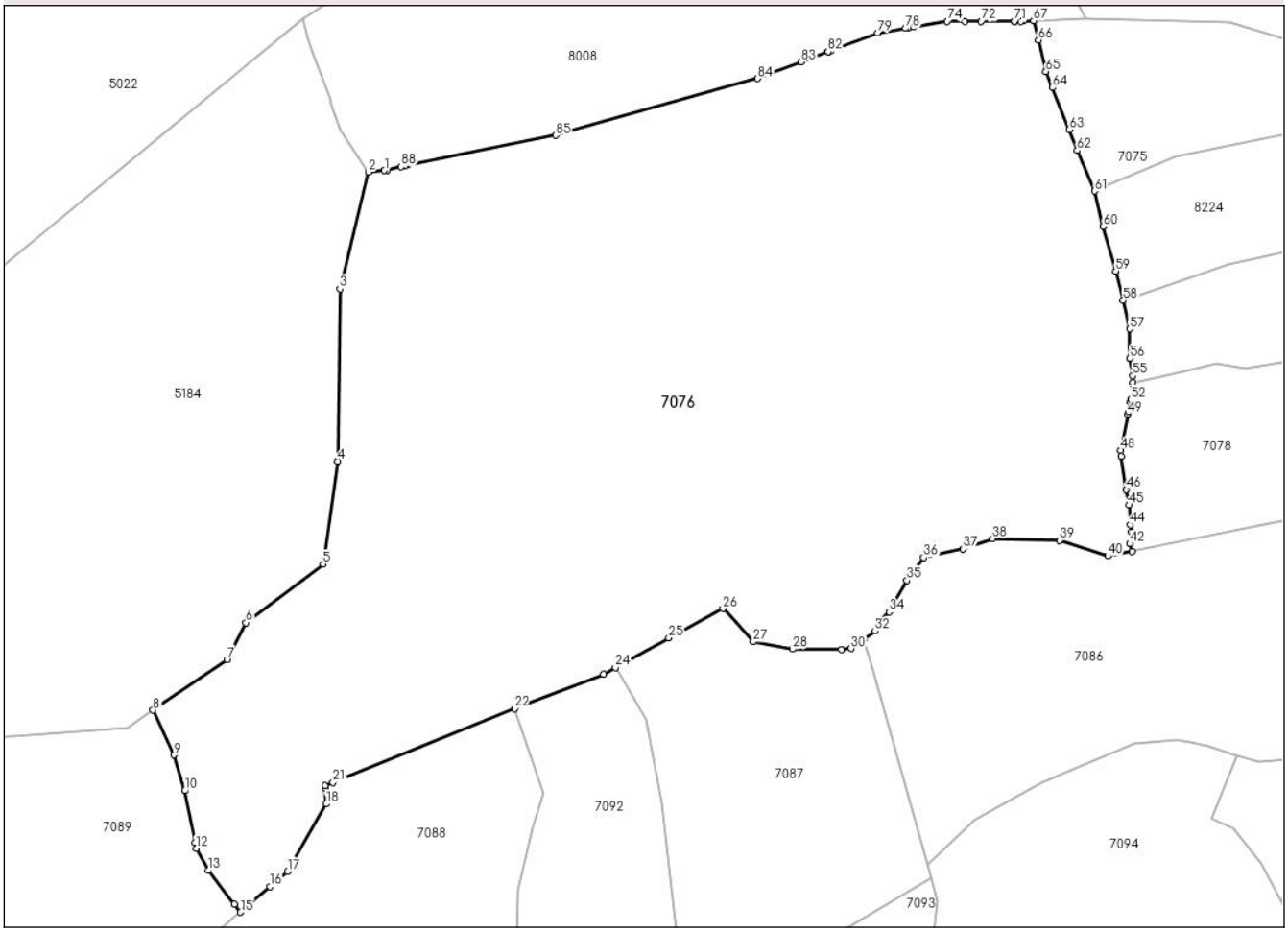

Date referitoare la teren

Crt	Categorie folosință	Intra vilan	Suprafaţa (mp)	Tarla	Parcelă	Nr. topo	Observaţii / Referinţe
1	pasune	NU	60.974	-	1P	-	

Lungime Segmente

1) Valorile lungimilor segmentelor sunt obţinute din proiecţie în plan.

Punct început	X / Y	Punct sfârşit	X / Y	Lungime segment
1	549.055,748 672.997,324	2	549.049,901 672.996,763	5.874
4	549.038,804 672.891,998	5	549.033,434 672.854,609	37.773
7	548.998,582 672.820,034	8	548.971,768 672.801,727	32.467
10	548.983,252 672.772,506	11	548.986,996 672.753,798	19.079
13	548.991,841 672.743,601	14	549.001,238 672.731,357	15.434
16	549.014,302 672.737,745	17	549.020,539 672.743,116	8.231

Punct început	X / Y	Punct sfârşit	X / Y	Lungime segment
2	549.049,901 672.996,763	3	549.039,58 672.954,382	43.62
5	549.033,434 672.854,609	6	549.005,458 672.833,449	35.077
8	548.971,768 672.801,727	9	548.979,278 672.785,446	17.93
11	548.986,996 672.753,798	12	548.987,433 672.751,616	2.226
14	549.001,238 672.731,357	15	549.003,546 672.728,483	3.686
17	549.020,539 672.743,116	18	549.034,684 672.767,711	28.372

Punct început	X / Y	Punct sfârşit	X / Y	Lungime segment
3	549.039,58 672.954,382	4	549.038,804 672.891,998	62.389
6	549.005,458 672.833,449	7	548.998,582 672.820,034	15.075
9	548.979,278 672.785,446	10	548.983,252 672.772,506	13.536
12	548.987,433 672.751,616	13	548.991,841 672.743,601	9.147
15	549.003,546 672.728,483	16	549.014,302 672.737,745	14.194
18	549.034,684 672.767,711	19	549.034,204 672.773,592	5.9

Document care conține date cu caracter personal, protejat de prevederile Regulamentului (UE) nr. 679/2016 și Legii 190/2018

Punct început	X / Y	Punct sfârşit	X / Y	Lungime segment
19	549.034,204 672.773,592	20	549.034,15 672.774,254	0.664
22	549.102,937 672.802,237	23	549.135,28 672.814,759	34.682
25	549.158,899 672.827,833	26	549.178,603 672.838,578	22.443
28	549.203,817 672.823,879	29	549.221,531 672.823,664	17.715
31	549.229,72 672.827,436	32	549.233,807 672.830,407	5.053
34	549.238,881 672.837,289	35	549.245,304 672.848,75	13.138
37	549.265,74 672.860,11	38	549.276,38 672.863,887	11.29
40	549.318,28 672.857,609	41	549.327,085 672.859,135	8.936
43	549.326,763 672.866,25	44	549.326,441 672.868,88	2.65
46	549.324,958 672.881,648	47	549.323,161 672.893,667	12.153
49	549.325,493 672.909,049	50	549.325,645 672.909,803	0.769
52	549.326,536 672.914,233	53	549.327,428 672.918,667	4.523
55	549.327,231 672.922,832	56	549.326,292 672.929,247	6.483
58	549.323,85 672.950,164	59	549.321,053 672.960,871	11.066
61	549.313,44 672.989,894	62	549.307,117 673.004,538	15.951
64	549.298,194 673.027,392	65	549.295,741 673.033,17	6.277
67	549.291,301 673.051,606	68	549.287,587 673.051,46	3.717
70	549.284,573 673.051,341	71	549.284,41 673.051,335	0.163
73	549.266,395 673.051,409	74	549.260,038 673.051,435	6.357
76	549.245,691 673.049,015	77	549.245,657 673.049,009	0.035
79	549.234,735 673.047,167	80	549.217,946 673.040,82	17.949
82	549.216,74 673.040,364	83	549.206,912 673.036,649	10.506
85	549.117,822 673.010,027	86	549.064,248 672.999,306	54.636
88	549.061,819 672.998,692	89	549.056,803 672.997,425	5.174

Punct început	X / Y	Punct sfârşit	X / Y	Lungime segment
20	549.034,15 672.774,254	21	549.037,067 672.775,441	3.149
23	549.135,28 672.814,759	24	549.139,561 672.817,129	4.893
26	549.178,603 672.838,578	27	549.189,587 672.826,498	16.327
29	549.221,531 672.823,664	30	549.225,104 672.824,08	3.597
32	549.233,807 672.830,407	33	549.235,382 672.834,077	3.994
35	549.245,304 672.848,75	36	549.251,45 672.857,0	10.288
38	549.276,38 672.863,887	39	549.300,728 672.863,257	24.357
41	549.327,085 672.859,135	42	549.326,213 672.861,997	2.992
44	549.326,441 672.868,88	45	549.325,893 672.876,042	7.183
47	549.323,161 672.893,667	48	549.322,836 672.895,842	2.199
50	549.325,645 672.909,803	51	549.326,351 672.913,312	3.58
53	549.327,428 672.918,667	54	549.327,346 672.920,398	1.733
56	549.326,292 672.929,247	57	549.326,114 672.939,893	10.647
59	549.321,053 672.960,871	60	549.316,579 672.976,992	16.73
62	549.307,117 673.004,538	63	549.304,268 673.012,095	8.076
65	549.295,741 673.033,17	66	549.292,983 673.044,621	11.779
68	549.287,587 673.051,46	69	549.286,797 673.051,429	0.791
71	549.284,41 673.051,335	72	549.272,299 673.051,385	12.111
74	549.260,038 673.051,435	75	549.247,689 673.049,352	12.523
77	549.245,657 673.049,009	78	549.244,911 673.048,883	0.756
80	549.217,946 673.040,82	81	549.216,794 673.040,385	1.231
83	549.206,912 673.036,649	84	549.191,136 673.030,685	16.866
86	549.064,248 672.999,306	87	549.063,111 672.999,019	1.173
89	549.056,803 672.997,425	1	549.055,748 672.997,324	1.06

Punct început	X / Y	Punct sfârşit	X / Y	Lungime segment
21	549.037,067 672.775,441	22	549.102,937 672.802,237	71.112
24	549.139,561 672.817,129	25	549.158,899 672.827,833	22.103
27	549.189,587 672.826,498	28	549.203,817 672.823,879	14.469
30	549.225,104 672.824,08	31	549.229,72 672.827,436	5.707
33	549.235,382 672.834,077	34	549.238,881 672.837,289	4.75
36	549.251,45 672.857,0	37	549.265,74 672.860,11	14.625
39	549.300,728 672.863,257	40	549.318,28 672.857,609	18.438
42	549.326,213 672.861,997	43	549.326,763 672.866,25	4.288
45	549.325,893 672.876,042	46	549.324,958 672.881,648	5.683
48	549.322,836 672.895,842	49	549.325,493 672.909,049	13.472
51	549.326,351 672.913,312	52	549.326,536 672.914,233	0.939
54	549.327,346 672.920,398	55	549.327,231 672.922,832	2.436
57	549.326,114 672.939,893	58	549.323,85 672.950,164	10.518
60	549.316,579 672.976,992	61	549.313,44 672.989,894	13.278
63	549.304,268 673.012,095	64	549.298,194 673.027,392	16.459
66	549.292,983 673.044,621	67	549.291,301 673.051,606	7.185
69	549.286,797 673.051,429	70	549.284,573 673.051,341	2.226
72	549.272,299 673.051,385	73	549.266,395 673.051,409	5.904
75	549.247,689 673.049,352	76	549.245,691 673.049,015	2.026
78	549.244,911 673.048,883	79	549.234,735 673.047,167	10.32
81	549.216,794 673.040,385	82	549.216,74 673.040,364	0.058
84	549.191,136 673.030,685	85	549.117,822 673.010,027	76.169
87	549.063,111 672.999,019	88	549.061,819 672.998,692	1.332

**** Lungimile segmentelor sunt determinate în planul de proiecţie Stereo 70 şi sunt rotunjite la 1 milimetru.**
***** Distanţa dintre puncte este formată din segmente cumulate ce sunt mai mici decât valoarea 1 milimetru.**

Document care conține date cu caracter personal, protejat de prevederile Regulamentului (UE) nr. 679/2016 și Legii 190/2018

DATE DESPRE IMOBILUL NR. 7077

Oficiul de Cadastru şi Publicitate Imobiliară SUCEAVA
Biroul de Cadastru şi Publicitate Imobiliară Campulung Moldovenesc

A. Partea I. Descrierea imobilului

TEREN Extravilan

Adresa: Jud. Suceava

Nr. Crt	Nr cadastral Nr. topografic	Suprafaţa* (mp)	Observaţii / Referinţe
A1		7.562	Sector cadastral:43 Teren neimprejmuit;

B. Partea II. Proprietari şi acte

Inscrieri privitoare la dreptul de proprietate şi alte drepturi reale		Referinţe
/		
Act Normativ nr. 7, din 13/03/1996 emis de Parlamentul Romaniei (Lege);		
B1	Inscrierea provizorie, drept de PROPRIETATE, dobandit prin Lege, cota actuala 1/1, cota initiala 1/1	A1
	1) **COMUNA VAMA**, CIF:4326698, Proprietar neidentificat.	

C. Partea III. SARCINI .

Inscrieri privind dezmembramintele dreptului de proprietate, drepturi reale de garanţie şi sarcini	Referinţe
NU SUNT	

Document care conține date cu caracter personal, protejat de prevederile Regulamentului (UE) nr. 679/2016 și Legii 190/2018

Anexa Nr. 1 La Partea I

Teren

Nr cadastral	Suprafaţa (mp)*	Observaţii / Referinţe
	7.562	

* Suprafaţa este determinată in planul de proiecţie Stereo 70.

DETALII LINIARE IMOBIL

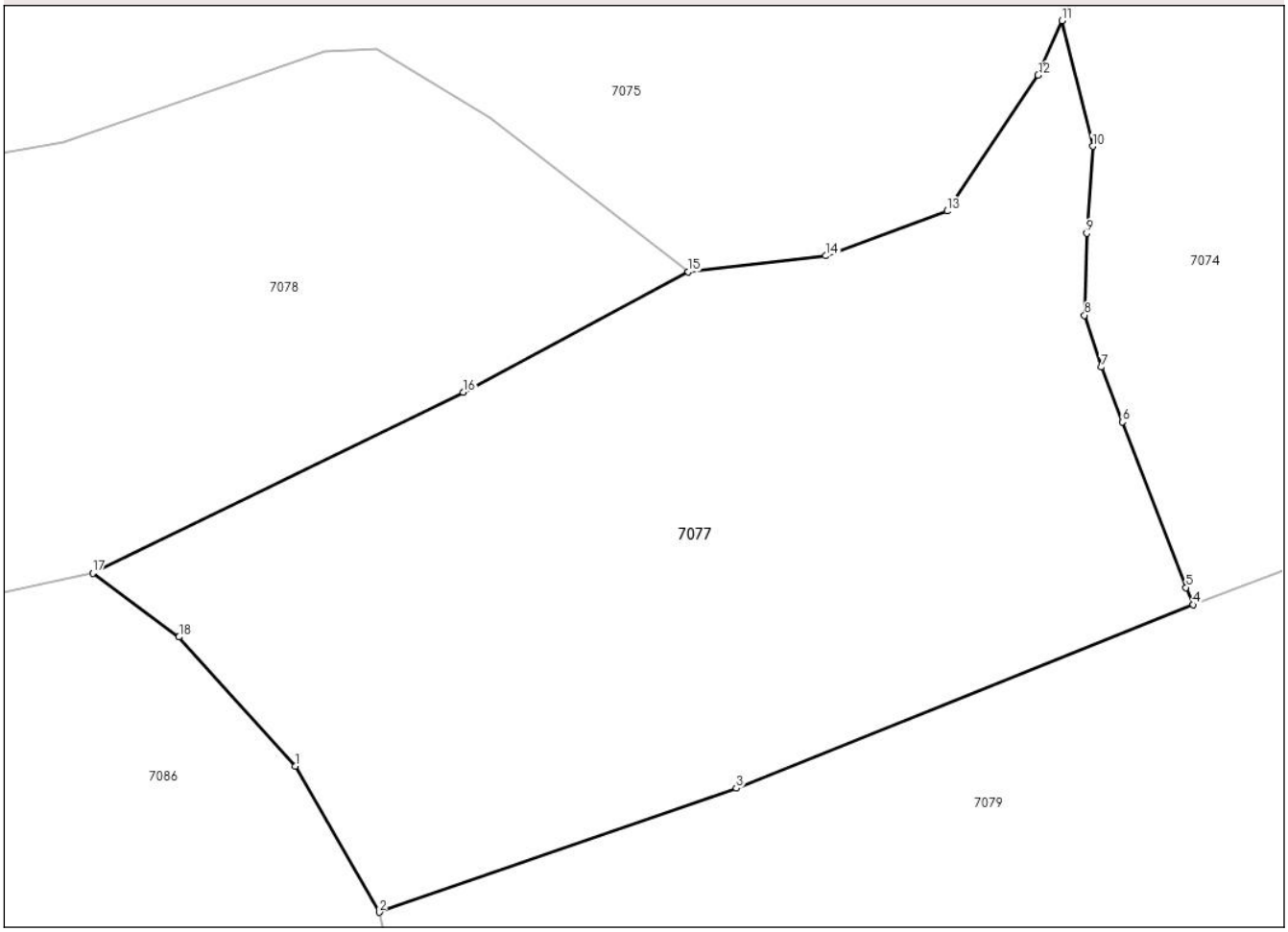

Date referitoare la teren

Crt	Categorie folosință	Intra vilan	Suprafaţa (mp)	Tarla	Parcelă	Nr. topo	Observaţii / Referinţe
1	pasune	NU	7.562	-	1P	-	

Lungime Segmente
1) Valorile lungimilor segmentelor sunt obţinute din proiecţie în plan.

Punct început	X / Y	Punct sfârşit	X / Y	Lungime segment (** (m)
1	549.416,852 672.847,149	2	549.427,84 672.828,083	22.006
2	549.427,84 672.828,083	3	549.474,546 672.844,291	49.438
3	549.474,546 672.844,291	4	549.534,369 672.868,263	64.448
4	549.534,369 672.868,263	5	549.533,386 672.870,515	2.457
5	549.533,386 672.870,515	6	549.525,055 672.892,146	23.18

Document care conține date cu caracter personal, protejat de prevederile Regulamentului (UE) nr. 679/2016 și Legii 190/2018

Punct început	X / Y	Punct sfârşit	X / Y	Lungime segment (** (m)
6	549.525,055 672.892,146	7	549.522,3 672.899,3	7.666
7	549.522,3 672.899,3	8	549.520,13 672.906,086	7.125
8	549.520,13 672.906,086	9	549.520,4 672.916,8	10.717
9	549.520,4 672.916,8	10	549.521,198 672.928,166	11.394
10	549.521,198 672.928,166	11	549.517,171 672.944,578	16.899
11	549.517,171 672.944,578	12	549.514,049 672.937,463	7.771
12	549.514,049 672.937,463	13	549.502,139 672.919,703	21.384
13	549.502,139 672.919,703	14	549.486,259 672.913,852	16.923
14	549.486,259 672.913,852	15	549.468,29 672.911,763	18.09
15	549.468,29 672.911,763	16	549.438,85 672.896,021	33.384
16	549.438,85 672.896,021	17	549.390,368 672.872,368	53.944
17	549.390,368 672.872,368	18	549.401,66 672.864,047	14.027
18	549.401,66 672.864,047	1	549.416,852 672.847,149	22.723

** Lungimile segmentelor sunt determinate în planul de proiecţie Stereo 70 şi sunt rotunjite la 1 milimetru.
*** Distanţa dintre puncte este formată din segmente cumulate ce sunt mai mici decât valoarea 1 milimetru.

Document care conține date cu caracter personal, protejat de prevederile Regulamentului (UE) nr. 679/2016 și Legii 190/2018

DATE DESPRE IMOBILUL NR. 7078

Oficiul de Cadastru şi Publicitate Imobiliară SUCEAVA
Biroul de Cadastru şi Publicitate Imobiliară Campulung Moldovenesc

A. Partea I. Descrierea imobilului

TEREN Extravilan

Adresa: Jud. Suceava

Nr. Crt	Nr cadastral Nr. topografic	Suprafaţa* (mp)	Observaţii / Referinţe
A1		7.000	Sector cadastral:43 Teren neimprejmuit; Terenul face parte din parcelele 2059/1 din CF 1196, 2059/2.

B. Partea II. Proprietari şi acte

Inscrieri privitoare la dreptul de proprietate şi alte drepturi reale		Referinţe
/		
Act Normativ nr. 7, din 13/03/1996 emis de Parlamentul Romaniei (Lege);		
B1	Intabulare, drept de PROPRIETATE, dobandit prin Lege, cota actuala 1/1, cota initiala 1/1	A1
	1) **NEIDENTIFICAT NEIDENTIFICAT**, Lipsa C.N.P.	
Act Administrativ nr. 6549, din 15/06/2023 emis de Primaria Comunei Vama (Adeverinta proprietate);		
B2	se noteaza posesia faptica.	A1
	1) **BOSCA DOMNICA**	

C. Partea III. SARCINI .

Inscrieri privind dezmembramintele dreptului de proprietate, drepturi reale de garanţie şi sarcini	Referinţe
NU SUNT	

Document care conține date cu caracter personal, protejat de prevederile Regulamentului (UE) nr. 679/2016 și Legii 190/2018

Anexa Nr. 1 La Partea I

Teren

Nr cadastral	Suprafaţa (mp)*	Observaţii / Referinţe
	7.000	Terenul face parte din parcelele 2059/1 din CF 1196, 2059/2.

* Suprafaţa este determinată in planul de proiecţie Stereo 70.

DETALII LINIARE IMOBIL

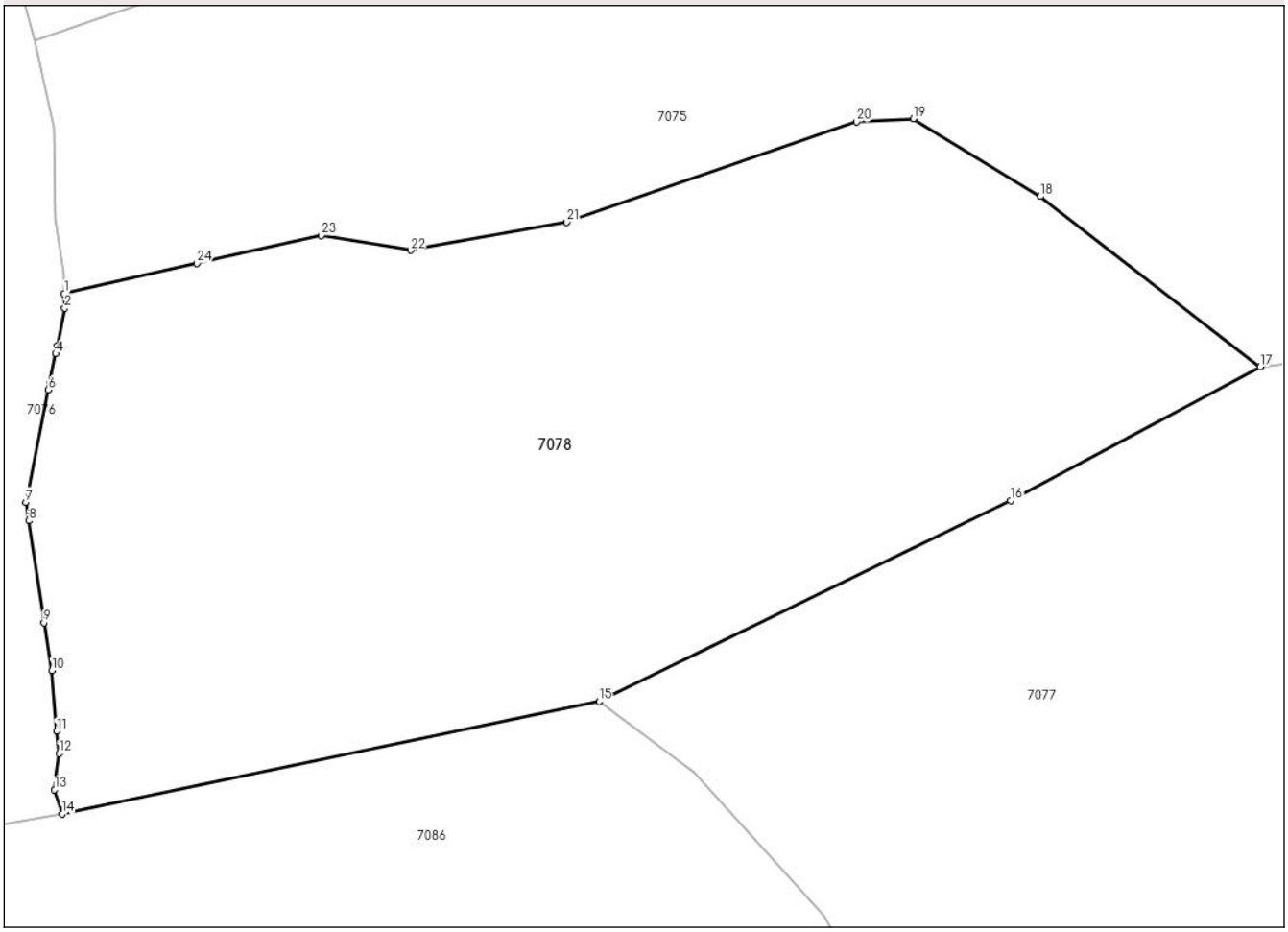

Date referitoare la teren

Crt	Categorie folosință	Intra vilan	Suprafaţa (mp)	Tarla	Parcelă	Nr. topo	Observaţii / Referinţe
1	padure	NU	7.000	MICLAUSA	1PD	-	

Lungime Segmente

1) Valorile lungimilor segmentelor sunt obţinute din proiecţie în plan.

Punct început	X / Y	Punct sfârşit	X / Y	Lungime segment (** (m)
1	549.327,346 672.920,398	2	549.327,428 672.918,667	1.733
3	549.326,536 672.914,233	4	549.326,351 672.913,312	0.939
5	549.325,645 672.909,803	6	549.325,493 672.909,049	0.769
7	549.322,836 672.895,842	8	549.323,161 672.893,667	2.199
9	549.324,958 672.881,648	10	549.325,893 672.876,042	5.683

Punct început	X / Y	Punct sfârşit	X / Y	Lungime segment (** (m)
2	549.327,428 672.918,667	3	549.326,536 672.914,233	4.523
4	549.326,351 672.913,312	5	549.325,645 672.909,803	3.58
6	549.325,493 672.909,049	7	549.322,836 672.895,842	13.472
8	549.323,161 672.893,667	9	549.324,958 672.881,648	12.153
10	549.325,893 672.876,042	11	549.326,441 672.868,88	7.183

Document care conține date cu caracter personal, protejat de prevederile Regulamentului (UE) nr. 679/2016 și Legii 190/2018

Punct început	X / Y	Punct sfârşit	X / Y	Lungime segment (** (m)
11	549.326,441 672.868,88	12	549.326,763 672.866,25	2.65
13	549.326,213 672.861,997	14	549.327,085 672.859,135	2.992
15	549.390,368 672.872,368	16	549.438,85 672.896,021	53.944
17	549.468,29 672.911,763	18	549.442,381 672.931,821	32.766
19	549.427,442 672.940,963	20	549.420,703 672.940,597	6.748
21	549.386,591 672.928,779	22	549.368,163 672.925,489	18.719
23	549.357,651 672.927,217	24	549.342,976 672.923,934	15.037

Punct început	X / Y	Punct sfârşit	X / Y	Lungime segment (** (m)
12	549.326,763 672.866,25	13	549.326,213 672.861,997	4.288
14	549.327,085 672.859,135	15	549.390,368 672.872,368	64.652
16	549.438,85 672.896,021	17	549.468,29 672.911,763	33.384
18	549.442,381 672.931,821	19	549.427,442 672.940,963	17.514
20	549.420,703 672.940,597	21	549.386,591 672.928,779	36.101
22	549.368,163 672.925,489	23	549.357,651 672.927,217	10.654
24	549.342,976 672.923,934	1	549.327,346 672.920,398	16.025

** Lungimile segmentelor sunt determinate în planul de proiecţie Stereo 70 şi sunt rotunjite la 1 milimetru.
*** Distanţa dintre puncte este formată din segmente cumulate ce sunt mai mici decât valoarea 1 milimetru.

Document care conține date cu caracter personal, protejat de prevederile Regulamentului (UE) nr. 679/2016 și Legii 190/2018

DATE DESPRE IMOBILUL NR. 7079

Oficiul de Cadastru şi Publicitate Imobiliară SUCEAVA
Biroul de Cadastru şi Publicitate Imobiliară Campulung Moldovenesc

A. Partea I. Descrierea imobilului

TEREN Extravilan

Adresa: Jud. Suceava

Nr. Crt	Nr cadastral Nr. topografic	Suprafaţa* (mp)	Observaţii / Referinţe
A1		9.500	Sector cadastral:43 Teren neimprejmuit;

B. Partea II. Proprietari şi acte

Inscrieri privitoare la dreptul de proprietate şi alte drepturi reale		Referinţe
/		
Act Normativ nr. 7, din 13/03/1996 emis de Parlamentul Romaniei (Lege);		
B1	Inscrierea provizorie, drept de PROPRIETATE, dobandit prin Lege, cota actuala 1/1, cota initiala 1/1	A1
	1) **COMUNA VAMA**, CIF:4326698, Proprietar neidentificat.	

C. Partea III. SARCINI .

Inscrieri privind dezmembramintele dreptului de proprietate, drepturi reale de garanţie şi sarcini	Referinţe
NU SUNT	

Document care conține date cu caracter personal, protejat de prevederile Regulamentului (UE) nr. 679/2016 și Legii 190/2018

Anexa Nr. 1 La Partea I

Teren

Nr cadastral	Suprafaţa (mp)*	Observaţii / Referinţe
	9.500	

* Suprafaţa este determinată in planul de proiecţie Stereo 70.

DETALII LINIARE IMOBIL

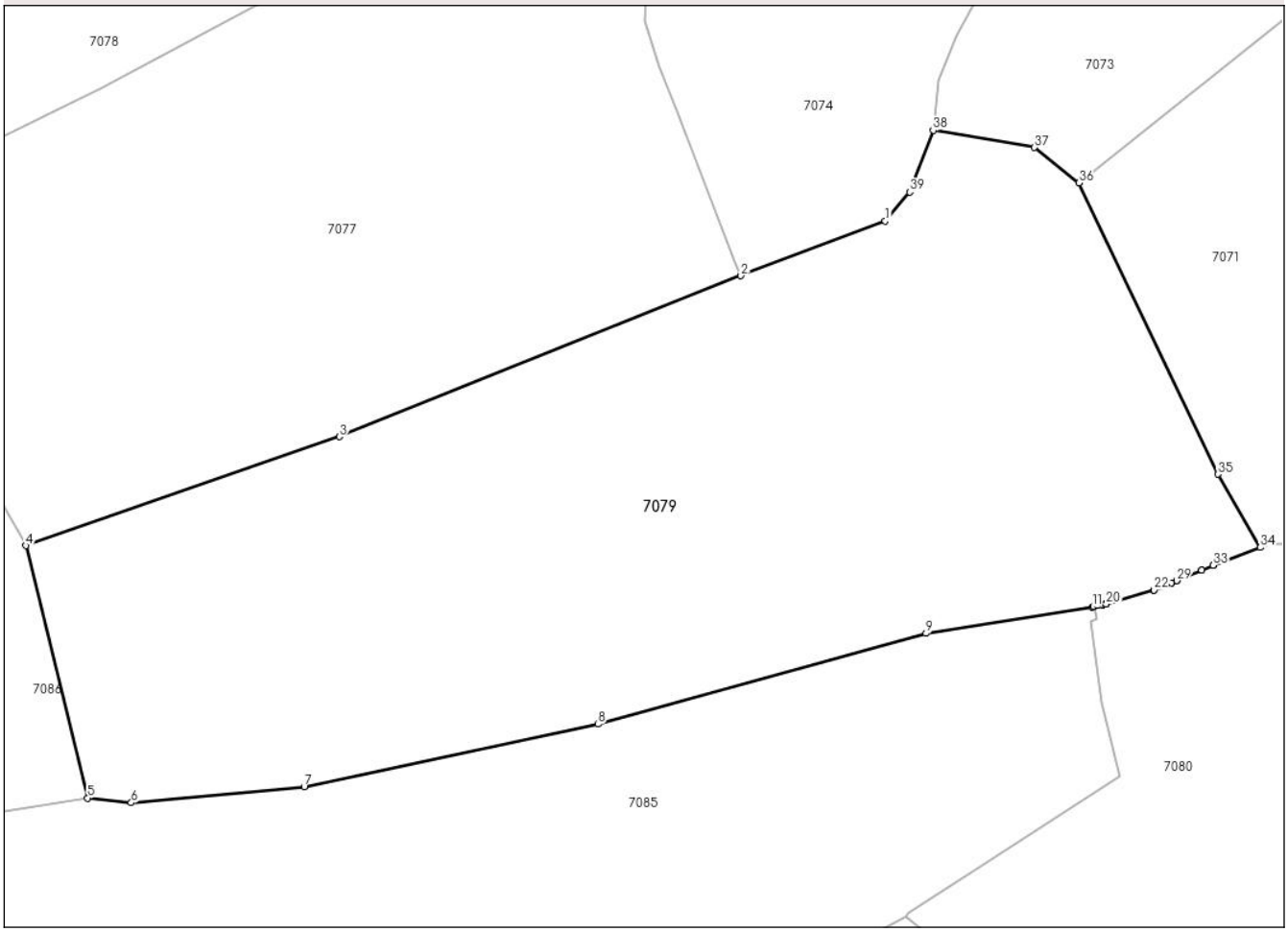

Date referitoare la teren

Crt	Categorie folosință	Intra vilan	Suprafaţa (mp)	Tarla	Parcelă	Nr. topo	Observaţii / Referinţe
1	faneata	NU	9.500	-	1F	-	

Lungime Segmente

1) Valorile lungimilor segmentelor sunt obţinute din proiecţie în plan.

Punct început	X / Y	Punct sfârşit	X / Y	Lungime segment (** (m)
1	549.555,874 672.876,375	2	549.534,369 672.868,263	22.984
3	549.474,546 672.844,291	4	549.427,84 672.828,083	49.438
5	549.437,039 672.790,523	6	549.443,549 672.789,829	6.547
7	549.469,301 672.792,208	8	549.513,048 672.801,516	44.726
9	549.561,947 672.815,034	10	549.587,014 672.819,002	25.378

Punct început	X / Y	Punct sfârşit	X / Y	Lungime segment (** (m)
2	549.534,369 672.868,263	3	549.474,546 672.844,291	64.448
4	549.427,84 672.828,083	5	549.437,039 672.790,523	38.67
6	549.443,549 672.789,829	7	549.469,301 672.792,208	25.861
8	549.513,048 672.801,516	9	549.561,947 672.815,034	50.734
10	549.587,014 672.819,002	11	549.586,728 672.818,979	0.287

Document care conține date cu caracter personal, protejat de prevederile Regulamentului (UE) nr. 679/2016 și Legii 190/2018

Punct început	X / Y	Punct sfârşit	X / Y	Lungime segment (** (m)
11	549.586,728 672.818,979	12	549.586,907 672.819,036	0.188
13	549.587,508 672.819,23	14	549.587,512 672.819,231	0.005
15	549.588,271 672.819,328	16	549.588,276 672.819,329	0.005
17	549.588,722 672.819,386	18	549.588,726 672.819,387	0.005
19	549.588,829 672.819,4	20	549.588,833 672.819,401	0.004
21	549.595,937 672.821,473	22	549.595,941 672.821,474	0.004
23	549.596,876 672.821,867	24	549.597,828 672.822,268	1.033
25	549.597,832 672.822,269	26	549.598,522 672.822,56	0.749
27	549.598,526 672.822,561	28	549.599,293 672.822,884	0.832
29	549.599,297 672.822,885	30	549.603,048 672.824,463	4.069
31	549.603,052 672.824,464	32	549.604,695 672.825,156	1.782
33	549.604,699 672.825,157	34	549.611,746 672.827,822	7.535
35	549.605,413 672.838,73	36	549.584,729 672.882,063	48.016
37	549.578,11 672.887,337	38	549.563,01 672.889,923	15.319
39	549.559,494 672.880,718	1	549.555,874 672.876,375	5.654

Punct început	X / Y	Punct sfârşit	X / Y	Lungime segment (** (m)
12	549.586,907 672.819,036	13	549.587,508 672.819,23	0.631
14	549.587,512 672.819,231	15	549.588,271 672.819,328	0.766
16	549.588,276 672.819,329	17	549.588,722 672.819,386	0.449
18	549.588,726 672.819,387	19	549.588,829 672.819,4	0.103
20	549.588,833 672.819,401	21	549.595,937 672.821,473	7.4
22	549.595,941 672.821,474	23	549.596,876 672.821,867	1.014
24	549.597,828 672.822,268	25	549.597,832 672.822,269	0.004
26	549.598,522 672.822,56	27	549.598,526 672.822,561	0.004
28	549.599,293 672.822,884	29	549.599,297 672.822,885	0.004
30	549.603,048 672.824,463	31	549.603,052 672.824,464	0.004
32	549.604,695 672.825,156	33	549.604,699 672.825,157	0.004
34	549.611,746 672.827,822	35	549.605,413 672.838,73	12.613
36	549.584,729 672.882,063	37	549.578,11 672.887,337	8.463
38	549.563,01 672.889,923	39	549.559,494 672.880,718	9.853

** Lungimile segmentelor sunt determinate în planul de proiecţie Stereo 70 şi sunt rotunjite la 1 milimetru.
*** Distanţa dintre puncte este formată din segmente cumulate ce sunt mai mici decât valoarea 1 milimetru.

Document care conține date cu caracter personal, protejat de prevederile Regulamentului (UE) nr. 679/2016 și Legii 190/2018

DATE DESPRE IMOBILUL NR. 7080

Oficiul de Cadastru şi Publicitate Imobiliară SUCEAVA
Biroul de Cadastru şi Publicitate Imobiliară Campulung Moldovenesc

A. Partea I. Descrierea imobilului

TEREN Extravilan

Adresa: Jud. Suceava

Nr. Crt	Nr cadastral Nr. topografic	Suprafaţa* (mp)	Observaţii / Referinţe
A1		8.700	Sector cadastral:43 Teren neimprejmuit; Terenul face parte din parcela 2073/2.

B. Partea II. Proprietari şi acte

Inscrieri privitoare la dreptul de proprietate şi alte drepturi reale		Referinţe
/		
Act Normativ nr. 7, din 13/03/1996 emis de Parlamentul Romaniei (Lege);		
B1	Inscrierea provizorie, drept de PROPRIETATE, dobandit prin Lege, cota actuala 1/1, cota initiala 1/1	A1
	1) **NEIDENTIFICAT NEIDENTIFICAT**, Lipsa C.N.P.	
Act Administrativ nr. 6550, din 15/06/2023 emis de Primaria Comunei Vama (Adeverinta proprietate);		
B2	se noteaza posesia faptica.	A1
	1) **NIGA Maria Tatiana**	

C. Partea III. SARCINI .

Inscrieri privind dezmembramintele dreptului de proprietate, drepturi reale de garanţie şi sarcini	Referinţe
NU SUNT	

Document care conține date cu caracter personal, protejat de prevederile Regulamentului (UE) nr. 679/2016 și Legii 190/2018

Anexa Nr. 1 La Partea I

Teren

Nr cadastral	Suprafaţa (mp)*	Observaţii / Referinţe
	8.700	Terenul face parte din parcela 2073/2.

* Suprafaţa este determinată in planul de proiecţie Stereo 70.

DETALII LINIARE IMOBIL

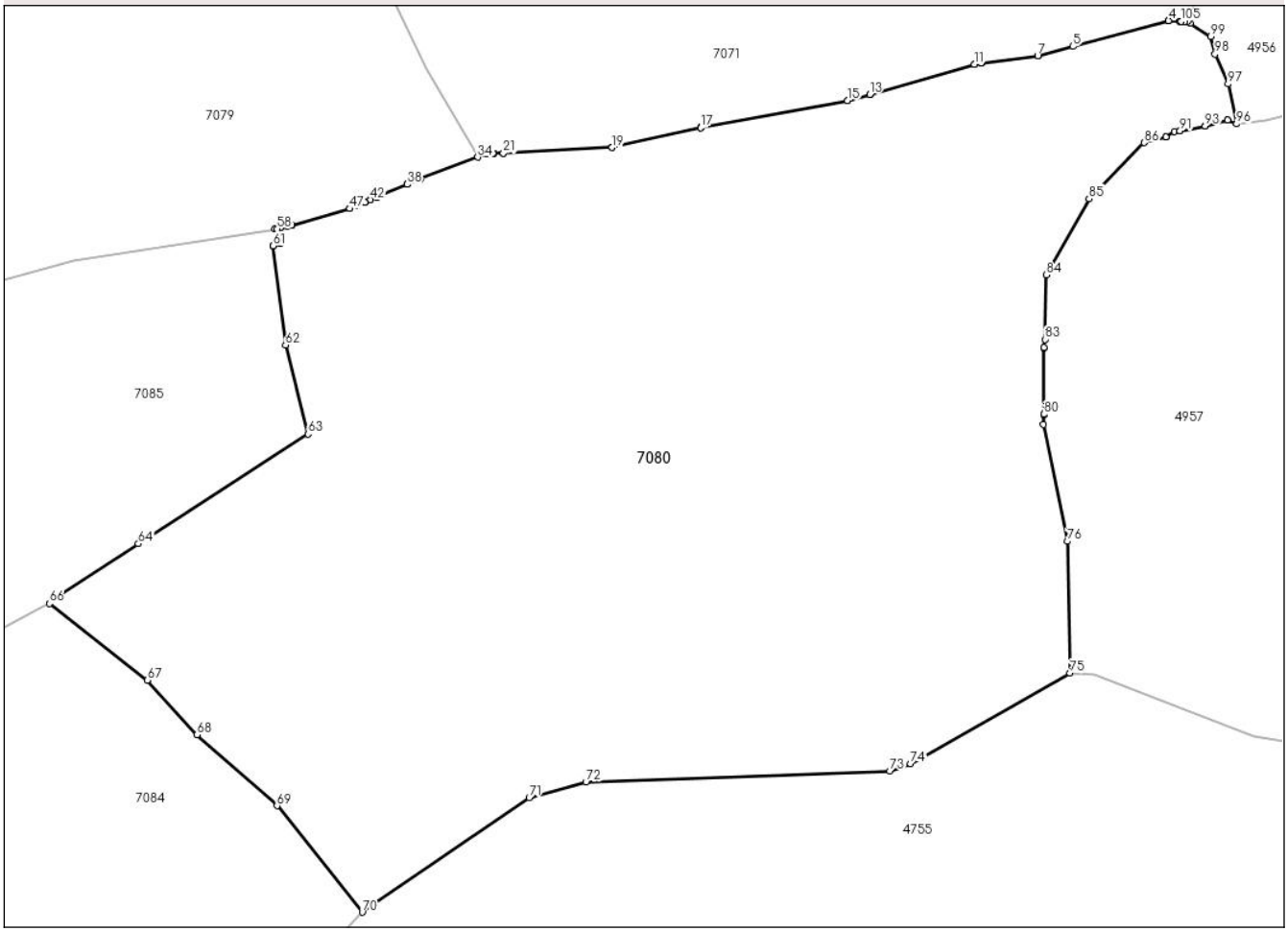

Date referitoare la teren

Crt	Categorie folosință	Intra vilan	Suprafaţa (mp)	Tarla	Parcelă	Nr. topo	Observaţii / Referinţe
1	faneata	NU	8.700	RAGOAZE	1F	-	

Lungime Segmente

1) Valorile lungimilor segmentelor sunt obţinute din proiecţie în plan.

Punct început	X / Y	Punct sfârşit	X / Y	Lungime segment
1	549.698,321 672.844,548	2	549.698,316 672.844,549	0.005
4	549.696,932 672.844,621	5	549.685,139 672.841,449	12.212
7	549.680,784 672.840,278	8	549.673,788 672.839,422	7.048
10	549.672,969 672.839,23	11	549.672,965 672.839,229	0.005
13	549.660,067 672.835,541	14	549.657,338 672.834,761	2.838
16	549.639,226 672.831,455	17	549.639,222 672.831,454	0.004

Punct început	X / Y	Punct sfârşit	X / Y	Lungime segment
2	549.698,316 672.844,549	3	549.696,936 672.844,621	1.382
5	549.685,139 672.841,449	6	549.680,788 672.840,279	4.505
8	549.673,788 672.839,422	9	549.673,784 672.839,421	0.004
11	549.672,965 672.839,229	12	549.660,071 672.835,542	13.41
14	549.657,338 672.834,761	15	549.657,334 672.834,76	0.005
17	549.639,222 672.831,454	18	549.628,318 672.829,003	11.176

Punct început	X / Y	Punct sfârşit	X / Y	Lungime segment
3	549.696,936 672.844,621	4	549.696,932 672.844,621	0.004
6	549.680,788 672.840,279	7	549.680,784 672.840,278	0.004
9	549.673,784 672.839,421	10	549.672,969 672.839,23	0.837
12	549.660,071 672.835,542	13	549.660,067 672.835,541	0.004
15	549.657,334 672.834,76	16	549.639,226 672.831,455	18.407
18	549.628,318 672.829,003	19	549.628,313 672.829,002	0.005

Document care conține date cu caracter personal, protejat de prevederile Regulamentului (UE) nr. 679/2016 și Legii 190/2018

Punct început	X / Y	Punct sfârşit	X / Y	Lungime segment
19	549.628,313 672.829,002	20	549.614,918 672.828,303	13.414
22	549.613,682 672.828,302	23	549.613,678 672.828,302	0.005
25	549.613,66 672.828,301	26	549.613,651 672.828,3	0.009
28	549.613,639 672.828,299	29	549.613,635 672.828,298	0.005
31	549.613,234 672.828,263	32	549.612,818 672.828,227	0.418
34	549.611,746 672.827,822	35	549.604,699 672.825,157	7.535
37	549.603,052 672.824,464	38	549.603,048 672.824,463	0.004
40	549.599,293 672.822,884	41	549.598,526 672.822,561	0.832
43	549.597,832 672.822,269	44	549.597,828 672.822,268	0.004
46	549.595,941 672.821,474	47	549.595,937 672.821,473	0.004
49	549.588,829 672.819,4	50	549.588,726 672.819,387	0.103
52	549.588,276 672.819,329	53	549.588,271 672.819,328	0.005
55	549.587,508 672.819,23	56	549.586,907 672.819,036	0.631
58	549.587,014 672.819,002	59	549.587,387 672.817,211	1.83
61	549.586,514 672.816,902	62	549.588,047 672.804,68	12.318
64	549.569,888 672.780,217	65	549.559,314 672.773,402	12.58
67	549.570,98 672.763,38	68	549.577,142 672.756,677	9.105
70	549.597,506 672.734,824	71	549.618,078 672.748,938	24.948
73	549.662,576 672.752,226	74	549.665,112 672.753,108	2.684
76	549.684,45 672.780,504	77	549.681,518 672.794,903	14.695
79	549.681,536 672.796,067	80	549.681,528 672.796,152	0.085
82	549.681,586 672.804,383	83	549.681,689 672.805,371	0.993
85	549.687,118 672.822,703	86	549.693,918 672.829,603	9.688
88	549.696,591 672.830,33	89	549.697,668 672.830,95	1.242
91	549.698,335 672.831,074	92	549.701,446 672.831,65	3.163
94	549.704,214 672.832,402	95	549.704,218 672.832,403	0.004
97	549.704,241 672.836,825	98	549.702,64 672.840,51	4.017
100	549.699,618 672.844,303	101	549.699,27 672.844,499	0.399
103	549.698,89 672.844,518	104	549.698,491 672.844,539	0.399

Punct început	X / Y	Punct sfârşit	X / Y	Lungime segment
20	549.614,918 672.828,303	21	549.614,914 672.828,302	0.005
23	549.613,678 672.828,302	24	549.613,664 672.828,301	0.013
26	549.613,651 672.828,3	27	549.613,647 672.828,299	0.005
29	549.613,635 672.828,298	30	549.613,239 672.828,264	0.397
32	549.612,818 672.828,227	33	549.612,814 672.828,226	0.004
35	549.604,699 672.825,157	36	549.604,695 672.825,156	0.004
38	549.603,048 672.824,463	39	549.599,297 672.822,885	4.069
41	549.598,526 672.822,561	42	549.598,522 672.822,56	0.004
44	549.597,828 672.822,268	45	549.596,876 672.821,867	1.033
47	549.595,937 672.821,473	48	549.588,833 672.819,401	7.4
50	549.588,726 672.819,387	51	549.588,722 672.819,386	0.005
53	549.588,271 672.819,328	54	549.587,512 672.819,231	0.766
56	549.586,907 672.819,036	57	549.586,728 672.818,979	0.188
59	549.587,387 672.817,211	60	549.586,518 672.816,903	0.922
62	549.588,047 672.804,68	63	549.590,813 672.793,702	11.321
65	549.559,314 672.773,402	66	549.558,939 672.772,84	0.675
68	549.577,142 672.756,677	69	549.586,987 672.747,933	13.167
71	549.618,078 672.748,938	72	549.625,08 672.750,887	7.268
74	549.665,112 672.753,108	75	549.684,788 672.764,251	22.612
77	549.681,518 672.794,903	78	549.681,537 672.796,061	1.158
80	549.681,528 672.796,152	81	549.681,58 672.804,324	8.172
83	549.681,689 672.805,371	84	549.681,818 672.813,303	7.933
86	549.693,918 672.829,603	87	549.696,588 672.830,329	2.767
89	549.697,668 672.830,95	90	549.698,33 672.831,073	0.674
92	549.701,446 672.831,65	93	549.701,45 672.831,651	0.005
95	549.704,218 672.832,403	96	549.705,321 672.831,919	1.204
98	549.702,64 672.840,51	99	549.702,118 672.842,703	2.254
101	549.699,27 672.844,499	102	549.698,894 672.844,518	0.377
104	549.698,491 672.844,539	105	549.698,487 672.844,54	0.005

Punct început	X / Y	Punct sfârşit	X / Y	Lungime segment
21	549.614,914 672.828,302	22	549.613,682 672.828,302	1.231
24	549.613,664 672.828,301	25	549.613,66 672.828,301	0.005
27	549.613,647 672.828,299	28	549.613,639 672.828,299	0.008
30	549.613,239 672.828,264	31	549.613,234 672.828,263	0.005
33	549.612,814 672.828,226	34	549.611,746 672.827,822	1.141
36	549.604,695 672.825,156	37	549.603,052 672.824,464	1.782
39	549.599,297 672.822,885	40	549.599,293 672.822,884	0.004
42	549.598,522 672.822,56	43	549.597,832 672.822,269	0.749
45	549.596,876 672.821,867	46	549.595,941 672.821,474	1.014
48	549.588,833 672.819,401	49	549.588,829 672.819,4	0.004
51	549.588,722 672.819,386	52	549.588,276 672.819,329	0.449
54	549.587,512 672.819,231	55	549.587,508 672.819,23	0.005
57	549.586,728 672.818,979	58	549.587,014 672.819,002	0.287
60	549.586,518 672.816,903	61	549.586,514 672.816,902	0.005
63	549.590,813 672.793,702	64	549.569,888 672.780,217	24.894
66	549.558,939 672.772,84	67	549.570,98 672.763,38	15.313
69	549.586,987 672.747,933	70	549.597,506 672.734,824	16.808
72	549.625,08 672.750,887	73	549.662,576 672.752,226	37.52
75	549.684,788 672.764,251	76	549.684,45 672.780,504	16.256
78	549.681,537 672.796,061	79	549.681,536 672.796,067	0.006
81	549.681,58 672.804,324	82	549.681,586 672.804,383	0.059
84	549.681,818 672.813,303	85	549.687,118 672.822,703	10.791
87	549.696,588 672.830,329	88	549.696,591 672.830,33	0.004
90	549.698,33 672.831,073	91	549.698,335 672.831,074	0.005
93	549.701,45 672.831,651	94	549.704,214 672.832,402	2.864
96	549.705,321 672.831,919	97	549.704,241 672.836,825	5.024
99	549.702,118 672.842,703	100	549.699,618 672.844,303	2.968
102	549.698,894 672.844,518	103	549.698,89 672.844,518	0.005
105	549.698,487 672.844,54	1	549.698,321 672.844,548	0.166

**** Lungimile segmentelor sunt determinate în planul de proiecţie Stereo 70 şi sunt rotunjite la 1 milimetru.**
***** Distanţa dintre puncte este formată din segmente cumulate ce sunt mai mici decât valoarea 1 milimetru.**

Document care conține date cu caracter personal, protejat de prevederile Regulamentului (UE) nr. 679/2016 și Legii 190/2018

DATE DESPRE IMOBILUL NR. 7081

Oficiul de Cadastru şi Publicitate Imobiliară SUCEAVA
Biroul de Cadastru şi Publicitate Imobiliară Campulung Moldovenesc

A. Partea I. Descrierea imobilului

TEREN Necunoscut

Adresa: Loc. Vama, Jud. Suceava

Nr. Crt	Nr cadastral Nr. topografic	Suprafaţa* (mp)	Observaţii / Referinţe
A1		8.834	Sector cadastral:43 Teren neimprejmuit; Terenul face parte din parcela 2069/1 din CF 2399.

B. Partea II. Proprietari şi acte

Inscrieri privitoare la dreptul de proprietate şi alte drepturi reale		Referinţe
/		
Act Normativ nr. 7, din 13/03/1996 emis de Parlamentul Romaniei (Lege);		
B1	Inscrierea provizorie, drept de PROPRIETATE, dobandit prin Lege, cota actuala 1/1, cota initiala 1/1	A1
	1) **COMUNA VAMA**, CIF:4326698	

C. Partea III. SARCINI .

Inscrieri privind dezmembramintele dreptului de proprietate, drepturi reale de garanţie şi sarcini	Referinţe
NU SUNT	

Document care conține date cu caracter personal, protejat de prevederile Regulamentului (UE) nr. 679/2016 și Legii 190/2018

Anexa Nr. 1 La Partea I

Teren

Nr cadastral	Suprafaţa (mp)*	Observaţii / Referinţe
	8.834	Terenul face parte din parcela 2069/1 din CF 2399.

* Suprafaţa este determinată in planul de proiecţie Stereo 70.

DETALII LINIARE IMOBIL

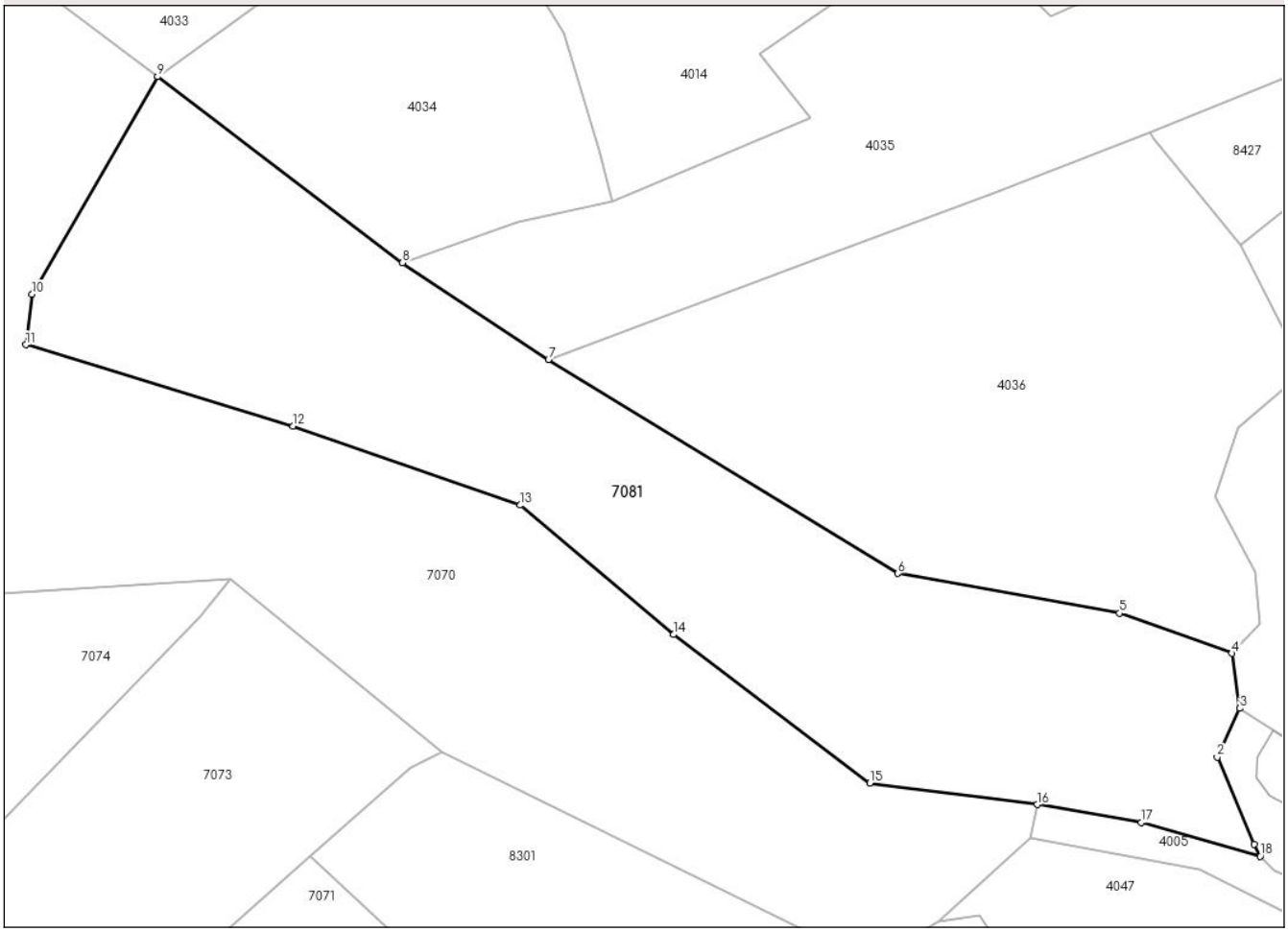

Date referitoare la teren

Crt	Categorie folosință	Intra vilan	Suprafaţa (mp)	Tarla	Parcelă	Nr. topo	Observaţii / Referinţe
1	pasune	DA	322	-	1P	-	
2	pasune	NU	8.512	MICLAUSA	2P	-	

Lungime Segmente

1) Valorile lungimilor segmentelor sunt obţinute din proiecţie în plan.

Punct început	X / Y	Punct sfârşit	X / Y	Lungime segment (** (m)
1	549.884,422 672.992,054	2	549.877,484 673.008,382	17.741
2	549.877,484 673.008,382	3	549.881,739 673.017,524	10.084
3	549.881,739 673.017,524	4	549.880,238 673.027,824	10.409
4	549.880,238 673.027,824	5	549.859,125 673.035,347	22.413

Document care conține date cu caracter personal, protejat de prevederile Regulamentului (UE) nr. 679/2016 și Legii 190/2018

Punct început	X / Y	Punct sfârşit	X / Y	Lungime segment (** (m)
5	549.859,125 673.035,347	6	549.817,578 673.042,81	42.212
6	549.817,578 673.042,81	7	549.752,001 673.082,915	76.868
7	549.752,001 673.082,915	8	549.724,605 673.101,066	32.863
8	549.724,605 673.101,066	9	549.678,647 673.135,922	57.682
9	549.678,647 673.135,922	10	549.655,111 673.095,126	47.098
10	549.655,111 673.095,126	11	549.653,925 673.085,665	9.535
11	549.653,925 673.085,665	12	549.704,061 673.070,427	52.4
12	549.704,061 673.070,427	13	549.746,723 673.055,608	45.163
13	549.746,723 673.055,608	14	549.775,464 673.031,358	37.605
14	549.775,464 673.031,358	15	549.812,288 673.003,515	46.165
15	549.812,288 673.003,515	16	549.843,681 672.999,485	31.651
16	549.843,681 672.999,485	17	549.863,253 672.996,15	19.855
17	549.863,253 672.996,15	18	549.885,561 672.989,806	23.192
18	549.885,561 672.989,806	1	549.884,422 672.992,054	2.52

** Lungimile segmentelor sunt determinate în planul de proiecţie Stereo 70 şi sunt rotunjite la 1 milimetru.
*** Distanţa dintre puncte este formată din segmente cumulate ce sunt mai mici decât valoarea 1 milimetru.

Document care conține date cu caracter personal, protejat de prevederile Regulamentului (UE) nr. 679/2016 și Legii 190/2018

DATE DESPRE IMOBILUL NR. 7083

Oficiul de Cadastru şi Publicitate Imobiliară SUCEAVA
Biroul de Cadastru şi Publicitate Imobiliară Campulung Moldovenesc

A. Partea I. Descrierea imobilului

TEREN Extravilan

Adresa: Jud. Suceava

Nr. Crt	Nr cadastral Nr. topografic	Suprafaţa* (mp)	Observaţii / Referinţe
A1		17.970	Sector cadastral:43 Teren neimprejmuit; Terenul face parte din parcela 2052.

B. Partea II. Proprietari şi acte

Inscrieri privitoare la dreptul de proprietate şi alte drepturi reale		Referinţe
/		
Act Normativ nr. 7, din 13/03/1996 emis de Parlamentul Romaniei (Lege);		
B1	Inscrierea provizorie, drept de PROPRIETATE, dobandit prin Lege, cota actuala 1/1, cota initiala 1/1	A1
	1) **COMUNA VAMA**, CIF:4326698, Proprietar neidentificat.	

C. Partea III. SARCINI .

Inscrieri privind dezmembramintele dreptului de proprietate, drepturi reale de garanţie şi sarcini	Referinţe
NU SUNT	

Document care conține date cu caracter personal, protejat de prevederile Regulamentului (UE) nr. 679/2016 și Legii 190/2018

Anexa Nr. 1 La Partea I

Teren

Nr cadastral	Suprafaţa (mp)*	Observaţii / Referinţe
	17.970	Terenul face parte din parcela 2052.

* Suprafaţa este determinată in planul de proiecţie Stereo 70.

DETALII LINIARE IMOBIL

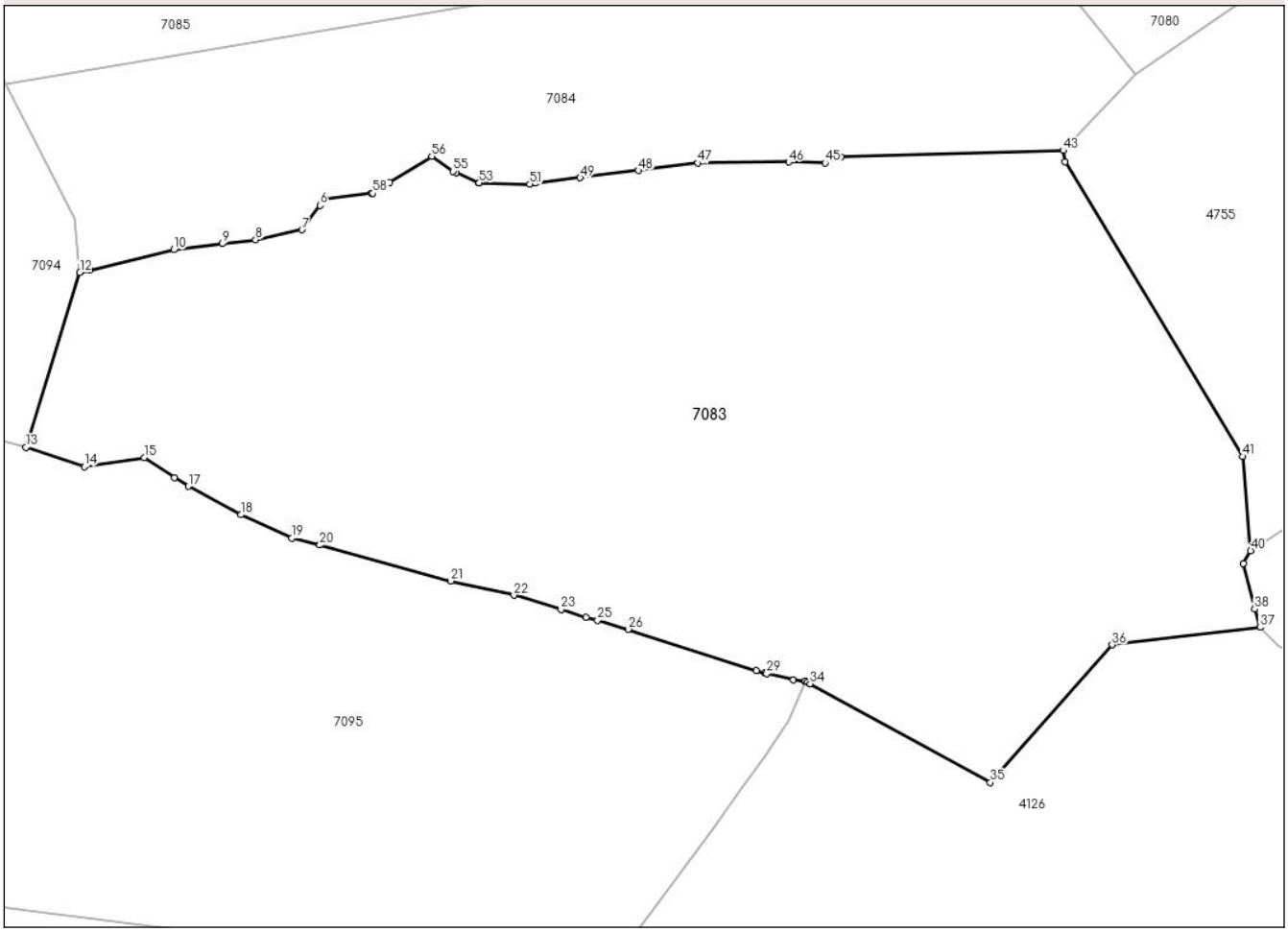

Date referitoare la teren

Crt	Categorie folosință	Intra vilan	Suprafaţa (mp)	Tarla	Parcelă	Nr. topo	Observaţii / Referinţe
1	padure	NU	17.970	PRISACA	-	-	

Lungime Segmente

1) Valorile lungimilor segmentelor sunt obţinute din proiecţie în plan.

Punct început	X / Y	Punct sfârşit	X / Y	Lungime segment
1	549.451,015 672.711,981	2	549.442,016 672.711,003	9.051
4	549.441,524 672.710,331	5	549.441,356 672.710,315	0.169
7	549.437,617 672.705,003	8	549.428,717 672.703,102	9.101
10	549.413,017 672.701,203	11	549.396,93 672.697,27	16.56
13	549.384,661 672.663,341	14	549.395,87 672.659,639	11.804
16	549.413,198 672.657,545	17	549.415,828 672.655,843	3.133

Punct început	X / Y	Punct sfârşit	X / Y	Lungime segment
2	549.442,016 672.711,003	3	549.441,727 672.710,607	0.49
5	549.441,356 672.710,315	6	549.441,06 672.709,697	0.684
8	549.428,717 672.703,102	9	549.422,33 672.702,33	6.433
11	549.396,93 672.697,27	12	549.395,017 672.696,802	1.97
14	549.395,87 672.659,639	15	549.407,338 672.661,335	11.593
17	549.415,828 672.655,843	18	549.425,897 672.650,385	11.453

Punct început	X / Y	Punct sfârşit	X / Y	Lungime segment
3	549.441,727 672.710,607	4	549.441,524 672.710,331	0.343
6	549.441,06 672.709,697	7	549.437,617 672.705,003	5.822
9	549.422,33 672.702,33	10	549.413,017 672.701,203	9.382
12	549.395,017 672.696,802	13	549.384,661 672.663,341	35.028
15	549.407,338 672.661,335	16	549.413,198 672.657,545	6.979
18	549.425,897 672.650,385	19	549.435,661 672.645,896	10.746

Document care conține date cu caracter personal, protejat de prevederile Regulamentului (UE) nr. 679/2016 și Legii 190/2018

Punct început	X / Y	Punct sfârşit	X / Y	Lungime segment
19	549.435,661 672.645,896	20	549.441,057 672.644,58	5.554
22	549.478,305 672.634,958	23	549.487,339 672.632,22	9.44
25	549.494,344 672.630,131	26	549.500,224 672.628,439	6.119
28	549.526,389 672.620,021	29	549.526,83 672.619,922	0.452
31	549.534,163 672.618,374	32	549.534,224 672.618,514	0.153
34	549.535,134 672.618,016	35	549.569,678 672.599,093	39.388
37	549.621,492 672.628,813	38	549.620,418 672.632,315	3.663
40	549.619,646 672.643,498	41	549.618,078 672.661,563	18.133
43	549.583,65 672.720,209	44	549.541,017 672.719,003	42.651
46	549.531,017 672.718,003	47	549.513,617 672.717,803	17.401
49	549.491,016 672.715,002	50	549.482,331 672.713,928	8.752
52	549.471,648 672.714,034	53	549.471,643 672.714,035	0.004
55	549.466,617 672.716,202	56	549.462,517 672.719,103	5.022
58	549.451,217 672.712,003	1	549.451,015 672.711,981	0.203

Punct început	X / Y	Punct sfârşit	X / Y	Lungime segment
20	549.441,057 672.644,58	21	549.466,182 672.637,707	26.048
23	549.487,339 672.632,22	24	549.492,114 672.630,773	4.989
26	549.500,224 672.628,439	27	549.524,759 672.620,545	25.774
29	549.526,83 672.619,922	30	549.531,939 672.618,778	5.236
32	549.534,224 672.618,514	33	549.534,636 672.618,288	0.469
35	549.569,678 672.599,093	36	549.593,041 672.625,455	35.225
38	549.620,418 672.632,315	39	549.618,27 672.641,079	9.023
41	549.618,078 672.661,563	42	549.584,052 672.718,071	65.962
44	549.541,017 672.719,003	45	549.538,017 672.717,803	3.231
47	549.513,617 672.717,803	48	549.502,164 672.716,384	11.54
50	549.482,331 672.713,928	51	549.481,317 672.713,802	1.022
53	549.471,643 672.714,035	54	549.467,153 672.715,971	4.89
56	549.462,517 672.719,103	57	549.454,479 672.714,053	9.492

Punct început	X / Y	Punct sfârşit	X / Y	Lungime segment
21	549.466,182 672.637,707	22	549.478,305 672.634,958	12.431
24	549.492,114 672.630,773	25	549.494,344 672.630,131	2.32
27	549.524,759 672.620,545	28	549.526,389 672.620,021	1.712
30	549.531,939 672.618,778	31	549.534,163 672.618,374	2.26
33	549.534,636 672.618,288	34	549.535,134 672.618,016	0.568
36	549.593,041 672.625,455	37	549.621,492 672.628,813	28.648
39	549.618,27 672.641,079	40	549.619,646 672.643,498	2.783
42	549.584,052 672.718,071	43	549.583,65 672.720,209	2.175
45	549.538,017 672.717,803	46	549.531,017 672.718,003	7.003
48	549.502,164 672.716,384	49	549.491,016 672.715,002	11.233
51	549.481,317 672.713,802	52	549.471,648 672.714,034	9.672
54	549.467,153 672.715,971	55	549.466,617 672.716,202	0.585
57	549.454,479 672.714,053	58	549.451,217 672.712,003	3.853

**** Lungimile segmentelor sunt determinate în planul de proiecţie Stereo 70 şi sunt rotunjite la 1 milimetru.**
***** Distanţa dintre puncte este formată din segmente cumulate ce sunt mai mici decât valoarea 1 milimetru.**

Document care conține date cu caracter personal, protejat de prevederile Regulamentului (UE) nr. 679/2016 și Legii 190/2018

DATE DESPRE IMOBILUL NR. 7084

Oficiul de Cadastru şi Publicitate Imobiliară SUCEAVA
Biroul de Cadastru şi Publicitate Imobiliară Campulung Moldovenesc

A. Partea I. Descrierea imobilului

TEREN Extravilan

Adresa: Jud. Suceava

Nr. Crt	Nr cadastral Nr. topografic	Suprafaţa* (mp)	Observaţii / Referinţe
A1		7.700	Sector cadastral:43 Teren neimprejmuit; Terenul face parte din parcelele 2073/2, 2053.

B. Partea II. Proprietari şi acte

Inscrieri privitoare la dreptul de proprietate şi alte drepturi reale		Referinţe
/		
Act Normativ nr. 7, din 13/03/1996 emis de Parlamentul Romaniei (Lege);		
B1	Inscrierea provizorie, drept de PROPRIETATE, dobandit prin Lege, cota actuala 1/1, cota initiala 1/1	A1
	1) **NEIDENTIFICAT NEIDENTIFICAT**, Lipsa C.N.P.	
Act Administrativ nr. 6555, din 15/06/2023 emis de Primaria Comunei Vama (Adeverinta proprietate);		
B2	se noteaza posesia faptica.	A1
	1) **LUPU POPI Mihai**	

C. Partea III. SARCINI .

Inscrieri privind dezmembramintele dreptului de proprietate, drepturi reale de garanţie şi sarcini	Referinţe
NU SUNT	

Anexa Nr. 1 La Partea I

Teren

Nr cadastral	Suprafaţa (mp)*	Observaţii / Referinţe
	7.700	Terenul face parte din parcelele 2073/2, 2053.

* Suprafaţa este determinată in planul de proiecţie Stereo 70.

DETALII LINIARE IMOBIL

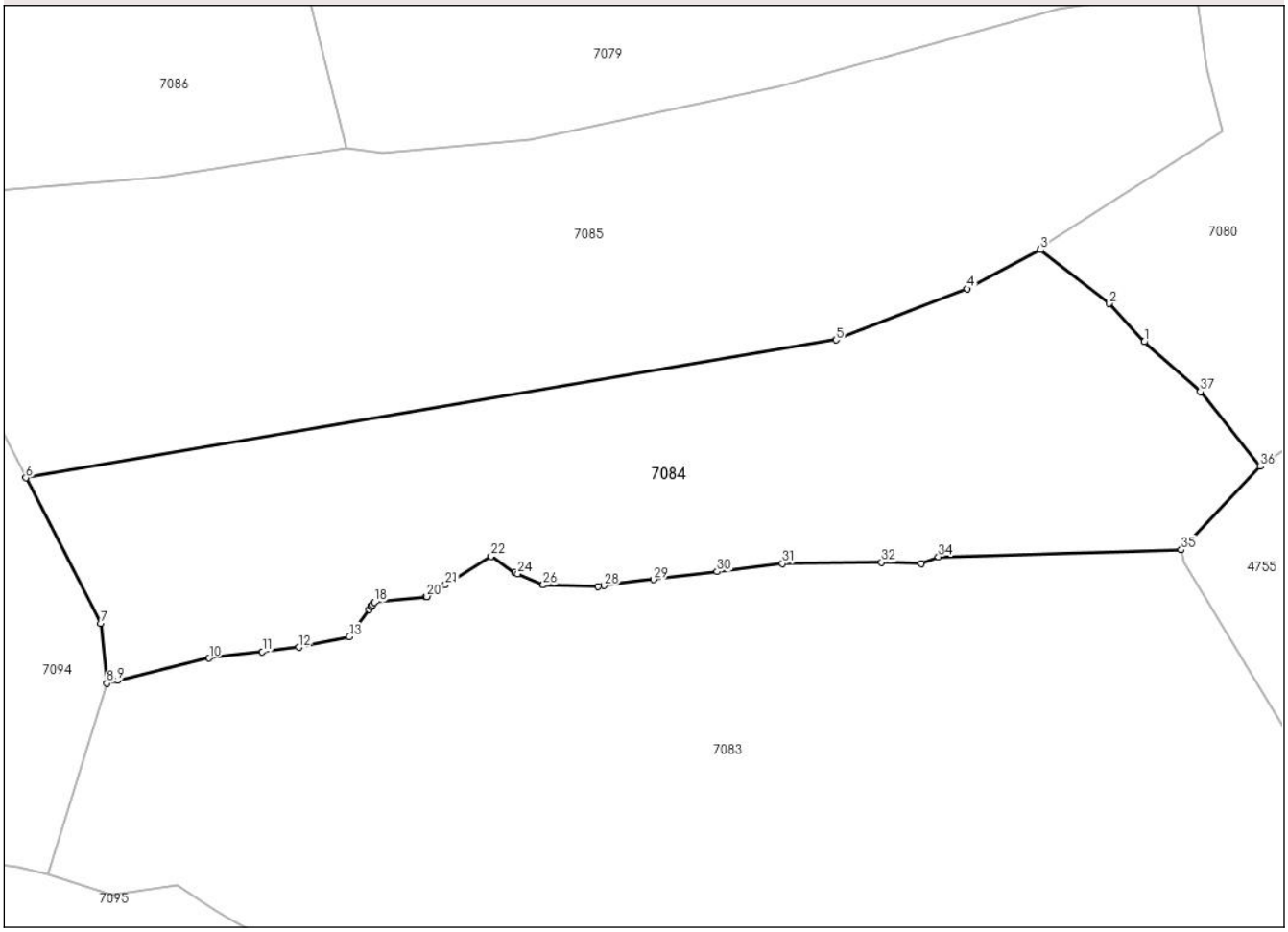

Date referitoare la teren

Crt	Categorie folosință	Intra vilan	Suprafaţa (mp)	Tarla	Parcelă	Nr. topo	Observaţii / Referinţe
1	faneata	NU	7.700	RAGOAZE	1F	-	

Lungime Segmente

1) Valorile lungimilor segmentelor sunt obţinute din proiecţie în plan.

Punct început	X / Y	Punct sfârşit	X / Y	Lungime segment (** (m)
1	549.577,142 672.756,677	2	549.570,98 672.763,38	9.105
3	549.558,939 672.772,84	4	549.546,016 672.766,003	14.62
5	549.523,017 672.757,003	6	549.380,827 672.732,824	144.23
7	549.394,016 672.707,303	8	549.395,017 672.696,802	10.548
9	549.396,93 672.697,27	10	549.413,017 672.701,203	16.56

Punct început	X / Y	Punct sfârşit	X / Y	Lungime segment (** (m)
2	549.570,98 672.763,38	3	549.558,939 672.772,84	15.313
4	549.546,016 672.766,003	5	549.523,017 672.757,003	24.698
6	549.380,827 672.732,824	7	549.394,016 672.707,303	28.728
8	549.395,017 672.696,802	9	549.396,93 672.697,27	1.97
10	549.413,017 672.701,203	11	549.422,33 672.702,33	9.382

Document care conține date cu caracter personal, protejat de prevederile Regulamentului (UE) nr. 679/2016 și Legii 190/2018

Punct început	X / Y	Punct sfârşit	X / Y	Lungime segment (** (m)
11	549.422,33 672.702,33	12	549.428,717 672.703,102	6.433
13	549.437,617 672.705,003	14	549.441,06 672.709,697	5.822
15	549.441,356 672.710,315	16	549.441,524 672.710,331	0.169
17	549.441,727 672.710,607	18	549.442,016 672.711,003	0.49
19	549.451,015 672.711,981	20	549.451,217 672.712,003	0.203
21	549.454,479 672.714,053	22	549.462,517 672.719,103	9.492
23	549.466,617 672.716,202	24	549.467,153 672.715,971	0.585
25	549.471,643 672.714,035	26	549.471,648 672.714,034	0.004
27	549.481,317 672.713,802	28	549.482,331 672.713,928	1.022
29	549.491,016 672.715,002	30	549.502,164 672.716,384	11.233
31	549.513,617 672.717,803	32	549.531,017 672.718,003	17.401
33	549.538,017 672.717,803	34	549.541,017 672.719,003	3.231
35	549.583,65 672.720,209	36	549.597,506 672.734,824	20.139
37	549.586,987 672.747,933	1	549.577,142 672.756,677	13.167

Punct început	X / Y	Punct sfârşit	X / Y	Lungime segment (** (m)
12	549.428,717 672.703,102	13	549.437,617 672.705,003	9.101
14	549.441,06 672.709,697	15	549.441,356 672.710,315	0.684
16	549.441,524 672.710,331	17	549.441,727 672.710,607	0.343
18	549.442,016 672.711,003	19	549.451,015 672.711,981	9.051
20	549.451,217 672.712,003	21	549.454,479 672.714,053	3.853
22	549.462,517 672.719,103	23	549.466,617 672.716,202	5.022
24	549.467,153 672.715,971	25	549.471,643 672.714,035	4.89
26	549.471,648 672.714,034	27	549.481,317 672.713,802	9.672
28	549.482,331 672.713,928	29	549.491,016 672.715,002	8.752
30	549.502,164 672.716,384	31	549.513,617 672.717,803	11.54
32	549.531,017 672.718,003	33	549.538,017 672.717,803	7.003
34	549.541,017 672.719,003	35	549.583,65 672.720,209	42.651
36	549.597,506 672.734,824	37	549.586,987 672.747,933	16.808

** Lungimile segmentelor sunt determinate în planul de proiecţie Stereo 70 şi sunt rotunjite la 1 milimetru.
*** Distanţa dintre puncte este formată din segmente cumulate ce sunt mai mici decât valoarea 1 milimetru.

Document care conține date cu caracter personal, protejat de prevederile Regulamentului (UE) nr. 679/2016 și Legii 190/2018

DATE DESPRE IMOBILUL NR. 7085

Oficiul de Cadastru şi Publicitate Imobiliară SUCEAVA
Biroul de Cadastru şi Publicitate Imobiliară Campulung Moldovenesc

A. Partea I. Descrierea imobilului

TEREN Extravilan

Adresa: Jud. Suceava

Nr. Crt	Nr cadastral Nr. topografic	Suprafaţa* (mp)	Observaţii / Referinţe
A1		10.000	Sector cadastral:43 Teren neimprejmuit; Terenul face parte din parcelele 2073/2, 2053.

B. Partea II. Proprietari şi acte

Inscrieri privitoare la dreptul de proprietate şi alte drepturi reale		Referinţe
/		
Act Normativ nr. 7, din 13/03/1996 emis de Parlamentul Romaniei (Lege);		
B1	Intabulare, drept de PROPRIETATE, dobandit prin Lege, cota actuala 1/1, cota initiala 1/1	A1
	1) **NEIDENTIFICAT NEIDENTIFICAT**, Lipsa C.N.P.	
Act Administrativ nr. 6554, din 15/06/2023 emis de Primaria Comunei Vama (Adeverinta proprietate);		
B2	se noteaza posesia faptica.	A1
	1) **LUCUTAR Vasile**	

C. Partea III. SARCINI .

Inscrieri privind dezmembramintele dreptului de proprietate, drepturi reale de garanţie şi sarcini	Referinţe
NU SUNT	

Anexa Nr. 1 La Partea I

Teren

Nr cadastral	Suprafaţa (mp)*	Observaţii / Referinţe
	10.000	Terenul face parte din parcelele 2073/2, 2053.

* Suprafaţa este determinată in planul de proiecţie Stereo 70.

DETALII LINIARE IMOBIL

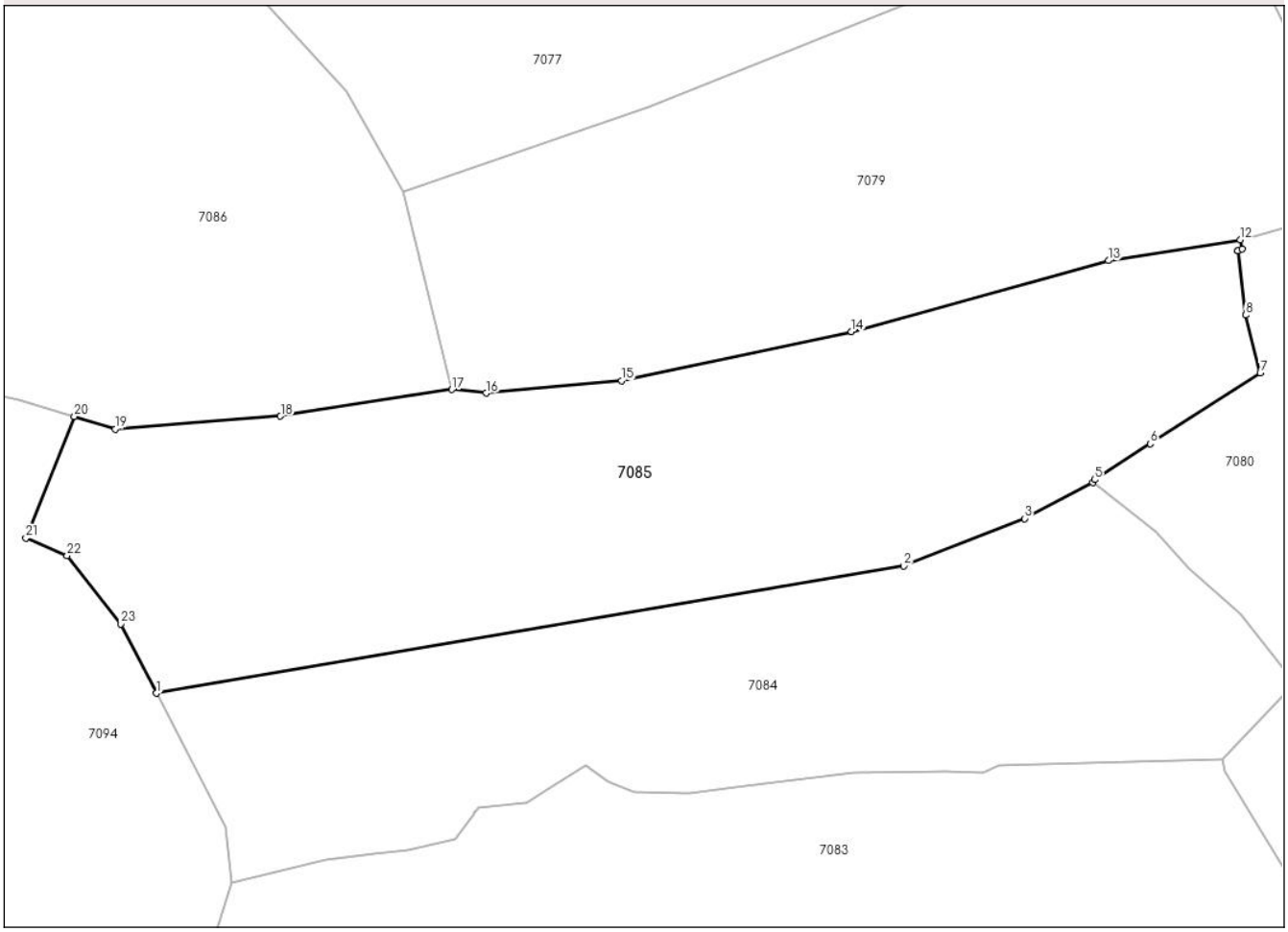

Date referitoare la teren

Crt	Categorie folosință	Intra vilan	Suprafaţa (mp)	Tarla	Parcelă	Nr. topo	Observaţii / Referinţe
1	faneata	NU	10.000	MICLAUSA	1F	-	

Lungime Segmente

1) Valorile lungimilor segmentelor sunt obţinute din proiecţie în plan.

Punct început	X / Y	Punct sfârşit	X / Y	Lungime segment (** (m)
1	549.380,827 672.732,824	2	549.523,017 672.757,003	144.23
3	549.546,016 672.766,003	4	549.558,939 672.772,84	14.62
5	549.559,314 672.773,402	6	549.569,888 672.780,217	12.58
7	549.590,813 672.793,702	8	549.588,047 672.804,68	11.321
9	549.586,514 672.816,902	10	549.586,518 672.816,903	0.005

Punct început	X / Y	Punct sfârşit	X / Y	Lungime segment (** (m)
2	549.523,017 672.757,003	3	549.546,016 672.766,003	24.698
4	549.558,939 672.772,84	5	549.559,314 672.773,402	0.675
6	549.569,888 672.780,217	7	549.590,813 672.793,702	24.894
8	549.588,047 672.804,68	9	549.586,514 672.816,902	12.318
10	549.586,518 672.816,903	11	549.587,387 672.817,211	0.922

Document care conține date cu caracter personal, protejat de prevederile Regulamentului (UE) nr. 679/2016 și Legii 190/2018

Punct început	X / Y	Punct sfârşit	X / Y	Lungime segment (** (m)
11	549.587,387 672.817,211	12	549.587,014 672.819,002	1.83
13	549.561,947 672.815,034	14	549.513,048 672.801,516	50.734
15	549.469,301 672.792,208	16	549.443,549 672.789,829	25.861
17	549.437,039 672.790,523	18	549.404,414 672.785,468	33.014
19	549.373,0 672.783,0	20	549.365,224 672.785,402	8.139
21	549.355,988 672.762,302	22	549.363,848 672.758,992	8.528
23	549.374,017 672.746,003	1	549.380,827 672.732,824	14.835

Punct început	X / Y	Punct sfârşit	X / Y	Lungime segment (** (m)
12	549.587,014 672.819,002	13	549.561,947 672.815,034	25.378
14	549.513,048 672.801,516	15	549.469,301 672.792,208	44.726
16	549.443,549 672.789,829	17	549.437,039 672.790,523	6.547
18	549.404,414 672.785,468	19	549.373,0 672.783,0	31.511
20	549.365,224 672.785,402	21	549.355,988 672.762,302	24.878
22	549.363,848 672.758,992	23	549.374,017 672.746,003	16.497

** Lungimile segmentelor sunt determinate în planul de proiecţie Stereo 70 şi sunt rotunjite la 1 milimetru.
*** Distanţa dintre puncte este formată din segmente cumulate ce sunt mai mici decât valoarea 1 milimetru.

Document care conține date cu caracter personal, protejat de prevederile Regulamentului (UE) nr. 679/2016 și Legii 190/2018

DATE DESPRE IMOBILUL NR. 7086

Oficiul de Cadastru şi Publicitate Imobiliară SUCEAVA
Biroul de Cadastru şi Publicitate Imobiliară Campulung Moldovenesc

A. Partea I. Descrierea imobilului

TEREN Extravilan Nr. CF vechi:5617

Adresa: Jud. Suceava

Nr. Crt	Nr cadastral Nr. topografic	Suprafaţa* (mp)	Observaţii / Referinţe
A1	38419	15.648	Sector cadastral:43 Teren neimprejmuit;

B. Partea II. Proprietari şi acte

Inscrieri privitoare la dreptul de proprietate şi alte drepturi reale		Referinţe
2505 / 20/06/1996		
Hotarare Judecatoreasca nr. 4300, din 24/11/1995 emis de Judecatoria Campulung Moldovenesc (Sentinta Civila);		
B1	Intabulare, drept de PROPRIETATE, dobandit prin Hotarare Judecatoreasca, cota actuala 1/2, cota initiala 1/1	A1
	1) **PAZAR MARIA**	
13483 / 19/08/2024		
Act Administrativ nr. 0967112, din 15/08/1959 emis de SFATUL POPULAR AL COMUNEI VAMA;		
B2	Se rectifica CFE 38419 in sensul inscrierii ca proprietar tabular sub B1 si a numitei Pazar Maria	A1
Act Notarial nr. 96, din 14/08/2024 emis de Scraba Luminita Ana Maria (Certificat de mostenitor);		
B3	Intabulare, drept de PROPRIETATE, dobandit prin Succesiune, cota actuala 1/8, cota initiala 1/8	A1
	1) **PAZAR MARIA**	
B4	Intabulare, drept de PROPRIETATE, dobandit prin Succesiune, cota actuala 3/32, cota initiala 3/32	A1
	1) **BERCEA ELENA**	
B5	Intabulare, drept de PROPRIETATE, dobandit prin Succesiune, cota actuala 3/32, cota initiala 3/32	A1
	1) **PAZAR GAVRIL**	
B6	Intabulare, drept de PROPRIETATE, dobandit prin Succesiune, cota actuala 3/32, cota initiala 3/32	A1
	1) **PAZAR DRAGOŞ**	
B7	Intabulare, drept de PROPRIETATE, dobandit prin Succesiune, cota actuala 3/32, cota initiala 3/32	A1
	1) **PAZAR FELICIA**	

C. Partea III. SARCINI .

Inscrieri privind dezmembramintele dreptului de proprietate, drepturi reale de garanţie şi sarcini	Referinţe
NU SUNT	

Document care conține date cu caracter personal, protejat de prevederile Regulamentului (UE) nr. 679/2016 și Legii 190/2018

Anexa Nr. 1 La Partea I

Teren

Nr cadastral	Suprafaţa (mp)*	Observaţii / Referinţe
38419	15.648	

* Suprafaţa este determinată in planul de proiecţie Stereo 70.

DETALII LINIARE IMOBIL

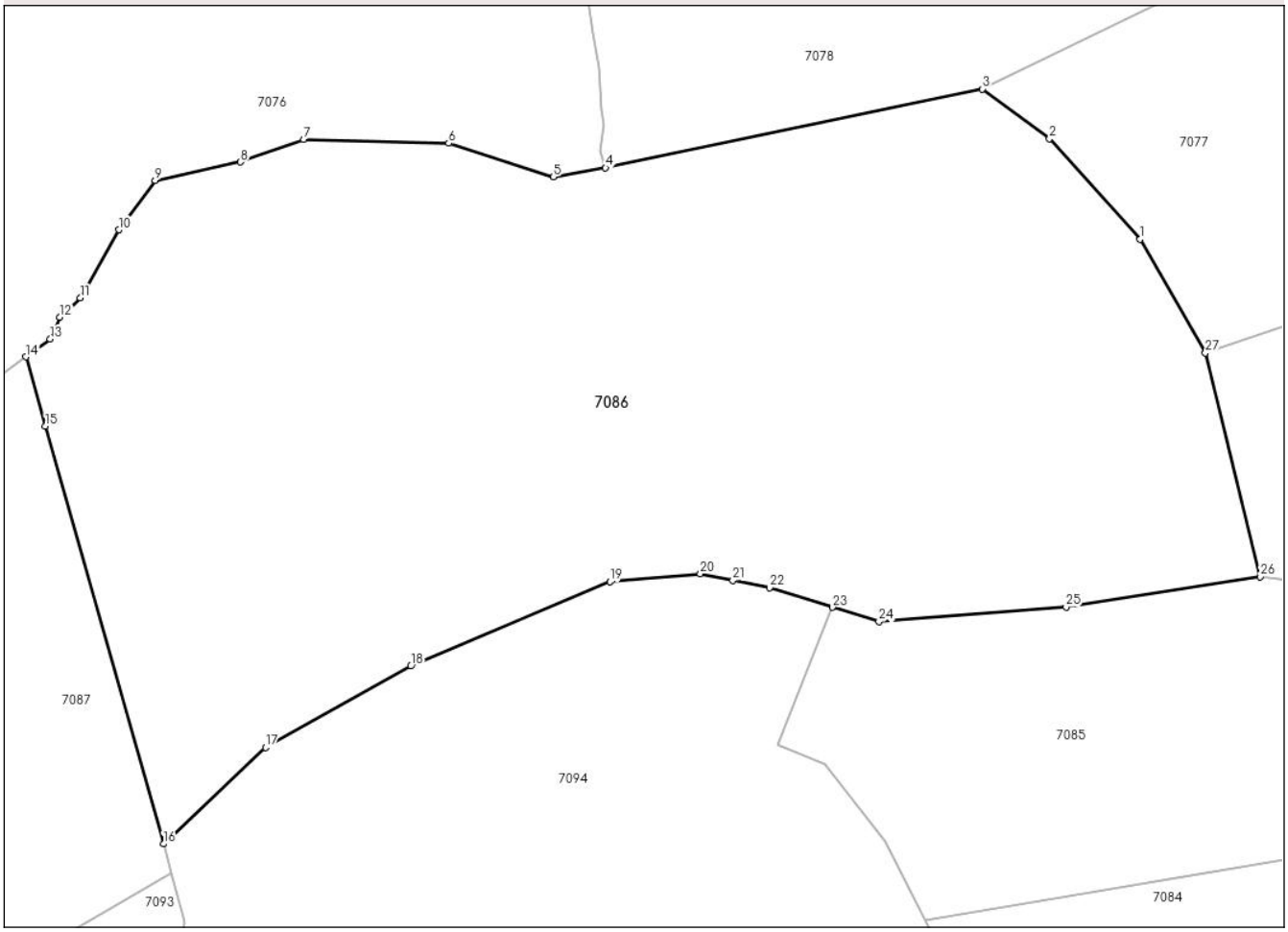

Date referitoare la teren

Crt	Categorie folosință	Intra vilan	Suprafaţa (mp)	Tarla	Parcelă	Nr. topo	Observaţii / Referinţe
1	faneata	NU	15.648	-	1F	2072/2	

Lungime Segmente

1) Valorile lungimilor segmentelor sunt obţinute din proiecţie în plan.

Punct început	X / Y	Punct sfârşit	X / Y	Lungime segment (** (m)
1	549.416,852 672.847,149	2	549.401,66 672.864,047	22.723
3	549.390,368 672.872,368	4	549.327,085 672.859,135	64.652
5	549.318,28 672.857,609	6	549.300,728 672.863,257	18.438
7	549.276,38 672.863,887	8	549.265,74 672.860,11	11.29
9	549.251,45 672.857,0	10	549.245,304 672.848,75	10.288

Punct început	X / Y	Punct sfârşit	X / Y	Lungime segment (** (m)
2	549.401,66 672.864,047	3	549.390,368 672.872,368	14.027
4	549.327,085 672.859,135	5	549.318,28 672.857,609	8.936
6	549.300,728 672.863,257	7	549.276,38 672.863,887	24.357
8	549.265,74 672.860,11	9	549.251,45 672.857,0	14.625
10	549.245,304 672.848,75	11	549.238,881 672.837,289	13.138

Document care conține date cu caracter personal, protejat de prevederile Regulamentului (UE) nr. 679/2016 și Legii 190/2018

Punct început	X / Y	Punct sfârşit	X / Y	Lungime segment (** (m)
11	549.238,881 672.837,289	12	549.235,382 672.834,077	4.75
13	549.233,807 672.830,407	14	549.229,72 672.827,436	5.053
15	549.233,006 672.815,816	16	549.252,831 672.745,701	72.864
17	549.269,968 672.761,888	18	549.294,375 672.775,54	27.966
19	549.327,8 672.789,7	20	549.343,0 672.791,0	15.255
21	549.348,438 672.789,912	22	549.354,628 672.788,674	6.313
23	549.365,224 672.785,402	24	549.373,0 672.783,0	8.139
25	549.404,414 672.785,468	26	549.437,039 672.790,523	33.014
27	549.427,84 672.828,083	1	549.416,852 672.847,149	22.006

Punct început	X / Y	Punct sfârşit	X / Y	Lungime segment (** (m)
12	549.235,382 672.834,077	13	549.233,807 672.830,407	3.994
14	549.229,72 672.827,436	15	549.233,006 672.815,816	12.076
16	549.252,831 672.745,701	17	549.269,968 672.761,888	23.573
18	549.294,375 672.775,54	19	549.327,8 672.789,7	36.301
20	549.343,0 672.791,0	21	549.348,438 672.789,912	5.545
22	549.354,628 672.788,674	23	549.365,224 672.785,402	11.09
24	549.373,0 672.783,0	25	549.404,414 672.785,468	31.511
26	549.437,039 672.790,523	27	549.427,84 672.828,083	38.67

** Lungimile segmentelor sunt determinate în planul de proiecţie Stereo 70 şi sunt rotunjite la 1 milimetru.
*** Distanţa dintre puncte este formată din segmente cumulate ce sunt mai mici decât valoarea 1 milimetru.

Document care conține date cu caracter personal, protejat de prevederile Regulamentului (UE) nr. 679/2016 și Legii 190/2018

DATE DESPRE IMOBILUL NR. 7087

Oficiul de Cadastru şi Publicitate Imobiliară SUCEAVA
Biroul de Cadastru şi Publicitate Imobiliară Campulung Moldovenesc

A. Partea I. Descrierea imobilului

TEREN Extravilan

Adresa: Jud. Suceava

Nr. Crt	Nr cadastral Nr. topografic	Suprafaţa* (mp)	Observaţii / Referinţe
A1		10.000	Sector cadastral:43 Teren neimprejmuit; Terenul face parte din parcela 1763/1 din CF 3753.

B. Partea II. Proprietari şi acte

Inscrieri privitoare la dreptul de proprietate şi alte drepturi reale		Referinţe
/		
Act Normativ nr. 7, din 13/03/1996 emis de Parlamentul Romaniei (Lege);		
B1	Intabulare, drept de PROPRIETATE, dobandit prin Lege, cota actuala 1/1, cota initiala 1/1	A1
	1) **NEIDENTIFICAT NEIDENTIFICAT**, Lipsa C.N.P.	
Act Administrativ nr. 6548, din 15/06/2023 emis de Primaria Comunei Vama (Adeverinta proprietate);		
B2	se noteaza posesia faptica.	A1
	1) **BADALE GR Constantin**	

C. Partea III. SARCINI .

Inscrieri privind dezmembramintele dreptului de proprietate, drepturi reale de garanţie şi sarcini	Referinţe
NU SUNT	

Document care conține date cu caracter personal, protejat de prevederile Regulamentului (UE) nr. 679/2016 și Legii 190/2018

Anexa Nr. 1 La Partea I

Teren

Nr cadastral	Suprafaţa (mp)*	Observaţii / Referinţe
	10.000	Terenul face parte din parcela 1763/1 din CF 3753.

* Suprafaţa este determinată in planul de proiecţie Stereo 70.

DETALII LINIARE IMOBIL

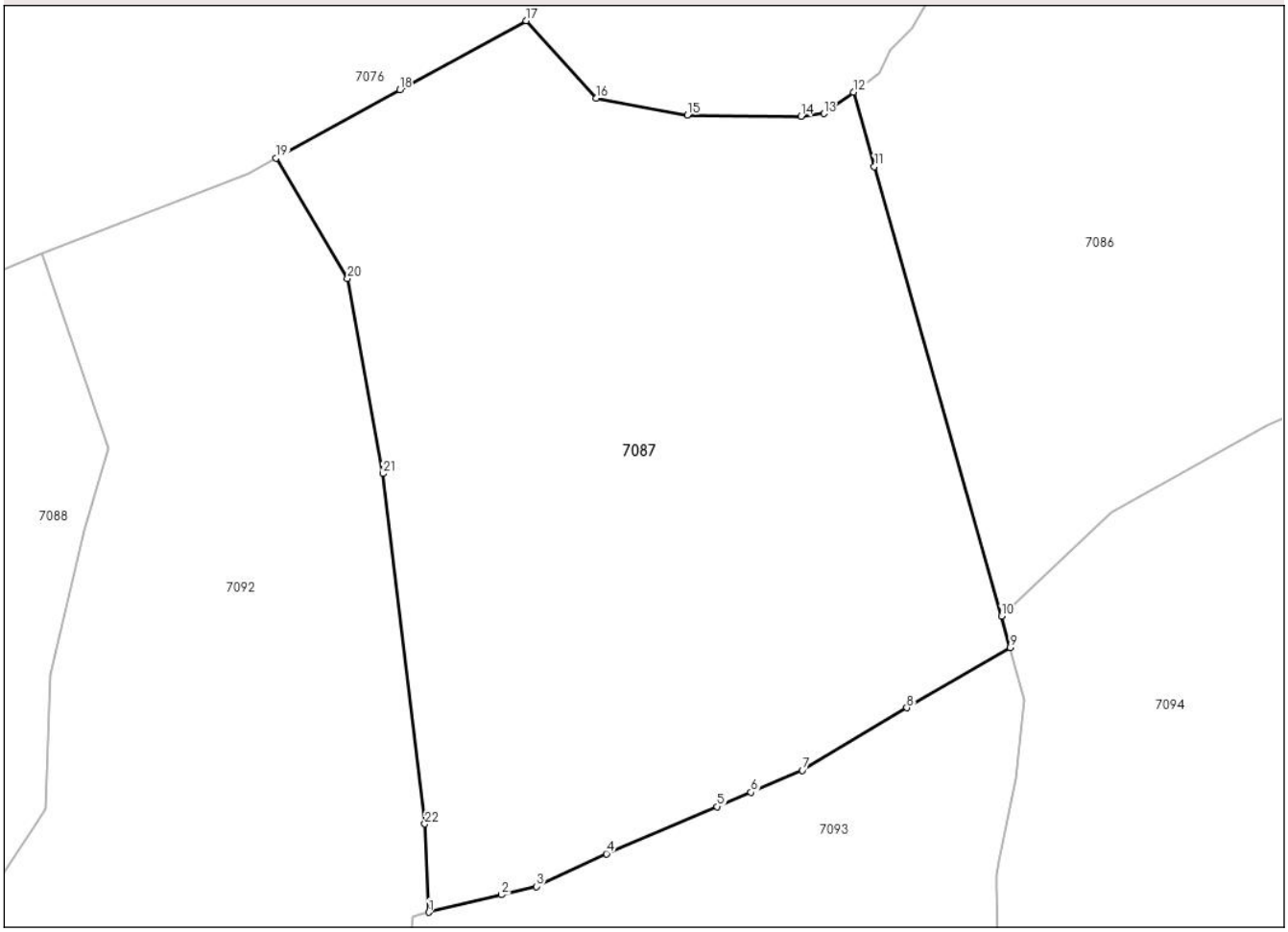

Date referitoare la teren

Crt	Categorie folosință	Intra vilan	Suprafaţa (mp)	Tarla	Parcelă	Nr. topo	Observaţii / Referinţe
1	faneata	NU	10.000	MICLAUSA	1F	-	

Lungime Segmente

1) Valorile lungimilor segmentelor sunt obţinute din proiecţie în plan.

Punct început	X / Y	Punct sfârşit	X / Y	Lungime segment (** (m)
1	549.163,454 672.699,528	2	549.174,771 672.702,241	11.638
3	549.180,205 672.703,543	4	549.191,152 672.708,65	12.08
5	549.208,448 672.715,988	6	549.213,716 672.718,238	5.729
7	549.221,735 672.721,664	8	549.238,072 672.731,413	19.025
9	549.254,207 672.740,834	10	549.252,831 672.745,701	5.058

Punct început	X / Y	Punct sfârşit	X / Y	Lungime segment (** (m)
2	549.174,771 672.702,241	3	549.180,205 672.703,543	5.588
4	549.191,152 672.708,65	5	549.208,448 672.715,988	18.788
6	549.213,716 672.718,238	7	549.221,735 672.721,664	8.72
8	549.238,072 672.731,413	9	549.254,207 672.740,834	18.684
10	549.252,831 672.745,701	11	549.233,006 672.815,816	72.864

Document care conține date cu caracter personal, protejat de prevederile Regulamentului (UE) nr. 679/2016 și Legii 190/2018

Punct început	X / Y	Punct sfârşit	X / Y	Lungime segment (** (m)
11	549.233,006 672.815,816	12	549.229,72 672.827,436	12.076
13	549.225,104 672.824,08	14	549.221,531 672.823,664	3.597
15	549.203,817 672.823,879	16	549.189,587 672.826,498	14.469
17	549.178,603 672.838,578	18	549.158,899 672.827,833	22.443
19	549.139,561 672.817,129	20	549.150,748 672.798,394	21.821
21	549.156,241 672.767,937	22	549.162,825 672.713,281	55.051

Punct început	X / Y	Punct sfârşit	X / Y	Lungime segment (** (m)
12	549.229,72 672.827,436	13	549.225,104 672.824,08	5.707
14	549.221,531 672.823,664	15	549.203,817 672.823,879	17.715
16	549.189,587 672.826,498	17	549.178,603 672.838,578	16.327
18	549.158,899 672.827,833	19	549.139,561 672.817,129	22.103
20	549.150,748 672.798,394	21	549.156,241 672.767,937	30.949
22	549.162,825 672.713,281	1	549.163,454 672.699,528	13.767

** Lungimile segmentelor sunt determinate în planul de proiecţie Stereo 70 şi sunt rotunjite la 1 milimetru.
*** Distanţa dintre puncte este formată din segmente cumulate ce sunt mai mici decât valoarea 1 milimetru.

Document care conține date cu caracter personal, protejat de prevederile Regulamentului (UE) nr. 679/2016 și Legii 190/2018

DATE DESPRE IMOBILUL NR. 7088

Oficiul de Cadastru şi Publicitate Imobiliară SUCEAVA
Biroul de Cadastru şi Publicitate Imobiliară Campulung Moldovenesc

A. Partea I. Descrierea imobilului

TEREN Extravilan

Adresa: Jud. Suceava

Nr. Crt	Nr cadastral Nr. topografic	Suprafaţa* (mp)	Observaţii / Referinţe
A1	33307	12.016	Sector cadastral:43 Teren imprejmuit;

B. Partea II. Proprietari şi acte

Inscrieri privitoare la dreptul de proprietate şi alte drepturi reale		Referinţe
16479 / 13/11/2017		
Hotarare Judecatoreasca nr. 647, din 23/06/2017 emis de JUDECATORIA CAMPULUNG MOLD.;		
B1	se noteaza ca din parte a imobilului cu nr.top. 1763/1 din CF 31394 Vama se formeaza imobilul cu nr. cad. 33307;	A1
7865 / 14/05/2019		
Act Notarial nr. 1188, din 13/05/2019 emis de Scraba Luminita Doru Paul;		
B4	Intabulare, drept de PROPRIETATE, dobandit prin Conventie, cota actuala 1/2, cota initiala 1/1	A1
	1) **NISTOR GABRIELA**	
8331 / 17/05/2022		
Act Notarial nr. 1629, din 16/05/2022 emis de Scraba Luminita Doru Paul (act lichidare);		
B5	Se noteaza conventia matrimoniala legala	A1
Act Notarial nr. 58, din 16/05/2022 emis de Scraba Luminita Doru Paul (Certificat de mostenitor);		
B6	Intabulare, drept de PROPRIETATE, dobandit prin Succesiune, cota actuala 2/16, cota initiala 2/16	A1
	1) **NISTOR GABRIELA**	
Act Notarial nr. 1630, din 16/05/2022 emis de Scraba Luminita Doru Paul (Act de partaj);		
B9	Intabulare, drept de PROPRIETATE, dobandit prin Iesire Din Indiviziune, cota actuala 6/16, cota initiala 6/16	A1
	1) **NISTOR GABRIELA**	

C. Partea III. SARCINI .

Inscrieri privind dezmembramintele dreptului de proprietate, drepturi reale de garanţie şi sarcini	Referinţe
NU SUNT	

Document care conține date cu caracter personal, protejat de prevederile Regulamentului (UE) nr. 679/2016 și Legii 190/2018

Anexa Nr. 1 La Partea I

Teren

Nr cadastral	Suprafaţa (mp)*	Observaţii / Referinţe
33307	12.016	

* Suprafaţa este determinată in planul de proiecţie Stereo 70.

DETALII LINIARE IMOBIL

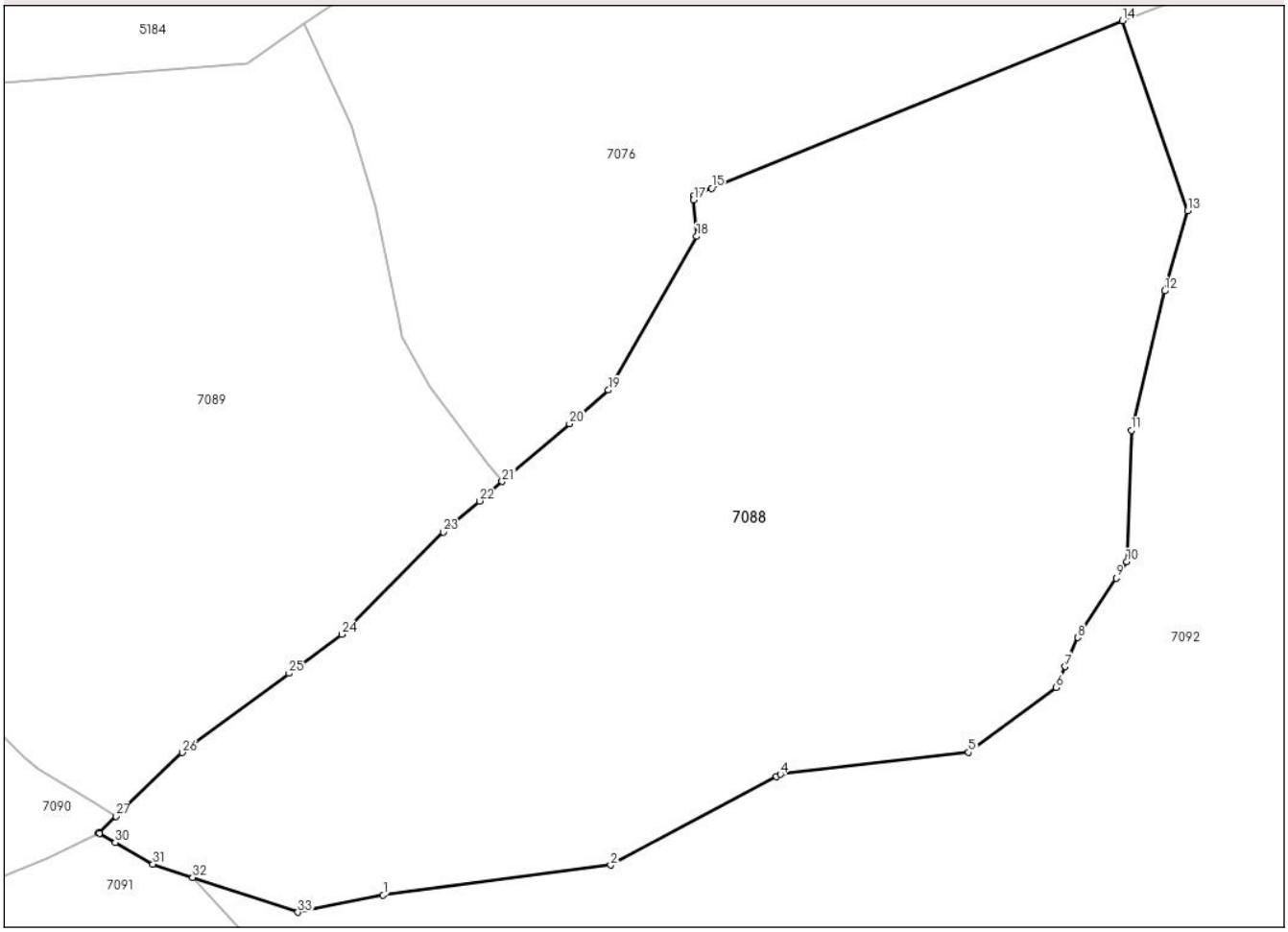

Date referitoare la teren

Crt	Categorie folosință	Intra vilan	Suprafaţa (mp)	Tarla	Parcelă	Nr. topo	Observaţii / Referinţe
1	pasune	NU	12.016	Prisaca	-	1763/1	

Lungime Segmente

1) Valorile lungimilor segmentelor sunt obţinute din proiecţie în plan.

Punct început	X / Y	Punct sfârşit	X / Y	Lungime segment (** (m)
1	548.984,475 672.662,312	2	549.020,927 672.667,084	36.763
3	549.047,497 672.681,298	4	549.048,122 672.681,632	0.708
5	549.078,276 672.685,142	6	549.092,278 672.695,534	17.437
7	549.093,727 672.698,864	8	549.095,748 672.703,508	5.065
9	549.101,904 672.713,018	10	549.103,605 672.715,647	3.131

Punct început	X / Y	Punct sfârşit	X / Y	Lungime segment (** (m)
2	549.020,927 672.667,084	3	549.047,497 672.681,298	30.133
4	549.048,122 672.681,632	5	549.078,276 672.685,142	30.358
6	549.092,278 672.695,534	7	549.093,727 672.698,864	3.632
8	549.095,748 672.703,508	9	549.101,904 672.713,018	11.329
10	549.103,605 672.715,647	11	549.104,359 672.736,672	21.039

Document care conține date cu caracter personal, protejat de prevederile Regulamentului (UE) nr. 679/2016 și Legii 190/2018

Punct început	X / Y	Punct sfârşit	X / Y	Lungime segment (** (m)
11	549.104,359 672.736,672	12	549.109,663 672.759,006	22.955
13	549.113,37 672.771,81	14	549.102,937 672.802,237	32.166
15	549.037,067 672.775,441	16	549.034,15 672.774,254	3.149
17	549.034,204 672.773,592	18	549.034,684 672.767,711	5.9
19	549.020,539 672.743,116	20	549.014,302 672.737,745	8.231
21	549.003,546 672.728,483	22	548.999,912 672.725,354	4.796
23	548.994,136 672.720,38	24	548.977,811 672.704,036	23.1
25	548.969,382 672.697,784	26	548.952,272 672.685,093	21.303
27	548.941,622 672.674,92	28	548.938,84 672.672,262	3.848
29	548.938,983 672.672,18	30	548.941,54 672.670,708	2.951
31	548.947,581 672.667,231	32	548.953,923 672.665,135	6.679
33	548.970,801 672.659,556	1	548.984,475 672.662,312	13.949

Punct început	X / Y	Punct sfârşit	X / Y	Lungime segment (** (m)
12	549.109,663 672.759,006	13	549.113,37 672.771,81	13.33
14	549.102,937 672.802,237	15	549.037,067 672.775,441	71.112
16	549.034,15 672.774,254	17	549.034,204 672.773,592	0.664
18	549.034,684 672.767,711	19	549.020,539 672.743,116	28.372
20	549.014,302 672.737,745	21	549.003,546 672.728,483	14.194
22	548.999,912 672.725,354	23	548.994,136 672.720,38	7.622
24	548.977,811 672.704,036	25	548.969,382 672.697,784	10.495
26	548.952,272 672.685,093	27	548.941,622 672.674,92	14.728
28	548.938,84 672.672,262	29	548.938,983 672.672,18	0.165
30	548.941,54 672.670,708	31	548.947,581 672.667,231	6.97
32	548.953,923 672.665,135	33	548.970,801 672.659,556	17.777

** Lungimile segmentelor sunt determinate în planul de proiecţie Stereo 70 şi sunt rotunjite la 1 milimetru.
*** Distanţa dintre puncte este formată din segmente cumulate ce sunt mai mici decât valoarea 1 milimetru.

Document care conține date cu caracter personal, protejat de prevederile Regulamentului (UE) nr. 679/2016 și Legii 190/2018

DATE DESPRE IMOBILUL NR. 7089

Oficiul de Cadastru şi Publicitate Imobiliară SUCEAVA
Biroul de Cadastru şi Publicitate Imobiliară Campulung Moldovenesc

A. Partea I. Descrierea imobilului

TEREN Extravilan

Adresa: Jud. Suceava

Nr. Crt	Nr cadastral Nr. topografic	Suprafaţa* (mp)	Observaţii / Referinţe
A1		13.000	Sector cadastral:43 Teren neimprejmuit; Terenul face parte din parcela 1763/1 din CF 925.

B. Partea II. Proprietari şi acte

Inscrieri privitoare la dreptul de proprietate şi alte drepturi reale		Referinţe
/		
Act Administrativ nr. 472, din 30/04/2009 emis de CJSDPT Suceava (HCJ);		
B1	Inscrierea provizorie, drept de PROPRIETATE, dobandit prin Lege, cota actuala 1/1, cota initiala 1/1	A1
	1) **COMUNA VAMA**, CIF:4326698	

C. Partea III. SARCINI .

Inscrieri privind dezmembramintele dreptului de proprietate, drepturi reale de garanţie şi sarcini	Referinţe
NU SUNT	

Document care conține date cu caracter personal, protejat de prevederile Regulamentului (UE) nr. 679/2016 și Legii 190/2018

Anexa Nr. 1 La Partea I

Teren

Nr cadastral	Suprafaţa (mp)*	Observaţii / Referinţe
	13.000	Terenul face parte din parcela 1763/1 din CF 925.

* Suprafaţa este determinată in planul de proiecţie Stereo 70.

DETALII LINIARE IMOBIL

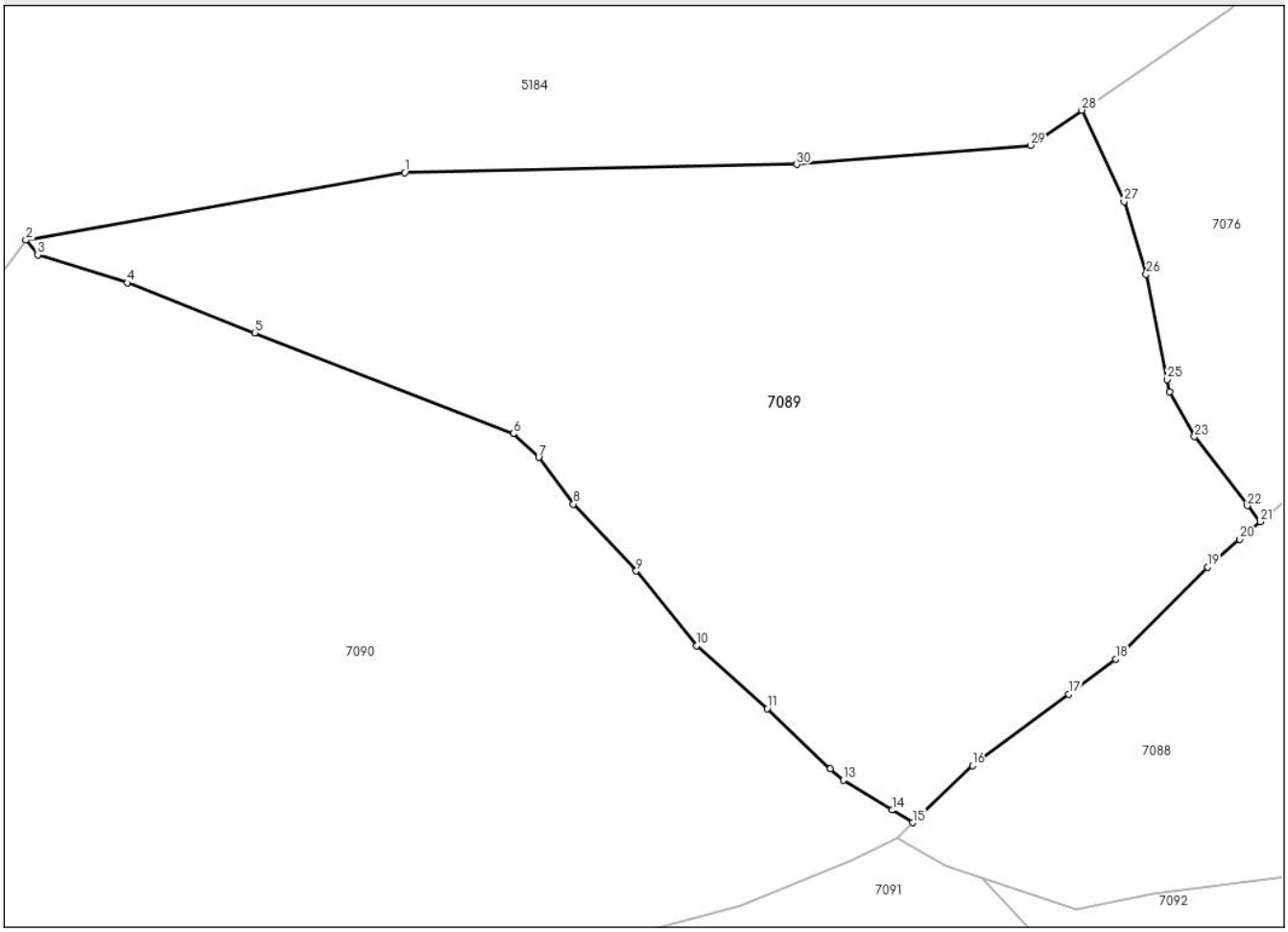

Date referitoare la teren

Crt	Categorie folosință	Intra vilan	Suprafaţa (mp)	Tarla	Parcelă	Nr. topo	Observaţii / Referinţe
1	padure	NU	13.000	UP I DEIA	UA 176A	-	

Lungime Segmente

1) Valorile lungimilor segmentelor sunt obţinute din proiecţie în plan.

Punct început	X / Y	Punct sfârşit	X / Y	Lungime segment (** (m)
1	548.851,156 672.790,629	2	548.783,642 672.778,615	68.575
3	548.785,745 672.775,969	4	548.801,682 672.771,002	16.692
5	548.824,391 672.762,113	6	548.870,49 672.744,142	49.478
7	548.874,983 672.739,949	8	548.881,194 672.731,629	10.382
9	548.892,395 672.719,727	10	548.903,13 672.706,425	17.093

Punct început	X / Y	Punct sfârşit	X / Y	Lungime segment (** (m)
2	548.783,642 672.778,615	3	548.785,745 672.775,969	3.38
4	548.801,682 672.771,002	5	548.824,391 672.762,113	24.387
6	548.870,49 672.744,142	7	548.874,983 672.739,949	6.146
8	548.881,194 672.731,629	9	548.892,395 672.719,727	16.344
10	548.903,13 672.706,425	11	548.915,732 672.695,223	16.861

Document care conține date cu caracter personal, protejat de prevederile Regulamentului (UE) nr. 679/2016 și Legii 190/2018

Punct început	X / Y	Punct sfârşit	X / Y	Lungime segment (** (m)
11	548.915,732 672.695,223	12	548.926,934 672.684,488	15.515
13	548.929,287 672.682,479	14	548.937,974 672.677,171	10.18
15	548.941,622 672.674,92	16	548.952,272 672.685,093	14.728
17	548.969,382 672.697,784	18	548.977,811 672.704,036	10.495
19	548.994,136 672.720,38	20	548.999,912 672.725,354	7.622
21	549.003,546 672.728,483	22	549.001,238 672.731,357	3.686
23	548.991,841 672.743,601	24	548.987,433 672.751,616	9.147
25	548.986,996 672.753,798	26	548.983,252 672.772,506	19.079
27	548.979,278 672.785,446	28	548.971,768 672.801,727	17.93
29	548.962,609 672.795,474	30	548.920,974 672.792,083	41.773

Punct început	X / Y	Punct sfârşit	X / Y	Lungime segment (** (m)
12	548.926,934 672.684,488	13	548.929,287 672.682,479	3.094
14	548.937,974 672.677,171	15	548.941,622 672.674,92	4.287
16	548.952,272 672.685,093	17	548.969,382 672.697,784	21.303
18	548.977,811 672.704,036	19	548.994,136 672.720,38	23.1
20	548.999,912 672.725,354	21	549.003,546 672.728,483	4.796
22	549.001,238 672.731,357	23	548.991,841 672.743,601	15.434
24	548.987,433 672.751,616	25	548.986,996 672.753,798	2.226
26	548.983,252 672.772,506	27	548.979,278 672.785,446	13.536
28	548.971,768 672.801,727	29	548.962,609 672.795,474	11.09
30	548.920,974 672.792,083	1	548.851,156 672.790,629	69.833

** Lungimile segmentelor sunt determinate în planul de proiecţie Stereo 70 şi sunt rotunjite la 1 milimetru.
*** Distanţa dintre puncte este formată din segmente cumulate ce sunt mai mici decât valoarea 1 milimetru.

Document care conține date cu caracter personal, protejat de prevederile Regulamentului (UE) nr. 679/2016 și Legii 190/2018

DATE DESPRE IMOBILUL NR. 7090

Oficiul de Cadastru şi Publicitate Imobiliară SUCEAVA
Biroul de Cadastru şi Publicitate Imobiliară Campulung Moldovenesc

A. Partea I. Descrierea imobilului

TEREN Extravilan

Adresa: Jud. Suceava

Nr. Crt	Nr cadastral Nr. topografic	Suprafaţa* (mp)	Observaţii / Referinţe
A1		17.998	Sector cadastral:43 Teren neimprejmuit; Terenul face parte din parcela 1763/1 din CF 3753.

B. Partea II. Proprietari şi acte

Inscrieri privitoare la dreptul de proprietate şi alte drepturi reale		Referinţe
/		
Act Normativ nr. 7, din 13/03/1996 emis de Parlamentul Romaniei (Lege);		
B1	Inscrierea provizorie, drept de PROPRIETATE, dobandit prin Lege, cota actuala 1/1, cota initiala 1/1	A1
	1) **COMUNA VAMA**, CIF:4326698, Proprietar neidentificat.	

C. Partea III. SARCINI .

Inscrieri privind dezmembramintele dreptului de proprietate, drepturi reale de garanţie şi sarcini	Referinţe
NU SUNT	

Document care conține date cu caracter personal, protejat de prevederile Regulamentului (UE) nr. 679/2016 și Legii 190/2018

Anexa Nr. 1 La Partea I

Teren

Nr cadastral	Suprafaţa (mp)*	Observaţii / Referinţe
	17.998	Terenul face parte din parcela 1763/1 din CF 3753.

* Suprafaţa este determinată in planul de proiecţie Stereo 70.

DETALII LINIARE IMOBIL

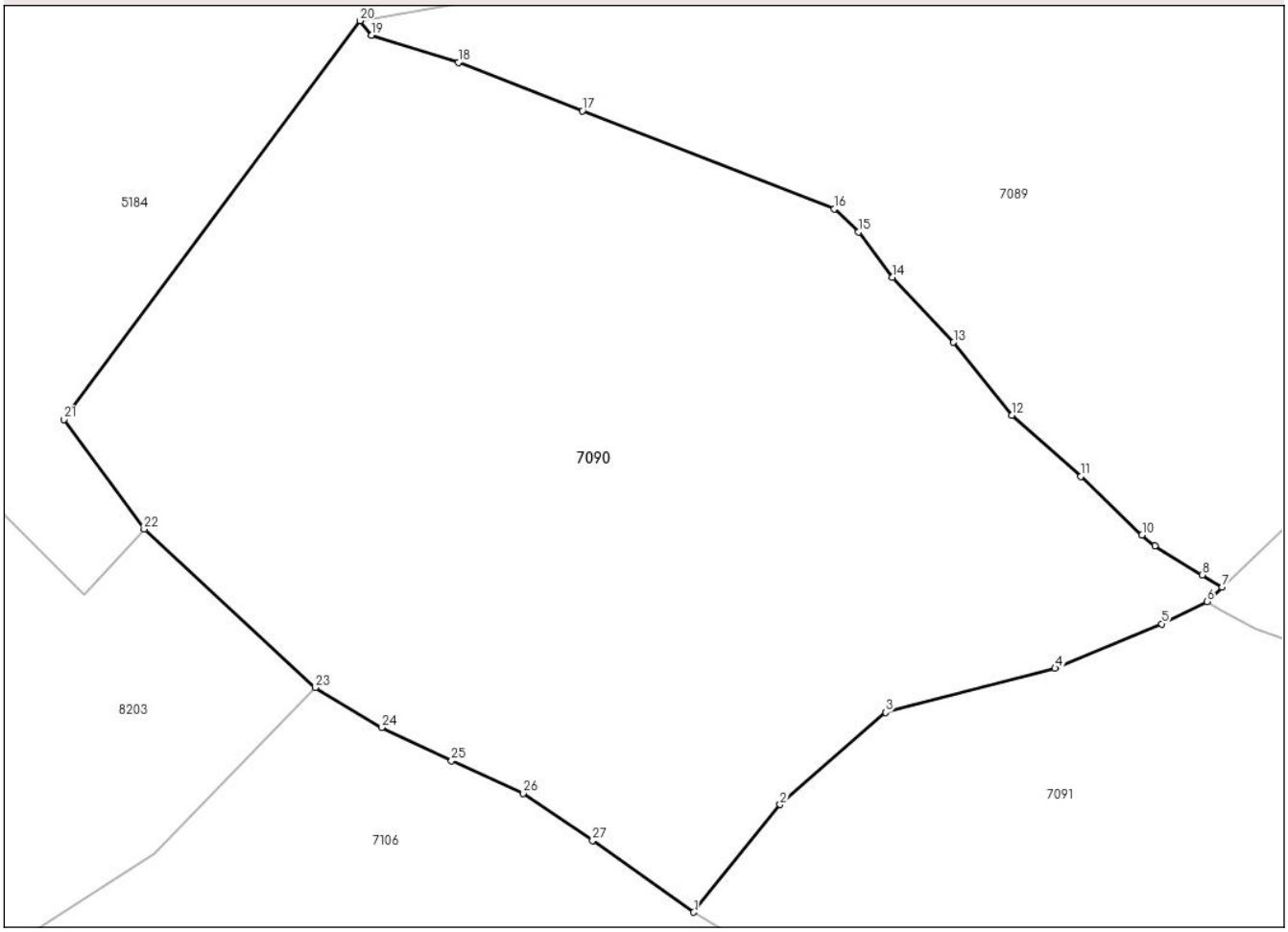

Date referitoare la teren

Crt	Categorie folosință	Intra vilan	Suprafaţa (mp)	Tarla	Parcelă	Nr. topo	Observaţii / Referinţe
1	padure	NU	17.998	-	-	-	

Lungime Segmente

1) Valorile lungimilor segmentelor sunt obţinute din proiecţie în plan.

Punct început	X / Y	Punct sfârşit	X / Y	Lungime segment (** (m)
1	548.844,788 672.615,41	2	548.860,623 672.635,12	25.283
3	548.879,933 672.651,985	4	548.911,009 672.660,077	32.112
5	548.930,55 672.668,2	6	548.938,84 672.672,262	9.231
7	548.941,622 672.674,92	8	548.937,974 672.677,171	4.287
9	548.929,287 672.682,479	10	548.926,934 672.684,488	3.094

Punct început	X / Y	Punct sfârşit	X / Y	Lungime segment (** (m)
2	548.860,623 672.635,12	3	548.879,933 672.651,985	25.638
4	548.911,009 672.660,077	5	548.930,55 672.668,2	21.163
6	548.938,84 672.672,262	7	548.941,622 672.674,92	3.848
8	548.937,974 672.677,171	9	548.929,287 672.682,479	10.18
10	548.926,934 672.684,488	11	548.915,732 672.695,223	15.515

Document care conține date cu caracter personal, protejat de prevederile Regulamentului (UE) nr. 679/2016 și Legii 190/2018

Punct început	X / Y	Punct sfârşit	X / Y	Lungime segment (** (m)
11	548.915,732 672.695,223	12	548.903,13 672.706,425	16.861
13	548.892,395 672.719,727	14	548.881,194 672.731,629	16.344
15	548.874,983 672.739,949	16	548.870,49 672.744,142	6.146
17	548.824,391 672.762,113	18	548.801,682 672.771,002	24.387
19	548.785,745 672.775,969	20	548.783,642 672.778,615	3.38
21	548.729,363 672.705,578	22	548.744,057 672.685,537	24.851
23	548.775,392 672.656,536	24	548.787,579 672.649,215	14.216
25	548.800,386 672.643,136	26	548.813,525 672.637,174	14.429
27	548.826,253 672.628,548	1	548.844,788 672.615,41	22.719

Punct început	X / Y	Punct sfârşit	X / Y	Lungime segment (** (m)
12	548.903,13 672.706,425	13	548.892,395 672.719,727	17.093
14	548.881,194 672.731,629	15	548.874,983 672.739,949	10.382
16	548.870,49 672.744,142	17	548.824,391 672.762,113	49.478
18	548.801,682 672.771,002	19	548.785,745 672.775,969	16.692
20	548.783,642 672.778,615	21	548.729,363 672.705,578	90.998
22	548.744,057 672.685,537	23	548.775,392 672.656,536	42.696
24	548.787,579 672.649,215	25	548.800,386 672.643,136	14.177
26	548.813,525 672.637,174	27	548.826,253 672.628,548	15.375

** Lungimile segmentelor sunt determinate în planul de proiecţie Stereo 70 şi sunt rotunjite la 1 milimetru.
*** Distanţa dintre puncte este formată din segmente cumulate ce sunt mai mici decât valoarea 1 milimetru.

Document care conține date cu caracter personal, protejat de prevederile Regulamentului (UE) nr. 679/2016 și Legii 190/2018

DATE DESPRE IMOBILUL NR. 7091

Oficiul de Cadastru şi Publicitate Imobiliară SUCEAVA
Biroul de Cadastru şi Publicitate Imobiliară Campulung Moldovenesc

A. Partea I. Descrierea imobilului

TEREN Extravilan

Adresa: Jud. Suceava

Nr. Crt	Nr cadastral Nr. topografic	Suprafaţa* (mp)	Observaţii / Referinţe
A1		15.000	Sector cadastral:43 Teren neimprejmuit; Terenul face parte din parcelele 2037/1, 2056/1 din CF 3129.

B. Partea II. Proprietari şi acte

Inscrieri privitoare la dreptul de proprietate şi alte drepturi reale		Referinţe
/		
Act Normativ nr. 7, din 13/03/1996 emis de Parlamentul Romaniei (Lege);		
B1	Intabulare, drept de PROPRIETATE, dobandit prin Lege, cota actuala 1/1, cota initiala 1/1	A1
	1) **NEIDENTIFICAT NEIDENTIFICAT**, Lipsa C.N.P.	
Act Administrativ nr. 6553, din 15/06/2023 emis de Primaria Comunei Vama (Adeverinta proprietate);		
B2	se noteaza posesia faptica.	A1
	1) **LUCUTAR Gabriel**	

C. Partea III. SARCINI .

Inscrieri privind dezmembramintele dreptului de proprietate, drepturi reale de garanţie şi sarcini	Referinţe
NU SUNT	

Anexa Nr. 1 La Partea I

Teren

Nr cadastral	Suprafaţa (mp)*	Observaţii / Referinţe
	15.000	Terenul face parte din parcelele 2037/1, 2056/1 din CF 3129.

* Suprafaţa este determinată in planul de proiecţie Stereo 70.

DETALII LINIARE IMOBIL

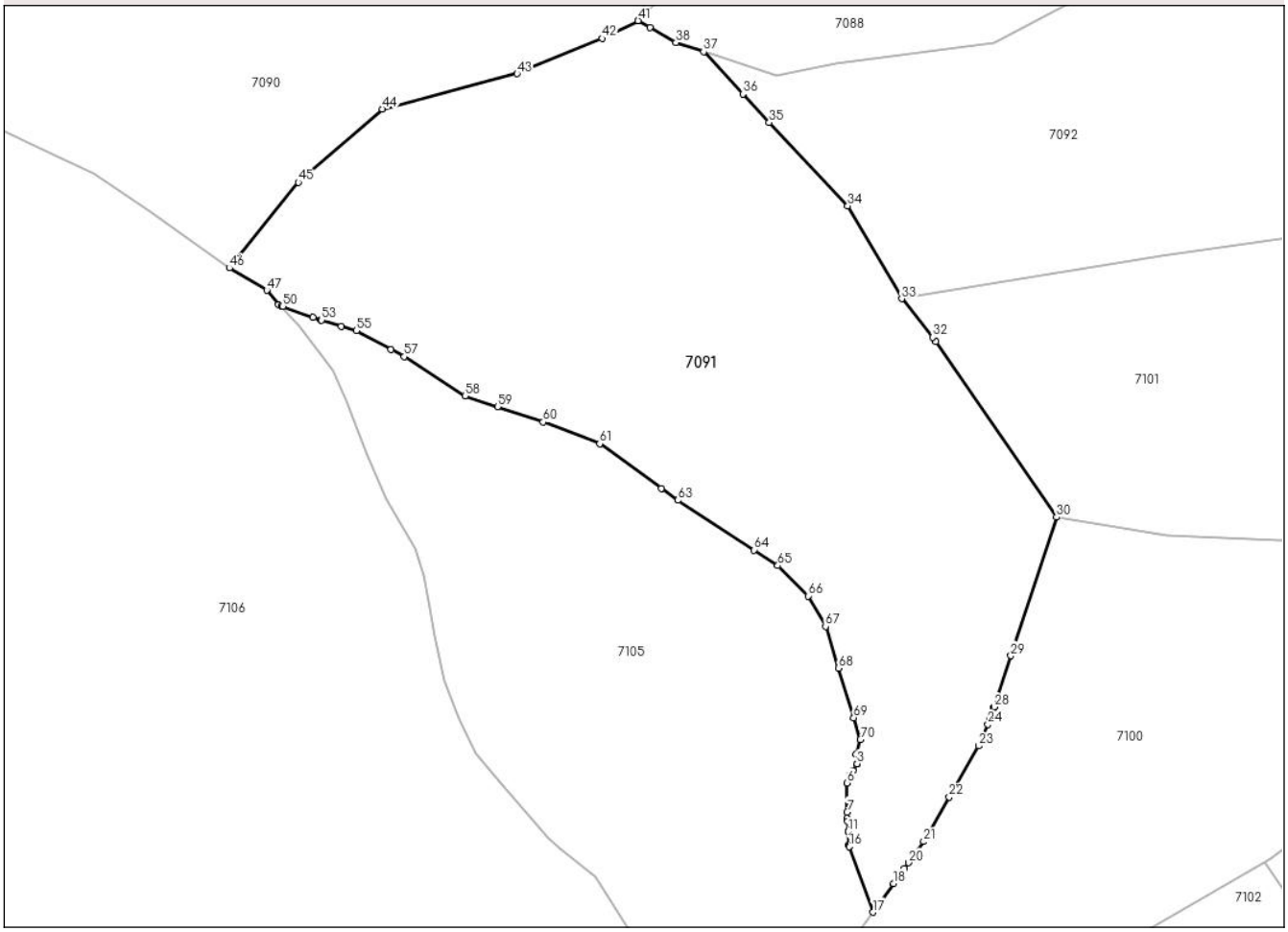

Date referitoare la teren

Crt	Categorie folosință	Intra vilan	Suprafaţa (mp)	Tarla	Parcelă	Nr. topo	Observaţii / Referinţe
1	faneata	NU	15.000	MICLAUSA	1F	-	

Lungime Segmente

1) Valorile lungimilor segmentelor sunt obţinute din proiecţie în plan.

Punct început	X / Y	Punct sfârşit	X / Y	Lungime segment
1	548.988,983 672.503,61	2	548.989,254 672.501,441	2.186
4	548.988,272 672.499,897	5	548.987,51 672.498,7	1.419
7	548.987,0 672.490,329	8	548.987,0 672.488,842	1.487
10	548.987,206 672.485,832	11	548.987,209 672.485,794	0.038
13	548.987,417 672.482,752	14	548.987,419 672.482,728	0.024
16	548.987,445 672.482,343	17	548.992,925 672.467,286	16.023

Punct început	X / Y	Punct sfârşit	X / Y	Lungime segment
2	548.989,254 672.501,441	3	548.989,24 672.501,419	0.026
5	548.987,51 672.498,7	6	548.987,0 672.497,0	1.775
8	548.987,0 672.488,842	9	548.987,047 672.488,156	0.688
11	548.987,209 672.485,794	12	548.987,438 672.482,785	3.018
14	548.987,419 672.482,728	15	548.987,424 672.482,646	0.082
17	548.992,925 672.467,286	18	548.997,671 672.473,896	8.137

Punct început	X / Y	Punct sfârşit	X / Y	Lungime segment
3	548.989,24 672.501,419	4	548.988,272 672.499,897	1.804
6	548.987,0 672.497,0	7	548.987,0 672.490,329	6.671
9	548.987,047 672.488,156	10	548.987,206 672.485,832	2.329
12	548.987,438 672.482,785	13	548.987,417 672.482,752	0.039
15	548.987,424 672.482,646	16	548.987,445 672.482,343	0.304
18	548.997,671 672.473,896	19	549.000,123 672.477,31	4.204

Document care conține date cu caracter personal, protejat de prevederile Regulamentului (UE) nr. 679/2016 și Legii 190/2018

Punct început	X / Y	Punct sfârşit	X / Y	Lungime segment
19	549.000,123 672.477,31	20	549.001,11 672.478,684	1.692
22	549.010,454 672.493,736	23	549.017,232 672.505,533	13.605
25	549.019,913 672.511,75	26	549.020,77 672.514,363	2.75
28	549.020,8 672.514,453	29	549.024,666 672.526,238	12.403
31	549.007,415 672.598,508	32	549.006,651 672.599,459	1.22
34	548.987,1 672.629,696	35	548.969,045 672.648,868	26.335
37	548.953,923 672.665,135	38	548.947,581 672.667,231	6.679
40	548.938,983 672.672,18	41	548.938,84 672.672,262	0.165
43	548.911,009 672.660,077	44	548.879,933 672.651,985	32.112
46	548.844,788 672.615,41	47	548.853,423 672.610,276	10.046
49	548.856,706 672.606,72	50	548.857,071 672.606,599	0.384
52	548.865,809 672.603,457	53	548.866,007 672.603,398	0.206
55	548.874,0 672.601,0	56	548.881,941 672.596,668	9.046
58	548.899,0 672.586,0	59	548.906,483 672.583,506	7.887
61	548.930,0 672.575,0	62	548.944,189 672.564,752	17.503
64	548.965,562 672.550,547	65	548.971,0 672.547,0	6.492
67	548.982,0 672.533,0	68	548.984,946 672.523,425	10.018
70	548.990,0 672.507,0	1	548.988,983 672.503,61	3.539

Punct început	X / Y	Punct sfârşit	X / Y	Lungime segment
20	549.001,11 672.478,684	21	549.004,591 672.483,532	5.968
23	549.017,232 672.505,533	24	549.019,375 672.510,501	5.411
26	549.020,77 672.514,363	27	549.020,772 672.514,368	0.005
29	549.024,666 672.526,238	30	549.035,206 672.558,096	33.556
32	549.006,651 672.599,459	33	548.999,523 672.608,33	11.38
35	548.969,045 672.648,868	36	548.962,973 672.655,4	8.918
38	548.947,581 672.667,231	39	548.941,54 672.670,708	6.97
41	548.938,84 672.672,262	42	548.930,55 672.668,2	9.231
44	548.879,933 672.651,985	45	548.860,623 672.635,12	25.638
47	548.853,423 672.610,276	48	548.856,036 672.606,942	4.237
50	548.857,071 672.606,599	51	548.864,0 672.604,0	7.4
53	548.866,007 672.603,398	54	548.870,566 672.602,03	4.76
56	548.881,941 672.596,668	57	548.885,0 672.595,0	3.484
59	548.906,483 672.583,506	60	548.917,0 672.580,0	11.086
62	548.944,189 672.564,752	63	548.948,0 672.562,0	4.701
65	548.971,0 672.547,0	66	548.978,0 672.540,0	9.899
68	548.984,946 672.523,425	69	548.988,456 672.512,019	11.934

Punct început	X / Y	Punct sfârşit	X / Y	Lungime segment
21	549.004,591 672.483,532	22	549.010,454 672.493,736	11.768
24	549.019,375 672.510,501	25	549.019,913 672.511,75	1.36
27	549.020,772 672.514,368	28	549.020,8 672.514,453	0.089
30	549.035,206 672.558,096	31	549.007,415 672.598,508	49.046
33	548.999,523 672.608,33	34	548.987,1 672.629,696	24.715
36	548.962,973 672.655,4	37	548.953,923 672.665,135	13.292
39	548.941,54 672.670,708	40	548.938,983 672.672,18	2.951
42	548.930,55 672.668,2	43	548.911,009 672.660,077	21.163
45	548.860,623 672.635,12	46	548.844,788 672.615,41	25.283
48	548.856,036 672.606,942	49	548.856,706 672.606,72	0.706
51	548.864,0 672.604,0	52	548.865,809 672.603,457	1.889
54	548.870,566 672.602,03	55	548.874,0 672.601,0	3.586
57	548.885,0 672.595,0	58	548.899,0 672.586,0	16.643
60	548.917,0 672.580,0	61	548.930,0 672.575,0	13.928
63	548.948,0 672.562,0	64	548.965,562 672.550,547	20.967
66	548.978,0 672.540,0	67	548.982,0 672.533,0	8.062
69	548.988,456 672.512,019	70	548.990,0 672.507,0	5.251

**** Lungimile segmentelor sunt determinate în planul de proiecţie Stereo 70 şi sunt rotunjite la 1 milimetru.**
***** Distanţa dintre puncte este formată din segmente cumulate ce sunt mai mici decât valoarea 1 milimetru.**

Document care conține date cu caracter personal, protejat de prevederile Regulamentului (UE) nr. 679/2016 și Legii 190/2018

DATE DESPRE IMOBILUL NR. 7092

Oficiul de Cadastru şi Publicitate Imobiliară SUCEAVA
Biroul de Cadastru şi Publicitate Imobiliară Campulung Moldovenesc

A. Partea I. Descrierea imobilului

TEREN Extravilan

Adresa: Jud. Suceava

Nr. Crt	Nr cadastral Nr. topografic	Suprafaţa* (mp)	Observaţii / Referinţe
A1		17.218	Sector cadastral:43 Teren neimprejmuit; Terenul face parte din parcelele 2037/1, 1763/1 din CF 3753.

B. Partea II. Proprietari şi acte

Inscrieri privitoare la dreptul de proprietate şi alte drepturi reale		Referinţe
/		
Act Normativ nr. 7, din 13/03/1996 emis de Parlamentul Romaniei (Lege);		
B1	Inscrierea provizorie, drept de PROPRIETATE, dobandit prin Lege, cota actuala 1/1, cota initiala 1/1	A1
	1) **COMUNA VAMA**, CIF:4326698, Proprietar neidentificat.	

C. Partea III. SARCINI .

Inscrieri privind dezmembramintele dreptului de proprietate, drepturi reale de garanţie şi sarcini	Referinţe
NU SUNT	

Document care conține date cu caracter personal, protejat de prevederile Regulamentului (UE) nr. 679/2016 și Legii 190/2018

Anexa Nr. 1 La Partea I

Teren

Nr cadastral	Suprafaţa (mp)*	Observaţii / Referinţe
	17.218	Terenul face parte din parcelele 2037/1, 1763/1 din CF 3753.

* Suprafaţa este determinată in planul de proiecţie Stereo 70.

DETALII LINIARE IMOBIL

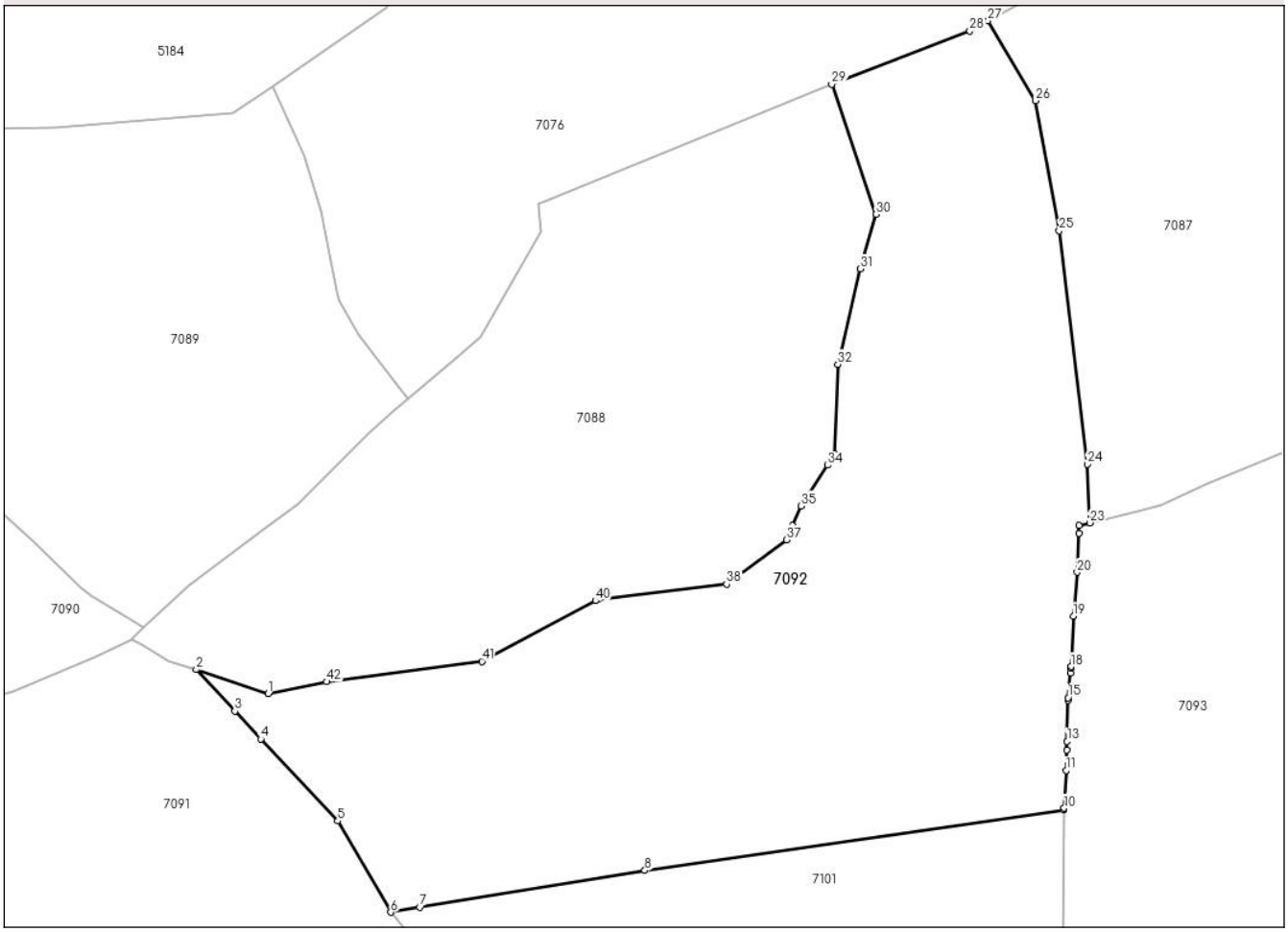

Date referitoare la teren

Crt	Categorie folosință	Intra vilan	Suprafaţa (mp)	Tarla	Parcelă	Nr. topo	Observaţii / Referinţe
1	faneata	NU	17.218	PRISACA	1F	-	

Lungime Segmente

1) Valorile lungimilor segmentelor sunt obţinute din proiecţie în plan.

Punct început	X / Y	Punct sfârşit	X / Y	Lungime segment
1	548.970,801 672.659,556	2	548.953,923 672.665,135	17.777
4	548.969,045 672.648,868	5	548.987,1 672.629,696	26.335
7	549.006,322 672.609,506	8	549.059,109 672.618,106	53.483
10	549.157,41 672.632,703	11	549.157,86 672.641,507	8.816
13	549.158,104 672.648,315	14	549.158,337 672.657,909	9.597
16	549.158,913 672.664,403	17	549.159,017 672.665,487	1.089

Punct început	X / Y	Punct sfârşit	X / Y	Lungime segment
2	548.953,923 672.665,135	3	548.962,973 672.655,4	13.292
5	548.987,1 672.629,696	6	548.999,523 672.608,33	24.715
8	549.059,109 672.618,106	9	549.157,391 672.632,331	99.306
11	549.157,86 672.641,507	12	549.158,032 672.646,311	4.807
14	549.158,337 672.657,909	15	549.158,353 672.658,56	0.651
17	549.159,017 672.665,487	18	549.159,034 672.665,86	0.373

Punct început	X / Y	Punct sfârşit	X / Y	Lungime segment
3	548.962,973 672.655,4	4	548.969,045 672.648,868	8.918
6	548.999,523 672.608,33	7	549.006,322 672.609,506	6.9
9	549.157,391 672.632,331	10	549.157,41 672.632,703	0.372
12	549.158,032 672.646,311	13	549.158,104 672.648,315	2.005
15	549.158,353 672.658,56	16	549.158,913 672.664,403	5.869
18	549.159,034 672.665,86	19	549.159,56 672.677,656	11.808

Document care conține date cu caracter personal, protejat de prevederile Regulamentului (UE) nr. 679/2016 și Legii 190/2018

Punct început	X / Y	Punct sfârşit	X / Y	Lungime segment
19	549.159,56 672.677,656	20	549.160,458 672.687,965	10.348
22	549.160,919 672.698,92	23	549.163,454 672.699,528	2.607
25	549.156,241 672.767,937	26	549.150,748 672.798,394	30.949
28	549.135,28 672.814,759	29	549.102,937 672.802,237	34.682
31	549.109,663 672.759,006	32	549.104,359 672.736,672	22.955
34	549.101,904 672.713,018	35	549.095,748 672.703,508	11.329
37	549.092,278 672.695,534	38	549.078,276 672.685,142	17.437
40	549.047,497 672.681,298	41	549.020,927 672.667,084	30.133

Punct început	X / Y	Punct sfârşit	X / Y	Lungime segment
20	549.160,458 672.687,965	21	549.160,843 672.697,122	9.165
23	549.163,454 672.699,528	24	549.162,825 672.713,281	13.767
26	549.150,748 672.798,394	27	549.139,561 672.817,129	21.821
29	549.102,937 672.802,237	30	549.113,37 672.771,81	32.166
32	549.104,359 672.736,672	33	549.103,605 672.715,647	21.039
35	549.095,748 672.703,508	36	549.093,727 672.698,864	5.065
38	549.078,276 672.685,142	39	549.048,122 672.681,632	30.358
41	549.020,927 672.667,084	42	548.984,475 672.662,312	36.763

Punct început	X / Y	Punct sfârşit	X / Y	Lungime segment
21	549.160,843 672.697,122	22	549.160,919 672.698,92	1.8
24	549.162,825 672.713,281	25	549.156,241 672.767,937	55.051
27	549.139,561 672.817,129	28	549.135,28 672.814,759	4.893
30	549.113,37 672.771,81	31	549.109,663 672.759,006	13.33
33	549.103,605 672.715,647	34	549.101,904 672.713,018	3.131
36	549.093,727 672.698,864	37	549.092,278 672.695,534	3.632
39	549.048,122 672.681,632	40	549.047,497 672.681,298	0.708
42	548.984,475 672.662,312	1	548.970,801 672.659,556	13.949

**** Lungimile segmentelor sunt determinate în planul de proiecţie Stereo 70 şi sunt rotunjite la 1 milimetru.**
***** Distanţa dintre puncte este formată din segmente cumulate ce sunt mai mici decât valoarea 1 milimetru.**

Document care conține date cu caracter personal, protejat de prevederile Regulamentului (UE) nr. 679/2016 și Legii 190/2018

DATE DESPRE IMOBILUL NR. 7093

Oficiul de Cadastru şi Publicitate Imobiliară SUCEAVA
Biroul de Cadastru şi Publicitate Imobiliară Campulung Moldovenesc

A. Partea I. Descrierea imobilului

TEREN Extravilan

Adresa: Jud. Suceava

Nr. Crt	Nr cadastral Nr. topografic	Suprafaţa* (mp)	Observaţii / Referinţe
A1	34761	18.136	Sector cadastral:43 Teren neimprejmuit; Teren extravilan, împrejmuit parţial cu gard

B. Partea II. Proprietari şi acte

Inscrieri privitoare la dreptul de proprietate şi alte drepturi reale		Referinţe
400 / 13/01/2020		
Hotarare Judecatoreasca nr. 828, din 18/09/2019 emis de JUDECATORIA CAMPULUNG MOLDOVENESC;		
B1	se noteaza ca din parte a imobilului cu nr.top. 2057/1 din CF 33206 Vama si din parte a imobilului cu nr.top 2057/2 din CF34238 Vama se formeaza imobilul cu nr. cad.34761 ;	A1
13593 / 18/08/2023		
Act Notarial nr. 121, din 18/08/2023 emis de Rotaru Dorina;		
B3	Intabulare, drept de PROPRIETATE, dobandit prin Succesiune, cota actuala 1/2, cota initiala 1/2	A1
	1) **SMUCILĂ CONSTANTIN-SEVASTIAN**	
B4	Intabulare, drept de PROPRIETATE, dobandit prin Succesiune, cota actuala 1/2, cota initiala 1/2	A1
	1) **SMUCILĂ VALENTIN-PETRU**	

C. Partea III. SARCINI .

Inscrieri privind dezmembramintele dreptului de proprietate, drepturi reale de garanţie şi sarcini	Referinţe
NU SUNT	

Document care conține date cu caracter personal, protejat de prevederile Regulamentului (UE) nr. 679/2016 și Legii 190/2018

Anexa Nr. 1 La Partea I

Teren

Nr cadastral	Suprafaţa (mp)*	Observaţii / Referinţe
34761	18.136	Teren extravilan, împrejmuit parţial cu gard

* Suprafaţa este determinată in planul de proiecţie Stereo 70.

DETALII LINIARE IMOBIL

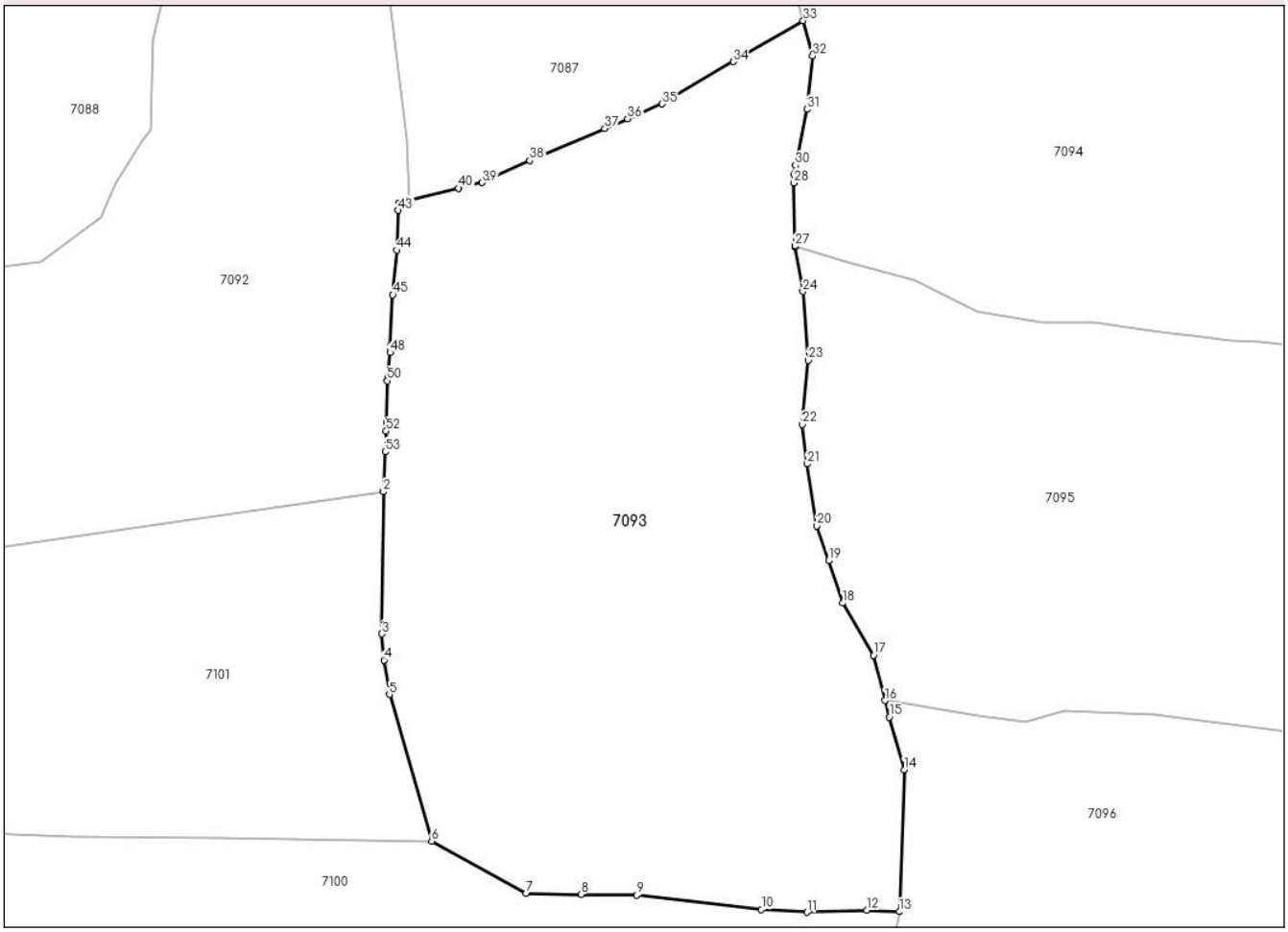

Date referitoare la teren

Crt	Categorie folosință	Intra vilan	Suprafaţa (mp)	Tarla	Parcelă	Nr. topo	Observaţii / Referinţe
1	faneata	NU	18.136	-	1F	-	

Lungime Segmente

1) Valorile lungimilor segmentelor sunt obţinute din proiecţie în plan.

Punct început	X / Y	Punct sfârşit	X / Y	Lungime segment
1	549.157,41 672.632,703	2	549.157,391 672.632,331	0.372
4	549.157,54 672.593,534	5	549.158,764 672.585,642	7.986
7	549.190,251 672.539,765	8	549.203,022 672.539,584	12.772
10	549.244,588 672.536,056	11	549.255,125 672.535,46	10.554
13	549.276,377 672.535,559	14	549.277,483 672.568,259	32.719
16	549.273,105 672.584,212	17	549.270,448 672.594,655	10.776

Punct început	X / Y	Punct sfârşit	X / Y	Lungime segment
2	549.157,391 672.632,331	3	549.157,083 672.599,568	32.764
5	549.158,764 672.585,642	6	549.168,521 672.551,814	35.207
8	549.203,022 672.539,584	9	549.215,794 672.539,403	12.773
11	549.255,125 672.535,46	12	549.268,866 672.535,973	13.751
14	549.277,483 672.568,259	15	549.274,078 672.580,388	12.598
17	549.270,448 672.594,655	18	549.263,307 672.606,667	13.974

Punct început	X / Y	Punct sfârşit	X / Y	Lungime segment
3	549.157,083 672.599,568	4	549.157,54 672.593,534	6.051
6	549.168,521 672.551,814	7	549.190,251 672.539,765	24.847
9	549.215,794 672.539,403	10	549.244,588 672.536,056	28.988
12	549.268,866 672.535,973	13	549.276,377 672.535,559	7.522
15	549.274,078 672.580,388	16	549.273,105 672.584,212	3.946
18	549.263,307 672.606,667	19	549.260,066 672.616,419	10.276

Document care conține date cu caracter personal, protejat de prevederile Regulamentului (UE) nr. 679/2016 și Legii 190/2018

Punct început	X / Y	Punct sfârşit	X / Y	Lungime segment
19	549.260,066 672.616,419	20	549.257,336 672.624,451	8.483
22	549.254,027 672.647,811	23	549.255,363 672.662,596	14.845
25	549.252,336 672.688,783	26	549.252,334 672.688,871	0.088
28	549.252,045 672.703,482	29	549.252,008 672.705,344	1.862
31	549.255,09 672.720,406	32	549.256,361 672.732,668	12.328
34	549.238,072 672.731,413	35	549.221,735 672.721,664	19.025
37	549.208,448 672.715,988	38	549.191,152 672.708,65	18.788
40	549.174,771 672.702,241	41	549.163,454 672.699,528	11.638
43	549.160,843 672.697,122	44	549.160,458 672.687,965	9.165
46	549.159,034 672.665,86	47	549.159,017 672.665,487	0.373
49	549.158,353 672.658,56	50	549.158,337 672.657,909	0.651
52	549.158,032 672.646,311	53	549.157,86 672.641,507	4.807

Punct început	X / Y	Punct sfârşit	X / Y	Lungime segment
20	549.257,336 672.624,451	21	549.255,121 672.638,715	14.435
23	549.255,363 672.662,596	24	549.254,151 672.678,445	15.895
26	549.252,334 672.688,871	27	549.252,333 672.688,914	0.043
29	549.252,008 672.705,344	30	549.252,447 672.707,49	2.19
32	549.256,361 672.732,668	33	549.254,207 672.740,834	8.445
35	549.221,735 672.721,664	36	549.213,716 672.718,238	8.72
38	549.191,152 672.708,65	39	549.180,205 672.703,543	12.08
41	549.163,454 672.699,528	42	549.160,919 672.698,92	2.607
44	549.160,458 672.687,965	45	549.159,56 672.677,656	10.348
47	549.159,017 672.665,487	48	549.158,913 672.664,403	1.089
50	549.158,337 672.657,909	51	549.158,104 672.648,315	9.597
53	549.157,86 672.641,507	1	549.157,41 672.632,703	8.816

Punct început	X / Y	Punct sfârşit	X / Y	Lungime segment
21	549.255,121 672.638,715	22	549.254,027 672.647,811	9.162
24	549.254,151 672.678,445	25	549.252,336 672.688,783	10.496
27	549.252,333 672.688,914	28	549.252,045 672.703,482	14.571
30	549.252,447 672.707,49	31	549.255,09 672.720,406	13.184
33	549.254,207 672.740,834	34	549.238,072 672.731,413	18.684
36	549.213,716 672.718,238	37	549.208,448 672.715,988	5.729
39	549.180,205 672.703,543	40	549.174,771 672.702,241	5.588
42	549.160,919 672.698,92	43	549.160,843 672.697,122	1.8
45	549.159,56 672.677,656	46	549.159,034 672.665,86	11.808
48	549.158,913 672.664,403	49	549.158,353 672.658,56	5.869
51	549.158,104 672.648,315	52	549.158,032 672.646,311	2.005

**** Lungimile segmentelor sunt determinate în planul de proiecţie Stereo 70 şi sunt rotunjite la 1 milimetru.**
***** Distanţa dintre puncte este formată din segmente cumulate ce sunt mai mici decât valoarea 1 milimetru.**

Document care conține date cu caracter personal, protejat de prevederile Regulamentului (UE) nr. 679/2016 și Legii 190/2018

DATE DESPRE IMOBILUL NR. 7094

Oficiul de Cadastru şi Publicitate Imobiliară SUCEAVA
Biroul de Cadastru şi Publicitate Imobiliară Campulung Moldovenesc

A. Partea I. Descrierea imobilului

TEREN Extravilan

Adresa: Jud. Suceava

Nr. Crt	Nr cadastral Nr. topografic	Suprafaţa* (mp)	Observaţii / Referinţe
A1		13.267	Sector cadastral:43 Teren neimprejmuit; Terenul face parte din parcelele 2057/2 din CF 972, 2053.

B. Partea II. Proprietari şi acte

Inscrieri privitoare la dreptul de proprietate şi alte drepturi reale		Referinţe
/		
Act Normativ nr. 7, din 13/03/1996 emis de Parlamentul Romaniei (Lege);		
B1	Inscrierea provizorie, drept de PROPRIETATE, dobandit prin Lege, cota actuala 1/1, cota initiala 1/1	A1
	1) **COMUNA VAMA**, CIF:4326698, Proprietar neidentificat.	

C. Partea III. SARCINI .

Inscrieri privind dezmembramintele dreptului de proprietate, drepturi reale de garanţie şi sarcini	Referinţe
NU SUNT	

Document care conține date cu caracter personal, protejat de prevederile Regulamentului (UE) nr. 679/2016 și Legii 190/2018

Anexa Nr. 1 La Partea I

Teren

Nr cadastral	Suprafaţa (mp)*	Observaţii / Referinţe
	13.267	Terenul face parte din parcelele 2057/2 din CF 972, 2053.

* Suprafaţa este determinată in planul de proiecţie Stereo 70.

DETALII LINIARE IMOBIL

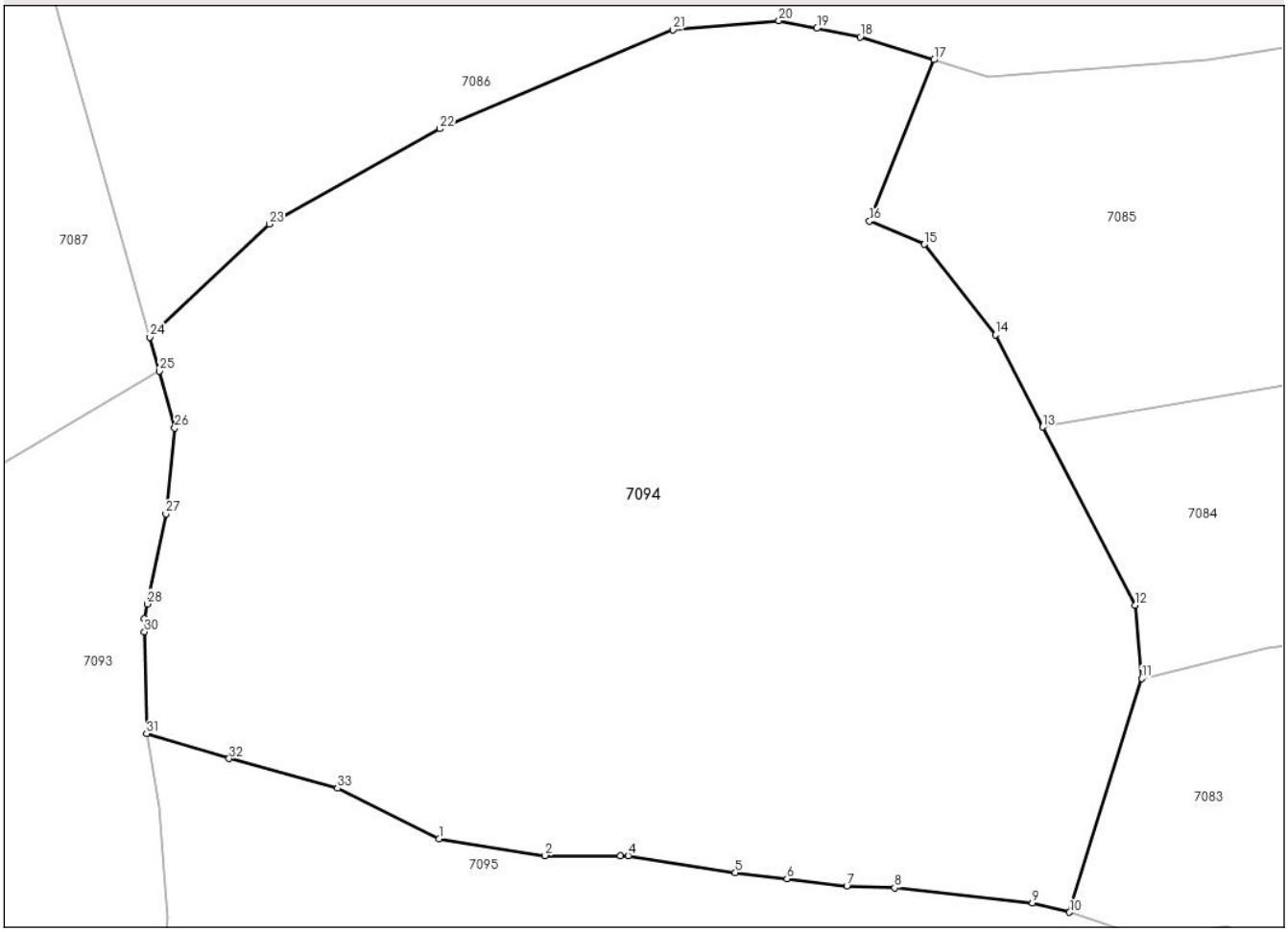

Date referitoare la teren

Crt	Categorie folosință	Intra vilan	Suprafaţa (mp)	Tarla	Parcelă	Nr. topo	Observaţii / Referinţe
1	pasune	NU	13.267	PRISACA	1P	-	

Lungime Segmente

1) Valorile lungimilor segmentelor sunt obţinute din proiecţie în plan.

Punct început	X / Y	Punct sfârşit	X / Y	Lungime segment (** (m)
1	549.294,262 672.673,842	2	549.309,467 672.671,442	15.393
3	549.320,268 672.671,446	4	549.321,385 672.671,446	1.117
5	549.336,746 672.669,008	6	549.344,131 672.668,117	7.439
7	549.352,727 672.667,079	8	549.359,578 672.666,839	6.855
9	549.379,315 672.664,645	10	549.384,661 672.663,341	5.503

Punct început	X / Y	Punct sfârşit	X / Y	Lungime segment (** (m)
2	549.309,467 672.671,442	3	549.320,268 672.671,446	10.801
4	549.321,385 672.671,446	5	549.336,746 672.669,008	15.553
6	549.344,131 672.668,117	7	549.352,727 672.667,079	8.658
8	549.359,578 672.666,839	9	549.379,315 672.664,645	19.859
10	549.384,661 672.663,341	11	549.395,017 672.696,802	35.028

Document care conține date cu caracter personal, protejat de prevederile Regulamentului (UE) nr. 679/2016 și Legii 190/2018

Punct început	X / Y	Punct sfârşit	X / Y	Lungime segment (** (m)
11	549.395,017 672.696,802	12	549.394,016 672.707,303	10.548
13	549.380,827 672.732,824	14	549.374,017 672.746,003	14.835
15	549.363,848 672.758,992	16	549.355,988 672.762,302	8.528
17	549.365,224 672.785,402	18	549.354,628 672.788,674	11.09
19	549.348,438 672.789,912	20	549.343,0 672.791,0	5.545
21	549.327,8 672.789,7	22	549.294,375 672.775,54	36.301
23	549.269,968 672.761,888	24	549.252,831 672.745,701	23.573
25	549.254,207 672.740,834	26	549.256,361 672.732,668	8.445
27	549.255,09 672.720,406	28	549.252,447 672.707,49	13.184
29	549.252,008 672.705,344	30	549.252,045 672.703,482	1.862
31	549.252,333 672.688,914	32	549.264,179 672.685,333	12.375
33	549.279,716 672.681,077	1	549.294,262 672.673,842	16.246

Punct început	X / Y	Punct sfârşit	X / Y	Lungime segment (** (m)
12	549.394,016 672.707,303	13	549.380,827 672.732,824	28.728
14	549.374,017 672.746,003	15	549.363,848 672.758,992	16.497
16	549.355,988 672.762,302	17	549.365,224 672.785,402	24.878
18	549.354,628 672.788,674	19	549.348,438 672.789,912	6.313
20	549.343,0 672.791,0	21	549.327,8 672.789,7	15.255
22	549.294,375 672.775,54	23	549.269,968 672.761,888	27.966
24	549.252,831 672.745,701	25	549.254,207 672.740,834	5.058
26	549.256,361 672.732,668	27	549.255,09 672.720,406	12.328
28	549.252,447 672.707,49	29	549.252,008 672.705,344	2.19
30	549.252,045 672.703,482	31	549.252,333 672.688,914	14.571
32	549.264,179 672.685,333	33	549.279,716 672.681,077	16.109

** Lungimile segmentelor sunt determinate în planul de proiecţie Stereo 70 şi sunt rotunjite la 1 milimetru.
*** Distanţa dintre puncte este formată din segmente cumulate ce sunt mai mici decât valoarea 1 milimetru.

Document care conține date cu caracter personal, protejat de prevederile Regulamentului (UE) nr. 679/2016 și Legii 190/2018

DATE DESPRE IMOBILUL NR. 7095

Oficiul de Cadastru şi Publicitate Imobiliară SUCEAVA
Biroul de Cadastru şi Publicitate Imobiliară Campulung Moldovenesc

A. Partea I. Descrierea imobilului

TEREN Extravilan

Adresa: Jud. Suceava

Nr. Crt	Nr cadastral Nr. topografic	Suprafaţa* (mp)	Observaţii / Referinţe
A1		21.716	Sector cadastral:43 Teren neimprejmuit;

B. Partea II. Proprietari şi acte

Inscrieri privitoare la dreptul de proprietate şi alte drepturi reale		Referinţe
/		
Act Normativ nr. 7, din 13/03/1996 emis de Parlamentul Romaniei (Lege);		
B1	Inscrierea provizorie, drept de PROPRIETATE, dobandit prin Lege, cota actuala 1/1, cota initiala 1/1	A1
	1) **NEIDENTIFICAT NEIDENTIFICAT**, Lipsa C.N.P.	
Act Administrativ nr. 6547, din 15/06/2023 emis de Primaria Comunei Vama (Adeverinta proprietate);		
B2	se noteaza posesia faptica.	A1
	1) **CIOANCA CIPRIAN IONEL**	

C. Partea III. SARCINI .

Inscrieri privind dezmembramintele dreptului de proprietate, drepturi reale de garanţie şi sarcini	Referinţe
NU SUNT	

Document care conține date cu caracter personal, protejat de prevederile Regulamentului (UE) nr. 679/2016 și Legii 190/2018

Anexa Nr. 1 La Partea I

Teren

Nr cadastral	Suprafaţa (mp)*	Observaţii / Referinţe
	21.716	

* Suprafaţa este determinată in planul de proiecţie Stereo 70.

DETALII LINIARE IMOBIL

Date referitoare la teren

Crt	Categorie folosință	Intra vilan	Suprafaţa (mp)	Tarla	Parcelă	Nr. topo	Observaţii / Referinţe
1	faneata	NU	21.716	TARNA PRISACII	1F	-	

Lungime Segmente

1) Valorile lungimilor segmentelor sunt obţinute din proiecţie în plan.

Punct început	X / Y	Punct sfârşit	X / Y	Lungime segment
1	549.263,307 672.606,667	2	549.270,448 672.594,655	13.974
4	549.294,508 672.580,653	5	549.305,616 672.579,446	11.173
7	549.335,209 672.581,019	8	549.339,435 672.580,467	4.261
10	549.416,117 672.570,604	11	549.451,14 672.567,046	35.204
13	549.482,382 672.558,723	14	549.490,825 672.554,49	9.445

Punct început	X / Y	Punct sfârşit	X / Y	Lungime segment
2	549.270,448 672.594,655	3	549.273,105 672.584,212	10.776
5	549.305,616 672.579,446	6	549.314,423 672.581,802	9.116
8	549.339,435 672.580,467	9	549.374,589 672.575,872	35.453
11	549.451,14 672.567,046	12	549.473,581 672.564,767	22.556
14	549.490,825 672.554,49	15	549.494,27 672.560,685	7.088

Punct început	X / Y	Punct sfârşit	X / Y	Lungime segment
3	549.273,105 672.584,212	4	549.294,508 672.580,653	21.697
6	549.314,423 672.581,802	7	549.335,209 672.581,019	20.801
9	549.374,589 672.575,872	10	549.416,117 672.570,604	41.861
12	549.473,581 672.564,767	13	549.482,382 672.558,723	10.676
15	549.494,27 672.560,685	16	549.494,327 672.560,788	0.118

Document care conține date cu caracter personal, protejat de prevederile Regulamentului (UE) nr. 679/2016 și Legii 190/2018

Punct început	X / Y	Punct sfârşit	X / Y	Lungime segment
16	549.494,327 672.560,788	17	549.496,367 672.563,386	3.303
19	549.516,319 672.590,115	20	549.521,952 672.597,881	9.594
22	549.530,909 672.610,985	23	549.534,163 672.618,374	8.074
25	549.526,83 672.619,922	26	549.526,389 672.620,021	0.452
28	549.500,224 672.628,439	29	549.494,344 672.630,131	6.119
31	549.487,339 672.632,22	32	549.478,305 672.634,958	9.44
34	549.441,057 672.644,58	35	549.435,661 672.645,896	5.554
37	549.415,828 672.655,843	38	549.413,198 672.657,545	3.133
40	549.395,87 672.659,639	41	549.384,661 672.663,341	11.804
43	549.359,578 672.666,839	44	549.352,727 672.667,079	6.855
46	549.336,746 672.669,008	47	549.321,385 672.671,446	15.553
49	549.309,467 672.671,442	50	549.294,262 672.673,842	15.393
52	549.264,179 672.685,333	53	549.252,333 672.688,914	12.375
55	549.252,336 672.688,783	56	549.254,151 672.678,445	10.496
58	549.254,027 672.647,811	59	549.255,121 672.638,715	9.162
61	549.260,066 672.616,419	1	549.263,307 672.606,667	10.276

Punct început	X / Y	Punct sfârşit	X / Y	Lungime segment
17	549.496,367 672.563,386	18	549.505,032 672.574,751	14.291
20	549.521,952 672.597,881	21	549.526,358 672.603,963	7.51
23	549.534,163 672.618,374	24	549.531,939 672.618,778	2.26
26	549.526,389 672.620,021	27	549.524,759 672.620,545	1.712
29	549.494,344 672.630,131	30	549.492,114 672.630,773	2.32
32	549.478,305 672.634,958	33	549.466,182 672.637,707	12.431
35	549.435,661 672.645,896	36	549.425,897 672.650,385	10.746
38	549.413,198 672.657,545	39	549.407,338 672.661,335	6.979
41	549.384,661 672.663,341	42	549.379,315 672.664,645	5.503
44	549.352,727 672.667,079	45	549.344,131 672.668,117	8.658
47	549.321,385 672.671,446	48	549.320,268 672.671,446	1.117
50	549.294,262 672.673,842	51	549.279,716 672.681,077	16.246
53	549.252,333 672.688,914	54	549.252,334 672.688,871	0.043
56	549.254,151 672.678,445	57	549.255,363 672.662,596	15.895
59	549.255,121 672.638,715	60	549.257,336 672.624,451	14.435

Punct început	X / Y	Punct sfârşit	X / Y	Lungime segment
18	549.505,032 672.574,751	19	549.516,319 672.590,115	19.064
21	549.526,358 672.603,963	22	549.530,909 672.610,985	8.368
24	549.531,939 672.618,778	25	549.526,83 672.619,922	5.236
27	549.524,759 672.620,545	28	549.500,224 672.628,439	25.774
30	549.492,114 672.630,773	31	549.487,339 672.632,22	4.989
33	549.466,182 672.637,707	34	549.441,057 672.644,58	26.048
36	549.425,897 672.650,385	37	549.415,828 672.655,843	11.453
39	549.407,338 672.661,335	40	549.395,87 672.659,639	11.593
42	549.379,315 672.664,645	43	549.359,578 672.666,839	19.859
45	549.344,131 672.668,117	46	549.336,746 672.669,008	7.439
48	549.320,268 672.671,446	49	549.309,467 672.671,442	10.801
51	549.279,716 672.681,077	52	549.264,179 672.685,333	16.109
54	549.252,334 672.688,871	55	549.252,336 672.688,783	0.088
57	549.255,363 672.662,596	58	549.254,027 672.647,811	14.845
60	549.257,336 672.624,451	61	549.260,066 672.616,419	8.483

**** Lungimile segmentelor sunt determinate în planul de proiecţie Stereo 70 şi sunt rotunjite la 1 milimetru.**
***** Distanţa dintre puncte este formată din segmente cumulate ce sunt mai mici decât valoarea 1 milimetru.**

Document care conține date cu caracter personal, protejat de prevederile Regulamentului (UE) nr. 679/2016 și Legii 190/2018

DATE DESPRE IMOBILUL NR. 7096

Oficiul de Cadastru şi Publicitate Imobiliară SUCEAVA
Biroul de Cadastru şi Publicitate Imobiliară Campulung Moldovenesc

A. Partea I. Descrierea imobilului

TEREN Extravilan

Adresa: Jud. Suceava

Nr. Crt	Nr cadastral Nr. topografic	Suprafaţa* (mp)	Observaţii / Referinţe
A1		46.576	Sector cadastral:43 Teren neimprejmuit; Terenul face parte din parcelele 2053, 2054/3.

B. Partea II. Proprietari şi acte

Inscrieri privitoare la dreptul de proprietate şi alte drepturi reale		Referinţe
/		
Act Normativ nr. 7, din 13/03/1996 emis de Parlamentul Romaniei (Lege);		
B1	Inscrierea provizorie, drept de PROPRIETATE, dobandit prin Lege, cota actuala 1/1, cota initiala 1/1	A1
	1) **COMUNA VAMA**, CIF:4326698, Proprietar neidentificat.	

C. Partea III. SARCINI .

Inscrieri privind dezmembramintele dreptului de proprietate, drepturi reale de garanţie şi sarcini	Referinţe
NU SUNT	

Document care conține date cu caracter personal, protejat de prevederile Regulamentului (UE) nr. 679/2016 și Legii 190/2018

Anexa Nr. 1 La Partea I

Teren

Nr cadastral	Suprafaţa (mp)*	Observaţii / Referinţe
	46.576	Terenul face parte din parcelele 2053, 2054/3.

* Suprafaţa este determinată in planul de proiecţie Stereo 70.

DETALII LINIARE IMOBIL

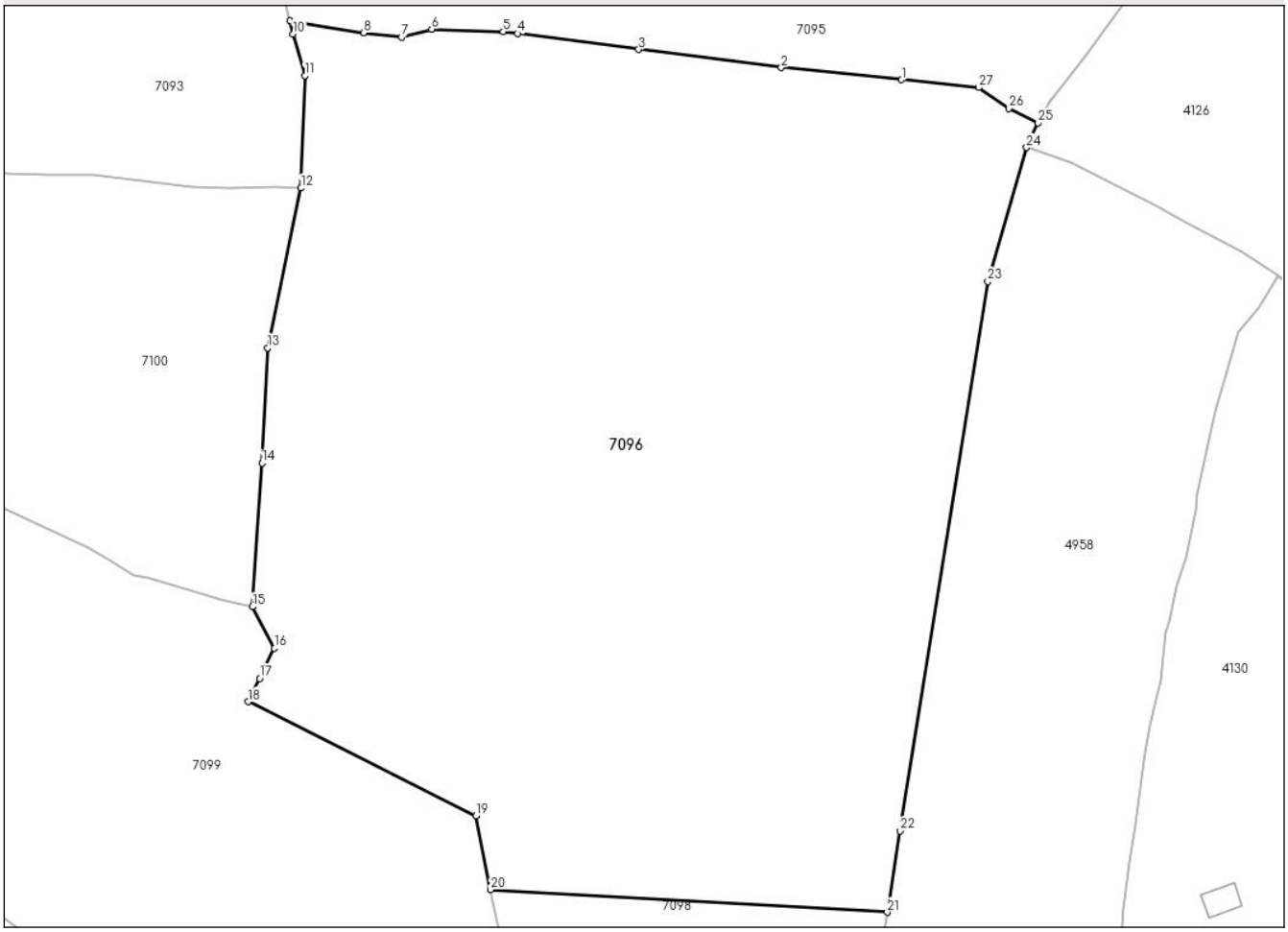

Date referitoare la teren

Crt	Categorie folosință	Intra vilan	Suprafaţa (mp)	Tarla	Parcelă	Nr. topo	Observaţii / Referinţe
1	pasune	NU	46.576	MICLAUSA	1P	-	

Lungime Segmente
1) Valorile lungimilor segmentelor sunt obţinute din proiecţie în plan.

Punct început	X / Y	Punct sfârşit	X / Y	Lungime segment (** (m)
1	549.451,14 672.567,046	2	549.416,117 672.570,604	35.204
3	549.374,589 672.575,872	4	549.339,435 672.580,467	35.453
5	549.335,209 672.581,019	6	549.314,423 672.581,802	20.801
7	549.305,616 672.579,446	8	549.294,508 672.580,653	11.173
9	549.273,105 672.584,212	10	549.274,078 672.580,388	3.946

Punct început	X / Y	Punct sfârşit	X / Y	Lungime segment (** (m)
2	549.416,117 672.570,604	3	549.374,589 672.575,872	41.861
4	549.339,435 672.580,467	5	549.335,209 672.581,019	4.261
6	549.314,423 672.581,802	7	549.305,616 672.579,446	9.116
8	549.294,508 672.580,653	9	549.273,105 672.584,212	21.697
10	549.274,078 672.580,388	11	549.277,483 672.568,259	12.598

Document care conține date cu caracter personal, protejat de prevederile Regulamentului (UE) nr. 679/2016 și Legii 190/2018

Punct început	X / Y	Punct sfârşit	X / Y	Lungime segment (** (m)
11	549.277,483 672.568,259	12	549.276,377 672.535,559	32.719
13	549.266,699 672.489,1	14	549.264,963 672.455,655	33.49
15	549.262,234 672.413,891	16	549.268,616 672.401,775	13.694
17	549.264,296 672.393,007	18	549.260,967 672.386,25	7.534
19	549.327,248 672.353,101	20	549.331,548 672.331,601	21.926
21	549.446,933 672.325,07	22	549.450,773 672.348,691	23.931
23	549.476,215 672.508,433	24	549.487,516 672.547,372	40.546
25	549.490,825 672.554,49	26	549.482,382 672.558,723	9.445
27	549.473,581 672.564,767	1	549.451,14 672.567,046	22.556

Punct început	X / Y	Punct sfârşit	X / Y	Lungime segment (** (m)
12	549.276,377 672.535,559	13	549.266,699 672.489,1	47.456
14	549.264,963 672.455,655	15	549.262,234 672.413,891	41.853
16	549.268,616 672.401,775	17	549.264,296 672.393,007	9.774
18	549.260,967 672.386,25	19	549.327,248 672.353,101	74.108
20	549.331,548 672.331,601	21	549.446,933 672.325,07	115.57
22	549.450,773 672.348,691	23	549.476,215 672.508,433	161.756
24	549.487,516 672.547,372	25	549.490,825 672.554,49	7.85
26	549.482,382 672.558,723	27	549.473,581 672.564,767	10.676

** Lungimile segmentelor sunt determinate în planul de proiecţie Stereo 70 şi sunt rotunjite la 1 milimetru.
*** Distanţa dintre puncte este formată din segmente cumulate ce sunt mai mici decât valoarea 1 milimetru.

Document care conține date cu caracter personal, protejat de prevederile Regulamentului (UE) nr. 679/2016 și Legii 190/2018

DATE DESPRE IMOBILUL NR. 7098

Oficiul de Cadastru şi Publicitate Imobiliară SUCEAVA
Biroul de Cadastru şi Publicitate Imobiliară Campulung Moldovenesc

A. Partea I. Descrierea imobilului

TEREN Extravilan

Adresa: Jud. Suceava

Nr. Crt	Nr cadastral Nr. topografic	Suprafaţa* (mp)	Observaţii / Referinţe
A1		6.629	Sector cadastral:43 Teren neimprejmuit; Terenul face parte din parcela 2053.

B. Partea II. Proprietari şi acte

Inscrieri privitoare la dreptul de proprietate şi alte drepturi reale		Referinţe
/		
Act Normativ nr. 7, din 13/03/1996 emis de Parlamentul Romaniei (Lege);		
B1	Inscrierea provizorie, drept de PROPRIETATE, dobandit prin Lege, cota actuala 1/1, cota initiala 1/1	A1
	1) **COMUNA VAMA**, CIF:4326698, Proprietar neidentificat.	

C. Partea III. SARCINI .

Inscrieri privind dezmembramintele dreptului de proprietate, drepturi reale de garanţie şi sarcini	Referinţe
NU SUNT	

Document care conține date cu caracter personal, protejat de prevederile Regulamentului (UE) nr. 679/2016 și Legii 190/2018

Anexa Nr. 1 La Partea I

Teren

Nr cadastral	Suprafaţa (mp)*	Observaţii / Referinţe
	6.629	Terenul face parte din parcela 2053.

* Suprafaţa este determinată in planul de proiecţie Stereo 70.

DETALII LINIARE IMOBIL

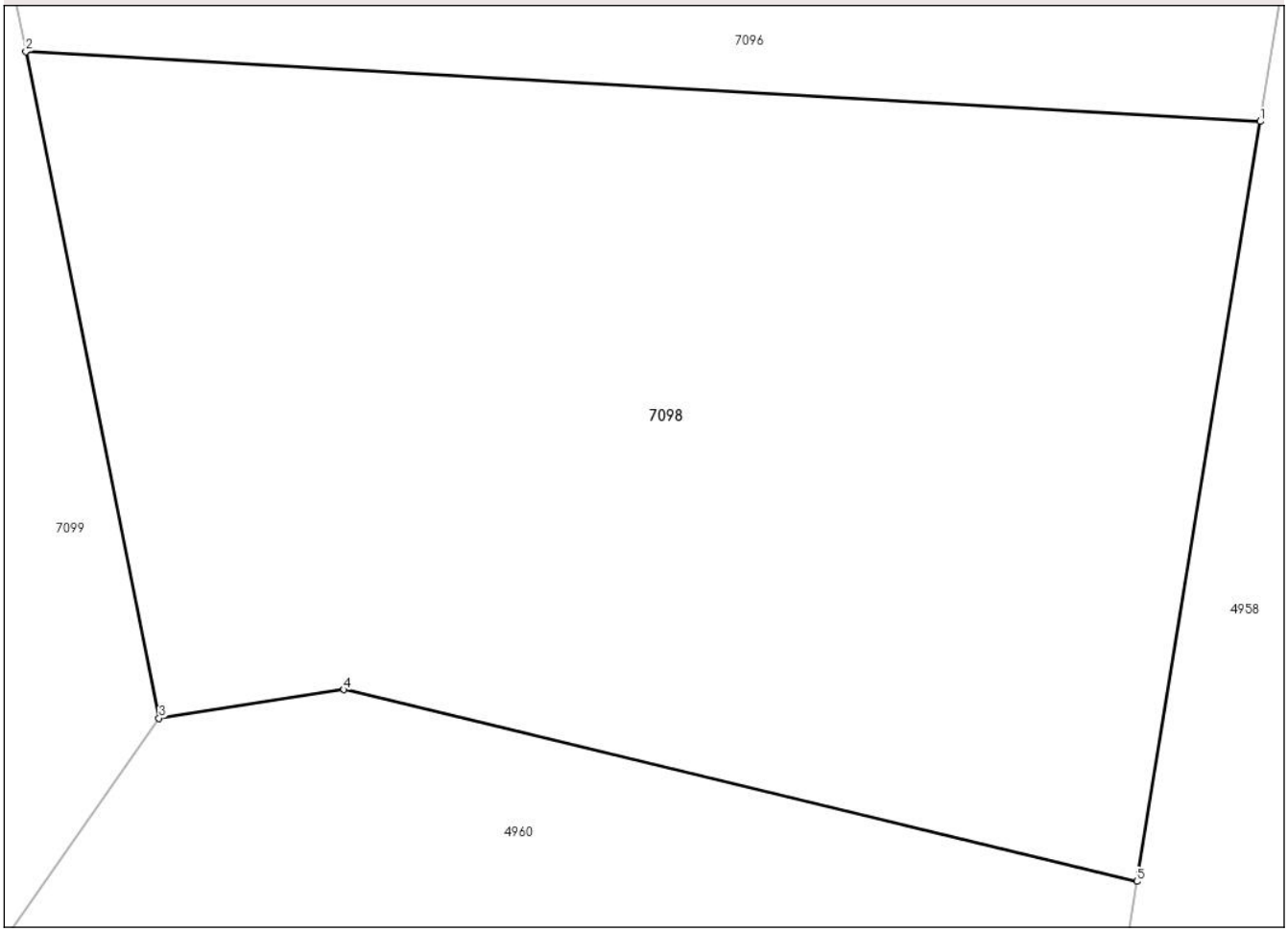

Date referitoare la teren

Crt	Categorie folosință	Intra vilan	Suprafaţa (mp)	Tarla	Parcelă	Nr. topo	Observaţii / Referinţe
1	pasune	NU	6.629	MICLAUSA	1P	-	

Lungime Segmente
1) Valorile lungimilor segmentelor sunt obţinute din proiecţie în plan.

Punct început	X / Y	Punct sfârşit	X / Y	Lungime segment (** (m)
1	549.446,933 672.325,07	2	549.331,548 672.331,601	115.57
2	549.331,548 672.331,601	3	549.344,0 672.269,341	63.493
3	549.344,0 672.269,341	4	549.361,281 672.272,013	17.486
4	549.361,281 672.272,013	5	549.435,398 672.254,098	76.252
5	549.435,398 672.254,098	1	549.446,933 672.325,07	71.903

Document care conține date cu caracter personal, protejat de prevederile Regulamentului (UE) nr. 679/2016 și Legii 190/2018

** Lungimile segmentelor sunt determinate în planul de proiecţie Stereo 70 şi sunt rotunjite la 1 milimetru.
*** Distanţa dintre puncte este formată din segmente cumulate ce sunt mai mici decât valoarea 1 milimetru.

Document care conține date cu caracter personal, protejat de prevederile Regulamentului (UE) nr. 679/2016 și Legii 190/2018

DATE DESPRE IMOBILUL NR. 7099

Oficiul de Cadastru şi Publicitate Imobiliară SUCEAVA
Biroul de Cadastru şi Publicitate Imobiliară Campulung Moldovenesc

A. Partea I. Descrierea imobilului

TEREN Extravilan

Adresa: Jud. Suceava

Nr. Crt	Nr cadastral Nr. topografic	Suprafaţa* (mp)	Observaţii / Referinţe
A1		26.032	Sector cadastral:43 Teren neimprejmuit;

B. Partea II. Proprietari şi acte

Inscrieri privitoare la dreptul de proprietate şi alte drepturi reale		Referinţe
/		
Act Normativ nr. 7, din 13/03/1996 emis de Parlamentul Romaniei (Lege);		
B1	Inscrierea provizorie, drept de PROPRIETATE, dobandit prin Lege, cota actuala 1/1, cota initiala 1/1	A1
	1) **COMUNA VAMA**, CIF:4326698, Proprietar neidentificat.	

C. Partea III. SARCINI .

Inscrieri privind dezmembramintele dreptului de proprietate, drepturi reale de garanţie şi sarcini	Referinţe
NU SUNT	

Document care conține date cu caracter personal, protejat de prevederile Regulamentului (UE) nr. 679/2016 și Legii 190/2018

Anexa Nr. 1 La Partea I

Teren

Nr cadastral	Suprafaţa (mp)*	Observaţii / Referinţe
	26.032	

* Suprafaţa este determinată in planul de proiecţie Stereo 70.

DETALII LINIARE IMOBIL

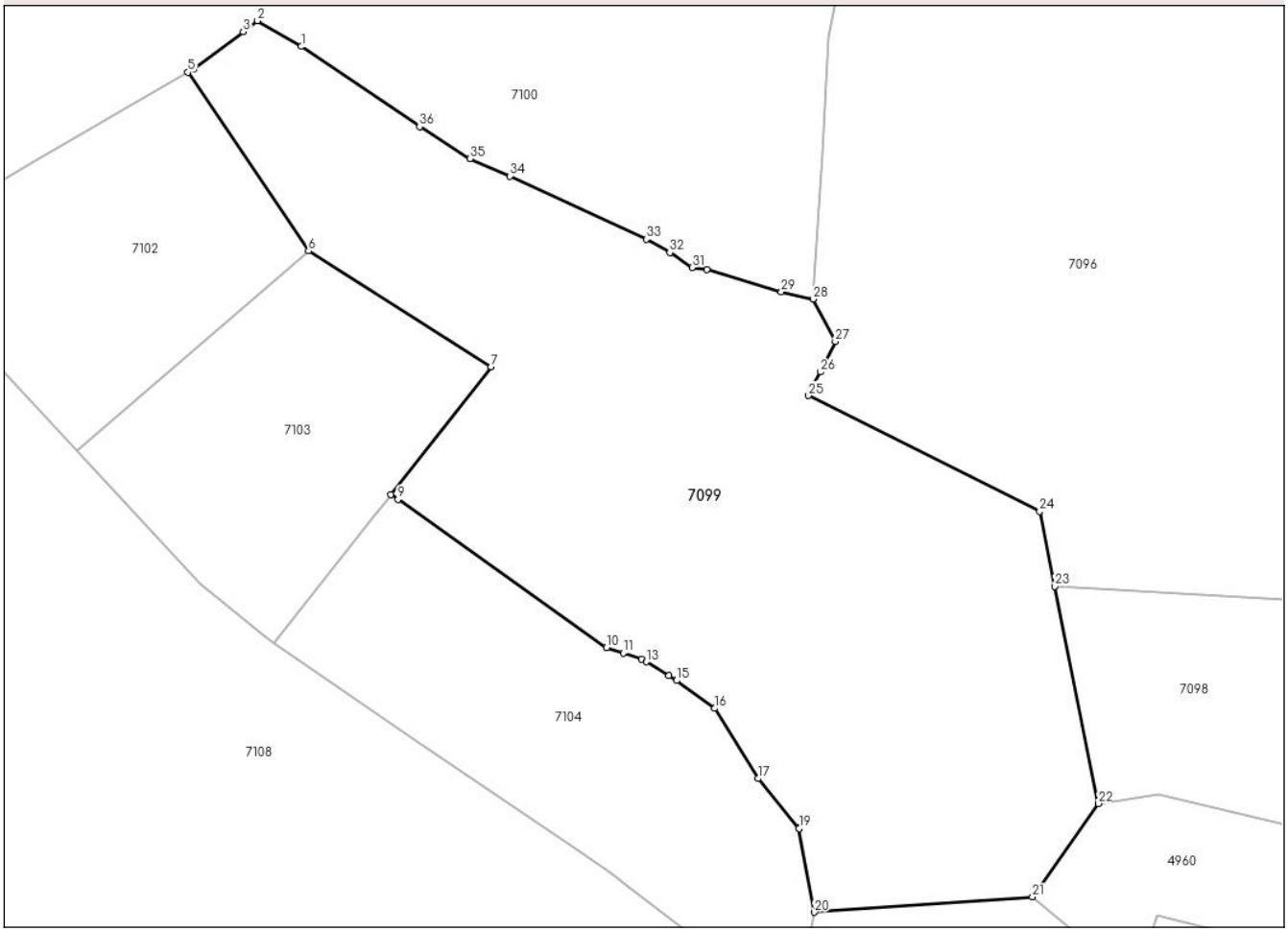

Date referitoare la teren

Crt	Categorie folosință	Intra vilan	Suprafaţa (mp)	Tarla	Parcelă	Nr. topo	Observaţii / Referinţe
1	pasune	NU	26.032	-	1P	-	

Lungime Segmente
1) Valorile lungimilor segmentelor sunt obţinute din proiecţie în plan.

Punct început	X / Y	Punct sfârşit	X / Y	Lungime segment (** (m)
1	549.115,449 672.486,264	2	549.102,909 672.493,653	14.555
3	549.098,777 672.490,531	4	549.084,513 672.479,751	17.88
5	549.082,998 672.478,872	6	549.117,534 672.427,671	61.76
7	549.169,93 672.394,539	8	549.141,187 672.357,867	46.594
9	549.143,163 672.356,465	10	549.203,0 672.314,0	73.374

Punct început	X / Y	Punct sfârşit	X / Y	Lungime segment (** (m)
2	549.102,909 672.493,653	3	549.098,777 672.490,531	5.179
4	549.084,513 672.479,751	5	549.082,998 672.478,872	1.751
6	549.117,534 672.427,671	7	549.169,93 672.394,539	61.993
8	549.141,187 672.357,867	9	549.143,163 672.356,465	2.423
10	549.203,0 672.314,0	11	549.207,866 672.312,459	5.104

Document care conține date cu caracter personal, protejat de prevederile Regulamentului (UE) nr. 679/2016 și Legii 190/2018

Punct început	X / Y	Punct sfârşit	X / Y	Lungime segment (** (m)
11	549.207,866 672.312,459	12	549.213,107 672.310,8	5.497
13	549.214,481 672.309,951	14	549.220,921 672.305,971	7.57
15	549.223,125 672.304,609	16	549.234,072 672.296,621	13.552
17	549.246,498 672.276,502	18	549.258,101 672.262,321	18.323
19	549.258,227 672.262,167	20	549.262,655 672.238,225	24.348
21	549.325,185 672.242,593	22	549.344,0 672.269,341	32.703
23	549.331,548 672.331,601	24	549.327,248 672.353,101	21.926
25	549.260,967 672.386,25	26	549.264,296 672.393,007	7.534
27	549.268,616 672.401,775	28	549.262,234 672.413,891	13.694
29	549.253,162 672.415,94	30	549.231,844 672.422,307	22.249
31	549.227,625 672.422,968	32	549.221,153 672.427,214	7.74
33	549.214,437 672.431,065	34	549.175,267 672.449,125	43.133
35	549.163,851 672.454,137	36	549.149,385 672.463,269	17.107

Punct început	X / Y	Punct sfârşit	X / Y	Lungime segment (** (m)
12	549.213,107 672.310,8	13	549.214,481 672.309,951	1.615
14	549.220,921 672.305,971	15	549.223,125 672.304,609	2.591
16	549.234,072 672.296,621	17	549.246,498 672.276,502	23.647
18	549.258,101 672.262,321	19	549.258,227 672.262,167	0.199
20	549.262,655 672.238,225	21	549.325,185 672.242,593	62.682
22	549.344,0 672.269,341	23	549.331,548 672.331,601	63.493
24	549.327,248 672.353,101	25	549.260,967 672.386,25	74.108
26	549.264,296 672.393,007	27	549.268,616 672.401,775	9.774
28	549.262,234 672.413,891	29	549.253,162 672.415,94	9.301
30	549.231,844 672.422,307	31	549.227,625 672.422,968	4.27
32	549.221,153 672.427,214	33	549.214,437 672.431,065	7.742
34	549.175,267 672.449,125	35	549.163,851 672.454,137	12.468
36	549.149,385 672.463,269	1	549.115,449 672.486,264	40.993

** Lungimile segmentelor sunt determinate în planul de proiecţie Stereo 70 şi sunt rotunjite la 1 milimetru.
*** Distanţa dintre puncte este formată din segmente cumulate ce sunt mai mici decât valoarea 1 milimetru.

Document care conține date cu caracter personal, protejat de prevederile Regulamentului (UE) nr. 679/2016 și Legii 190/2018

DATE DESPRE IMOBILUL NR. 7100

Oficiul de Cadastru şi Publicitate Imobiliară SUCEAVA
Biroul de Cadastru şi Publicitate Imobiliară Campulung Moldovenesc

A. Partea I. Descrierea imobilului

TEREN Extravilan

Adresa: Jud. Suceava

Nr. Crt	Nr cadastral Nr. topografic	Suprafaţa* (mp)	Observaţii / Referinţe
A1	33543	24.628	Sector cadastral:43 Teren neimprejmuit;

Construcţii

Crt	Nr cadastral Nr. topografic	Adresa	Observaţii / Referinţe
A1.1	33543-C1	Jud. Suceava	Nr. niveluri:1; S. construita la sol:26 mp; S. construita desfasurata:26 mp; Casă de locuit cu parter, edificată în anul 2000, cu suprafaţa construită desfăşurată de 26 mp
A1.2	33543-C2	Jud. Suceava	Nr. niveluri:1; S. construita la sol:25 mp; S. construita desfasurata:25 mp; Şură, edificată în anul 2000, cu suprafaţa construită desfăşurată de 25 mp
A1.3	33543-C3	Jud. Suceava	Nr. niveluri:1; S. construita la sol:42 mp; S. construita desfasurata:42 mp; Grajd, edificat în anul 2000, cu suprafaţa construită desfăşurată de 42 mp

B. Partea II. Proprietari şi acte

Inscrieri privitoare la dreptul de proprietate şi alte drepturi reale		Referinţe
5913 / 18/04/2018		
Hotarare Judecatoreasca nr. 12, din 12/01/2018 emis de JUDECATORIA C-LUNG MOLD.;		
B1	se noteaza ca din parte a imobilului cu nr.top. 2056/1 din CF 33207 Vama se formeaza imobilul cu nr. cad,.33543	A1
14626 / 26/10/2020		
Act Notarial nr. 1967, din 22/10/2020 emis de N.P. Scraba Luminita Ana Maria (Contract de vanzare - cumparare. act notarial nr declarație aut. nr. 1974 din 23. 10. 2020, emis de N. P. Scraba Luminita Ana Maria);		
B8	Intabulare, drept de PROPRIETATE, dobandit prin Conventie, cota actuala 1/1, cota initiala 1/1	A1, A1.1, A1.2, A1.3
	1) **ZUGRAVU DANIEL-MARIAN**, bun propriu	

C. Partea III. SARCINI .

Inscrieri privind dezmembramintele dreptului de proprietate, drepturi reale de garanţie şi sarcini	Referinţe
NU SUNT	

Document care conține date cu caracter personal, protejat de prevederile Regulamentului (UE) nr. 679/2016 și Legii 190/2018

Anexa Nr. 1 La Partea I

Teren

Nr cadastral	Suprafaţa (mp)*	Observaţii / Referinţe
33543	24.628	

* Suprafaţa este determinată in planul de proiecţie Stereo 70.

DETALII LINIARE IMOBIL

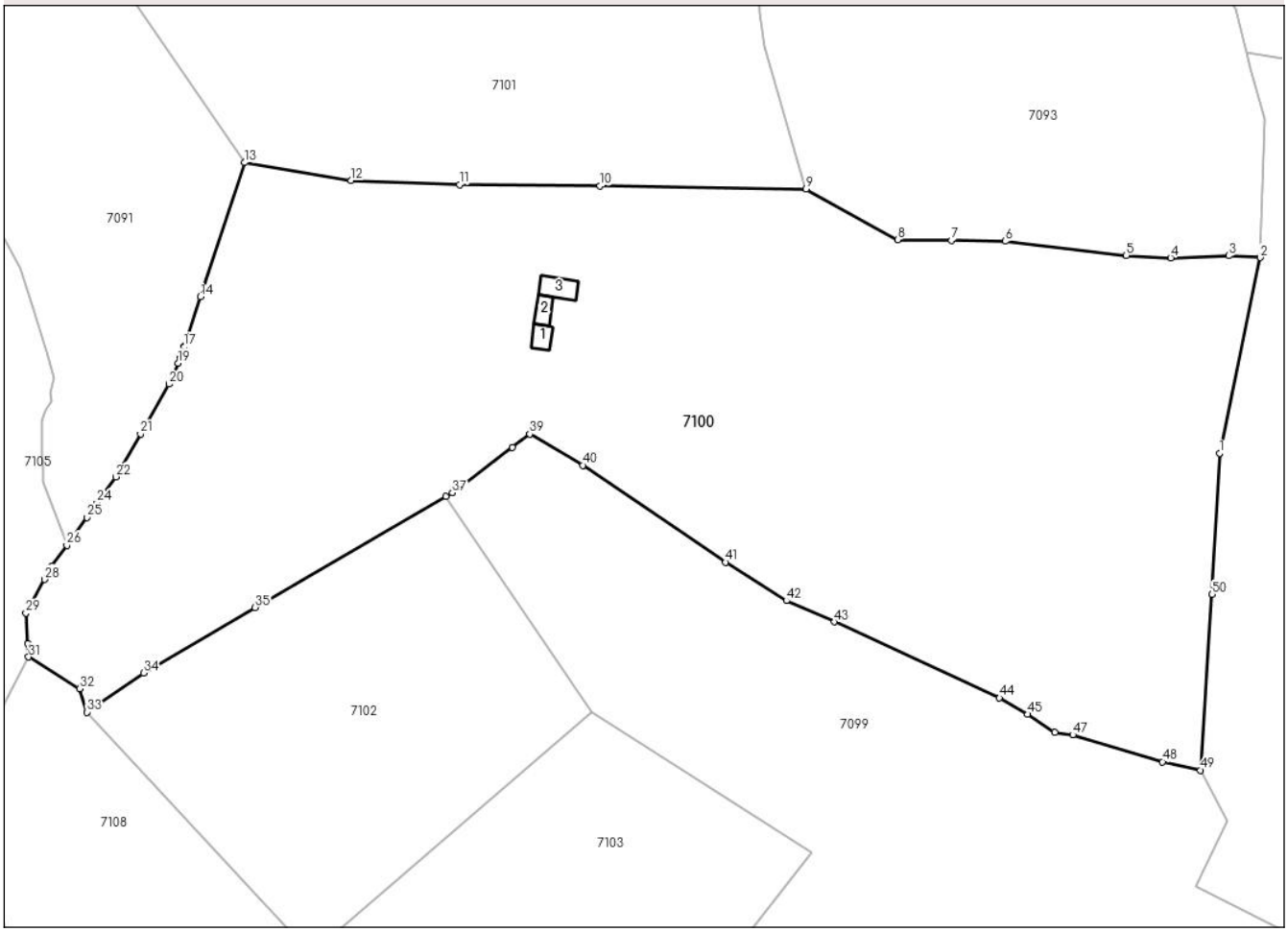

Date referitoare la teren

Crt	Categorie folosință	Intra vilan	Suprafaţa (mp)	Tarla	Parcelă	Nr. topo	Observaţii / Referinţe
1	curti constructii	NU	347	-	1CC	-	
2	faneata	NU	24.281	-	2F	-	

Date referitoare la construcţii

Crt	Număr	Destinaţie construcţie	Supraf. (mp)	Situaţie juridică	Observaţii / Referinţe
A1.1	33543-C1	constructii de locuinte	26	Cu acte	Nr. niveluri:1; S. construita la sol:26 mp; S. construita desfasurata:26 mp; Casă de locuit cu parter, edificată în anul 2000, cu suprafaţa construită desfăşurată de 26 mp
A1.2	33543-C2	constructii anexa	25	Cu acte	Nr. niveluri:1; S. construita la sol:25 mp; S. construita desfasurata:25 mp; Şură, edificată în anul 2000, cu suprafaţa construită desfăşurată de 25 mp
A1.3	33543-C3	constructii anexa	42	Cu acte	Nr. niveluri:1; S. construita la sol:42 mp; S. construita desfasurata:42 mp; Grajd, edificat în anul 2000, cu suprafaţa construită desfăşurată de 42 mp

Document care conține date cu caracter personal, protejat de prevederile Regulamentului (UE) nr. 679/2016 și Legii 190/2018

Lungime Segmente

1) Valorile lungimilor segmentelor sunt obţinute din proiecţie în plan.

Punct început	X / Y	Punct sfârşit	X / Y	Lungime segment
1	549.266,699 672.489,1	2	549.276,377 672.535,559	47.456
4	549.255,125 672.535,46	5	549.244,588 672.536,056	10.554
7	549.203,022 672.539,584	8	549.190,251 672.539,765	12.772
10	549.119,568 672.552,527	11	549.086,187 672.552,878	33.383
13	549.035,206 672.558,096	14	549.024,666 672.526,238	33.556
16	549.020,772 672.514,368	17	549.020,77 672.514,363	0.005
19	549.019,375 672.510,501	20	549.017,232 672.505,533	5.411
22	549.004,591 672.483,532	23	549.001,11 672.478,684	5.968
25	548.997,671 672.473,896	26	548.992,925 672.467,286	8.137
28	548.987,63 672.459,192	29	548.983,219 672.451,246	9.088
31	548.983,866 672.440,788	32	548.995,949 672.433,3	14.215
34	549.011,139 672.436,985	35	549.037,615 672.452,547	30.711
37	549.084,513 672.479,751	38	549.098,777 672.490,531	17.88
40	549.115,449 672.486,264	41	549.149,385 672.463,269	40.993
43	549.175,267 672.449,125	44	549.214,437 672.431,065	43.133
46	549.227,625 672.422,968	47	549.231,844 672.422,307	4.27
49	549.262,234 672.413,891	50	549.264,963 672.455,655	41.853

Punct început	X / Y	Punct sfârşit	X / Y	Lungime segment
2	549.276,377 672.535,559	3	549.268,866 672.535,973	7.522
5	549.244,588 672.536,056	6	549.215,794 672.539,403	28.988
8	549.190,251 672.539,765	9	549.168,521 672.551,814	24.847
11	549.086,187 672.552,878	12	549.060,488 672.553,818	25.716
14	549.024,666 672.526,238	15	549.020,8 672.514,453	12.403
17	549.020,77 672.514,363	18	549.019,913 672.511,75	2.75
20	549.017,232 672.505,533	21	549.010,454 672.493,736	13.605
23	549.001,11 672.478,684	24	549.000,123 672.477,31	1.692
26	548.992,925 672.467,286	27	548.989,392 672.462,367	6.056
29	548.983,219 672.451,246	30	548.983,667 672.443,999	7.26
32	548.995,949 672.433,3	33	548.997,75 672.427,707	5.876
35	549.037,615 672.452,547	36	549.082,998 672.478,872	52.466
38	549.098,777 672.490,531	39	549.102,909 672.493,653	5.179
41	549.149,385 672.463,269	42	549.163,851 672.454,137	17.107
44	549.214,437 672.431,065	45	549.221,153 672.427,214	7.742
47	549.231,844 672.422,307	48	549.253,162 672.415,94	22.249
50	549.264,963 672.455,655	1	549.266,699 672.489,1	33.49

Punct început	X / Y	Punct sfârşit	X / Y	Lungime segment
3	549.268,866 672.535,973	4	549.255,125 672.535,46	13.751
6	549.215,794 672.539,403	7	549.203,022 672.539,584	12.773
9	549.168,521 672.551,814	10	549.119,568 672.552,527	48.958
12	549.060,488 672.553,818	13	549.035,206 672.558,096	25.641
15	549.020,8 672.514,453	16	549.020,772 672.514,368	0.089
18	549.019,913 672.511,75	19	549.019,375 672.510,501	1.36
21	549.010,454 672.493,736	22	549.004,591 672.483,532	11.768
24	549.000,123 672.477,31	25	548.997,671 672.473,896	4.204
27	548.989,392 672.462,367	28	548.987,63 672.459,192	3.631
30	548.983,667 672.443,999	31	548.983,866 672.440,788	3.218
33	548.997,75 672.427,707	34	549.011,139 672.436,985	16.289
36	549.082,998 672.478,872	37	549.084,513 672.479,751	1.751
39	549.102,909 672.493,653	40	549.115,449 672.486,264	14.555
42	549.163,851 672.454,137	43	549.175,267 672.449,125	12.468
45	549.221,153 672.427,214	46	549.227,625 672.422,968	7.74
48	549.253,162 672.415,94	49	549.262,234 672.413,891	9.301

** Lungimile segmentelor sunt determinate în planul de proiecţie Stereo 70 şi sunt rotunjite la 1 milimetru.

*** Distanţa dintre puncte este formată din segmente cumulate ce sunt mai mici decât valoarea 1 milimetru.

Document care conține date cu caracter personal, protejat de prevederile Regulamentului (UE) nr. 679/2016 și Legii 190/2018

DATE DESPRE IMOBILUL NR. 7101

Oficiul de Cadastru şi Publicitate Imobiliară SUCEAVA
Biroul de Cadastru şi Publicitate Imobiliară Campulung Moldovenesc

A. Partea I. Descrierea imobilului

TEREN Extravilan

Adresa: Jud. Suceava

Nr. Crt	Nr cadastral Nr. topografic	Suprafaţa* (mp)	Observaţii / Referinţe
A1	33564	9.752	Sector cadastral:43 Teren neimprejmuit;

B. Partea II. Proprietari şi acte

Inscrieri privitoare la dreptul de proprietate şi alte drepturi reale		Referinţe
5912 / 18/04/2018		
Hotarare Judecatoreasca nr. 12, din 12/01/2018 emis de JUDECATORIA C-LUNG MOLD.;		
B1	se noteaza ca din parte a imobilului cu nr.top. 2057/1 din CF 33206 Vama se formeaza imobilul cu nr. cad,.33564 ;	A1
14627 / 26/10/2020		
Act Notarial nr. 1967, din 22/10/2020 emis de Scraba Luminita Ana Maria (Contract de vanzare - cumparare. act notarial nr 1974- declaratie de radiere din 23. 10. 2020, emis de Scraba Luminita Ana Maria);		
B6	Intabulare, drept de PROPRIETATEca bun propriu, dobandit prin Conventie, cota actuala 1/1, cota initiala 1/1	A1
	1) **ZUGRAVU DANIEL-MARIAN**	
15687 / 13/11/2020		
Act Notarial nr. 1967, din 22/10/2020 emis de NP Scraba Luminita Ana Maria;		
B7	se noteaza indreptarea erorii materiale strecurata in CF 33564 Vama si in incheierea nr. 14626 din 26.10.2020, in sensul ca din eroare a fost intabulat dreptul de proprietate asupra imobilului de sub A1 ca bun comun , acesta in ralitate fiind dobandit doar de numitul ZUGRAVU DANIEL-MARIAN , ca bun propriu.	A1

C. Partea III. SARCINI

Inscrieri privind dezmembramintele dreptului de proprietate, drepturi reale de garanţie şi sarcini		Referinţe
14627 / 26/10/2020		
Act Notarial nr. 1974, din 23/10/2020 emis de Scraba Luminita Ana Maria (Incheiere de radiere);		
C2	se radiază ipoteca legală de sub C1.	A1

Document care conține date cu caracter personal, protejat de prevederile Regulamentului (UE) nr. 679/2016 și Legii 190/2018

Anexa Nr. 1 La Partea I

Teren

Nr cadastral	Suprafaţa (mp)*	Observaţii / Referinţe
33564	9.752	

* Suprafaţa este determinată in planul de proiecţie Stereo 70.

DETALII LINIARE IMOBIL

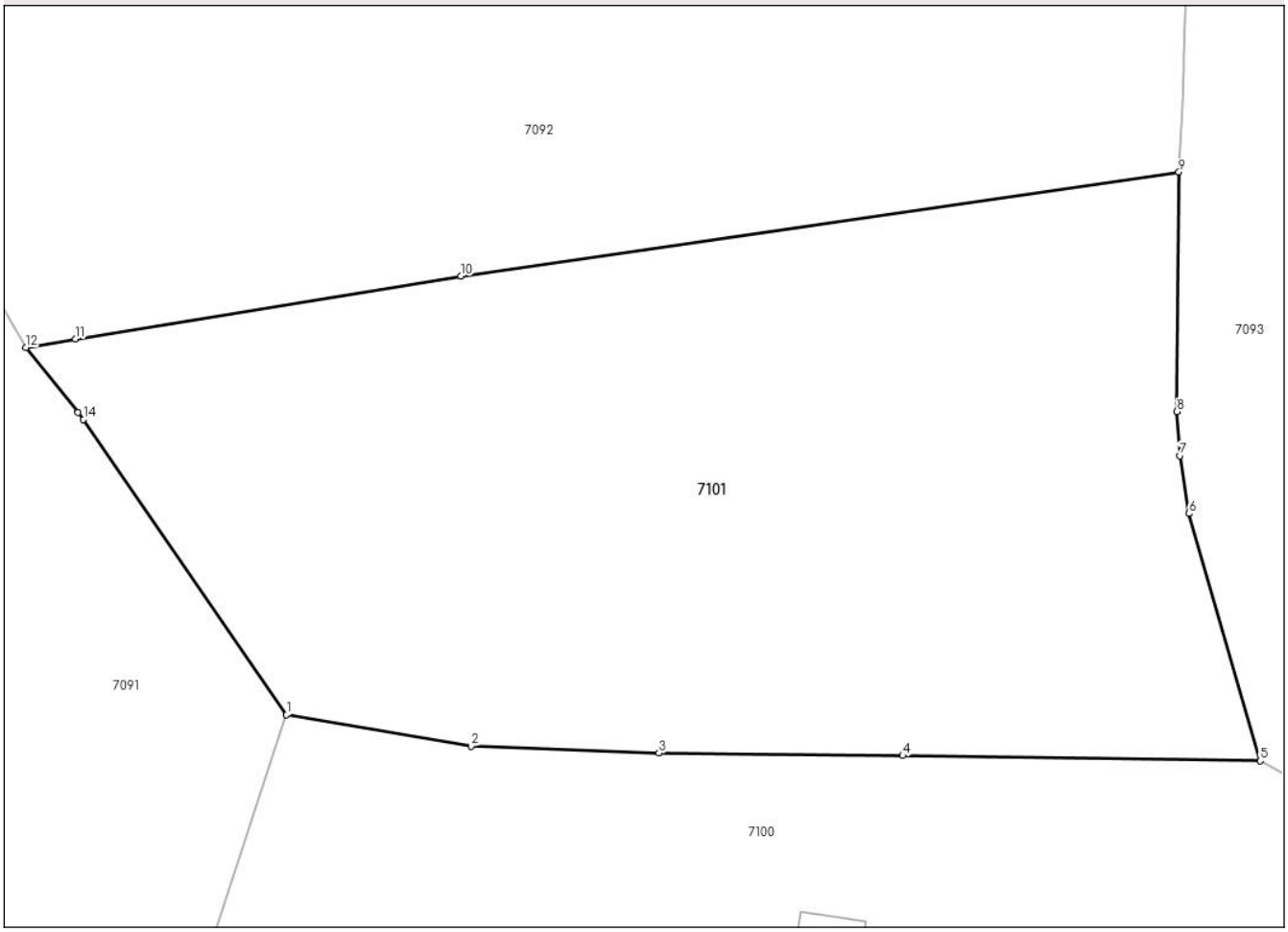

Date referitoare la teren

Crt	Categorie folosință	Intra vilan	Suprafaţa (mp)	Tarla	Parcelă	Nr. topo	Observaţii / Referinţe
1	faneata	NU	9.752	-	1F	-	Împrejmuit cu gard

Lungime Segmente
1) Valorile lungimilor segmentelor sunt obţinute din proiecţie în plan.

Punct început	X / Y	Punct sfârşit	X / Y	Lungime segment (** (m)
1	549.035,206 672.558,096	2	549.060,488 672.553,818	25.641
2	549.060,488 672.553,818	3	549.086,187 672.552,878	25.716
3	549.086,187 672.552,878	4	549.119,568 672.552,527	33.383
4	549.119,568 672.552,527	5	549.168,521 672.551,814	48.958
5	549.168,521 672.551,814	6	549.158,764 672.585,642	35.207

Document care conține date cu caracter personal, protejat de prevederile Regulamentului (UE) nr. 679/2016 și Legii 190/2018

Punct început	X / Y	Punct sfârşit	X / Y	Lungime segment (** (m)
6	549.158,764 672.585,642	7	549.157,54 672.593,534	7.986
7	549.157,54 672.593,534	8	549.157,083 672.599,568	6.051
8	549.157,083 672.599,568	9	549.157,391 672.632,331	32.764
9	549.157,391 672.632,331	10	549.059,109 672.618,106	99.306
10	549.059,109 672.618,106	11	549.006,322 672.609,506	53.483
11	549.006,322 672.609,506	12	548.999,523 672.608,33	6.9
12	548.999,523 672.608,33	13	549.006,651 672.599,459	11.38
13	549.006,651 672.599,459	14	549.007,415 672.598,508	1.22
14	549.007,415 672.598,508	1	549.035,206 672.558,096	49.046

** Lungimile segmentelor sunt determinate în planul de proiecţie Stereo 70 şi sunt rotunjite la 1 milimetru.
*** Distanţa dintre puncte este formată din segmente cumulate ce sunt mai mici decât valoarea 1 milimetru.

Document care conține date cu caracter personal, protejat de prevederile Regulamentului (UE) nr. 679/2016 și Legii 190/2018

DATE DESPRE IMOBILUL NR. 7102

Oficiul de Cadastru şi Publicitate Imobiliară SUCEAVA
Biroul de Cadastru şi Publicitate Imobiliară Campulung Moldovenesc

A. Partea I. Descrierea imobilului

TEREN Extravilan

Adresa: Jud. Suceava

Nr. Crt	Nr cadastral Nr. topografic	Suprafaţa* (mp)	Observaţii / Referinţe
A1		6.553	Sector cadastral:43 Teren neimprejmuit; Terenul face parte din parcelele 2056/1 din CF 3129, 2056/2.

B. Partea II. Proprietari şi acte

Inscrieri privitoare la dreptul de proprietate şi alte drepturi reale		Referinţe
/		
Act Normativ nr. 7, din 13/03/1996 emis de Parlamentul Romaniei (Lege);		
B1	Inscrierea provizorie, drept de PROPRIETATE, dobandit prin Lege, cota actuala 1/1, cota initiala 1/1	A1
	1) **COMUNA VAMA**, CIF:4326698, Proprietar neidentificat.	

C. Partea III. SARCINI .

Inscrieri privind dezmembramintele dreptului de proprietate, drepturi reale de garanţie şi sarcini	Referinţe
NU SUNT	

Document care conține date cu caracter personal, protejat de prevederile Regulamentului (UE) nr. 679/2016 și Legii 190/2018

Anexa Nr. 1 La Partea I

Teren

Nr cadastral	Suprafaţa (mp)*	Observaţii / Referinţe
	6.553	Terenul face parte din parcelele 2056/1 din CF 3129, 2056/2.

* Suprafaţa este determinată in planul de proiecţie Stereo 70.

DETALII LINIARE IMOBIL

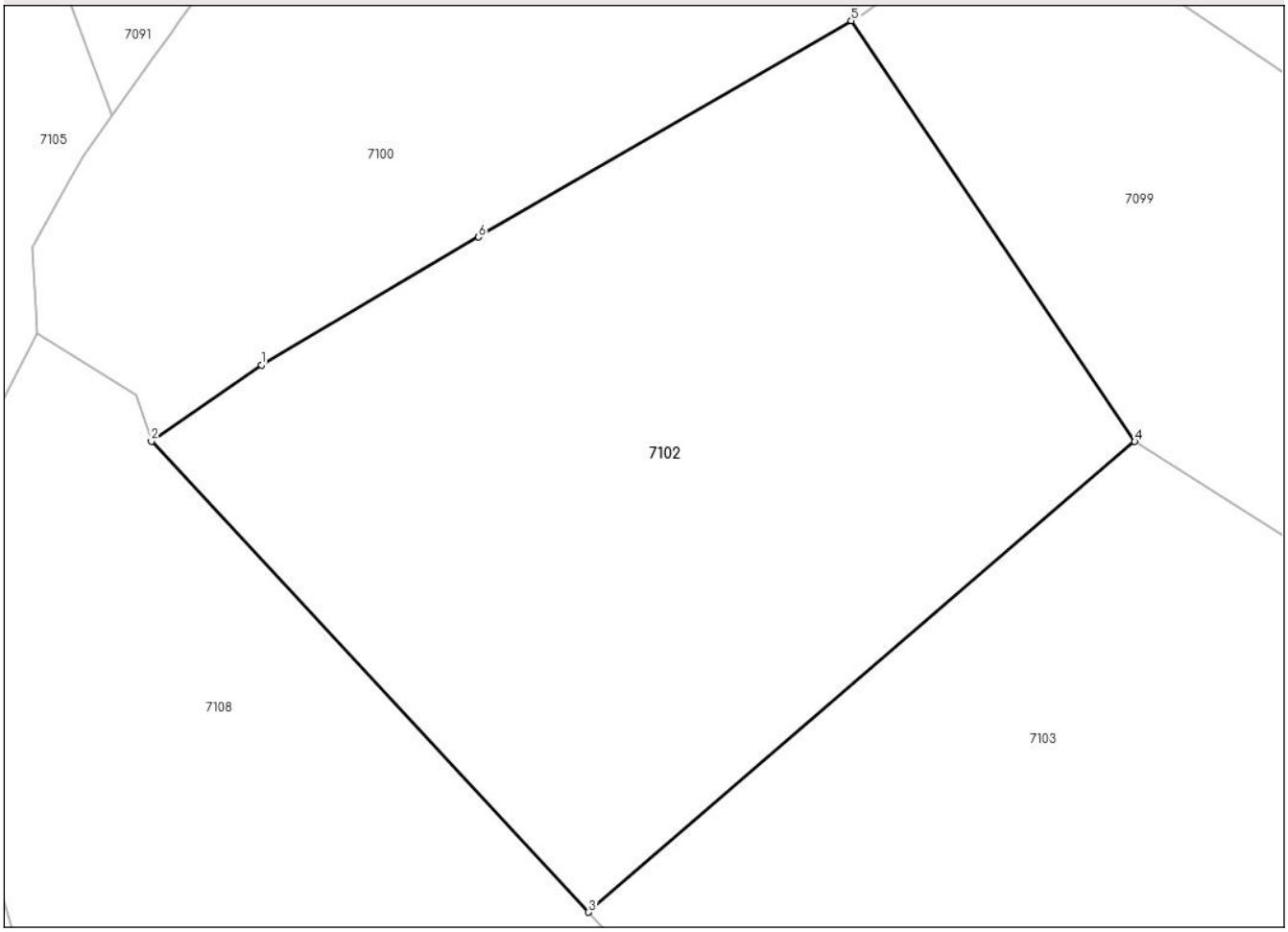

Date referitoare la teren

Crt	Categorie folosință	Intra vilan	Suprafaţa (mp)	Tarla	Parcelă	Nr. topo	Observaţii / Referinţe
1	faneata	NU	6.553	MICLAUSA	1F	-	

Lungime Segmente
1) Valorile lungimilor segmentelor sunt obţinute din proiecţie în plan.

Punct început	X / Y	Punct sfârşit	X / Y	Lungime segment (** (m)
1	549.011,139 672.436,985	2	548.997,75 672.427,707	16.289
2	548.997,75 672.427,707	3	549.051,01 672.370,422	78.219
3	549.051,01 672.370,422	4	549.117,534 672.427,671	87.766
4	549.117,534 672.427,671	5	549.082,998 672.478,872	61.76
5	549.082,998 672.478,872	6	549.037,615 672.452,547	52.466

Document care conține date cu caracter personal, protejat de prevederile Regulamentului (UE) nr. 679/2016 și Legii 190/2018

Punct început	X / Y	Punct sfârşit	X / Y	Lungime segment (** (m)
6	549.037,615 672.452,547	1	549.011,139 672.436,985	30.711

** Lungimile segmentelor sunt determinate în planul de proiecţie Stereo 70 şi sunt rotunjite la 1 milimetru.
*** Distanţa dintre puncte este formată din segmente cumulate ce sunt mai mici decât valoarea 1 milimetru.

Document care conține date cu caracter personal, protejat de prevederile Regulamentului (UE) nr. 679/2016 și Legii 190/2018

DATE DESPRE IMOBILUL NR. 7103

Oficiul de Cadastru şi Publicitate Imobiliară SUCEAVA
Biroul de Cadastru şi Publicitate Imobiliară Campulung Moldovenesc

A. Partea I. Descrierea imobilului

TEREN Extravilan

Adresa: Jud. Suceava

Nr. Crt	Nr cadastral Nr. topografic	Suprafaţa* (mp)	Observaţii / Referinţe
A1		6.675	Sector cadastral:43 Teren neimprejmuit;

B. Partea II. Proprietari şi acte

Inscrieri privitoare la dreptul de proprietate şi alte drepturi reale		Referinţe
/		
Act Normativ nr. 7, din 13/03/1996 emis de Parlamentul Romaniei (Lege);		
B1	Inscrierea provizorie, drept de PROPRIETATE, dobandit prin Lege, cota actuala 1/1, cota initiala 1/1	A1
	1) **COMUNA VAMA**, CIF:4326698, Proprietar neidentificat.	

C. Partea III. SARCINI .

Inscrieri privind dezmembramintele dreptului de proprietate, drepturi reale de garanţie şi sarcini	Referinţe
NU SUNT	

Document care conține date cu caracter personal, protejat de prevederile Regulamentului (UE) nr. 679/2016 și Legii 190/2018

Anexa Nr. 1 La Partea I

Teren

Nr cadastral	Suprafaţa (mp)*	Observaţii / Referinţe
	6.675	

* Suprafaţa este determinată in planul de proiecţie Stereo 70.

DETALII LINIARE IMOBIL

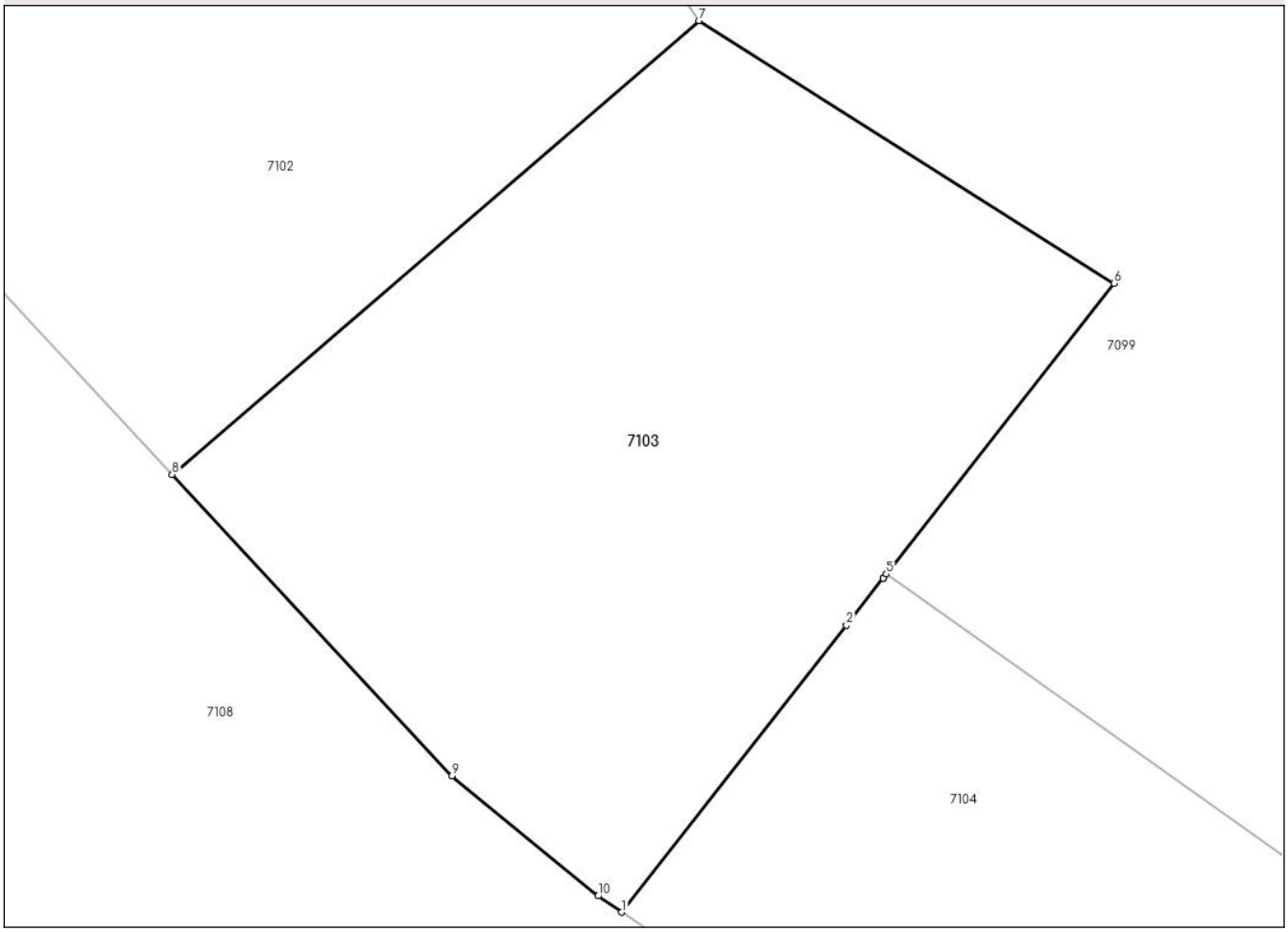

Date referitoare la teren

Crt	Categorie folosință	Intra vilan	Suprafaţa (mp)	Tarla	Parcelă	Nr. topo	Observaţii / Referinţe
1	faneata	NU	6.675	-	1F	-	

Lungime Segmente
1) Valorile lungimilor segmentelor sunt obţinute din proiecţie în plan.

Punct început	X / Y	Punct sfârşit	X / Y	Lungime segment (** (m)
1	549.107,765 672.315,226	2	549.136,141 672.351,429	45.999
2	549.136,141 672.351,429	3	549.140,793 672.357,364	7.541
3	549.140,793 672.357,364	4	549.140,796 672.357,368	0.005
4	549.140,796 672.357,368	5	549.141,187 672.357,867	0.634
5	549.141,187 672.357,867	6	549.169,93 672.394,539	46.594

Document care conține date cu caracter personal, protejat de prevederile Regulamentului (UE) nr. 679/2016 și Legii 190/2018

Punct început	X / Y	Punct sfârşit	X / Y	Lungime segment (** (m)
6	549.169,93 672.394,539	7	549.117,534 672.427,671	61.993
7	549.117,534 672.427,671	8	549.051,01 672.370,422	87.766
8	549.051,01 672.370,422	9	549.086,329 672.332,433	51.871
9	549.086,329 672.332,433	10	549.104,776 672.317,265	23.882
10	549.104,776 672.317,265	1	549.107,765 672.315,226	3.619

** Lungimile segmentelor sunt determinate în planul de proiecţie Stereo 70 şi sunt rotunjite la 1 milimetru.
*** Distanţa dintre puncte este formată din segmente cumulate ce sunt mai mici decât valoarea 1 milimetru.

Document care conține date cu caracter personal, protejat de prevederile Regulamentului (UE) nr. 679/2016 și Legii 190/2018

DATE DESPRE IMOBILUL NR. 7104

Oficiul de Cadastru şi Publicitate Imobiliară SUCEAVA
Biroul de Cadastru şi Publicitate Imobiliară Campulung Moldovenesc

A. Partea I. Descrierea imobilului

TEREN Extravilan

Adresa: Jud. Suceava

Nr. Crt	Nr cadastral Nr. topografic	Suprafaţa* (mp)	Observaţii / Referinţe
A1		8.533	Sector cadastral:43 Teren neimprejmuit; Terenul face parte din parcelele 2054/1, 2056/1 din CF 3129.

B. Partea II. Proprietari şi acte

Inscrieri privitoare la dreptul de proprietate şi alte drepturi reale		Referinţe
/		
Act Normativ nr. 7, din 13/03/1996 emis de Parlamentul Romaniei (Lege);		
B1	Inscrierea provizorie, drept de PROPRIETATE, dobandit prin Lege, cota actuala 1/1, cota initiala 1/1	A1
	1) **COMUNA VAMA**, CIF:4326698, Proprietar neidentificat.	

C. Partea III. SARCINI .

Inscrieri privind dezmembramintele dreptului de proprietate, drepturi reale de garanţie şi sarcini	Referinţe
NU SUNT	

Document care conține date cu caracter personal, protejat de prevederile Regulamentului (UE) nr. 679/2016 și Legii 190/2018

Anexa Nr. 1 La Partea I

Teren

Nr cadastral	Suprafaţa (mp)*	Observaţii / Referinţe
	8.533	Terenul face parte din parcelele 2054/1, 2056/1 din CF 3129.

* Suprafaţa este determinată in planul de proiecţie Stereo 70.

DETALII LINIARE IMOBIL

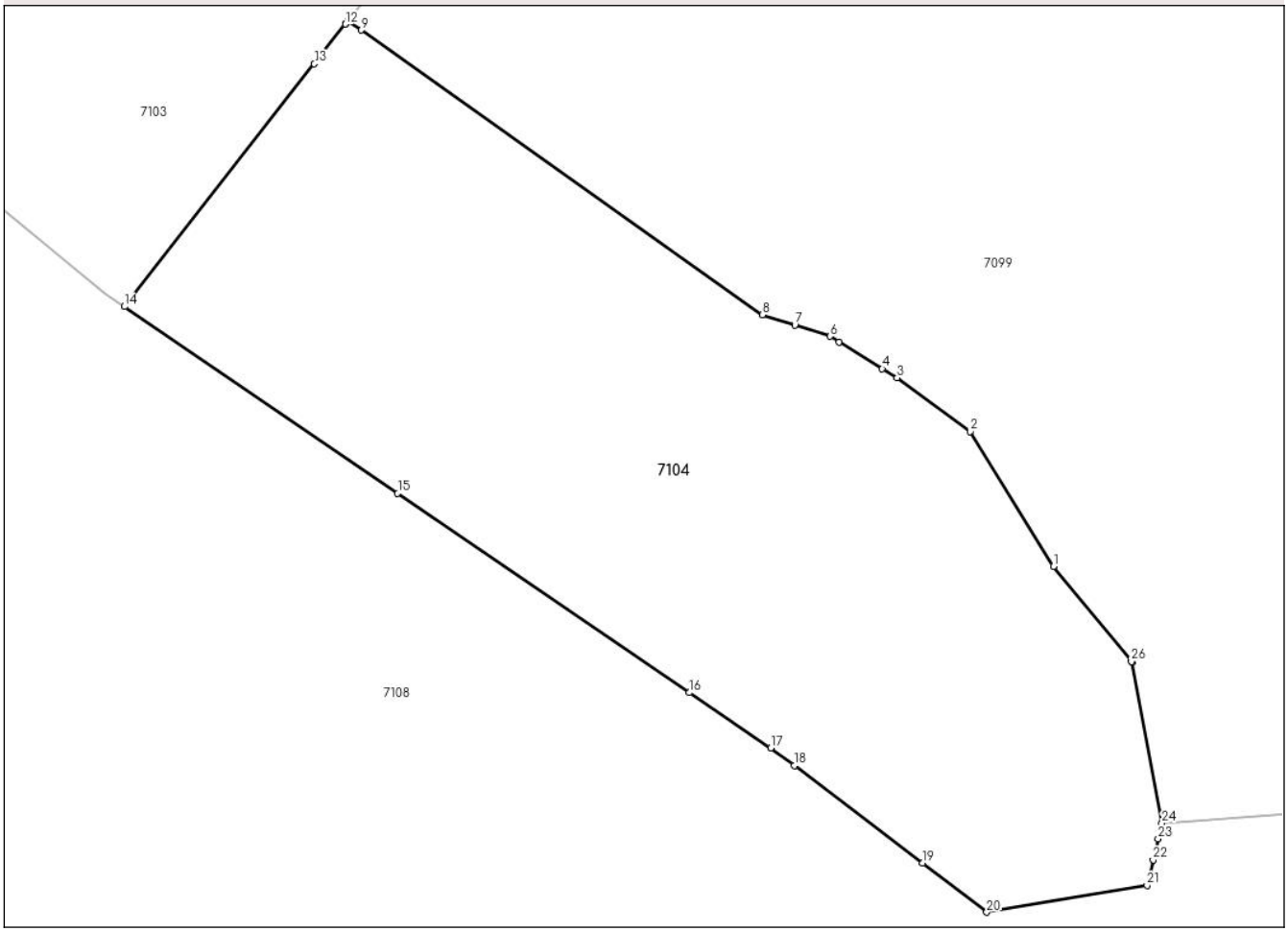

Date referitoare la teren

Crt	Categorie folosință	Intra vilan	Suprafaţa (mp)	Tarla	Parcelă	Nr. topo	Observaţii / Referinţe
1	faneata	NU	8.533	MICLAUSA	1F	-	

Lungime Segmente
1) Valorile lungimilor segmentelor sunt obţinute din proiecţie în plan.

Punct început	X / Y	Punct sfârşit	X / Y	Lungime segment (** (m)
1	549.246,498 672.276,502	2	549.234,072 672.296,621	23.647
3	549.223,125 672.304,609	4	549.220,921 672.305,971	2.591
5	549.214,481 672.309,951	6	549.213,107 672.310,8	1.615
7	549.207,866 672.312,459	8	549.203,0 672.314,0	5.104
9	549.143,163 672.356,465	10	549.141,187 672.357,867	2.423

Punct început	X / Y	Punct sfârşit	X / Y	Lungime segment (** (m)
2	549.234,072 672.296,621	3	549.223,125 672.304,609	13.552
4	549.220,921 672.305,971	5	549.214,481 672.309,951	7.57
6	549.213,107 672.310,8	7	549.207,866 672.312,459	5.497
8	549.203,0 672.314,0	9	549.143,163 672.356,465	73.374
10	549.141,187 672.357,867	11	549.140,796 672.357,368	0.634

Document care conține date cu caracter personal, protejat de prevederile Regulamentului (UE) nr. 679/2016 și Legii 190/2018

Punct început	X / Y	Punct sfârşit	X / Y	Lungime segment (** (m)
11	549.140,796 672.357,368	12	549.140,793 672.357,364	0.005
13	549.136,141 672.351,429	14	549.107,765 672.315,226	45.999
15	549.148,574 672.287,384	16	549.192,139 672.257,662	52.738
17	549.204,264 672.249,39	18	549.207,815 672.246,77	4.413
19	549.226,905 672.232,236	20	549.236,496 672.224,926	12.06
21	549.260,449 672.228,944	22	549.261,347 672.232,722	3.883
23	549.262,097 672.235,877	24	549.262,655 672.238,225	2.414
25	549.258,227 672.262,167	26	549.258,101 672.262,321	0.199

Punct început	X / Y	Punct sfârşit	X / Y	Lungime segment (** (m)
12	549.140,793 672.357,364	13	549.136,141 672.351,429	7.541
14	549.107,765 672.315,226	15	549.148,574 672.287,384	49.402
16	549.192,139 672.257,662	17	549.204,264 672.249,39	14.678
18	549.207,815 672.246,77	19	549.226,905 672.232,236	23.992
20	549.236,496 672.224,926	21	549.260,449 672.228,944	24.288
22	549.261,347 672.232,722	23	549.262,097 672.235,877	3.243
24	549.262,655 672.238,225	25	549.258,227 672.262,167	24.348
26	549.258,101 672.262,321	1	549.246,498 672.276,502	18.323

** Lungimile segmentelor sunt determinate în planul de proiecţie Stereo 70 şi sunt rotunjite la 1 milimetru.
*** Distanţa dintre puncte este formată din segmente cumulate ce sunt mai mici decât valoarea 1 milimetru.

Document care conține date cu caracter personal, protejat de prevederile Regulamentului (UE) nr. 679/2016 și Legii 190/2018

DATE DESPRE IMOBILUL NR. 7105

Oficiul de Cadastru şi Publicitate Imobiliară SUCEAVA
Biroul de Cadastru şi Publicitate Imobiliară Campulung Moldovenesc

A. Partea I. Descrierea imobilului

TEREN Extravilan

Adresa: Jud. Suceava

Nr. Crt	Nr cadastral Nr. topografic	Suprafaţa* (mp)	Observaţii / Referinţe
A1		10.694	Sector cadastral:43 Teren neimprejmuit; Terenul face parte din parcela 2056/1 din CF 3129.

B. Partea II. Proprietari şi acte

Inscrieri privitoare la dreptul de proprietate şi alte drepturi reale		Referinţe
/		
Act Normativ nr. 7, din 13/03/1996 emis de Parlamentul Romaniei (Lege);		
B1	Inscrierea provizorie, drept de PROPRIETATE, dobandit prin Lege, cota actuala 1/1, cota initiala 1/1	A1
	1) **COMUNA VAMA**, CIF:4326698, Proprietar neidentificat.	

C. Partea III. SARCINI .

Inscrieri privind dezmembramintele dreptului de proprietate, drepturi reale de garanţie şi sarcini	Referinţe
NU SUNT	

Document care conține date cu caracter personal, protejat de prevederile Regulamentului (UE) nr. 679/2016 și Legii 190/2018

Anexa Nr. 1 La Partea I

Teren

Nr cadastral	Suprafaţa (mp)*	Observaţii / Referinţe
	10.694	Terenul face parte din parcela 2056/1 din CF 3129.

* Suprafaţa este determinată in planul de proiecţie Stereo 70.

DETALII LINIARE IMOBIL

Date referitoare la teren

Crt	Categorie folosință	Intra vilan	Suprafaţa (mp)	Tarla	Parcelă	Nr. topo	Observaţii / Referinţe
1	pasune	NU	10.694	MICLAUSA	1P	-	

Lungime Segmente

1) Valorile lungimilor segmentelor sunt obţinute din proiecţie în plan.

Punct început	X / Y	Punct sfârşit	X / Y	Lungime segment
1	548.936,274 672.464,139	2	548.953,982 672.443,172	27.444
4	548.968,007 672.402,811	5	548.972,983 672.394,637	9.57
7	548.970,615 672.405,498	8	548.969,806 672.413,84	8.381
10	548.974,697 672.423,215	11	548.983,866 672.440,788	19.821
13	548.983,219 672.451,246	14	548.987,63 672.459,192	9.088
16	548.992,925 672.467,286	17	548.987,445 672.482,343	16.023

Punct început	X / Y	Punct sfârşit	X / Y	Lungime segment
2	548.953,982 672.443,172	3	548.962,471 672.428,552	16.907
5	548.972,983 672.394,637	6	548.971,028 672.401,24	6.887
8	548.969,806 672.413,84	9	548.974,525 672.422,885	10.202
11	548.983,866 672.440,788	12	548.983,667 672.443,999	3.218
14	548.987,63 672.459,192	15	548.989,392 672.462,367	3.631
17	548.987,445 672.482,343	18	548.987,424 672.482,646	0.304

Punct început	X / Y	Punct sfârşit	X / Y	Lungime segment
3	548.962,471 672.428,552	4	548.968,007 672.402,811	26.329
6	548.971,028 672.401,24	7	548.970,615 672.405,498	4.278
9	548.974,525 672.422,885	10	548.974,697 672.423,215	0.373
12	548.983,667 672.443,999	13	548.983,219 672.451,246	7.26
15	548.989,392 672.462,367	16	548.992,925 672.467,286	6.056
18	548.987,424 672.482,646	19	548.987,419 672.482,728	0.082

Document care conține date cu caracter personal, protejat de prevederile Regulamentului (UE) nr. 679/2016 și Legii 190/2018

Punct început	X / Y	Punct sfârşit	X / Y	Lungime segment
19	548.987,419 672.482,728	20	548.987,417 672.482,752	0.024
22	548.987,209 672.485,794	23	548.987,206 672.485,832	0.038
25	548.987,0 672.488,842	26	548.987,0 672.490,329	1.487
28	548.987,51 672.498,7	29	548.988,272 672.499,897	1.419
31	548.989,254 672.501,441	32	548.988,983 672.503,61	2.186
34	548.988,456 672.512,019	35	548.984,946 672.523,425	11.934
37	548.978,0 672.540,0	38	548.971,0 672.547,0	9.899
40	548.948,0 672.562,0	41	548.944,189 672.564,752	4.701
43	548.917,0 672.580,0	44	548.906,483 672.583,506	11.086
46	548.885,0 672.595,0	47	548.881,941 672.596,668	3.484
49	548.870,566 672.602,03	50	548.866,007 672.603,398	4.76
52	548.864,0 672.604,0	53	548.857,071 672.606,599	7.4
55	548.856,036 672.606,942	56	548.860,811 672.602,029	6.851
58	548.868,551 672.591,632	59	548.871,668 672.584,871	7.444
61	548.880,942 672.562,347	62	548.887,48 672.550,814	13.258
64	548.891,039 672.537,115	65	548.892,025 672.530,855	6.337
67	548.897,599 672.511,882	68	548.901,372 672.503,757	8.958
70	548.918,051 672.484,334	71	548.920,838 672.481,976	3.651

Punct început	X / Y	Punct sfârşit	X / Y	Lungime segment
20	548.987,417 672.482,752	21	548.987,438 672.482,785	0.039
23	548.987,206 672.485,832	24	548.987,047 672.488,156	2.329
26	548.987,0 672.490,329	27	548.987,0 672.497,0	6.671
29	548.988,272 672.499,897	30	548.989,24 672.501,419	1.804
32	548.988,983 672.503,61	33	548.990,0 672.507,0	3.539
35	548.984,946 672.523,425	36	548.982,0 672.533,0	10.018
38	548.971,0 672.547,0	39	548.965,562 672.550,547	6.492
41	548.944,189 672.564,752	42	548.930,0 672.575,0	17.503
44	548.906,483 672.583,506	45	548.899,0 672.586,0	7.887
47	548.881,941 672.596,668	48	548.874,0 672.601,0	9.046
50	548.866,007 672.603,398	51	548.865,809 672.603,457	0.206
53	548.857,071 672.606,599	54	548.856,706 672.606,72	0.384
56	548.860,811 672.602,029	57	548.866,118 672.595,037	8.778
59	548.871,668 672.584,871	60	548.876,547 672.572,616	13.191
62	548.887,48 672.550,814	63	548.889,41 672.544,639	6.469
65	548.892,025 672.530,855	66	548.894,126 672.520,479	10.587
68	548.901,372 672.503,757	69	548.907,332 672.496,982	9.023
71	548.920,838 672.481,976	72	548.928,899 672.475,458	10.366

Punct început	X / Y	Punct sfârşit	X / Y	Lungime segment
21	548.987,438 672.482,785	22	548.987,209 672.485,794	3.018
24	548.987,047 672.488,156	25	548.987,0 672.488,842	0.688
27	548.987,0 672.497,0	28	548.987,51 672.498,7	1.775
30	548.989,24 672.501,419	31	548.989,254 672.501,441	0.026
33	548.990,0 672.507,0	34	548.988,456 672.512,019	5.251
36	548.982,0 672.533,0	37	548.978,0 672.540,0	8.062
39	548.965,562 672.550,547	40	548.948,0 672.562,0	20.967
42	548.930,0 672.575,0	43	548.917,0 672.580,0	13.928
45	548.899,0 672.586,0	46	548.885,0 672.595,0	16.643
48	548.874,0 672.601,0	49	548.870,566 672.602,03	3.586
51	548.865,809 672.603,457	52	548.864,0 672.604,0	1.889
54	548.856,706 672.606,72	55	548.856,036 672.606,942	0.706
57	548.866,118 672.595,037	58	548.868,551 672.591,632	4.185
60	548.876,547 672.572,616	61	548.880,942 672.562,347	11.17
63	548.889,41 672.544,639	64	548.891,039 672.537,115	7.699
66	548.894,126 672.520,479	67	548.897,599 672.511,882	9.272
69	548.907,332 672.496,982	70	548.918,051 672.484,334	16.58
72	548.928,899 672.475,458	1	548.936,274 672.464,139	13.51

**** Lungimile segmentelor sunt determinate în planul de proiecţie Stereo 70 şi sunt rotunjite la 1 milimetru.**
***** Distanţa dintre puncte este formată din segmente cumulate ce sunt mai mici decât valoarea 1 milimetru.**

Document care conține date cu caracter personal, protejat de prevederile Regulamentului (UE) nr. 679/2016 și Legii 190/2018

DATE DESPRE IMOBILUL NR. 7106

Oficiul de Cadastru şi Publicitate Imobiliară SUCEAVA
Biroul de Cadastru şi Publicitate Imobiliară Campulung Moldovenesc

A. Partea I. Descrierea imobilului

TEREN Extravilan

Adresa: Jud. Suceava

Nr. Crt	Nr cadastral Nr. topografic	Suprafaţa* (mp)	Observaţii / Referinţe
A1		65.000	Sector cadastral:43 Teren neimprejmuit; Terenul face parte din parcela 1763/1 din CF 925.

B. Partea II. Proprietari şi acte

Inscrieri privitoare la dreptul de proprietate şi alte drepturi reale		Referinţe
/		
Act Administrativ nr. 472, din 30/04/2009 emis de CJSDPT SUCEAVA (HCJ);		
B1	Inscrierea provizorie, drept de PROPRIETATE, dobandit prin Lege, cota actuala 1/1, cota initiala 1/1	A1
	1) **COMUNA VAMA**, CIF:4326698	

C. Partea III. SARCINI .

Inscrieri privind dezmembramintele dreptului de proprietate, drepturi reale de garanţie şi sarcini	Referinţe
NU SUNT	

Document care conține date cu caracter personal, protejat de prevederile Regulamentului (UE) nr. 679/2016 și Legii 190/2018

Anexa Nr. 1 La Partea I

Teren

Nr cadastral	Suprafaţa (mp)*	Observaţii / Referinţe
	65.000	Terenul face parte din parcela 1763/1 din CF 925.

* Suprafaţa este determinată in planul de proiecţie Stereo 70.

DETALII LINIARE IMOBIL

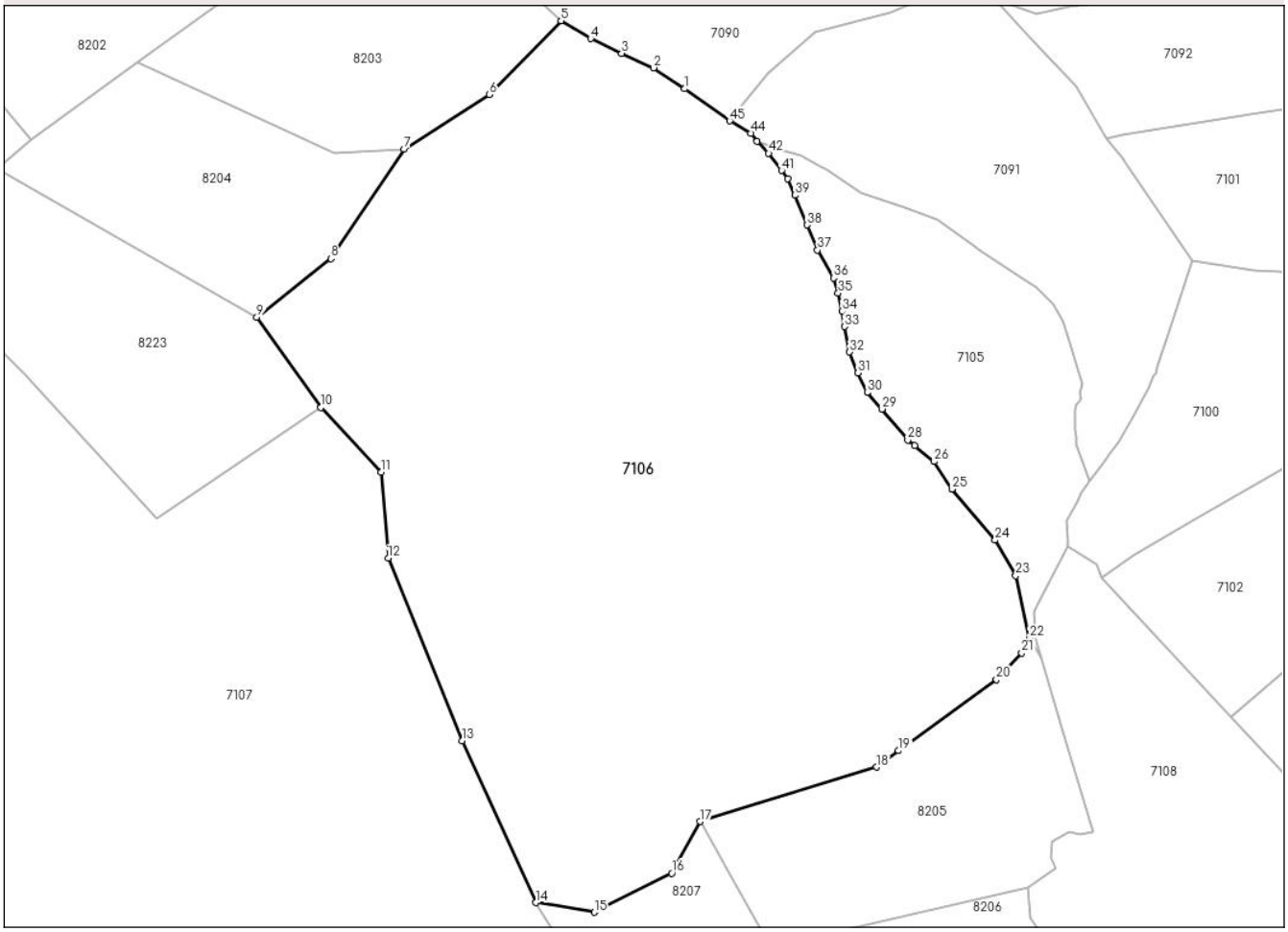

Date referitoare la teren

Crt	Categorie folosință	Intra vilan	Suprafaţa (mp)	Tarla	Parcelă	Nr. topo	Observaţii / Referinţe
1	padure	NU	65.000	UP I	UA 176M	-	

Lungime Segmente

1) Valorile lungimilor segmentelor sunt obţinute din proiecţie în plan.

Punct început	X / Y	Punct sfârşit	X / Y	Lungime segment
1	548.826,253 672.628,548	2	548.813,525 672.637,174	15.375
4	548.787,579 672.649,215	5	548.775,392 672.656,536	14.216
7	548.710,962 672.603,7	8	548.680,751 672.558,849	54.077
10	548.676,697 672.497,651	11	548.701,463 672.471,051	36.345
13	548.734,779 672.360,819	14	548.765,162 672.294,243	73.182
16	548.820,909 672.306,302	17	548.832,571 672.327,515	24.208

Punct început	X / Y	Punct sfârşit	X / Y	Lungime segment
2	548.813,525 672.637,174	3	548.800,386 672.643,136	14.429
5	548.775,392 672.656,536	6	548.745,943 672.626,141	42.322
8	548.680,751 672.558,849	9	548.650,319 672.534,809	38.782
11	548.701,463 672.471,051	12	548.704,378 672.435,72	35.45
14	548.765,162 672.294,243	15	548.789,059 672.290,305	24.219
17	548.832,571 672.327,515	18	548.905,163 672.349,92	75.971

Punct început	X / Y	Punct sfârşit	X / Y	Lungime segment
3	548.800,386 672.643,136	4	548.787,579 672.649,215	14.177
6	548.745,943 672.626,141	7	548.710,962 672.603,7	41.56
9	548.650,319 672.534,809	10	548.676,697 672.497,651	45.569
12	548.704,378 672.435,72	13	548.734,779 672.360,819	80.835
15	548.789,059 672.290,305	16	548.820,909 672.306,302	35.642
18	548.905,163 672.349,92	19	548.914,256 672.356,666	11.322

Document care conține date cu caracter personal, protejat de prevederile Regulamentului (UE) nr. 679/2016 și Legii 190/2018

Punct început	X / Y	Punct sfârşit	X / Y	Lungime segment
19	548.914,256 672.356,666	20	548.954,5 672.385,902	49.743
22	548.968,007 672.402,811	23	548.962,471 672.428,552	26.329
25	548.936,274 672.464,139	26	548.928,899 672.475,458	13.51
28	548.918,051 672.484,334	29	548.907,332 672.496,982	16.58
31	548.897,599 672.511,882	32	548.894,126 672.520,479	9.272
34	548.891,039 672.537,115	35	548.889,41 672.544,639	7.699
37	548.880,942 672.562,347	38	548.876,547 672.572,616	11.17
40	548.868,551 672.591,632	41	548.866,118 672.595,037	4.185
43	548.856,036 672.606,942	44	548.853,423 672.610,276	4.237

Punct început	X / Y	Punct sfârşit	X / Y	Lungime segment
20	548.954,5 672.385,902	21	548.964,936 672.396,798	15.087
23	548.962,471 672.428,552	24	548.953,982 672.443,172	16.907
26	548.928,899 672.475,458	27	548.920,838 672.481,976	10.366
29	548.907,332 672.496,982	30	548.901,372 672.503,757	9.023
32	548.894,126 672.520,479	33	548.892,025 672.530,855	10.587
35	548.889,41 672.544,639	36	548.887,48 672.550,814	6.469
38	548.876,547 672.572,616	39	548.871,668 672.584,871	13.191
41	548.866,118 672.595,037	42	548.860,811 672.602,029	8.778
44	548.853,423 672.610,276	45	548.844,788 672.615,41	10.046

Punct început	X / Y	Punct sfârşit	X / Y	Lungime segment
21	548.964,936 672.396,798	22	548.968,007 672.402,811	6.753
24	548.953,982 672.443,172	25	548.936,274 672.464,139	27.444
27	548.920,838 672.481,976	28	548.918,051 672.484,334	3.651
30	548.901,372 672.503,757	31	548.897,599 672.511,882	8.958
33	548.892,025 672.530,855	34	548.891,039 672.537,115	6.337
36	548.887,48 672.550,814	37	548.880,942 672.562,347	13.258
39	548.871,668 672.584,871	40	548.868,551 672.591,632	7.444
42	548.860,811 672.602,029	43	548.856,036 672.606,942	6.851
45	548.844,788 672.615,41	1	548.826,253 672.628,548	22.719

**** Lungimile segmentelor sunt determinate în planul de proiecţie Stereo 70 şi sunt rotunjite la 1 milimetru.**
***** Distanţa dintre puncte este formată din segmente cumulate ce sunt mai mici decât valoarea 1 milimetru.**

Document care conține date cu caracter personal, protejat de prevederile Regulamentului (UE) nr. 679/2016 și Legii 190/2018

DATE DESPRE IMOBILUL NR. 7107

Oficiul de Cadastru şi Publicitate Imobiliară SUCEAVA
Biroul de Cadastru şi Publicitate Imobiliară Campulung Moldovenesc

A. Partea I. Descrierea imobilului

TEREN Extravilan

Adresa: Jud. Suceava

Nr. Crt	Nr cadastral Nr. topografic	Suprafaţa* (mp)	Observaţii / Referinţe
A1		205.000	Sector cadastral:43 Teren neimprejmuit; Terenul face parte din parcela 1763/1 din CF 925.

B. Partea II. Proprietari şi acte

Inscrieri privitoare la dreptul de proprietate şi alte drepturi reale		Referinţe
/		
Act Administrativ nr. 472, din 30/04/2009 emis de CJSDPT Suceava (HCJ);		
B1	Inscrierea provizorie, drept de PROPRIETATE, dobandit prin Lege, cota actuala 1/1, cota initiala 1/1	A1
	1) **COMUNA VAMA**, CIF:4326698	

C. Partea III. SARCINI .

Inscrieri privind dezmembramintele dreptului de proprietate, drepturi reale de garanţie şi sarcini	Referinţe
NU SUNT	

Document care conține date cu caracter personal, protejat de prevederile Regulamentului (UE) nr. 679/2016 și Legii 190/2018

Anexa Nr. 1 La Partea I

Teren

Nr cadastral	Suprafaţa (mp)*	Observaţii / Referinţe
	205.000	Terenul face parte din parcela 1763/1 din CF 925.

* Suprafaţa este determinată in planul de proiecţie Stereo 70.

DETALII LINIARE IMOBIL

Date referitoare la teren

Crt	Categorie folosință	Intra vilan	Suprafaţa (mp)	Tarla	Parcelă	Nr. topo	Observaţii / Referinţe
1	padure	NU	205.000	UP I DEIA	UA 175A	-	

Lungime Segmente

1) Valorile lungimilor segmentelor sunt obţinute din proiecţie în plan.

Punct început	X / Y	Punct sfârşit	X / Y	Lungime segment (** (m)
1	548.406,987 672.363,605	2	548.409,052 672.360,806	3.478
3	548.414,278 672.352,033	4	548.459,701 672.287,614	78.823
5	548.514,129 672.219,092	6	548.564,087 672.157,539	79.275
7	548.616,568 672.080,085	8	548.759,972 671.906,195	225.394
9	548.762,25 671.904,735	10	548.844,08 671.852,265	97.207

Punct început	X / Y	Punct sfârşit	X / Y	Lungime segment (** (m)
2	548.409,052 672.360,806	3	548.414,278 672.352,033	10.211
4	548.459,701 672.287,614	5	548.514,129 672.219,092	87.509
6	548.564,087 672.157,539	7	548.616,568 672.080,085	93.559
8	548.759,972 671.906,195	9	548.762,25 671.904,735	2.706
10	548.844,08 671.852,265	11	548.991,974 671.929,445	166.822

Document care conține date cu caracter personal, protejat de prevederile Regulamentului (UE) nr. 679/2016 și Legii 190/2018

Punct început	X / Y	Punct sfârşit	X / Y	Lungime segment (** (m)
11	548.991,974 671.929,445	12	549.025,115 671.944,682	36.475
13	549.067,001 671.987,765	14	549.040,638 672.000,689	29.36
15	549.012,492 672.021,613	16	548.906,549 672.097,533	130.337
17	548.861,083 672.141,193	18	548.843,238 672.169,874	33.779
19	548.835,638 672.182,089	20	548.765,891 672.293,083	131.089
21	548.765,162 672.294,243	22	548.734,779 672.360,819	73.182
23	548.704,378 672.435,72	24	548.701,463 672.471,051	35.45
25	548.676,697 672.497,651	26	548.609,302 672.452,194	81.292
27	548.555,185 672.511,102	28	548.496,11 672.569,025	82.734
29	548.448,89 672.594,465	30	548.350,585 672.517,75	124.696
31	548.311,648 672.487,12	32	548.344,042 672.411,578	82.194
33	548.349,475 672.404,759	34	548.356,219 672.396,713	10.498
35	548.384,35 672.387,642	36	548.396,718 672.379,24	14.952

Punct început	X / Y	Punct sfârşit	X / Y	Lungime segment (** (m)
12	549.025,115 671.944,682	13	549.067,001 671.987,765	60.088
14	549.040,638 672.000,689	15	549.012,492 672.021,613	35.072
16	548.906,549 672.097,533	17	548.861,083 672.141,193	63.034
18	548.843,238 672.169,874	19	548.835,638 672.182,089	14.387
20	548.765,891 672.293,083	21	548.765,162 672.294,243	1.37
22	548.734,779 672.360,819	23	548.704,378 672.435,72	80.835
24	548.701,463 672.471,051	25	548.676,697 672.497,651	36.345
26	548.609,302 672.452,194	27	548.555,185 672.511,102	79.992
28	548.496,11 672.569,025	29	548.448,89 672.594,465	53.637
30	548.350,585 672.517,75	31	548.311,648 672.487,12	49.541
32	548.344,042 672.411,578	33	548.349,475 672.404,759	8.719
34	548.356,219 672.396,713	35	548.384,35 672.387,642	29.557
36	548.396,718 672.379,24	1	548.406,987 672.363,605	18.706

** Lungimile segmentelor sunt determinate în planul de proiecţie Stereo 70 şi sunt rotunjite la 1 milimetru.
*** Distanţa dintre puncte este formată din segmente cumulate ce sunt mai mici decât valoarea 1 milimetru.

Document care conține date cu caracter personal, protejat de prevederile Regulamentului (UE) nr. 679/2016 și Legii 190/2018

DATE DESPRE IMOBILUL NR. 7108

Oficiul de Cadastru şi Publicitate Imobiliară SUCEAVA
Biroul de Cadastru şi Publicitate Imobiliară Campulung Moldovenesc

A. Partea I. Descrierea imobilului

TEREN Extravilan

Adresa: Jud. Suceava, la locul numit "Imasul Baii"

Nr. Crt	Nr cadastral Nr. topografic	Suprafaţa* (mp)	Observaţii / Referinţe
A1	37335	210.419	Sector cadastral:43 Teren neimprejmuit;

B. Partea II. Proprietari şi acte

Inscrieri privitoare la dreptul de proprietate şi alte drepturi reale		Referinţe
20338 / 13/12/2022		
Act Notarial nr. 2421, din 13/12/2022 emis de Taran Liliana (Act de dezmembrare);		
B1	Se infiinteaza cartea funciara 37335 a imobilului cu numarul cadastral 37335 / UAT Vama, rezultat din dezmembrarea imobilului cu numarul cadastral 37251 inscris in cartea funciara 37251;	A1
Act Administrativ nr. 39, din 16/05/2022 emis de Consiliul Local al Comunei Vama (HCL. hotarare consiliu local, anexa ; act administrativ nr adresa 6013 din 17. 05. 2022, emis de Primaria Comunei Vama);		
B2	Intabulare, drept de PROPRIETATE, dobandit prin Lege, cota actuala 1/1, cota initiala 1/1	A1
	1) **COMUNA VAMA**, CIF:4326698, DOMENIUL PRIVAT	
	OBSERVATII: pozitie transcrisa din CF 37251/Vama, inscrisa prin incheierea nr. 8503 din 19/05/2022;	

C. Partea III. SARCINI .

Inscrieri privind dezmembramintele dreptului de proprietate, drepturi reale de garanţie şi sarcini	Referinţe
NU SUNT	

Anexa Nr. 1 La Partea I

Teren

Nr cadastral	Suprafaţa (mp)*	Observaţii / Referinţe
37335	210.419	

* Suprafaţa este determinată in planul de proiecţie Stereo 70.

DETALII LINIARE IMOBIL

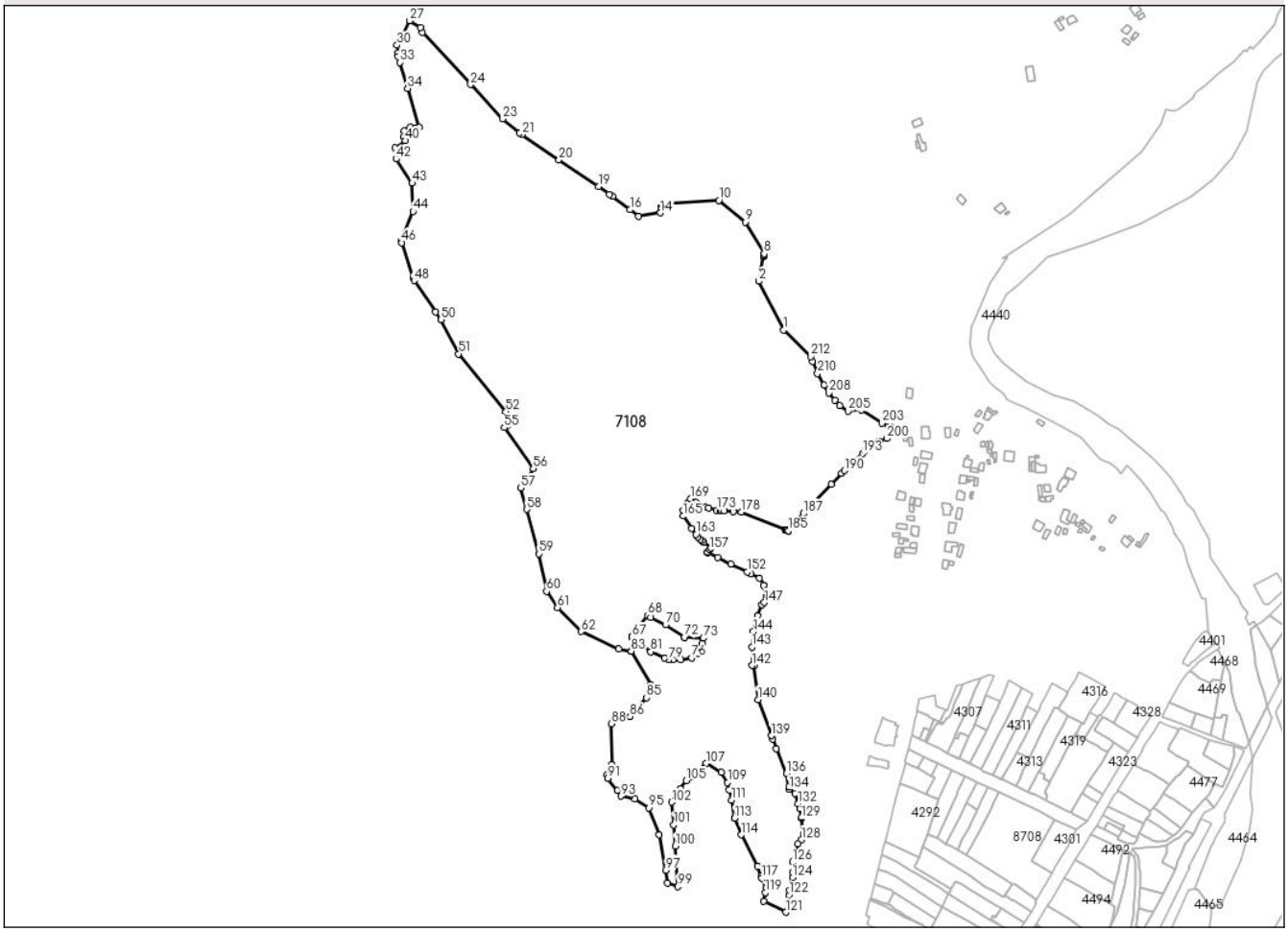

Date referitoare la teren

Crt	Categorie folosință	Intra vilan	Suprafaţa (mp)	Tarla	Parcelă	Nr. topo	Observaţii / Referinţe
1	pasune	NU	210.419	-	1P	-	

Lungime Segmente

1) Valorile lungimilor segmentelor sunt obţinute din proiecţie în plan.

Punct început	X / Y	Punct sfârşit	X / Y	Lungime segment
1	549.396,886 672.099,489	2	549.369,199 672.153,45	60.649
4	549.374,697 672.181,101	5	549.374,736 672.181,17	0.079
7	549.374,851 672.182,009	8	549.375,204 672.183,794	1.819
10	549.325,185 672.242,593	11	549.262,655 672.238,225	62.682
13	549.261,347 672.232,722	14	549.260,449 672.228,944	3.883
16	549.226,905 672.232,236	17	549.207,815 672.246,77	23.992

Punct început	X / Y	Punct sfârşit	X / Y	Lungime segment
2	549.369,199 672.153,45	3	549.374,657 672.181,031	28.116
5	549.374,736 672.181,17	6	549.375,03 672.181,689	0.597
8	549.375,204 672.183,794	9	549.354,292 672.218,703	40.693
11	549.262,655 672.238,225	12	549.262,097 672.235,877	2.414
14	549.260,449 672.228,944	15	549.236,496 672.224,926	24.288
17	549.207,815 672.246,77	18	549.204,264 672.249,39	4.413

Punct început	X / Y	Punct sfârşit	X / Y	Lungime segment
3	549.374,657 672.181,031	4	549.374,697 672.181,101	0.081
6	549.375,03 672.181,689	7	549.374,851 672.182,009	0.367
9	549.354,292 672.218,703	10	549.325,185 672.242,593	37.656
12	549.262,097 672.235,877	13	549.261,347 672.232,722	3.243
15	549.236,496 672.224,926	16	549.226,905 672.232,236	12.06
18	549.204,264 672.249,39	19	549.192,139 672.257,662	14.678

Document care conține date cu caracter personal, protejat de prevederile Regulamentului (UE) nr. 679/2016 și Legii 190/2018

Punct început	X / Y	Punct sfârşit	X / Y	Lungime segment
19	549.192,139 672.257,662	20	549.148,574 672.287,384	52.738
22	549.104,776 672.317,265	23	549.086,329 672.332,433	23.882
25	548.997,75 672.427,707	26	548.995,949 672.433,3	5.876
28	548.974,697 672.423,215	29	548.974,525 672.422,885	0.373
31	548.970,615 672.405,498	32	548.971,028 672.401,24	4.278
34	548.981,432 672.366,092	35	548.994,218 672.323,089	44.864
37	548.984,551 672.323,401	38	548.977,378 672.319,35	8.238
40	548.978,937 672.308,443	41	548.967,399 672.300,653	13.922
43	548.986,44 672.261,573	44	548.987,375 672.230,411	31.176
46	548.975,085 672.195,858	47	548.987,816 672.156,727	41.15
49	549.012,583 672.119,444	50	549.018,261 672.111,202	10.009
52	549.090,029 672.009,429	53	549.098,449 671.998,522	13.779
55	549.088,324 671.991,968	56	549.120,104 671.946,667	55.336
58	549.113,119 671.901,758	59	549.126,529 671.852,522	51.03
61	549.146,87 671.793,446	62	549.173,172 671.766,967	37.322
64	549.228,318 671.745,393	65	549.229,423 671.760,615	15.262
67	549.229,506 671.761,314	68	549.246,166 671.784,443	28.505
70	549.266,282 671.774,391	71	549.286,974 671.760,624	24.853
73	549.308,065 671.759,579	74	549.306,378 671.753,698	6.118
76	549.295,306 671.738,103	77	549.283,192 671.735,856	12.321
79	549.269,866 671.735,647	80	549.265,278 671.737,721	5.035
82	549.229,48 671.761,256	83	549.228,328 671.745,391	15.907
85	549.245,246 671.694,087	86	549.226,961 671.673,223	27.743
88	549.206,328 671.665,198	89	549.207,437 671.620,551	44.661
91	549.202,742 671.604,996	92	549.213,168 671.591,852	16.777
94	549.232,461 671.582,055	95	549.247,959 671.572,573	18.169
97	549.266,317 671.503,877	98	549.268,812 671.489,664	14.43
100	549.276,999 671.530,305	101	549.275,478 671.553,82	23.564
103	549.282,613 671.593,427	104	549.282,907 671.593,827	0.496
106	549.294,223 671.606,797	107	549.310,978 671.621,441	22.252
109	549.334,779 671.600,388	110	549.336,74 671.592,09	8.526
112	549.342,544 671.561,32	113	549.342,672 671.560,988	0.356
115	549.367,985 671.508,434	116	549.371,736 671.496,868	12.159

Punct început	X / Y	Punct sfârşit	X / Y	Lungime segment
20	549.148,574 672.287,384	21	549.107,765 672.315,226	49.402
23	549.086,329 672.332,433	24	549.051,01 672.370,422	51.871
26	548.995,949 672.433,3	27	548.983,866 672.440,788	14.215
29	548.974,525 672.422,885	30	548.969,806 672.413,84	10.202
32	548.971,028 672.401,24	33	548.972,983 672.394,637	6.887
35	548.994,218 672.323,089	36	548.988,916 672.322,466	5.338
38	548.977,378 672.319,35	39	548.977,066 672.312,806	6.551
41	548.967,399 672.300,653	42	548.968,646 672.288,188	12.527
44	548.987,375 672.230,411	45	548.974,59 672.197,379	35.42
47	548.987,816 672.156,727	48	548.988,636 672.154,206	2.651
50	549.018,261 672.111,202	51	549.037,907 672.073,185	42.793
53	549.098,449 671.998,522	54	549.091,703 671.994,155	8.037
56	549.120,104 671.946,667	57	549.106,245 671.925,292	25.474
59	549.126,529 671.852,522	60	549.134,901 671.811,374	41.991
62	549.173,172 671.766,967	63	549.214,588 671.747,745	45.659
65	549.229,423 671.760,615	66	549.229,47 671.761,264	0.651
68	549.246,166 671.784,443	69	549.250,093 671.782,48	4.39
71	549.286,974 671.760,624	72	549.287,393 671.760,603	0.42
74	549.306,378 671.753,698	75	549.303,208 671.742,65	11.494
77	549.283,192 671.735,856	78	549.274,591 671.735,721	8.602
80	549.265,278 671.737,721	81	549.249,849 671.744,696	16.932
83	549.228,328 671.745,391	84	549.249,769 671.708,66	42.531
86	549.226,961 671.673,223	87	549.216,212 671.673,223	10.749
89	549.207,437 671.620,551	90	549.201,878 671.608,946	12.868
92	549.213,168 671.591,852	93	549.216,964 671.585,531	7.373
95	549.247,959 671.572,573	96	549.259,488 671.542,79	31.937
98	549.268,812 671.489,664	99	549.279,9 671.485,469	11.855
101	549.275,478 671.553,82	102	549.273,079 671.578,654	24.95
104	549.282,907 671.593,827	105	549.289,229 671.602,432	10.678
107	549.310,978 671.621,441	108	549.327,978 671.611,959	19.466
110	549.336,74 671.592,09	111	549.339,327 671.581,14	11.252
113	549.342,672 671.560,988	114	549.349,707 671.542,782	19.518
116	549.371,736 671.496,868	117	549.372,307 671.495,109	1.849

Punct început	X / Y	Punct sfârşit	X / Y	Lungime segment
21	549.107,765 672.315,226	22	549.104,776 672.317,265	3.619
24	549.051,01 672.370,422	25	548.997,75 672.427,707	78.219
27	548.983,866 672.440,788	28	548.974,697 672.423,215	19.821
30	548.969,806 672.413,84	31	548.970,615 672.405,498	8.381
33	548.972,983 672.394,637	34	548.981,432 672.366,092	29.769
36	548.988,916 672.322,466	37	548.984,551 672.323,401	4.464
39	548.977,066 672.312,806	40	548.978,937 672.308,443	4.747
42	548.968,646 672.288,188	43	548.986,44 672.261,573	32.015
45	548.974,59 672.197,379	46	548.975,085 672.195,858	1.599
48	548.988,636 672.154,206	49	549.012,583 672.119,444	42.212
51	549.037,907 672.073,185	52	549.090,029 672.009,429	82.35
54	549.091,703 671.994,155	55	549.088,324 671.991,968	4.024
57	549.106,245 671.925,292	58	549.113,119 671.901,758	24.517
60	549.134,901 671.811,374	61	549.146,87 671.793,446	21.556
63	549.214,588 671.747,745	64	549.228,318 671.745,393	13.93
66	549.229,47 671.761,264	67	549.229,506 671.761,314	0.061
69	549.250,093 671.782,48	70	549.266,282 671.774,391	18.097
72	549.287,393 671.760,603	73	549.308,065 671.759,579	20.697
75	549.303,208 671.742,65	76	549.295,306 671.738,103	9.117
78	549.274,591 671.735,721	79	549.269,866 671.735,647	4.725
81	549.249,849 671.744,696	82	549.229,48 671.761,256	26.252
84	549.249,769 671.708,66	85	549.245,246 671.694,087	15.259
87	549.216,212 671.673,223	88	549.206,328 671.665,198	12.731
90	549.201,878 671.608,946	91	549.202,742 671.604,996	4.043
93	549.216,964 671.585,531	94	549.232,461 671.582,055	15.882
96	549.259,488 671.542,79	97	549.266,317 671.503,877	39.508
99	549.279,9 671.485,469	100	549.276,999 671.530,305	44.93
102	549.273,079 671.578,654	103	549.282,613 671.593,427	17.582
105	549.289,229 671.602,432	106	549.294,223 671.606,797	6.633
108	549.327,978 671.611,959	109	549.334,779 671.600,388	13.422
111	549.339,327 671.581,14	112	549.342,544 671.561,32	20.079
114	549.349,707 671.542,782	115	549.367,985 671.508,434	38.908
117	549.372,307 671.495,109	118	549.377,096 671.484,367	11.761

Document care conține date cu caracter personal, protejat de prevederile Regulamentului (UE) nr. 679/2016 și Legii 190/2018

Punct început	X / Y	Punct sfârşit	X / Y	Lungime segment
118	549.377,096 671.484,367	119	549.376,287 671.479,188	5.241
121	549.399,16 671.457,379	122	549.402,529 671.476,411	19.328
124	549.406,39 671.495,482	125	549.406,389 671.501,264	5.782
127	549.412,917 671.532,787	128	549.416,313 671.537,412	5.738
130	549.416,402 671.562,578	131	549.414,345 671.571,909	9.555
133	549.409,136 671.588,46	134	549.402,728 671.593,205	7.974
136	549.399,724 671.610,297	137	549.388,844 671.637,742	29.524
139	549.383,229 671.652,158	140	549.368,449 671.692,037	42.53
142	549.361,763 671.729,569	143	549.361,8 671.749,763	20.194
145	549.367,616 671.784,719	146	549.372,333 671.796,673	12.851
148	549.375,04 671.817,924	149	549.374,821 671.818,022	0.24
151	549.360,884 671.830,612	152	549.356,406 671.832,773	4.972
154	549.323,952 671.848,43	155	549.312,286 671.854,058	12.953
157	549.314,893 671.857,215	158	549.316,799 671.859,523	2.993
160	549.306,303 671.867,396	161	549.304,79 671.868,758	2.035
163	549.299,843 671.874,17	164	549.295,109 671.880,88	8.211
166	549.285,94 671.900,443	167	549.290,737 671.908,512	9.387
169	549.293,824 671.913,704	170	549.299,922 671.909,4	7.464
172	549.313,706 671.903,367	173	549.322,846 671.901,013	9.439
175	549.327,721 671.900,016	176	549.331,228 671.899,811	3.512
178	549.350,239 671.898,701	179	549.398,412 671.879,475	51.868
181	549.398,947 671.879,192	182	549.399,438 671.878,933	0.555
184	549.401,642 671.878,227	185	549.401,707 671.878,206	0.068
187	549.418,803 671.897,089	188	549.449,57 671.929,352	44.581
190	549.463,901 671.944,564	191	549.470,036 671.950,33	8.419
193	549.483,827 671.963,434	194	549.486,818 671.966,548	4.318
196	549.498,714 671.971,146	197	549.500,187 671.974,131	3.329
199	549.502,755 671.976,755	200	549.510,563 671.979,969	8.443
202	549.511,851 671.993,126	203	549.505,261 671.996,809	7.549
205	549.467,852 672.010,07	206	549.458,929 672.016,395	10.937
208	549.446,697 672.030,135	209	549.441,278 672.038,892	10.298
211	549.428,866 672.065,208	212	549.426,894 672.070,123	5.296

Punct început	X / Y	Punct sfârşit	X / Y	Lungime segment
119	549.376,287 671.479,188	120	549.374,753 671.469,376	9.932
122	549.402,529 671.476,411	123	549.403,41 671.481,385	5.052
125	549.406,389 671.501,264	126	549.406,388 671.512,574	11.31
128	549.416,313 671.537,412	129	549.416,395 671.560,657	23.245
131	549.414,345 671.571,909	132	549.412,704 671.577,123	5.466
134	549.402,728 671.593,205	135	549.402,299 671.595,741	2.572
137	549.388,844 671.637,742	138	549.384,655 671.648,31	11.368
140	549.368,449 671.692,037	141	549.363,723 671.729,352	37.613
143	549.361,8 671.749,763	144	549.363,427 671.766,939	17.253
146	549.372,333 671.796,673	147	549.375,379 671.799,032	3.853
149	549.374,821 671.818,022	150	549.370,254 671.826,092	9.273
152	549.356,406 671.832,773	153	549.338,467 671.841,427	19.917
155	549.312,286 671.854,058	156	549.312,865 671.854,76	0.91
158	549.316,799 671.859,523	159	549.308,647 671.865,287	9.984
161	549.304,79 671.868,758	162	549.301,698 671.871,54	4.16
164	549.295,109 671.880,88	165	549.285,57 671.894,403	16.549
167	549.290,737 671.908,512	168	549.290,888 671.908,766	0.295
170	549.299,922 671.909,4	171	549.309,854 671.904,359	11.138
173	549.322,846 671.901,013	174	549.326,423 671.900,092	3.693
176	549.331,228 671.899,811	177	549.341,108 671.899,234	9.897
179	549.398,412 671.879,475	180	549.398,852 671.879,243	0.498
182	549.399,438 671.878,933	183	549.400,258 671.878,67	0.861
185	549.401,707 671.878,206	186	549.410,595 671.888,439	13.554
188	549.449,57 671.929,352	189	549.460,972 671.941,117	16.384
191	549.470,036 671.950,33	192	549.475,152 671.955,105	6.998
194	549.486,818 671.966,548	195	549.492,758 671.972,177	8.183
197	549.500,187 671.974,131	198	549.501,285 671.975,909	2.09
200	549.510,563 671.979,969	201	549.515,583 671.991,864	12.911
203	549.505,261 671.996,809	204	549.482,922 672.011,402	26.683
206	549.458,929 672.016,395	207	549.453,195 672.021,861	7.922
209	549.441,278 672.038,892	210	549.434,29 672.051,693	14.584
212	549.426,894 672.070,123	1	549.396,886 672.099,489	41.986

Punct început	X / Y	Punct sfârşit	X / Y	Lungime segment
120	549.374,753 671.469,376	121	549.399,16 671.457,379	27.196
123	549.403,41 671.481,385	124	549.406,39 671.495,482	14.409
126	549.406,388 671.512,574	127	549.412,917 671.532,787	21.241
129	549.416,395 671.560,657	130	549.416,402 671.562,578	1.921
132	549.412,704 671.577,123	133	549.409,136 671.588,46	11.885
135	549.402,299 671.595,741	136	549.399,724 671.610,297	14.781
138	549.384,655 671.648,31	139	549.383,229 671.652,158	4.104
141	549.363,723 671.729,352	142	549.361,763 671.729,569	1.972
144	549.363,427 671.766,939	145	549.367,616 671.784,719	18.267
147	549.375,379 671.799,032	148	549.375,04 671.817,924	18.895
150	549.370,254 671.826,092	151	549.360,884 671.830,612	10.403
153	549.338,467 671.841,427	154	549.323,952 671.848,43	16.116
156	549.312,865 671.854,76	157	549.314,893 671.857,215	3.185
159	549.308,647 671.865,287	160	549.306,303 671.867,396	3.153
162	549.301,698 671.871,54	163	549.299,843 671.874,17	3.219
165	549.285,57 671.894,403	166	549.285,94 671.900,443	6.051
168	549.290,888 671.908,766	169	549.293,824 671.913,704	5.745
171	549.309,854 671.904,359	172	549.313,706 671.903,367	3.978
174	549.326,423 671.900,092	175	549.327,721 671.900,016	1.301
177	549.341,108 671.899,234	178	549.350,239 671.898,701	9.147
180	549.398,852 671.879,243	181	549.398,947 671.879,192	0.108
183	549.400,258 671.878,67	184	549.401,642 671.878,227	1.454
186	549.410,595 671.888,439	187	549.418,803 671.897,089	11.925
189	549.460,972 671.941,117	190	549.463,901 671.944,564	4.523
192	549.475,152 671.955,105	193	549.483,827 671.963,434	12.026
195	549.492,758 671.972,177	196	549.498,714 671.971,146	6.045
198	549.501,285 671.975,909	199	549.502,755 671.976,755	1.696
201	549.515,583 671.991,864	202	549.511,851 671.993,126	3.94
204	549.482,922 672.011,402	205	549.467,852 672.010,07	15.129
207	549.453,195 672.021,861	208	549.446,697 672.030,135	10.521
210	549.434,29 672.051,693	211	549.428,866 672.065,208	14.563

Document care conține date cu caracter personal, protejat de prevederile Regulamentului (UE) nr. 679/2016 și Legii 190/2018

** Lungimile segmentelor sunt determinate în planul de proiecţie Stereo 70 şi sunt rotunjite la 1 milimetru.
*** Distanţa dintre puncte este formată din segmente cumulate ce sunt mai mici decât valoarea 1 milimetru.

DATE DESPRE IMOBILUL NR. 7114

Oficiul de Cadastru şi Publicitate Imobiliară SUCEAVA
Biroul de Cadastru şi Publicitate Imobiliară Campulung Moldovenesc

A. Partea I. Descrierea imobilului

TEREN Extravilan

Adresa: Jud. Suceava

Nr. Crt	Nr cadastral Nr. topografic	Suprafaţa* (mp)	Observaţii / Referinţe
A1		5.422	Sector cadastral:43 Teren neimprejmuit; Terenul face parte din parcela 1763/1 din CF 3753.

B. Partea II. Proprietari şi acte

Inscrieri privitoare la dreptul de proprietate şi alte drepturi reale		Referinţe
/		
Act Normativ nr. 7, din 13/03/1996 emis de Parlamentul Romaniei (Lege);		
B1	Inscrierea provizorie, drept de PROPRIETATE, dobandit prin Lege, cota actuala 1/1, cota initiala 1/1	A1
	1) **COMUNA VAMA**, CIF:4326698, Proprietar neidentificat.	

C. Partea III. SARCINI .

Inscrieri privind dezmembramintele dreptului de proprietate, drepturi reale de garanţie şi sarcini	Referinţe
NU SUNT	

Document care conține date cu caracter personal, protejat de prevederile Regulamentului (UE) nr. 679/2016 și Legii 190/2018

Anexa Nr. 1 La Partea I

Teren

Nr cadastral	Suprafaţa (mp)*	Observaţii / Referinţe
	5.422	Terenul face parte din parcela 1763/1 din CF 3753.

* Suprafaţa este determinată in planul de proiecţie Stereo 70.

DETALII LINIARE IMOBIL

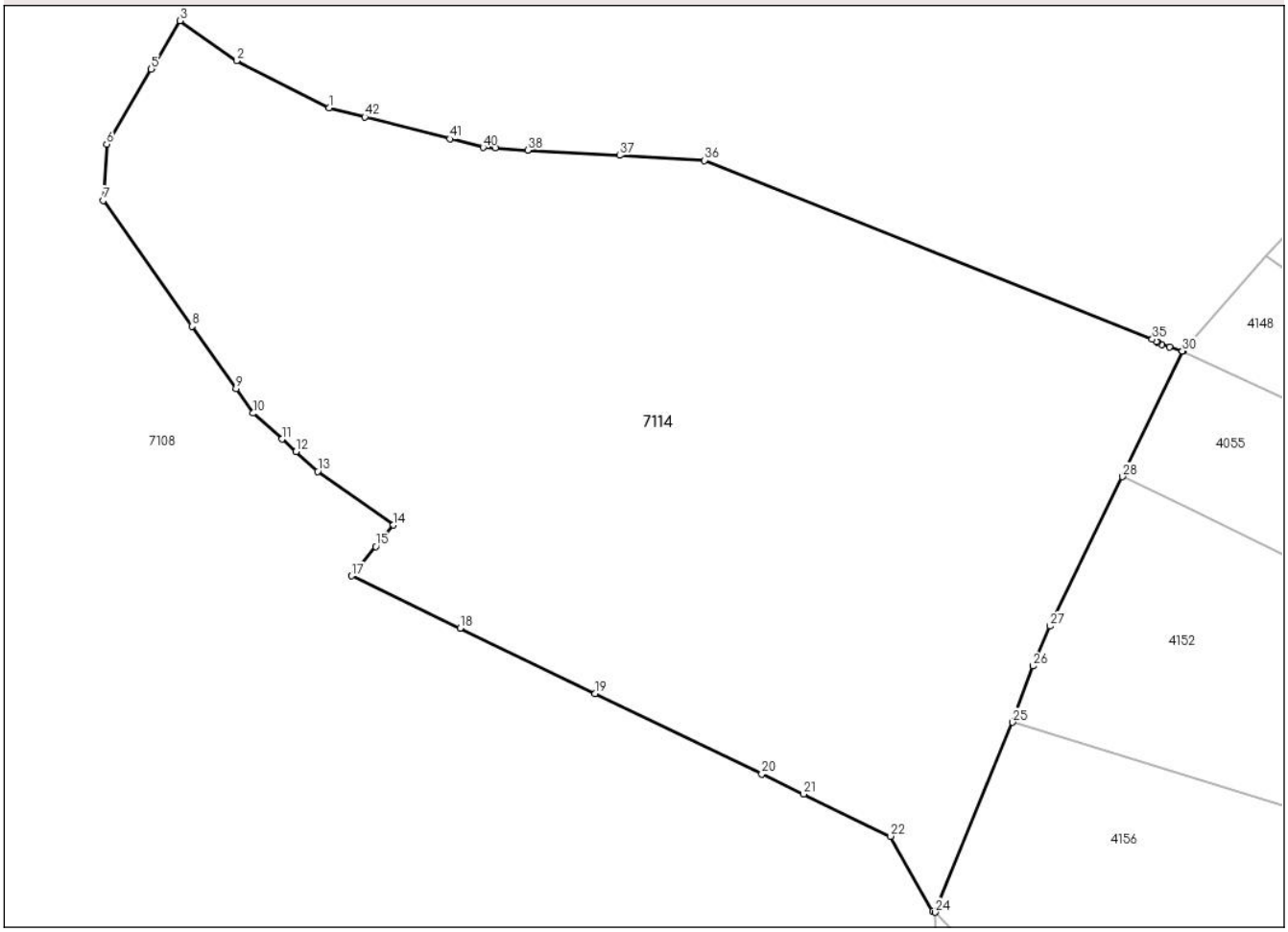

Date referitoare la teren

Crt	Categorie folosință	Intra vilan	Suprafaţa (mp)	Tarla	Parcelă	Nr. topo	Observaţii / Referinţe
1	pasune	NU	5.422	PRISACA	1P	-	

Lungime Segmente

1) Valorile lungimilor segmentelor sunt obţinute din proiecţie în plan.

Punct început	X / Y	Punct sfârşit	X / Y	Lungime segment
1	549.309,854 671.904,359	2	549.299,922 671.909,4	11.138
4	549.290,888 671.908,766	5	549.290,737 671.908,512	0.295
7	549.285,57 671.894,403	8	549.295,109 671.880,88	16.549
10	549.301,698 671.871,54	11	549.304,79 671.868,758	4.16
13	549.308,647 671.865,287	14	549.316,799 671.859,523	9.984
16	549.312,865 671.854,76	17	549.312,286 671.854,058	0.91

Punct început	X / Y	Punct sfârşit	X / Y	Lungime segment
2	549.299,922 671.909,4	3	549.293,824 671.913,704	7.464
5	549.290,737 671.908,512	6	549.285,94 671.900,443	9.387
8	549.295,109 671.880,88	9	549.299,843 671.874,17	8.211
11	549.304,79 671.868,758	12	549.306,303 671.867,396	2.035
14	549.316,799 671.859,523	15	549.314,893 671.857,215	2.993
17	549.312,286 671.854,058	18	549.323,952 671.848,43	12.953

Punct început	X / Y	Punct sfârşit	X / Y	Lungime segment
3	549.293,824 671.913,704	4	549.290,888 671.908,766	5.745
6	549.285,94 671.900,443	7	549.285,57 671.894,403	6.051
9	549.299,843 671.874,17	10	549.301,698 671.871,54	3.219
12	549.306,303 671.867,396	13	549.308,647 671.865,287	3.153
15	549.314,893 671.857,215	16	549.312,865 671.854,76	3.185
18	549.323,952 671.848,43	19	549.338,467 671.841,427	16.116

Document care conține date cu caracter personal, protejat de prevederile Regulamentului (UE) nr. 679/2016 și Legii 190/2018

Punct început	X / Y	Punct sfârşit	X / Y	Lungime segment
19	549.338,467 671.841,427	20	549.356,406 671.832,773	19.917
22	549.370,254 671.826,092	23	549.374,821 671.818,022	9.273
25	549.383,366 671.838,319	26	549.385,564 671.844,369	6.437
28	549.395,174 671.864,728	29	549.401,707 671.878,206	14.978
31	549.400,258 671.878,67	32	549.399,438 671.878,933	0.861
34	549.398,852 671.879,243	35	549.398,412 671.879,475	0.498
37	549.341,108 671.899,234	38	549.331,228 671.899,811	9.897
40	549.326,423 671.900,092	41	549.322,846 671.901,013	3.693

Punct început	X / Y	Punct sfârşit	X / Y	Lungime segment
20	549.356,406 671.832,773	21	549.360,884 671.830,612	4.972
23	549.374,821 671.818,022	24	549.375,04 671.817,924	0.24
26	549.385,564 671.844,369	27	549.387,385 671.848,657	4.659
29	549.401,707 671.878,206	30	549.401,642 671.878,227	0.068
32	549.399,438 671.878,933	33	549.398,947 671.879,192	0.555
35	549.398,412 671.879,475	36	549.350,239 671.898,701	51.868
38	549.331,228 671.899,811	39	549.327,721 671.900,016	3.512
41	549.322,846 671.901,013	42	549.313,706 671.903,367	9.439

Punct început	X / Y	Punct sfârşit	X / Y	Lungime segment
21	549.360,884 671.830,612	22	549.370,254 671.826,092	10.403
24	549.375,04 671.817,924	25	549.383,366 671.838,319	22.029
27	549.387,385 671.848,657	28	549.395,174 671.864,728	17.859
30	549.401,642 671.878,227	31	549.400,258 671.878,67	1.454
33	549.398,947 671.879,192	34	549.398,852 671.879,243	0.108
36	549.350,239 671.898,701	37	549.341,108 671.899,234	9.147
39	549.327,721 671.900,016	40	549.326,423 671.900,092	1.301
42	549.313,706 671.903,367	1	549.309,854 671.904,359	3.978

** Lungimile segmentelor sunt determinate în planul de proiecţie Stereo 70 şi sunt rotunjite la 1 milimetru.
*** Distanţa dintre puncte este formată din segmente cumulate ce sunt mai mici decât valoarea 1 milimetru.

Document care conține date cu caracter personal, protejat de prevederile Regulamentului (UE) nr. 679/2016 și Legii 190/2018

DATE DESPRE IMOBILUL NR. 7115

Oficiul de Cadastru şi Publicitate Imobiliară SUCEAVA
Biroul de Cadastru şi Publicitate Imobiliară Campulung Moldovenesc

A. Partea I. Descrierea imobilului

TEREN Extravilan

Adresa: Jud. Suceava, la locul numit "Imasul Baii"

Nr. Crt	Nr cadastral Nr. topografic	Suprafaţa* (mp)	Observaţii / Referinţe
A1	37336	2.103	Sector cadastral:43 Teren neimprejmuit; Teren extravilan, neimprejmuit.

B. Partea II. Proprietari şi acte

Inscrieri privitoare la dreptul de proprietate şi alte drepturi reale		Referinţe
20338 / 13/12/2022		
Act Notarial nr. 2421, din 13/12/2022 emis de Taran Liliana (Act de dezmembrare);		
B1	Se infiinteaza cartea funciara 37336 a imobilului cu numarul cadastral 37336 / UAT Vama, rezultat din dezmembrarea imobilului cu numarul cadastral 37251 inscris in cartea funciara 37251;	A1
20805 / 21/12/2022		
Act Administrativ nr. 1514, din 03/11/2022 emis de CJSDPT SUCEAVA (act notarial nr 49 din 29. 05. 2013, emis de BINP Horia Ilie Scaraba;act notarial nr 48 din 29. 2013, emis de BINP Horia Ilie Scraba);		
B3	se noteaza respingerea cererii de intabulare a dreptului de proprietate depusă de PFA Preutescu Sorin-George	A1
2112 / 10/02/2023		
Act Notarial nr. 532, din 10/02/2023 emis de Scraba Luminita Doru Paul;		
B8	Intabulare, drept de PROPRIETATEbun propriu cu titlu de donatie, dobandit prin Conventie, cota actuala 1/1, cota initiala 1/1	A1
	1) **GIREADĂ BIRĂU-DĂNUŢ-ŞTEFAN**	

C. Partea III. SARCINI .

Inscrieri privind dezmembramintele dreptului de proprietate, drepturi reale de garanţie şi sarcini	Referinţe
NU SUNT	

Anexa Nr. 1 La Partea I

Teren

Nr cadastral	Suprafaţa (mp)*	Observaţii / Referinţe
37336	2.103	Teren extravilan, neimprejmuit.

* Suprafaţa este determinată in planul de proiecţie Stereo 70.

DETALII LINIARE IMOBIL

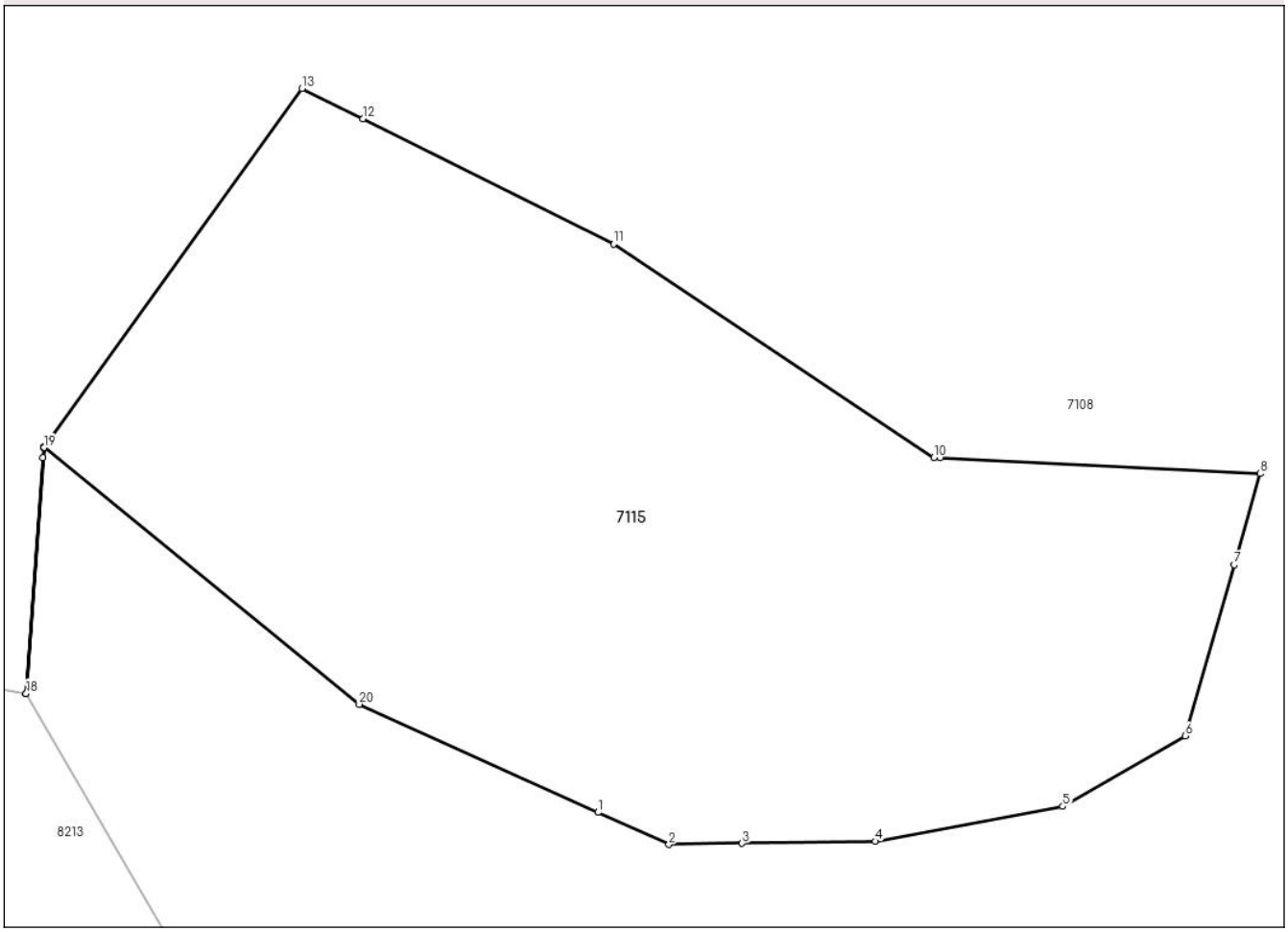

Date referitoare la teren

Crt	Categorie folosință	Intra vilan	Suprafaţa (mp)	Tarla	Parcelă	Nr. topo	Observaţii / Referinţe
1	pasune	NU	2.103	-	1P	-	

Lungime Segmente
1) Valorile lungimilor segmentelor sunt obţinute din proiecţie în plan.

Punct început	X / Y	Punct sfârşit	X / Y	Lungime segment (** (m)
1	549.265,278 671.737,721	2	549.269,866 671.735,647	5.035
2	549.269,866 671.735,647	3	549.274,591 671.735,721	4.725
3	549.274,591 671.735,721	4	549.283,192 671.735,856	8.602
4	549.283,192 671.735,856	5	549.295,306 671.738,103	12.321
5	549.295,306 671.738,103	6	549.303,208 671.742,65	9.117

Document care conține date cu caracter personal, protejat de prevederile Regulamentului (UE) nr. 679/2016 și Legii 190/2018

Punct început	X / Y	Punct sfârşit	X / Y	Lungime segment (** (m)
6	549.303,208 671.742,65	7	549.306,378 671.753,698	11.494
7	549.306,378 671.753,698	8	549.308,065 671.759,579	6.118
8	549.308,065 671.759,579	9	549.287,393 671.760,603	20.697
9	549.287,393 671.760,603	10	549.286,974 671.760,624	0.42
10	549.286,974 671.760,624	11	549.266,282 671.774,391	24.853
11	549.266,282 671.774,391	12	549.250,093 671.782,48	18.097
12	549.250,093 671.782,48	13	549.246,166 671.784,443	4.39
13	549.246,166 671.784,443	14	549.229,506 671.761,314	28.505
14	549.229,506 671.761,314	15	549.229,47 671.761,264	0.061
15	549.229,47 671.761,264	16	549.229,423 671.760,615	0.651
16	549.229,423 671.760,615	17	549.228,318 671.745,393	15.262
17	549.228,318 671.745,393	18	549.228,328 671.745,391	0.01
18	549.228,328 671.745,391	19	549.229,48 671.761,256	15.907
19	549.229,48 671.761,256	20	549.249,849 671.744,696	26.252
20	549.249,849 671.744,696	1	549.265,278 671.737,721	16.932

** Lungimile segmentelor sunt determinate în planul de proiecţie Stereo 70 şi sunt rotunjite la 1 milimetru.
*** Distanţa dintre puncte este formată din segmente cumulate ce sunt mai mici decât valoarea 1 milimetru.

Document care conține date cu caracter personal, protejat de prevederile Regulamentului (UE) nr. 679/2016 și Legii 190/2018

DATE DESPRE IMOBILUL NR. 7117

Oficiul de Cadastru şi Publicitate Imobiliară SUCEAVA
Biroul de Cadastru şi Publicitate Imobiliară Campulung Moldovenesc

A. Partea I. Descrierea imobilului

TEREN Extravilan

Adresa: Jud. Suceava

Nr. Crt	Nr cadastral Nr. topografic	Suprafaţa* (mp)	Observaţii / Referinţe
A1	35900	10.000	Sector cadastral:43 Teren neimprejmuit;

B. Partea II. Proprietari şi acte

Inscrieri privitoare la dreptul de proprietate şi alte drepturi reale		Referinţe
7861 / 24/05/2021		
Hotarare Judecatoreasca nr. 324, din 16/03/2020 emis de JUDECATORIA C-LUNG MOLD. (act administrativ nr 3013 din 02. 03. 2021, emis de PFA Preutescu Sorin - George;act administrativ nr 62 din 16. 12. 2020, emis de PRIMARIA COM. VAMA);		
B2	se noteaza respingerea cererii de intabulare drept de proprietate asupra imobilului cu nr. cad. 35900 din CF 35900 UAT Vama , solicitata de Tatulici Gheorghe prin PFA Preutescu Sorin.	A1
19892 / 18/11/2021		
Act Administrativ nr. 1503, din 03/11/2021 emis de CJSDPT SUCEAVA;		
B3	Intabulare, drept de PROPRIETATE, dobandit prin Constituire, cota actuala 1/1, cota initiala 1/1	A1
	1) **TATULICI GHEORGHE**	

C. Partea III. SARCINI .

Inscrieri privind dezmembramintele dreptului de proprietate, drepturi reale de garanţie şi sarcini	Referinţe
NU SUNT	

Document care conține date cu caracter personal, protejat de prevederile Regulamentului (UE) nr. 679/2016 și Legii 190/2018

Anexa Nr. 1 La Partea I

Teren

Nr cadastral	Suprafaţa (mp)*	Observaţii / Referinţe
35900	10.000	

* Suprafaţa este determinată in planul de proiecţie Stereo 70.

DETALII LINIARE IMOBIL

Date referitoare la teren

Crt	Categorie folosință	Intra vilan	Suprafaţa (mp)	Tarla	Parcelă	Nr. topo	Observaţii / Referinţe
1	pasune	NU	10.000	-	1P	-	

Lungime Segmente

1) Valorile lungimilor segmentelor sunt obţinute din proiecţie în plan.

Punct început	X / Y	Punct sfârşit	X / Y	Lungime segment (** (m)
1	549.377,096 671.484,367	2	549.372,307 671.495,109	11.761
3	549.371,736 671.496,868	4	549.367,985 671.508,434	12.159
5	549.349,707 671.542,782	6	549.342,672 671.560,988	19.518
7	549.342,544 671.561,32	8	549.339,327 671.581,14	20.079
9	549.336,74 671.592,09	10	549.334,779 671.600,388	8.526

Punct început	X / Y	Punct sfârşit	X / Y	Lungime segment (** (m)
2	549.372,307 671.495,109	3	549.371,736 671.496,868	1.849
4	549.367,985 671.508,434	5	549.349,707 671.542,782	38.908
6	549.342,672 671.560,988	7	549.342,544 671.561,32	0.356
8	549.339,327 671.581,14	9	549.336,74 671.592,09	11.252
10	549.334,779 671.600,388	11	549.327,978 671.611,959	13.422

Document care conține date cu caracter personal, protejat de prevederile Regulamentului (UE) nr. 679/2016 și Legii 190/2018

Punct început	X / Y	Punct sfârşit	X / Y	Lungime segment (** (m)
11	549.327,978 671.611,959	12	549.310,978 671.621,441	19.466
13	549.294,223 671.606,797	14	549.289,229 671.602,432	6.633
15	549.282,907 671.593,827	16	549.282,613 671.593,427	0.496
17	549.273,079 671.578,654	18	549.275,478 671.553,82	24.95
19	549.276,999 671.530,305	20	549.279,9 671.485,469	44.93
21	549.289,042 671.483,918	22	549.374,753 671.469,376	86.936
23	549.376,287 671.479,188	1	549.377,096 671.484,367	5.241

Punct început	X / Y	Punct sfârşit	X / Y	Lungime segment (** (m)
12	549.310,978 671.621,441	13	549.294,223 671.606,797	22.252
14	549.289,229 671.602,432	15	549.282,907 671.593,827	10.678
16	549.282,613 671.593,427	17	549.273,079 671.578,654	17.582
18	549.275,478 671.553,82	19	549.276,999 671.530,305	23.564
20	549.279,9 671.485,469	21	549.289,042 671.483,918	9.272
22	549.374,753 671.469,376	23	549.376,287 671.479,188	9.932

** Lungimile segmentelor sunt determinate în planul de proiecţie Stereo 70 şi sunt rotunjite la 1 milimetru.
*** Distanţa dintre puncte este formată din segmente cumulate ce sunt mai mici decât valoarea 1 milimetru.

Document care conține date cu caracter personal, protejat de prevederile Regulamentului (UE) nr. 679/2016 și Legii 190/2018

DATE DESPRE IMOBILUL NR. 7118

Oficiul de Cadastru şi Publicitate Imobiliară SUCEAVA
Biroul de Cadastru şi Publicitate Imobiliară Campulung Moldovenesc

A. Partea I. Descrierea imobilului

TEREN Necunoscut

Adresa: Loc. Prisaca Dornei, Jud. Suceava, la locul numit "Imasul Baii"

Nr. Crt	Nr cadastral Nr. topografic	Suprafaţa* (mp)	Observaţii / Referinţe
A1	37261	252.195	Sector cadastral:43 Teren neimprejmuit;

B. Partea II. Proprietari şi acte

Inscrieri privitoare la dreptul de proprietate şi alte drepturi reale		Referinţe
8544 / 20/05/2022		
Act Administrativ nr. 39, din 16/05/2022 emis de Consiliu Local al C. Vama, anexa (HCL. hotarare consiliul local, anexa ; act administrativ nr Adresa 6022 din 17. 05. 2022, emis de Primaria Comunei Vama);		
B1	Intabulare, drept de PROPRIETATE, dobandit prin Lege, cota actuala 1/1, cota initiala 1/1	A1
	1) **COMUNA VAMA**, CIF:4326698, DOMENIUL PRIVAT	

C. Partea III. SARCINI .

Inscrieri privind dezmembramintele dreptului de proprietate, drepturi reale de garanţie şi sarcini	Referinţe
NU SUNT	

Anexa Nr. 1 La Partea I

Teren

Nr cadastral	Suprafaţa (mp)*	Observaţii / Referinţe
37261	252.195	

* Suprafaţa este determinată in planul de proiecţie Stereo 70.

DETALII LINIARE IMOBIL

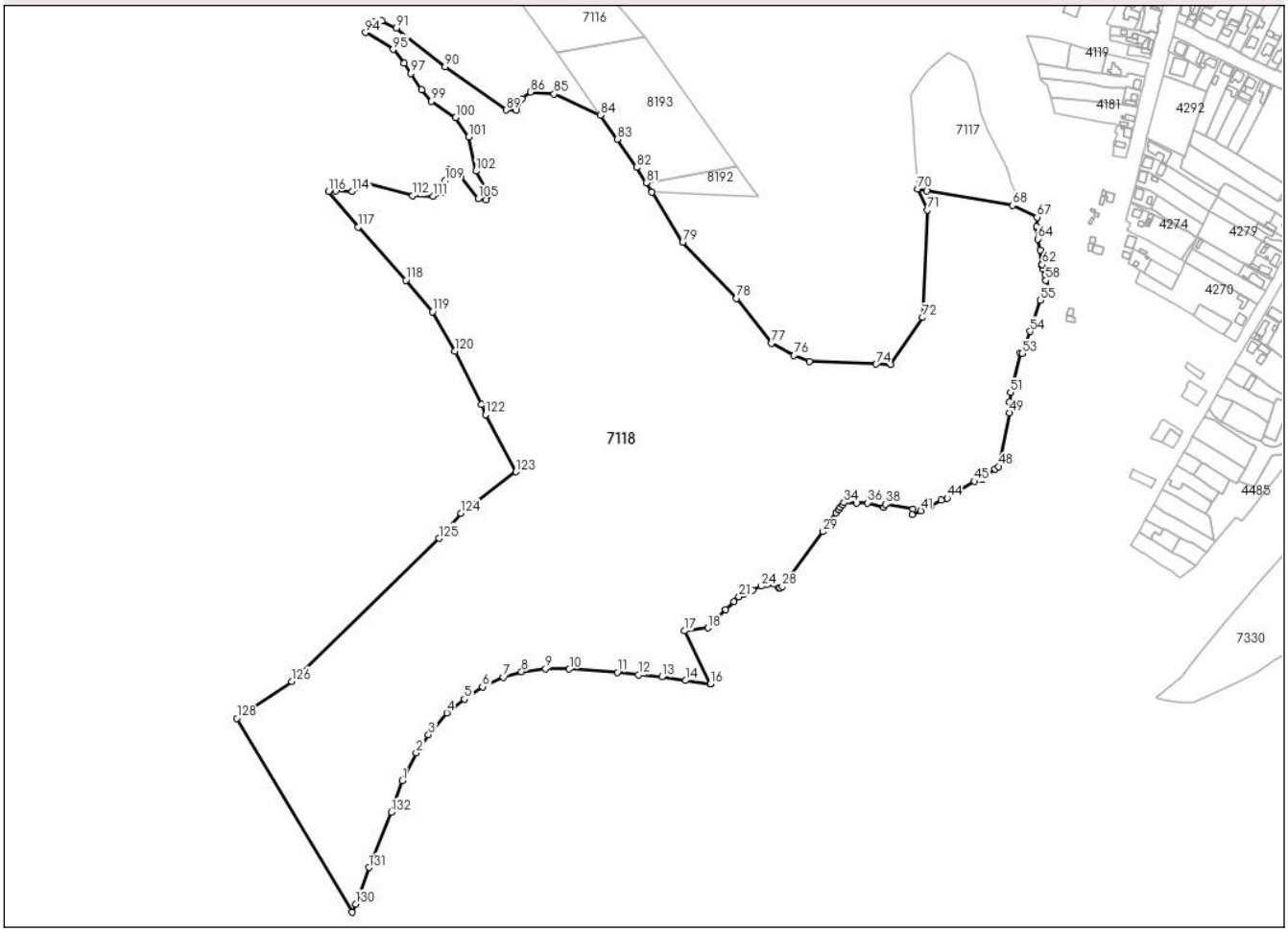

Date referitoare la teren

Crt	Categorie folosință	Intra vilan	Suprafaţa (mp)	Tarla	Parcelă	Nr. topo	Observaţii / Referinţe
1	pasune	DA	1.034	-	1P	-	
2	pasune	NU	251.161	-	2P	-	

Lungime Segmente

1) Valorile lungimilor segmentelor sunt obţinute din proiecţie în plan.

Punct început	X / Y	Punct sfârşit	X / Y	Lungime segment
1	548.766,112 670.896,501	2	548.780,14 670.923,91	30.79
4	548.810,57 670.963,835	5	548.828,115 670.977,498	22.237
7	548.867,01 670.999,421	8	548.885,132 671.004,902	18.932
10	548.932,69 671.007,465	11	548.980,601 671.004,194	48.023
13	549.025,065 670.999,686	14	549.048,491 670.996,15	23.691

Punct început	X / Y	Punct sfârşit	X / Y	Lungime segment
2	548.780,14 670.923,91	3	548.792,442 670.942,254	22.087
5	548.828,115 670.977,498	6	548.846,325 670.989,874	22.017
8	548.885,132 671.004,902	9	548.909,087 671.007,731	24.122
11	548.980,601 671.004,194	12	549.001,551 671.001,631	21.107
14	549.048,491 670.996,15	15	549.073,7 670.992,483	25.475

Punct început	X / Y	Punct sfârşit	X / Y	Lungime segment
3	548.792,442 670.942,254	4	548.810,57 670.963,835	28.185
6	548.846,325 670.989,874	7	548.867,01 670.999,421	22.782
9	548.909,087 671.007,731	10	548.932,69 671.007,465	23.604
12	549.001,551 671.001,631	13	549.025,065 670.999,686	23.594
15	549.073,7 670.992,483	16	549.073,573 670.992,738	0.285

Document care conține date cu caracter personal, protejat de prevederile Regulamentului (UE) nr. 679/2016 și Legii 190/2018

Punct început	X / Y	Punct sfârşit	X / Y	Lungime segment
16	549.073,573 670.992,738	17	549.047,692 671.045,51	58.777
19	549.088,806 671.066,652	20	549.096,824 671.074,659	11.332
22	549.106,311 671.081,872	23	549.115,532 671.086,178	10.177
25	549.130,038 671.092,089	26	549.141,493 671.088,529	11.996
28	549.145,118 671.089,676	29	549.185,74 671.144,392	68.146
31	549.201,179 671.166,281	32	549.202,954 671.168,354	2.729
34	549.206,624 671.173,23	35	549.219,463 671.173,119	12.839
37	549.246,456 671.168,348	38	549.248,145 671.171,751	3.799
40	549.274,382 671.161,089	41	549.283,191 671.165,23	9.734
43	549.303,608 671.175,648	44	549.309,494 671.177,703	6.234
46	549.344,643 671.196,036	47	549.357,455 671.206,612	16.614
49	549.371,778 671.262,782	50	549.371,453 671.273,746	10.969
52	549.382,3 671.322,294	53	549.384,469 671.321,584	2.282
55	549.402,068 671.374,844	56	549.406,47 671.381,588	8.054
58	549.407,89 671.394,662	59	549.407,259 671.400,232	5.606
61	549.403,412 671.409,422	62	549.404,246 671.410,199	1.14
64	549.399,859 671.435,752	65	549.398,552 671.446,731	11.056
67	549.399,16 671.457,379	68	549.374,753 671.469,376	27.196
70	549.279,9 671.485,469	71	549.289,851 671.464,514	23.198
73	549.253,015 671.310,803	74	549.238,702 671.311,201	14.318
76	549.156,813 671.319,765	77	549.134,278 671.331,817	25.555
79	549.045,742 671.432,442	80	549.015,002 671.482,423	58.677
82	548.999,807 671.507,13	83	548.980,578 671.535,141	33.976
85	548.917,62 671.580,251	86	548.894,171 671.582,219	23.531
88	548.880,409 671.563,903	89	548.869,824 671.564,224	10.59
91	548.760,381 671.645,84	92	548.745,791 671.653,183	16.334
94	548.729,592 671.641,421	95	548.757,231 671.624,548	32.382
97	548.774,769 671.600,8	98	548.785,479 671.584,56	19.454
100	548.819,578 671.556,755	101	548.832,563 671.537,674	23.08
103	548.852,429 671.479,876	104	548.849,767 671.474,555	5.95
106	548.824,784 671.497,474	107	548.822,933 671.501,614	4.535
109	548.808,916 671.493,806	110	548.806,58 671.482,214	11.825
112	548.776,646 671.478,907	113	548.730,566 671.491,706	47.824

Punct început	X / Y	Punct sfârşit	X / Y	Lungime segment
17	549.047,692 671.045,51	18	549.071,01 671.048,451	23.503
20	549.096,824 671.074,659	21	549.101,917 671.079,462	7.001
23	549.115,532 671.086,178	24	549.123,968 671.090,037	9.277
26	549.141,493 671.088,529	27	549.142,611 671.088,468	1.119
29	549.185,74 671.144,392	30	549.198,619 671.162,928	22.572
32	549.202,954 671.168,354	33	549.205,367 671.171,075	3.637
35	549.219,463 671.173,119	36	549.229,828 671.173,023	10.365
38	549.248,145 671.171,751	39	549.275,495 671.166,726	27.808
41	549.283,191 671.165,23	42	549.292,594 671.169,699	10.411
44	549.309,494 671.177,703	45	549.336,926 671.194,494	32.163
47	549.357,455 671.206,612	48	549.360,646 671.209,246	4.137
50	549.371,453 671.273,746	51	549.372,604 671.283,086	9.411
53	549.384,469 671.321,584	54	549.392,312 671.343,807	23.567
56	549.406,47 671.381,588	57	549.411,355 671.385,793	6.445
59	549.407,259 671.400,232	60	549.404,668 671.406,139	6.45
62	549.404,246 671.410,199	63	549.402,337 671.424,936	14.86
65	549.398,552 671.446,731	66	549.398,686 671.447,971	1.247
68	549.374,753 671.469,376	69	549.289,042 671.483,918	86.936
71	549.289,851 671.464,514	72	549.285,158 671.357,67	106.947
74	549.238,702 671.311,201	75	549.172,366 671.314,056	66.398
77	549.134,278 671.331,817	78	549.099,587 671.376,665	56.699
80	549.015,002 671.482,423	81	549.009,365 671.491,589	10.761
83	548.980,578 671.535,141	84	548.964,133 671.559,095	29.056
86	548.894,171 671.582,219	87	548.885,542 671.575,443	10.972
89	548.869,824 671.564,224	90	548.808,875 671.607,177	74.564
92	548.745,791 671.653,183	93	548.736,799 671.652,442	9.022
95	548.757,231 671.624,548	96	548.767,907 671.610,706	17.481
98	548.785,479 671.584,56	99	548.795,26 671.573,142	15.035
101	548.832,563 671.537,674	102	548.839,731 671.503,501	34.917
104	548.849,767 671.474,555	105	548.842,19 671.476,192	7.752
107	548.822,933 671.501,614	108	548.812,138 671.504,754	11.242
110	548.806,58 671.482,214	111	548.797,074 671.478,35	10.261
113	548.730,566 671.491,706	114	548.716,036 671.483,159	16.857

Punct început	X / Y	Punct sfârşit	X / Y	Lungime segment
18	549.071,01 671.048,451	19	549.088,806 671.066,652	25.455
21	549.101,917 671.079,462	22	549.106,311 671.081,872	5.012
24	549.123,968 671.090,037	25	549.130,038 671.092,089	6.407
27	549.142,611 671.088,468	28	549.145,118 671.089,676	2.783
30	549.198,619 671.162,928	31	549.201,179 671.166,281	4.218
33	549.205,367 671.171,075	34	549.206,624 671.173,23	2.495
36	549.229,828 671.173,023	37	549.246,456 671.168,348	17.273
39	549.275,495 671.166,726	40	549.274,382 671.161,089	5.746
42	549.292,594 671.169,699	43	549.303,608 671.175,648	12.518
45	549.336,926 671.194,494	46	549.344,643 671.196,036	7.87
48	549.360,646 671.209,246	49	549.371,778 671.262,782	54.681
51	549.372,604 671.283,086	52	549.382,3 671.322,294	40.389
54	549.392,312 671.343,807	55	549.402,068 671.374,844	32.534
57	549.411,355 671.385,793	58	549.407,89 671.394,662	9.522
60	549.404,668 671.406,139	61	549.403,412 671.409,422	3.515
63	549.402,337 671.424,936	64	549.399,859 671.435,752	11.096
66	549.398,686 671.447,971	67	549.399,16 671.457,379	9.42
69	549.289,042 671.483,918	70	549.279,9 671.485,469	9.272
72	549.285,158 671.357,67	73	549.253,015 671.310,803	56.831
75	549.172,366 671.314,056	76	549.156,813 671.319,765	16.568
78	549.099,587 671.376,665	79	549.045,742 671.432,442	77.526
81	549.009,365 671.491,589	82	548.999,807 671.507,13	18.245
84	548.964,133 671.559,095	85	548.917,62 671.580,251	51.098
87	548.885,542 671.575,443	88	548.880,409 671.563,903	12.63
90	548.808,875 671.607,177	91	548.760,381 671.645,84	62.02
93	548.736,799 671.652,442	94	548.729,592 671.641,421	13.168
96	548.767,907 671.610,706	97	548.774,769 671.600,8	12.051
99	548.795,26 671.573,142	100	548.819,578 671.556,755	29.324
102	548.839,731 671.503,501	103	548.852,429 671.479,876	26.821
105	548.842,19 671.476,192	106	548.824,784 671.497,474	27.493
108	548.812,138 671.504,754	109	548.808,916 671.493,806	11.412
111	548.797,074 671.478,35	112	548.776,646 671.478,907	20.436
114	548.716,036 671.483,159	115	548.700,247 671.483,481	15.792

Document care conține date cu caracter personal, protejat de prevederile Regulamentului (UE) nr. 679/2016 și Legii 190/2018

Punct început	X / Y	Punct sfârşit	X / Y	Lungime segment
115	548.700,247 671.483,481	116	548.692,755 671.483,239	7.496
118	548.769,803 671.394,615	119	548.796,232 671.363,287	40.987
121	548.845,217 671.271,124	122	548.849,224 671.260,98	10.907
124	548.824,806 671.162,572	125	548.802,945 671.137,636	33.162
127	548.610,659 670.964,899	128	548.601,265 670.958,581	11.321
130	548.719,928 670.773,486	131	548.733,093 670.809,959	38.776

Punct început	X / Y	Punct sfârşit	X / Y	Lungime segment
116	548.692,755 671.483,239	117	548.722,343 671.447,612	46.311
119	548.796,232 671.363,287	120	548.818,776 671.324,098	45.211
122	548.849,224 671.260,98	123	548.879,652 671.204,008	64.588
125	548.802,945 671.137,636	126	548.655,856 670.995,299	204.683
128	548.601,265 670.958,581	129	548.716,227 670.765,377	224.82
131	548.733,093 670.809,959	132	548.755,322 670.864,992	59.353

Punct început	X / Y	Punct sfârşit	X / Y	Lungime segment
117	548.722,343 671.447,612	118	548.769,803 671.394,615	71.142
120	548.818,776 671.324,098	121	548.845,217 671.271,124	59.206
123	548.879,652 671.204,008	124	548.824,806 671.162,572	68.739
126	548.655,856 670.995,299	127	548.610,659 670.964,899	54.47
129	548.716,227 670.765,377	130	548.719,928 670.773,486	8.914
132	548.755,322 670.864,992	1	548.766,112 670.896,501	33.306

**** Lungimile segmentelor sunt determinate în planul de proiecţie Stereo 70 şi sunt rotunjite la 1 milimetru.**
***** Distanţa dintre puncte este formată din segmente cumulate ce sunt mai mici decât valoarea 1 milimetru.**

Document care conține date cu caracter personal, protejat de prevederile Regulamentului (UE) nr. 679/2016 și Legii 190/2018

DATE DESPRE IMOBILUL NR. 7119

Oficiul de Cadastru şi Publicitate Imobiliară SUCEAVA
Biroul de Cadastru şi Publicitate Imobiliară Campulung Moldovenesc

A. Partea I. Descrierea imobilului

TEREN Extravilan

Adresa: Jud. Suceava

Nr. Crt	Nr cadastral Nr. topografic	Suprafaţa* (mp)	Observaţii / Referinţe
A1		6.830	Sector cadastral:43 Teren neimprejmuit; Terenul face parte din parcelele 2069/1 din CF 2399, 2069/3.

B. Partea II. Proprietari şi acte

Inscrieri privitoare la dreptul de proprietate şi alte drepturi reale		Referinţe
/		
Act Normativ nr. 7, din 13/03/1996 emis de Parlamentul Romaniei (Lege);		
B1	Inscrierea provizorie, drept de PROPRIETATE, dobandit prin Lege, cota actuala 1/1, cota initiala 1/1	A1
	1) **COMUNA VAMA**, CIF:4326698, Proprietar neidentificat.	

C. Partea III. SARCINI .

Inscrieri privind dezmembramintele dreptului de proprietate, drepturi reale de garanţie şi sarcini	Referinţe
NU SUNT	

Document care conține date cu caracter personal, protejat de prevederile Regulamentului (UE) nr. 679/2016 și Legii 190/2018

Anexa Nr. 1 La Partea I

Teren

Nr cadastral	Suprafaţa (mp)*	Observaţii / Referinţe
	6.830	Terenul face parte din parcelele 2069/1 din CF 2399, 2069/3.

* Suprafaţa este determinată in planul de proiecţie Stereo 70.

DETALII LINIARE IMOBIL

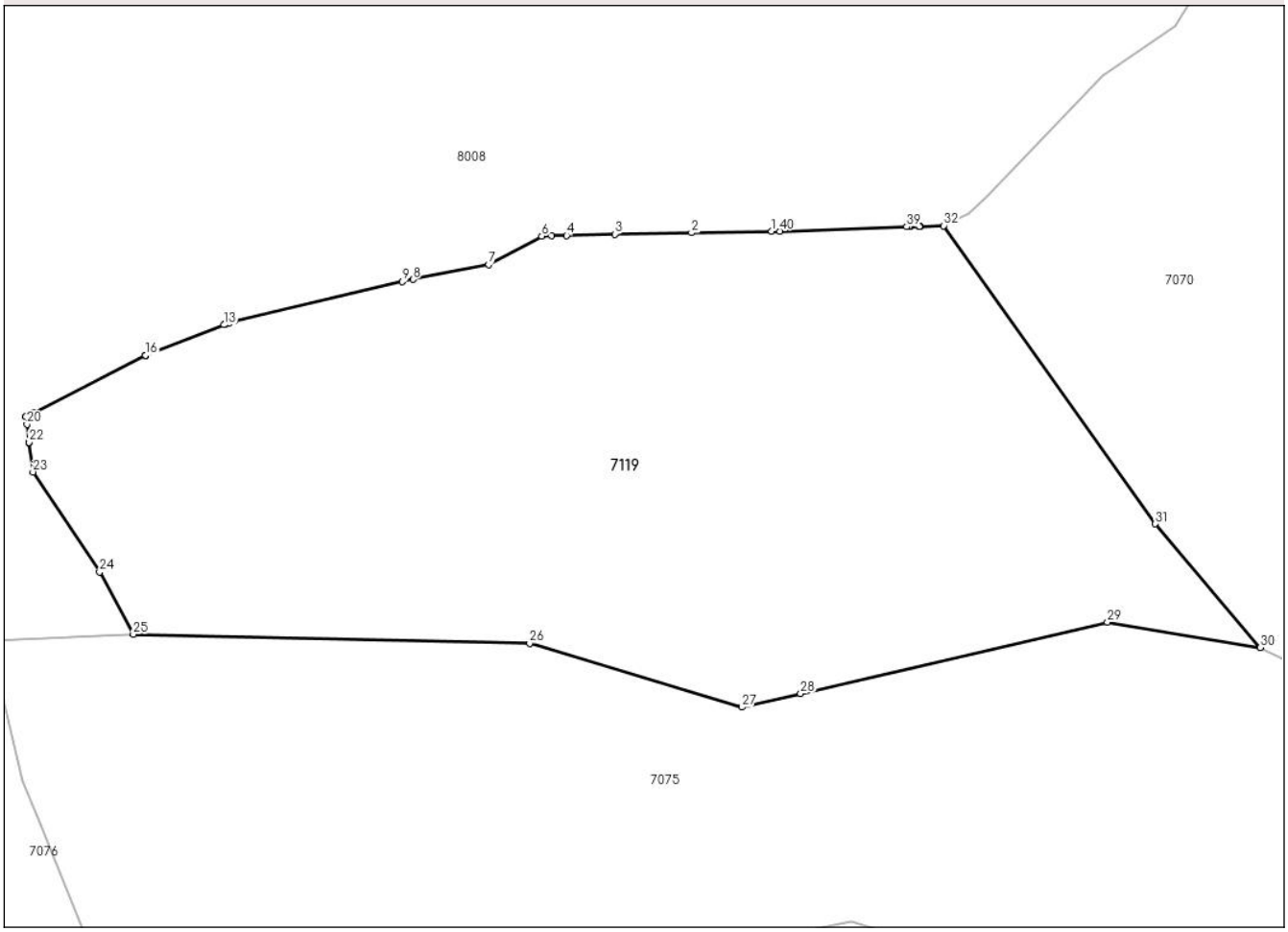

Date referitoare la teren

Crt	Categorie folosință	Intra vilan	Suprafaţa (mp)	Tarla	Parcelă	Nr. topo	Observaţii / Referinţe
1	pasune	NU	6.830	MICLAUSA	1P	-	

Lungime Segmente

1) Valorile lungimilor segmentelor sunt obţinute din proiecţie în plan.

Punct început	X / Y	Punct sfârşit	X / Y	Lungime segment (** (m)
1	549.394,0 673.105,162	2	549.383,496 673.104,98	10.505
3	549.373,446 673.104,806	4	549.367,112 673.104,627	6.336
5	549.365,153 673.104,571	6	549.363,829 673.104,534	1.325
7	549.356,894 673.100,837	8	549.346,962 673.098,872	10.125
9	549.345,559 673.098,595	10	549.323,536 673.093,458	22.614

Punct început	X / Y	Punct sfârşit	X / Y	Lungime segment (** (m)
2	549.383,496 673.104,98	3	549.373,446 673.104,806	10.052
4	549.367,112 673.104,627	5	549.365,153 673.104,571	1.959
6	549.363,829 673.104,534	7	549.356,894 673.100,837	7.859
8	549.346,962 673.098,872	9	549.345,559 673.098,595	1.43
10	549.323,536 673.093,458	11	549.322,904 673.093,213	0.678

Document care conține date cu caracter personal, protejat de prevederile Regulamentului (UE) nr. 679/2016 și Legii 190/2018

Punct început	X / Y	Punct sfârşit	X / Y	Lungime segment (** (m)
11	549.322,904 673.093,213	12	549.322,238 673.092,954	0.715
13	549.322,156 673.092,922	14	549.311,904 673.088,942	10.997
15	549.311,887 673.088,933	16	549.311,828 673.088,903	0.066
17	549.297,139 673.081,41	18	549.296,173 673.080,918	1.084
19	549.296,179 673.080,872	20	549.296,307 673.079,865	1.015
21	549.296,604 673.077,531	22	549.296,605 673.077,524	0.007
23	549.297,1 673.073,635	24	549.305,843 673.060,527	15.756
25	549.310,263 673.052,352	26	549.362,26 673.051,18	52.01
27	549.390,119 673.042,823	28	549.397,789 673.044,606	7.875
29	549.438,037 673.053,966	30	549.458,095 673.050,623	20.335
31	549.444,316 673.066,834	32	549.416,558 673.105,903	47.926
33	549.413,457 673.105,831	34	549.413,371 673.105,829	0.086
35	549.413,368 673.105,829	36	549.413,365 673.105,829	0.003
37	549.412,199 673.105,789	38	549.412,043 673.105,783	0.156
39	549.411,718 673.105,772	40	549.395,065 673.105,199	16.663

Punct început	X / Y	Punct sfârşit	X / Y	Lungime segment (** (m)
12	549.322,238 673.092,954	13	549.322,156 673.092,922	0.088
14	549.311,904 673.088,942	15	549.311,887 673.088,933	0.019
16	549.311,828 673.088,903	17	549.297,139 673.081,41	16.491
18	549.296,173 673.080,918	19	549.296,179 673.080,872	0.047
20	549.296,307 673.079,865	21	549.296,604 673.077,531	2.353
22	549.296,605 673.077,524	23	549.297,1 673.073,635	3.92
24	549.305,843 673.060,527	25	549.310,263 673.052,352	9.293
26	549.362,26 673.051,18	27	549.390,119 673.042,823	29.086
28	549.397,789 673.044,606	29	549.438,037 673.053,966	41.322
30	549.458,095 673.050,623	31	549.444,316 673.066,834	21.277
32	549.416,558 673.105,903	33	549.413,457 673.105,831	3.102
34	549.413,371 673.105,829	35	549.413,368 673.105,829	0.004
36	549.413,365 673.105,829	37	549.412,199 673.105,789	1.167
38	549.412,043 673.105,783	39	549.411,718 673.105,772	0.326
40	549.395,065 673.105,199	1	549.394,0 673.105,162	1.065

**** Lungimile segmentelor sunt determinate în planul de proiecţie Stereo 70 şi sunt rotunjite la 1 milimetru.**
***** Distanţa dintre puncte este formată din segmente cumulate ce sunt mai mici decât valoarea 1 milimetru.**

Document care conține date cu caracter personal, protejat de prevederile Regulamentului (UE) nr. 679/2016 și Legii 190/2018

DATE DESPRE IMOBILUL NR. 8008

Oficiul de Cadastru şi Publicitate Imobiliară SUCEAVA
Biroul de Cadastru şi Publicitate Imobiliară Campulung Moldovenesc

A. Partea I. Descrierea imobilului

TEREN Necunoscut

Adresa: Loc. Vama, Jud. Suceava

Nr. Crt	Nr cadastral Nr. topografic	Suprafaţa* (mp)	Observaţii / Referinţe
A1	30594	48.139	Sector cadastral:43 Teren neimprejmuit;

B. Partea II. Proprietari şi acte

Inscrieri privitoare la dreptul de proprietate şi alte drepturi reale		Referinţe
6436 / 21/10/2009		
Hotarare Judecatoreasca nr. 641, din 25/04/2002 emis de JUDECATORIA C-LUNG MOLD.;		
B1	se noteaza ca din imobilul cu nr.top. 1763/2 din CF 3815 Vama si din imobilulele cu nr.top.; 2062/2 si 2069/3 din CF 434 Vama s-a format imobilul cu nr.cad.30594, iar CF 434 si 3815 se sisteaza	A1
B2	Intabulare, drept de PROPRIETATE, in devalmasie, dobandit prin Hotarare Judecatoreasca, cota actuala 1/1, cota initiala 1/1	A1
	1) **SIMIONESCU GHEORGHE** 2) **SIMIONESCU LUCRETIA**	

C. Partea III. SARCINI .

Inscrieri privind dezmembramintele dreptului de proprietate, drepturi reale de garanţie şi sarcini	Referinţe
NU SUNT	

Document care conține date cu caracter personal, protejat de prevederile Regulamentului (UE) nr. 679/2016 și Legii 190/2018

Anexa Nr. 1 La Partea I

Teren

Nr cadastral	Suprafaţa (mp)*	Observaţii / Referinţe
30594	48.139	

* Suprafaţa este determinată in planul de proiecţie Stereo 70.

DETALII LINIARE IMOBIL

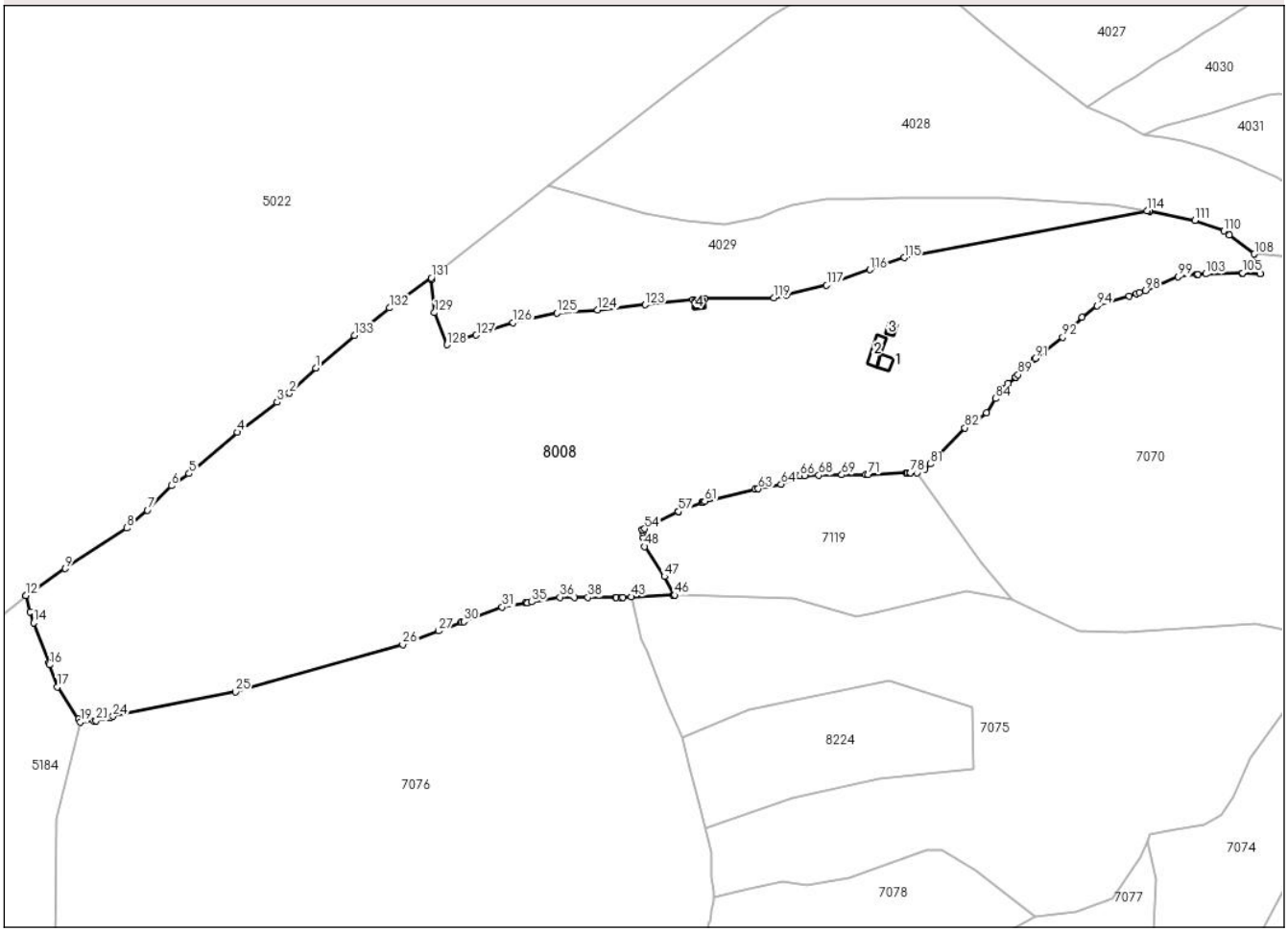

Date referitoare la teren

Crt	Categorie folosință	Intra vilan	Suprafaţa (mp)	Tarla	Parcelă	Nr. topo	Observaţii / Referinţe
1	curti constructii	DA	6.303	-	1CC	-	
2	faneata	NU	33.135	-	2F	-	
3	padure	NU	8.701	-	3PD	-	

Date referitoare la construcţii

Crt	Număr	Destinaţie construcţie	Supraf. (mp)	Situaţie juridică	Observaţii / Referinţe
A1.1	30594-C1	constructii anexa	34	Fara acte	Nr. niveluri:1; S. construita la sol:34 mp; S. construita desfasurata:34 mp;
A1.2	30594-C2	constructii anexa	55	Fara acte	Nr. niveluri:1; S. construita la sol:55 mp; S. construita desfasurata:55 mp;
A1.3	30594-C3	constructii de locuinte	21	Fara acte	Nr. niveluri:1; S. construita la sol:21 mp; S. construita desfasurata:21 mp;
A1.4	30594-C4	constructii anexa	21	Fara acte	Nr. niveluri:1; S. construita la sol:21 mp; S. construita desfasurata:21 mp;

Document care conține date cu caracter personal, protejat de prevederile Regulamentului (UE) nr. 679/2016 și Legii 190/2018

Lungime Segmente

1) Valorile lungimilor segmentelor sunt obţinute din proiecţie în plan.

Punct început	X / Y	Punct sfârşit	X / Y	Lungime segment
1	549.153,076 673.151,748	2	549.141,515 673.140,698	15.992
4	549.118,759 673.123,576	5	549.097,614 673.105,492	27.823
7	549.079,356 673.089,493	8	549.070,318 673.081,654	11.964
10	549.029,688 673.054,652	11	549.026,093 673.052,207	4.348
13	549.028,064 673.045,097	14	549.029,572 673.040,203	5.121
16	549.036,444 673.021,834	17	549.039,796 673.012,147	10.251
19	549.049,901 672.996,763	20	549.055,748 672.997,324	5.874
22	549.061,819 672.998,692	23	549.063,111 672.999,019	1.332
25	549.117,822 673.010,027	26	549.191,136 673.030,685	76.169
28	549.216,74 673.040,364	29	549.216,794 673.040,385	0.058
31	549.234,735 673.047,167	32	549.244,911 673.048,883	10.32
34	549.245,691 673.049,015	35	549.247,689 673.049,352	2.026
37	549.266,395 673.051,409	38	549.272,299 673.051,385	5.904
40	549.284,573 673.051,341	41	549.286,797 673.051,429	2.226
43	549.291,301 673.051,606	44	549.309,531 673.052,323	18.245
46	549.310,263 673.052,352	47	549.305,843 673.060,527	9.293
49	549.296,605 673.077,524	50	549.296,604 673.077,531	0.007
52	549.296,179 673.080,872	53	549.296,173 673.080,918	0.047
55	549.311,828 673.088,903	56	549.311,887 673.088,933	0.066
58	549.322,156 673.092,922	59	549.322,238 673.092,954	0.088
61	549.323,536 673.093,458	62	549.345,559 673.098,595	22.614
64	549.356,894 673.100,837	65	549.363,829 673.104,534	7.859
67	549.367,112 673.104,627	68	549.373,446 673.104,806	6.336
70	549.394,0 673.105,162	71	549.395,065 673.105,199	1.065
73	549.412,043 673.105,783	74	549.412,199 673.105,789	0.156
76	549.413,368 673.105,829	77	549.413,371 673.105,829	0.004
79	549.416,558 673.105,903	80	549.419,776 673.107,544	3.612
82	549.437,391 673.125,556	83	549.446,884 673.132,116	11.539
85	549.453,454 673.142,616	86	549.456,379 673.144,991	3.768
88	549.459,735 673.147,755	89	549.460,756 673.148,765	1.436
91	549.468,208 673.156,028	92	549.480,286 673.165,161	15.143
94	549.495,396 673.178,919	95	549.509,364 673.183,29	14.636

Punct început	X / Y	Punct sfârşit	X / Y	Lungime segment
2	549.141,515 673.140,698	3	549.136,146 673.136,793	6.639
5	549.097,614 673.105,492	6	549.089,825 673.100,225	9.403
8	549.070,318 673.081,654	9	549.043,346 673.063,939	32.269
11	549.026,093 673.052,207	12	549.026,095 673.052,2	0.007
14	549.029,572 673.040,203	15	549.036,121 673.022,767	18.625
17	549.039,796 673.012,147	18	549.049,038 672.998,076	16.835
20	549.055,748 672.997,324	21	549.056,803 672.997,425	1.06
23	549.063,111 672.999,019	24	549.064,248 672.999,306	1.173
26	549.191,136 673.030,685	27	549.206,912 673.036,649	16.866
29	549.216,794 673.040,385	30	549.217,946 673.040,82	1.231
32	549.244,911 673.048,883	33	549.245,657 673.049,009	0.756
35	549.247,689 673.049,352	36	549.260,038 673.051,435	12.523
38	549.272,299 673.051,385	39	549.284,41 673.051,335	12.111
41	549.286,797 673.051,429	42	549.287,587 673.051,46	0.791
44	549.309,531 673.052,323	45	549.310,195 673.052,349	0.664
47	549.305,843 673.060,527	48	549.297,1 673.073,635	15.756
50	549.296,604 673.077,531	51	549.296,307 673.079,865	2.353
53	549.296,173 673.080,918	54	549.297,139 673.081,41	1.084
56	549.311,887 673.088,933	57	549.311,904 673.088,942	0.019
59	549.322,238 673.092,954	60	549.322,904 673.093,213	0.715
62	549.345,559 673.098,595	63	549.346,962 673.098,872	1.43
65	549.363,829 673.104,534	66	549.365,153 673.104,571	1.325
68	549.373,446 673.104,806	69	549.383,496 673.104,98	10.052
71	549.395,065 673.105,199	72	549.411,718 673.105,772	16.663
74	549.412,199 673.105,789	75	549.413,365 673.105,829	1.167
77	549.413,371 673.105,829	78	549.413,457 673.105,831	0.086
80	549.419,776 673.107,544	81	549.422,207 673.109,734	3.272
83	549.446,884 673.132,116	84	549.450,801 673.138,376	7.385
86	549.456,379 673.144,991	87	549.459,514 673.147,536	4.038
89	549.460,756 673.148,765	90	549.467,728 673.155,665	9.809
92	549.480,286 673.165,161	93	549.488,707 673.174,001	12.209
95	549.509,364 673.183,29	96	549.512,64 673.184,315	3.432

Punct început	X / Y	Punct sfârşit	X / Y	Lungime segment
3	549.136,146 673.136,793	4	549.118,759 673.123,576	21.84
6	549.089,825 673.100,225	7	549.079,356 673.089,493	14.993
9	549.043,346 673.063,939	10	549.029,688 673.054,652	16.516
12	549.026,095 673.052,2	13	549.028,064 673.045,097	7.371
15	549.036,121 673.022,767	16	549.036,444 673.021,834	0.987
18	549.049,038 672.998,076	19	549.049,901 672.996,763	1.571
21	549.056,803 672.997,425	22	549.061,819 672.998,692	5.174
24	549.064,248 672.999,306	25	549.117,822 673.010,027	54.636
27	549.206,912 673.036,649	28	549.216,74 673.040,364	10.506
30	549.217,946 673.040,82	31	549.234,735 673.047,167	17.949
33	549.245,657 673.049,009	34	549.245,691 673.049,015	0.035
36	549.260,038 673.051,435	37	549.266,395 673.051,409	6.357
39	549.284,41 673.051,335	40	549.284,573 673.051,341	0.163
42	549.287,587 673.051,46	43	549.291,301 673.051,606	3.717
45	549.310,195 673.052,349	46	549.310,263 673.052,352	0.068
48	549.297,1 673.073,635	49	549.296,605 673.077,524	3.92
51	549.296,307 673.079,865	52	549.296,179 673.080,872	1.015
54	549.297,139 673.081,41	55	549.311,828 673.088,903	16.491
57	549.311,904 673.088,942	58	549.322,156 673.092,922	10.997
60	549.322,904 673.093,213	61	549.323,536 673.093,458	0.678
63	549.346,962 673.098,872	64	549.356,894 673.100,837	10.125
66	549.365,153 673.104,571	67	549.367,112 673.104,627	1.959
69	549.383,496 673.104,98	70	549.394,0 673.105,162	10.505
72	549.411,718 673.105,772	73	549.412,043 673.105,783	0.326
75	549.413,365 673.105,829	76	549.413,368 673.105,829	0.003
78	549.413,457 673.105,831	79	549.416,558 673.105,903	3.102
81	549.422,207 673.109,734	82	549.437,391 673.125,556	21.929
84	549.450,801 673.138,376	85	549.453,454 673.142,616	5.001
87	549.459,514 673.147,536	88	549.459,735 673.147,755	0.311
90	549.467,728 673.155,665	91	549.468,208 673.156,028	0.602
93	549.488,707 673.174,001	94	549.495,396 673.178,919	8.302
96	549.512,64 673.184,315	97	549.513,753 673.184,663	1.167

Document care conține date cu caracter personal, protejat de prevederile Regulamentului (UE) nr. 679/2016 și Legii 190/2018

Punct început	X / Y	Punct sfârşit	X / Y	Lungime segment
97	549.513,753 673.184,663	98	549.516,625 673.185,562	3.009
100	549.538,967 673.192,735	101	549.539,118 673.192,739	0.151
103	549.542,873 673.192,846	104	549.558,822 673.193,301	15.955
106	549.566,751 673.192,957	107	549.566,793 673.192,955	0.042
109	549.553,197 673.209,908	110	549.550,865 673.211,667	2.92
112	549.518,295 673.220,359	113	549.518,146 673.220,383	0.151
115	549.410,792 673.200,065	116	549.395,848 673.194,72	15.871
118	549.359,241 673.183,669	119	549.353,807 673.182,355	5.591
121	549.318,479 673.181,684	122	549.318,3 673.181,67	0.179
124	549.276,533 673.177,089	125	549.258,715 673.175,72	17.87
127	549.223,363 673.166,129	128	549.210,596 673.161,866	13.46
130	549.203,73 673.190,322	131	549.203,653 673.191,129	0.811
133	549.170,14 673.165,931	1	549.153,076 673.151,748	22.189

Punct început	X / Y	Punct sfârşit	X / Y	Lungime segment
98	549.516,625 673.185,562	99	549.530,897 673.191,733	15.549
101	549.539,118 673.192,739	102	549.539,533 673.192,751	0.415
104	549.558,822 673.193,301	105	549.558,99 673.193,294	0.168
107	549.566,793 673.192,955	108	549.564,225 673.201,591	9.01
110	549.550,865 673.211,667	111	549.538,18 673.216,343	13.52
113	549.518,146 673.220,383	114	549.517,224 673.220,532	0.934
116	549.395,848 673.194,72	117	549.376,859 673.187,929	20.167
119	549.353,807 673.182,355	120	549.323,505 673.182,077	30.303
122	549.318,3 673.181,67	123	549.297,417 673.179,38	21.009
125	549.258,715 673.175,72	126	549.239,54 673.171,602	19.612
128	549.210,596 673.161,866	129	549.205,091 673.175,973	15.143
131	549.203,653 673.191,129	132	549.185,323 673.178,014	22.539

Punct început	X / Y	Punct sfârşit	X / Y	Lungime segment
99	549.530,897 673.191,733	100	549.538,967 673.192,735	8.132
102	549.539,533 673.192,751	103	549.542,873 673.192,846	3.342
105	549.558,99 673.193,294	106	549.566,751 673.192,957	7.769
108	549.564,225 673.201,591	109	549.553,197 673.209,908	13.813
111	549.538,18 673.216,343	112	549.518,295 673.220,359	20.286
114	549.517,224 673.220,532	115	549.410,792 673.200,065	108.382
117	549.376,859 673.187,929	118	549.359,241 673.183,669	18.125
120	549.323,505 673.182,077	121	549.318,479 673.181,684	5.042
123	549.297,417 673.179,38	124	549.276,533 673.177,089	21.009
126	549.239,54 673.171,602	127	549.223,363 673.166,129	17.078
129	549.205,091 673.175,973	130	549.203,73 673.190,322	14.414
132	549.185,323 673.178,014	133	549.170,14 673.165,931	19.404

** Lungimile segmentelor sunt determinate în planul de proiecţie Stereo 70 şi sunt rotunjite la 1 milimetru.
*** Distanţa dintre puncte este formată din segmente cumulate ce sunt mai mici decât valoarea 1 milimetru.

Document care conține date cu caracter personal, protejat de prevederile Regulamentului (UE) nr. 679/2016 și Legii 190/2018

DATE DESPRE IMOBILUL NR. 8202

Oficiul de Cadastru şi Publicitate Imobiliară SUCEAVA
Biroul de Cadastru şi Publicitate Imobiliară Campulung Moldovenesc

A. Partea I. Descrierea imobilului

TEREN Extravilan

Adresa: Jud. Suceava

Nr. Crt	Nr cadastral Nr. topografic	Suprafaţa* (mp)	Observaţii / Referinţe
A1		10.000	Sector cadastral:43 Teren neimprejmuit; Terenul face parte din parcela 1763/1 din CF 3753.

B. Partea II. Proprietari şi acte

Inscrieri privitoare la dreptul de proprietate şi alte drepturi reale		Referinţe
/		
Act Administrativ nr. 427, din 09/02/1995 emis de CJSDPT SUCEAVA (Titlu proprietate);		
B1	Intabulare, drept de PROPRIETATE, dobandit prin Reconstituire, cota actuala 1/1, cota initiala 1/1	A1
	1) **ILIE GH. VASILE**, Lipsa C.N.P.	

C. Partea III. SARCINI .

Inscrieri privind dezmembramintele dreptului de proprietate, drepturi reale de garanţie şi sarcini	Referinţe
NU SUNT	

Document care conține date cu caracter personal, protejat de prevederile Regulamentului (UE) nr. 679/2016 și Legii 190/2018

Anexa Nr. 1 La Partea I

Teren

Nr cadastral	Suprafaţa (mp)*	Observaţii / Referinţe
	10.000	Terenul face parte din parcela 1763/1 din CF 3753.

* Suprafaţa este determinată in planul de proiecţie Stereo 70.

DETALII LINIARE IMOBIL

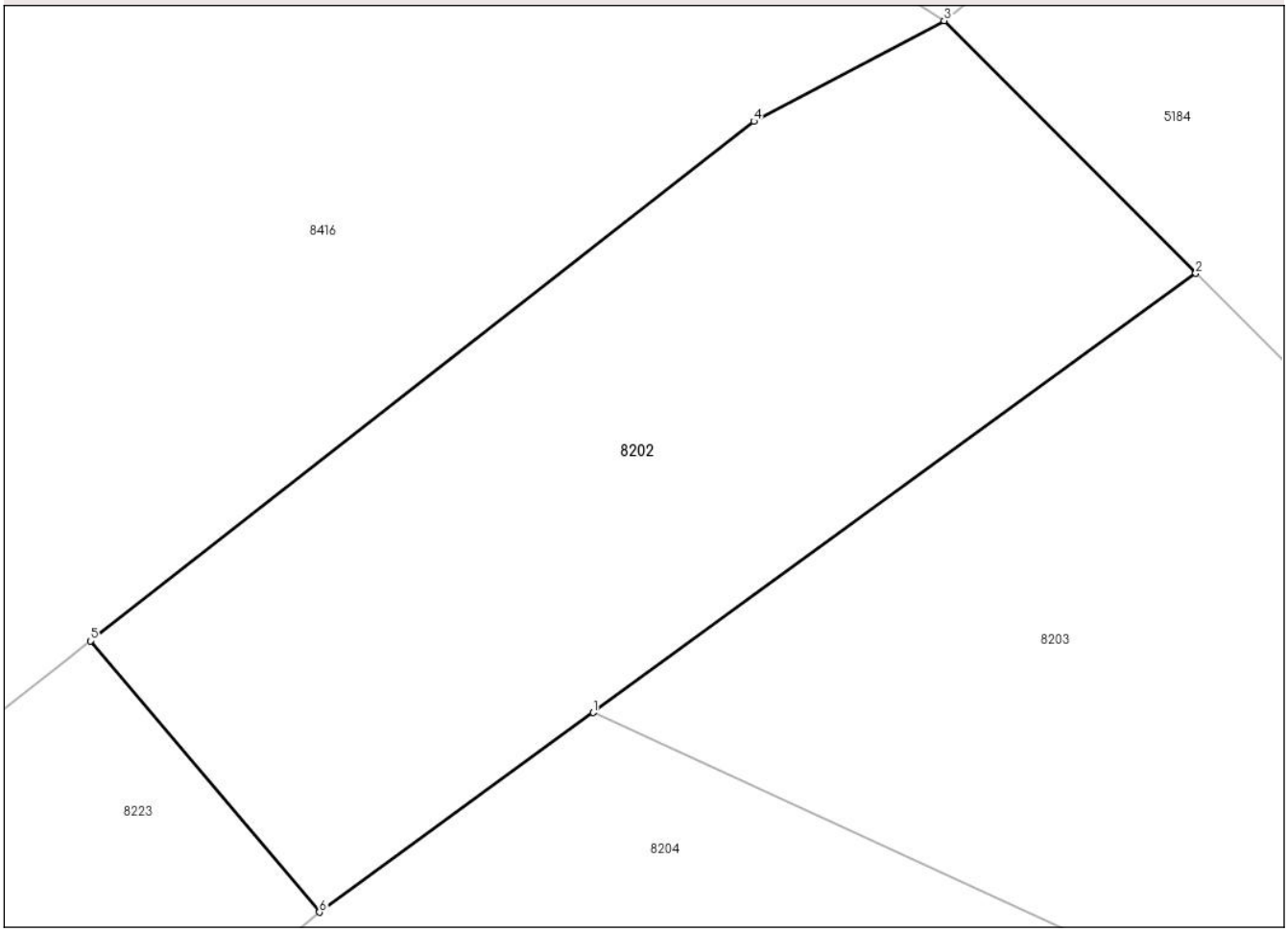

Date referitoare la teren

Crt	Categorie folosință	Intra vilan	Suprafaţa (mp)	Tarla	Parcelă	Nr. topo	Observaţii / Referinţe
1	padure	NU	10.000	UP I	UA 176A	-	

Lungime Segmente
1) Valorile lungimilor segmentelor sunt obţinute din proiecţie în plan.

Punct început	X / Y	Punct sfârşit	X / Y	Lungime segment (** (m)
1	548.601,251 672.639,335	2	548.697,307 672.709,301	118.836
2	548.697,307 672.709,301	3	548.657,186 672.749,519	56.808
3	548.657,186 672.749,519	4	548.626,878 672.733,51	34.276
4	548.626,878 672.733,51	5	548.521,109 672.650,762	134.292
5	548.521,109 672.650,762	6	548.557,618 672.607,553	56.568

Document care conține date cu caracter personal, protejat de prevederile Regulamentului (UE) nr. 679/2016 și Legii 190/2018

Punct început	X / Y	Punct sfârşit	X / Y	Lungime segment (** (m)
6	548.557,618 672.607,553	1	548.601,251 672.639,335	53.981

** Lungimile segmentelor sunt determinate în planul de proiecţie Stereo 70 şi sunt rotunjite la 1 milimetru.
*** Distanţa dintre puncte este formată din segmente cumulate ce sunt mai mici decât valoarea 1 milimetru.

Document care conține date cu caracter personal, protejat de prevederile Regulamentului (UE) nr. 679/2016 și Legii 190/2018

DATE DESPRE IMOBILUL NR. 8203

Oficiul de Cadastru şi Publicitate Imobiliară SUCEAVA
Biroul de Cadastru şi Publicitate Imobiliară Campulung Moldovenesc

A. Partea I. Descrierea imobilului

TEREN Extravilan

Adresa: Jud. Suceava

Nr. Crt	Nr cadastral Nr. topografic	Suprafaţa* (mp)	Observaţii / Referinţe
A1		10.000	Sector cadastral:43 Teren neimprejmuit; Terenul face parte din parcela 1763/1 din CF 3753.

B. Partea II. Proprietari şi acte

Inscrieri privitoare la dreptul de proprietate şi alte drepturi reale		Referinţe
/		
Act Administrativ nr. 129, din 21/10/1993 emis de CJSDPT SUCEAVA (Titlu proprietate);		
B1	Intabulare, drept de PROPRIETATE, dobandit prin Reconstituire, cota actuala 1/1, cota initiala 1/1	A1
	1) **AXINTOI V. DIMITRIE**, Lipsa C.N.P.	

C. Partea III. SARCINI .

Inscrieri privind dezmembramintele dreptului de proprietate, drepturi reale de garanţie şi sarcini	Referinţe
NU SUNT	

Document care conține date cu caracter personal, protejat de prevederile Regulamentului (UE) nr. 679/2016 și Legii 190/2018

Anexa Nr. 1 La Partea I

Teren

Nr cadastral	Suprafaţa (mp)*	Observaţii / Referinţe
	10.000	Terenul face parte din parcela 1763/1 din CF 3753.

* Suprafaţa este determinată in planul de proiecţie Stereo 70.

DETALII LINIARE IMOBIL

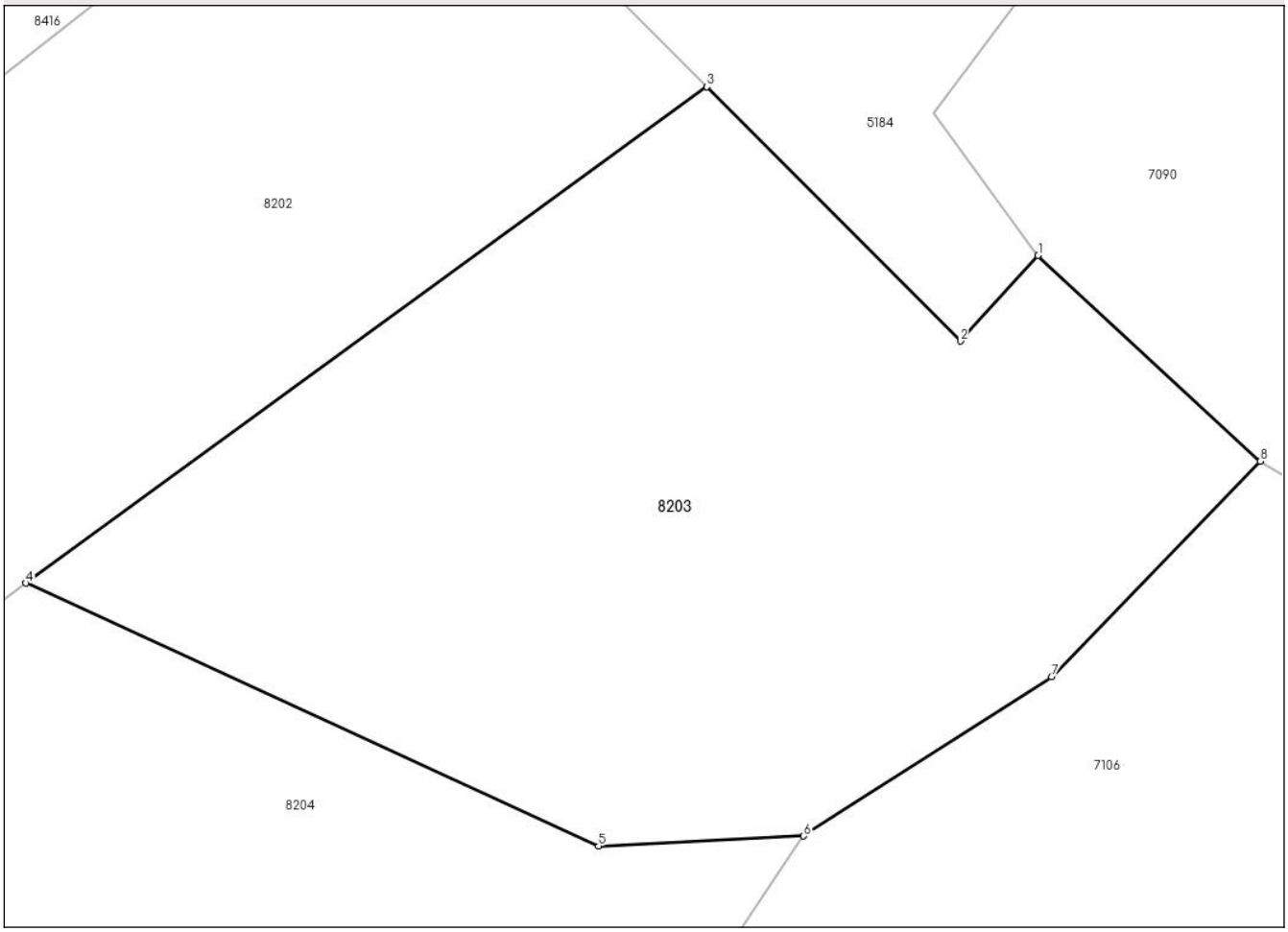

Date referitoare la teren

Crt	Categorie folosință	Intra vilan	Suprafaţa (mp)	Tarla	Parcelă	Nr. topo	Observaţii / Referinţe
1	padure	NU	10.000	UP I	UA 176B	-	

Lungime Segmente
1) Valorile lungimilor segmentelor sunt obţinute din proiecţie în plan.

Punct început	X / Y	Punct sfârşit	X / Y	Lungime segment (** (m)
1	548.744,057 672.685,537	2	548.733,076 672.673,445	16.334
2	548.733,076 672.673,445	3	548.697,307 672.709,301	50.647
3	548.697,307 672.709,301	4	548.601,251 672.639,335	118.836
4	548.601,251 672.639,335	5	548.682,035 672.602,268	88.881
5	548.682,035 672.602,268	6	548.710,962 672.603,7	28.963

Document care conține date cu caracter personal, protejat de prevederile Regulamentului (UE) nr. 679/2016 și Legii 190/2018

Punct început	X / Y	Punct sfârşit	X / Y	Lungime segment (** (m)
6	548.710,962 672.603,7	7	548.745,943 672.626,141	41.56
7	548.745,943 672.626,141	8	548.775,392 672.656,536	42.322
8	548.775,392 672.656,536	1	548.744,057 672.685,537	42.696

** Lungimile segmentelor sunt determinate în planul de proiecţie Stereo 70 şi sunt rotunjite la 1 milimetru.
*** Distanţa dintre puncte este formată din segmente cumulate ce sunt mai mici decât valoarea 1 milimetru.

Document care conține date cu caracter personal, protejat de prevederile Regulamentului (UE) nr. 679/2016 și Legii 190/2018

DATE DESPRE IMOBILUL NR. 8204

Oficiul de Cadastru şi Publicitate Imobiliară SUCEAVA
Biroul de Cadastru şi Publicitate Imobiliară Campulung Moldovenesc

A. Partea I. Descrierea imobilului

TEREN Extravilan

Adresa: Jud. Suceava

Nr. Crt	Nr cadastral Nr. topografic	Suprafaţa* (mp)	Observaţii / Referinţe
A1		8.700	Sector cadastral:43 Teren neimprejmuit; Terenul face parte din parcela 1763/1 din CF 3753.

B. Partea II. Proprietari şi acte

Inscrieri privitoare la dreptul de proprietate şi alte drepturi reale		Referinţe
/		
Act Administrativ nr. 655, din 05/02/1996 emis de CJSDPT SUCEAVA (Titlu proprietate);		
B1	Intabulare, drept de PROPRIETATE, dobandit prin Reconstituire, cota actuala 1/1, cota initiala 1/1	A1
	1) **BĂRTOIU N. DOINEL**, Lipsa C.N.P.	

C. Partea III. SARCINI .

Inscrieri privind dezmembramintele dreptului de proprietate, drepturi reale de garanţie şi sarcini	Referinţe
NU SUNT	

Document care conține date cu caracter personal, protejat de prevederile Regulamentului (UE) nr. 679/2016 și Legii 190/2018

Anexa Nr. 1 La Partea I

Teren

Nr cadastral	Suprafaţa (mp)*	Observaţii / Referinţe
	8.700	Terenul face parte din parcela 1763/1 din CF 3753.

* Suprafaţa este determinată in planul de proiecţie Stereo 70.

DETALII LINIARE IMOBIL

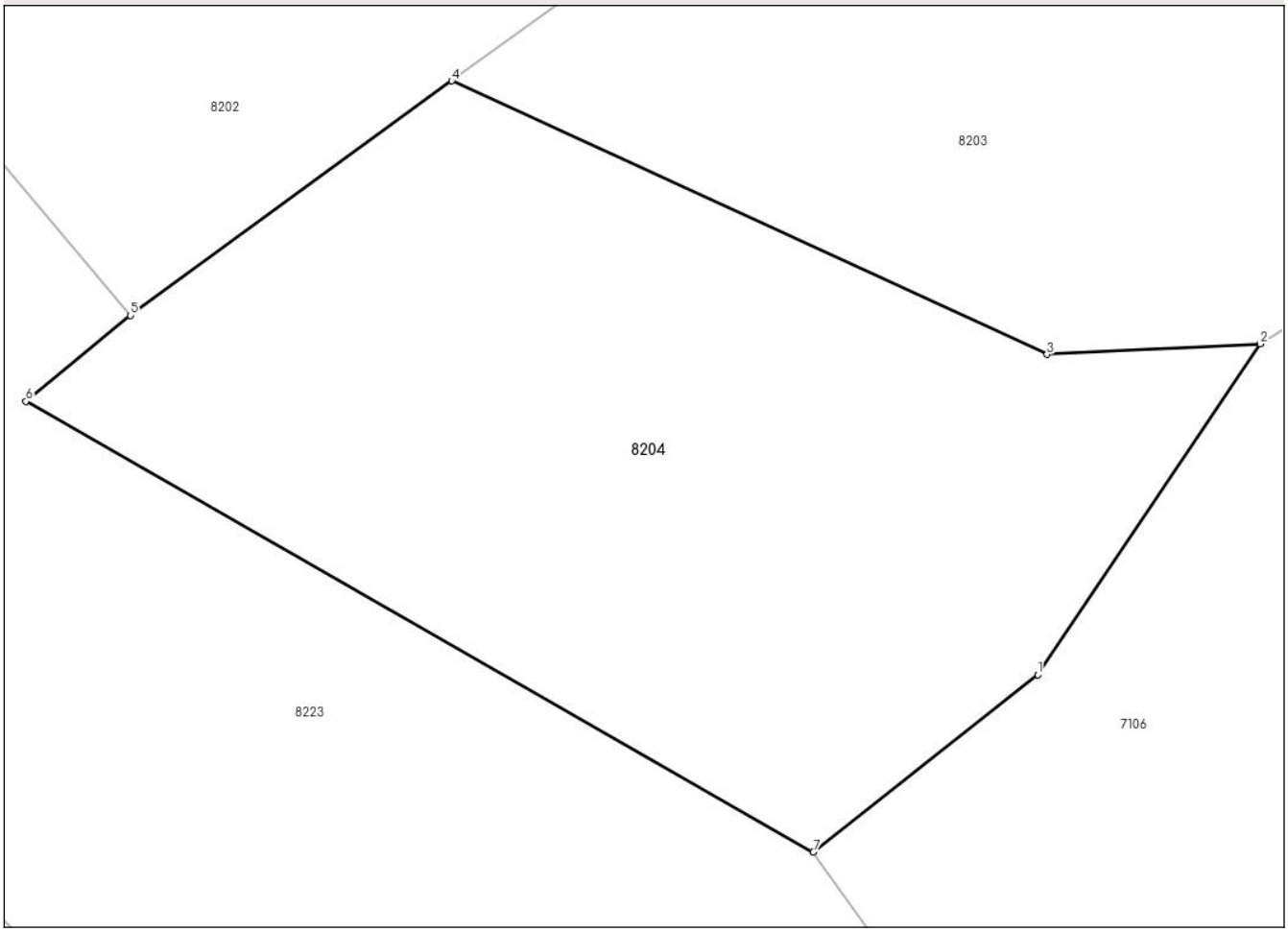

Date referitoare la teren

Crt	Categorie folosință	Intra vilan	Suprafaţa (mp)	Tarla	Parcelă	Nr. topo	Observaţii / Referinţe
1	padure	NU	8.700	UP I DEIA	UA 176C	-	

Lungime Segmente
1) Valorile lungimilor segmentelor sunt obţinute din proiecţie în plan.

Punct început	X / Y	Punct sfârşit	X / Y	Lungime segment (** (m)
1	548.680,751 672.558,849	2	548.710,962 672.603,7	54.077
2	548.710,962 672.603,7	3	548.682,035 672.602,268	28.963
3	548.682,035 672.602,268	4	548.601,251 672.639,335	88.881
4	548.601,251 672.639,335	5	548.557,618 672.607,553	53.981
5	548.557,618 672.607,553	6	548.543,451 672.595,905	18.341

Document care conține date cu caracter personal, protejat de prevederile Regulamentului (UE) nr. 679/2016 și Legii 190/2018

Punct început	X / Y	Punct sfârşit	X / Y	Lungime segment (** (m)
6	548.543,451 672.595,905	7	548.650,319 672.534,809	123.099
7	548.650,319 672.534,809	1	548.680,751 672.558,849	38.782

** Lungimile segmentelor sunt determinate în planul de proiecţie Stereo 70 şi sunt rotunjite la 1 milimetru.
*** Distanţa dintre puncte este formată din segmente cumulate ce sunt mai mici decât valoarea 1 milimetru.

Document care conține date cu caracter personal, protejat de prevederile Regulamentului (UE) nr. 679/2016 și Legii 190/2018

DATE DESPRE IMOBILUL NR. 8205

Oficiul de Cadastru şi Publicitate Imobiliară SUCEAVA
Biroul de Cadastru şi Publicitate Imobiliară Campulung Moldovenesc

A. Partea I. Descrierea imobilului

TEREN Extravilan

Adresa: Jud. Suceava

Nr. Crt	Nr cadastral Nr. topografic	Suprafaţa* (mp)	Observaţii / Referinţe
A1		10.000	Sector cadastral:43 Teren neimprejmuit; Terenul face parte din parcela 1763/1 din CF 3753.

B. Partea II. Proprietari şi acte

Inscrieri privitoare la dreptul de proprietate şi alte drepturi reale		Referinţe
/		
Act Administrativ nr. 658, din 05/02/1996 emis de CJSDPT SUCEAVA (Titlu proprietate);		
B1	Intabulare, drept de PROPRIETATE, dobandit prin Reconstituire, cota actuala 1/1, cota initiala 1/1	A1
	1) **MÂNDRILA V. ELENA**, Lipsa C.N.P.	

C. Partea III. SARCINI .

Inscrieri privind dezmembramintele dreptului de proprietate, drepturi reale de garanţie şi sarcini	Referinţe
NU SUNT	

Document care conține date cu caracter personal, protejat de prevederile Regulamentului (UE) nr. 679/2016 și Legii 190/2018

Anexa Nr. 1 La Partea I

Teren

Nr cadastral	Suprafaţa (mp)*	Observaţii / Referinţe
	10.000	Terenul face parte din parcela 1763/1 din CF 3753.

* Suprafaţa este determinată in planul de proiecţie Stereo 70.

DETALII LINIARE IMOBIL

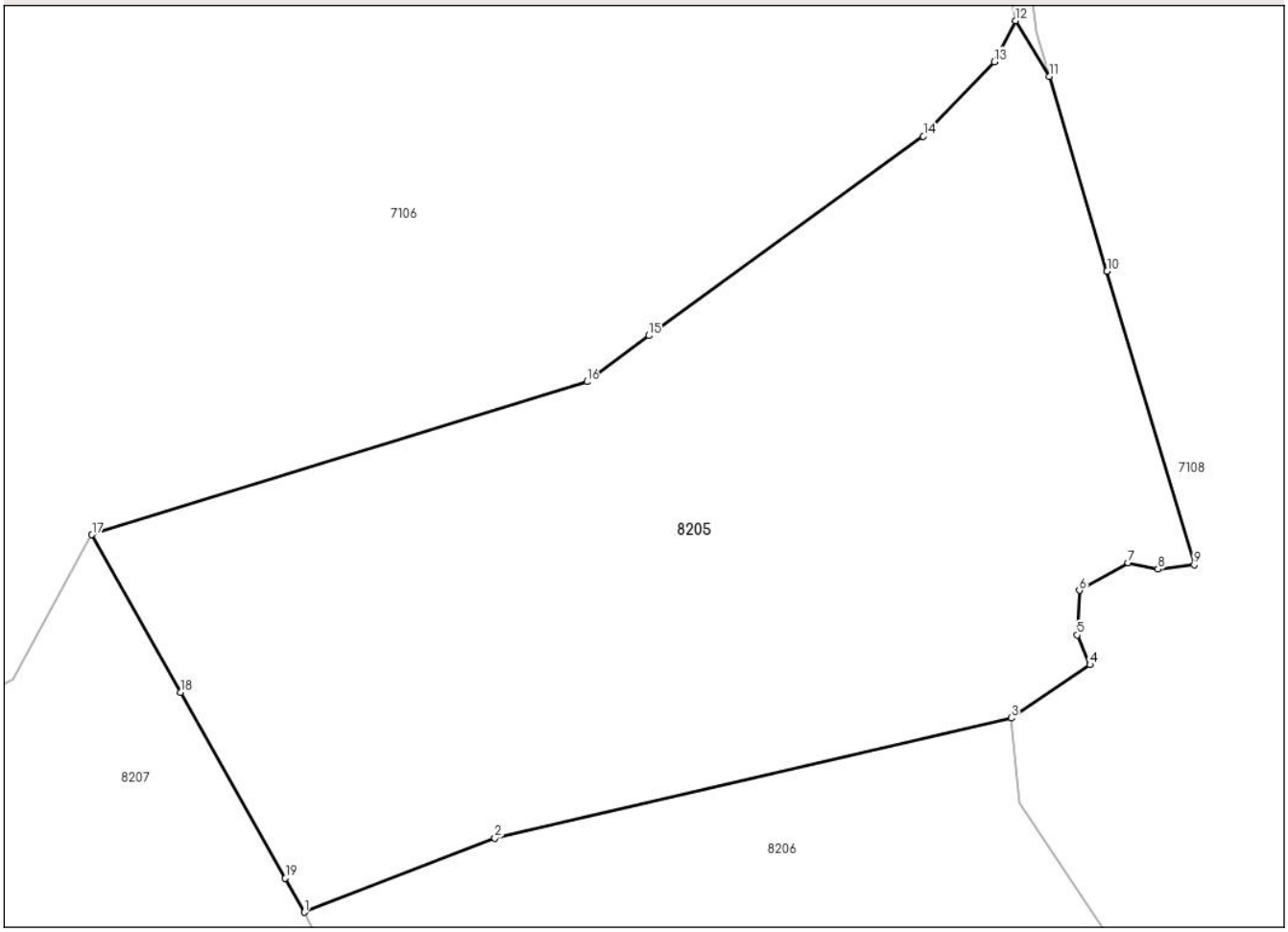

Date referitoare la teren

Crt	Categorie folosință	Intra vilan	Suprafaţa (mp)	Tarla	Parcelă	Nr. topo	Observaţii / Referinţe
1	padure	NU	10.000	UP I DEIA	UA 176B	-	

Lungime Segmente
1) Valorile lungimilor segmentelor sunt obţinute din proiecţie în plan.

Punct început	X / Y	Punct sfârşit	X / Y	Lungime segment (** (m)
1	548.863,721 672.272,201	2	548.891,659 672.283,033	29.964
2	548.891,659 672.283,033	3	548.967,399 672.300,653	77.763
3	548.967,399 672.300,653	4	548.978,937 672.308,443	13.922
4	548.978,937 672.308,443	5	548.977,066 672.312,806	4.747
5	548.977,066 672.312,806	6	548.977,378 672.319,35	6.551

Document care conține date cu caracter personal, protejat de prevederile Regulamentului (UE) nr. 679/2016 și Legii 190/2018

Punct început	X / Y	Punct sfârşit	X / Y	Lungime segment (** (m)
6	548.977,378 672.319,35	7	548.984,551 672.323,401	8.238
7	548.984,551 672.323,401	8	548.988,916 672.322,466	4.464
8	548.988,916 672.322,466	9	548.994,218 672.323,089	5.338
9	548.994,218 672.323,089	10	548.981,432 672.366,092	44.864
10	548.981,432 672.366,092	11	548.972,983 672.394,637	29.769
11	548.972,983 672.394,637	12	548.968,007 672.402,811	9.57
12	548.968,007 672.402,811	13	548.964,936 672.396,798	6.753
13	548.964,936 672.396,798	14	548.954,5 672.385,902	15.087
14	548.954,5 672.385,902	15	548.914,256 672.356,666	49.743
15	548.914,256 672.356,666	16	548.905,163 672.349,92	11.322
16	548.905,163 672.349,92	17	548.832,571 672.327,515	75.971
17	548.832,571 672.327,515	18	548.845,58 672.304,416	26.511
18	548.845,58 672.304,416	19	548.860,925 672.277,168	31.272
19	548.860,925 672.277,168	1	548.863,721 672.272,201	5.7

** Lungimile segmentelor sunt determinate în planul de proiecţie Stereo 70 şi sunt rotunjite la 1 milimetru.
*** Distanţa dintre puncte este formată din segmente cumulate ce sunt mai mici decât valoarea 1 milimetru.

Document care conține date cu caracter personal, protejat de prevederile Regulamentului (UE) nr. 679/2016 și Legii 190/2018

DATE DESPRE IMOBILUL NR. 8206

Oficiul de Cadastru şi Publicitate Imobiliară SUCEAVA
Biroul de Cadastru şi Publicitate Imobiliară Campulung Moldovenesc

A. Partea I. Descrierea imobilului

TEREN Extravilan

Adresa: Jud. Suceava

Nr. Crt	Nr cadastral Nr. topografic	Suprafaţa* (mp)	Observaţii / Referinţe
A1		10.000	Sector cadastral:43 Teren neimprejmuit; Terenul face parte din parcela 1763/1 din CF 3753.

B. Partea II. Proprietari şi acte

Inscrieri privitoare la dreptul de proprietate şi alte drepturi reale		Referinţe
/		
Act Administrativ nr. 794, din 29/01/1997 emis de CJSDPT SUCEAVA (Titlu proprietate);		
B1	Intabulare, drept de PROPRIETATE, dobandit prin Reconstituire, cota actuala 1/1, cota initiala 1/1	A1
	1) **BALTAG I. GHEORGHE**, Lipsa C.N.P.	

C. Partea III. SARCINI .

Inscrieri privind dezmembramintele dreptului de proprietate, drepturi reale de garanţie şi sarcini	Referinţe
NU SUNT	

Document care conține date cu caracter personal, protejat de prevederile Regulamentului (UE) nr. 679/2016 și Legii 190/2018

Anexa Nr. 1 La Partea I

Teren

Nr cadastral	Suprafaţa (mp)*	Observaţii / Referinţe
	10.000	Terenul face parte din parcela 1763/1 din CF 3753.

* Suprafaţa este determinată in planul de proiecţie Stereo 70.

DETALII LINIARE IMOBIL

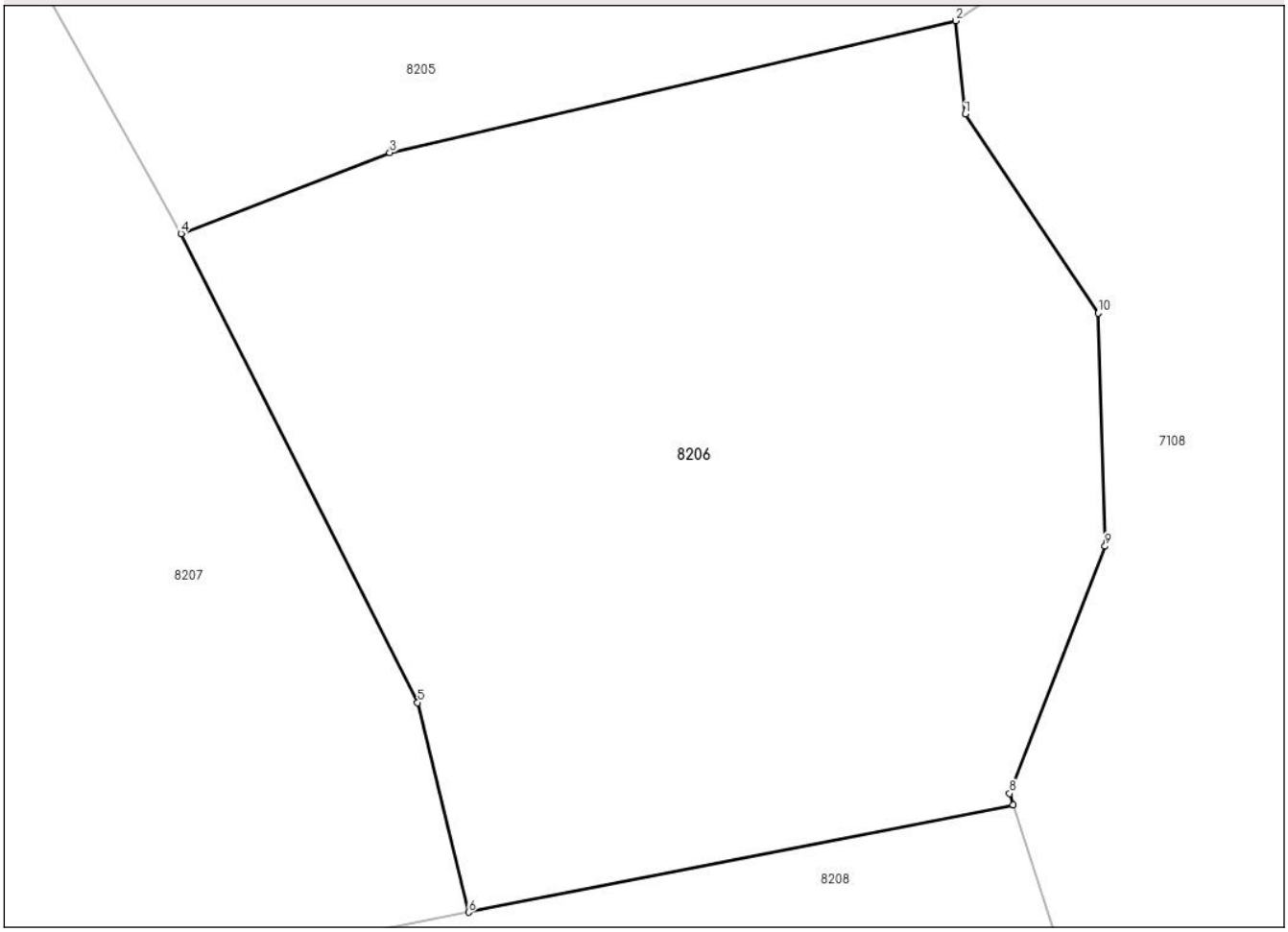

Date referitoare la teren

Crt	Categorie folosință	Intra vilan	Suprafaţa (mp)	Tarla	Parcelă	Nr. topo	Observaţii / Referinţe
1	padure	NU	10.000	UP I DEIA	UA 176A	-	

Lungime Segmente
1) Valorile lungimilor segmentelor sunt obţinute din proiecţie în plan.

Punct început	X / Y	Punct sfârşit	X / Y	Lungime segment (** (m)
1	548.968,646 672.288,188	2	548.967,399 672.300,653	12.527
2	548.967,399 672.300,653	3	548.891,659 672.283,033	77.763
3	548.891,659 672.283,033	4	548.863,721 672.272,201	29.964
4	548.863,721 672.272,201	5	548.895,383 672.209,525	70.22
5	548.895,383 672.209,525	6	548.902,227 672.181,499	28.849

Document care conține date cu caracter personal, protejat de prevederile Regulamentului (UE) nr. 679/2016 și Legii 190/2018

Punct început	X / Y	Punct sfârşit	X / Y	Lungime segment (** (m)
6	548.902,227 672.181,499	7	548.975,085 672.195,858	74.26
7	548.975,085 672.195,858	8	548.974,59 672.197,379	1.599
8	548.974,59 672.197,379	9	548.987,375 672.230,411	35.42
9	548.987,375 672.230,411	10	548.986,44 672.261,573	31.176
10	548.986,44 672.261,573	1	548.968,646 672.288,188	32.015

** Lungimile segmentelor sunt determinate în planul de proiecţie Stereo 70 şi sunt rotunjite la 1 milimetru.
*** Distanţa dintre puncte este formată din segmente cumulate ce sunt mai mici decât valoarea 1 milimetru.

Document care conține date cu caracter personal, protejat de prevederile Regulamentului (UE) nr. 679/2016 și Legii 190/2018

DATE DESPRE IMOBILUL NR. 8207

Oficiul de Cadastru şi Publicitate Imobiliară SUCEAVA
Biroul de Cadastru şi Publicitate Imobiliară Campulung Moldovenesc

A. Partea I. Descrierea imobilului

TEREN Extravilan

Adresa: Jud. Suceava

Nr. Crt	Nr cadastral Nr. topografic	Suprafaţa* (mp)	Observaţii / Referinţe
A1		10.000	Sector cadastral:43 Teren neimprejmuit; Terenul face parte din parcela 1763/1 din CF 3753.

B. Partea II. Proprietari şi acte

Inscrieri privitoare la dreptul de proprietate şi alte drepturi reale		Referinţe
/		
Act Administrativ nr. 639, din 01/02/1996 emis de CJSDPT SUCEAVA (Titlu proprietate);		
B1	Intabulare, drept de PROPRIETATE, dobandit prin Reconstituire, cota actuala 1/1, cota initiala 1/1	A1
	1) **BALADE P. VASILE**, Lipsa C.N.P.	

C. Partea III. SARCINI .

Inscrieri privind dezmembramintele dreptului de proprietate, drepturi reale de garanţie şi sarcini	Referinţe
NU SUNT	

Document care conține date cu caracter personal, protejat de prevederile Regulamentului (UE) nr. 679/2016 și Legii 190/2018

Anexa Nr. 1 La Partea I

Teren

Nr cadastral	Suprafaţa (mp)*	Observaţii / Referinţe
	10.000	Terenul face parte din parcela 1763/1 din CF 3753.

* Suprafaţa este determinată in planul de proiecţie Stereo 70.

DETALII LINIARE IMOBIL

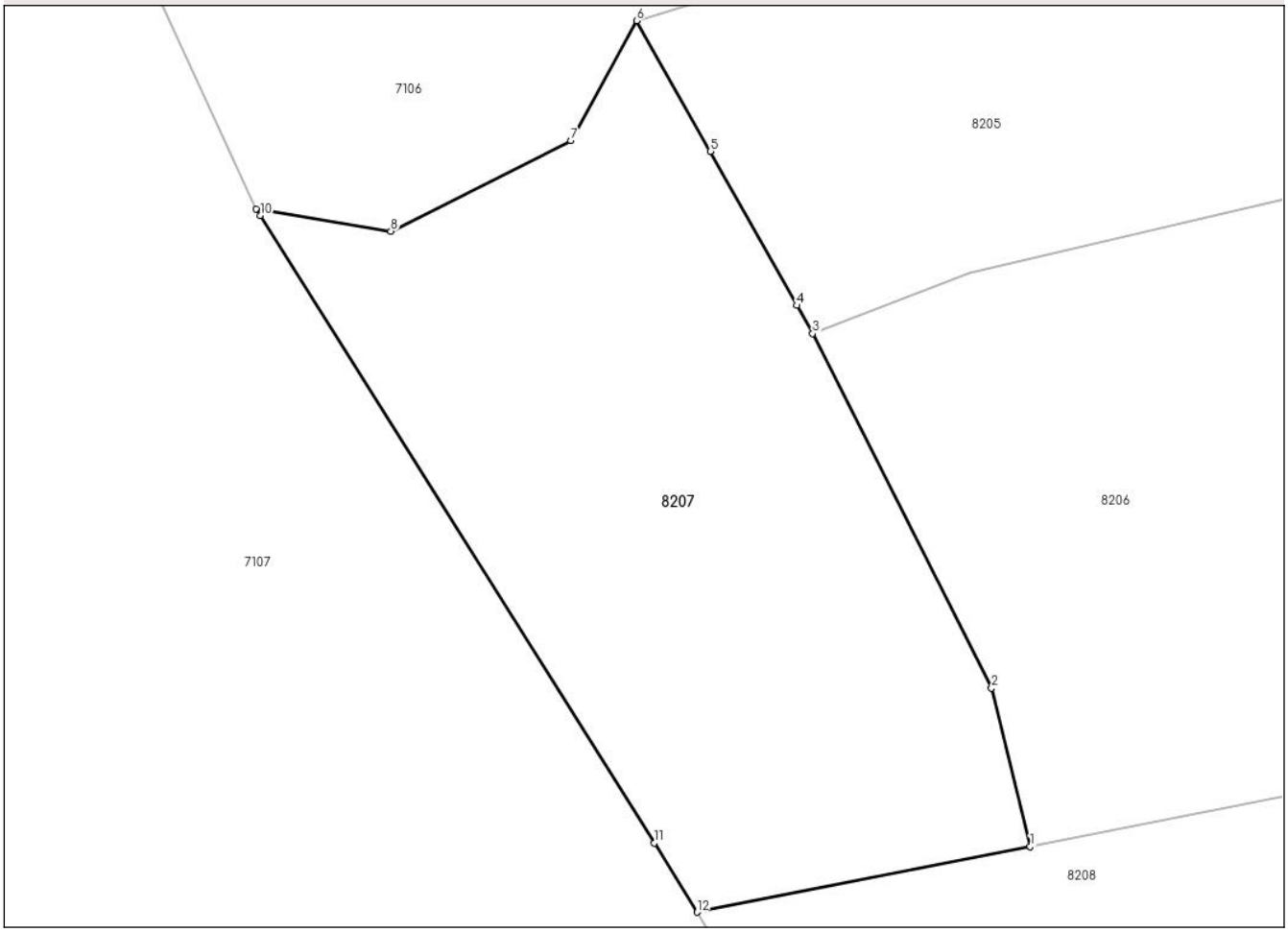

Date referitoare la teren

Crt	Categorie folosință	Intra vilan	Suprafaţa (mp)	Tarla	Parcelă	Nr. topo	Observaţii / Referinţe
1	padure	NU	10.000	UP I DEIA	UA 176/3	-	

Lungime Segmente
1) Valorile lungimilor segmentelor sunt obţinute din proiecţie în plan.

Punct început	X / Y	Punct sfârşit	X / Y	Lungime segment (** (m)
1	548.902,227 672.181,499	2	548.895,383 672.209,525	28.849
2	548.895,383 672.209,525	3	548.863,721 672.272,201	70.22
3	548.863,721 672.272,201	4	548.860,925 672.277,168	5.7
4	548.860,925 672.277,168	5	548.845,58 672.304,416	31.272
5	548.845,58 672.304,416	6	548.832,571 672.327,515	26.511

Document care conține date cu caracter personal, protejat de prevederile Regulamentului (UE) nr. 679/2016 și Legii 190/2018

Punct început	X / Y	Punct sfârşit	X / Y	Lungime segment (** (m)
6	548.832,571 672.327,515	7	548.820,909 672.306,302	24.208
7	548.820,909 672.306,302	8	548.789,059 672.290,305	35.642
8	548.789,059 672.290,305	9	548.765,162 672.294,243	24.219
9	548.765,162 672.294,243	10	548.765,891 672.293,083	1.37
10	548.765,891 672.293,083	11	548.835,638 672.182,089	131.089
11	548.835,638 672.182,089	12	548.843,238 672.169,874	14.387
12	548.843,238 672.169,874	1	548.902,227 672.181,499	60.123

** Lungimile segmentelor sunt determinate în planul de proiecţie Stereo 70 şi sunt rotunjite la 1 milimetru.
*** Distanţa dintre puncte este formată din segmente cumulate ce sunt mai mici decât valoarea 1 milimetru.

Document care conține date cu caracter personal, protejat de prevederile Regulamentului (UE) nr. 679/2016 și Legii 190/2018

DATE DESPRE IMOBILUL NR. 8208

Oficiul de Cadastru şi Publicitate Imobiliară SUCEAVA
Biroul de Cadastru şi Publicitate Imobiliară Campulung Moldovenesc

A. Partea I. Descrierea imobilului

TEREN Extravilan

Adresa: Jud. Suceava

Nr. Crt	Nr cadastral Nr. topografic	Suprafaţa* (mp)	Observaţii / Referinţe
A1		10.000	Sector cadastral:43 Teren neimprejmuit; Terenul face parte din parcela 1763/1 din CF 3753.

B. Partea II. Proprietari şi acte

Inscrieri privitoare la dreptul de proprietate şi alte drepturi reale		Referinţe
/		
Act Administrativ nr. 475, din 09/02/1995 emis de CJSDPT SUCEAVA (Titlu proprietate);		
B1	Intabulare, drept de PROPRIETATE, dobandit prin Reconstituire, cota actuala 1/1, cota initiala 1/1	A1
	1) **BURLEANU P. IRINA**, Lipsa C.N.P.	

C. Partea III. SARCINI .

Inscrieri privind dezmembramintele dreptului de proprietate, drepturi reale de garanţie şi sarcini	Referinţe
NU SUNT	

Document care conține date cu caracter personal, protejat de prevederile Regulamentului (UE) nr. 679/2016 și Legii 190/2018

Anexa Nr. 1 La Partea I

Teren

Nr cadastral	Suprafaţa (mp)*	Observaţii / Referinţe
	10.000	Terenul face parte din parcela 1763/1 din CF 3753.

* Suprafaţa este determinată in planul de proiecţie Stereo 70.

DETALII LINIARE IMOBIL

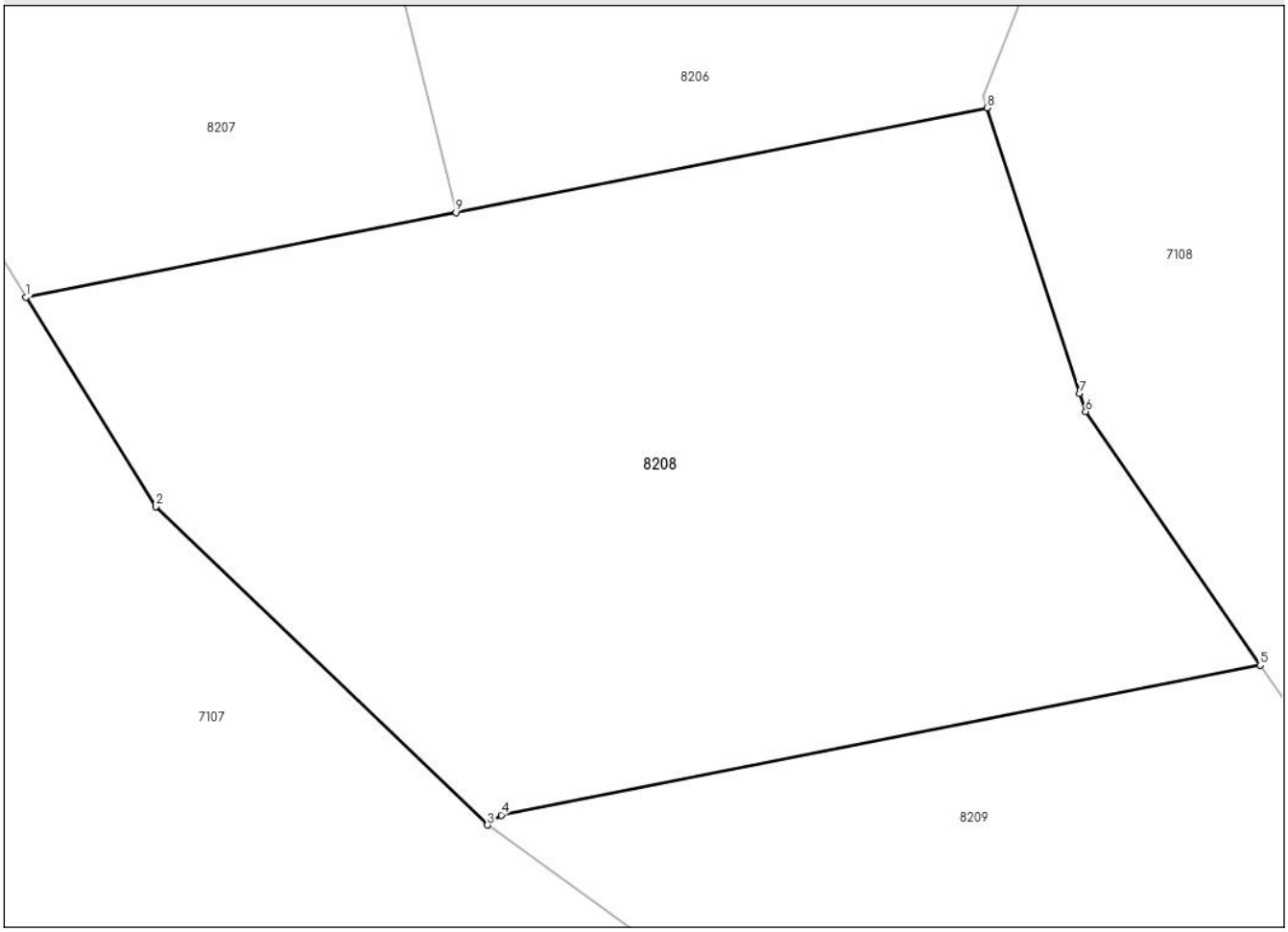

Date referitoare la teren

Crt	Categorie folosință	Intra vilan	Suprafaţa (mp)	Tarla	Parcelă	Nr. topo	Observaţii / Referinţe
1	padure	NU	10.000	UP I DEIA	UA 176B	-	

Lungime Segmente
1) Valorile lungimilor segmentelor sunt obţinute din proiecţie în plan.

Punct început	X / Y	Punct sfârşit	X / Y	Lungime segment (** (m)
1	548.843,238 672.169,874	2	548.861,083 672.141,193	33.779
2	548.861,083 672.141,193	3	548.906,549 672.097,533	63.034
3	548.906,549 672.097,533	4	548.908,457 672.098,923	2.361
4	548.908,457 672.098,923	5	549.012,583 672.119,444	106.129
5	549.012,583 672.119,444	6	548.988,636 672.154,206	42.212

Document care conține date cu caracter personal, protejat de prevederile Regulamentului (UE) nr. 679/2016 și Legii 190/2018

Punct început	X / Y	Punct sfârşit	X / Y	Lungime segment (** (m)
6	548.988,636 672.154,206	7	548.987,816 672.156,727	2.651
7	548.987,816 672.156,727	8	548.975,085 672.195,858	41.15
8	548.975,085 672.195,858	9	548.902,227 672.181,499	74.26
9	548.902,227 672.181,499	1	548.843,238 672.169,874	60.123

** Lungimile segmentelor sunt determinate în planul de proiecţie Stereo 70 şi sunt rotunjite la 1 milimetru.
*** Distanţa dintre puncte este formată din segmente cumulate ce sunt mai mici decât valoarea 1 milimetru.

Document care conține date cu caracter personal, protejat de prevederile Regulamentului (UE) nr. 679/2016 și Legii 190/2018

DATE DESPRE IMOBILUL NR. 8209

Oficiul de Cadastru şi Publicitate Imobiliară SUCEAVA
Biroul de Cadastru şi Publicitate Imobiliară Campulung Moldovenesc

A. Partea I. Descrierea imobilului

TEREN Extravilan

Adresa: Jud. Suceava

Nr. Crt	Nr cadastral Nr. topografic	Suprafaţa* (mp)	Observaţii / Referinţe
A1		10.000	Sector cadastral:43 Teren neimprejmuit; Terenul face parte din parcela 1763/1 din CF 3753.

B. Partea II. Proprietari şi acte

Inscrieri privitoare la dreptul de proprietate şi alte drepturi reale		Referinţe
/		
Act Administrativ nr. 590, din 25/08/1995 emis de CJSDPT SUCEAVA (Titlu proprietate);		
B1	Intabulare, drept de PROPRIETATE, dobandit prin Reconstituire, cota actuala 1/1, cota initiala 1/1	A1
	1) **AXENTIOI G. ELENA**, Lipsa C.N.P.	

C. Partea III. SARCINI .

Inscrieri privind dezmembramintele dreptului de proprietate, drepturi reale de garanţie şi sarcini	Referinţe
NU SUNT	

Document care conține date cu caracter personal, protejat de prevederile Regulamentului (UE) nr. 679/2016 și Legii 190/2018

Anexa Nr. 1 La Partea I

Teren

Nr cadastral	Suprafaţa (mp)*	Observaţii / Referinţe
	10.000	Terenul face parte din parcela 1763/1 din CF 3753.

* Suprafaţa este determinată in planul de proiecţie Stereo 70.

DETALII LINIARE IMOBIL

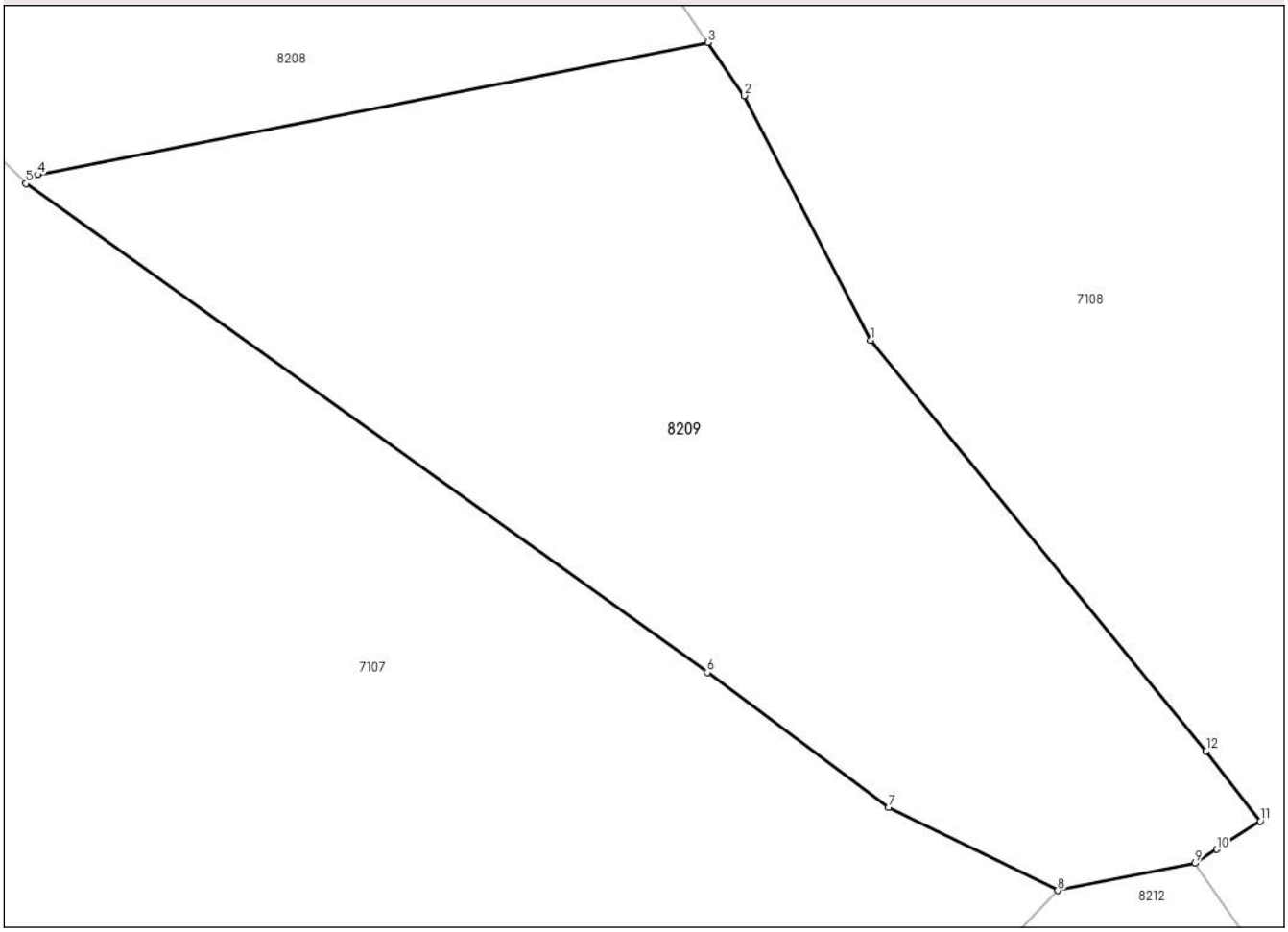

Date referitoare la teren

Crt	Categorie folosință	Intra vilan	Suprafaţa (mp)	Tarla	Parcelă	Nr. topo	Observaţii / Referinţe
1	padure	NU	10.000	UP I DEIA	UA 176	-	

Lungime Segmente
1) Valorile lungimilor segmentelor sunt obţinute din proiecţie în plan.

Punct început	X / Y	Punct sfârşit	X / Y	Lungime segment (** (m)
1	549.037,907 672.073,185	2	549.018,261 672.111,202	42.793
2	549.018,261 672.111,202	3	549.012,583 672.119,444	10.009
3	549.012,583 672.119,444	4	548.908,457 672.098,923	106.129
4	548.908,457 672.098,923	5	548.906,549 672.097,533	2.361
5	548.906,549 672.097,533	6	549.012,492 672.021,613	130.337

Document care conține date cu caracter personal, protejat de prevederile Regulamentului (UE) nr. 679/2016 și Legii 190/2018

Punct început	X / Y	Punct sfârşit	X / Y	Lungime segment (** (m)
6	549.012,492 672.021,613	7	549.040,638 672.000,689	35.072
7	549.040,638 672.000,689	8	549.067,001 671.987,765	29.36
8	549.067,001 671.987,765	9	549.088,324 671.991,968	21.734
9	549.088,324 671.991,968	10	549.091,703 671.994,155	4.024
10	549.091,703 671.994,155	11	549.098,449 671.998,522	8.037
11	549.098,449 671.998,522	12	549.090,029 672.009,429	13.779
12	549.090,029 672.009,429	1	549.037,907 672.073,185	82.35

** Lungimile segmentelor sunt determinate în planul de proiecţie Stereo 70 şi sunt rotunjite la 1 milimetru.
*** Distanţa dintre puncte este formată din segmente cumulate ce sunt mai mici decât valoarea 1 milimetru.

Document care conține date cu caracter personal, protejat de prevederile Regulamentului (UE) nr. 679/2016 și Legii 190/2018

DATE DESPRE IMOBILUL NR. 8223

Oficiul de Cadastru şi Publicitate Imobiliară SUCEAVA
Biroul de Cadastru şi Publicitate Imobiliară Campulung Moldovenesc

A. Partea I. Descrierea imobilului

TEREN Extravilan

Adresa: Jud. Suceava

Nr. Crt	Nr cadastral Nr. topografic	Suprafaţa* (mp)	Observaţii / Referinţe
A1		Din acte: 30.000 Masurata: 16.000	Sector cadastral:43 Teren neimprejmuit; Terenul face parte din parcela 1763/1 din CF 925.

B. Partea II. Proprietari şi acte

Inscrieri privitoare la dreptul de proprietate şi alte drepturi reale		Referinţe
/		
Hotarare Judecatoreasca nr. 472, din 30/04/2009 emis de CJSDPT Suceava;		
B1	Inscrierea provizorie, drept de PROPRIETATE, dobandit prin Lege, cota actuala 1/1, cota initiala 1/1	A1
	1) **COMUNA VAMA**, CIF:4326698	

C. Partea III. SARCINI .

Inscrieri privind dezmembramintele dreptului de proprietate, drepturi reale de garanţie şi sarcini	Referinţe
NU SUNT	

Document care conține date cu caracter personal, protejat de prevederile Regulamentului (UE) nr. 679/2016 și Legii 190/2018

Anexa Nr. 1 La Partea I

Teren

Nr cadastral	Suprafaţa (mp)*	Observaţii / Referinţe
	Din acte: 30.000 Masurata: 16.000	Terenul face parte din parcela 1763/1 din CF 925.

* Suprafaţa este determinată in planul de proiecţie Stereo 70.

DETALII LINIARE IMOBIL

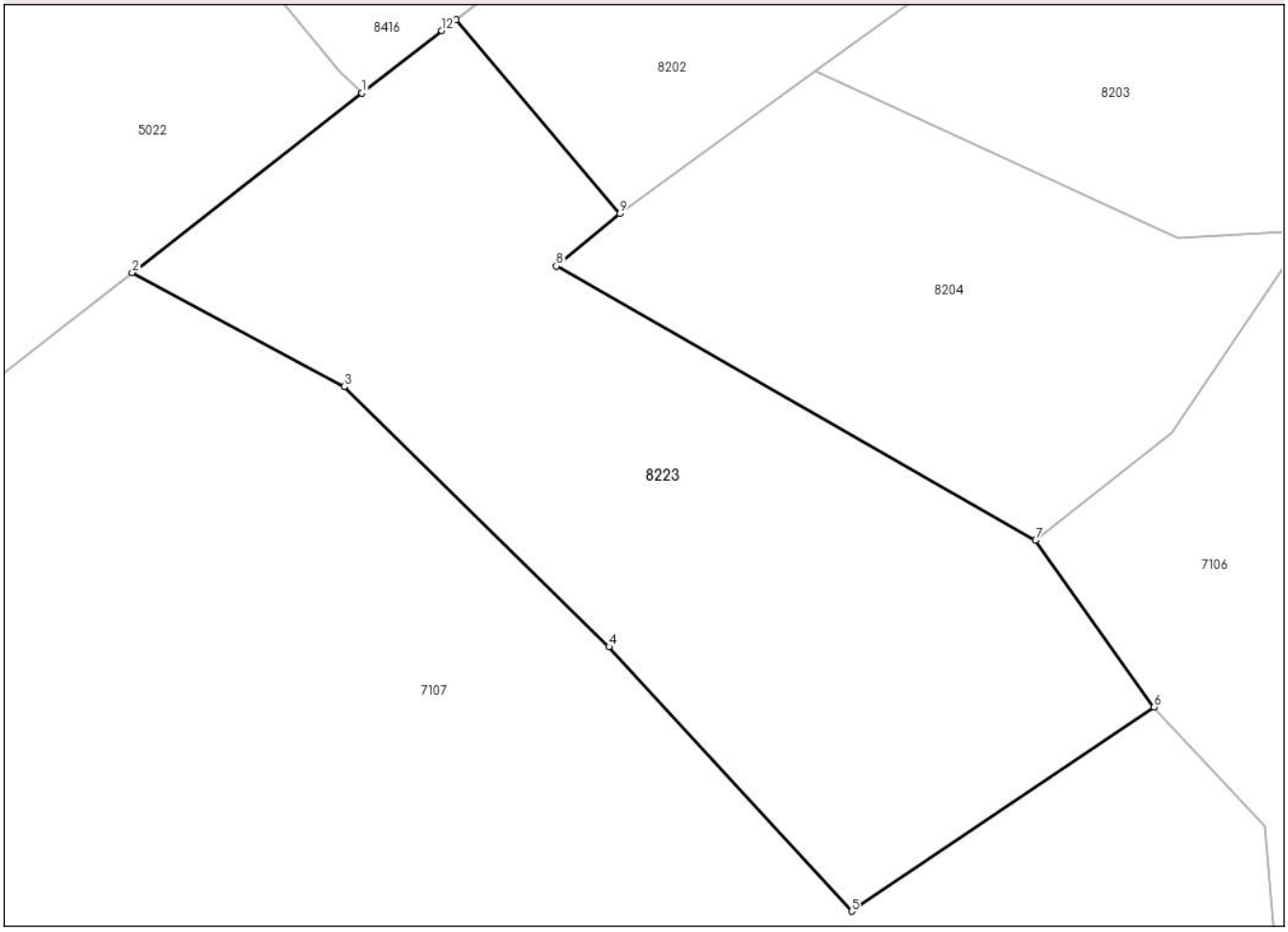

Date referitoare la teren

Crt	Categorie folosință	Intra vilan	Suprafaţa (mp)	Tarla	Parcelă	Nr. topo	Observaţii / Referinţe
1	padure	NU	16.000	UP I DEIA	UA 176B	-	

Lungime Segmente
1) Valorile lungimilor segmentelor sunt obţinute din proiecţie în plan.

Punct început	X / Y	Punct sfârşit	X / Y	Lungime segment (** (m)
1	548.500,08 672.634,412	2	548.448,89 672.594,465	64.932
2	548.448,89 672.594,465	3	548.496,11 672.569,025	53.637
3	548.496,11 672.569,025	4	548.555,185 672.511,102	82.734
4	548.555,185 672.511,102	5	548.609,302 672.452,194	79.992

Document care conține date cu caracter personal, protejat de prevederile Regulamentului (UE) nr. 679/2016 și Legii 190/2018

Punct început	X / Y	Punct sfârşit	X / Y	Lungime segment (** (m)
5	548.609,302 672.452,194	6	548.676,697 672.497,651	81.292
6	548.676,697 672.497,651	7	548.650,319 672.534,809	45.569
7	548.650,319 672.534,809	8	548.543,451 672.595,905	123.099
8	548.543,451 672.595,905	9	548.557,618 672.607,553	18.341
9	548.557,618 672.607,553	10	548.521,109 672.650,762	56.568
10	548.521,109 672.650,762	11	548.519,109 672.649,197	2.539
11	548.519,109 672.649,197	12	548.517,924 672.648,337	1.464
12	548.517,924 672.648,337	1	548.500,08 672.634,412	22.634

** Lungimile segmentelor sunt determinate în planul de proiecţie Stereo 70 şi sunt rotunjite la 1 milimetru.
*** Distanţa dintre puncte este formată din segmente cumulate ce sunt mai mici decât valoarea 1 milimetru.

Document care conține date cu caracter personal, protejat de prevederile Regulamentului (UE) nr. 679/2016 și Legii 190/2018

DATE DESPRE IMOBILUL NR. 8224

Oficiul de Cadastru şi Publicitate Imobiliară SUCEAVA
Biroul de Cadastru şi Publicitate Imobiliară Campulung Moldovenesc

A. Partea I. Descrierea imobilului

TEREN Extravilan

Adresa: Jud. Suceava

Nr. Crt	Nr cadastral Nr. topografic	Suprafaţa* (mp)	Observaţii / Referinţe
A1		5.000	Sector cadastral:43 Teren neimprejmuit; Terenul face parte din parcelele 2059/1 din CF 1196, 2059/2.

B. Partea II. Proprietari şi acte

Inscrieri privitoare la dreptul de proprietate şi alte drepturi reale		Referinţe
/		
Act Administrativ nr. 12100, din 25/10/2024 emis de Primaria Comunei Vama (Adeverinta proprietate);		
B1	se noteaza posesia faptica.	A1
	1) **ILIE CONSTANTIN VIRGIL**	
Act Normativ nr. 7, din 13/03/1996 emis de Parlamentul Romaniei (Lege);		
B2	Intabulare, drept de PROPRIETATE, dobandit prin Lege, cota actuala 1/1, cota initiala 1/1	A1
	1) **NEIDENTIFICAT NEIDENTIFICAT**, Lipsa C.N.P.	

C. Partea III. SARCINI .

Inscrieri privind dezmembramintele dreptului de proprietate, drepturi reale de garanţie şi sarcini	Referinţe
NU SUNT	

Anexa Nr. 1 La Partea I

Teren

Nr cadastral	Suprafaţa (mp)*	Observaţii / Referinţe
	5.000	Terenul face parte din parcelele 2059/1 din CF 1196, 2059/2.

* Suprafaţa este determinată in planul de proiecţie Stereo 70.

DETALII LINIARE IMOBIL

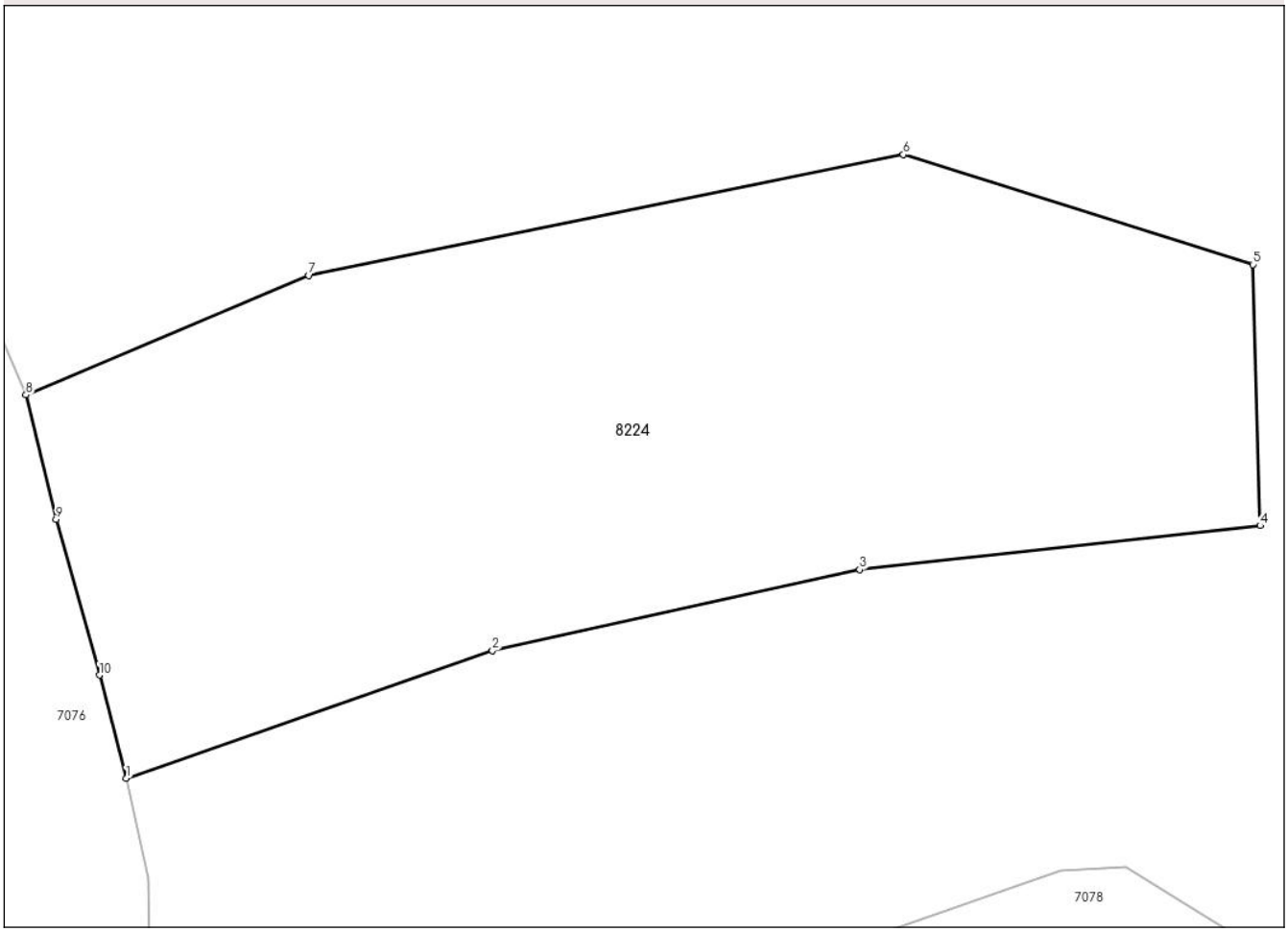

Date referitoare la teren

Crt	Categorie folosință	Intra vilan	Suprafaţa (mp)	Tarla	Parcelă	Nr. topo	Observaţii / Referinţe
1	faneata	NU	5.000	ARSITA PRISACII	1F	-	

Lungime Segmente
1) Valorile lungimilor segmentelor sunt obţinute din proiecţie în plan.

Punct început	X / Y	Punct sfârşit	X / Y	Lungime segment (** (m)
1	549.323,85 672.950,164	2	549.361,829 672.963,403	40.22
2	549.361,829 672.963,403	3	549.399,917 672.971,783	38.999
3	549.399,917 672.971,783	4	549.441,434 672.976,353	41.767
4	549.441,434 672.976,353	5	549.440,672 673.003,396	27.054
5	549.440,672 673.003,396	6	549.404,42 673.014,791	38.0

Document care conține date cu caracter personal, protejat de prevederile Regulamentului (UE) nr. 679/2016 și Legii 190/2018

Punct început	X / Y	Punct sfârşit	X / Y	Lungime segment (** (m)
6	549.404,42 673.014,791	7	549.342,785 673.002,253	62.898
7	549.342,785 673.002,253	8	549.313,44 672.989,894	31.841
8	549.313,44 672.989,894	9	549.316,579 672.976,992	13.278
9	549.316,579 672.976,992	10	549.321,053 672.960,871	16.73
10	549.321,053 672.960,871	1	549.323,85 672.950,164	11.066

** Lungimile segmentelor sunt determinate în planul de proiecţie Stereo 70 şi sunt rotunjite la 1 milimetru.
*** Distanţa dintre puncte este formată din segmente cumulate ce sunt mai mici decât valoarea 1 milimetru.

Document care conține date cu caracter personal, protejat de prevederile Regulamentului (UE) nr. 679/2016 și Legii 190/2018

DATE DESPRE IMOBILUL NR. 8301

Oficiul de Cadastru şi Publicitate Imobiliară SUCEAVA
Biroul de Cadastru şi Publicitate Imobiliară Campulung Moldovenesc

A. Partea I. Descrierea imobilului

TEREN Extravilan

Adresa: Jud. Suceava

Nr. Crt	Nr cadastral Nr. topografic	Suprafaţa* (mp)	Observaţii / Referinţe
A1		3.689	Sector cadastral:43 Teren neimprejmuit; Terenul face parte din parcela 2069/1 din CF 2399.

B. Partea II. Proprietari şi acte

Inscrieri privitoare la dreptul de proprietate şi alte drepturi reale		Referinţe
/		
Act Normativ nr. 7, din 13/03/1996 emis de Parlamentul Romaniei (Lege);		
B1	Inscrierea provizorie, drept de PROPRIETATE, dobandit prin Lege, cota actuala 1/1, cota initiala 1/1	A1
	1) **COMUNA VAMA**, CIF:4326698, Proprietar neidentificat.	

C. Partea III. SARCINI .

Inscrieri privind dezmembramintele dreptului de proprietate, drepturi reale de garanţie şi sarcini	Referinţe
NU SUNT	

Document care conține date cu caracter personal, protejat de prevederile Regulamentului (UE) nr. 679/2016 și Legii 190/2018

Anexa Nr. 1 La Partea I

Teren

Nr cadastral	Suprafaţa (mp)*	Observaţii / Referinţe
	3.689	Terenul face parte din parcela 2069/1 din CF 2399.

* Suprafaţa este determinată in planul de proiecţie Stereo 70.

DETALII LINIARE IMOBIL

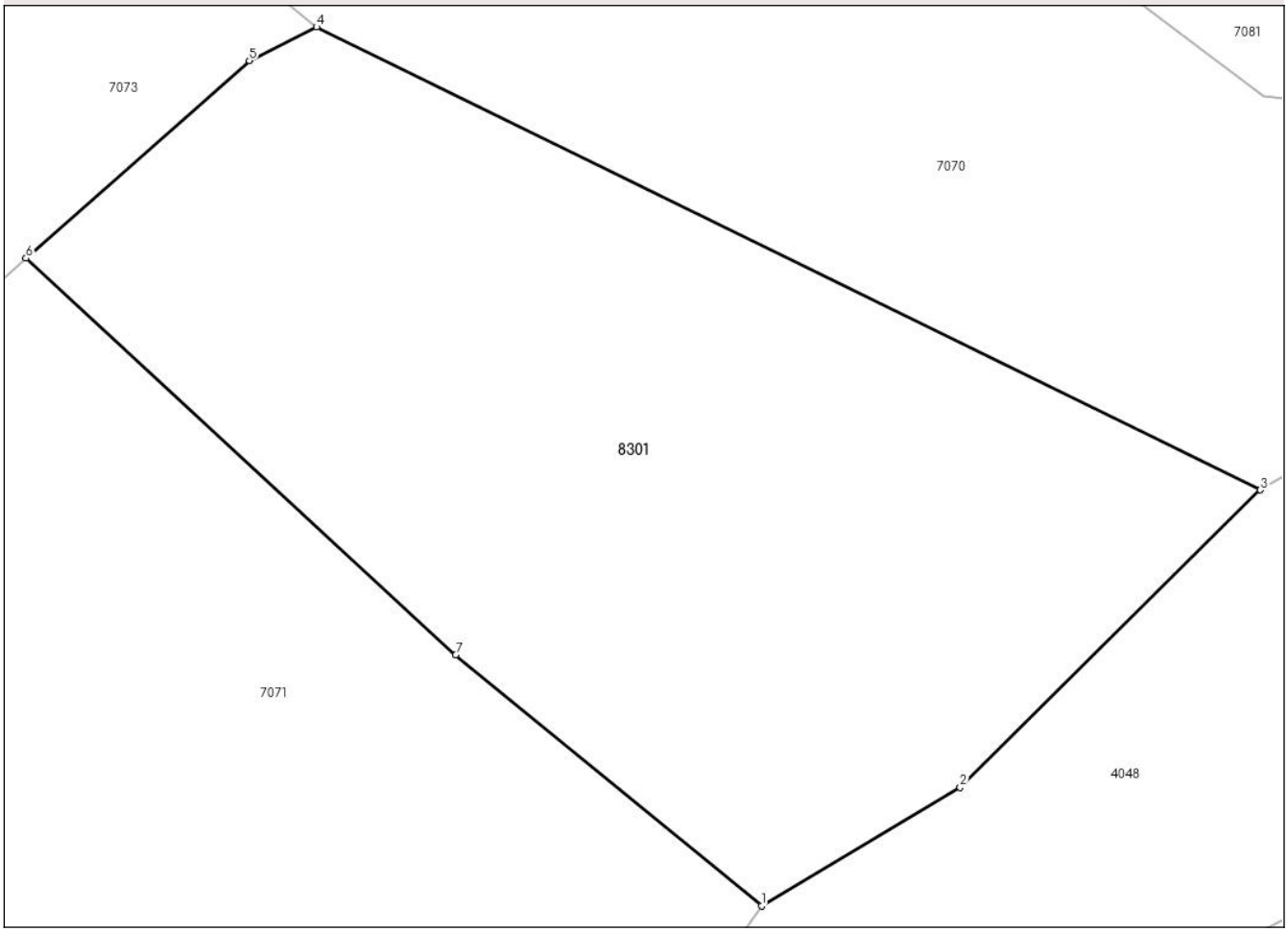

Date referitoare la teren

Crt	Categorie folosință	Intra vilan	Suprafaţa (mp)	Tarla	Parcelă	Nr. topo	Observaţii / Referinţe
1	padure	NU	3.689	MICLAUSA	-	-	

Lungime Segmente
1) Valorile lungimilor segmentelor sunt obţinute din proiecţie în plan.

Punct început	X / Y	Punct sfârşit	X / Y	Lungime segment (** (m)
1	549.769,696 672.934,797	2	549.786,566 672.944,83	19.628
2	549.786,566 672.944,83	3	549.812,047 672.970,068	35.864
3	549.812,047 672.970,068	4	549.731,916 673.009,33	89.232
4	549.731,916 673.009,33	5	549.726,206 673.006,484	6.381
5	549.726,206 673.006,484	6	549.707,231 672.989,724	25.316

Document care conține date cu caracter personal, protejat de prevederile Regulamentului (UE) nr. 679/2016 și Legii 190/2018

Punct început	X / Y	Punct sfârşit	X / Y	Lungime segment (** (m)
6	549.707,231 672.989,724	7	549.743,729 672.956,07	49.646
7	549.743,729 672.956,07	1	549.769,696 672.934,797	33.568

** Lungimile segmentelor sunt determinate în planul de proiecţie Stereo 70 şi sunt rotunjite la 1 milimetru.
*** Distanţa dintre puncte este formată din segmente cumulate ce sunt mai mici decât valoarea 1 milimetru.

Document care conține date cu caracter personal, protejat de prevederile Regulamentului (UE) nr. 679/2016 și Legii 190/2018

DATE DESPRE IMOBILUL NR. 8556

Oficiul de Cadastru şi Publicitate Imobiliară SUCEAVA
Biroul de Cadastru şi Publicitate Imobiliară Campulung Moldovenesc

A. Partea I. Descrierea imobilului

TEREN Necunoscut

Adresa: Loc. Vama, Jud. Suceava

Nr. Crt	Nr cadastral Nr. topografic	Suprafaţa* (mp)	Observaţii / Referinţe
A1		6.396	Sector cadastral:43 Teren neimprejmuit;

B. Partea II. Proprietari şi acte

Inscrieri privitoare la dreptul de proprietate şi alte drepturi reale		Referinţe
/		
Act Normativ nr. 7, din 13/03/1996 emis de Parlamentul Romaniei (Lege);		
B1	Inscrierea provizorie, drept de PROPRIETATE, dobandit prin Lege, cota actuala 1/1, cota initiala 1/1	A1
	1) **COMUNA VAMA**, CIF:4326698, Proprietar neidentificat.	

C. Partea III. SARCINI .

Inscrieri privind dezmembramintele dreptului de proprietate, drepturi reale de garanţie şi sarcini	Referinţe
NU SUNT	

Anexa Nr. 1 La Partea I

Teren

Nr cadastral	Suprafaţa (mp)*	Observaţii / Referinţe
	6.396	

* Suprafaţa este determinată in planul de proiecţie Stereo 70.

DETALII LINIARE IMOBIL

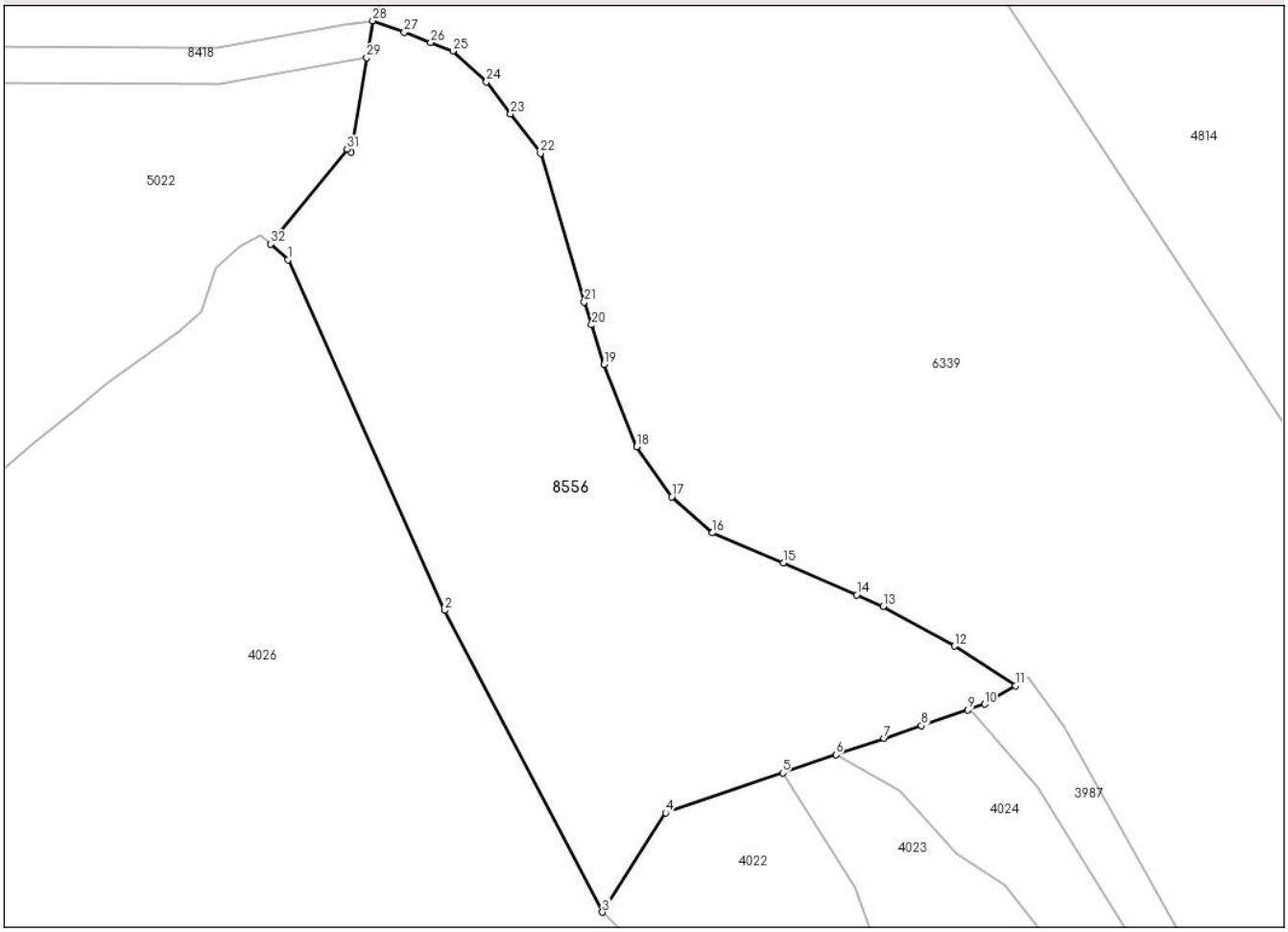

Date referitoare la teren

Crt	Categorie folosință	Intra vilan	Suprafaţa (mp)	Tarla	Parcelă	Nr. topo	Observaţii / Referinţe
1	pasune	DA	5.852	-	1P	-	
2	pasune	NU	544	-	2P	-	

Lungime Segmente

1) Valorile lungimilor segmentelor sunt obţinute din proiecţie în plan.

Punct început	X / Y	Punct sfârşit	X / Y	Lungime segment (** (m)
1	549.637,86 673.523,239	2	549.663,848 673.465,039	63.739
3	549.690,127 673.414,938	4	549.700,585 673.431,443	19.539
5	549.720,063 673.438,07	6	549.728,916 673.441,082	9.352
7	549.736,902 673.443,799	8	549.743,122 673.445,915	6.57

Punct început	X / Y	Punct sfârşit	X / Y	Lungime segment (** (m)
2	549.663,848 673.465,039	3	549.690,127 673.414,938	56.575
4	549.700,585 673.431,443	5	549.720,063 673.438,07	20.574
6	549.728,916 673.441,082	7	549.736,902 673.443,799	8.436
8	549.743,122 673.445,915	9	549.750,831 673.448,538	8.143

Document care conține date cu caracter personal, protejat de prevederile Regulamentului (UE) nr. 679/2016 și Legii 190/2018

Punct început	X / Y	Punct sfârşit	X / Y	Lungime segment (** (m)
9	549.750,831 673.448,538	10	549.753,602 673.449,481	2.927
11	549.758,756 673.452,553	12	549.748,588 673.459,103	12.095
13	549.736,774 673.465,688	14	549.732,38 673.467,615	4.798
15	549.720,215 673.472,951	16	549.708,401 673.477,889	12.804
17	549.701,622 673.483,893	18	549.695,812 673.492,221	10.154
19	549.690,389 673.505,875	20	549.688,307 673.512,427	6.874
21	549.687,097 673.516,236	22	549.679,834 673.540,93	25.74
23	549.674,876 673.547,462	24	549.670,867 673.552,744	6.631
25	549.665,251 673.557,876	26	549.661,601 673.559,283	3.912
27	549.657,213 673.560,975	28	549.651,951 673.562,907	5.606
29	549.650,948 673.556,791	30	549.648,368 673.541,057	15.944
31	549.647,694 673.541,563	32	549.634,984 673.525,835	20.221

Punct început	X / Y	Punct sfârşit	X / Y	Lungime segment (** (m)
10	549.753,602 673.449,481	11	549.758,756 673.452,553	6.0
12	549.748,588 673.459,103	13	549.736,774 673.465,688	13.525
14	549.732,38 673.467,615	15	549.720,215 673.472,951	13.284
16	549.708,401 673.477,889	17	549.701,622 673.483,893	9.056
18	549.695,812 673.492,221	19	549.690,389 673.505,875	14.692
20	549.688,307 673.512,427	21	549.687,097 673.516,236	3.997
22	549.679,834 673.540,93	23	549.674,876 673.547,462	8.2
24	549.670,867 673.552,744	25	549.665,251 673.557,876	7.608
26	549.661,601 673.559,283	27	549.657,213 673.560,975	4.703
28	549.651,951 673.562,907	29	549.650,948 673.556,791	6.198
30	549.648,368 673.541,057	31	549.647,694 673.541,563	0.842
32	549.634,984 673.525,835	1	549.637,86 673.523,239	3.875

**** Lungimile segmentelor sunt determinate în planul de proiecţie Stereo 70 şi sunt rotunjite la 1 milimetru.**
***** Distanţa dintre puncte este formată din segmente cumulate ce sunt mai mici decât valoarea 1 milimetru.**

Document care conține date cu caracter personal, protejat de prevederile Regulamentului (UE) nr. 679/2016 și Legii 190/2018