DATE DESPRE IMOBILUL NR. 2659

Oficiul de Cadastru şi Publicitate Imobiliară SUCEAVA
Biroul de Cadastru şi Publicitate Imobiliară Campulung Moldovenesc

A. Partea I. Descrierea imobilului

TEREN Intravilan

Adresa: Loc. Vama, Jud. Suceava

Nr. Crt	Nr cadastral Nr. topografic	Suprafaţa* (mp)	Observaţii / Referinţe
A1	33931	1.149	Sector cadastral:47 Teren neimprejmuit;

B. Partea II. Proprietari şi acte

Inscrieri privitoare la dreptul de proprietate şi alte drepturi reale		Referinţe
3939 / 15/03/2018		
Act Normativ nr. 1357, din 27/12/2001 emis de Guvernul Ramaniei (act administrativ nr 21 din 25-10-1999, emis de Consiliul Local al comunei Vama);		
B1	se noteaza ca din parte a imobilului cu nr.top.4117 neinscrisa in CF Vama se formeaza imobilulu cu nr. cad. 33931 ;	A1
B2	Intabulare, drept de PROPRIETATE, dobandit prin Lege, cota actuala 1/1, cota initiala 1/1	A1
	1) **COMUNA VAMA**, CIF:4326698, -DOMENIUL PUBLIC	

C. Partea III. SARCINI .

Inscrieri privind dezmembramintele dreptului de proprietate, drepturi reale de garanţie şi sarcini	Referinţe
NU SUNT	

Anexa Nr. 1 La Partea I

Teren

Nr cadastral	Suprafaţa (mp)*	Observaţii / Referinţe
33931	1.149	

* Suprafaţa este determinată in planul de proiecţie Stereo 70.

DETALII LINIARE IMOBIL

Date referitoare la teren

Crt	Categorie folosință	Intra vilan	Suprafaţa (mp)	Tarla	Parcelă	Nr. topo	Observaţii / Referinţe
1	drum	DA	1.149	-	1DR	-	

Lungime Segmente

1) Valorile lungimilor segmentelor sunt obţinute din proiecţie în plan.

Punct început	X / Y	Punct sfârşit	X / Y	Lungime segment (** (m)
1	550.382,634 672.611,022	2	550.381,916 672.615,166	4.206
3	550.379,875 672.631,351	4	550.382,839 672.632,997	3.39
5	550.382,354 672.641,742	6	550.382,686 672.654,836	13.098
7	550.383,42 672.658,615	8	550.383,281 672.668,455	9.841
9	550.383,11 672.671,914	10	550.378,289 672.678,922	8.506

Punct început	X / Y	Punct sfârşit	X / Y	Lungime segment (** (m)
2	550.381,916 672.615,166	3	550.379,875 672.631,351	16.313
4	550.382,839 672.632,997	5	550.382,354 672.641,742	8.758
6	550.382,686 672.654,836	7	550.383,42 672.658,615	3.85
8	550.383,281 672.668,455	9	550.383,11 672.671,914	3.463
10	550.378,289 672.678,922	11	550.376,014 672.691,061	12.35

Document care conține date cu caracter personal, protejat de prevederile Regulamentului (UE) nr. 679/2016 și Legii 190/2018

Punct început	X / Y	Punct sfârşit	X / Y	Lungime segment (** (m)
11	550.376,014 672.691,061	12	550.374,553 672.702,116	11.151
13	550.374,29 672.705,518	14	550.374,232 672.705,987	0.472
15	550.373,798 672.711,88	16	550.373,656 672.713,81	1.936
17	550.373,645 672.713,958	18	550.377,352 672.715,804	4.141
19	550.380,623 672.717,256	20	550.381,099 672.717,467	0.521
21	550.373,32 672.729,87	22	550.368,6 672.731,498	4.993
23	550.368,856 672.709,667	24	550.369,213 672.704,891	4.79
25	550.373,49 672.670,87	26	550.374,55 672.658,727	12.189
27	550.374,221 672.655,193	28	550.371,727 672.628,442	26.867
29	550.371,111 672.624,173	30	550.357,885 672.616,068	15.512
31	550.360,081 672.612,451	32	550.374,786 672.605,083	16.448
33	550.377,711 672.605,214	34	550.383,659 672.605,098	5.949

Punct început	X / Y	Punct sfârşit	X / Y	Lungime segment (** (m)
12	550.374,553 672.702,116	13	550.374,29 672.705,518	3.413
14	550.374,232 672.705,987	15	550.373,798 672.711,88	5.908
16	550.373,656 672.713,81	17	550.373,645 672.713,958	0.148
18	550.377,352 672.715,804	19	550.380,623 672.717,256	3.578
20	550.381,099 672.717,467	21	550.373,32 672.729,87	14.641
22	550.368,6 672.731,498	23	550.368,856 672.709,667	21.832
24	550.369,213 672.704,891	25	550.373,49 672.670,87	34.288
26	550.374,55 672.658,727	27	550.374,221 672.655,193	3.549
28	550.371,727 672.628,442	29	550.371,111 672.624,173	4.313
30	550.357,885 672.616,068	31	550.360,081 672.612,451	4.231
32	550.374,786 672.605,083	33	550.377,711 672.605,214	2.928
34	550.383,659 672.605,098	1	550.382,634 672.611,022	6.012

**** Lungimile segmentelor sunt determinate în planul de proiecţie Stereo 70 şi sunt rotunjite la 1 milimetru.**
***** Distanţa dintre puncte este formată din segmente cumulate ce sunt mai mici decât valoarea 1 milimetru.**

Document care conține date cu caracter personal, protejat de prevederile Regulamentului (UE) nr. 679/2016 și Legii 190/2018

DATE DESPRE IMOBILUL NR. 2660

Oficiul de Cadastru şi Publicitate Imobiliară SUCEAVA
Biroul de Cadastru şi Publicitate Imobiliară Campulung Moldovenesc

A. Partea I. Descrierea imobilului

TEREN Intravilan

Adresa: Loc. Vama, Jud. Suceava

Nr. Crt	Nr cadastral Nr. topografic	Suprafaţa* (mp)	Observaţii / Referinţe
A1		Din acte: 380 Masurata: 1.097	Sector cadastral:47 Teren neimprejmuit;

B. Partea II. Proprietari şi acte

Inscrieri privitoare la dreptul de proprietate şi alte drepturi reale		Referinţe
/		
Act Administrativ nr. 209, din 02/03/1994 emis de CJSDPT SUCEAVA (Titlu proprietate);		
B1	Intabulare, drept de PROPRIETATE, dobandit prin Reconstituire, cota actuala 1/1, cota initiala 1/1	A1
	1) **PAZAR I. CONSTANTIN**, Lipsa C.N.P.	

C. Partea III. SARCINI .

Inscrieri privind dezmembramintele dreptului de proprietate, drepturi reale de garanţie şi sarcini	Referinţe
NU SUNT	

Document care conține date cu caracter personal, protejat de prevederile Regulamentului (UE) nr. 679/2016 și Legii 190/2018

Anexa Nr. 1 La Partea I

Teren

Nr cadastral	Suprafaţa (mp)*	Observaţii / Referinţe
	Din acte: 380 Masurata: 1.097	

* Suprafaţa este determinată in planul de proiecţie Stereo 70.

DETALII LINIARE IMOBIL

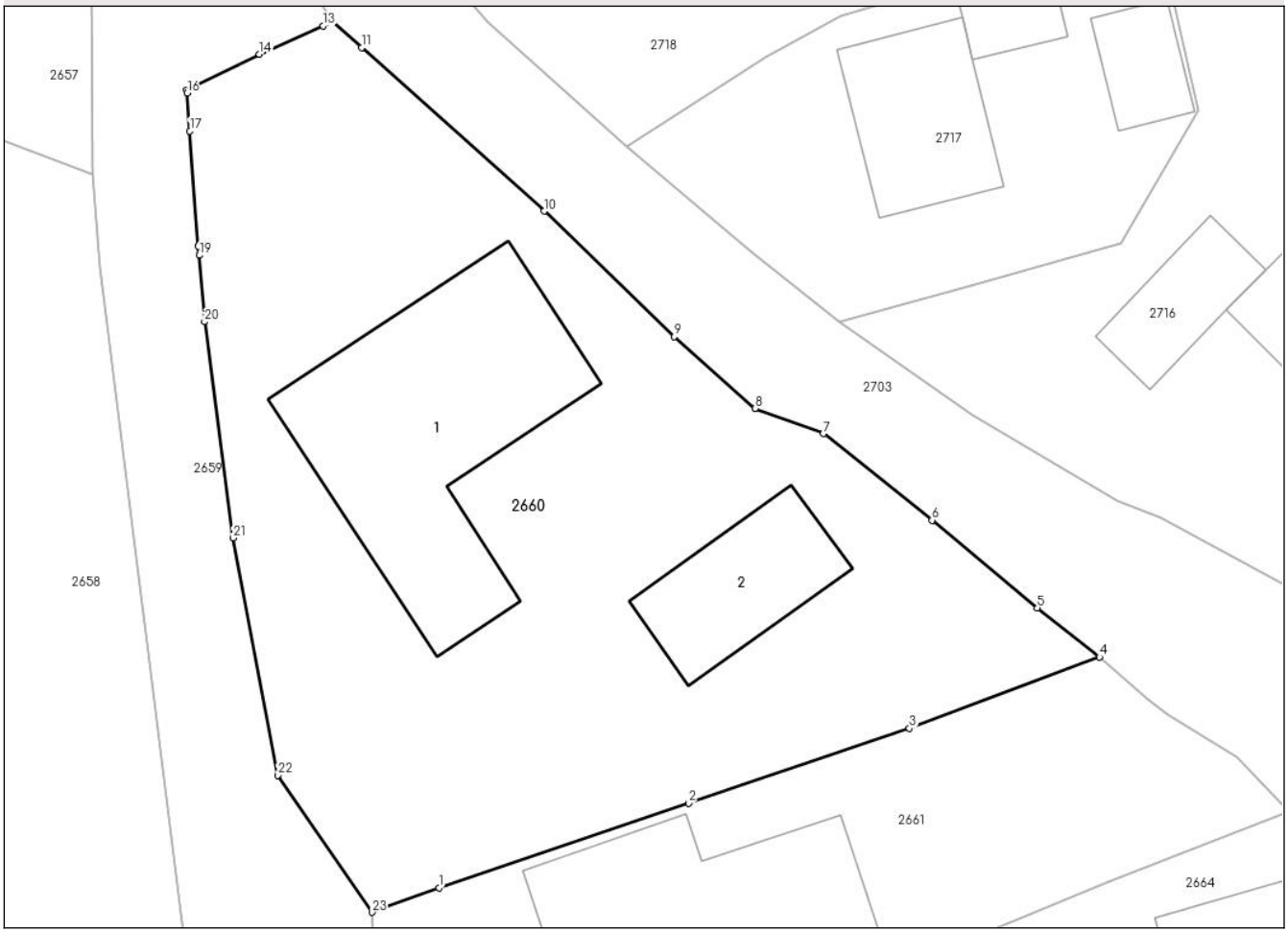

Date referitoare la teren

Crt	Categorie folosinţă	Intra vilan	Suprafaţa (mp)	Tarla	Parcelă	Nr. topo	Observaţii / Referinţe
1	curti constructii	DA	380	-	1CC	-	
2	arabil	DA	717	-	1F	-	

Date referitoare la construcţii

Crt	Număr	Destinaţie construcţie	Supraf. (mp)	Situaţie juridică	Observaţii / Referinţe
A1.1		constructii de locuinte	165	Fara acte	Nr. niveluri:1; S. construita la sol:165 mp; S. construita desfasurata:165 mp;
A1.2		constructii anexa	55	Fara acte	Nr. niveluri:1; S. construita la sol:55 mp; S. construita desfasurata:55 mp;

Lungime Segmente

1) Valorile lungimilor segmentelor sunt obţinute din proiecţie în plan.

Punct început	X / Y	Punct sfârşit	X / Y	Lungime segment (** (m)
1	550.386,544 672.673,161	2	550.399,305 672.677,49	13.475
3	550.410,61 672.681,324	4	550.420,322 672.684,976	10.376

Punct început	X / Y	Punct sfârşit	X / Y	Lungime segment (** (m)
2	550.399,305 672.677,49	3	550.410,61 672.681,324	11.937
4	550.420,322 672.684,976	5	550.417,147 672.687,48	4.044

Document care conține date cu caracter personal, protejat de prevederile Regulamentului (UE) nr. 679/2016 și Legii 190/2018

Punct început	X / Y	Punct sfârşit	X / Y	Lungime segment (** (m)
5	550.417,147 672.687,48	6	550.411,762 672.691,966	7.009
7	550.406,209 672.696,395	8	550.402,708 672.697,686	3.731
9	550.398,583 672.701,351	10	550.391,919 672.707,777	9.258
11	550.382,584 672.716,137	12	550.381,099 672.717,467	1.994
13	550.380,623 672.717,256	14	550.377,352 672.715,804	3.578
15	550.373,645 672.713,958	16	550.373,656 672.713,81	0.148
17	550.373,798 672.711,88	18	550.374,232 672.705,987	5.908
19	550.374,29 672.705,518	20	550.374,553 672.702,116	3.413
21	550.376,014 672.691,061	22	550.378,289 672.678,922	12.35
23	550.383,11 672.671,914	1	550.386,544 672.673,161	3.653

Punct început	X / Y	Punct sfârşit	X / Y	Lungime segment (** (m)
6	550.411,762 672.691,966	7	550.406,209 672.696,395	7.103
8	550.402,708 672.697,686	9	550.398,583 672.701,351	5.518
10	550.391,919 672.707,777	11	550.382,584 672.716,137	12.531
12	550.381,099 672.717,467	13	550.380,623 672.717,256	0.521
14	550.377,352 672.715,804	15	550.373,645 672.713,958	4.141
16	550.373,656 672.713,81	17	550.373,798 672.711,88	1.936
18	550.374,232 672.705,987	19	550.374,29 672.705,518	0.472
20	550.374,553 672.702,116	21	550.376,014 672.691,061	11.151
22	550.378,289 672.678,922	23	550.383,11 672.671,914	8.506

** Lungimile segmentelor sunt determinate în planul de proiecţie Stereo 70 şi sunt rotunjite la 1 milimetru.
*** Distanţa dintre puncte este formată din segmente cumulate ce sunt mai mici decât valoarea 1 milimetru.

Document care conține date cu caracter personal, protejat de prevederile Regulamentului (UE) nr. 679/2016 și Legii 190/2018

DATE DESPRE IMOBILUL NR. 2661

Oficiul de Cadastru şi Publicitate Imobiliară SUCEAVA
Biroul de Cadastru şi Publicitate Imobiliară Campulung Moldovenesc

A. Partea I. Descrierea imobilului

TEREN Intravilan

Adresa: Loc. Vama, Jud. Suceava

Nr. Crt	Nr cadastral Nr. topografic	Suprafaţa* (mp)	Observaţii / Referinţe
A1		1.622	Sector cadastral:47 Teren neimprejmuit;

B. Partea II. Proprietari şi acte

Inscrieri privitoare la dreptul de proprietate şi alte drepturi reale		Referinţe
/		
Act Normativ nr. 7, din 13/03/1996 emis de Parlamentul Romaniei (Lege);		
B1	Inscrierea provizorie, drept de PROPRIETATE, dobandit prin Lege, cota actuala 1/1, cota initiala 1/1	A1
	1) **COMUNA VAMA**, CIF:4326698, Proprietar neidentificat.	

C. Partea III. SARCINI .

Inscrieri privind dezmembramintele dreptului de proprietate, drepturi reale de garanţie şi sarcini	Referinţe
NU SUNT	

Anexa Nr. 1 La Partea I

Teren

Nr cadastral	Suprafaţa (mp)*	Observaţii / Referinţe
	1.622	

* Suprafaţa este determinată in planul de proiecţie Stereo 70.

DETALII LINIARE IMOBIL

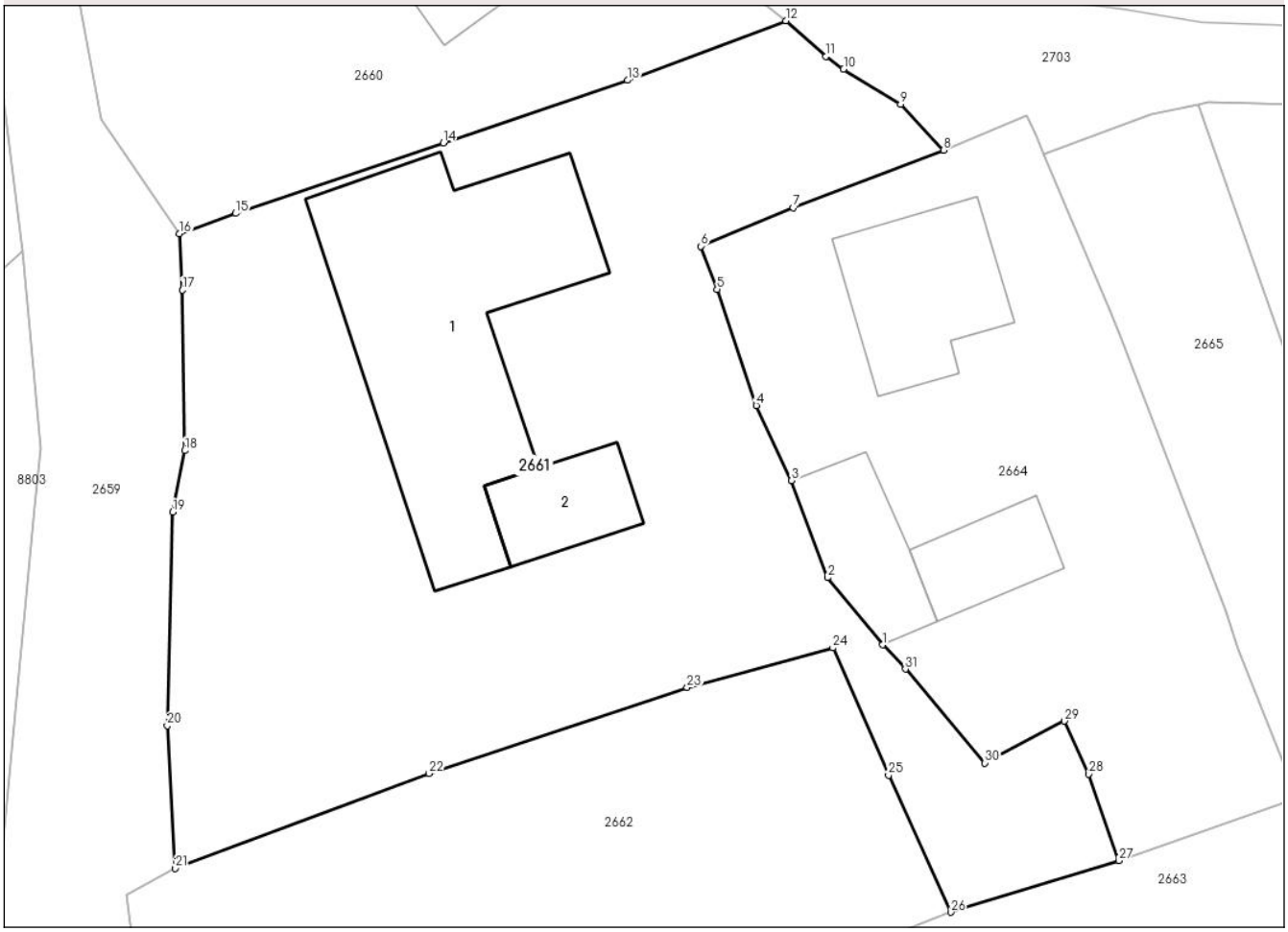

Date referitoare la teren

Crt	Categorie folosință	Intra vilan	Suprafaţa (mp)	Tarla	Parcelă	Nr. topo	Observaţii / Referinţe
1	curti constructii	DA	1.622	-	1CC	-	

Date referitoare la construcţii

Crt	Număr	Destinaţie construcţie	Supraf. (mp)	Situaţie juridică	Observaţii / Referinţe
A1.1		constructii de locuinte	258	Fara acte	Nr. niveluri:1; S. construita la sol:258 mp; S. construita desfasurata:258 mp;
A1.2		constructii anexa	45	Fara acte	Nr. niveluri:1; S. construita la sol:45 mp; S. construita desfasurata:45 mp;

Lungime Segmente

1) Valorile lungimilor segmentelor sunt obţinute din proiecţie în plan.

Punct început	X / Y	Punct sfârşit	X / Y	Lungime segment (** (m)
1	550.426,26 672.646,702	2	550.422,881 672.650,818	5.325
3	550.420,68 672.656,778	4	550.418,513 672.661,377	5.084
5	550.416,109 672.668,513	6	550.415,107 672.671,148	2.819

Punct început	X / Y	Punct sfârşit	X / Y	Lungime segment (** (m)
2	550.422,881 672.650,818	3	550.420,68 672.656,778	6.353
4	550.418,513 672.661,377	5	550.416,109 672.668,513	7.53
6	550.415,107 672.671,148	7	550.420,782 672.673,506	6.145

Document care conține date cu caracter personal, protejat de prevederile Regulamentului (UE) nr. 679/2016 și Legii 190/2018

Punct început	X / Y	Punct sfârşit	X / Y	Lungime segment (** (m)
7	550.420,782 672.673,506	8	550.430,007 672.677,044	9.88
9	550.427,371 672.679,863	10	550.423,868 672.682,015	4.111
11	550.422,789 672.682,79	12	550.420,322 672.684,976	3.296
13	550.410,61 672.681,324	14	550.399,305 672.677,49	11.937
15	550.386,544 672.673,161	16	550.383,11 672.671,914	3.653
17	550.383,281 672.668,455	18	550.383,42 672.658,615	9.841
19	550.382,686 672.654,836	20	550.382,354 672.641,742	13.098
21	550.382,839 672.632,997	22	550.398,417 672.638,811	16.628
23	550.414,267 672.644,087	24	550.423,214 672.646,513	9.27
25	550.426,621 672.638,703	26	550.430,445 672.630,309	9.224
27	550.440,77 672.633,476	28	550.438,928 672.638,772	5.607
29	550.437,425 672.642,029	30	550.432,552 672.639,455	5.511
31	550.427,663 672.645,218	1	550.426,26 672.646,702	2.042

Punct început	X / Y	Punct sfârşit	X / Y	Lungime segment (** (m)
8	550.430,007 672.677,044	9	550.427,371 672.679,863	3.859
10	550.423,868 672.682,015	11	550.422,789 672.682,79	1.328
12	550.420,322 672.684,976	13	550.410,61 672.681,324	10.376
14	550.399,305 672.677,49	15	550.386,544 672.673,161	13.475
16	550.383,11 672.671,914	17	550.383,281 672.668,455	3.463
18	550.383,42 672.658,615	19	550.382,686 672.654,836	3.85
20	550.382,354 672.641,742	21	550.382,839 672.632,997	8.758
22	550.398,417 672.638,811	23	550.414,267 672.644,087	16.705
24	550.423,214 672.646,513	25	550.426,621 672.638,703	8.521
26	550.430,445 672.630,309	27	550.440,77 672.633,476	10.8
28	550.438,928 672.638,772	29	550.437,425 672.642,029	3.587
30	550.432,552 672.639,455	31	550.427,663 672.645,218	7.557

** Lungimile segmentelor sunt determinate în planul de proiecţie Stereo 70 şi sunt rotunjite la 1 milimetru.
*** Distanţa dintre puncte este formată din segmente cumulate ce sunt mai mici decât valoarea 1 milimetru.

Document care conține date cu caracter personal, protejat de prevederile Regulamentului (UE) nr. 679/2016 și Legii 190/2018

DATE DESPRE IMOBILUL NR. 2662

Oficiul de Cadastru şi Publicitate Imobiliară SUCEAVA
Biroul de Cadastru şi Publicitate Imobiliară Campulung Moldovenesc

A. Partea I. Descrierea imobilului

TEREN Intravilan

Adresa: Loc. Vama, Jud. Suceava

Nr. Crt	Nr cadastral Nr. topografic	Suprafaţa* (mp)	Observaţii / Referinţe
A1		1.134	Sector cadastral:47 Teren neimprejmuit;

B. Partea II. Proprietari şi acte

Inscrieri privitoare la dreptul de proprietate şi alte drepturi reale		Referinţe
/		
Act Normativ nr. 7, din 13/03/1996 emis de Parlamentul Romaniei (Lege);		
B1	Inscrierea provizorie, drept de PROPRIETATE, dobandit prin Lege, cota actuala 1/1, cota initiala 1/1	A1
	1) **COMUNA VAMA**, CIF:4326698, Proprietar neidentificat.	

C. Partea III. SARCINI .

Inscrieri privind dezmembramintele dreptului de proprietate, drepturi reale de garanţie şi sarcini	Referinţe
NU SUNT	

Document care conține date cu caracter personal, protejat de prevederile Regulamentului (UE) nr. 679/2016 și Legii 190/2018

Anexa Nr. 1 La Partea I

Teren

Nr cadastral	Suprafaţa (mp)*	Observaţii / Referinţe
	1.134	

* Suprafaţa este determinată in planul de proiecţie Stereo 70.

DETALII LINIARE IMOBIL

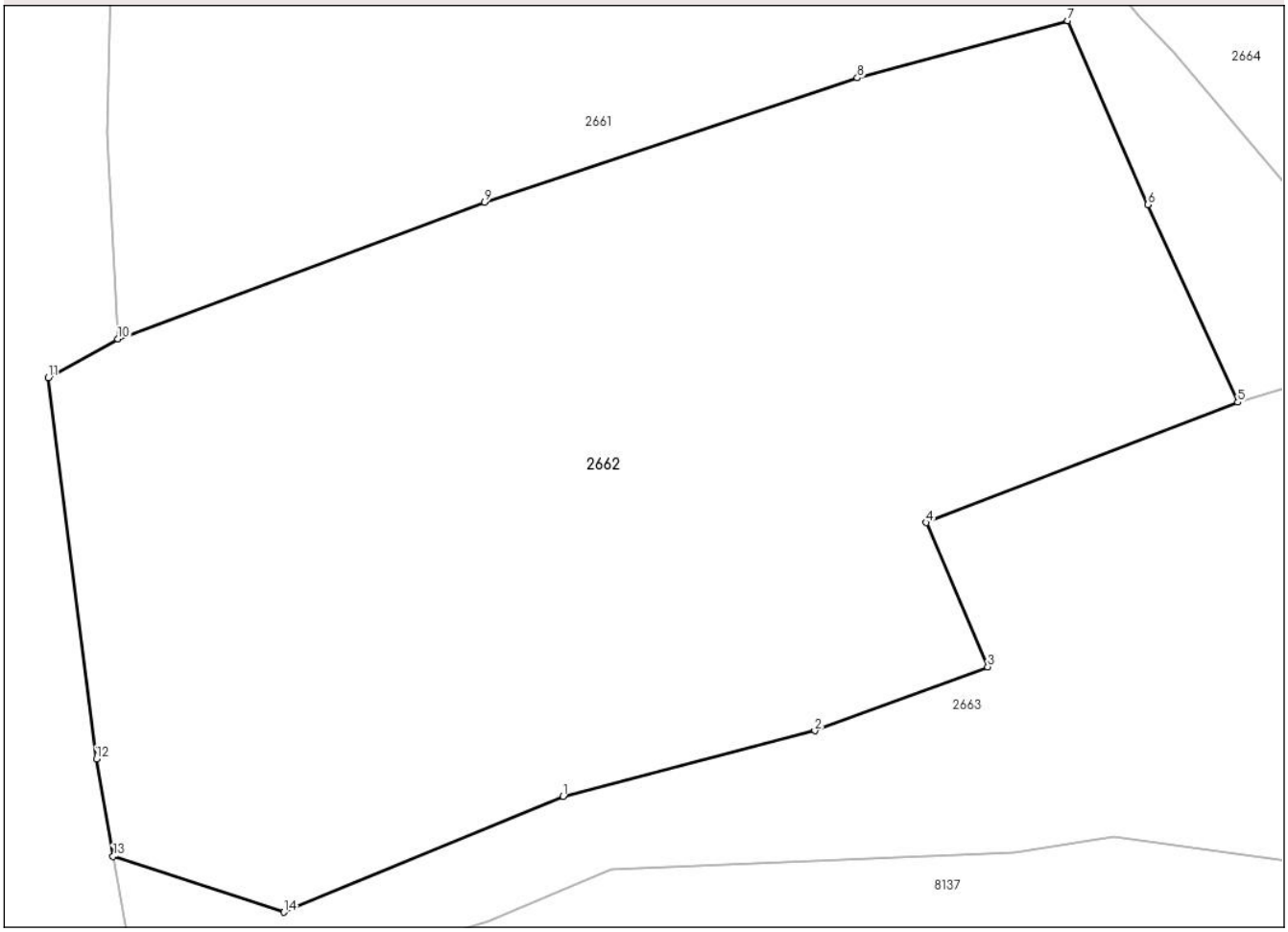

Date referitoare la teren

Crt	Categorie folosință	Intra vilan	Suprafaţa (mp)	Tarla	Parcelă	Nr. topo	Observaţii / Referinţe
1	faneata	DA	1.134	-	1F	-	

Lungime Segmente
1) Valorile lungimilor segmentelor sunt obţinute din proiecţie în plan.

Punct început	X / Y	Punct sfârşit	X / Y	Lungime segment (** (m)
1	550.401,754 672.613,578	2	550.412,462 672.616,364	11.065
2	550.412,462 672.616,364	3	550.419,813 672.619,072	7.834
3	550.419,813 672.619,072	4	550.417,198 672.625,196	6.659
4	550.417,198 672.625,196	5	550.430,445 672.630,309	14.199
5	550.430,445 672.630,309	6	550.426,621 672.638,703	9.224

Document care conține date cu caracter personal, protejat de prevederile Regulamentului (UE) nr. 679/2016 și Legii 190/2018

Punct început	X / Y	Punct sfârşit	X / Y	Lungime segment (** (m)
6	550.426,621 672.638,703	7	550.423,214 672.646,513	8.521
7	550.423,214 672.646,513	8	550.414,267 672.644,087	9.27
8	550.414,267 672.644,087	9	550.398,417 672.638,811	16.705
9	550.398,417 672.638,811	10	550.382,839 672.632,997	16.628
10	550.382,839 672.632,997	11	550.379,875 672.631,351	3.39
11	550.379,875 672.631,351	12	550.381,916 672.615,166	16.313
12	550.381,916 672.615,166	13	550.382,634 672.611,022	4.206
13	550.382,634 672.611,022	14	550.389,883 672.608,656	7.626
14	550.389,883 672.608,656	1	550.401,754 672.613,578	12.851

** Lungimile segmentelor sunt determinate în planul de proiecţie Stereo 70 şi sunt rotunjite la 1 milimetru.
*** Distanţa dintre puncte este formată din segmente cumulate ce sunt mai mici decât valoarea 1 milimetru.

Document care conține date cu caracter personal, protejat de prevederile Regulamentului (UE) nr. 679/2016 și Legii 190/2018

DATE DESPRE IMOBILUL NR. 2663

Oficiul de Cadastru şi Publicitate Imobiliară SUCEAVA
Biroul de Cadastru şi Publicitate Imobiliară Campulung Moldovenesc

A. Partea I. Descrierea imobilului

TEREN Intravilan

Adresa: Loc. Vama, Jud. Suceava

Nr. Crt	Nr cadastral Nr. topografic	Suprafaţa* (mp)	Observaţii / Referinţe
A1		1.651	Sector cadastral:47 Teren neimprejmuit;

B. Partea II. Proprietari şi acte

Inscrieri privitoare la dreptul de proprietate şi alte drepturi reale		Referinţe
/		
Act Normativ nr. 7, din 13/03/1996 emis de Parlamentul Romaniei (Lege);		
B1	Inscrierea provizorie, drept de PROPRIETATE, dobandit prin Lege, cota actuala 1/1, cota initiala 1/1	A1
	1) **COMUNA VAMA**, CIF:4326698, Proprietar neidentificat.	

C. Partea III. SARCINI .

Inscrieri privind dezmembramintele dreptului de proprietate, drepturi reale de garanţie şi sarcini	Referinţe
NU SUNT	

Anexa Nr. 1 La Partea I

Teren

Nr cadastral	Suprafaţa (mp)*	Observaţii / Referinţe
	1.651	

* Suprafaţa este determinată in planul de proiecţie Stereo 70.

DETALII LINIARE IMOBIL

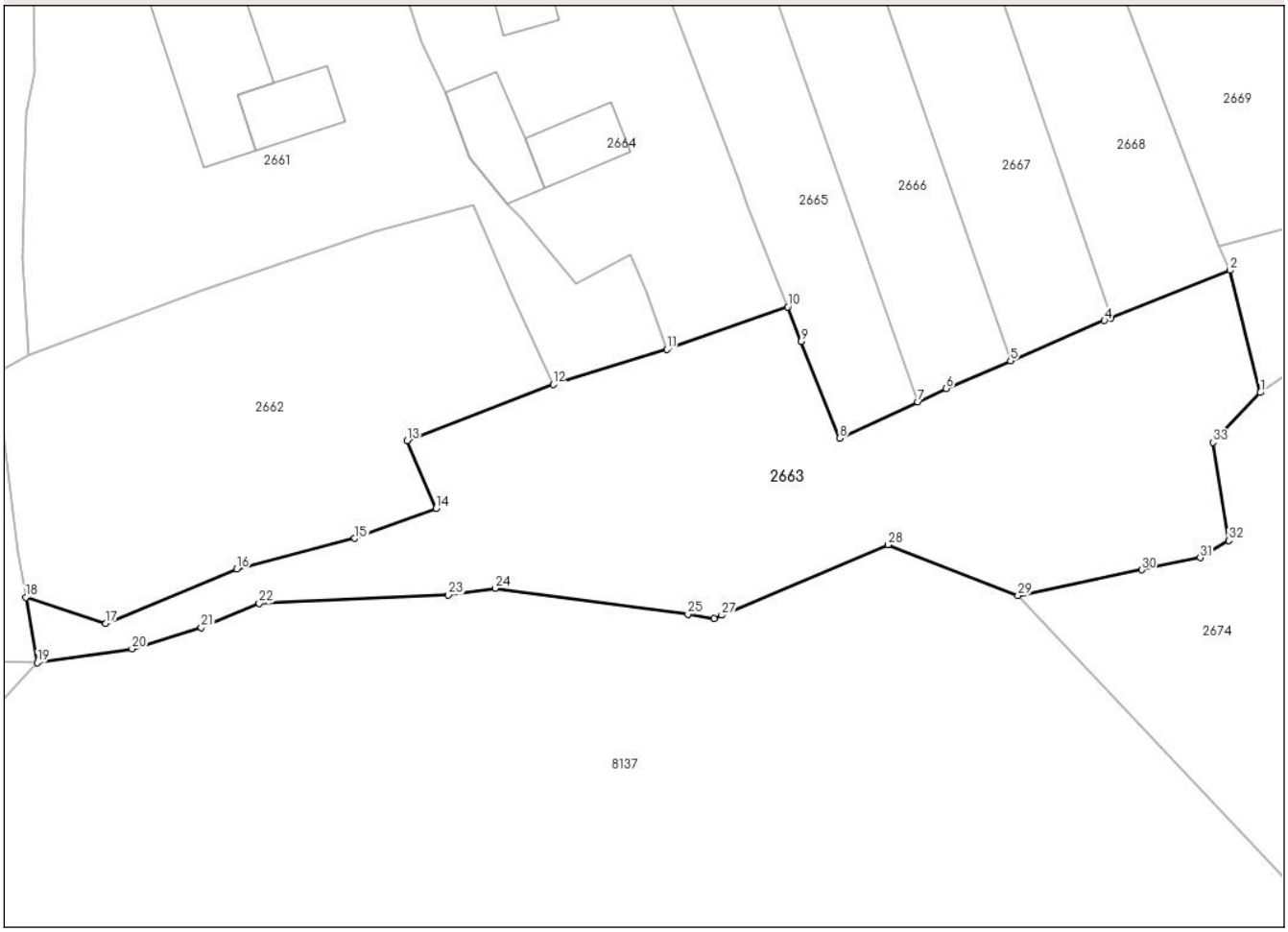

Date referitoare la teren

Crt	Categorie folosință	Intra vilan	Suprafaţa (mp)	Tarla	Parcelă	Nr. topo	Observaţii / Referinţe
1	faneata	DA	1.651	-	1F	-	

Lungime Segmente

1) Valorile lungimilor segmentelor sunt obţinute din proiecţie în plan.

Punct început	X / Y	Punct sfârşit	X / Y	Lungime segment (** (m)
1	550.494,576 672.629,561	2	550.491,823 672.640,644	11.42
3	550.481,064 672.636,343	4	550.480,449 672.636,097	0.662
5	550.471,924 672.632,439	6	550.466,096 672.629,938	6.342
7	550.463,524 672.628,734	8	550.456,442 672.625,42	7.819
9	550.452,96 672.634,201	10	550.451,715 672.637,317	3.356

Punct început	X / Y	Punct sfârşit	X / Y	Lungime segment (** (m)
2	550.491,823 672.640,644	3	550.481,064 672.636,343	11.587
4	550.480,449 672.636,097	5	550.471,924 672.632,439	9.277
6	550.466,096 672.629,938	7	550.463,524 672.628,734	2.84
8	550.456,442 672.625,42	9	550.452,96 672.634,201	9.446
10	550.451,715 672.637,317	11	550.440,77 672.633,476	11.599

Document care conține date cu caracter personal, protejat de prevederile Regulamentului (UE) nr. 679/2016 și Legii 190/2018

Punct început	X / Y	Punct sfârşit	X / Y	Lungime segment (** (m)
11	550.440,77 672.633,476	12	550.430,445 672.630,309	10.8
13	550.417,198 672.625,196	14	550.419,813 672.619,072	6.659
15	550.412,462 672.616,364	16	550.401,754 672.613,578	11.065
17	550.389,883 672.608,656	18	550.382,634 672.611,022	7.626
19	550.383,659 672.605,098	20	550.392,258 672.606,356	8.69
21	550.398,542 672.608,288	22	550.403,785 672.610,461	5.675
23	550.420,957 672.611,216	24	550.425,19 672.611,838	4.278
25	550.442,67 672.609,475	26	550.445,067 672.609,059	2.433
27	550.445,739 672.609,403	28	550.460,812 672.615,773	16.364
29	550.472,608 672.611,17	30	550.483,836 672.613,507	11.469
31	550.489,13 672.614,609	32	550.491,705 672.616,168	3.01
33	550.490,277 672.625,043	1	550.494,576 672.629,561	6.236

Punct început	X / Y	Punct sfârşit	X / Y	Lungime segment (** (m)
12	550.430,445 672.630,309	13	550.417,198 672.625,196	14.199
14	550.419,813 672.619,072	15	550.412,462 672.616,364	7.834
16	550.401,754 672.613,578	17	550.389,883 672.608,656	12.851
18	550.382,634 672.611,022	19	550.383,659 672.605,098	6.012
20	550.392,258 672.606,356	21	550.398,542 672.608,288	6.575
22	550.403,785 672.610,461	23	550.420,957 672.611,216	17.189
24	550.425,19 672.611,838	25	550.442,67 672.609,475	17.639
26	550.445,067 672.609,059	27	550.445,739 672.609,403	0.755
28	550.460,812 672.615,773	29	550.472,608 672.611,17	12.662
30	550.483,836 672.613,507	31	550.489,13 672.614,609	5.407
32	550.491,705 672.616,168	33	550.490,277 672.625,043	8.989

** Lungimile segmentelor sunt determinate în planul de proiecţie Stereo 70 şi sunt rotunjite la 1 milimetru.
*** Distanţa dintre puncte este formată din segmente cumulate ce sunt mai mici decât valoarea 1 milimetru.

Document care conține date cu caracter personal, protejat de prevederile Regulamentului (UE) nr. 679/2016 și Legii 190/2018

DATE DESPRE IMOBILUL NR. 2664

Oficiul de Cadastru şi Publicitate Imobiliară SUCEAVA
Biroul de Cadastru şi Publicitate Imobiliară Campulung Moldovenesc

A. Partea I. Descrierea imobilului

TEREN Intravilan Nr. CF vechi:5418

Adresa: Loc. Vama, Str Cerbului, Jud. Suceava

Nr. Crt	Nr cadastral Nr. topografic	Suprafaţa* (mp)	Observaţii / Referinţe
A1	31209	Din acte: 400 Masurata: 856	Sector cadastral:47 Teren imprejmuit;

Construcţii

Crt	Nr cadastral Nr. topografic	Adresa	Observaţii / Referinţe
A1.1	31209-C1	Loc. Vama, Str Cerbului, Jud. Suceava	Nr. niveluri:1; S. construita la sol:85 mp; S. construita desfasurata:85 mp; casa

B. Partea II. Proprietari şi acte

Inscrieri privitoare la dreptul de proprietate şi alte drepturi reale		Referinţe
22304 / 28/12/2021		
Act Notarial nr. 4070, din 27/12/2021 emis de Scraba Luminita Doru Paul;		
B4	Intabulare, drept de PROPRIETATE, bun propriu, dobandit prin Conventie, cota actuala 1/2, cota initiala 1/1	A1, A1.1
	1) **CALINESCU ALINA-GEORGIANA**	
7498 / 03/05/2022		
Act Notarial nr. 1425, din 29/04/2022 emis de Scraba Luminita Doru Paul (Contract de donatie);		
B5	Intabulare, drept de PROPRIETATE, bun propriu, dobandit prin Conventie, cota actuala 1/2, cota initiala 1/2	A1, A1.1
	1) **VÂRSTĂ ŞTEFAN-IONUŢ**	

C. Partea III. SARCINI

Inscrieri privind dezmembramintele dreptului de proprietate, drepturi reale de garanţie şi sarcini		Referinţe
226 / 15/01/2008		
Act Notarial nr. 01, din 01/01/2000 emis de EB Nichifor Sebastian Ionut;		
C3	s-a notat somatia de la Dosar Executare 11/2007 din 10.12.2007 pentru suma de 90690,77 RON in favoarea CEC SA - Sucursala Suceava	A1, A1.1
	OBSERVATII: (provenita din conversia CF 5418)	
22304 / 28/12/2021		
Act Notarial nr. 4070, din 27/12/2021 emis de Scraba Luminita Doru Paul;		
C4	Intabulare, drept de UZUFRUCT VIAGER, dobandit prin Conventie, cota actuala 1/1, cota initiala 1/1	A1, A1.1
	1) **VÂRSTĂ IOAN** 2) **VÂRSTĂ GEORGETA**	

Document care conține date cu caracter personal, protejat de prevederile Regulamentului (UE) nr. 679/2016 și Legii 190/2018

Anexa Nr. 1 La Partea I

Teren

Nr cadastral	Suprafaţa (mp)*	Observaţii / Referinţe
31209	Din acte: 400 Masurata: 856	

* Suprafaţa este determinată in planul de proiecţie Stereo 70.

DETALII LINIARE IMOBIL

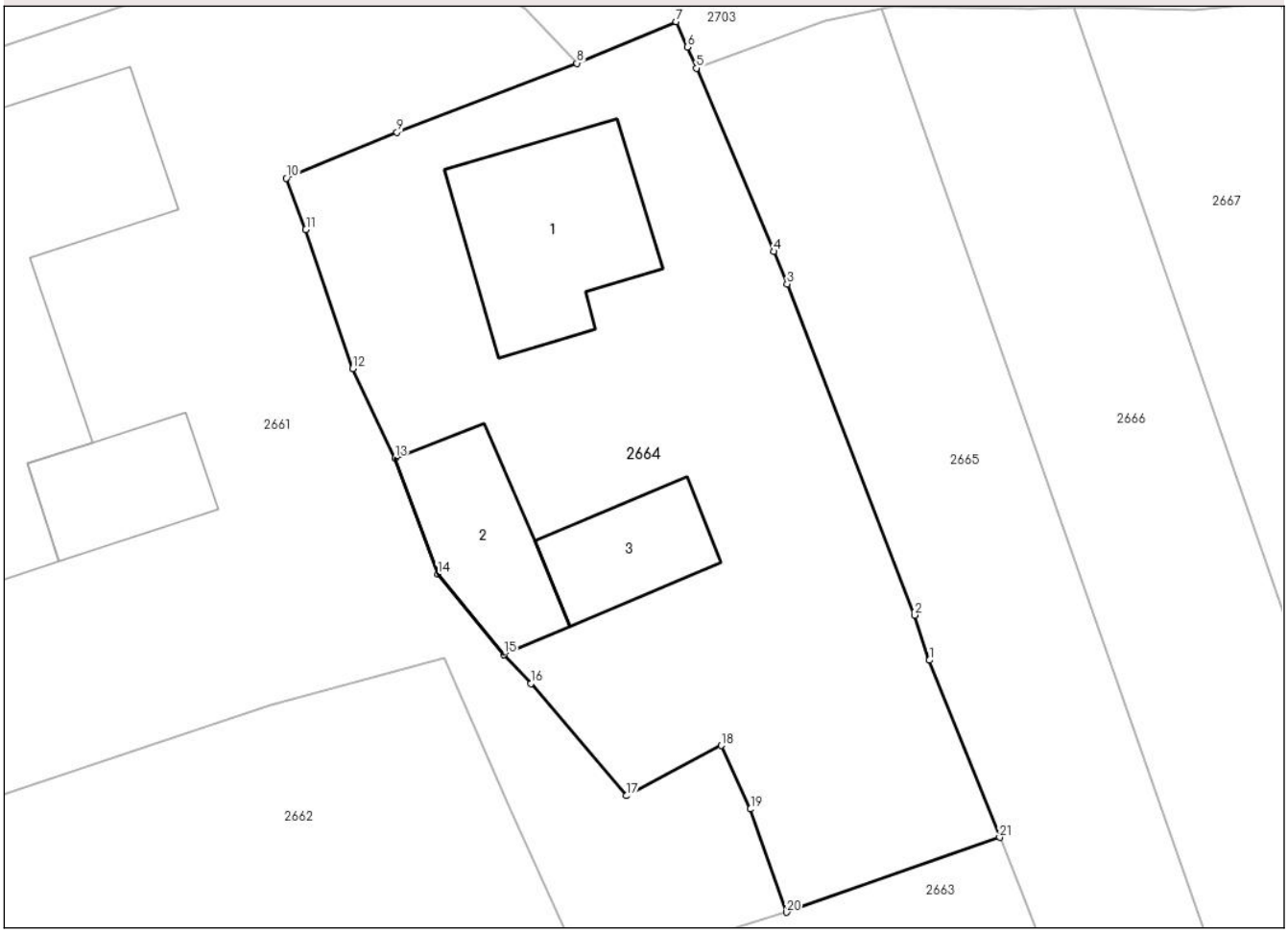

Date referitoare la teren

Crt	Categorie folosinţă	Intra vilan	Suprafaţa (mp)	Tarla	Parcelă	Nr. topo	Observaţii / Referinţe
1	curti constructii	DA	856	-	1CC	-	top. 2484

Date referitoare la construcţii

Crt	Număr	Destinaţie construcţie	Supraf. (mp)	Situaţie juridică	Observaţii / Referinţe
A1.1	31209-C1	constructii de locuinte	85	Cu acte	Nr. niveluri:1; S. construita la sol:85 mp; S. construita desfasurata:85 mp; casa
A1.2		constructii anexa	55	Fara acte	Nr. niveluri:1; S. construita la sol:55 mp; S. construita desfasurata:55 mp;
A1.3		constructii anexa	40	Fara acte	Nr. niveluri:1; S. construita la sol:40 mp; S. construita desfasurata:40 mp;

Lungime Segmente

1) Valorile lungimilor segmentelor sunt obţinute din proiecţie în plan.

Punct început	X / Y	Punct sfârşit	X / Y	Lungime segment (** (m)
1	550.448,105 672.646,406	2	550.447,355 672.648,725	2.437

Punct început	X / Y	Punct sfârşit	X / Y	Lungime segment (** (m)
2	550.447,355 672.648,725	3	550.440,802 672.665,712	18.207

Document care conține date cu caracter personal, protejat de prevederile Regulamentului (UE) nr. 679/2016 și Legii 190/2018

Punct început	X / Y	Punct sfârşit	X / Y	Lungime segment (** (m)
3	550.440,802 672.665,712	4	550.440,124 672.667,385	1.805
5	550.436,151 672.676,787	6	550.435,678 672.677,875	1.186
7	550.435,113 672.679,176	8	550.430,007 672.677,044	5.533
9	550.420,782 672.673,506	10	550.415,107 672.671,148	6.145
11	550.416,109 672.668,513	12	550.418,513 672.661,377	7.53
13	550.420,68 672.656,778	14	550.422,881 672.650,818	6.353
15	550.426,26 672.646,702	16	550.427,663 672.645,218	2.042
17	550.432,552 672.639,455	18	550.437,425 672.642,029	5.511
19	550.438,928 672.638,772	20	550.440,77 672.633,476	5.607
21	550.451,715 672.637,317	1	550.448,105 672.646,406	9.78

Punct început	X / Y	Punct sfârşit	X / Y	Lungime segment (** (m)
4	550.440,124 672.667,385	5	550.436,151 672.676,787	10.207
6	550.435,678 672.677,875	7	550.435,113 672.679,176	1.418
8	550.430,007 672.677,044	9	550.420,782 672.673,506	9.88
10	550.415,107 672.671,148	11	550.416,109 672.668,513	2.819
12	550.418,513 672.661,377	13	550.420,68 672.656,778	5.084
14	550.422,881 672.650,818	15	550.426,26 672.646,702	5.325
16	550.427,663 672.645,218	17	550.432,552 672.639,455	7.557
18	550.437,425 672.642,029	19	550.438,928 672.638,772	3.587
20	550.440,77 672.633,476	21	550.451,715 672.637,317	11.599

** Lungimile segmentelor sunt determinate în planul de proiecţie Stereo 70 şi sunt rotunjite la 1 milimetru.
*** Distanţa dintre puncte este formată din segmente cumulate ce sunt mai mici decât valoarea 1 milimetru.

Document care conține date cu caracter personal, protejat de prevederile Regulamentului (UE) nr. 679/2016 și Legii 190/2018

DATE DESPRE IMOBILUL NR. 2665

Oficiul de Cadastru şi Publicitate Imobiliară SUCEAVA
Biroul de Cadastru şi Publicitate Imobiliară Campulung Moldovenesc

A. Partea I. Descrierea imobilului

TEREN Intravilan Nr. CF vechi:4927

Adresa: Loc. Vama, Str Prundului, Jud. Suceava

Nr. Crt	Nr cadastral Nr. topografic	Suprafaţa* (mp)	Observaţii / Referinţe
A1	32364	482	Sector cadastral:47 Teren neimprejmuit; partial imprejmuit

B. Partea II. Proprietari şi acte

Inscrieri privitoare la dreptul de proprietate şi alte drepturi reale		Referinţe
2641 / 22/02/2018		
Act Notarial nr. 156, din 21/02/2018 emis de Scraba Horia Ilie;		
B2	Intabulare, drept de PROPRIETATE, ca bun comun, dobandit prin Conventie, cota actuala 1/1, cota initiala 1/1	A1
	1) **MAFTEI OVIDIU** 2) **MAFTEI CATALINA-MIHAELA**	
10580 / 11/07/2018		
Act Administrativ nr. 6004, din 09/07/2018 emis de Primaria Comunei Vama (Adeverinta);		
B3	se noteaza actualizarea informatiei cadastrale a imobilului cu nr. top24/67 din CF 32364 Vama, care se transforma in imobilul cu nr. cad. 32364 situat in intravilanul comunei Vama ;	A1

C. Partea III. SARCINI .

Inscrieri privind dezmembramintele dreptului de proprietate, drepturi reale de garanţie şi sarcini	Referinţe
NU SUNT	

Document care conține date cu caracter personal, protejat de prevederile Regulamentului (UE) nr. 679/2016 și Legii 190/2018

Anexa Nr. 1 La Partea I

Teren

Nr cadastral	Suprafaţa (mp)*	Observaţii / Referinţe
32364	482	partial imprejmuit

* Suprafaţa este determinată in planul de proiecţie Stereo 70.

DETALII LINIARE IMOBIL

Date referitoare la teren

Crt	Categorie folosință	Intra vilan	Suprafaţa (mp)	Tarla	Parcelă	Nr. topo	Observaţii / Referinţe
1	faneata	DA	482	-	1F	-	

Lungime Segmente
1) Valorile lungimilor segmentelor sunt obţinute din proiecţie în plan.

Punct început	X / Y	Punct sfârşit	X / Y	Lungime segment (** (m)
1	550.463,524 672.628,734	2	550.445,66 672.679,808	54.108
2	550.445,66 672.679,808	3	550.442,748 672.679,219	2.971
3	550.442,748 672.679,219	4	550.436,151 672.676,787	7.031
4	550.436,151 672.676,787	5	550.440,124 672.667,385	10.207
5	550.440,124 672.667,385	6	550.440,802 672.665,712	1.805

Document care conține date cu caracter personal, protejat de prevederile Regulamentului (UE) nr. 679/2016 și Legii 190/2018

Punct început	X / Y	Punct sfârşit	X / Y	Lungime segment (** (m)
6	550.440,802 672.665,712	7	550.447,355 672.648,725	18.207
7	550.447,355 672.648,725	8	550.448,105 672.646,406	2.437
8	550.448,105 672.646,406	9	550.451,715 672.637,317	9.78
9	550.451,715 672.637,317	10	550.452,96 672.634,201	3.356
10	550.452,96 672.634,201	11	550.456,442 672.625,42	9.446
11	550.456,442 672.625,42	1	550.463,524 672.628,734	7.819

** Lungimile segmentelor sunt determinate în planul de proiecţie Stereo 70 şi sunt rotunjite la 1 milimetru.
*** Distanţa dintre puncte este formată din segmente cumulate ce sunt mai mici decât valoarea 1 milimetru.

Document care conține date cu caracter personal, protejat de prevederile Regulamentului (UE) nr. 679/2016 și Legii 190/2018

DATE DESPRE IMOBILUL NR. 2666

Oficiul de Cadastru şi Publicitate Imobiliară SUCEAVA
Biroul de Cadastru şi Publicitate Imobiliară Campulung Moldovenesc

A. Partea I. Descrierea imobilului

TEREN Intravilan Nr. CF vechi:4928

Adresa: Loc. Vama, Str Prundului, Jud. Suceava

Nr. Crt	Nr cadastral Nr. topografic	Suprafaţa* (mp)	Observaţii / Referinţe
A1	32365	482	Sector cadastral:47 Teren neimprejmuit; partial imprejmuit

B. Partea II. Proprietari şi acte

Inscrieri privitoare la dreptul de proprietate şi alte drepturi reale		Referinţe
2643 / 22/02/2018		
Act Notarial nr. 156, din 21/02/2018 emis de Scraba Horia Ilie;		
B2	Intabulare, drept de PROPRIETATE, ca bun comun, dobandit prin Conventie, cota actuala 1/1, cota initiala 1/1	A1
	1) **MAFTEI OVIDIU** 2) **MAFTEI CATALINA-MIHAELA**	
10581 / 11/07/2018		
Act Administrativ nr. 6004, din 09/07/2018 emis de Primaria Comunei Vama (Adeverinta);		
B3	se noteaza actualizarea informatiei cadastrale a imobilului cu nr.top. 24/68 din CF 32365 Vama, care se transforma in imobilul cu nr. cad. 32365 situat in intravilanul comunei Vama ;	A1

C. Partea III. SARCINI .

Inscrieri privind dezmembramintele dreptului de proprietate, drepturi reale de garanţie şi sarcini	Referinţe
NU SUNT	

Document care conține date cu caracter personal, protejat de prevederile Regulamentului (UE) nr. 679/2016 și Legii 190/2018

Anexa Nr. 1 La Partea I

Teren

Nr cadastral	Suprafaţa (mp)*	Observaţii / Referinţe
32365	482	partial imprejmuit

* Suprafaţa este determinată in planul de proiecţie Stereo 70.

DETALII LINIARE IMOBIL

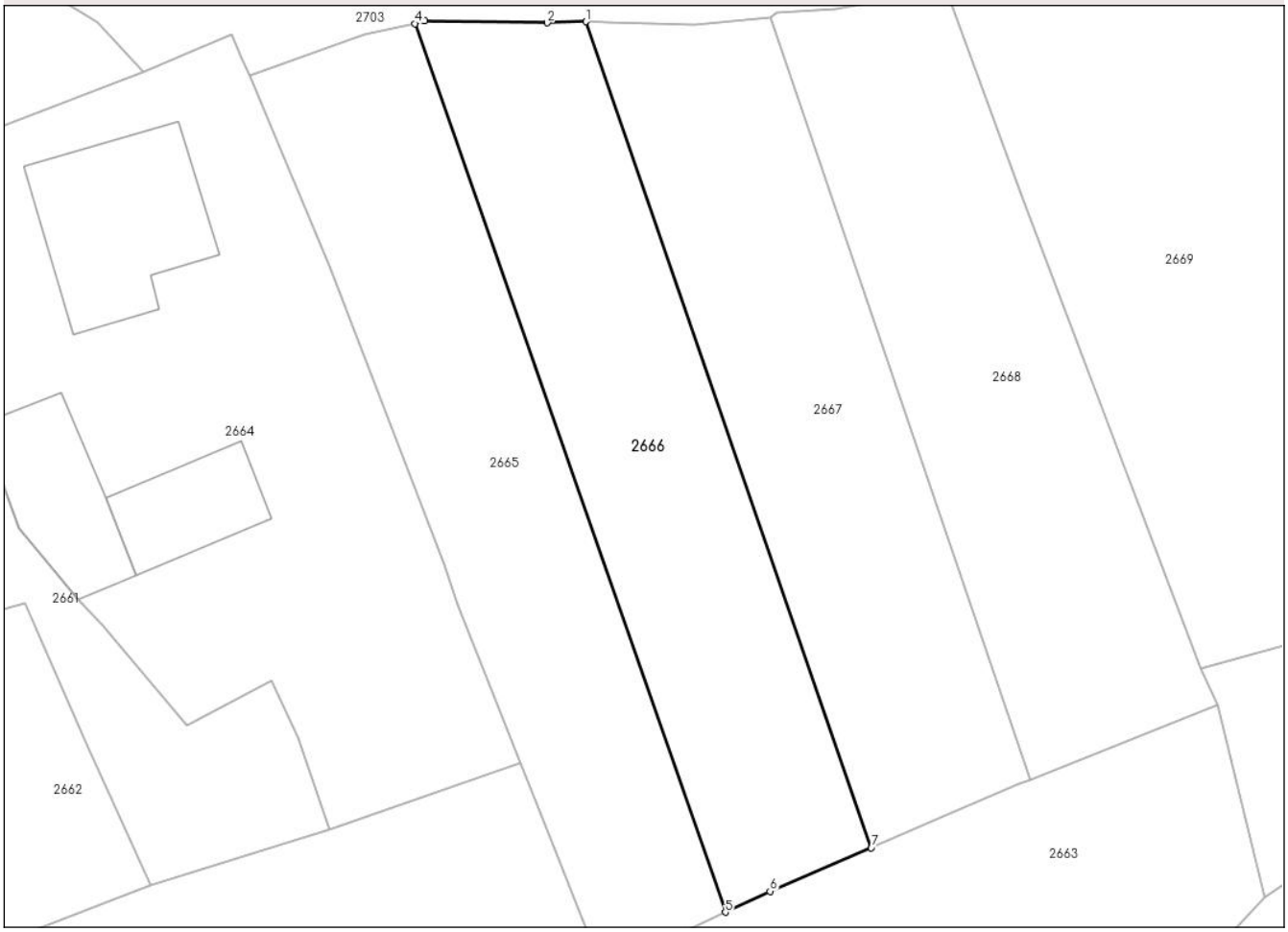

Date referitoare la teren

Crt	Categorie folosință	Intra vilan	Suprafaţa (mp)	Tarla	Parcelă	Nr. topo	Observaţii / Referinţe
1	faneata	DA	482	-	1F	-	

Lungime Segmente
1) Valorile lungimilor segmentelor sunt obţinute din proiecţie în plan.

Punct început	X / Y	Punct sfârşit	X / Y	Lungime segment (** (m)
1	550.455,497 672.679,921	2	550.453,287 672.679,847	2.211
2	550.453,287 672.679,847	3	550.446,22 672.679,976	7.069
3	550.446,22 672.679,976	4	550.445,66 672.679,808	0.584
4	550.445,66 672.679,808	5	550.463,524 672.628,734	54.108
5	550.463,524 672.628,734	6	550.466,096 672.629,938	2.84

Document care conține date cu caracter personal, protejat de prevederile Regulamentului (UE) nr. 679/2016 și Legii 190/2018

Punct început	X / Y	Punct sfârşit	X / Y	Lungime segment (** (m)
6	550.466,096 672.629,938	7	550.471,924 672.632,439	6.342
7	550.471,924 672.632,439	1	550.455,497 672.679,921	50.243

**** Lungimile segmentelor sunt determinate în planul de proiecţie Stereo 70 şi sunt rotunjite la 1 milimetru.**
***** Distanţa dintre puncte este formată din segmente cumulate ce sunt mai mici decât valoarea 1 milimetru.**

Document care conține date cu caracter personal, protejat de prevederile Regulamentului (UE) nr. 679/2016 și Legii 190/2018

DATE DESPRE IMOBILUL NR. 2667

Oficiul de Cadastru şi Publicitate Imobiliară SUCEAVA
Biroul de Cadastru şi Publicitate Imobiliară Campulung Moldovenesc

A. Partea I. Descrierea imobilului

TEREN Intravilan Nr. CF vechi:4930

Adresa: Loc. Vama, Str Prundului, Jud. Suceava

Nr. Crt	Nr cadastral Nr. topografic	Suprafaţa* (mp)	Observaţii / Referinţe
A1	32367	482	Sector cadastral:47 Teren neimprejmuit; partial imprejmuit

B. Partea II. Proprietari şi acte

Inscrieri privitoare la dreptul de proprietate şi alte drepturi reale		Referinţe
2646 / 22/02/2018		
Act Notarial nr. 156, din 21/02/2018 emis de Scraba Horia Ilie;		
B2	Intabulare, drept de PROPRIETATE, ca bun comun, dobandit prin Conventie, cota actuala 1/1, cota initiala 1/1	A1
	1) **MAFTEI OVIDIU** 2) **MAFTEI CATALINA-MIHAELA**	
10583 / 11/07/2018		
Act Administrativ nr. 6004, din 09/07/2018 emis de Primaria Comunei Vama (Adeverinta);		
B3	se noteaza actualizarea informatiei cadastrale a imobilului cu nr.top 24/69 din CF 32367 Vama, care se transforma in imobilul cu nr. cad. 32367 situat in intravilanul comunei Vama ;	A1

C. Partea III. SARCINI .

Inscrieri privind dezmembramintele dreptului de proprietate, drepturi reale de garanţie şi sarcini	Referinţe
NU SUNT	

Document care conține date cu caracter personal, protejat de prevederile Regulamentului (UE) nr. 679/2016 și Legii 190/2018

Anexa Nr. 1 La Partea I

Teren

Nr cadastral	Suprafaţa (mp)*	Observaţii / Referinţe
32367	482	partial imprejmuit

* Suprafaţa este determinată in planul de proiecţie Stereo 70.

DETALII LINIARE IMOBIL

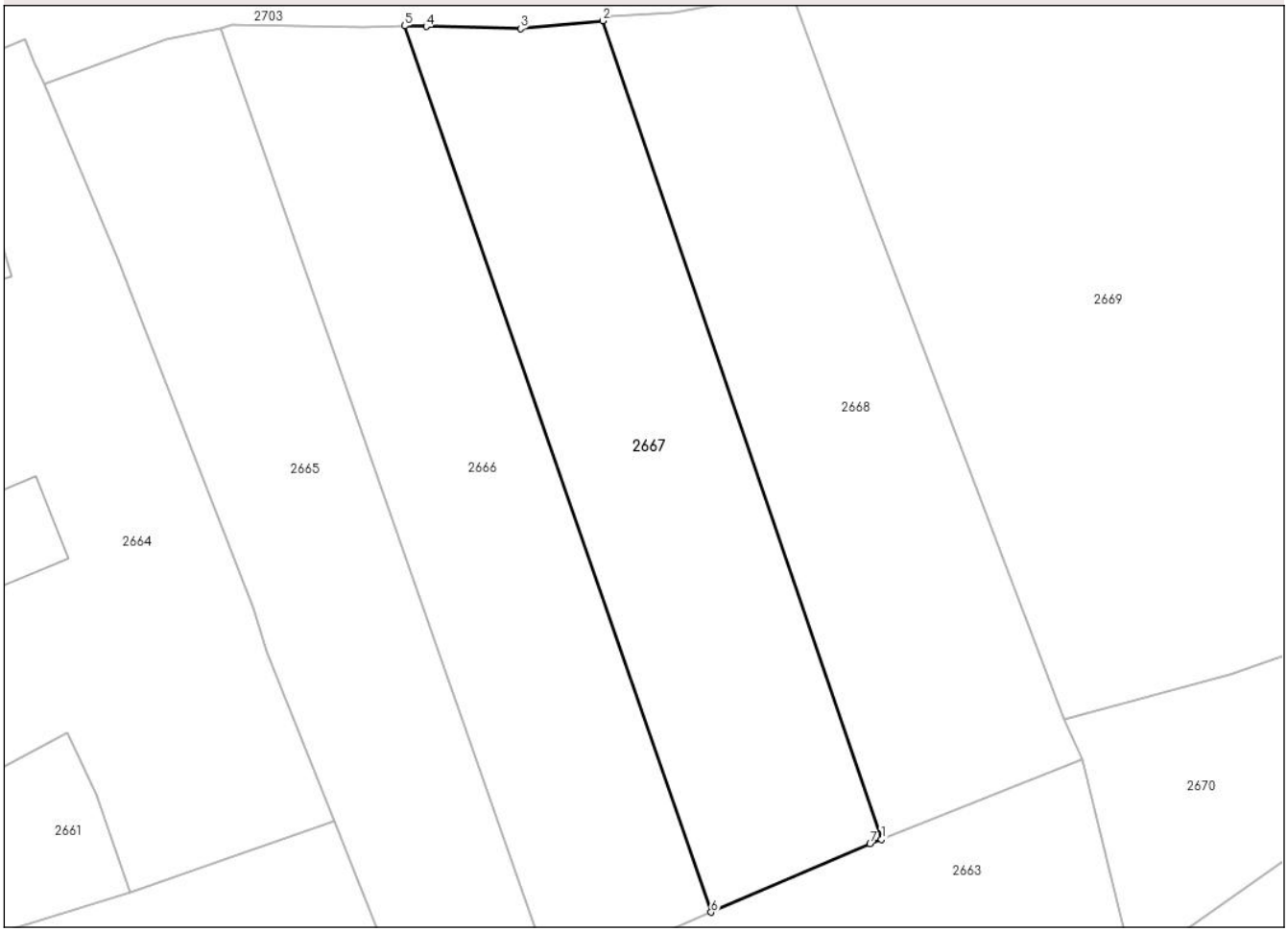

Date referitoare la teren

Crt	Categorie folosință	Intra vilan	Suprafaţa (mp)	Tarla	Parcelă	Nr. topo	Observaţii / Referinţe
1	faneata	DA	482	-	1F	-	

Lungime Segmente
1) Valorile lungimilor segmentelor sunt obţinute din proiecţie în plan.

Punct început	X / Y	Punct sfârşit	X / Y	Lungime segment (** (m)
1	550.481,064 672.636,343	2	550.466,118 672.680,194	46.328
2	550.466,118 672.680,194	3	550.461,721 672.679,765	4.419
3	550.461,721 672.679,765	4	550.456,649 672.679,888	5.073
4	550.456,649 672.679,888	5	550.455,497 672.679,921	1.152
5	550.455,497 672.679,921	6	550.471,924 672.632,439	50.243

Document care conține date cu caracter personal, protejat de prevederile Regulamentului (UE) nr. 679/2016 și Legii 190/2018

Punct început	X / Y	Punct sfârşit	X / Y	Lungime segment (** (m)
6	550.471,924 672.632,439	7	550.480,449 672.636,097	9.277
7	550.480,449 672.636,097	1	550.481,064 672.636,343	0.662

** Lungimile segmentelor sunt determinate în planul de proiecţie Stereo 70 şi sunt rotunjite la 1 milimetru.
*** Distanţa dintre puncte este formată din segmente cumulate ce sunt mai mici decât valoarea 1 milimetru.

Document care conține date cu caracter personal, protejat de prevederile Regulamentului (UE) nr. 679/2016 și Legii 190/2018

DATE DESPRE IMOBILUL NR. 2668

Oficiul de Cadastru şi Publicitate Imobiliară SUCEAVA
Biroul de Cadastru şi Publicitate Imobiliară Campulung Moldovenesc

A. Partea I. Descrierea imobilului

TEREN Intravilan Nr. CF vechi:4933

Adresa: Loc. Vama, Str Prundului, Jud. Suceava

Nr. Crt	Nr cadastral Nr. topografic	Suprafaţa* (mp)	Observaţii / Referinţe
A1	32366	483	Sector cadastral:47 Teren neimprejmuit; partial imprejmuit

B. Partea II. Proprietari şi acte

Inscrieri privitoare la dreptul de proprietate şi alte drepturi reale		Referinţe
2645 / 22/02/2018		
Act Notarial nr. 156, din 21/02/2018 emis de Scraba Horia Ilie;		
B2	Intabulare, drept de PROPRIETATE, ca bun comun, dobandit prin Conventie, cota actuala 1/1, cota initiala 1/1	A1
	1) **MAFTEI OVIDIU** 2) **MAFTEI CATALINA-MIHAELA**	
10582 / 11/07/2018		
Act Administrativ nr. 6004, din 09/07/2018 emis de Primaria Comunei Vama (Adeverinta proprietate);		
B3	se noteaza actualizarea informatiei cadastrale a imobilului cu nr.top. 24/66 din CF 32366 Vama, care se transforma in imobilul cu nr. cad. 32366, situat in intravilanul comunei Vama ,strada Prundului ;	A1

C. Partea III. SARCINI .

Inscrieri privind dezmembramintele dreptului de proprietate, drepturi reale de garanţie şi sarcini	Referinţe
NU SUNT	

Anexa Nr. 1 La Partea I

Teren

Nr cadastral	Suprafaţa (mp)*	Observaţii / Referinţe
32366	483	partial imprejmuit

* Suprafaţa este determinată in planul de proiecţie Stereo 70.

DETALII LINIARE IMOBIL

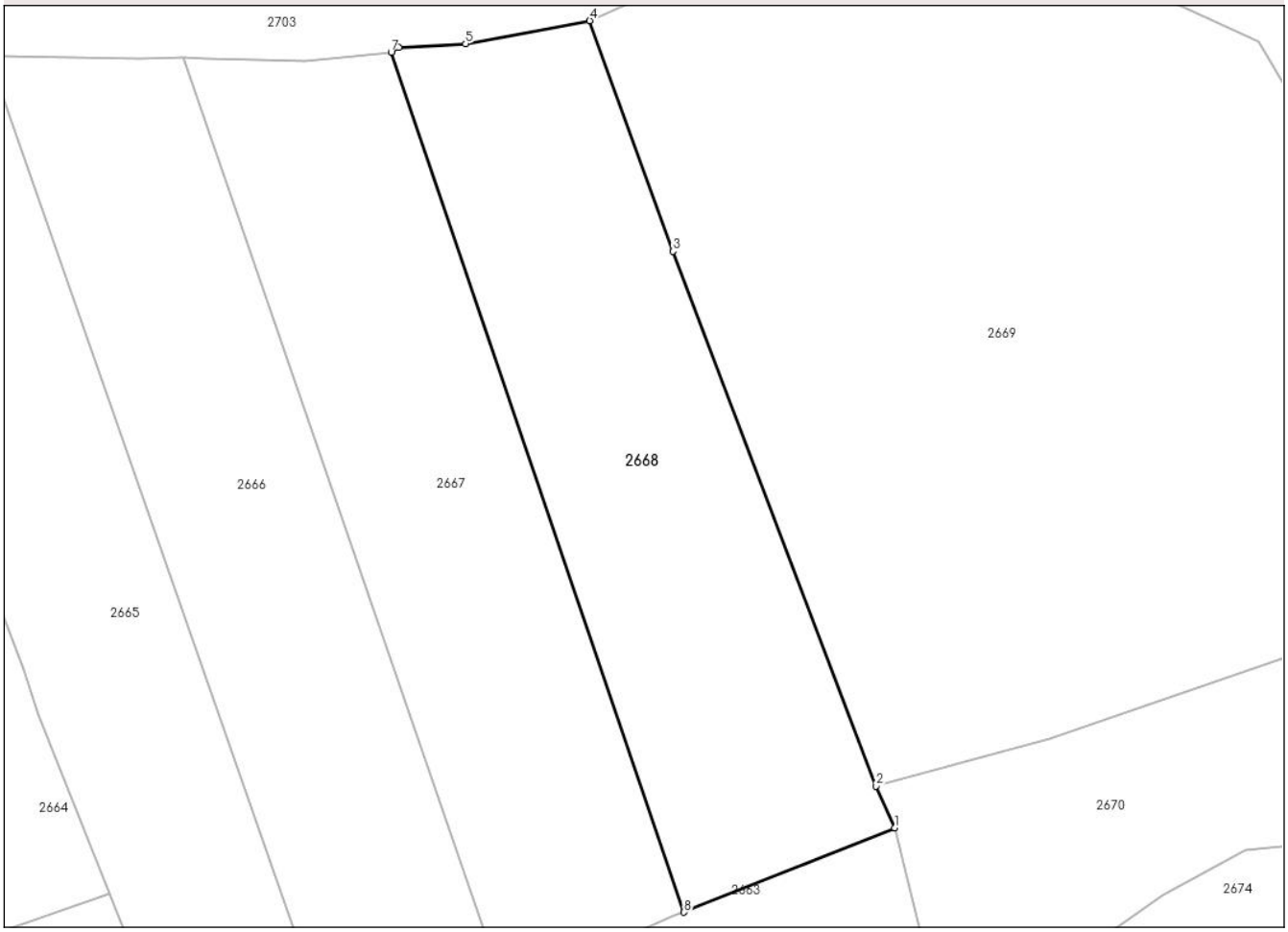

Date referitoare la teren

Crt	Categorie folosință	Intra vilan	Suprafaţa (mp)	Tarla	Parcelă	Nr. topo	Observaţii / Referinţe
1	faneata	DA	483	-	1F	-	

Lungime Segmente
1) Valorile lungimilor segmentelor sunt obţinute din proiecţie în plan.

Punct început	X / Y	Punct sfârşit	X / Y	Lungime segment (** (m)
1	550.491,823 672.640,644	2	550.490,859 672.642,771	2.335
2	550.490,859 672.642,771	3	550.480,507 672.670,05	29.177
3	550.480,507 672.670,05	4	550.476,244 672.681,802	12.501
4	550.476,244 672.681,802	5	550.469,905 672.680,633	6.446
5	550.469,905 672.680,633	6	550.466,503 672.680,426	3.409

Document care conține date cu caracter personal, protejat de prevederile Regulamentului (UE) nr. 679/2016 și Legii 190/2018

Punct început	X / Y	Punct sfârşit	X / Y	Lungime segment (** (m)
6	550.466,503 672.680,426	7	550.466,118 672.680,194	0.449
7	550.466,118 672.680,194	8	550.481,064 672.636,343	46.328
8	550.481,064 672.636,343	1	550.491,823 672.640,644	11.587

** Lungimile segmentelor sunt determinate în planul de proiecţie Stereo 70 şi sunt rotunjite la 1 milimetru.
*** Distanţa dintre puncte este formată din segmente cumulate ce sunt mai mici decât valoarea 1 milimetru.

Document care conține date cu caracter personal, protejat de prevederile Regulamentului (UE) nr. 679/2016 și Legii 190/2018

DATE DESPRE IMOBILUL NR. 2669

Oficiul de Cadastru şi Publicitate Imobiliară SUCEAVA
Biroul de Cadastru şi Publicitate Imobiliară Campulung Moldovenesc

A. Partea I. Descrierea imobilului

TEREN Intravilan

Adresa: Loc. Vama, Jud. Suceava

Nr. Crt	Nr cadastral Nr. topografic	Suprafaţa* (mp)	Observaţii / Referinţe
A1		1.367	Sector cadastral:47 Teren neimprejmuit;

B. Partea II. Proprietari şi acte

Inscrieri privitoare la dreptul de proprietate şi alte drepturi reale		Referinţe
/		
Act Normativ nr. 7, din 13/03/1996 emis de Parlamentul Romaniei (Lege);		
B1	Inscrierea provizorie, drept de PROPRIETATE, dobandit prin Lege, cota actuala 1/1, cota initiala 1/1	A1
	1) **COMUNA VAMA**, CIF:4326698, Proprietar neidentificat.	

C. Partea III. SARCINI .

Inscrieri privind dezmembramintele dreptului de proprietate, drepturi reale de garanţie şi sarcini	Referinţe
NU SUNT	

Document care conține date cu caracter personal, protejat de prevederile Regulamentului (UE) nr. 679/2016 și Legii 190/2018

Anexa Nr. 1 La Partea I

Teren

Nr cadastral	Suprafaţa (mp)*	Observaţii / Referinţe
	1.367	

* Suprafaţa este determinată in planul de proiecţie Stereo 70.

DETALII LINIARE IMOBIL

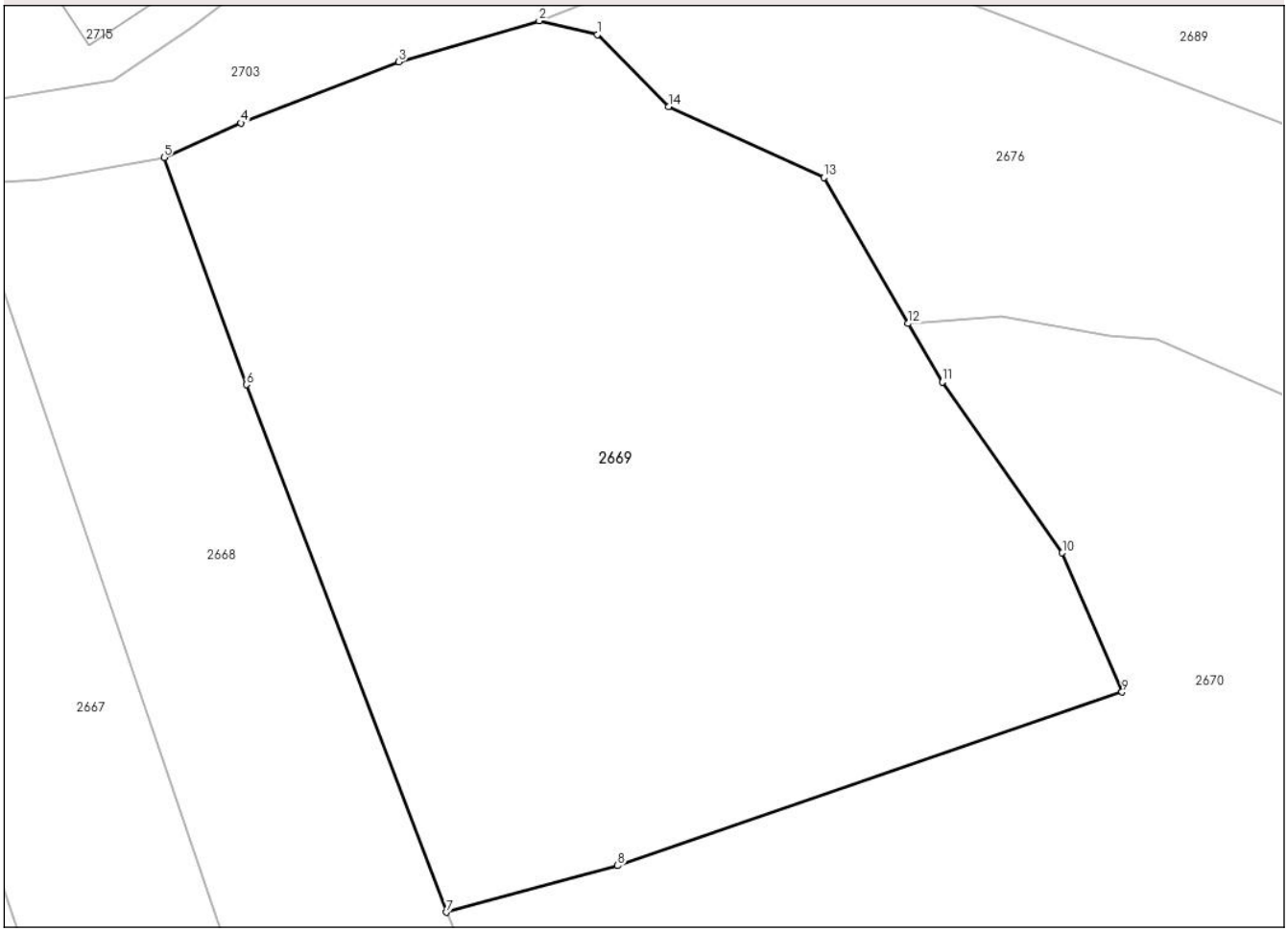

Date referitoare la teren

Crt	Categorie folosință	Intra vilan	Suprafaţa (mp)	Tarla	Parcelă	Nr. topo	Observaţii / Referinţe
1	faneata	DA	1.367	-	1F	-	

Lungime Segmente
1) Valorile lungimilor segmentelor sunt obţinute din proiecţie în plan.

Punct început	X / Y	Punct sfârşit	X / Y	Lungime segment (** (m)
1	550.498,686 672.688,157	2	550.495,67 672.688,869	3.099
2	550.495,67 672.688,869	3	550.488,403 672.686,738	7.573
3	550.488,403 672.686,738	4	550.480,228 672.683,584	8.762
4	550.480,228 672.683,584	5	550.476,244 672.681,802	4.364
5	550.476,244 672.681,802	6	550.480,507 672.670,05	12.501

Document care conține date cu caracter personal, protejat de prevederile Regulamentului (UE) nr. 679/2016 și Legii 190/2018

Punct început	X / Y	Punct sfârşit	X / Y	Lungime segment (** (m)
6	550.480,507 672.670,05	7	550.490,859 672.642,771	29.177
7	550.490,859 672.642,771	8	550.499,724 672.645,18	9.186
8	550.499,724 672.645,18	9	550.525,847 672.654,153	27.621
9	550.525,847 672.654,153	10	550.522,748 672.661,352	7.838
10	550.522,748 672.661,352	11	550.516,531 672.670,181	10.798
11	550.516,531 672.670,181	12	550.514,775 672.673,213	3.504
12	550.514,775 672.673,213	13	550.510,402 672.680,761	8.723
13	550.510,402 672.680,761	14	550.502,36 672.684,435	8.841
14	550.502,36 672.684,435	1	550.498,686 672.688,157	5.23

** Lungimile segmentelor sunt determinate în planul de proiecţie Stereo 70 şi sunt rotunjite la 1 milimetru.
*** Distanţa dintre puncte este formată din segmente cumulate ce sunt mai mici decât valoarea 1 milimetru.

Document care conține date cu caracter personal, protejat de prevederile Regulamentului (UE) nr. 679/2016 și Legii 190/2018

DATE DESPRE IMOBILUL NR. 2670

Oficiul de Cadastru şi Publicitate Imobiliară SUCEAVA
Biroul de Cadastru şi Publicitate Imobiliară Campulung Moldovenesc

A. Partea I. Descrierea imobilului

TEREN Intravilan

Adresa: Loc. Vama, Jud. Suceava

Nr. Crt	Nr cadastral Nr. topografic	Suprafaţa* (mp)	Observaţii / Referinţe
A1		1.080	Sector cadastral:47 Teren neimprejmuit;

B. Partea II. Proprietari şi acte

Inscrieri privitoare la dreptul de proprietate şi alte drepturi reale		Referinţe
/		
Act Normativ nr. 7, din 13/03/1996 emis de Parlamentul Romaniei (Lege);		
B1	Inscrierea provizorie, drept de PROPRIETATE, dobandit prin Lege, cota actuala 1/1, cota initiala 1/1	A1
	1) **COMUNA VAMA**, CIF:4326698, Proprietar neidentificat.	

C. Partea III. SARCINI .

Inscrieri privind dezmembramintele dreptului de proprietate, drepturi reale de garanţie şi sarcini	Referinţe
NU SUNT	

Document care conține date cu caracter personal, protejat de prevederile Regulamentului (UE) nr. 679/2016 și Legii 190/2018

Anexa Nr. 1 La Partea I

Teren

Nr cadastral	Suprafaţa (mp)*	Observaţii / Referinţe
	1.080	

* Suprafaţa este determinată in planul de proiecţie Stereo 70.

DETALII LINIARE IMOBIL

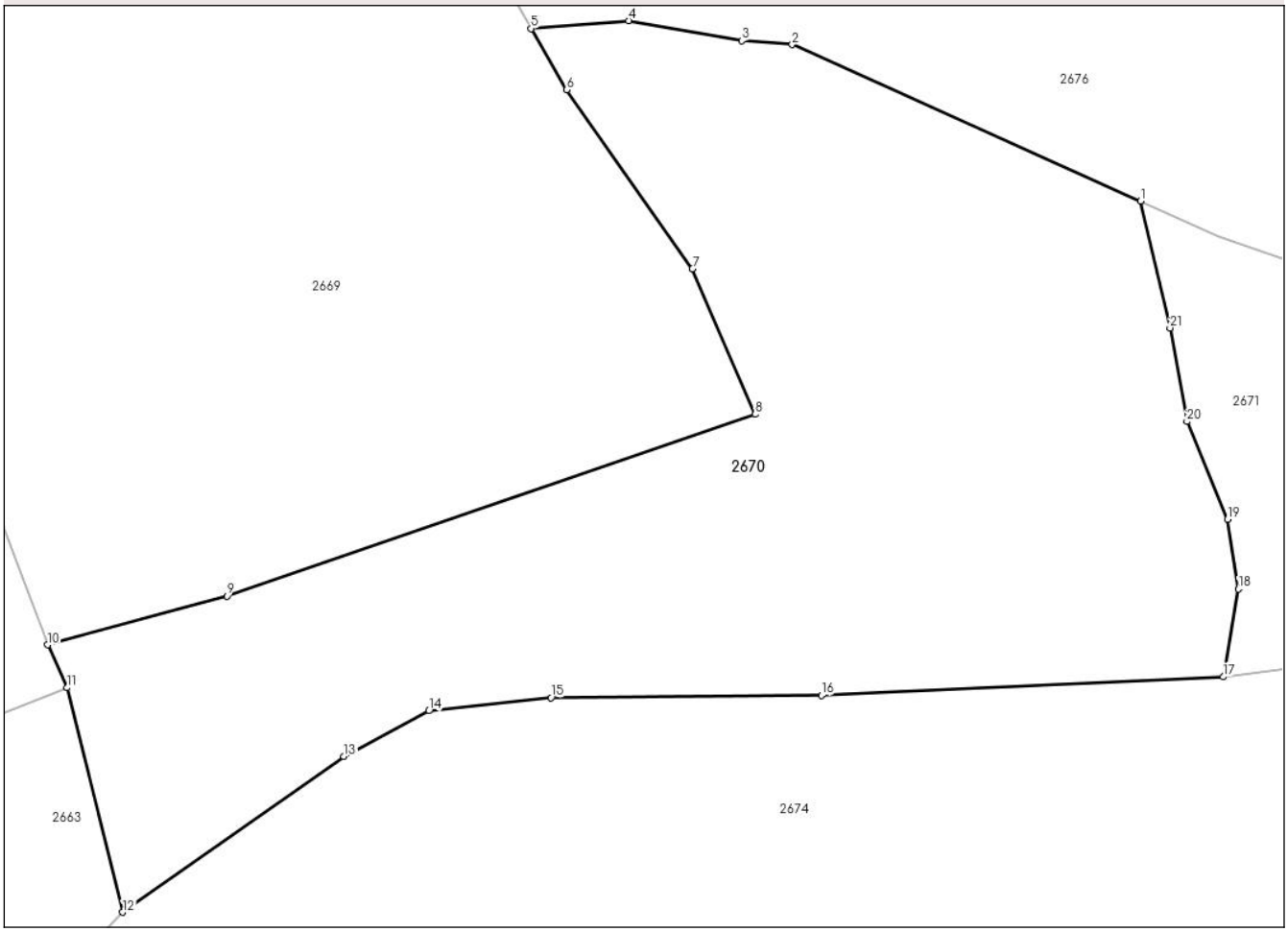

Date referitoare la teren

Crt	Categorie folosință	Intra vilan	Suprafaţa (mp)	Tarla	Parcelă	Nr. topo	Observaţii / Referinţe
1	faneata	DA	1.080	-	1F	-	

Lungime Segmente

1) Valorile lungimilor segmentelor sunt obţinute din proiecţie în plan.

Punct început	X / Y	Punct sfârşit	X / Y	Lungime segment (** (m)
1	550.544,904 672.664,687	2	550.527,671 672.672,417	18.888
3	550.525,189 672.672,604	4	550.519,589 672.673,597	5.687
5	550.514,775 672.673,213	6	550.516,531 672.670,181	3.504
7	550.522,748 672.661,352	8	550.525,847 672.654,153	7.838
9	550.499,724 672.645,18	10	550.490,859 672.642,771	9.186

Punct început	X / Y	Punct sfârşit	X / Y	Lungime segment (** (m)
2	550.527,671 672.672,417	3	550.525,189 672.672,604	2.489
4	550.519,589 672.673,597	5	550.514,775 672.673,213	4.83
6	550.516,531 672.670,181	7	550.522,748 672.661,352	10.798
8	550.525,847 672.654,153	9	550.499,724 672.645,18	27.621
10	550.490,859 672.642,771	11	550.491,823 672.640,644	2.335

Document care conține date cu caracter personal, protejat de prevederile Regulamentului (UE) nr. 679/2016 și Legii 190/2018

Punct început	X / Y	Punct sfârşit	X / Y	Lungime segment (** (m)
11	550.491,823 672.640,644	12	550.494,576 672.629,561	11.42
13	550.505,513 672.637,243	14	550.509,717 672.639,507	4.774
15	550.515,753 672.640,154	16	550.529,119 672.640,261	13.367
17	550.548,987 672.641,183	18	550.549,746 672.645,522	4.405
19	550.549,194 672.648,971	20	550.547,194 672.653,8	5.227
21	550.546,366 672.658,422	1	550.544,904 672.664,687	6.434

Punct început	X / Y	Punct sfârşit	X / Y	Lungime segment (** (m)
12	550.494,576 672.629,561	13	550.505,513 672.637,243	13.365
14	550.509,717 672.639,507	15	550.515,753 672.640,154	6.071
16	550.529,119 672.640,261	17	550.548,987 672.641,183	19.889
18	550.549,746 672.645,522	19	550.549,194 672.648,971	3.493
20	550.547,194 672.653,8	21	550.546,366 672.658,422	4.696

** Lungimile segmentelor sunt determinate în planul de proiecţie Stereo 70 şi sunt rotunjite la 1 milimetru.
*** Distanţa dintre puncte este formată din segmente cumulate ce sunt mai mici decât valoarea 1 milimetru.

Document care conține date cu caracter personal, protejat de prevederile Regulamentului (UE) nr. 679/2016 și Legii 190/2018

DATE DESPRE IMOBILUL NR. 2671

Oficiul de Cadastru şi Publicitate Imobiliară SUCEAVA
Biroul de Cadastru şi Publicitate Imobiliară Campulung Moldovenesc

A. Partea I. Descrierea imobilului

TEREN Intravilan

Adresa: Loc. Vama, Jud. Suceava

Nr. Crt	Nr cadastral Nr. topografic	Suprafaţa* (mp)	Observaţii / Referinţe
A1		566	Sector cadastral:47 Teren neimprejmuit;

B. Partea II. Proprietari şi acte

Inscrieri privitoare la dreptul de proprietate şi alte drepturi reale		Referinţe
/		
Act Normativ nr. 7, din 13/03/1996 emis de Parlamentul Romaniei (Lege);		
B1	Inscrierea provizorie, drept de PROPRIETATE, dobandit prin Lege, cota actuala 1/1, cota initiala 1/1	A1
	1) **COMUNA VAMA**, CIF:4326698, Proprietar neidentificat.	

C. Partea III. SARCINI .

Inscrieri privind dezmembramintele dreptului de proprietate, drepturi reale de garanţie şi sarcini	Referinţe
NU SUNT	

Document care conține date cu caracter personal, protejat de prevederile Regulamentului (UE) nr. 679/2016 și Legii 190/2018

Anexa Nr. 1 La Partea I

Teren

Nr cadastral	Suprafaţa (mp)*	Observaţii / Referinţe
	566	

* Suprafaţa este determinată in planul de proiecţie Stereo 70.

DETALII LINIARE IMOBIL

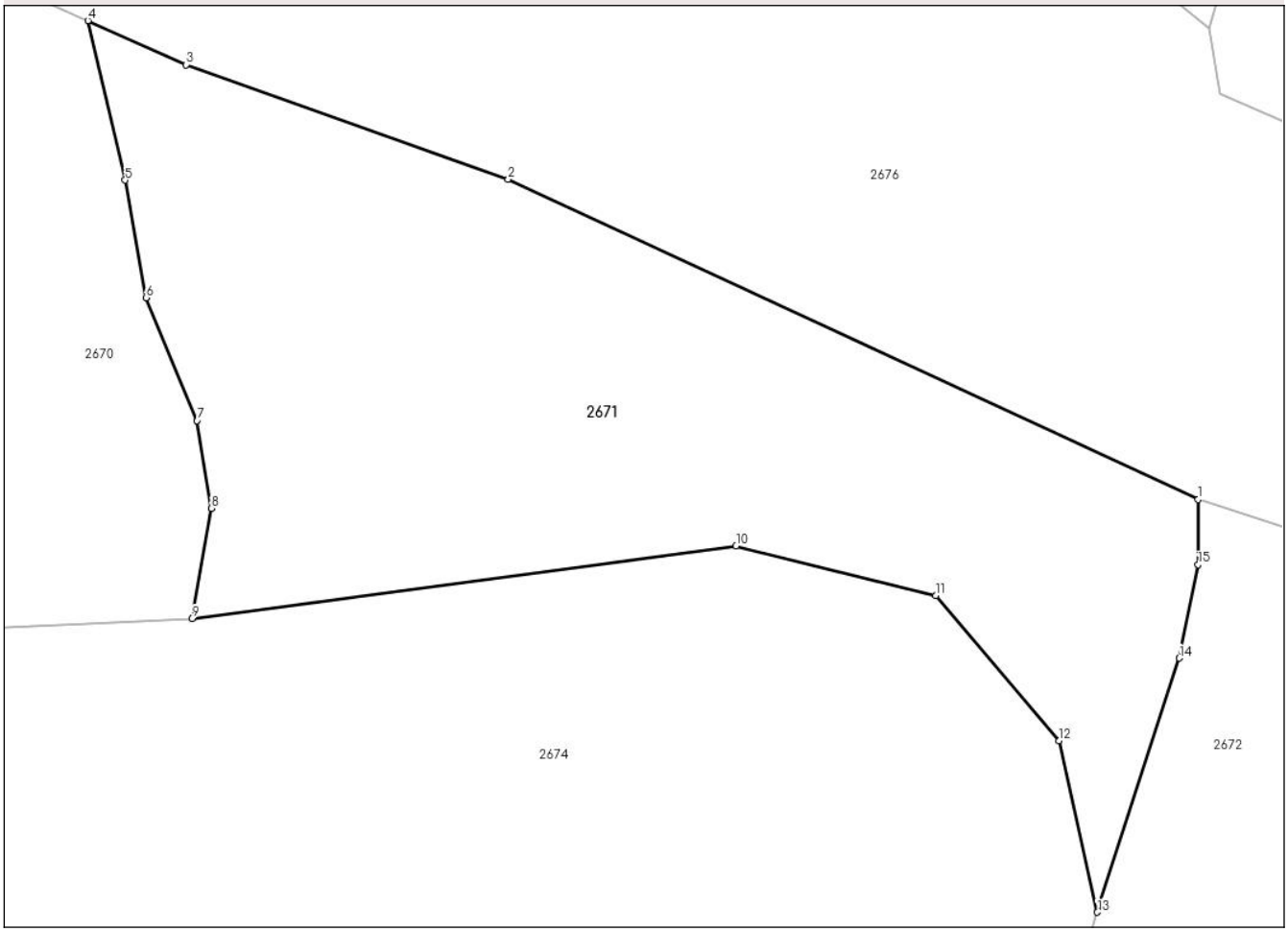

Date referitoare la teren

Crt	Categorie folosință	Intra vilan	Suprafaţa (mp)	Tarla	Parcelă	Nr. topo	Observaţii / Referinţe
1	faneata	DA	566	-	1F	-	

Lungime Segmente
1) Valorile lungimilor segmentelor sunt obţinute din proiecţie în plan.

Punct început	X / Y	Punct sfârşit	X / Y	Lungime segment (** (m)
1	550.588,583 672.645,863	2	550.561,44 672.658,452	29.92
2	550.561,44 672.658,452	3	550.548,767 672.662,955	13.45
3	550.548,767 672.662,955	4	550.544,904 672.664,687	4.233
4	550.544,904 672.664,687	5	550.546,366 672.658,422	6.434
5	550.546,366 672.658,422	6	550.547,194 672.653,8	4.696

Document care conține date cu caracter personal, protejat de prevederile Regulamentului (UE) nr. 679/2016 și Legii 190/2018

Punct început	X / Y	Punct sfârşit	X / Y	Lungime segment (** (m)
6	550.547,194 672.653,8	7	550.549,194 672.648,971	5.227
7	550.549,194 672.648,971	8	550.549,746 672.645,522	3.493
8	550.549,746 672.645,522	9	550.548,987 672.641,183	4.405
9	550.548,987 672.641,183	10	550.570,403 672.644,034	21.605
10	550.570,403 672.644,034	11	550.578,272 672.642,094	8.104
11	550.578,272 672.642,094	12	550.583,123 672.636,381	7.495
12	550.583,123 672.636,381	13	550.584,626 672.629,64	6.906
13	550.584,626 672.629,64	14	550.587,853 672.639,624	10.493
14	550.587,853 672.639,624	15	550.588,587 672.643,306	3.754
15	550.588,587 672.643,306	1	550.588,583 672.645,863	2.557

** Lungimile segmentelor sunt determinate în planul de proiecţie Stereo 70 şi sunt rotunjite la 1 milimetru.
*** Distanţa dintre puncte este formată din segmente cumulate ce sunt mai mici decât valoarea 1 milimetru.

Document care conține date cu caracter personal, protejat de prevederile Regulamentului (UE) nr. 679/2016 și Legii 190/2018

DATE DESPRE IMOBILUL NR. 2672

Oficiul de Cadastru şi Publicitate Imobiliară SUCEAVA
Biroul de Cadastru şi Publicitate Imobiliară Campulung Moldovenesc

A. Partea I. Descrierea imobilului

TEREN Intravilan Nr. CF vechi:6682

Adresa: Loc. Vama, Jud. Suceava

Nr. Crt	Nr cadastral Nr. topografic	Suprafaţa* (mp)	Observaţii / Referinţe
A1	36017	587	Sector cadastral:47 Teren neimprejmuit;

B. Partea II. Proprietari şi acte

Inscrieri privitoare la dreptul de proprietate şi alte drepturi reale		Referinţe
22227 / 27/12/2021		
Act Notarial nr. 4045, din 22/12/2021 emis de Scraba Luminita Doru Paul;		
B1	Intabulare, drept de PROPRIETATE, bun propriu, dobandit prin Conventie, cota actuala 1/1, cota initiala 1/1	A1
	1) **GIREADĂ BIRĂU-DĂNUŢ-ŞTEFAN**	

C. Partea III. SARCINI .

Inscrieri privind dezmembramintele dreptului de proprietate, drepturi reale de garanţie şi sarcini	Referinţe
NU SUNT	

Document care conține date cu caracter personal, protejat de prevederile Regulamentului (UE) nr. 679/2016 și Legii 190/2018

Anexa Nr. 1 La Partea I

Teren

Nr cadastral	Suprafaţa (mp)*	Observaţii / Referinţe
36017	587	

* Suprafaţa este determinată in planul de proiecţie Stereo 70.

DETALII LINIARE IMOBIL

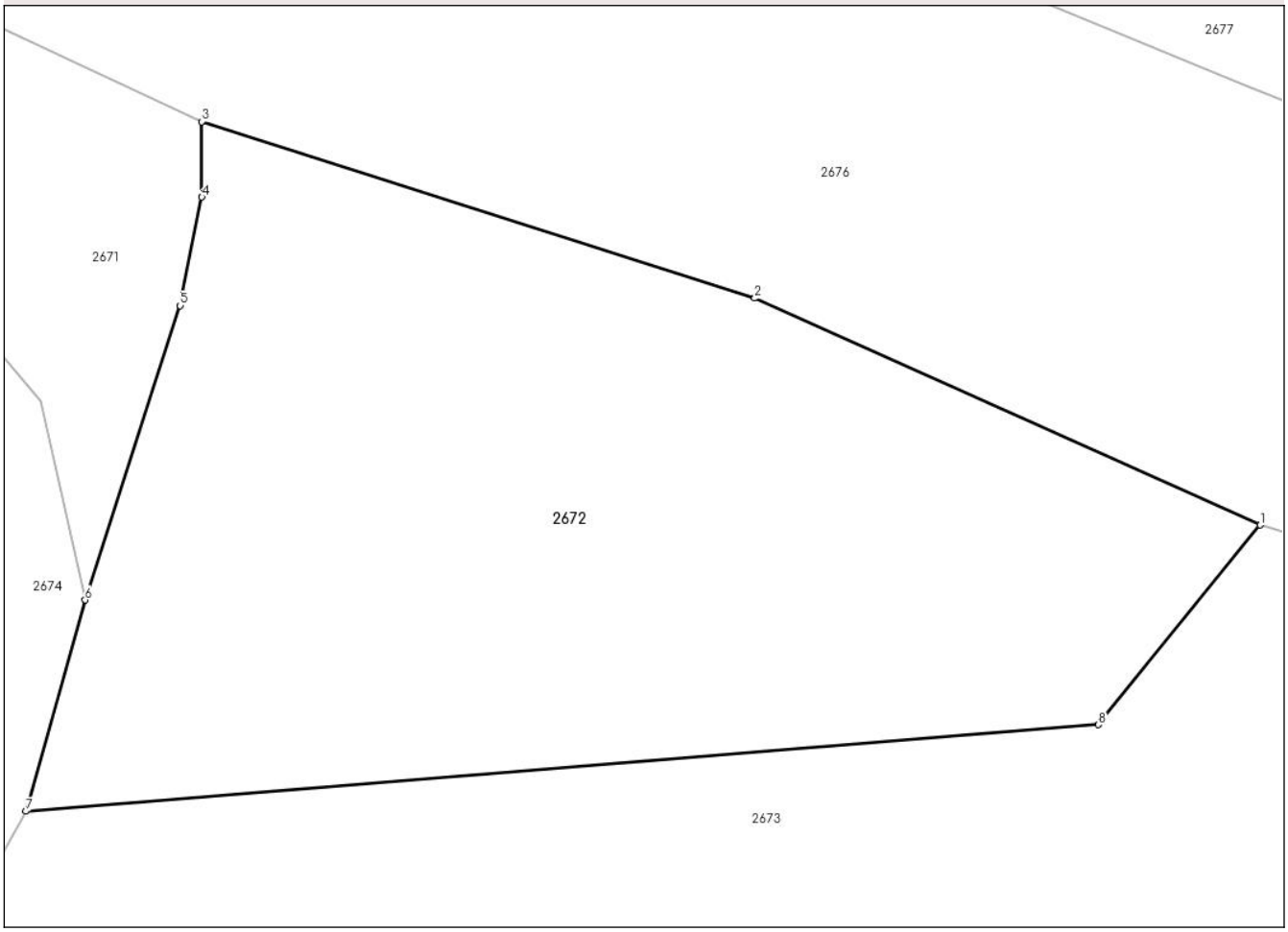

Date referitoare la teren

Crt	Categorie folosință	Intra vilan	Suprafaţa (mp)	Tarla	Parcelă	Nr. topo	Observaţii / Referinţe
1	pasune	DA	587	-	1P	24/959	

Lungime Segmente
1) Valorile lungimilor segmentelor sunt obţinute din proiecţie în plan.

Punct început	X / Y	Punct sfârşit	X / Y	Lungime segment (** (m)
1	550.624,518 672.632,182	2	550.607,354 672.639,876	18.81
2	550.607,354 672.639,876	3	550.588,583 672.645,863	19.702
3	550.588,583 672.645,863	4	550.588,587 672.643,306	2.557
4	550.588,587 672.643,306	5	550.587,853 672.639,624	3.754
5	550.587,853 672.639,624	6	550.584,626 672.629,64	10.493

Document care conține date cu caracter personal, protejat de prevederile Regulamentului (UE) nr. 679/2016 și Legii 190/2018

Punct început	X / Y	Punct sfârşit	X / Y	Lungime segment (** (m)
6	550.584,626 672.629,64	7	550.582,614 672.622,478	7.439
7	550.582,614 672.622,478	8	550.619,03 672.625,415	36.535
8	550.619,03 672.625,415	1	550.624,518 672.632,182	8.712

** Lungimile segmentelor sunt determinate în planul de proiecţie Stereo 70 şi sunt rotunjite la 1 milimetru.
*** Distanţa dintre puncte este formată din segmente cumulate ce sunt mai mici decât valoarea 1 milimetru.

Document care conține date cu caracter personal, protejat de prevederile Regulamentului (UE) nr. 679/2016 și Legii 190/2018

DATE DESPRE IMOBILUL NR. 2673

Oficiul de Cadastru şi Publicitate Imobiliară SUCEAVA
Biroul de Cadastru şi Publicitate Imobiliară Campulung Moldovenesc

A. Partea I. Descrierea imobilului

TEREN Intravilan

Adresa: Loc. Vama, Jud. Suceava

Nr. Crt	Nr cadastral Nr. topografic	Suprafaţa* (mp)	Observaţii / Referinţe
A1		1.184	Sector cadastral:47 Teren neimprejmuit;

B. Partea II. Proprietari şi acte

Inscrieri privitoare la dreptul de proprietate şi alte drepturi reale		Referinţe
/		
Act Normativ nr. 7, din 13/03/1996 emis de Parlamentul Romaniei (Lege);		
B1	Inscrierea provizorie, drept de PROPRIETATE, dobandit prin Lege, cota actuala 1/1, cota initiala 1/1	A1
	1) **COMUNA VAMA**, CIF:4326698, Proprietar neidentificat.	

C. Partea III. SARCINI .

Inscrieri privind dezmembramintele dreptului de proprietate, drepturi reale de garanţie şi sarcini	Referinţe
NU SUNT	

Anexa Nr. 1 La Partea I

Teren

Nr cadastral	Suprafaţa (mp)*	Observaţii / Referinţe
	1.184	

* Suprafaţa este determinată in planul de proiecţie Stereo 70.

DETALII LINIARE IMOBIL

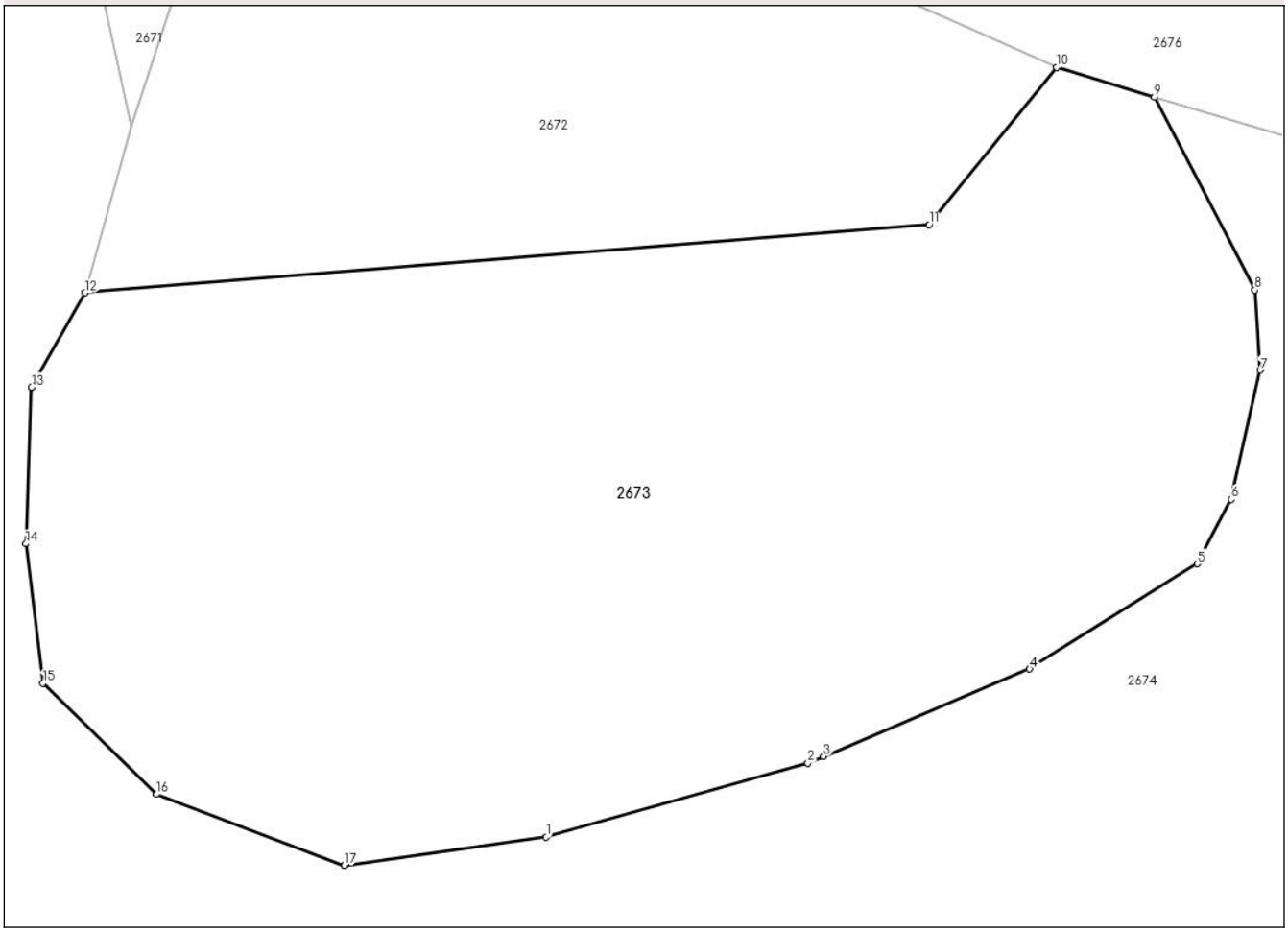

Date referitoare la teren

Crt	Categorie folosință	Intra vilan	Suprafaţa (mp)	Tarla	Parcelă	Nr. topo	Observaţii / Referinţe
1	faneata	DA	1.184	-	1F	-	

Lungime Segmente
1) Valorile lungimilor segmentelor sunt obţinute din proiecţie în plan.

Punct început	X / Y	Punct sfârşit	X / Y	Lungime segment (** (m)
1	550.602,513 672.599,025	2	550.613,796 672.602,213	11.725
2	550.613,796 672.602,213	3	550.614,471 672.602,499	0.732
3	550.614,471 672.602,499	4	550.623,363 672.606,261	9.655
4	550.623,363 672.606,261	5	550.630,599 672.610,798	8.541
5	550.630,599 672.610,798	6	550.632,051 672.613,565	3.125

Document care conține date cu caracter personal, protejat de prevederile Regulamentului (UE) nr. 679/2016 și Legii 190/2018

Punct început	X / Y	Punct sfârşit	X / Y	Lungime segment (** (m)
6	550.632,051 672.613,565	7	550.633,307 672.619,138	5.713
7	550.633,307 672.619,138	8	550.633,071 672.622,592	3.462
8	550.633,071 672.622,592	9	550.628,745 672.630,907	9.373
9	550.628,745 672.630,907	10	550.624,518 672.632,182	4.415
10	550.624,518 672.632,182	11	550.619,03 672.625,415	8.712
11	550.619,03 672.625,415	12	550.582,614 672.622,478	36.535
12	550.582,614 672.622,478	13	550.580,315 672.618,402	4.68
13	550.580,315 672.618,402	14	550.580,07 672.611,657	6.75
14	550.580,07 672.611,657	15	550.580,806 672.605,647	6.054
15	550.580,806 672.605,647	16	550.585,711 672.600,864	6.852
16	550.585,711 672.600,864	17	550.593,806 672.597,798	8.656
17	550.593,806 672.597,798	1	550.602,513 672.599,025	8.794

** Lungimile segmentelor sunt determinate în planul de proiecţie Stereo 70 şi sunt rotunjite la 1 milimetru.
*** Distanţa dintre puncte este formată din segmente cumulate ce sunt mai mici decât valoarea 1 milimetru.

Document care conține date cu caracter personal, protejat de prevederile Regulamentului (UE) nr. 679/2016 și Legii 190/2018

DATE DESPRE IMOBILUL NR. 2674

Oficiul de Cadastru şi Publicitate Imobiliară SUCEAVA
Biroul de Cadastru şi Publicitate Imobiliară Campulung Moldovenesc

A. Partea I. Descrierea imobilului

TEREN Necunoscut

Adresa: Loc. Vama, Jud. Suceava

Nr. Crt	Nr cadastral Nr. topografic	Suprafaţa* (mp)	Observaţii / Referinţe
A1		42.953	Sector cadastral:47 Teren neimprejmuit;

B. Partea II. Proprietari şi acte

Inscrieri privitoare la dreptul de proprietate şi alte drepturi reale		Referinţe
/		
Act Normativ nr. 7, din 13/03/1996 emis de Parlamentul Romaniei (Lege);		
B1	Inscrierea provizorie, drept de PROPRIETATE, dobandit prin Lege, cota actuala 1/1, cota initiala 1/1	A1
	1) **COMUNA VAMA**, CIF:4326698, Proprietar neidentificat.	

C. Partea III. SARCINI .

Inscrieri privind dezmembramintele dreptului de proprietate, drepturi reale de garanţie şi sarcini	Referinţe
NU SUNT	

Document care conține date cu caracter personal, protejat de prevederile Regulamentului (UE) nr. 679/2016 și Legii 190/2018

Anexa Nr. 1 La Partea I

Teren

Nr cadastral	Suprafaţa (mp)*	Observaţii / Referinţe
	42.953	

* Suprafaţa este determinată in planul de proiecţie Stereo 70.

DETALII LINIARE IMOBIL

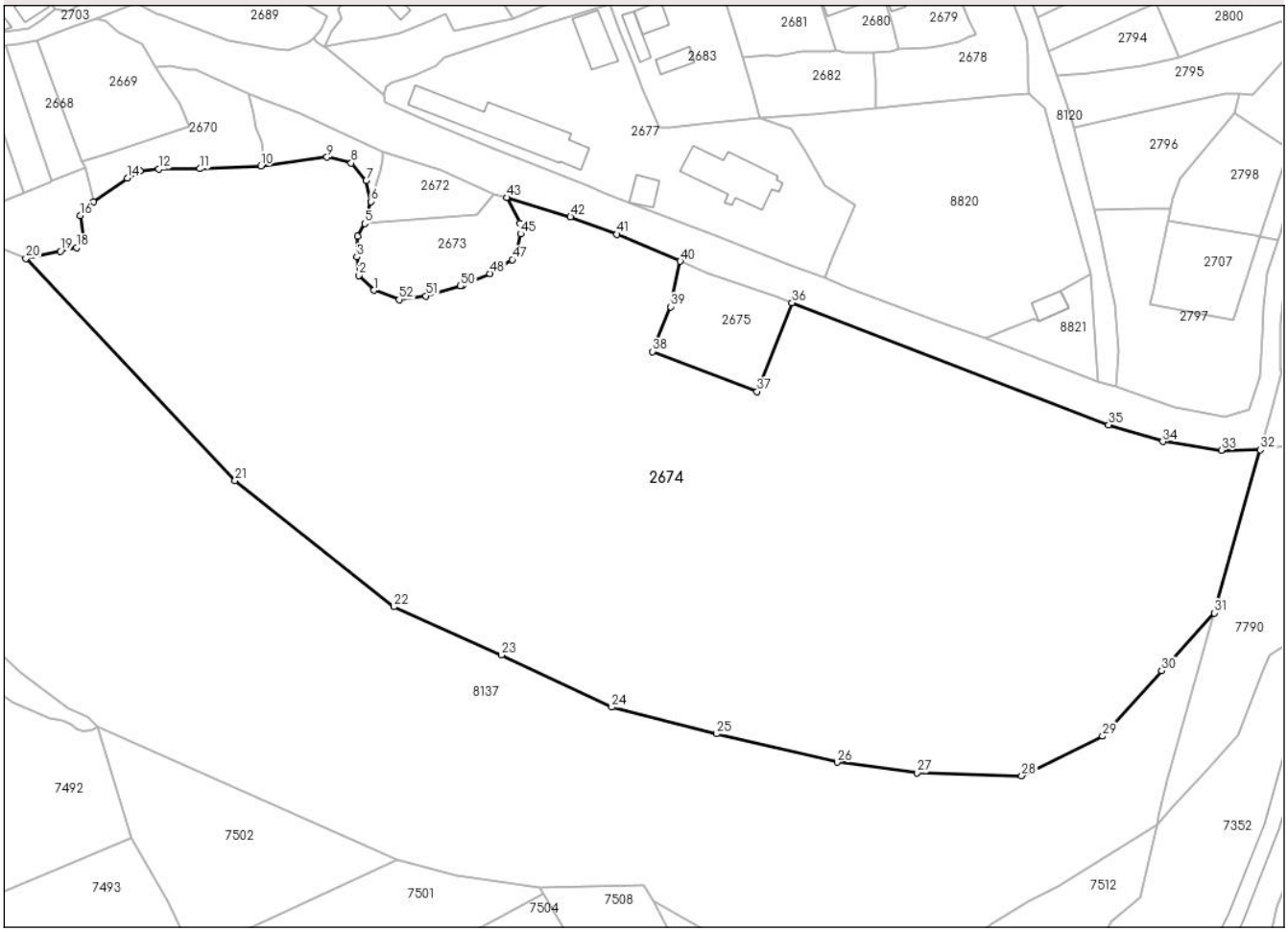

Date referitoare la teren

Crt	Categorie folosință	Intra vilan	Suprafaţa (mp)	Tarla	Parcelă	Nr. topo	Observaţii / Referinţe
1	padure	DA	7.437	-	1PD	-	
2	padure	NU	35.516	-	2PD	-	

Lungime Segmente

1) Valorile lungimilor segmentelor sunt obţinute din proiecţie în plan.

Punct început	X / Y	Punct sfârşit	X / Y	Lungime segment
1	550.585,711 672.600,864	2	550.580,806 672.605,647	6.852
4	550.580,315 672.618,402	5	550.582,614 672.622,478	4.68
7	550.583,123 672.636,381	8	550.578,272 672.642,094	7.495
10	550.548,987 672.641,183	11	550.529,119 672.640,261	19.889
13	550.509,717 672.639,507	14	550.505,513 672.637,243	4.774

Punct început	X / Y	Punct sfârşit	X / Y	Lungime segment
2	550.580,806 672.605,647	3	550.580,07 672.611,657	6.054
5	550.582,614 672.622,478	6	550.584,626 672.629,64	7.439
8	550.578,272 672.642,094	9	550.570,403 672.644,034	8.104
11	550.529,119 672.640,261	12	550.515,753 672.640,154	13.367
14	550.505,513 672.637,243	15	550.494,576 672.629,561	13.365

Punct început	X / Y	Punct sfârşit	X / Y	Lungime segment
3	550.580,07 672.611,657	4	550.580,315 672.618,402	6.75
6	550.584,626 672.629,64	7	550.583,123 672.636,381	6.906
9	550.570,403 672.644,034	10	550.548,987 672.641,183	21.605
12	550.515,753 672.640,154	13	550.509,717 672.639,507	6.071
15	550.494,576 672.629,561	16	550.490,277 672.625,043	6.236

Document care conține date cu caracter personal, protejat de prevederile Regulamentului (UE) nr. 679/2016 și Legii 190/2018

Punct început	X / Y	Punct sfârşit	X / Y	Lungime segment
16	550.490,277 672.625,043	17	550.491,705 672.616,168	8.989
19	550.483,836 672.613,507	20	550.472,608 672.611,17	11.469
22	550.592,045 672.498,132	23	550.627,078 672.482,562	38.336
25	550.696,987 672.456,92	26	550.736,079 672.447,722	40.16
28	550.796,059 672.443,314	29	550.822,313 672.456,153	29.225
31	550.858,592 672.496,157	32	550.873,54 672.549,07	54.984
34	550.841,856 672.551,785	35	550.824,355 672.557,162	18.309
37	550.710,087 672.568,007	38	550.676,083 672.580,938	36.38
40	550.685,16 672.610,283	41	550.664,592 672.619,004	22.341
43	550.628,745 672.630,907	44	550.633,071 672.622,592	9.373
46	550.632,051 672.613,565	47	550.630,599 672.610,798	3.125
49	550.614,471 672.602,499	50	550.613,796 672.602,213	0.732
52	550.593,806 672.597,798	1	550.585,711 672.600,864	8.656

Punct început	X / Y	Punct sfârşit	X / Y	Lungime segment
17	550.491,705 672.616,168	18	550.489,13 672.614,609	3.01
20	550.472,608 672.611,17	21	550.540,545 672.539,153	99.005
23	550.627,078 672.482,562	24	550.662,877 672.465,543	39.638
26	550.736,079 672.447,722	27	550.762,141 672.444,272	26.289
29	550.822,313 672.456,153	30	550.841,475 672.477,424	28.63
32	550.873,54 672.549,07	33	550.860,888 672.548,921	12.652
35	550.824,355 672.557,162	36	550.721,483 672.596,764	110.231
38	550.676,083 672.580,938	39	550.682,04 672.595,468	15.704
41	550.664,592 672.619,004	42	550.649,504 672.624,645	16.108
44	550.633,071 672.622,592	45	550.633,307 672.619,138	3.462
47	550.630,599 672.610,798	48	550.623,363 672.606,261	8.541
50	550.613,796 672.602,213	51	550.602,513 672.599,025	11.725

Punct început	X / Y	Punct sfârşit	X / Y	Lungime segment
18	550.489,13 672.614,609	19	550.483,836 672.613,507	5.407
21	550.540,545 672.539,153	22	550.592,045 672.498,132	65.841
24	550.662,877 672.465,543	25	550.696,987 672.456,92	35.183
27	550.762,141 672.444,272	28	550.796,059 672.443,314	33.932
30	550.841,475 672.477,424	31	550.858,592 672.496,157	25.375
33	550.860,888 672.548,921	34	550.841,856 672.551,785	19.246
36	550.721,483 672.596,764	37	550.710,087 672.568,007	30.932
39	550.682,04 672.595,468	40	550.685,16 672.610,283	15.14
42	550.649,504 672.624,645	43	550.628,745 672.630,907	21.683
45	550.633,307 672.619,138	46	550.632,051 672.613,565	5.713
48	550.623,363 672.606,261	49	550.614,471 672.602,499	9.655
51	550.602,513 672.599,025	52	550.593,806 672.597,798	8.794

**** Lungimile segmentelor sunt determinate în planul de proiecţie Stereo 70 şi sunt rotunjite la 1 milimetru.**
***** Distanţa dintre puncte este formată din segmente cumulate ce sunt mai mici decât valoarea 1 milimetru.**

Document care conține date cu caracter personal, protejat de prevederile Regulamentului (UE) nr. 679/2016 și Legii 190/2018

DATE DESPRE IMOBILUL NR. 2675

Oficiul de Cadastru şi Publicitate Imobiliară SUCEAVA
Biroul de Cadastru şi Publicitate Imobiliară Campulung Moldovenesc

A. Partea I. Descrierea imobilului

TEREN Intravilan

Adresa: Loc. Vama, Jud. Suceava

Nr. Crt	Nr cadastral Nr. topografic	Suprafaţa* (mp)	Observaţii / Referinţe
A1		1.129	Sector cadastral:47 Teren neimprejmuit;

B. Partea II. Proprietari şi acte

Inscrieri privitoare la dreptul de proprietate şi alte drepturi reale		Referinţe
/		
Act Normativ nr. 7, din 13/03/1996 emis de Parlamentul Romaniei (Lege);		
B1	Inscrierea provizorie, drept de PROPRIETATE, dobandit prin Lege, cota actuala 1/1, cota initiala 1/1	A1
	1) **COMUNA VAMA**, CIF:4326698, Proprietar neidentificat.	

C. Partea III. SARCINI .

Inscrieri privind dezmembramintele dreptului de proprietate, drepturi reale de garanţie şi sarcini	Referinţe
NU SUNT	

Anexa Nr. 1 La Partea I

Teren

Nr cadastral	Suprafaţa (mp)*	Observaţii / Referinţe
	1.129	

* Suprafaţa este determinată in planul de proiecţie Stereo 70.

DETALII LINIARE IMOBIL

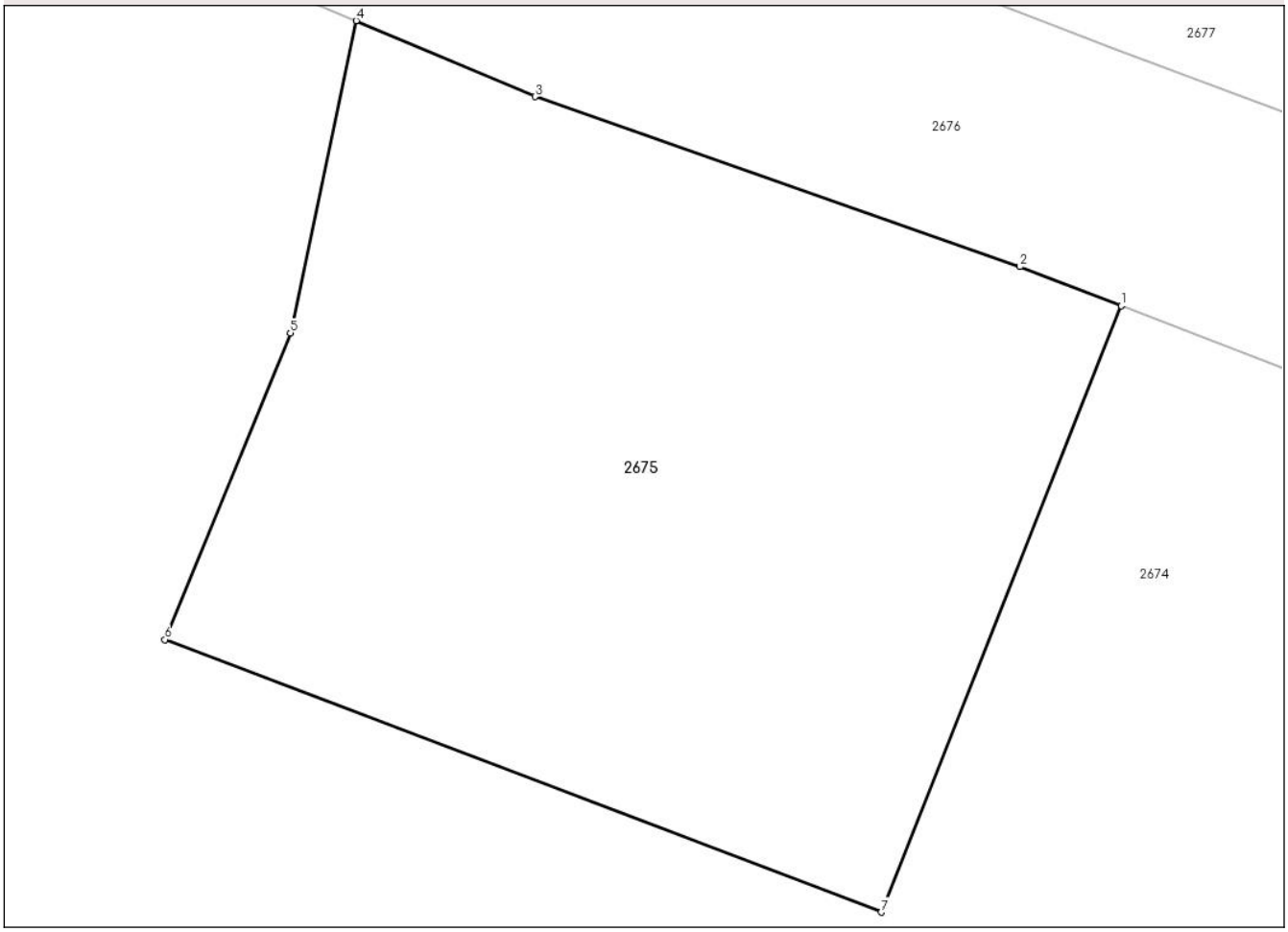

Date referitoare la teren

Crt	Categorie folosință	Intra vilan	Suprafaţa (mp)	Tarla	Parcelă	Nr. topo	Observaţii / Referinţe
1	faneata	DA	1.129	-	1F	-	

Lungime Segmente
1) Valorile lungimilor segmentelor sunt obţinute din proiecţie în plan.

Punct început	X / Y	Punct sfârşit	X / Y	Lungime segment (** (m)
1	550.721,483 672.596,764	2	550.716,671 672.598,616	5.157
2	550.716,671 672.598,616	3	550.693,665 672.606,677	24.378
3	550.693,665 672.606,677	4	550.685,16 672.610,283	9.237
4	550.685,16 672.610,283	5	550.682,04 672.595,468	15.14
5	550.682,04 672.595,468	6	550.676,083 672.580,938	15.704

Document care conține date cu caracter personal, protejat de prevederile Regulamentului (UE) nr. 679/2016 și Legii 190/2018

Punct început	X / Y	Punct sfârşit	X / Y	Lungime segment (** (m)
6	550.676,083 672.580,938	7	550.710,087 672.568,007	36.38
7	550.710,087 672.568,007	1	550.721,483 672.596,764	30.932

** Lungimile segmentelor sunt determinate în planul de proiecţie Stereo 70 şi sunt rotunjite la 1 milimetru.
*** Distanţa dintre puncte este formată din segmente cumulate ce sunt mai mici decât valoarea 1 milimetru.

Document care conține date cu caracter personal, protejat de prevederile Regulamentului (UE) nr. 679/2016 și Legii 190/2018