DATE DESPRE IMOBILUL NR. 3594

Oficiul de Cadastru şi Publicitate Imobiliară SUCEAVA
Biroul de Cadastru şi Publicitate Imobiliară Campulung Moldovenesc

A. Partea I. Descrierea imobilului

TEREN Necunoscut Nr. CF vechi:6559

Adresa: Loc. Molid, Jud. Suceava

Nr. Crt	Nr cadastral Nr. topografic	Suprafaţa* (mp)	Observaţii / Referinţe
A1	32190	11.526	Sector cadastral:48 Teren imprejmuit;

B. Partea II. Proprietari şi acte

Inscrieri privitoare la dreptul de proprietate şi alte drepturi reale		Referinţe
270 / 09/01/2014		
Act Notarial nr. 35, din 09/01/2014 emis de Dumitru Mihaela;		
B2	Intabulare, drept de PROPRIETATE, dobandit prin Conventie, cota actuala 1/1, cota initiala 1/1	A1
	1) **SERDENCIUC MARINEL** 2) **SERDENCIUC NADIA LAURA**	

C. Partea III. SARCINI .

Inscrieri privind dezmembramintele dreptului de proprietate, drepturi reale de garanţie şi sarcini	Referinţe
NU SUNT	

Anexa Nr. 1 La Partea I

Teren

Nr cadastral	Suprafaţa (mp)*	Observaţii / Referinţe
32190	11.526	

* Suprafaţa este determinată in planul de proiecţie Stereo 70.

DETALII LINIARE IMOBIL

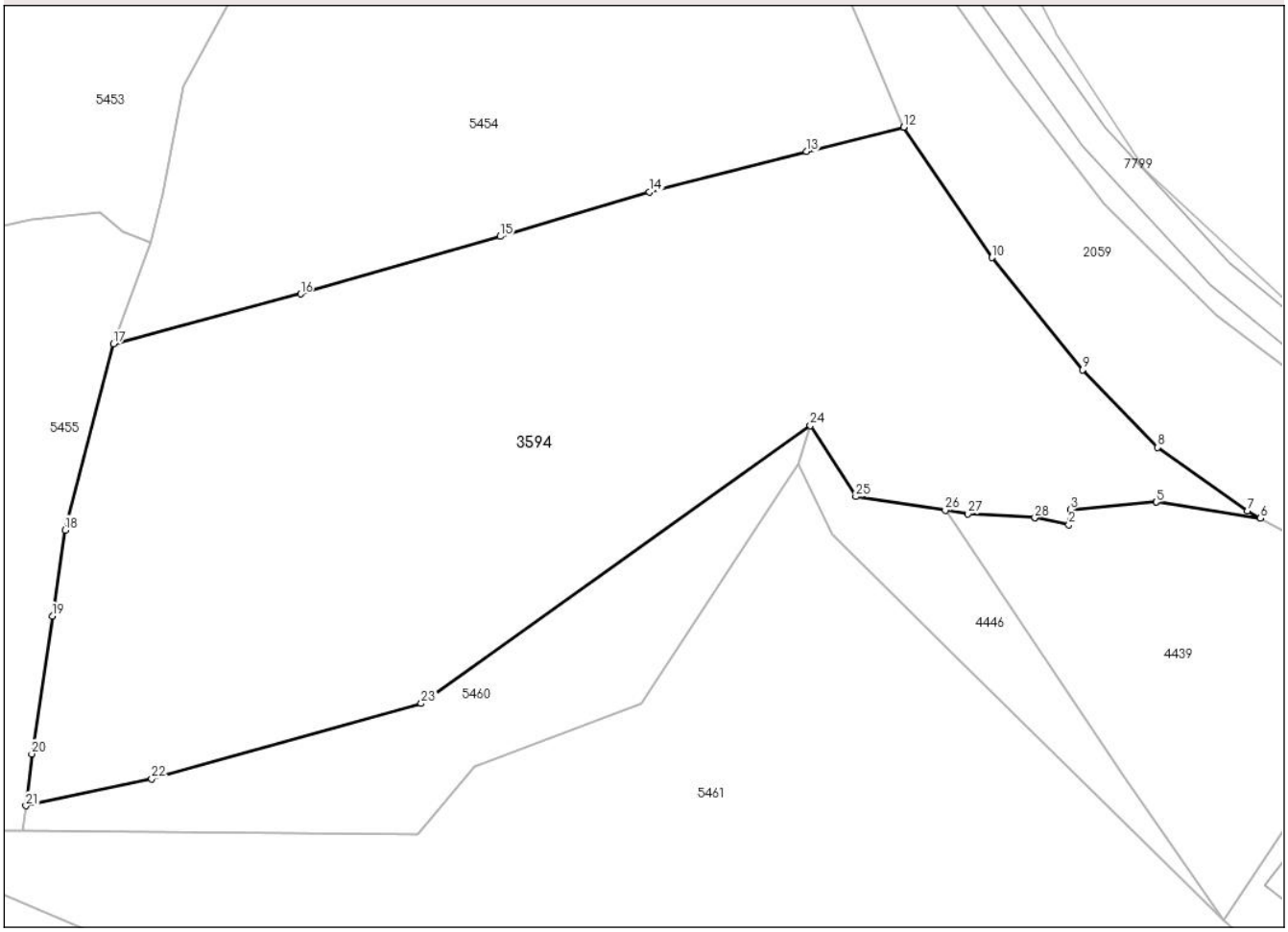

Date referitoare la teren

Crt	Categorie folosință	Intra vilan	Suprafaţa (mp)	Tarla	Parcelă	Nr. topo	Observaţii / Referinţe
1	faneata	DA	1.268	-	1F	-	
2	faneata	NU	10.258	-	2F	-	

Lungime Segmente

1) Valorile lungimilor segmentelor sunt obţinute din proiecţie în plan.

Punct început	X / Y	Punct sfârşit	X / Y	Lungime segment (** (m)
1	557.678,536 672.360,887	2	557.684,386 672.359,715	5.966
3	557.684,631 672.362,316	4	557.699,453 672.363,598	14.877
5	557.699,46 672.363,597	6	557.717,368 672.360,819	18.122
7	557.715,172 672.362,102	8	557.699,672 672.373,022	18.96

Punct început	X / Y	Punct sfârşit	X / Y	Lungime segment (** (m)
2	557.684,386 672.359,715	3	557.684,631 672.362,316	2.613
4	557.699,453 672.363,598	5	557.699,46 672.363,597	0.008
6	557.717,368 672.360,819	7	557.715,172 672.362,102	2.544
8	557.699,672 672.373,022	9	557.686,735 672.386,377	18.594

Document care conține date cu caracter personal, protejat de prevederile Regulamentului (UE) nr. 679/2016 și Legii 190/2018

Punct început	X / Y	Punct sfârşit	X / Y	Lungime segment (** (m)
9	557.686,735 672.386,377	10	557.671,132 672.405,683	24.823
11	557.655,904 672.428,17	12	557.655,902 672.428,173	0.003
13	557.639,151 672.423,952	14	557.612,036 672.416,974	27.998
15	557.586,389 672.409,353	16	557.551,958 672.399,445	35.828
17	557.519,696 672.390,851	18	557.511,338 672.358,798	33.125
19	557.509,171 672.343,993	20	557.505,637 672.320,243	24.011
21	557.504,614 672.311,305	22	557.526,304 672.315,922	22.176
23	557.572,747 672.328,928	24	557.639,832 672.376,775	82.4
25	557.647,66 672.364,562	26	557.663,075 672.362,185	15.597
27	557.666,965 672.361,586	28	557.678,53 672.360,887	11.586

Punct început	X / Y	Punct sfârşit	X / Y	Lungime segment (** (m)
10	557.671,132 672.405,683	11	557.655,904 672.428,17	27.158
12	557.655,902 672.428,173	13	557.639,151 672.423,952	17.275
14	557.612,036 672.416,974	15	557.586,389 672.409,353	26.755
16	557.551,958 672.399,445	17	557.519,696 672.390,851	33.387
18	557.511,338 672.358,798	19	557.509,171 672.343,993	14.963
20	557.505,637 672.320,243	21	557.504,614 672.311,305	8.996
22	557.526,304 672.315,922	23	557.572,747 672.328,928	48.23
24	557.639,832 672.376,775	25	557.647,66 672.364,562	14.506
26	557.663,075 672.362,185	27	557.666,965 672.361,586	3.936
28	557.678,53 672.360,887	1	557.678,536 672.360,887	0.006

** Lungimile segmentelor sunt determinate în planul de proiecţie Stereo 70 şi sunt rotunjite la 1 milimetru.
*** Distanţa dintre puncte este formată din segmente cumulate ce sunt mai mici decât valoarea 1 milimetru.

Document care conține date cu caracter personal, protejat de prevederile Regulamentului (UE) nr. 679/2016 și Legii 190/2018

DATE DESPRE IMOBILUL NR. 4439

Oficiul de Cadastru şi Publicitate Imobiliară SUCEAVA
Biroul de Cadastru şi Publicitate Imobiliară Campulung Moldovenesc

A. Partea I. Descrierea imobilului

TEREN Necunoscut Nr. CF vechi:6562

Adresa: Loc. Molid, Jud. Suceava

Nr. Crt	Nr cadastral Nr. topografic	Suprafaţa* (mp)	Observaţii / Referinţe
A1	31534	2.977	Sector cadastral:48 Teren neimprejmuit;

B. Partea II. Proprietari şi acte

Inscrieri privitoare la dreptul de proprietate şi alte drepturi reale		Referinţe
6765 / 08/05/2014		
Act Notarial nr. 3, din 10/04/2014 emis de CATARGIU TUDOR MARIAN (Incheiere);		
B3	se noteaza incheierea de rectificare nr. 3 din 10 aprilie 2014, emisa de Notar Public Catargiu Tudor Marian ;	A1
10808 / 01/07/2024		
Act Notarial nr. 797, din 27/06/2024 emis de Catargiu TUDOR-MARIAN;		
B4	Intabulare, drept de PROPRIETATEbun propriu cu titlu de cumparare, dobandit prin Conventie, cota actuala 1/1, cota initiala 1/1	A1
	1) **DRUICA ELVIRA**	

C. Partea III. SARCINI .

Inscrieri privind dezmembramintele dreptului de proprietate, drepturi reale de garanţie şi sarcini	Referinţe
NU SUNT	

Document care conține date cu caracter personal, protejat de prevederile Regulamentului (UE) nr. 679/2016 și Legii 190/2018

Anexa Nr. 1 La Partea I

Teren

Nr cadastral	Suprafaţa (mp)*	Observaţii / Referinţe
31534	2.977	

* Suprafaţa este determinată in planul de proiecţie Stereo 70.

DETALII LINIARE IMOBIL

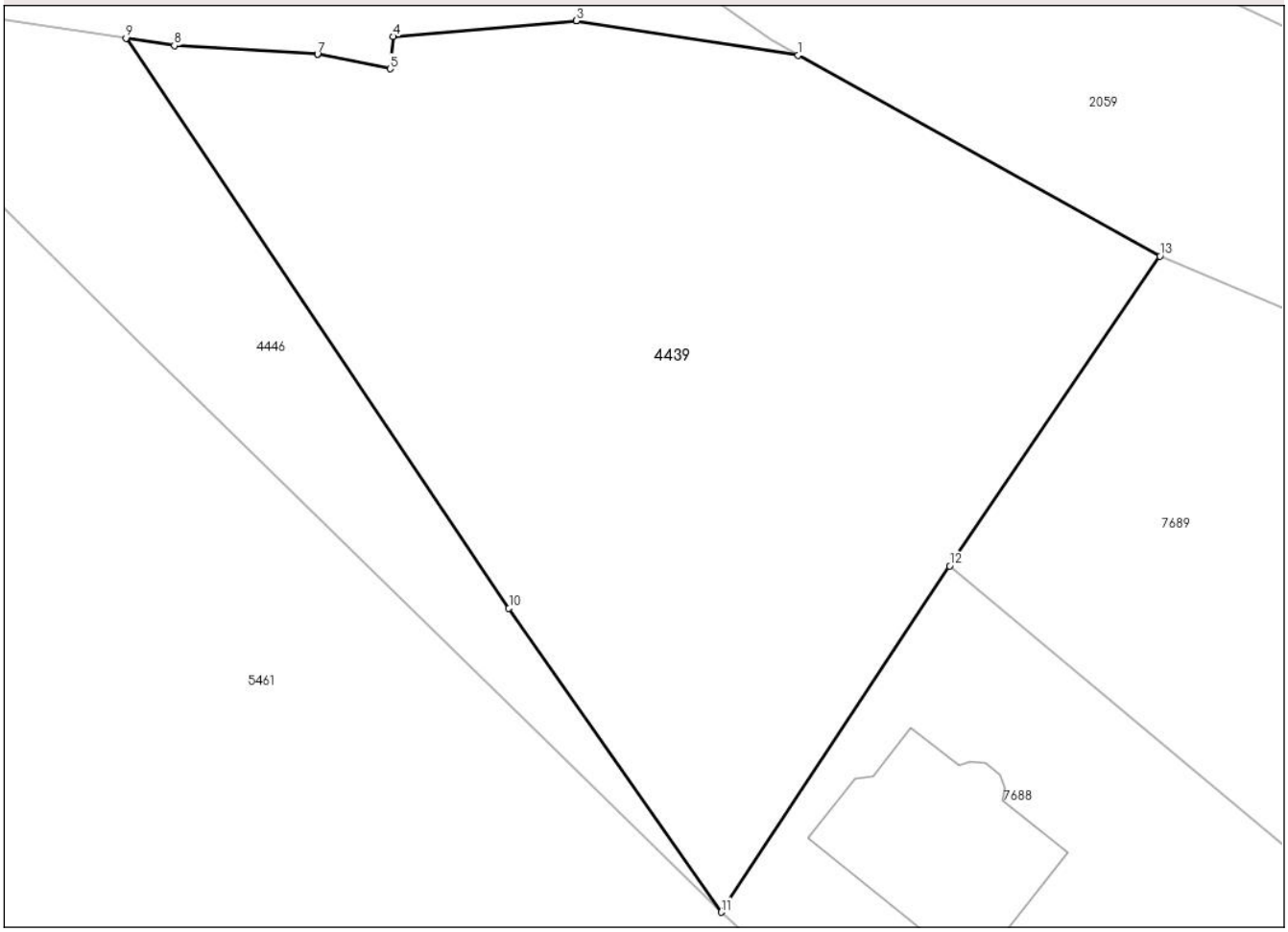

Date referitoare la teren

Crt	Categorie folosință	Intra vilan	Suprafaţa (mp)	Tarla	Parcelă	Nr. topo	Observaţii / Referinţe
1	faneata	DA	827	-	1F	-	
2	faneata	NU	925	-	2F	-	top. 3452/32
3	faneata	NU	1.225	-	3F	-	top. 3452/33

Lungime Segmente
1) Valorile lungimilor segmentelor sunt obţinute din proiecţie în plan.

Punct început	X / Y	Punct sfârşit	X / Y	Lungime segment (** (m)
1	557.717,368 672.360,819	2	557.699,46 672.363,597	18.122
2	557.699,46 672.363,597	3	557.699,453 672.363,598	0.008
3	557.699,453 672.363,598	4	557.684,631 672.362,316	14.877
4	557.684,631 672.362,316	5	557.684,386 672.359,715	2.613

Document care conține date cu caracter personal, protejat de prevederile Regulamentului (UE) nr. 679/2016 și Legii 190/2018

Punct început	X / Y	Punct sfârşit	X / Y	Lungime segment (** (m)
5	557.684,386 672.359,715	6	557.678,536 672.360,887	5.966
6	557.678,536 672.360,887	7	557.678,53 672.360,887	0.006
7	557.678,53 672.360,887	8	557.666,965 672.361,586	11.586
8	557.666,965 672.361,586	9	557.663,075 672.362,185	3.936
9	557.663,075 672.362,185	10	557.693,996 672.316,189	55.423
10	557.693,996 672.316,189	11	557.711,135 672.291,649	29.933
11	557.711,135 672.291,649	12	557.729,6 672.319,594	33.495
12	557.729,6 672.319,594	13	557.746,598 672.344,595	30.232
13	557.746,598 672.344,595	1	557.717,368 672.360,819	33.43

** Lungimile segmentelor sunt determinate în planul de proiecţie Stereo 70 şi sunt rotunjite la 1 milimetru.
*** Distanţa dintre puncte este formată din segmente cumulate ce sunt mai mici decât valoarea 1 milimetru.

Document care conține date cu caracter personal, protejat de prevederile Regulamentului (UE) nr. 679/2016 și Legii 190/2018

DATE DESPRE IMOBILUL NR. 4446

Oficiul de Cadastru şi Publicitate Imobiliară SUCEAVA
Biroul de Cadastru şi Publicitate Imobiliară Campulung Moldovenesc

A. Partea I. Descrierea imobilului

TEREN Extravilan

Adresa: Jud. Suceava

Nr. Crt	Nr cadastral Nr. topografic	Suprafaţa* (mp)	Observaţii / Referinţe
A1		916	Sector cadastral:48 Teren neimprejmuit;

B. Partea II. Proprietari şi acte

Inscrieri privitoare la dreptul de proprietate şi alte drepturi reale		Referinţe
/		
Act Normativ nr. 7, din 13/03/1996 emis de Parlamentul Romaniei (Lege);		
B1	Inscrierea provizorie, drept de PROPRIETATE, dobandit prin Lege, cota actuala 1/1, cota initiala 1/1	A1
	1) **COMUNA VAMA**, CIF:4326698, Proprietar neidentificat.	

C. Partea III. SARCINI .

Inscrieri privind dezmembramintele dreptului de proprietate, drepturi reale de garanţie şi sarcini	Referinţe
NU SUNT	

Document care conține date cu caracter personal, protejat de prevederile Regulamentului (UE) nr. 679/2016 și Legii 190/2018

Anexa Nr. 1 La Partea I

Teren

Nr cadastral	Suprafaţa (mp)*	Observaţii / Referinţe
	916	

* Suprafaţa este determinată in planul de proiecţie Stereo 70.

DETALII LINIARE IMOBIL

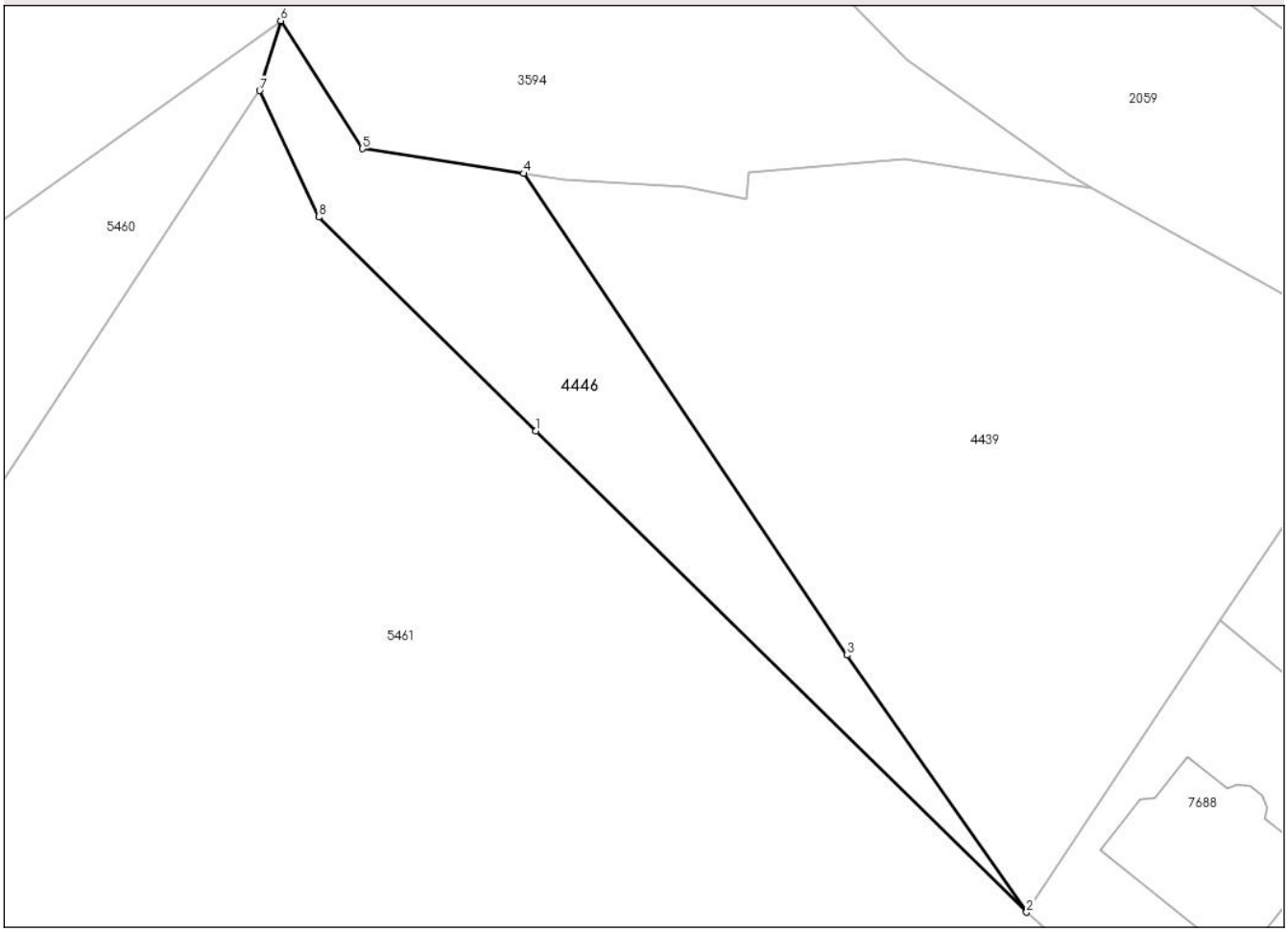

Date referitoare la teren

Crt	Categorie folosință	Intra vilan	Suprafaţa (mp)	Tarla	Parcelă	Nr. topo	Observaţii / Referinţe
1	arabil	NU	916	-	1A	-	

Lungime Segmente
1) Valorile lungimilor segmentelor sunt obţinute din proiecţie în plan.

Punct început	X / Y	Punct sfârşit	X / Y	Lungime segment (** (m)
1	557.664,218 672.337,596	2	557.711,135 672.291,649	65.668
2	557.711,135 672.291,649	3	557.693,996 672.316,189	29.933
3	557.693,996 672.316,189	4	557.663,075 672.362,185	55.423
4	557.663,075 672.362,185	5	557.647,66 672.364,562	15.597
5	557.647,66 672.364,562	6	557.639,832 672.376,775	14.506

Document care conține date cu caracter personal, protejat de prevederile Regulamentului (UE) nr. 679/2016 și Legii 190/2018

Punct început	X / Y	Punct sfârşit	X / Y	Lungime segment (** (m)
6	557.639,832 672.376,775	7	557.637,82 672.370,104	6.968
7	557.637,82 672.370,104	8	557.643,493 672.358,016	13.353
8	557.643,493 672.358,016	1	557.664,218 672.337,596	29.095

** Lungimile segmentelor sunt determinate în planul de proiecţie Stereo 70 şi sunt rotunjite la 1 milimetru.
*** Distanţa dintre puncte este formată din segmente cumulate ce sunt mai mici decât valoarea 1 milimetru.

Document care conține date cu caracter personal, protejat de prevederile Regulamentului (UE) nr. 679/2016 și Legii 190/2018

DATE DESPRE IMOBILUL NR. 7055

Oficiul de Cadastru şi Publicitate Imobiliară SUCEAVA
Biroul de Cadastru şi Publicitate Imobiliară Campulung Moldovenesc

A. Partea I. Descrierea imobilului

TEREN Necunoscut Nr. CF vechi:6340

Adresa: Loc. Molid, Jud. Suceava

Nr. Crt	Nr cadastral Nr. topografic	Suprafaţa* (mp)	Observaţii / Referinţe
A1	31117	5.980	Sector cadastral:48 Teren neimprejmuit;

B. Partea II. Proprietari şi acte

Inscrieri privitoare la dreptul de proprietate şi alte drepturi reale		Referinţe
2098 / 20/02/2017		
Act Administrativ nr. 01, din 17/02/2017 emis de SCP "DUMITRAŞ ŞI ASOCIAŢII" (D90/2016. hotarare judecatoreasca nr 530 din 17-05-2013, emis de JUDECATORIA GURA HUMORULUI;hotarare judecatoreasca nr DECIZIA 1543 din 09-12-2015, emis de TRIBUNALUL SUCEAVA);		
B1	Intabulare, drept de PROPRIETATE, dobandit prin Adjudecare, cota actuala 1/1, cota initiala 1/1	A1
	1) **MIHALACHE NARCISA-CARMEN**	

C. Partea III. SARCINI .

Inscrieri privind dezmembramintele dreptului de proprietate, drepturi reale de garanţie şi sarcini	Referinţe
NU SUNT	

Document care conține date cu caracter personal, protejat de prevederile Regulamentului (UE) nr. 679/2016 și Legii 190/2018

Anexa Nr. 1 La Partea I

Teren

Nr cadastral	Suprafaţa (mp)*	Observaţii / Referinţe
31117	5.980	

* Suprafaţa este determinată in planul de proiecţie Stereo 70.

DETALII LINIARE IMOBIL

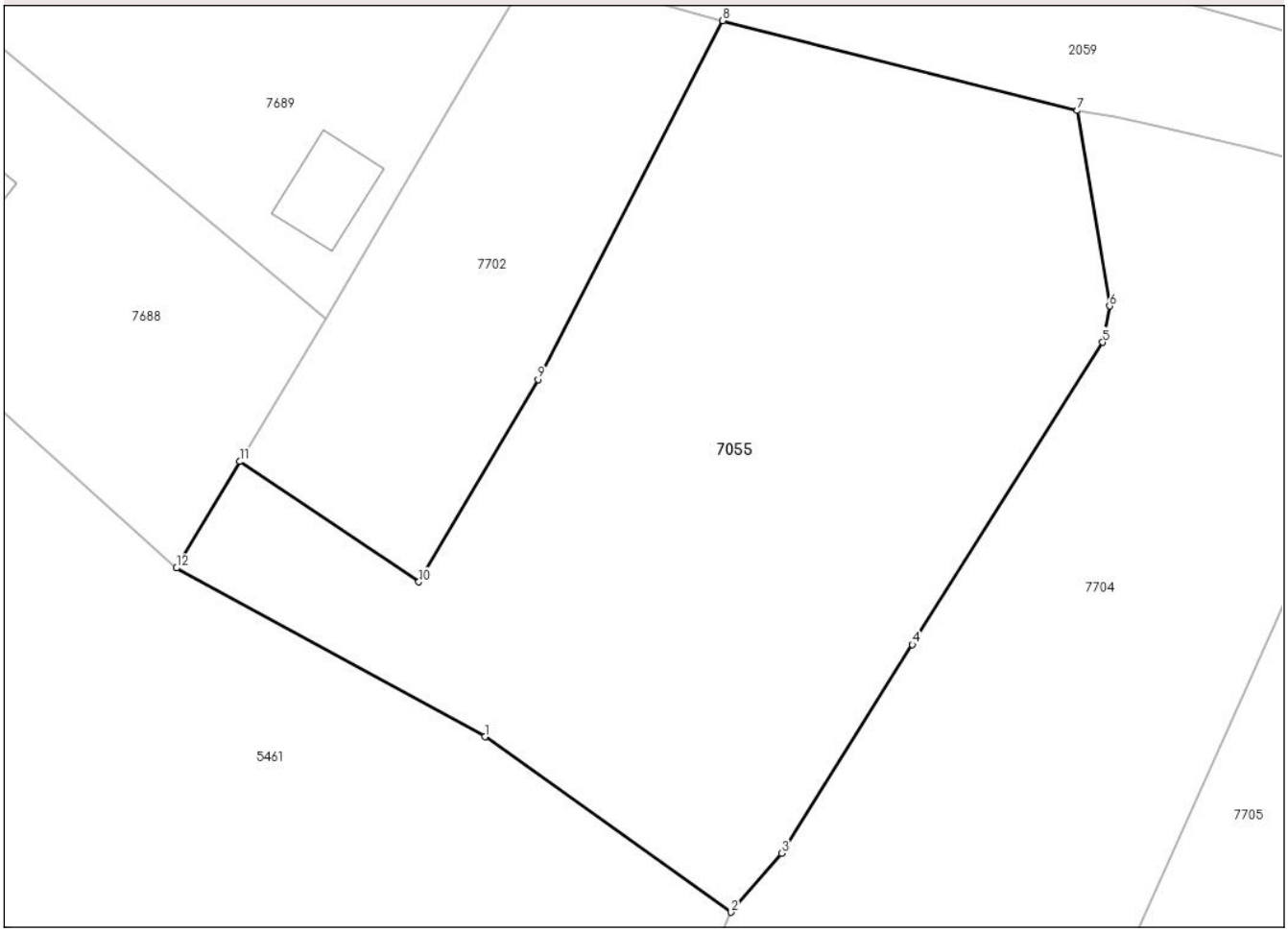

Date referitoare la teren

Crt	Categorie folosință	Intra vilan	Suprafaţa (mp)	Tarla	Parcelă	Nr. topo	Observaţii / Referinţe
1	faneata	DA	754	-	1F	-	top. 3452/75
2	faneata	NU	1.246	-	2F	-	top. 3452/76
3	faneata	NU	3.980	-	3F	-	

Lungime Segmente
1) Valorile lungimilor segmentelor sunt obţinute din proiecţie în plan.

Punct început	X / Y	Punct sfârşit	X / Y	Lungime segment (** (m)
1	557.796,994 672.228,216	2	557.827,387 672.206,575	37.31
2	557.827,387 672.206,575	3	557.833,635 672.213,856	9.594
3	557.833,635 672.213,856	4	557.849,781 672.239,579	30.37
4	557.849,781 672.239,579	5	557.873,294 672.276,86	44.076

Document care conține date cu caracter personal, protejat de prevederile Regulamentului (UE) nr. 679/2016 și Legii 190/2018

Punct început	X / Y	Punct sfârşit	X / Y	Lungime segment (** (m)
5	557.873,294 672.276,86	6	557.874,143 672.281,339	4.559
6	557.874,143 672.281,339	7	557.870,16 672.305,452	24.44
7	557.870,16 672.305,452	8	557.826,372 672.316,528	45.167
8	557.826,372 672.316,528	9	557.803,552 672.272,287	49.78
9	557.803,552 672.272,287	10	557.788,849 672.247,311	28.982
10	557.788,849 672.247,311	11	557.766,763 672.262,15	26.608
11	557.766,763 672.262,15	12	557.758,921 672.249,019	15.295
12	557.758,921 672.249,019	1	557.796,994 672.228,216	43.386

** Lungimile segmentelor sunt determinate în planul de proiecţie Stereo 70 şi sunt rotunjite la 1 milimetru.
*** Distanţa dintre puncte este formată din segmente cumulate ce sunt mai mici decât valoarea 1 milimetru.

Document care conține date cu caracter personal, protejat de prevederile Regulamentului (UE) nr. 679/2016 și Legii 190/2018

DATE DESPRE IMOBILUL NR. 7121

Oficiul de Cadastru şi Publicitate Imobiliară SUCEAVA
Biroul de Cadastru şi Publicitate Imobiliară Campulung Moldovenesc

A. Partea I. Descrierea imobilului

TEREN Extravilan Nr. CF vechi:5601

Adresa: Jud. Suceava

Nr. Crt	Nr cadastral Nr. topografic	Suprafaţa* (mp)	Observaţii / Referinţe
A1	31096	6.500	Sector cadastral:48 Teren neimprejmuit;

B. Partea II. Proprietari şi acte

Inscrieri privitoare la dreptul de proprietate şi alte drepturi reale		Referinţe
2029 / 17/05/1996		
Hotarare Judecatoreasca nr. 646, din 19/02/1996 emis de Judecatoria Campulung Mold. (Sentinta Civila);		
B1	Intabulare, drept de PROPRIETATE, dobandit prin Hotarare Judecatoreasca, cota actuala 1/1, cota initiala 1/1	A1
	1) **PETREANU CORNELIU**, Lipsa C.N.P.	
	OBSERVATII: (provenita din conversia CF 5601)	

C. Partea III. SARCINI

Inscrieri privind dezmembramintele dreptului de proprietate, drepturi reale de garanţie şi sarcini		Referinţe
2400 / 22/03/2011		
Act Administrativ nr. 7325, din 18/03/2011 emis de AFP C-LUNG MOLDOVENESC;		
C1	se noteaza procesul verbal de sechestru asigurator pentru bunuri imobile nr. 7325 din 18.03.2011, emis de Administatia Finantelor Publice Campulung Moldovenesc, pentru suma de 9366785,34 lei	A1
	1) **ADMINISTRATIA FINANTELOR PUBLICE A MUN.CAMPULUNG MOLDOVENESC**, CIF:9999999999999, Lipsa C.U.I.	
10634 / 13/07/2021		
Act Administrativ nr. 12670, din 24/06/2021 emis de SERVICIUL FISCAL MUNICIPAL CAMPULUNG MOLDOVENESC;		
C2	Intabulare, drept de IPOTECA LEGALA, Valoare:1191313 LEI, dobandit prin Lege, cota actuala 1/1, cota initiala 1/1	A1
	1) **SERVICIUL FISCAL MUNICIPAL CAMPULUNG MOLDOVENESC**, CIF:4327251	

Document care conține date cu caracter personal, protejat de prevederile Regulamentului (UE) nr. 679/2016 și Legii 190/2018

Anexa Nr. 1 La Partea I

Teren

Nr cadastral	Suprafaţa (mp)*	Observaţii / Referinţe
31096	6.500	

* Suprafaţa este determinată in planul de proiecţie Stereo 70.

DETALII LINIARE IMOBIL

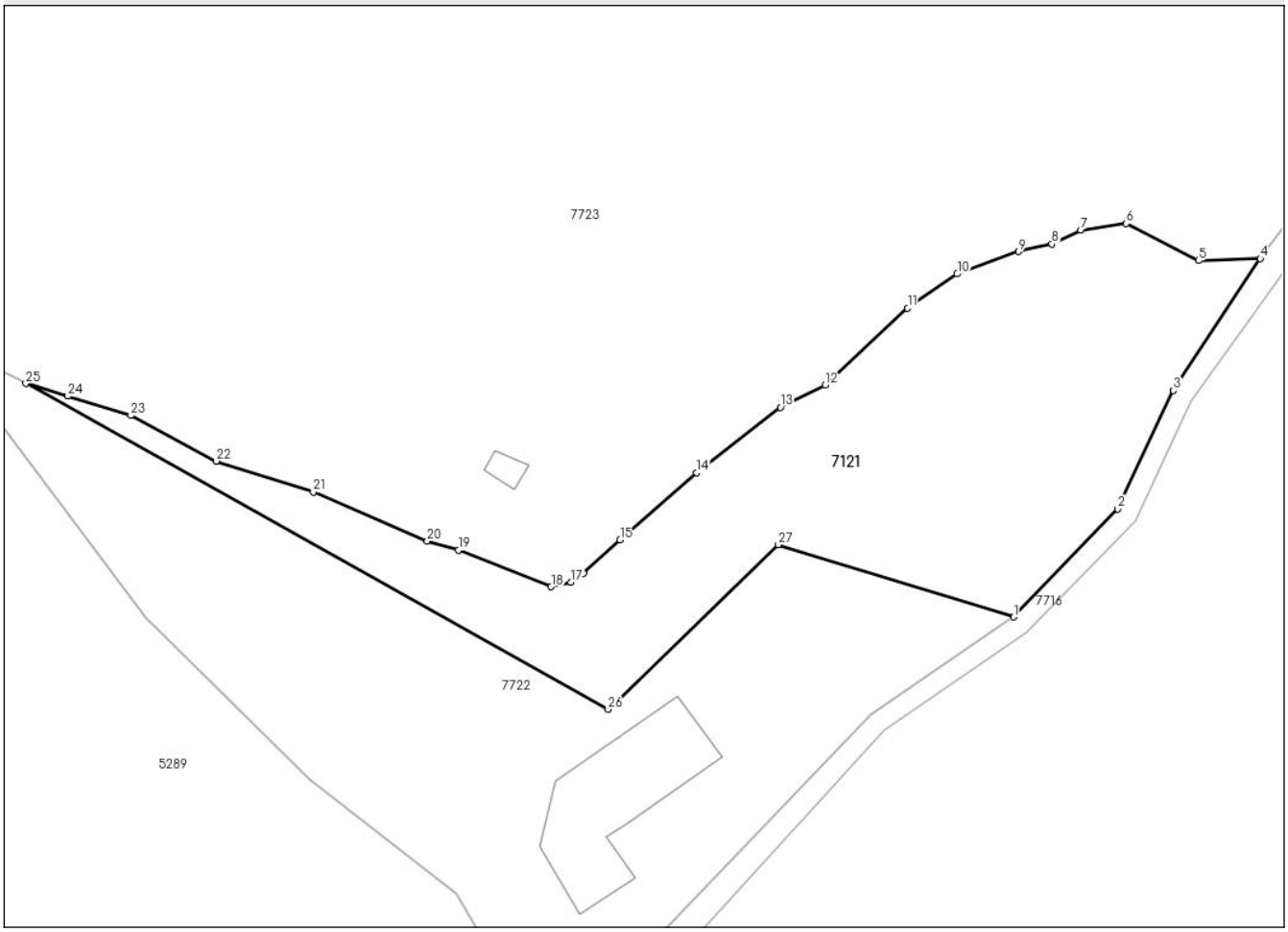

Date referitoare la teren

Crt	Categorie folosință	Intra vilan	Suprafaţa (mp)	Tarla	Parcelă	Nr. topo	Observaţii / Referinţe
1	pasune	NU	2.662	-	1P	-	top. 3474/20
2	pasune	NU	3.838	-	2P	-	top. 3474/10

Lungime Segmente

1) Valorile lungimilor segmentelor sunt obţinute din proiecţie în plan.

Punct început	X / Y	Punct sfârşit	X / Y	Lungime segment (** (m)
1	557.860,753 671.795,667	2	557.881,201 671.816,829	29.427
3	557.892,118 671.840,09	4	557.909,164 671.865,983	31.0
5	557.897,04 671.865,587	6	557.882,833 671.872,868	15.964
7	557.873,896 671.871,586	8	557.868,215 671.868,845	6.308

Punct început	X / Y	Punct sfârşit	X / Y	Lungime segment (** (m)
2	557.881,201 671.816,829	3	557.892,118 671.840,09	25.696
4	557.909,164 671.865,983	5	557.897,04 671.865,587	12.13
6	557.882,833 671.872,868	7	557.873,896 671.871,586	9.028
8	557.868,215 671.868,845	9	557.861,698 671.867,339	6.689

Document care conține date cu caracter personal, protejat de prevederile Regulamentului (UE) nr. 679/2016 și Legii 190/2018

Punct început	X / Y	Punct sfârşit	X / Y	Lungime segment (** (m)
9	557.861,698 671.867,339	10	557.849,625 671.862,978	12.836
11	557.839,9 671.856,271	12	557.823,694 671.841,195	22.134
13	557.814,949 671.836,772	14	557.798,434 671.823,947	20.91
15	557.783,426 671.810,751	16	557.776,263 671.804,204	9.704
17	557.773,764 671.802,508	18	557.769,885 671.801,601	3.984
19	557.751,725 671.808,782	20	557.745,569 671.810,517	6.396
21	557.723,171 671.820,175	22	557.704,076 671.826,251	20.038
23	557.687,325 671.835,18	24	557.674,928 671.838,969	12.963
25	557.666,715 671.841,479	26	557.781,091 671.777,514	131.047
27	557.814,514 671.809,807	1	557.860,753 671.795,667	48.352

Punct început	X / Y	Punct sfârşit	X / Y	Lungime segment (** (m)
10	557.849,625 671.862,978	11	557.839,9 671.856,271	11.814
12	557.823,694 671.841,195	13	557.814,949 671.836,772	9.8
14	557.798,434 671.823,947	15	557.783,426 671.810,751	19.984
16	557.776,263 671.804,204	17	557.773,764 671.802,508	3.02
18	557.769,885 671.801,601	19	557.751,725 671.808,782	19.528
20	557.745,569 671.810,517	21	557.723,171 671.820,175	24.392
22	557.704,076 671.826,251	23	557.687,325 671.835,18	18.982
24	557.674,928 671.838,969	25	557.666,715 671.841,479	8.588
26	557.781,091 671.777,514	27	557.814,514 671.809,807	46.476

** Lungimile segmentelor sunt determinate în planul de proiecţie Stereo 70 şi sunt rotunjite la 1 milimetru.
*** Distanţa dintre puncte este formată din segmente cumulate ce sunt mai mici decât valoarea 1 milimetru.

Document care conține date cu caracter personal, protejat de prevederile Regulamentului (UE) nr. 679/2016 și Legii 190/2018

DATE DESPRE IMOBILUL NR. 7688

Oficiul de Cadastru şi Publicitate Imobiliară SUCEAVA
Biroul de Cadastru şi Publicitate Imobiliară Campulung Moldovenesc

A. Partea I. Descrierea imobilului

TEREN Extravilan

Adresa: Jud. Suceava

Nr. Crt	Nr cadastral Nr. topografic	Suprafaţa* (mp)	Observaţii / Referinţe
A1	30236	2.157	Sector cadastral:48 Teren neimprejmuit;

Construcţii

Crt	Nr cadastral Nr. topografic	Adresa	Observaţii / Referinţe
A1.1	30236-C1	Nr. FN, Jud. Suceava	Nr. niveluri:2; S. construita la sol:208 mp; S. construita desfasurata:208 mp; Casă de locuit cu parter şi mansardă, din carămidă, cu suprafaţă desfăşurată de 348 mp, edificată în anul 2013, fară lift şi fără Certificat de performanţă energetică a clădirii

B. Partea II. Proprietari şi acte

Inscrieri privitoare la dreptul de proprietate şi alte drepturi reale		Referinţe
1653 / 18/03/2009		
Hotarare Judecatoreasca nr. 1007, din 03/06/2008 emis de - (Sentinta Civila);		
B2	Intabulare, drept de PROPRIETATE, dobandit prin Hotarare Judecatoreasca, cota actuala 1192/2271, cota initiala 1/1	A1
	1) **ALECSA ADRIAN - CONSTANTIN**	
B3	Intabulare, drept de PROPRIETATE, dobandit prin Hotarare Judecatoreasca, cota actuala 1079/2271, cota initiala 1/1	A1
	1) **ALECSA ADRIAN - CONSTANTIN**	
6218 / 16/05/2013		
Act Administrativ nr. 23, din 13/08/2009 emis de Primăria comunei Vama (act administrativ nr. 3390/18-04-2001 emis de Primăria comunei Vama;);		
B5	Intabulare, drept de PROPRIETATE, dobandit prin Construire, cota actuala 1/1, cota initiala 1/1	A1.1
	1) **ALECSA ADRIAN - CONSTANTIN**	

C. Partea III. SARCINI .

Inscrieri privind dezmembramintele dreptului de proprietate, drepturi reale de garanţie şi sarcini	Referinţe
NU SUNT	

Document care conține date cu caracter personal, protejat de prevederile Regulamentului (UE) nr. 679/2016 și Legii 190/2018

Anexa Nr. 1 La Partea I

Teren

Nr cadastral	Suprafaţa (mp)*	Observaţii / Referinţe
30236	2.157	

* Suprafaţa este determinată in planul de proiecţie Stereo 70.

DETALII LINIARE IMOBIL

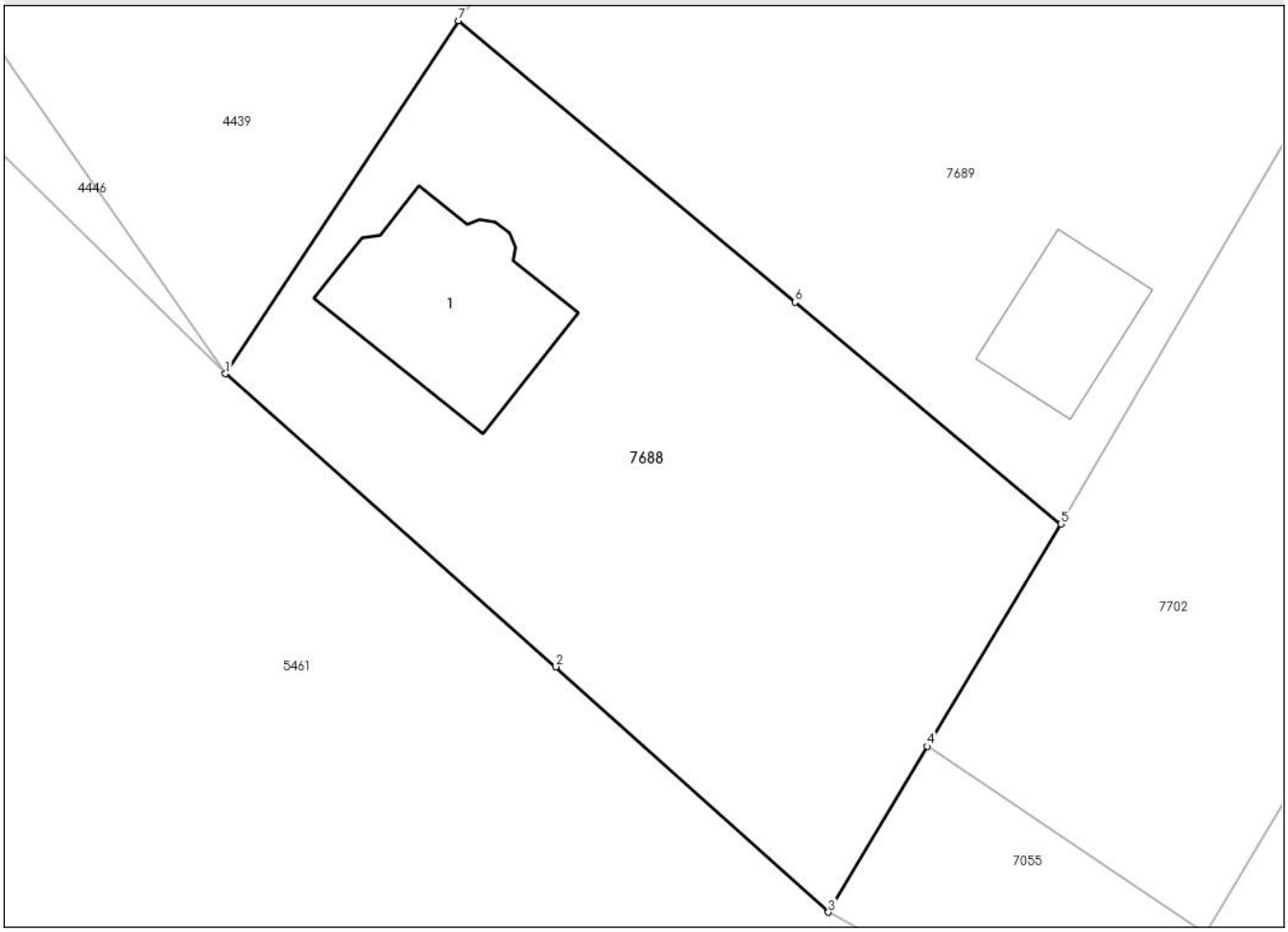

Date referitoare la teren

Crt	Categorie folosință	Intra vilan	Suprafaţa (mp)	Tarla	Parcelă	Nr. topo	Observaţii / Referinţe
1	curti constructii	NU	926	-	1CC	-	
2	faneata	NU	1.231	-	2F	-	

Date referitoare la construcţii

Crt	Număr	Destinaţie construcţie	Supraf. (mp)	Situaţie juridică	Observaţii / Referinţe
A1.1	30236-C1	constructii de locuinte	208	Cu acte	Nr. niveluri:2; S. construita la sol:208 mp; S. construita desfasurata:208 mp; Casă de locuit cu parter şi mansardă, din cărămidă, cu suprafaţă desfăşurată de 348 mp, edificată în anul 2013, fară lift şi fără Certificat de performanţă energetică a clădirii

Lungime Segmente

1) Valorile lungimilor segmentelor sunt obţinute din proiecţie în plan.

Punct început	X / Y	Punct sfârşit	X / Y	Lungime segment (** (m)
1	557.711,135 672.291,649	2	557.737,335 672.268,443	34.999

Document care conține date cu caracter personal, protejat de prevederile Regulamentului (UE) nr. 679/2016 și Legii 190/2018

Punct început	X / Y	Punct sfârşit	X / Y	Lungime segment (** (m)
2	557.737,335 672.268,443	3	557.758,921 672.249,019	29.039
3	557.758,921 672.249,019	4	557.766,763 672.262,15	15.295
4	557.766,763 672.262,15	5	557.777,329 672.279,753	20.53
5	557.777,329 672.279,753	6	557.756,285 672.297,319	27.412
6	557.756,285 672.297,319	7	557.729,6 672.319,594	34.76
7	557.729,6 672.319,594	1	557.711,135 672.291,649	33.495

** Lungimile segmentelor sunt determinate în planul de proiecţie Stereo 70 şi sunt rotunjite la 1 milimetru.
*** Distanţa dintre puncte este formată din segmente cumulate ce sunt mai mici decât valoarea 1 milimetru.

Document care conține date cu caracter personal, protejat de prevederile Regulamentului (UE) nr. 679/2016 și Legii 190/2018

DATE DESPRE IMOBILUL NR. 7689

Oficiul de Cadastru şi Publicitate Imobiliară SUCEAVA
Biroul de Cadastru şi Publicitate Imobiliară Campulung Moldovenesc

A. Partea I. Descrierea imobilului

TEREN Necunoscut

Adresa: Loc. Molid, Jud. Suceava

Nr. Crt	Nr cadastral Nr. topografic	Suprafaţa* (mp)	Observaţii / Referinţe
A1	30237	2.385	Sector cadastral:48 Teren neimprejmuit;

Construcţii

Crt	Nr cadastral Nr. topografic	Adresa	Observaţii / Referinţe
A1.1	30237-C1	Loc. Molid, Jud. Suceava	Nr. niveluri:1; S. construita la sol:107 mp; S. construita desfasurata:107 mp; Anexă, cu structură metalică şi inchideri din tablouri termoizolante, cu suprafaţă desfăşurată de 107 mp, edificată în anul 2013, fără lift şi fără Certificat de performanţă energetică a clădirii-garaj

B. Partea II. Proprietari şi acte

Inscrieri privitoare la dreptul de proprietate şi alte drepturi reale		Referinţe
1653 / 18/03/2009		
Act Notarial nr. 702, din 16/03/2009 emis de BNP D ROTARU (act administrativ nr. 3390/18-04-2001 emis de Primăria comunei Vama;);		
B1	Se infiinteaza cartea funciara 30237 a imobilului cu numarul cadastral 30237/Vama, rezultat din dezmembrarea imobilului cu numarul cadastral 30137 inscris in cartea funciara 30137;	A1
Hotarare Judecatoreasca nr. 1007, din 03/06/2008 emis de - (Sentinta Civila. act administrativ nr. 3390/18-04-2001 emis de Primăria comunei Vama;);		
B2	Intabulare, drept de PROPRIETATE, dobandit prin Hotarare Judecatoreasca, cota actuala 1192/2271, cota initiala 1/1	A1
	1) **ALECSA ADRIAN - CONSTANTIN**	
B3	Intabulare, drept de PROPRIETATE, dobandit prin Hotarare Judecatoreasca, cota actuala 1079/2271, cota initiala 1/1	A1
	1) **ALECSA ADRIAN - CONSTANTIN**	
6217 / 16/05/2013		
Act Administrativ nr. 23, din 13/08/2009 emis de Primăria comunei Vama (act administrativ nr. 3390/18-04-2001 emis de Primăria comunei Vama;);		
B5	Intabulare, drept de PROPRIETATE, dobandit prin Construire, cota actuala 1/1, cota initiala 1/1	A1.1
	1) **ALECSA ADRIAN - CONSTANTIN**	

C. Partea III. SARCINI .

Inscrieri privind dezmembramintele dreptului de proprietate, drepturi reale de garanţie şi sarcini	Referinţe
NU SUNT	

Document care conține date cu caracter personal, protejat de prevederile Regulamentului (UE) nr. 679/2016 și Legii 190/2018

Anexa Nr. 1 La Partea I

Teren

Nr cadastral	Suprafaţa (mp)*	Observaţii / Referinţe
30237	2.385	

* Suprafaţa este determinată in planul de proiecţie Stereo 70.

DETALII LINIARE IMOBIL

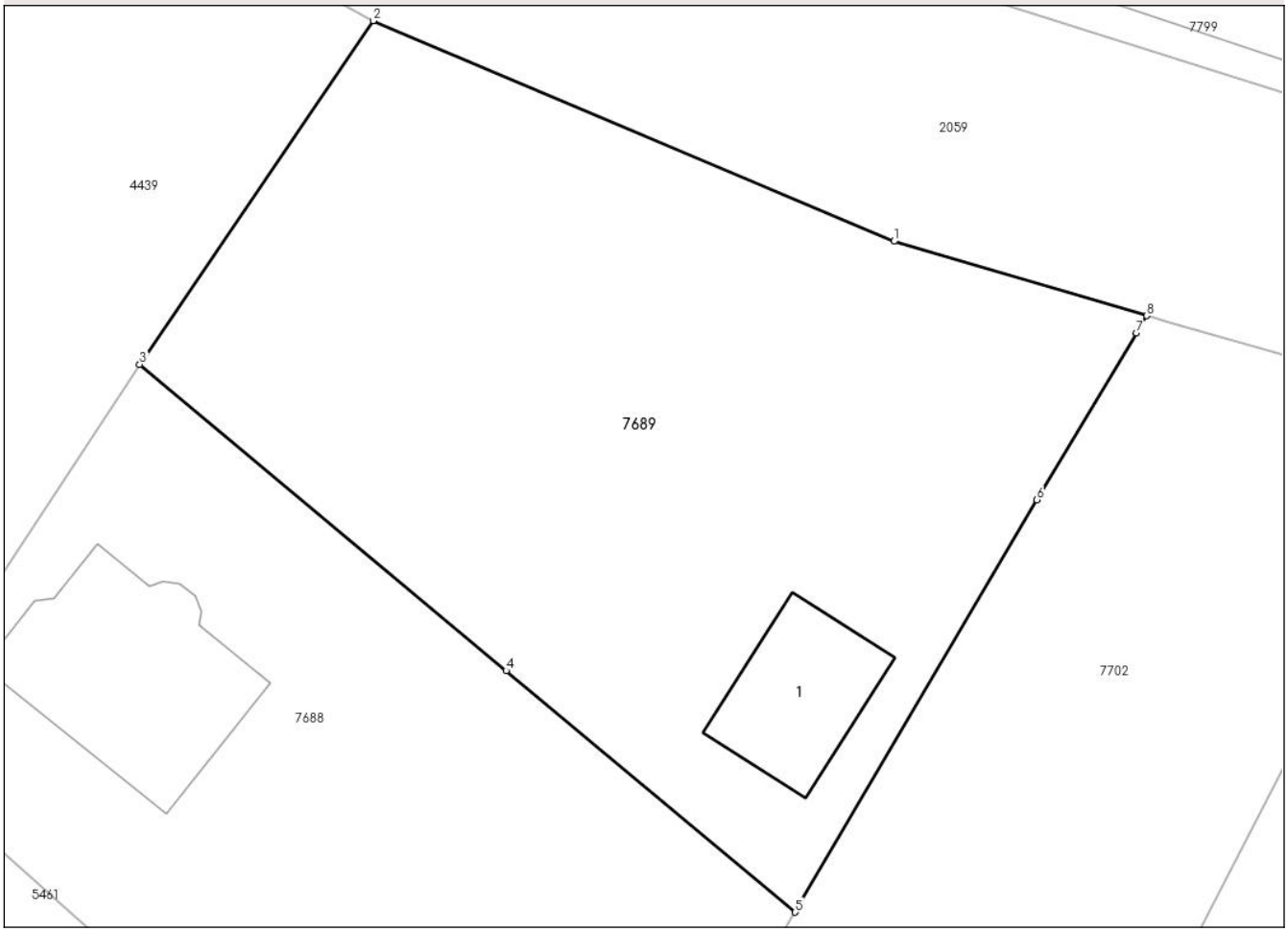

Date referitoare la teren

Crt	Categorie folosință	Intra vilan	Suprafaţa (mp)	Tarla	Parcelă	Nr. topo	Observaţii / Referinţe
1	curti constructii	DA	1.346	-	1CC	-	Teren intravilan împrejmuit parţial cu gard
2	faneata	NU	1.039	-	2F	-	Teren intravilan împrejmuit parţial cu gard

Date referitoare la construcţii

Crt	Număr	Destinaţie construcţie	Supraf. (mp)	Situaţie juridică	Observaţii / Referinţe
A1.1	30237-C1	constructii anexa	107	Cu acte	Nr. niveluri:1; S. construita la sol:107 mp; S. construita desfasurata:107 mp; Anexă, cu structură metalică şi inchideri din tablouri termoizolante, cu suprafaţă desfăşurată de 107 mp, edificată în anul 2013, fără lift şi fără Certificat de performanţă energetică a clădirii-garaj

Lungime Segmente
1) Valorile lungimilor segmentelor sunt obţinute din proiecţie în plan.

Punct început	X / Y	Punct sfârşit	X / Y	Lungime segment (** (m)
1	557.784,52 672.328,553	2	557.746,598 672.344,595	41.175

Document care conține date cu caracter personal, protejat de prevederile Regulamentului (UE) nr. 679/2016 și Legii 190/2018

Punct început	X / Y	Punct sfârşit	X / Y	Lungime segment (** (m)
2	557.746,598 672.344,595	3	557.729,6 672.319,594	30.232
3	557.729,6 672.319,594	4	557.756,285 672.297,319	34.76
4	557.756,285 672.297,319	5	557.777,329 672.279,753	27.412
5	557.777,329 672.279,753	6	557.794,938 672.309,749	34.783
6	557.794,938 672.309,749	7	557.802,188 672.321,876	14.129
7	557.802,188 672.321,876	8	557.802,909 672.323,134	1.45
8	557.802,909 672.323,134	1	557.784,52 672.328,553	19.171

** Lungimile segmentelor sunt determinate în planul de proiecţie Stereo 70 şi sunt rotunjite la 1 milimetru.
*** Distanţa dintre puncte este formată din segmente cumulate ce sunt mai mici decât valoarea 1 milimetru.

Document care conține date cu caracter personal, protejat de prevederile Regulamentului (UE) nr. 679/2016 și Legii 190/2018

DATE DESPRE IMOBILUL NR. 7702

Oficiul de Cadastru şi Publicitate Imobiliară SUCEAVA
Biroul de Cadastru şi Publicitate Imobiliară Campulung Moldovenesc

A. Partea I. Descrierea imobilului

TEREN Necunoscut

Adresa: Loc. Molid, Jud. Suceava

Nr. Crt	Nr cadastral Nr. topografic	Suprafaţa* (mp)	Observaţii / Referinţe
A1		1.915	Sector cadastral:48 Teren neimprejmuit; Terenul face parte din parcela 3452/9 din CF 2926.

B. Partea II. Proprietari şi acte

Inscrieri privitoare la dreptul de proprietate şi alte drepturi reale		Referinţe
/		
Act Normativ nr. 7, din 13/03/1996 emis de Parlamentul Romaniei (Lege);		
B1	Inscrierea provizorie, drept de PROPRIETATE, dobandit prin Lege, cota actuala 1/1, cota initiala 1/1	A1
	1) **COMUNA VAMA**, CIF:4326698, Proprietar neidentificat.	

C. Partea III. SARCINI .

Inscrieri privind dezmembramintele dreptului de proprietate, drepturi reale de garanţie şi sarcini	Referinţe
NU SUNT	

Anexa Nr. 1 La Partea I

Teren

Nr cadastral	Suprafaţa (mp)*	Observaţii / Referinţe
	1.915	Terenul face parte din parcela 3452/9 din CF 2926.

* Suprafaţa este determinată in planul de proiecţie Stereo 70.

DETALII LINIARE IMOBIL

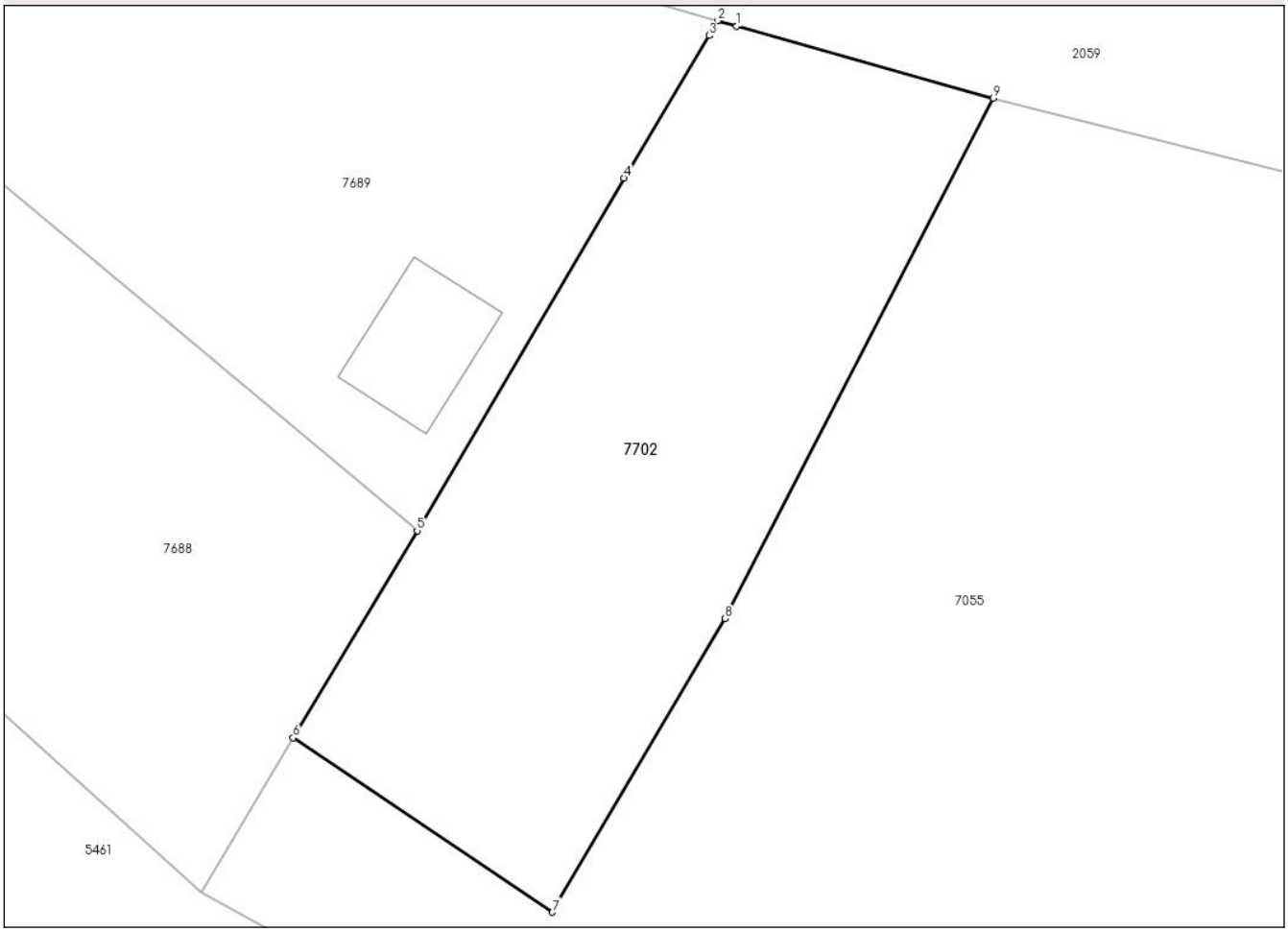

Date referitoare la teren

Crt	Categorie folosință	Intra vilan	Suprafaţa (mp)	Tarla	Parcelă	Nr. topo	Observaţii / Referinţe
1	faneata	DA	447	-	1F	-	Teren partial imprejmuit
2	faneata	NU	1.468	-	2F	-	

Lungime Segmente
1) Valorile lungimilor segmentelor sunt obţinute din proiecţie în plan.

Punct început	X / Y	Punct sfârşit	X / Y	Lungime segment (** (m)
1	557.804,533 672.322,668	2	557.802,909 672.323,134	1.69
2	557.802,909 672.323,134	3	557.802,188 672.321,876	1.45
3	557.802,188 672.321,876	4	557.794,938 672.309,749	14.129
4	557.794,938 672.309,749	5	557.777,329 672.279,753	34.783

Document care conține date cu caracter personal, protejat de prevederile Regulamentului (UE) nr. 679/2016 și Legii 190/2018

Punct început	X / Y	Punct sfârşit	X / Y	Lungime segment (** (m)
5	557.777,329 672.279,753	6	557.766,763 672.262,15	20.53
6	557.766,763 672.262,15	7	557.788,849 672.247,311	26.608
7	557.788,849 672.247,311	8	557.803,552 672.272,287	28.982
8	557.803,552 672.272,287	9	557.826,372 672.316,528	49.78
9	557.826,372 672.316,528	1	557.804,533 672.322,668	22.686

** Lungimile segmentelor sunt determinate în planul de proiecţie Stereo 70 şi sunt rotunjite la 1 milimetru.
*** Distanţa dintre puncte este formată din segmente cumulate ce sunt mai mici decât valoarea 1 milimetru.

Document care conține date cu caracter personal, protejat de prevederile Regulamentului (UE) nr. 679/2016 și Legii 190/2018

DATE DESPRE IMOBILUL NR. 7704

Oficiul de Cadastru şi Publicitate Imobiliară SUCEAVA
Biroul de Cadastru şi Publicitate Imobiliară Campulung Moldovenesc

A. Partea I. Descrierea imobilului

TEREN Necunoscut

Adresa: Loc. Molid, Jud. Suceava

Nr. Crt	Nr cadastral Nr. topografic	Suprafaţa* (mp)	Observaţii / Referinţe
A1		5.687	Sector cadastral:48 Teren neimprejmuit; Terenul face parte din parcela 3462/6 din CF 3176, 3462/5 din CF 2110.

B. Partea II. Proprietari şi acte

Inscrieri privitoare la dreptul de proprietate şi alte drepturi reale		Referinţe
/		
Act Normativ nr. 7, din 13/03/1996 emis de Parlamentul Romaniei (Lege);		
B1	Inscrierea provizorie, drept de PROPRIETATE, dobandit prin Lege, cota actuala 1/1, cota initiala 1/1	A1
	1) **COMUNA VAMA**, CIF:4326698, Proprietar neidentificat.	

C. Partea III. SARCINI .

Inscrieri privind dezmembramintele dreptului de proprietate, drepturi reale de garanţie şi sarcini	Referinţe
NU SUNT	

Anexa Nr. 1 La Partea I

Teren

Nr cadastral	Suprafaţa (mp)*	Observaţii / Referinţe
	5.687	Terenul face parte din parcela 3462/6 din CF 3176, 3462/5 din CF 2110.

* Suprafaţa este determinată in planul de proiecţie Stereo 70.

DETALII LINIARE IMOBIL

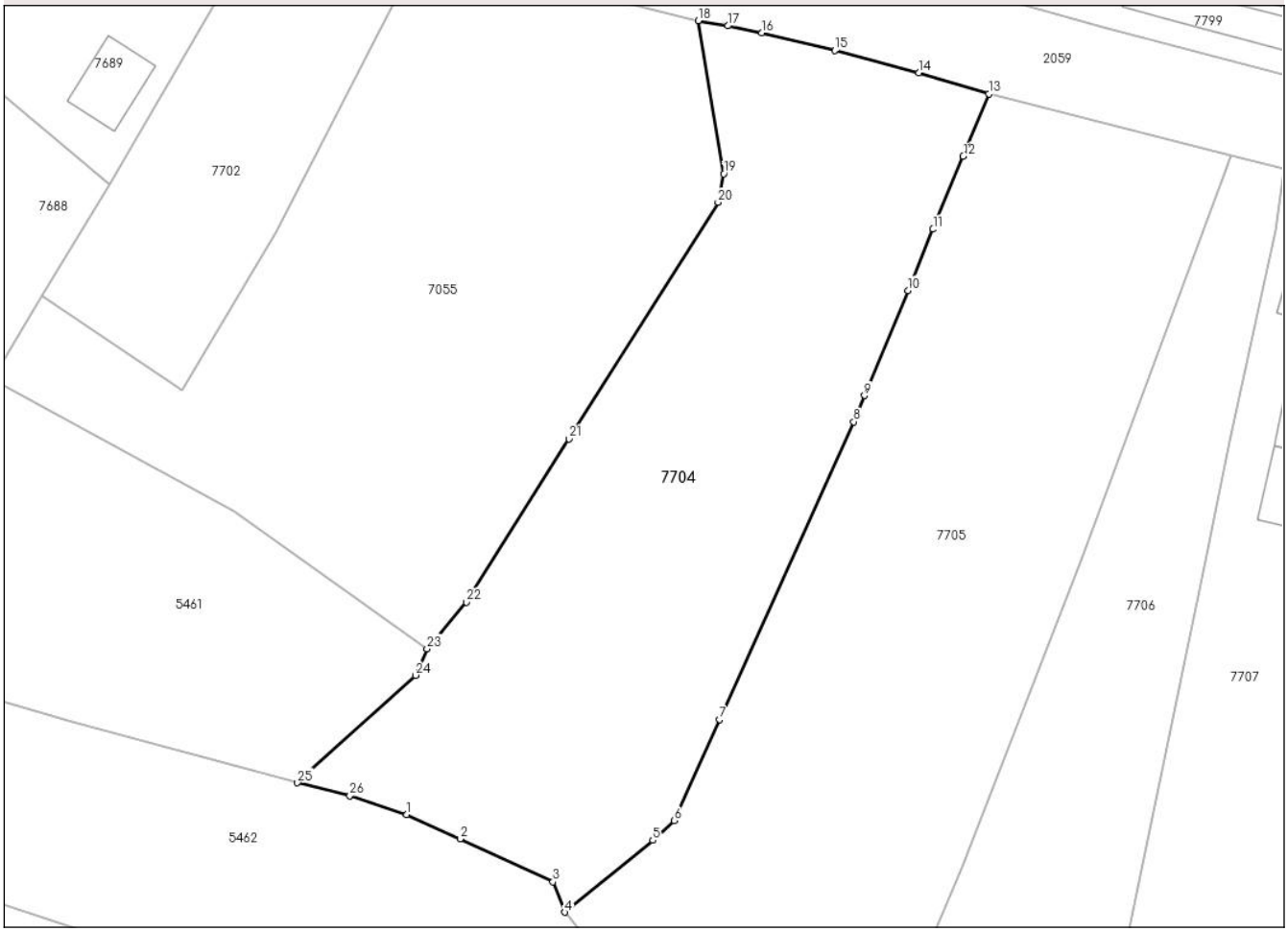

Date referitoare la teren

Crt	Categorie folosință	Intra vilan	Suprafaţa (mp)	Tarla	Parcelă	Nr. topo	Observaţii / Referinţe
1	faneata	DA	556	-	1F	-	
2	faneata	NU	5.131	-	2F	-	

Lungime Segmente

1) Valorile lungimilor segmentelor sunt obţinute din proiecţie în plan.

Punct început	X / Y	Punct sfârşit	X / Y	Lungime segment (** (m)
1	557.824,199 672.180,451	2	557.832,602 672.176,628	9.232
3	557.847,253 672.169,83	4	557.849,116 672.165,06	5.121
5	557.862,975 672.176,379	6	557.866,37 672.179,464	4.588
7	557.873,487 672.195,414	8	557.894,678 672.242,305	51.457

Punct început	X / Y	Punct sfârşit	X / Y	Lungime segment (** (m)
2	557.832,602 672.176,628	3	557.847,253 672.169,83	16.151
4	557.849,116 672.165,06	5	557.862,975 672.176,379	17.894
6	557.866,37 672.179,464	7	557.873,487 672.195,414	17.466
8	557.894,678 672.242,305	9	557.896,37 672.246,412	4.442

Document care conține date cu caracter personal, protejat de prevederile Regulamentului (UE) nr. 679/2016 și Legii 190/2018

Punct început	X / Y	Punct sfârşit	X / Y	Lungime segment (** (m)
9	557.896,37 672.246,412	10	557.903,184 672.262,956	17.893
11	557.907,163 672.272,614	12	557.911,911 672.284,106	12.435
13	557.915,937 672.293,915	14	557.904,966 672.297,226	11.46
15	557.891,71 672.300,767	16	557.880,134 672.303,536	11.903
17	557.874,8 672.304,648	18	557.870,16 672.305,452	4.709
19	557.874,143 672.281,339	20	557.873,294 672.276,86	4.559
21	557.849,781 672.239,579	22	557.833,635 672.213,856	30.37
23	557.827,387 672.206,575	24	557.825,543 672.202,361	4.6
25	557.806,961 672.185,426	26	557.815,213 672.183,414	8.494

Punct început	X / Y	Punct sfârşit	X / Y	Lungime segment (** (m)
10	557.903,184 672.262,956	11	557.907,163 672.272,614	10.445
12	557.911,911 672.284,106	13	557.915,937 672.293,915	10.603
14	557.904,966 672.297,226	15	557.891,71 672.300,767	13.721
16	557.880,134 672.303,536	17	557.874,8 672.304,648	5.449
18	557.870,16 672.305,452	19	557.874,143 672.281,339	24.44
20	557.873,294 672.276,86	21	557.849,781 672.239,579	44.076
22	557.833,635 672.213,856	23	557.827,387 672.206,575	9.594
24	557.825,543 672.202,361	25	557.806,961 672.185,426	25.141
26	557.815,213 672.183,414	1	557.824,199 672.180,451	9.461

** Lungimile segmentelor sunt determinate în planul de proiecţie Stereo 70 şi sunt rotunjite la 1 milimetru.
*** Distanţa dintre puncte este formată din segmente cumulate ce sunt mai mici decât valoarea 1 milimetru.

Document care conține date cu caracter personal, protejat de prevederile Regulamentului (UE) nr. 679/2016 și Legii 190/2018

DATE DESPRE IMOBILUL NR. 7705

Oficiul de Cadastru şi Publicitate Imobiliară SUCEAVA
Biroul de Cadastru şi Publicitate Imobiliară Campulung Moldovenesc

A. Partea I. Descrierea imobilului

TEREN Necunoscut

Adresa: Loc. Molid, Jud. Suceava

Nr. Crt	Nr cadastral Nr. topografic	Suprafaţa* (mp)	Observaţii / Referinţe
A1	33368	6.348	Sector cadastral:48 Teren neimprejmuit;

B. Partea II. Proprietari şi acte

Inscrieri privitoare la dreptul de proprietate şi alte drepturi reale		Referinţe
18414 / 19/12/2017		
Hotarare Judecatoreasca nr. 792, din 15/09/2017 emis de JUDECATORIA CAMPULUNG MOLDOVENESC;		
B1	se noteaza ca din parte a imobilelor cu nr.top. 3466/5 si 3462/5 din CF 32067 Vama se formeaza imobilul cu nr. cad.33368 ;	A1
13274 / 01/09/2021		
Act Notarial nr. 2454, din 31/08/2021 emis de Nica Sanda (contract de dare in plata);		
B3	Intabulare, drept de PROPRIETATE, dobandit prin Conventie, cota actuala 1/1, cota initiala 1/1	A1
	1) **IONIŢĂ IONICA**, necasatorita	

C. Partea III. SARCINI .

Inscrieri privind dezmembramintele dreptului de proprietate, drepturi reale de garanţie şi sarcini	Referinţe
NU SUNT	

Anexa Nr. 1 La Partea I

Teren

Nr cadastral	Suprafaţa (mp)*	Observaţii / Referinţe
33368	6.348	

* Suprafaţa este determinată in planul de proiecţie Stereo 70.

DETALII LINIARE IMOBIL

Date referitoare la teren

Crt	Categorie folosință	Intra vilan	Suprafaţa (mp)	Tarla	Parcelă	Nr. topo	Observaţii / Referinţe
1	faneata	DA	389	-	1F	-	
2	faneata	NU	5.959	-	2F	-	

Lungime Segmente

1) Valorile lungimilor segmentelor sunt obţinute din proiecţie în plan.

Punct început	X / Y	Punct sfârşit	X / Y	Lungime segment (** (m)
1	557.865,334 672.145,549	2	557.865,829 672.145,027	0.72
3	557.868,53 672.141,704	4	557.879,033 672.159,089	20.311
5	557.902,784 672.151,273	6	557.903,693 672.153,41	2.322
7	557.911,766 672.172,386	8	557.930,774 672.221,012	52.209

Punct început	X / Y	Punct sfârşit	X / Y	Lungime segment (** (m)
2	557.865,829 672.145,027	3	557.868,53 672.141,704	4.282
4	557.879,033 672.159,089	5	557.902,784 672.151,273	25.003
6	557.903,693 672.153,41	7	557.911,766 672.172,386	20.622
8	557.930,774 672.221,012	9	557.953,17 672.281,613	64.607

Document care conține date cu caracter personal, protejat de prevederile Regulamentului (UE) nr. 679/2016 și Legii 190/2018

Punct început	X / Y	Punct sfârşit	X / Y	Lungime segment (** (m)
9	557.953,17 672.281,613	10	557.954,115 672.284,24	2.792
11	557.954,133 672.284,289	12	557.915,937 672.293,915	39.39
13	557.911,911 672.284,106	14	557.907,163 672.272,614	12.435
15	557.903,184 672.262,956	16	557.896,37 672.246,412	17.893
17	557.894,678 672.242,305	18	557.873,487 672.195,414	51.457
19	557.866,37 672.179,464	20	557.862,975 672.176,379	4.588
21	557.849,116 672.165,06	1	557.865,334 672.145,549	25.371

Punct început	X / Y	Punct sfârşit	X / Y	Lungime segment (** (m)
10	557.954,115 672.284,24	11	557.954,133 672.284,289	0.051
12	557.915,937 672.293,915	13	557.911,911 672.284,106	10.603
14	557.907,163 672.272,614	15	557.903,184 672.262,956	10.445
16	557.896,37 672.246,412	17	557.894,678 672.242,305	4.442
18	557.873,487 672.195,414	19	557.866,37 672.179,464	17.466
20	557.862,975 672.176,379	21	557.849,116 672.165,06	17.894

** Lungimile segmentelor sunt determinate în planul de proiecţie Stereo 70 şi sunt rotunjite la 1 milimetru.
*** Distanţa dintre puncte este formată din segmente cumulate ce sunt mai mici decât valoarea 1 milimetru.

Document care conține date cu caracter personal, protejat de prevederile Regulamentului (UE) nr. 679/2016 și Legii 190/2018

DATE DESPRE IMOBILUL NR. 7706

Oficiul de Cadastru şi Publicitate Imobiliară SUCEAVA
Biroul de Cadastru şi Publicitate Imobiliară Campulung Moldovenesc

A. Partea I. Descrierea imobilului

TEREN Necunoscut

Adresa: Loc. Molid, Jud. Suceava

Nr. Crt	Nr cadastral Nr. topografic	Suprafaţa* (mp)	Observaţii / Referinţe
A1		2.811	Sector cadastral:48 Teren neimprejmuit;

B. Partea II. Proprietari şi acte

Inscrieri privitoare la dreptul de proprietate şi alte drepturi reale		Referinţe
/		
Act Normativ nr. 7, din 13/03/1996 emis de Parlamentul Romaniei (Lege);		
B1	Inscrierea provizorie, drept de PROPRIETATE, dobandit prin Lege, cota actuala 1/1, cota initiala 1/1	A1
	1) **COMUNA VAMA**, CIF:4326698, Proprietar neidentificat.	

C. Partea III. SARCINI .

Inscrieri privind dezmembramintele dreptului de proprietate, drepturi reale de garanţie şi sarcini	Referinţe
NU SUNT	

Document care conține date cu caracter personal, protejat de prevederile Regulamentului (UE) nr. 679/2016 și Legii 190/2018

Anexa Nr. 1 La Partea I

Teren

Nr cadastral	Suprafaţa (mp)*	Observaţii / Referinţe
	2.811	

* Suprafaţa este determinată in planul de proiecţie Stereo 70.

DETALII LINIARE IMOBIL

Date referitoare la teren

Crt	Categorie folosință	Intra vilan	Suprafaţa (mp)	Tarla	Parcelă	Nr. topo	Observaţii / Referinţe
1	faneata	DA	80	-	1F	-	
2	faneata	NU	2.731	-	2F	-	

Lungime Segmente
1) Valorile lungimilor segmentelor sunt obţinute din proiecţie în plan.

Punct început	X / Y	Punct sfârşit	X / Y	Lungime segment (** (m)
1	557.903,693 672.153,41	2	557.920,18 672.147,712	17.444
2	557.920,18 672.147,712	3	557.934,119 672.142,983	14.719
3	557.934,119 672.142,983	4	557.950,325 672.221,369	80.043
4	557.950,325 672.221,369	5	557.953,858 672.239,255	18.232

Document care conține date cu caracter personal, protejat de prevederile Regulamentului (UE) nr. 679/2016 și Legii 190/2018

Punct început	X / Y	Punct sfârşit	X / Y	Lungime segment (** (m)
5	557.953,858 672.239,255	6	557.961,145 672.272,377	33.915
6	557.961,145 672.272,377	7	557.962,519 672.282,175	9.894
7	557.962,519 672.282,175	8	557.954,133 672.284,289	8.648
8	557.954,133 672.284,289	9	557.954,115 672.284,24	0.051
9	557.954,115 672.284,24	10	557.953,17 672.281,613	2.792
10	557.953,17 672.281,613	11	557.930,774 672.221,012	64.607
11	557.930,774 672.221,012	12	557.911,766 672.172,386	52.209
12	557.911,766 672.172,386	1	557.903,693 672.153,41	20.622

** Lungimile segmentelor sunt determinate în planul de proiecţie Stereo 70 şi sunt rotunjite la 1 milimetru.
*** Distanţa dintre puncte este formată din segmente cumulate ce sunt mai mici decât valoarea 1 milimetru.

Document care conține date cu caracter personal, protejat de prevederile Regulamentului (UE) nr. 679/2016 și Legii 190/2018

DATE DESPRE IMOBILUL NR. 7707

Oficiul de Cadastru şi Publicitate Imobiliară SUCEAVA
Biroul de Cadastru şi Publicitate Imobiliară Campulung Moldovenesc

A. Partea I. Descrierea imobilului

TEREN Necunoscut Nr. CF vechi:6765

Adresa: Loc. Molid, Jud. Suceava

Nr. Crt	Nr cadastral Nr. topografic	Suprafaţa* (mp)	Observaţii / Referinţe
A1	38471	Din acte: 3.973 Masurata: 4.242	Sector cadastral:48 Teren imprejmuit;

Construcţii

Crt	Nr cadastral Nr. topografic	Adresa	Observaţii / Referinţe
A1.1	38471-C1	Loc. Molid, Jud. Suceava	Nr. niveluri:1; S. construita la sol:114 mp; S. construita desfasurata:114 mp; CASA DE LOCUIT
A1.2	38471-C2	Loc. Molid, Jud. Suceava	Nr. niveluri:1; S. construita la sol:90 mp; S. construita desfasurata:90 mp; ANEXA
A1.3	38471-C3	Loc. Molid, Jud. Suceava	Nr. niveluri:1; S. construita la sol:59 mp; S. construita desfasurata:59 mp; ANEXA

B. Partea II. Proprietari şi acte

Inscrieri privitoare la dreptul de proprietate şi alte drepturi reale		Referinţe
778 / 12/03/2007		
Hotarare Judecatoreasca nr. 1726, din 04/01/2006 emis de JUDECATORIA CAMPULUNG MOLDOVENESC (Sentinta Civila);		
B1	Intabulare, drept de PROPRIETATE, dobandit prin Hotarare Judecatoreasca, cota actuala 1/1, cota initiala 1/1	A1, A1.1, A1.2, A1.3
	1) **LUCHIAN IOAN-CRISTIAN**	

C. Partea III. SARCINI .

Inscrieri privind dezmembramintele dreptului de proprietate, drepturi reale de garanţie şi sarcini	Referinţe
NU SUNT	

Document care conține date cu caracter personal, protejat de prevederile Regulamentului (UE) nr. 679/2016 și Legii 190/2018

Anexa Nr. 1 La Partea I

Teren

Nr cadastral	Suprafaţa (mp)*	Observaţii / Referinţe
38471	Din acte: 3.973 Masurata: 4.242	

* Suprafaţa este determinată in planul de proiecţie Stereo 70.

DETALII LINIARE IMOBIL

Date referitoare la teren

Crt	Categorie folosinţă	Intra vilan	Suprafaţa (mp)	Tarla	Parcelă	Nr. topo	Observaţii / Referinţe
1	curti constructii	DA	224	-	1CC	3466/30	
2	curti constructii	NU	1.636	-	2CC	-	
3	faneata	NU	2.382	-	3F	-	

Date referitoare la construcţii

Crt	Număr	Destinaţie construcţie	Supraf. (mp)	Situaţie juridică	Observaţii / Referinţe
A1.1	38471-C1	constructii de locuinte	114	Cu acte	Nr. niveluri:1; S. construita la sol:114 mp; S. construita desfasurata:114 mp; CASA DE LOCUIT
A1.2	38471-C2	constructii anexa	90	Cu acte	Nr. niveluri:1; S. construita la sol:90 mp; S. construita desfasurata:90 mp; ANEXA
A1.3	38471-C3	constructii anexa	59	Cu acte	Nr. niveluri:1; S. construita la sol:59 mp; S. construita desfasurata:59 mp; ANEXA

Document care conține date cu caracter personal, protejat de prevederile Regulamentului (UE) nr. 679/2016 și Legii 190/2018

Lungime Segmente
1) Valorile lungimilor segmentelor sunt obţinute din proiecţie în plan.

Punct început	X / Y	Punct sfârşit	X / Y	Lungime segment (** (m)
1	557.994,033 672.274,057	2	557.981,951 672.277,1	12.46
2	557.981,951 672.277,1	3	557.965,888 672.281,326	16.61
3	557.965,888 672.281,326	4	557.962,519 672.282,175	3.475
4	557.962,519 672.282,175	5	557.961,145 672.272,377	9.894
5	557.961,145 672.272,377	6	557.953,858 672.239,255	33.915
6	557.953,858 672.239,255	7	557.950,325 672.221,369	18.232
7	557.950,325 672.221,369	8	557.934,119 672.142,983	80.043
8	557.934,119 672.142,983	9	557.961,074 672.134,736	28.188
9	557.961,074 672.134,736	10	557.962,662 672.141,045	6.506
10	557.962,662 672.141,045	11	557.966,393 672.158,421	17.772
11	557.966,393 672.158,421	12	557.971,175 672.179,254	21.375
12	557.971,175 672.179,254	13	557.973,549 672.188,562	9.606
13	557.973,549 672.188,562	14	557.975,869 672.199,062	10.753
14	557.975,869 672.199,062	15	557.980,17 672.218,525	19.933
15	557.980,17 672.218,525	16	557.989,104 672.255,277	37.822
16	557.989,104 672.255,277	1	557.994,033 672.274,057	19.416

** Lungimile segmentelor sunt determinate în planul de proiecţie Stereo 70 şi sunt rotunjite la 1 milimetru.
*** Distanţa dintre puncte este formată din segmente cumulate ce sunt mai mici decât valoarea 1 milimetru.

Document care conține date cu caracter personal, protejat de prevederile Regulamentului (UE) nr. 679/2016 și Legii 190/2018

DATE DESPRE IMOBILUL NR. 7708

Oficiul de Cadastru şi Publicitate Imobiliară SUCEAVA
Biroul de Cadastru şi Publicitate Imobiliară Campulung Moldovenesc

A. Partea I. Descrierea imobilului

TEREN Necunoscut

Adresa: Loc. Molid, Jud. Suceava

Nr. Crt	Nr cadastral Nr. topografic	Suprafaţa* (mp)	Observaţii / Referinţe
A1	35435	6.096	Sector cadastral:48 Teren neimprejmuit;

B. Partea II. Proprietari şi acte

Inscrieri privitoare la dreptul de proprietate şi alte drepturi reale		Referinţe
/		
Act Normativ nr. 7, din 13/03/1996 emis de Parlamentul Romaniei (Lege);		
B1	Inscrierea provizorie, drept de PROPRIETATE, dobandit prin Lege, cota actuala 1/1, cota initiala 1/1	A1
	1) **COMUNA VAMA**, CIF:4326698, Proprietar neidentificat.	

C. Partea III. SARCINI .

Inscrieri privind dezmembramintele dreptului de proprietate, drepturi reale de garanţie şi sarcini	Referinţe
NU SUNT	

Document care conține date cu caracter personal, protejat de prevederile Regulamentului (UE) nr. 679/2016 și Legii 190/2018

Anexa Nr. 1 La Partea I

Teren

Nr cadastral	Suprafaţa (mp)*	Observaţii / Referinţe
35435	6.096	

* Suprafaţa este determinată in planul de proiecţie Stereo 70.

DETALII LINIARE IMOBIL

Date referitoare la teren

Crt	Categorie folosință	Intra vilan	Suprafaţa (mp)	Tarla	Parcelă	Nr. topo	Observaţii / Referinţe
1	faneata	DA	207	-	1F	-	
2	arabil	NU	5.889	-	2F	-	

Lungime Segmente

1) Valorile lungimilor segmentelor sunt obţinute din proiecţie în plan.

Punct început	X / Y	Punct sfârşit	X / Y	Lungime segment (** (m)
1	558.005,466 672.132,196	2	558.007,597 672.131,407	2.273
3	558.007,836 672.136,352	4	558.012,289 672.165,792	29.775
5	558.014,45 672.181,227	6	558.022,821 672.214,176	33.995
7	558.022,832 672.214,22	8	558.024,001 672.218,805	4.731

Punct început	X / Y	Punct sfârşit	X / Y	Lungime segment (** (m)
2	558.007,597 672.131,407	3	558.007,836 672.136,352	4.95
4	558.012,289 672.165,792	5	558.014,45 672.181,227	15.586
6	558.022,821 672.214,176	7	558.022,832 672.214,22	0.046
8	558.024,001 672.218,805	9	558.033,168 672.241,423	24.405

Document care conține date cu caracter personal, protejat de prevederile Regulamentului (UE) nr. 679/2016 și Legii 190/2018

Punct început	X / Y	Punct sfârşit	X / Y	Lungime segment (** (m)
9	558.033,168 672.241,423	10	558.033,169 672.241,425	0.003
11	558.035,822 672.249,42	12	558.039,028 672.255,557	6.924
13	558.039,032 672.255,567	14	558.042,937 672.260,948	6.648
15	558.009,792 672.269,837	16	557.994,033 672.274,057	16.314
17	557.989,104 672.255,277	18	557.980,17 672.218,525	37.822
19	557.975,869 672.199,062	20	557.973,549 672.188,562	10.753
21	557.971,175 672.179,254	22	557.966,393 672.158,421	21.375
23	557.962,662 672.141,045	24	557.961,074 672.134,736	6.506
25	557.961,258 672.134,661	26	557.963,199 672.133,873	2.095
27	557.964,729 672.133,748	28	557.969,902 672.133,683	5.174
29	557.974,593 672.133,742	30	557.976,091 672.133,703	1.499
31	557.991,082 672.133,359	32	557.996,582 672.133,262	5.501
33	558.002,462 672.132,964	34	558.003,311 672.132,747	0.876

Punct început	X / Y	Punct sfârşit	X / Y	Lungime segment (** (m)
10	558.033,169 672.241,425	11	558.035,822 672.249,42	8.423
12	558.039,028 672.255,557	13	558.039,032 672.255,567	0.011
14	558.042,937 672.260,948	15	558.009,792 672.269,837	34.317
16	557.994,033 672.274,057	17	557.989,104 672.255,277	19.416
18	557.980,17 672.218,525	19	557.975,869 672.199,062	19.933
20	557.973,549 672.188,562	21	557.971,175 672.179,254	9.606
22	557.966,393 672.158,421	23	557.962,662 672.141,045	17.772
24	557.961,074 672.134,736	25	557.961,258 672.134,661	0.198
26	557.963,199 672.133,873	27	557.964,729 672.133,748	1.535
28	557.969,902 672.133,683	29	557.974,593 672.133,742	4.691
30	557.976,091 672.133,703	31	557.991,082 672.133,359	14.994
32	557.996,582 672.133,262	33	558.002,462 672.132,964	5.888
34	558.003,311 672.132,747	1	558.005,466 672.132,196	2.224

** Lungimile segmentelor sunt determinate în planul de proiecţie Stereo 70 şi sunt rotunjite la 1 milimetru.
*** Distanţa dintre puncte este formată din segmente cumulate ce sunt mai mici decât valoarea 1 milimetru.

Document care conține date cu caracter personal, protejat de prevederile Regulamentului (UE) nr. 679/2016 și Legii 190/2018

DATE DESPRE IMOBILUL NR. 7709

Oficiul de Cadastru şi Publicitate Imobiliară SUCEAVA
Biroul de Cadastru şi Publicitate Imobiliară Campulung Moldovenesc

A. Partea I. Descrierea imobilului

TEREN Extravilan Nr. CF vechi:6365

Adresa: Jud. Suceava

Nr. Crt	Nr cadastral Nr. topografic	Suprafaţa* (mp)	Observaţii / Referinţe
A1	30644	3.306	Sector cadastral:48 Teren neimprejmuit; Teren partial imprejmuit cu gard intre punctele 1-3 si 4-7.

B. Partea II. Proprietari şi acte

Inscrieri privitoare la dreptul de proprietate şi alte drepturi reale		Referinţe
17767 / 18/10/2024		
Actiune In Instanta nr. 84/E/2012, din 14/10/2024 emis de BEJ CIMPULUNGEANU M.G. SARMIS;		
B4	Intabulare, drept de PROPRIETATE, bun propriu, dobandit prin Adjudecare, cota actuala 1/1, cota initiala 1/1	A1
	1) **IFRIM EMANUEL CORNELIU**	

C. Partea III. SARCINI .

Inscrieri privind dezmembramintele dreptului de proprietate, drepturi reale de garanţie şi sarcini	Referinţe
NU SUNT	

Document care conține date cu caracter personal, protejat de prevederile Regulamentului (UE) nr. 679/2016 și Legii 190/2018

Anexa Nr. 1 La Partea I

Teren

Nr cadastral	Suprafaţa (mp)*	Observaţii / Referinţe
30644	3.306	Teren partial imprejmuit cu gard intre punctele 1-3 si 4-7.

* Suprafaţa este determinată in planul de proiecţie Stereo 70.

DETALII LINIARE IMOBIL

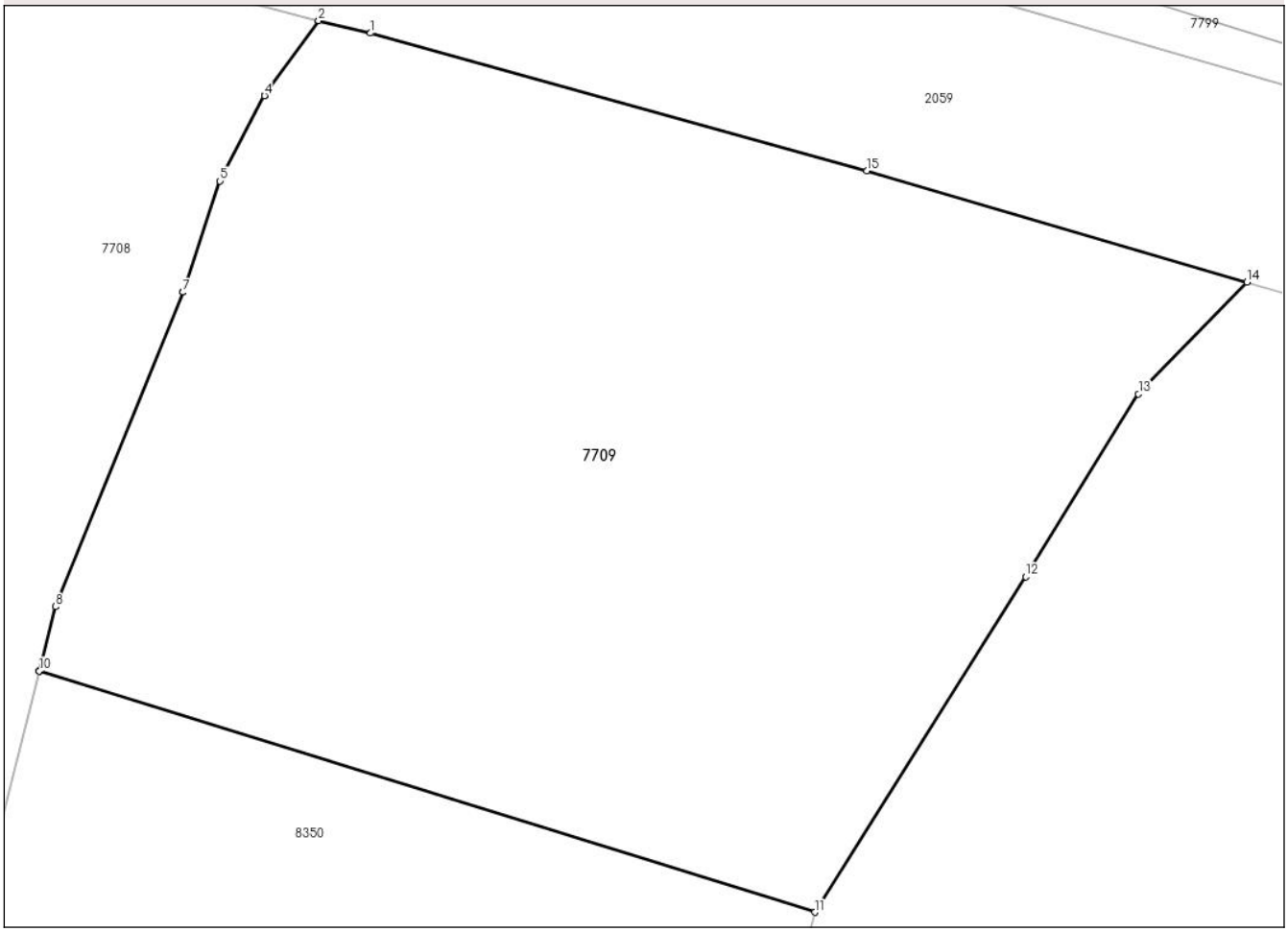

Date referitoare la teren

Crt	Categorie folosință	Intra vilan	Suprafaţa (mp)	Tarla	Parcelă	Nr. topo	Observaţii / Referinţe
1	faneata	NU	3.306	-	-	-	Teren partial imprejmuit cu gard intre punctele 1-3 si 4-7

Lungime Segmente
1) Valorile lungimilor segmentelor sunt obţinute din proiecţie în plan.

Punct început	X / Y	Punct sfârşit	X / Y	Lungime segment (** (m)
1	558.046,676 672.260,059	2	558.042,937 672.260,948	3.843
2	558.042,937 672.260,948	3	558.039,032 672.255,567	6.648
3	558.039,032 672.255,567	4	558.039,028 672.255,557	0.011
4	558.039,028 672.255,557	5	558.035,822 672.249,42	6.924
5	558.035,822 672.249,42	6	558.033,169 672.241,425	8.423

Document care conține date cu caracter personal, protejat de prevederile Regulamentului (UE) nr. 679/2016 și Legii 190/2018

Punct început	X / Y	Punct sfârşit	X / Y	Lungime segment (** (m)
6	558.033,169 672.241,425	7	558.033,168 672.241,423	0.003
7	558.033,168 672.241,423	8	558.024,001 672.218,805	24.405
8	558.024,001 672.218,805	9	558.022,832 672.214,22	4.731
9	558.022,832 672.214,22	10	558.022,821 672.214,176	0.046
10	558.022,821 672.214,176	11	558.078,659 672.196,83	58.47
11	558.078,659 672.196,83	12	558.093,841 672.220,963	28.511
12	558.093,841 672.220,963	13	558.101,965 672.234,109	15.454
13	558.101,965 672.234,109	14	558.109,775 672.242,138	11.201
14	558.109,775 672.242,138	15	558.082,403 672.250,146	28.519
15	558.082,403 672.250,146	1	558.046,676 672.260,059	37.077

** Lungimile segmentelor sunt determinate în planul de proiecţie Stereo 70 şi sunt rotunjite la 1 milimetru.
*** Distanţa dintre puncte este formată din segmente cumulate ce sunt mai mici decât valoarea 1 milimetru.

Document care conține date cu caracter personal, protejat de prevederile Regulamentului (UE) nr. 679/2016 și Legii 190/2018

DATE DESPRE IMOBILUL NR. 7710

Oficiul de Cadastru şi Publicitate Imobiliară SUCEAVA
Biroul de Cadastru şi Publicitate Imobiliară Campulung Moldovenesc

A. Partea I. Descrierea imobilului

TEREN Extravilan

Adresa: Jud. Suceava

Nr. Crt	Nr cadastral Nr. topografic	Suprafaţa* (mp)	Observaţii / Referinţe
A1		6.818	Sector cadastral:48 Teren neimprejmuit; Terenul face parte din parcela 3481/2 din CF 1094.

B. Partea II. Proprietari şi acte

Inscrieri privitoare la dreptul de proprietate şi alte drepturi reale		Referinţe
/		
Hotarare Judecatoreasca nr. 367, din 16/03/2000 emis de Jud. C-lung Moldovenesc (Sentinta Civila. Incheiere nr. 495/12-04-2000);		
B1	Intabulare, drept de PROPRIETATE, dobandit prin Hotarare Judecatoreasca, cota actuala 1/1, cota initiala 1/1	A1
	1) **TÎMPESCU GEORGETA IRIDENTA**, soție. 2) **TÎMPESCU IOAN**, soț.	

C. Partea III. SARCINI .

Inscrieri privind dezmembramintele dreptului de proprietate, drepturi reale de garanţie şi sarcini	Referinţe
NU SUNT	

Document care conține date cu caracter personal, protejat de prevederile Regulamentului (UE) nr. 679/2016 și Legii 190/2018

Anexa Nr. 1 La Partea I

Teren

Nr cadastral	Suprafaţa (mp)*	Observaţii / Referinţe
	6.818	Terenul face parte din parcela 3481/2 din CF 1094.

* Suprafaţa este determinată in planul de proiecţie Stereo 70.

DETALII LINIARE IMOBIL

Date referitoare la teren

Crt	Categorie folosință	Intra vilan	Suprafaţa (mp)	Tarla	Parcelă	Nr. topo	Observaţii / Referinţe
1	faneata	NU	6.575	-	1F	-	topo. 3481/21
2	faneata	NU	243	-	2F	-	topo. 3481/22

Lungime Segmente

1) Valorile lungimilor segmentelor sunt obţinute din proiecţie în plan.

Punct început	X / Y	Punct sfârşit	X / Y	Lungime segment (** (m)
1	558.019,569 672.120,512	2	558.016,282 672.116,148	5.464
2	558.016,282 672.116,148	3	558.015,135 672.114,192	2.267
3	558.015,135 672.114,192	4	558.015,137 672.094,876	19.316
4	558.015,137 672.094,876	5	558.015,008 672.093,997	0.888

Document care conține date cu caracter personal, protejat de prevederile Regulamentului (UE) nr. 679/2016 și Legii 190/2018

Punct început	X / Y	Punct sfârşit	X / Y	Lungime segment (** (m)
5	558.015,008 672.093,997	6	558.017,767 672.063,983	30.141
6	558.017,767 672.063,983	7	558.031,824 672.023,074	43.257
7	558.031,824 672.023,074	8	558.034,557 672.016,973	6.685
8	558.034,557 672.016,973	9	558.052,853 672.034,122	25.077
9	558.052,853 672.034,122	10	558.061,238 672.081,163	47.782
10	558.061,238 672.081,163	11	558.066,58 672.116,872	36.107
11	558.066,58 672.116,872	12	558.069,94 672.154,531	37.808
12	558.069,94 672.154,531	13	558.069,906 672.164,428	9.898
13	558.069,906 672.164,428	14	558.014,45 672.181,227	57.945
14	558.014,45 672.181,227	15	558.012,289 672.165,792	15.586
15	558.012,289 672.165,792	16	558.007,836 672.136,352	29.775
16	558.007,836 672.136,352	17	558.007,597 672.131,407	4.95
17	558.007,597 672.131,407	18	558.015,28 672.128,564	8.192
18	558.015,28 672.128,564	19	558.021,461 672.126,277	6.59
19	558.021,461 672.126,277	20	558.024,945 672.125,242	3.634
20	558.024,945 672.125,242	1	558.019,569 672.120,512	7.16

** Lungimile segmentelor sunt determinate în planul de proiecţie Stereo 70 şi sunt rotunjite la 1 milimetru.
*** Distanţa dintre puncte este formată din segmente cumulate ce sunt mai mici decât valoarea 1 milimetru.

Document care conține date cu caracter personal, protejat de prevederile Regulamentului (UE) nr. 679/2016 și Legii 190/2018

DATE DESPRE IMOBILUL NR. 7711

Oficiul de Cadastru şi Publicitate Imobiliară SUCEAVA
Biroul de Cadastru şi Publicitate Imobiliară Campulung Moldovenesc

A. Partea I. Descrierea imobilului

TEREN Extravilan Nr. CF vechi:6509

Adresa: Jud. Suceava

Nr. Crt	Nr cadastral Nr. topografic	Suprafaţa* (mp)	Observaţii / Referinţe
A1	38472	Din acte: 2.964 Masurata: 2.769	Sector cadastral:48 Teren imprejmuit;

B. Partea II. Proprietari şi acte

Inscrieri privitoare la dreptul de proprietate şi alte drepturi reale		Referinţe
2278 / 17/12/2004		
Act Notarial nr. 7172, din 15/12/2004 emis de BIROUL NOTARULUI PUBLIC IOAN LOSTUN (Contract de vanzare - cumparare);		
B1	Intabulare, drept de PROPRIETATE, dobandit prin Conventie, cota actuala 1/1, cota initiala 1/1	A1
	1) **BOARU CONSTANTIN**, Lipsa C.N.P. 2) **BOARU DOINA**, Lipsa C.N.P.	

C. Partea III. SARCINI .

Inscrieri privind dezmembramintele dreptului de proprietate, drepturi reale de garanţie şi sarcini	Referinţe
NU SUNT	

Document care conține date cu caracter personal, protejat de prevederile Regulamentului (UE) nr. 679/2016 și Legii 190/2018

Anexa Nr. 1 La Partea I

Teren

Nr cadastral	Suprafaţa (mp)*	Observaţii / Referinţe
38472	Din acte: 2.964 Masurata: 2.769	

* Suprafaţa este determinată in planul de proiecţie Stereo 70.

DETALII LINIARE IMOBIL

Date referitoare la teren

Crt	Categorie folosință	Intra vilan	Suprafaţa (mp)	Tarla	Parcelă	Nr. topo	Observaţii / Referinţe
1	faneata	NU	2.769	-	1F	3468/21	

Lungime Segmente

1) Valorile lungimilor segmentelor sunt obţinute din proiecţie în plan.

Punct început	X / Y	Punct sfârşit	X / Y	Lungime segment (** (m)
1	557.991,082 672.133,359	2	557.976,091 672.133,703	14.994
3	557.974,593 672.133,742	4	557.969,902 672.133,683	4.691
5	557.964,729 672.133,748	6	557.963,199 672.133,873	1.535
7	557.953,527 672.077,562	8	557.957,502 672.077,065	4.006
9	557.982,709 672.069,197	10	557.985,713 672.091,067	22.075

Punct început	X / Y	Punct sfârşit	X / Y	Lungime segment (** (m)
2	557.976,091 672.133,703	3	557.974,593 672.133,742	1.499
4	557.969,902 672.133,683	5	557.964,729 672.133,748	5.174
6	557.963,199 672.133,873	7	557.953,527 672.077,562	57.136
8	557.957,502 672.077,065	9	557.982,709 672.069,197	26.407
10	557.985,713 672.091,067	11	557.986,662 672.097,974	6.972

Document care conține date cu caracter personal, protejat de prevederile Regulamentului (UE) nr. 679/2016 și Legii 190/2018

Punct început	X / Y	Punct sfârşit	X / Y	Lungime segment (** (m)
11	557.986,662 672.097,974	12	557.989,894 672.097,58	3.256
13	557.991,796 672.097,349	14	557.997,163 672.096,596	5.42
15	558.005,708 672.095,396	16	558.009,623 672.094,883	3.948
17	558.011,585 672.094,626	18	558.013,269 672.094,405	1.698
19	558.015,008 672.093,997	20	558.015,137 672.094,876	0.888
21	558.015,135 672.114,192	22	558.016,282 672.116,148	2.267
23	558.019,569 672.120,512	24	558.024,945 672.125,242	7.16
25	558.021,461 672.126,277	26	558.015,28 672.128,564	6.59
27	558.007,597 672.131,407	28	558.005,466 672.132,196	2.273
29	558.003,311 672.132,747	30	558.002,462 672.132,964	0.876
31	557.996,582 672.133,262	1	557.991,082 672.133,359	5.501

Punct început	X / Y	Punct sfârşit	X / Y	Lungime segment (** (m)
12	557.989,894 672.097,58	13	557.991,796 672.097,349	1.916
14	557.997,163 672.096,596	15	558.005,708 672.095,396	8.628
16	558.009,623 672.094,883	17	558.011,585 672.094,626	1.979
18	558.013,269 672.094,405	19	558.015,008 672.093,997	1.786
20	558.015,137 672.094,876	21	558.015,135 672.114,192	19.316
22	558.016,282 672.116,148	23	558.019,569 672.120,512	5.464
24	558.024,945 672.125,242	25	558.021,461 672.126,277	3.634
26	558.015,28 672.128,564	27	558.007,597 672.131,407	8.192
28	558.005,466 672.132,196	29	558.003,311 672.132,747	2.224
30	558.002,462 672.132,964	31	557.996,582 672.133,262	5.888

** Lungimile segmentelor sunt determinate în planul de proiecţie Stereo 70 şi sunt rotunjite la 1 milimetru.
*** Distanţa dintre puncte este formată din segmente cumulate ce sunt mai mici decât valoarea 1 milimetru.

Document care conține date cu caracter personal, protejat de prevederile Regulamentului (UE) nr. 679/2016 și Legii 190/2018

DATE DESPRE IMOBILUL NR. 7712

Oficiul de Cadastru şi Publicitate Imobiliară SUCEAVA
Biroul de Cadastru şi Publicitate Imobiliară Campulung Moldovenesc

A. Partea I. Descrierea imobilului

TEREN Extravilan Nr. CF vechi:6305

Adresa: Jud. Suceava

Nr. Crt	Nr cadastral Nr. topografic	Suprafaţa* (mp)	Observaţii / Referinţe
A1	31216	1.000	Sector cadastral:48 Teren neimprejmuit;

Construcţii

Crt	Nr cadastral Nr. topografic	Adresa	Observaţii / Referinţe
A1.1	31216-C1	Jud. Suceava	Nr. niveluri:1; S. construita la sol:108 mp; S. construita desfasurata:108 mp; Casa (P+M)Anul construirii: 2003Materialul din care este construita: CaramidaCertificat de performanta energetica: nuDotata cu lift: nu

B. Partea II. Proprietari şi acte

Inscrieri privitoare la dreptul de proprietate şi alte drepturi reale		Referinţe
1738 / 13/11/2002		
Act Notarial nr. 6926, din 25/10/2002 emis de BNP Ion Lostun (Contract de vanzare - cumparare);		
B1	Intabulare, drept de PROPRIETATE, dobandit prin Conventie, cota actuala 1/1, cota initiala 1/1	A1
	1) **BOARU CONSTANTIN** 2) **BOARU DOINA**	
	OBSERVATII: (provenita din conversia CF 6305)	
7281 / 13/07/2011		
Act Administrativ nr. 43, din 21/11/2003 emis de Primaria Comunei Vama (act administrativ nr. 5290/28-06-2011 emis de Primaria Comunei Vama;);		
B3	Intabulare, drept de PROPRIETATE, dobandit prin Construire, cota actuala 1/1, cota initiala 1/1	A1.1
	1) **BOARU CONSTANTIN** 2) **BOARU DOINA**	

C. Partea III. SARCINI .

Inscrieri privind dezmembramintele dreptului de proprietate, drepturi reale de garanţie şi sarcini	Referinţe
NU SUNT	

Document care conține date cu caracter personal, protejat de prevederile Regulamentului (UE) nr. 679/2016 și Legii 190/2018

Anexa Nr. 1 La Partea I

Teren

Nr cadastral	Suprafaţa (mp)*	Observaţii / Referinţe
31216	1.000	

* Suprafaţa este determinată in planul de proiecţie Stereo 70.

DETALII LINIARE IMOBIL

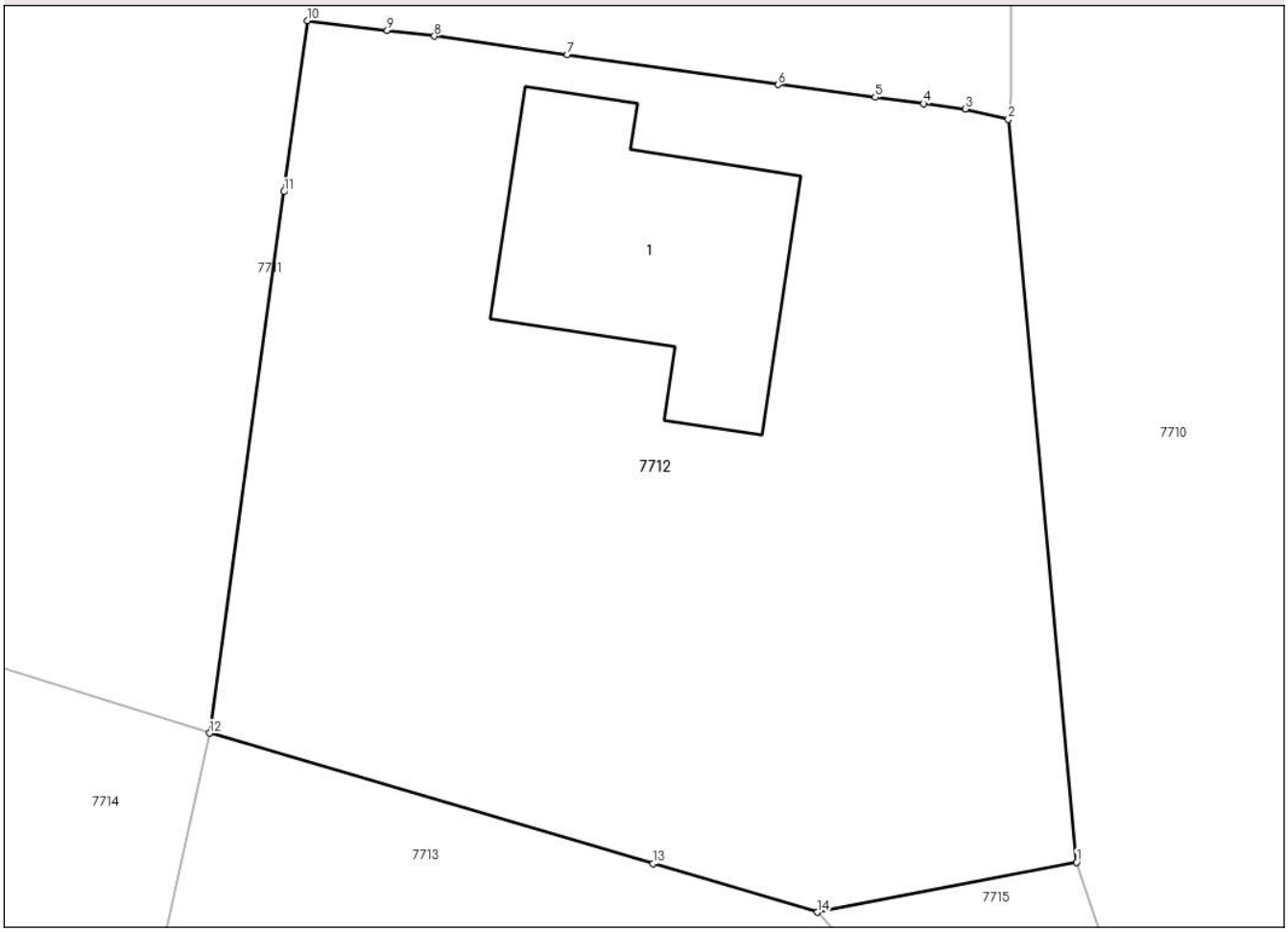

Date referitoare la teren

Crt	Categorie folosință	Intra vilan	Suprafaţa (mp)	Tarla	Parcelă	Nr. topo	Observaţii / Referinţe
1	curti constructii	NU	1.000	-	1CC	-	

Date referitoare la construcţii

Crt	Număr	Destinaţie construcţie	Supraf. (mp)	Situaţie juridică	Observaţii / Referinţe
A1.1	31216-C1	constructii de locuinte	108	Cu acte	Nr. niveluri:1; S. construita la sol:108 mp; S. construita desfasurata:108 mp; Casa (P+M) Anul construirii: 2003Materialul din care este construita: CaramidaCertificat de performanta energetica: nuDotata cu lift: nu

Lungime Segmente

1) Valorile lungimilor segmentelor sunt obţinute din proiecţie în plan.

Punct început	X / Y	Punct sfârşit	X / Y	Lungime segment (** (m)
1	558.017,767 672.063,983	2	558.015,008 672.093,997	30.141
2	558.015,008 672.093,997	3	558.013,269 672.094,405	1.786

Document care conține date cu caracter personal, protejat de prevederile Regulamentului (UE) nr. 679/2016 și Legii 190/2018

Punct început	X / Y	Punct sfârşit	X / Y	Lungime segment (** (m)
3	558.013,269 672.094,405	4	558.011,585 672.094,626	1.698
4	558.011,585 672.094,626	5	558.009,623 672.094,883	1.979
5	558.009,623 672.094,883	6	558.005,708 672.095,396	3.948
6	558.005,708 672.095,396	7	557.997,163 672.096,596	8.628
7	557.997,163 672.096,596	8	557.991,796 672.097,349	5.42
8	557.991,796 672.097,349	9	557.989,894 672.097,58	1.916
9	557.989,894 672.097,58	10	557.986,662 672.097,974	3.256
10	557.986,662 672.097,974	11	557.985,713 672.091,067	6.972
11	557.985,713 672.091,067	12	557.982,709 672.069,197	22.075
12	557.982,709 672.069,197	13	558.000,642 672.063,92	18.693
13	558.000,642 672.063,92	14	558.007,294 672.061,962	6.934
14	558.007,294 672.061,962	1	558.017,767 672.063,983	10.666

** Lungimile segmentelor sunt determinate în planul de proiecţie Stereo 70 şi sunt rotunjite la 1 milimetru.
*** Distanţa dintre puncte este formată din segmente cumulate ce sunt mai mici decât valoarea 1 milimetru.

Document care conține date cu caracter personal, protejat de prevederile Regulamentului (UE) nr. 679/2016 și Legii 190/2018

DATE DESPRE IMOBILUL NR. 7713

Oficiul de Cadastru şi Publicitate Imobiliară SUCEAVA
Biroul de Cadastru şi Publicitate Imobiliară Campulung Moldovenesc

A. Partea I. Descrierea imobilului

TEREN Extravilan

Adresa: Jud. Suceava

Nr. Crt	Nr cadastral Nr. topografic	Suprafaţa* (mp)	Observaţii / Referinţe
A1		997	Sector cadastral:48 Teren neimprejmuit; Terenul face parte din parcela 3468/17 din CF 6302.

B. Partea II. Proprietari şi acte

Inscrieri privitoare la dreptul de proprietate şi alte drepturi reale		Referinţe
/		
Act Normativ nr. 7, din 13/03/1996 emis de Parlamentul Romaniei (Lege);		
B1	Inscrierea provizorie, drept de PROPRIETATE, dobandit prin Lege, cota actuala 1/1, cota initiala 1/1	A1
	1) **COMUNA VAMA**, CIF:4326698, Proprietar neidentificat.	

C. Partea III. SARCINI .

Inscrieri privind dezmembramintele dreptului de proprietate, drepturi reale de garanţie şi sarcini	Referinţe
NU SUNT	

Document care conține date cu caracter personal, protejat de prevederile Regulamentului (UE) nr. 679/2016 și Legii 190/2018

Anexa Nr. 1 La Partea I

Teren

Nr cadastral	Suprafaţa (mp)*	Observaţii / Referinţe
	997	Terenul face parte din parcela 3468/17 din CF 6302.

* Suprafaţa este determinată in planul de proiecţie Stereo 70.

DETALII LINIARE IMOBIL

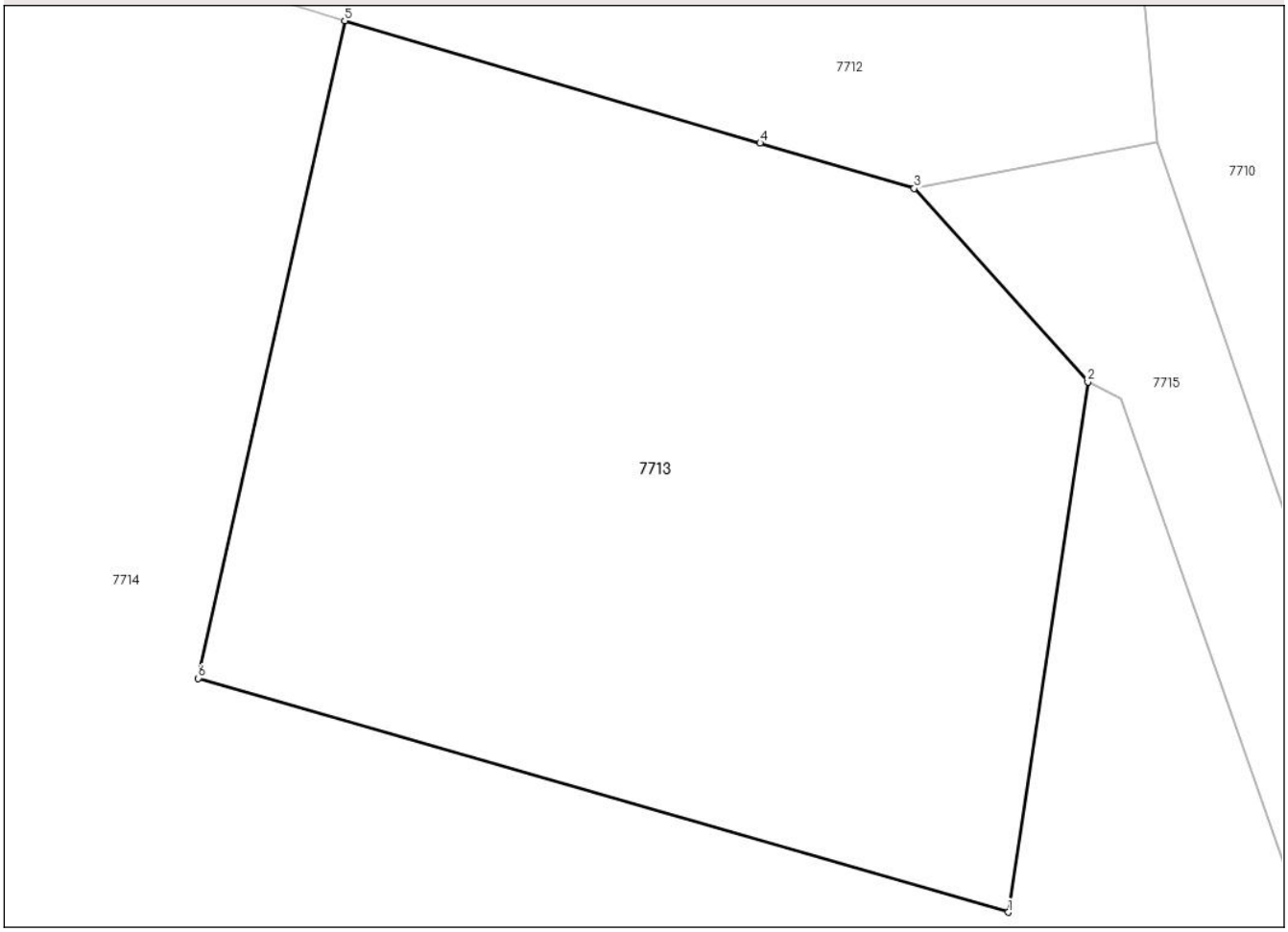

Date referitoare la teren

Crt	Categorie folosință	Intra vilan	Suprafaţa (mp)	Tarla	Parcelă	Nr. topo	Observaţii / Referinţe
1	faneata	NU	997	-	1F	-	

Lungime Segmente
1) Valorile lungimilor segmentelor sunt obţinute din proiecţie în plan.

Punct început	X / Y	Punct sfârşit	X / Y	Lungime segment (** (m)
1	558.011,356 672.030,755	2	558.014,795 672.053,621	23.124
2	558.014,795 672.053,621	3	558.007,294 672.061,962	11.218
3	558.007,294 672.061,962	4	558.000,642 672.063,92	6.934
4	558.000,642 672.063,92	5	557.982,709 672.069,197	18.693
5	557.982,709 672.069,197	6	557.976,384 672.040,838	29.055

Document care conține date cu caracter personal, protejat de prevederile Regulamentului (UE) nr. 679/2016 și Legii 190/2018

Punct început	X / Y	Punct sfârşit	X / Y	Lungime segment (** (m)
6	557.976,384 672.040,838	1	558.011,356 672.030,755	36.397

** Lungimile segmentelor sunt determinate în planul de proiecţie Stereo 70 şi sunt rotunjite la 1 milimetru.
*** Distanţa dintre puncte este formată din segmente cumulate ce sunt mai mici decât valoarea 1 milimetru.

Document care conține date cu caracter personal, protejat de prevederile Regulamentului (UE) nr. 679/2016 și Legii 190/2018

DATE DESPRE IMOBILUL NR. 7714

Oficiul de Cadastru şi Publicitate Imobiliară SUCEAVA
Biroul de Cadastru şi Publicitate Imobiliară Campulung Moldovenesc

A. Partea I. Descrierea imobilului

TEREN Extravilan

Adresa: Jud. Suceava

Nr. Crt	Nr cadastral Nr. topografic	Suprafaţa* (mp)	Observaţii / Referinţe
A1		12.088	Sector cadastral:48 Teren imprejmuit; Terenul face parte din parcelele 3468/2 și 3468/6 din CF 2434, 3468/3 din CF 2868.

Construcţii

Crt	Nr cadastral Nr. topografic	Adresa	Observaţii / Referinţe
A1.1		Jud. Suceava	Nr. niveluri:1; S. construita la sol:73 mp; S. construita desfasurata:73 mp;

B. Partea II. Proprietari şi acte

Inscrieri privitoare la dreptul de proprietate şi alte drepturi reale		Referinţe
/		
Hotarare Judecatoreasca nr. 367, din 16/03/2000 emis de Judecatoria C-lung Mold. (Sentinta Civila. Incheiere nr. 495/12-04-2000);		
B1	Intabulare, drept de PROPRIETATE, dobandit prin Hotarare Judecatoreasca, cota actuala 1/1, cota initiala 1/1	A1, A1.1
	1) **TÎMPESCU IOAN**, soț. 2) **TÎMPESCU GEORGETA IRIDENTA**, soție.	

C. Partea III. SARCINI .

Inscrieri privind dezmembramintele dreptului de proprietate, drepturi reale de garanţie şi sarcini	Referinţe
NU SUNT	

Anexa Nr. 1 La Partea I

Teren

Nr cadastral	Suprafaţa (mp)*	Observaţii / Referinţe
	12.088	Terenul face parte din parcelele 3468/2 și 3468/6 din CF 2434, 3468/3 din CF 2868.

* Suprafaţa este determinată in planul de proiecţie Stereo 70.

DETALII LINIARE IMOBIL

Date referitoare la teren

Crt	Categorie folosință	Intra vilan	Suprafaţa (mp)	Tarla	Parcelă	Nr. topo	Observaţii / Referinţe
1	curti constructii	NU	523	-	1CC	-	topo. 2190
2	faneata	NU	11.565	-	2F	-	Teren total imprejmuit

Date referitoare la construcţii

Crt	Număr	Destinaţie construcţie	Supraf. (mp)	Situaţie juridică	Observaţii / Referinţe
A1.1		constructii anexa	73	Cu acte	Nr. niveluri:1; S. construita la sol:73 mp; S. construita desfasurata:73 mp;

Lungime Segmente

1) Valorile lungimilor segmentelor sunt obţinute din proiecţie în plan.

Punct început	X / Y	Punct sfârşit	X / Y	Lungime segment (** (m)
1	558.010,93 671.984,904	2	558.017,116 671.990,658	8.448
3	558.022,863 671.996,301	4	558.031,23 672.011,142	17.037
5	558.029,543 672.014,48	6	558.027,999 672.019,224	4.989

Punct început	X / Y	Punct sfârşit	X / Y	Lungime segment (** (m)
2	558.017,116 671.990,658	3	558.022,863 671.996,301	8.055
4	558.031,23 672.011,142	5	558.029,543 672.014,48	3.74
6	558.027,999 672.019,224	7	558.016,232 672.052,889	35.662

Document care conține date cu caracter personal, protejat de prevederile Regulamentului (UE) nr. 679/2016 și Legii 190/2018

Punct început	X / Y	Punct sfârşit	X / Y	Lungime segment (** (m)
7	558.016,232 672.052,889	8	558.014,795 672.053,621	1.613
9	558.011,356 672.030,755	10	557.976,384 672.040,838	36.397
11	557.982,709 672.069,197	12	557.957,502 672.077,065	26.407
13	557.953,527 672.077,562	14	557.963,199 672.133,873	57.136
15	557.961,258 672.134,661	16	557.961,074 672.134,736	0.198
17	557.934,119 672.142,983	18	557.920,18 672.147,712	14.719
19	557.903,693 672.153,41	20	557.902,784 672.151,273	2.322
21	557.879,033 672.159,089	22	557.868,53 672.141,704	20.311
23	557.865,829 672.145,027	24	557.865,334 672.145,549	0.72
25	557.859,421 672.133,811	26	557.871,277 672.122,267	16.548
27	557.913,103 672.069,983	28	557.955,526 672.005,604	77.099
29	557.973,666 671.970,683	30	557.986,484 671.966,632	13.443
31	558.002,986 671.979,996	1	558.010,93 671.984,904	9.338

Punct început	X / Y	Punct sfârşit	X / Y	Lungime segment (** (m)
8	558.014,795 672.053,621	9	558.011,356 672.030,755	23.124
10	557.976,384 672.040,838	11	557.982,709 672.069,197	29.055
12	557.957,502 672.077,065	13	557.953,527 672.077,562	4.006
14	557.963,199 672.133,873	15	557.961,258 672.134,661	2.095
16	557.961,074 672.134,736	17	557.934,119 672.142,983	28.188
18	557.920,18 672.147,712	19	557.903,693 672.153,41	17.444
20	557.902,784 672.151,273	21	557.879,033 672.159,089	25.003
22	557.868,53 672.141,704	23	557.865,829 672.145,027	4.282
24	557.865,334 672.145,549	25	557.859,421 672.133,811	13.143
26	557.871,277 672.122,267	27	557.913,103 672.069,983	66.956
28	557.955,526 672.005,604	29	557.973,666 671.970,683	39.352
30	557.986,484 671.966,632	31	558.002,986 671.979,996	21.235

** Lungimile segmentelor sunt determinate în planul de proiecţie Stereo 70 şi sunt rotunjite la 1 milimetru.
*** Distanţa dintre puncte este formată din segmente cumulate ce sunt mai mici decât valoarea 1 milimetru.

Document care conține date cu caracter personal, protejat de prevederile Regulamentului (UE) nr. 679/2016 și Legii 190/2018

DATE DESPRE IMOBILUL NR. 7715

Oficiul de Cadastru şi Publicitate Imobiliară SUCEAVA
Biroul de Cadastru şi Publicitate Imobiliară Campulung Moldovenesc

A. Partea I. Descrierea imobilului

TEREN Extravilan Nr. CF vechi:6303

Adresa: Jud. Suceava

Nr. Crt	Nr cadastral Nr. topografic	Suprafaţa* (mp)	Observaţii / Referinţe
A1	31215	Din acte: 237 Masurata: 297	Sector cadastral:48 Teren imprejmuit;

B. Partea II. Proprietari şi acte

Inscrieri privitoare la dreptul de proprietate şi alte drepturi reale		Referinţe
1736 / 13/11/2002		
Act Notarial nr. 6925, din 25/10/2002 emis de BNP Ion Lostun (Contract de vanzare - cumparare);		
B1	Intabulare, drept de PROPRIETATEca bun comun, dobandit prin Conventie, cota actuala 1/2, cota initiala 1/2	A1
	1) **LUNGOCI TUDOR LUCIAN**, Lipsa C.N.P. 2) **LUNGOCI SIMONA - ECATERINA**, Lipsa C.N.P.	
	OBSERVATII: (provenita din conversia CF 6303)	
1738 / 13/11/2002		
Act Notarial nr. 6926, din 25/10/2002 emis de BNP Ion Lostun (Contract de vanzare - cumparare);		
B2	Intabulare, drept de PROPRIETATEca bun comun, dobandit prin Conventie, cota actuala 1/2, cota initiala 1/2	A1
	1) **BOARU CONSTANTIN** 2) **BOARU DOINA**	
	OBSERVATII: (provenita din conversia CF 6303)	

C. Partea III. SARCINI .

Inscrieri privind dezmembramintele dreptului de proprietate, drepturi reale de garanţie şi sarcini	Referinţe
NU SUNT	

Document care conține date cu caracter personal, protejat de prevederile Regulamentului (UE) nr. 679/2016 și Legii 190/2018

Anexa Nr. 1 La Partea I

Teren

Nr cadastral	Suprafaţa (mp)*	Observaţii / Referinţe
31215	Din acte: 237 Masurata: 297	

* Suprafaţa este determinată in planul de proiecţie Stereo 70.

DETALII LINIARE IMOBIL

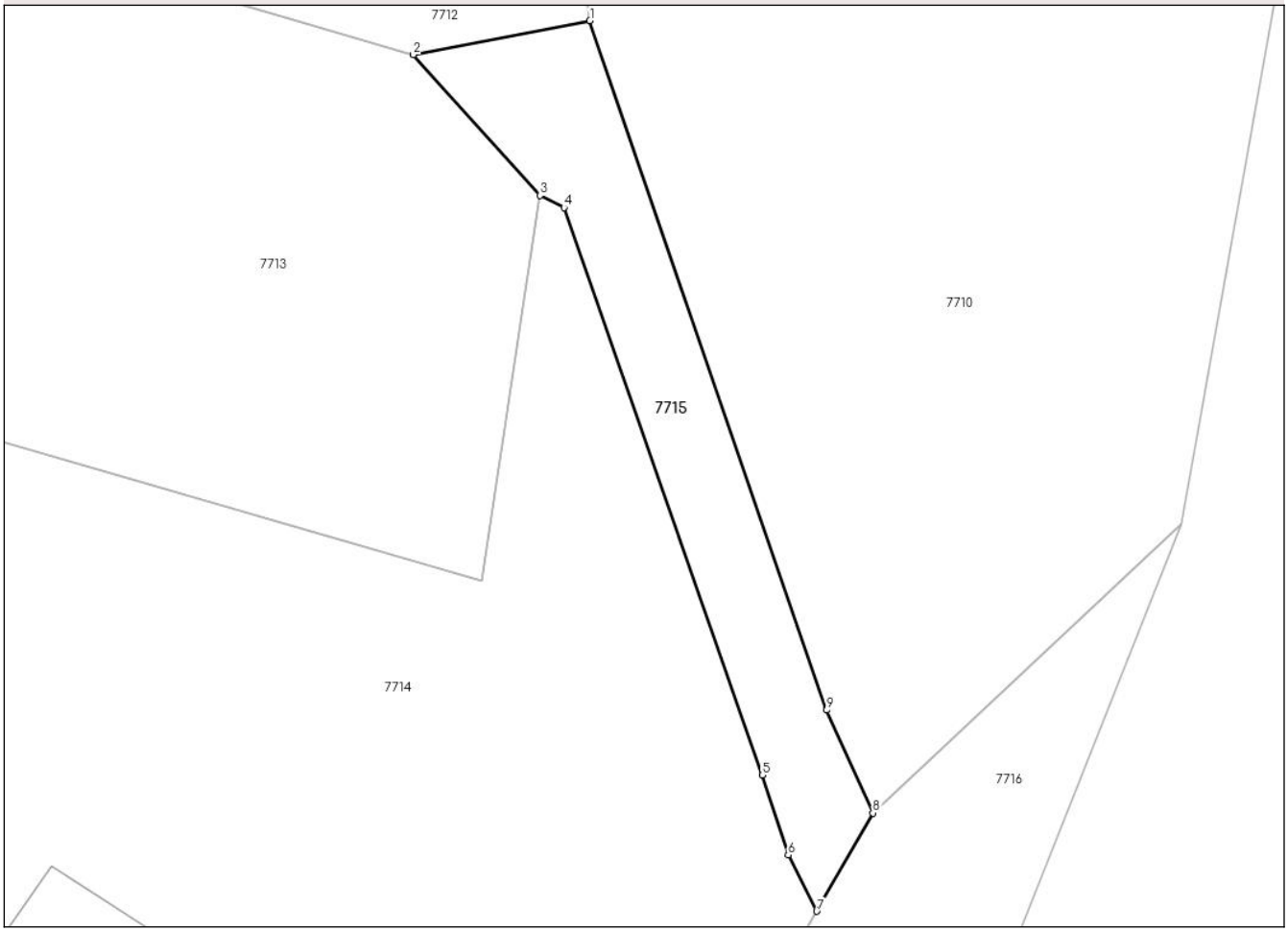

Date referitoare la teren

Crt	Categorie folosință	Intra vilan	Suprafaţa (mp)	Tarla	Parcelă	Nr. topo	Observaţii / Referinţe
1	drum	NU	297	-	1DR	-	top. 3468/18

Lungime Segmente
1) Valorile lungimilor segmentelor sunt obţinute din proiecţie în plan.

Punct început	X / Y	Punct sfârşit	X / Y	Lungime segment (** (m)
1	558.017,767 672.063,983	2	558.007,294 672.061,962	10.666
2	558.007,294 672.061,962	3	558.014,795 672.053,621	11.218
3	558.014,795 672.053,621	4	558.016,232 672.052,889	1.613
4	558.016,232 672.052,889	5	558.027,999 672.019,224	35.662
5	558.027,999 672.019,224	6	558.029,543 672.014,48	4.989

Document care conține date cu caracter personal, protejat de prevederile Regulamentului (UE) nr. 679/2016 și Legii 190/2018

Punct început	X / Y	Punct sfârşit	X / Y	Lungime segment (** (m)
6	558.029,543 672.014,48	7	558.031,23 672.011,142	3.74
7	558.031,23 672.011,142	8	558.034,557 672.016,973	6.713
8	558.034,557 672.016,973	9	558.031,824 672.023,074	6.685
9	558.031,824 672.023,074	1	558.017,767 672.063,983	43.257

** Lungimile segmentelor sunt determinate în planul de proiecţie Stereo 70 şi sunt rotunjite la 1 milimetru.
*** Distanţa dintre puncte este formată din segmente cumulate ce sunt mai mici decât valoarea 1 milimetru.

Document care conține date cu caracter personal, protejat de prevederile Regulamentului (UE) nr. 679/2016 și Legii 190/2018

DATE DESPRE IMOBILUL NR. 7716

Oficiul de Cadastru şi Publicitate Imobiliară SUCEAVA
Biroul de Cadastru şi Publicitate Imobiliară Campulung Moldovenesc

A. Partea I. Descrierea imobilului

TEREN Extravilan

Adresa: Jud. Suceava

Nr. Crt	Nr cadastral Nr. topografic	Suprafaţa* (mp)	Observaţii / Referinţe
A1		3.029	Sector cadastral:48 Teren neimprejmuit; Teren neimprejmuit, identic cu parte din str. Pârâul Sasului.

B. Partea II. Proprietari şi acte

Inscrieri privitoare la dreptul de proprietate şi alte drepturi reale		Referinţe
/		
Act Normativ nr. 1357, din 27/12/2001 emis de Guvernul Romaniei (Inventarul bunurilor care apartin dom. public al comunei Vama);		
B1	Intabulare, drept de PROPRIETATE, dobandit prin Lege, cota actuala 1/1, cota initiala 1/1	A1
	1) **COMUNA VAMA**, CIF:4326698, -DOMENIUL PUBLIC	

C. Partea III. SARCINI .

Inscrieri privind dezmembramintele dreptului de proprietate, drepturi reale de garanţie şi sarcini	Referinţe
NU SUNT	

Anexa Nr. 1 La Partea I

Teren

Nr cadastral	Suprafaţa (mp)*	Observaţii / Referinţe
	3.029	Teren neimprejmuit, identic cu parte din str. Pârâul Sasului.

* Suprafaţa este determinată in planul de proiecţie Stereo 70.

DETALII LINIARE IMOBIL

Date referitoare la teren

Crt	Categorie folosință	Intra vilan	Suprafaţa (mp)	Tarla	Parcelă	Nr. topo	Observaţii / Referinţe
1	drum	NU	3.029	-	1DR	-	

Lungime Segmente

1) Valorile lungimilor segmentelor sunt obţinute din proiecţie în plan.

Punct început	X / Y	Punct sfârşit	X / Y	Lungime segment (** (m)
1	557.863,349 671.792,598	2	557.884,539 671.814,527	30.495
3	557.895,617 671.838,131	4	557.917,337 671.868,295	37.17
5	557.930,887 671.884,857	6	557.945,024 671.907,812	26.959
7	557.950,163 671.918,637	8	557.954,993 671.923,205	6.648
9	557.965,564 671.935,073	10	557.977,831 671.947,785	17.666

Punct început	X / Y	Punct sfârşit	X / Y	Lungime segment (** (m)
2	557.884,539 671.814,527	3	557.895,617 671.838,131	26.074
4	557.917,337 671.868,295	5	557.930,887 671.884,857	21.399
6	557.945,024 671.907,812	7	557.950,163 671.918,637	11.983
8	557.954,993 671.923,205	9	557.965,564 671.935,073	15.893
10	557.977,831 671.947,785	11	557.977,894 671.947,849	0.09

Document care conține date cu caracter personal, protejat de prevederile Regulamentului (UE) nr. 679/2016 și Legii 190/2018

Punct început	X / Y	Punct sfârşit	X / Y	Lungime segment (** (m)
11	557.977,894 671.947,849	12	557.982,26 671.952,381	6.293
13	558.000,718 671.969,961	14	558.009,755 671.977,923	12.044
15	558.023,375 671.985,264	16	558.031,318 671.994,593	12.252
17	558.039,33 672.000,118	18	558.052,853 672.034,122	36.595
19	558.034,557 672.016,973	20	558.031,23 672.011,142	6.713
21	558.022,863 671.996,301	22	558.017,116 671.990,658	8.055
23	558.010,93 671.984,904	24	558.002,986 671.979,996	9.338
25	557.986,484 671.966,632	26	557.973,666 671.970,683	13.443
27	557.939,438 671.932,246	28	557.948,409 671.926,597	10.601
29	557.935,086 671.904,58	30	557.922,48 671.885,352	22.992
31	557.914,324 671.872,847	32	557.909,164 671.865,983	8.587
33	557.892,118 671.840,09	34	557.881,201 671.816,829	25.696
35	557.860,753 671.795,667	36	557.832,696 671.776,408	34.031
37	557.779,408 671.721,096	38	557.783,748 671.716,95	6.002
39	557.835,294 671.773,34	1	557.863,349 671.792,598	34.028

Punct început	X / Y	Punct sfârşit	X / Y	Lungime segment (** (m)
12	557.982,26 671.952,381	13	558.000,718 671.969,961	25.49
14	558.009,755 671.977,923	15	558.023,375 671.985,264	15.472
16	558.031,318 671.994,593	17	558.039,33 672.000,118	9.732
18	558.052,853 672.034,122	19	558.034,557 672.016,973	25.077
20	558.031,23 672.011,142	21	558.022,863 671.996,301	17.037
22	558.017,116 671.990,658	23	558.010,93 671.984,904	8.448
24	558.002,986 671.979,996	25	557.986,484 671.966,632	21.235
26	557.973,666 671.970,683	27	557.939,438 671.932,246	51.468
28	557.948,409 671.926,597	29	557.935,086 671.904,58	25.734
30	557.922,48 671.885,352	31	557.914,324 671.872,847	14.93
32	557.909,164 671.865,983	33	557.892,118 671.840,09	31.0
34	557.881,201 671.816,829	35	557.860,753 671.795,667	29.427
36	557.832,696 671.776,408	37	557.779,408 671.721,096	76.805
38	557.783,748 671.716,95	39	557.835,294 671.773,34	76.399

** Lungimile segmentelor sunt determinate în planul de proiecţie Stereo 70 şi sunt rotunjite la 1 milimetru.
*** Distanţa dintre puncte este formată din segmente cumulate ce sunt mai mici decât valoarea 1 milimetru.

Document care conține date cu caracter personal, protejat de prevederile Regulamentului (UE) nr. 679/2016 și Legii 190/2018

DATE DESPRE IMOBILUL NR. 7717

Oficiul de Cadastru şi Publicitate Imobiliară SUCEAVA
Biroul de Cadastru şi Publicitate Imobiliară Campulung Moldovenesc

A. Partea I. Descrierea imobilului

TEREN Extravilan

Adresa: Jud. Suceava

Nr. Crt	Nr cadastral Nr. topografic	Suprafaţa* (mp)	Observaţii / Referinţe
A1	32220	1.044	Sector cadastral:48 Teren neimprejmuit;

B. Partea II. Proprietari şi acte

Inscrieri privitoare la dreptul de proprietate şi alte drepturi reale		Referinţe
3061 / 04/03/2014		
Hotarare Judecatoreasca nr. 367, din 16/03/2000 emis de Judecatoria Campulung Mold. (Sentinta Civila);		
B2	Intabulare, drept de PROPRIETATE, dobandit prin Hotarare Judecatoreasca, cota actuala 1/1, cota initiala 1/1	A1
	1) **TÎMPESCU GEORGETA-IRIDENTA**, , soție 2) **TÎMPESCU IOAN**, , soț	

C. Partea III. SARCINI .

Inscrieri privind dezmembramintele dreptului de proprietate, drepturi reale de garanţie şi sarcini	Referinţe
NU SUNT	

Document care conține date cu caracter personal, protejat de prevederile Regulamentului (UE) nr. 679/2016 și Legii 190/2018

Anexa Nr. 1 La Partea I

Teren

Nr cadastral	Suprafaţa (mp)*	Observaţii / Referinţe
32220	1.044	

* Suprafaţa este determinată in planul de proiecţie Stereo 70.

DETALII LINIARE IMOBIL

Date referitoare la teren

Crt	Categorie folosință	Intra vilan	Suprafaţa (mp)	Tarla	Parcelă	Nr. topo	Observaţii / Referinţe
1	faneata	NU	1.044	-	1F	-	

Lungime Segmente
1) Valorile lungimilor segmentelor sunt obţinute din proiecţie în plan.

Punct început	X / Y	Punct sfârşit	X / Y	Lungime segment (** (m)
1	558.031,318 671.994,593	2	558.023,375 671.985,264	12.252
2	558.023,375 671.985,264	3	558.009,755 671.977,923	15.472
3	558.009,755 671.977,923	4	558.014,342 671.973,261	6.54
4	558.014,342 671.973,261	5	557.999,301 671.948,027	29.377
5	557.999,301 671.948,027	6	557.965,569 671.913,893	47.989

Document care conține date cu caracter personal, protejat de prevederile Regulamentului (UE) nr. 679/2016 și Legii 190/2018

Punct început	X / Y	Punct sfârşit	X / Y	Lungime segment (** (m)
6	557.965,569 671.913,893	7	557.962,99 671.916,167	3.438
7	557.962,99 671.916,167	8	557.958,598 671.911,218	6.617
8	557.958,598 671.911,218	9	557.950,163 671.918,637	11.233
9	557.950,163 671.918,637	10	557.945,024 671.907,812	11.983
10	557.945,024 671.907,812	11	557.930,887 671.884,857	26.959
11	557.930,887 671.884,857	12	557.917,337 671.868,295	21.399
12	557.917,337 671.868,295	13	557.958,701 671.909,81	58.604
13	557.958,701 671.909,81	14	557.970,022 671.909,259	11.334
14	557.970,022 671.909,259	15	557.985,554 671.928,885	25.028
15	557.985,554 671.928,885	16	558.003,702 671.945,718	24.753
16	558.003,702 671.945,718	17	558.018,658 671.967,039	26.044
17	558.018,658 671.967,039	18	558.033,722 671.979,777	19.728
18	558.033,722 671.979,777	19	558.035,323 671.990,277	10.621
19	558.035,323 671.990,277	20	558.039,33 672.000,118	10.626
20	558.039,33 672.000,118	1	558.031,318 671.994,593	9.732

** Lungimile segmentelor sunt determinate în planul de proiecţie Stereo 70 şi sunt rotunjite la 1 milimetru.
*** Distanţa dintre puncte este formată din segmente cumulate ce sunt mai mici decât valoarea 1 milimetru.

Document care conține date cu caracter personal, protejat de prevederile Regulamentului (UE) nr. 679/2016 și Legii 190/2018

DATE DESPRE IMOBILUL NR. 7718

Oficiul de Cadastru şi Publicitate Imobiliară SUCEAVA
Biroul de Cadastru şi Publicitate Imobiliară Campulung Moldovenesc

A. Partea I. Descrierea imobilului

TEREN Extravilan

Adresa: Jud. Suceava

Nr. Crt	Nr cadastral Nr. topografic	Suprafaţa* (mp)	Observaţii / Referinţe
A1	32219	600	Sector cadastral:48 Teren neimprejmuit;

B. Partea II. Proprietari şi acte

Inscrieri privitoare la dreptul de proprietate şi alte drepturi reale		Referinţe
19625 / 20/11/2019		
Act Notarial nr. 2828, din 20/11/2019 emis de Atanasoaei Petru;		
B4	Intabulare, drept de PROPRIETATE, dobandit prin Conventie, cota actuala 1/1, cota initiala 1/1	A1
	1) **DUMITRIU ANDREI - VLĂDUŢ** 2) **DUMITRIU ANA MARIA**	

C. Partea III. SARCINI .

Inscrieri privind dezmembramintele dreptului de proprietate, drepturi reale de garanţie şi sarcini	Referinţe
NU SUNT	

Anexa Nr. 1 La Partea I

Teren

Nr cadastral	Suprafaţa (mp)*	Observaţii / Referinţe
32219	600	

* Suprafaţa este determinată in planul de proiecţie Stereo 70.

DETALII LINIARE IMOBIL

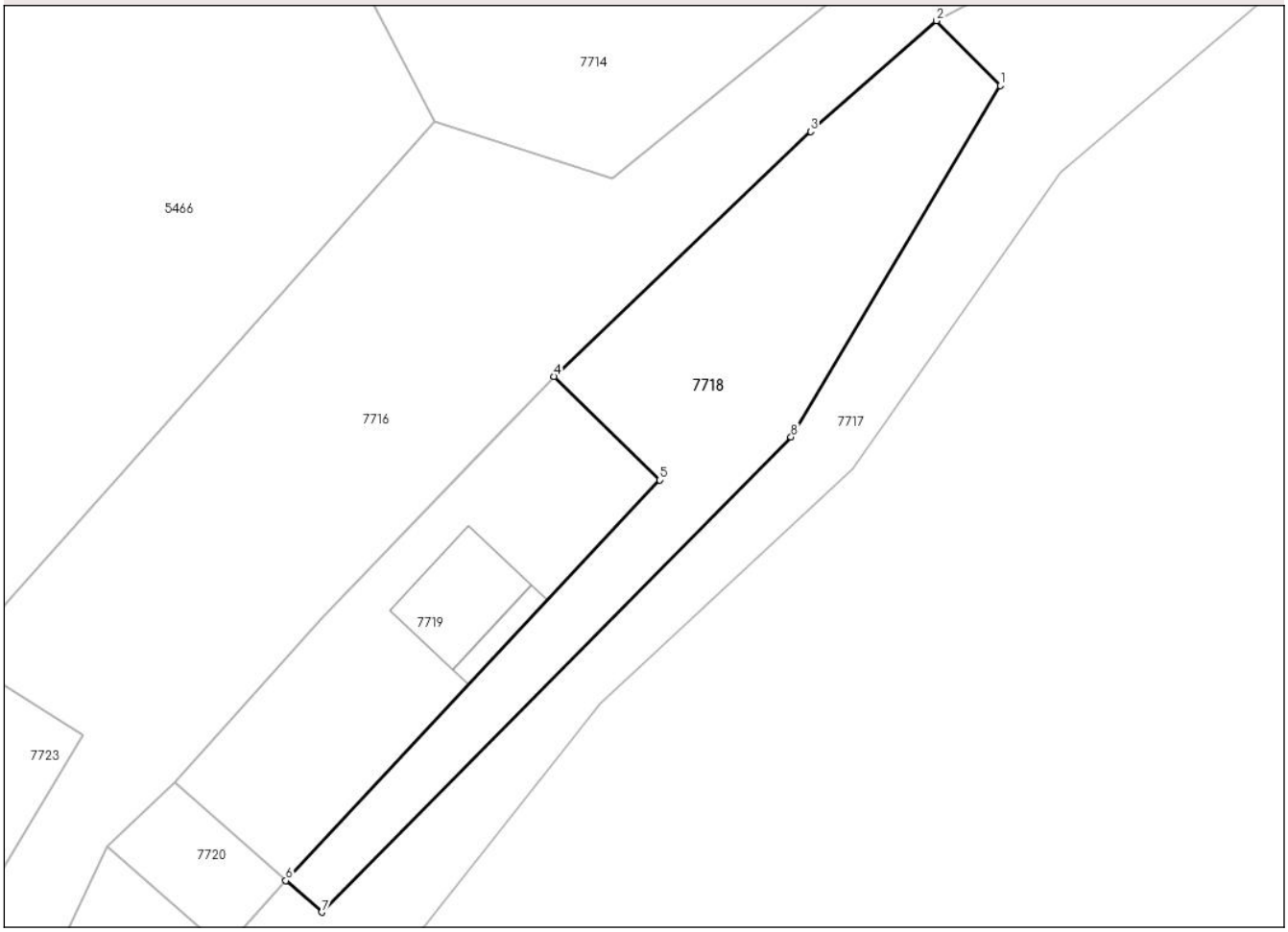

Date referitoare la teren

Crt	Categorie folosință	Intra vilan	Suprafaţa (mp)	Tarla	Parcelă	Nr. topo	Observaţii / Referinţe
1	faneata	NU	600	-	1F	-	

Lungime Segmente
1) Valorile lungimilor segmentelor sunt obţinute din proiecţie în plan.

Punct început	X / Y	Punct sfârşit	X / Y	Lungime segment (** (m)
1	558.014,342 671.973,261	2	558.009,755 671.977,923	6.54
2	558.009,755 671.977,923	3	558.000,718 671.969,961	12.044
3	558.000,718 671.969,961	4	557.982,26 671.952,381	25.49
4	557.982,26 671.952,381	5	557.989,872 671.944,931	10.651
5	557.989,872 671.944,931	6	557.962,99 671.916,167	39.37

Document care conține date cu caracter personal, protejat de prevederile Regulamentului (UE) nr. 679/2016 și Legii 190/2018

Punct început	X / Y	Punct sfârşit	X / Y	Lungime segment (** (m)
6	557.962,99 671.916,167	7	557.965,569 671.913,893	3.438
7	557.965,569 671.913,893	8	557.999,301 671.948,027	47.989
8	557.999,301 671.948,027	1	558.014,342 671.973,261	29.377

** Lungimile segmentelor sunt determinate în planul de proiecţie Stereo 70 şi sunt rotunjite la 1 milimetru.
*** Distanţa dintre puncte este formată din segmente cumulate ce sunt mai mici decât valoarea 1 milimetru.

Document care conține date cu caracter personal, protejat de prevederile Regulamentului (UE) nr. 679/2016 și Legii 190/2018

DATE DESPRE IMOBILUL NR. 7719

Oficiul de Cadastru şi Publicitate Imobiliară SUCEAVA
Biroul de Cadastru şi Publicitate Imobiliară Campulung Moldovenesc

A. Partea I. Descrierea imobilului

TEREN Extravilan Nr. CF vechi:5227

Adresa: Nr. 5, Jud. Suceava, zona paraul Sasului

Nr. Crt	Nr cadastral Nr. topografic	Suprafaţa* (mp)	Observaţii / Referinţe
A1	31624	430	Sector cadastral:48 Teren neimprejmuit;

Construcţii

Crt	Nr cadastral Nr. topografic	Adresa	Observaţii / Referinţe
A1.1	31624-C1	Nr. 5, Jud. Suceava, zona paraul Sasului	Nr. niveluri:2; S. construita la sol:51 mp; S. construita desfasurata:102 mp; locuinta,(P+1),construita in 1996, din lemn ,acoperita cu dranita,fara lift,fara certificat de performanta energetica
A1.2	31624-C2	Nr. 5, Jud. Suceava, zona paraul Sasului	Nr. niveluri:1; S. construita la sol:13 mp; S. construita desfasurata:13 mp; anexa,construita in anul 2000,din lemn,acoperita cu dranita,fara lift,fara certificat de performanta energetica

B. Partea II. Proprietari şi acte

Inscrieri privitoare la dreptul de proprietate şi alte drepturi reale		Referinţe
19622 / 20/11/2019		
Act Notarial nr. 2828, din 20/11/2019 emis de Atanasoaei Petru;		
B7	Intabulare, drept de PROPRIETATE, dobandit prin Conventie, cota actuala 1/1, cota initiala 1/1	A1, A1.1, A1.2
	1) **DUMITRIU ANDREI - VLĂDUŢ** 2) **DUMITRIU ANA MARIA**	

C. Partea III. SARCINI .

Inscrieri privind dezmembramintele dreptului de proprietate, drepturi reale de garanţie şi sarcini	Referinţe
NU SUNT	

Document care conține date cu caracter personal, protejat de prevederile Regulamentului (UE) nr. 679/2016 și Legii 190/2018

Anexa Nr. 1 La Partea I

Teren

Nr cadastral	Suprafaţa (mp)*	Observaţii / Referinţe
31624	430	

* Suprafaţa este determinată in planul de proiecţie Stereo 70.

DETALII LINIARE IMOBIL

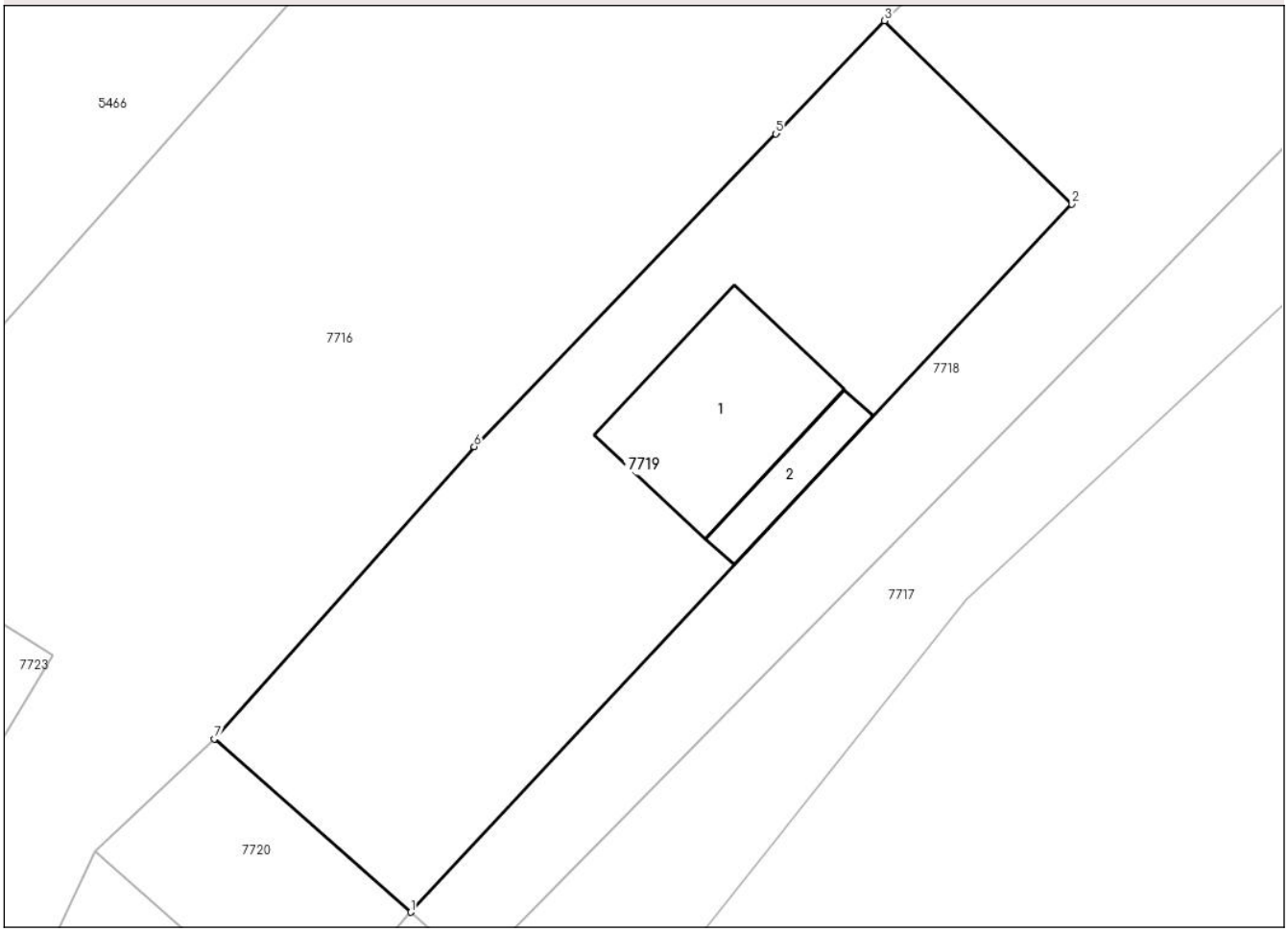

Date referitoare la teren

Crt	Categorie folosință	Intra vilan	Suprafaţa (mp)	Tarla	Parcelă	Nr. topo	Observaţii / Referinţe
1	curti constructii	NU	430	-	1CC	-	

Date referitoare la construcţii

Crt	Număr	Destinaţie construcţie	Supraf. (mp)	Situaţie juridică	Observaţii / Referinţe
A1.1	31624-C1	constructii de locuinte	51	Cu acte	Nr. niveluri:2; S. construita la sol:51 mp; S. construita desfasurata:102 mp; locuinta,(P+1), construita in 1996,din lemn ,acoperita cu dranita,fara lift,fara certificat de performanta energetica
A1.2	31624-C2	constructii anexa	13	Cu acte	Nr. niveluri:1; S. construita la sol:13 mp; S. construita desfasurata:13 mp; anexa, construita in anul 2000,din lemn,acoperita cu dranita,fara lift,fara certificat de performanta energetica

Lungime Segmente

1) Valorile lungimilor segmentelor sunt obţinute din proiecţie în plan.

Punct început	X / Y	Punct sfârşit	X / Y	Lungime segment (** (m)

Punct început	X / Y	Punct sfârşit	X / Y	Lungime segment (** (m)
1	557.962,99 671.916,167	2	557.989,872 671.944,931	39.37
2	557.989,872 671.944,931	3	557.982,26 671.952,381	10.651
3	557.982,26 671.952,381	4	557.977,894 671.947,849	6.293
4	557.977,894 671.947,849	5	557.977,831 671.947,785	0.09
5	557.977,831 671.947,785	6	557.965,564 671.935,073	17.666
6	557.965,564 671.935,073	7	557.954,993 671.923,205	15.893
7	557.954,993 671.923,205	1	557.962,99 671.916,167	10.653

** Lungimile segmentelor sunt determinate în planul de proiecţie Stereo 70 şi sunt rotunjite la 1 milimetru.
*** Distanţa dintre puncte este formată din segmente cumulate ce sunt mai mici decât valoarea 1 milimetru.

Document care conține date cu caracter personal, protejat de prevederile Regulamentului (UE) nr. 679/2016 și Legii 190/2018

DATE DESPRE IMOBILUL NR. 7720

Oficiul de Cadastru şi Publicitate Imobiliară SUCEAVA
Biroul de Cadastru şi Publicitate Imobiliară Campulung Moldovenesc

A. Partea I. Descrierea imobilului

TEREN Extravilan

Adresa: Jud. Suceava

Nr. Crt	Nr cadastral Nr. topografic	Suprafaţa* (mp)	Observaţii / Referinţe
A1		72	Sector cadastral:48 Teren neimprejmuit;

B. Partea II. Proprietari şi acte

Inscrieri privitoare la dreptul de proprietate şi alte drepturi reale		Referinţe
/		
Act Normativ nr. 7, din 13/03/1996 emis de Parlamentul Romaniei (Lege);		
B1	Inscrierea provizorie, drept de PROPRIETATE, dobandit prin Lege, cota actuala 1/1, cota initiala 1/1	A1
	1) **COMUNA VAMA**, CIF:4326698, Proprietar neidentificat.	

C. Partea III. SARCINI .

Inscrieri privind dezmembramintele dreptului de proprietate, drepturi reale de garanţie şi sarcini	Referinţe
NU SUNT	

Document care conține date cu caracter personal, protejat de prevederile Regulamentului (UE) nr. 679/2016 și Legii 190/2018

Anexa Nr. 1 La Partea I

Teren

Nr cadastral	Suprafaţa (mp)*	Observaţii / Referinţe
	72	

* Suprafaţa este determinată in planul de proiecţie Stereo 70.

DETALII LINIARE IMOBIL

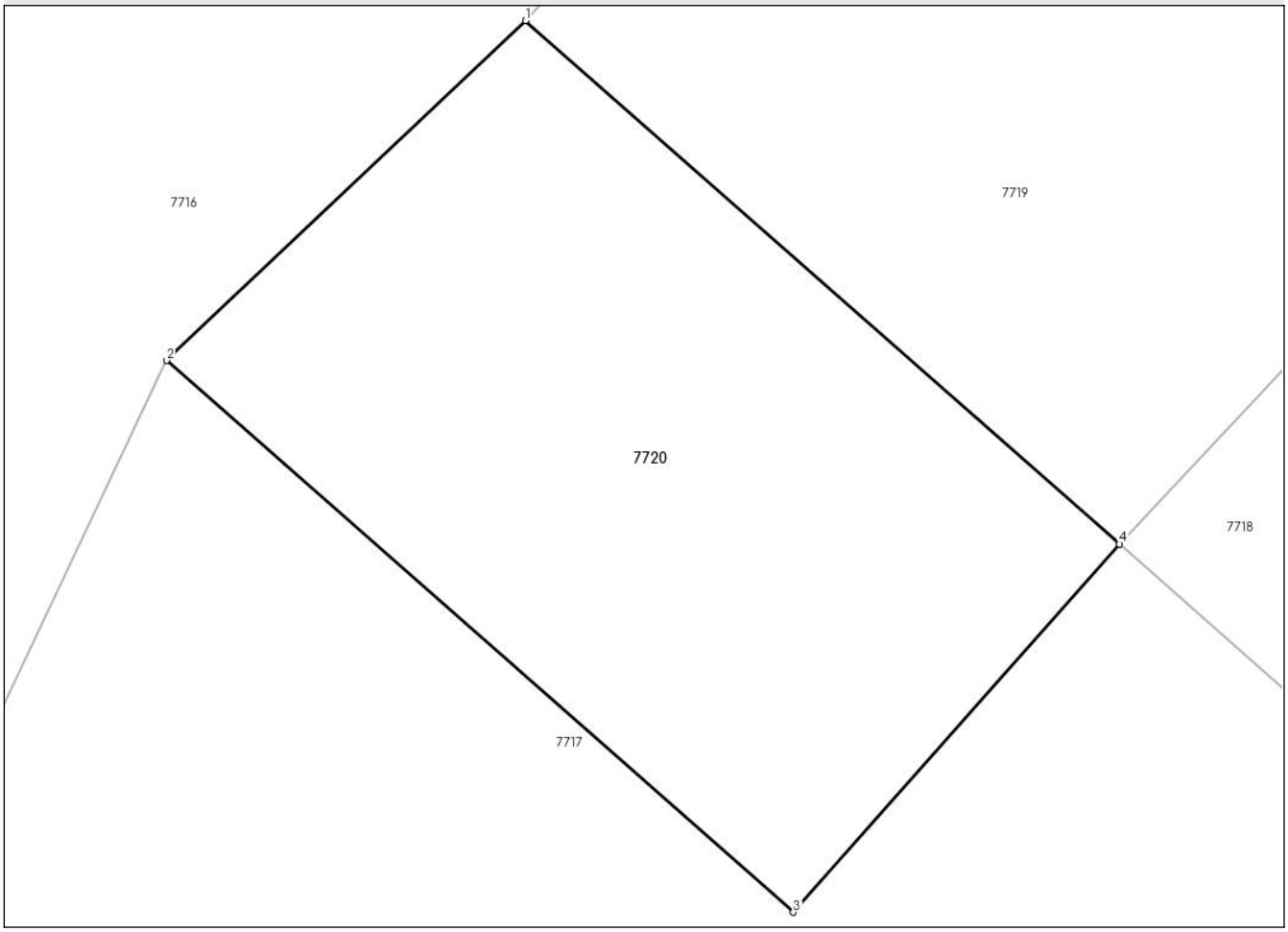

Date referitoare la teren

Crt	Categorie folosință	Intra vilan	Suprafaţa (mp)	Tarla	Parcelă	Nr. topo	Observaţii / Referinţe
1	faneata	NU	72	-	1F	-	

Lungime Segmente
1) Valorile lungimilor segmentelor sunt obţinute din proiecţie în plan.

Punct început	X / Y	Punct sfârşit	X / Y	Lungime segment (** (m)
1	557.954,993 671.923,205	2	557.950,163 671.918,637	6.648
2	557.950,163 671.918,637	3	557.958,598 671.911,218	11.233
3	557.958,598 671.911,218	4	557.962,99 671.916,167	6.617
4	557.962,99 671.916,167	1	557.954,993 671.923,205	10.653

**** Lungimile segmentelor sunt determinate în planul de proiecţie Stereo 70 şi sunt rotunjite la 1 milimetru.**

Document care conține date cu caracter personal, protejat de prevederile Regulamentului (UE) nr. 679/2016 și Legii 190/2018

***** Distanţa dintre puncte este formată din segmente cumulate ce sunt mai mici decât valoarea 1 milimetru.**

DATE DESPRE IMOBILUL NR. 7722

Oficiul de Cadastru şi Publicitate Imobiliară SUCEAVA
Biroul de Cadastru şi Publicitate Imobiliară Campulung Moldovenesc

A. Partea I. Descrierea imobilului

TEREN Extravilan

Adresa: Jud. Suceava

Nr. Crt	Nr cadastral Nr. topografic	Suprafaţa* (mp)	Observaţii / Referinţe
A1		8.188	Sector cadastral:48 Teren neimprejmuit;

B. Partea II. Proprietari şi acte

Inscrieri privitoare la dreptul de proprietate şi alte drepturi reale		Referinţe
/		
Act Normativ nr. 7, din 13/03/1996 emis de Parlamentul Romaniei (Lege);		
B1	Inscrierea provizorie, drept de PROPRIETATE, dobandit prin Lege, cota actuala 1/1, cota initiala 1/1	A1
	1) **COMUNA VAMA**, CIF:4326698, Proprietar neidentificat.	

C. Partea III. SARCINI .

Inscrieri privind dezmembramintele dreptului de proprietate, drepturi reale de garanţie şi sarcini	Referinţe
NU SUNT	

Document care conține date cu caracter personal, protejat de prevederile Regulamentului (UE) nr. 679/2016 și Legii 190/2018

Anexa Nr. 1 La Partea I

Teren

Nr cadastral	Suprafaţa (mp)*	Observaţii / Referinţe
	8.188	

* Suprafaţa este determinată in planul de proiecţie Stereo 70.

DETALII LINIARE IMOBIL

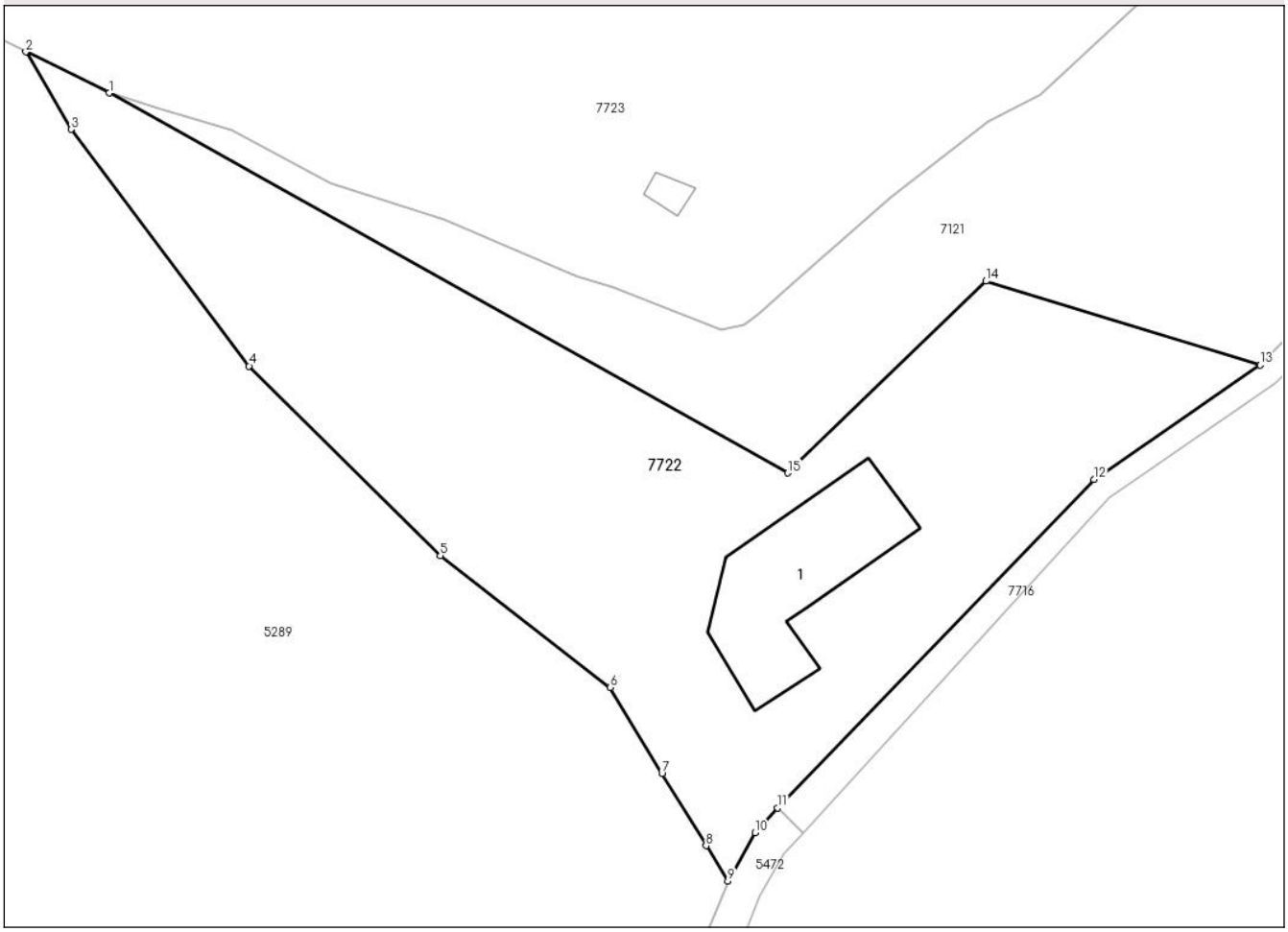

Date referitoare la teren

Crt	Categorie folosință	Intra vilan	Suprafaţa (mp)	Tarla	Parcelă	Nr. topo	Observaţii / Referinţe
1	curti constructii	NU	4.040	-	1CC	-	
2	padure	NU	4.148	-	2PD	-	

Date referitoare la construcţii

Crt	Număr	Destinaţie construcţie	Supraf. (mp)	Situaţie juridică	Observaţii / Referinţe
A1.1		constructii de locuinte	658	Fara acte	Nr. niveluri:1; S. construita la sol:658 mp; S. construita desfasurata:658 mp;

Lungime Segmente
1) Valorile lungimilor segmentelor sunt obţinute din proiecţie în plan.

Punct început	X / Y	Punct sfârşit	X / Y	Lungime segment (** (m)
1	557.666,715 671.841,479	2	557.652,673 671.848,411	15.66
2	557.652,673 671.848,411	3	557.660,265 671.835,367	15.093
3	557.660,265 671.835,367	4	557.690,307 671.795,519	49.903

Document care conține date cu caracter personal, protejat de prevederile Regulamentului (UE) nr. 679/2016 și Legii 190/2018

Punct început	X / Y	Punct sfârşit	X / Y	Lungime segment (** (m)
4	557.690,307 671.795,519	5	557.722,534 671.763,584	45.37
5	557.722,534 671.763,584	6	557.751,199 671.741,401	36.246
6	557.751,199 671.741,401	7	557.759,891 671.726,856	16.944
7	557.759,891 671.726,856	8	557.767,334 671.714,754	14.208
8	557.767,334 671.714,754	9	557.771,027 671.708,814	6.994
9	557.771,027 671.708,814	10	557.775,616 671.716,945	9.337
10	557.775,616 671.716,945	11	557.779,408 671.721,096	5.622
11	557.779,408 671.721,096	12	557.832,696 671.776,408	76.805
12	557.832,696 671.776,408	13	557.860,753 671.795,667	34.031
13	557.860,753 671.795,667	14	557.814,514 671.809,807	48.352
14	557.814,514 671.809,807	15	557.781,091 671.777,514	46.476
15	557.781,091 671.777,514	1	557.666,715 671.841,479	131.047

** Lungimile segmentelor sunt determinate în planul de proiecţie Stereo 70 şi sunt rotunjite la 1 milimetru.
*** Distanţa dintre puncte este formată din segmente cumulate ce sunt mai mici decât valoarea 1 milimetru.

Document care conține date cu caracter personal, protejat de prevederile Regulamentului (UE) nr. 679/2016 și Legii 190/2018

DATE DESPRE IMOBILUL NR. 7723

Oficiul de Cadastru şi Publicitate Imobiliară SUCEAVA
Biroul de Cadastru şi Publicitate Imobiliară Campulung Moldovenesc

A. Partea I. Descrierea imobilului

TEREN Extravilan Nr. CF vechi:963

Adresa: Jud. Suceava

Nr. Crt	Nr cadastral Nr. topografic	Suprafaţa* (mp)	Observaţii / Referinţe
A1	31076	Din acte: 46.621 Masurata: 45.908	Sector cadastral:48 Teren neimprejmuit;

Construcţii

Crt	Nr cadastral Nr. topografic	Adresa	Observaţii / Referinţe
A1.1	31076-C1	Jud. Suceava	Nr. niveluri:1; S. construita la sol:35 mp; S. construita desfasurata:35 mp;

B. Partea II. Proprietari şi acte

Inscrieri privitoare la dreptul de proprietate şi alte drepturi reale		Referinţe
495 / 12/04/2000		
Hotarare Judecatoreasca nr. 367, din 16/03/2000 emis de Judecatoria Campulung Mold. (Sentinta Civila);		
B1	Intabulare, drept de PROPRIETATE, dobandit prin Hotarare Judecatoreasca, cota actuala 1/1, cota initiala 1/1	A1
	1) **TIMPESCU GEORGETA - IRIDENTA**, sotie. Lipsa C.N.P. 2) **TIMPESCU IOAN**, sot. Lipsa C.N.P.	
	OBSERVATII: (provenita din conversia CF 963)	
/		
Act Administrativ nr. 1617, din 09/02/2023 emis de Primaria Comunei Vama (Adeverinta proprietate);		
B3	Intabulare, drept de PROPRIETATE, dobandit prin Construire, cota actuala 1/1, cota initiala 1/1	A1.1
	1) **TIMPESCU GEORGETA - IRIDENTA**, sotie. Lipsa C.N.P. 2) **TIMPESCU IOAN**, sot. Lipsa C.N.P.	

C. Partea III. SARCINI .

Inscrieri privind dezmembramintele dreptului de proprietate, drepturi reale de garanţie şi sarcini	Referinţe
NU SUNT	

Document care conține date cu caracter personal, protejat de prevederile Regulamentului (UE) nr. 679/2016 și Legii 190/2018

Anexa Nr. 1 La Partea I

Teren

Nr cadastral	Suprafaţa (mp)*	Observaţii / Referinţe
31076	Din acte: 46.621 Masurata: 45.908	

* Suprafaţa este determinată in planul de proiecţie Stereo 70.

DETALII LINIARE IMOBIL

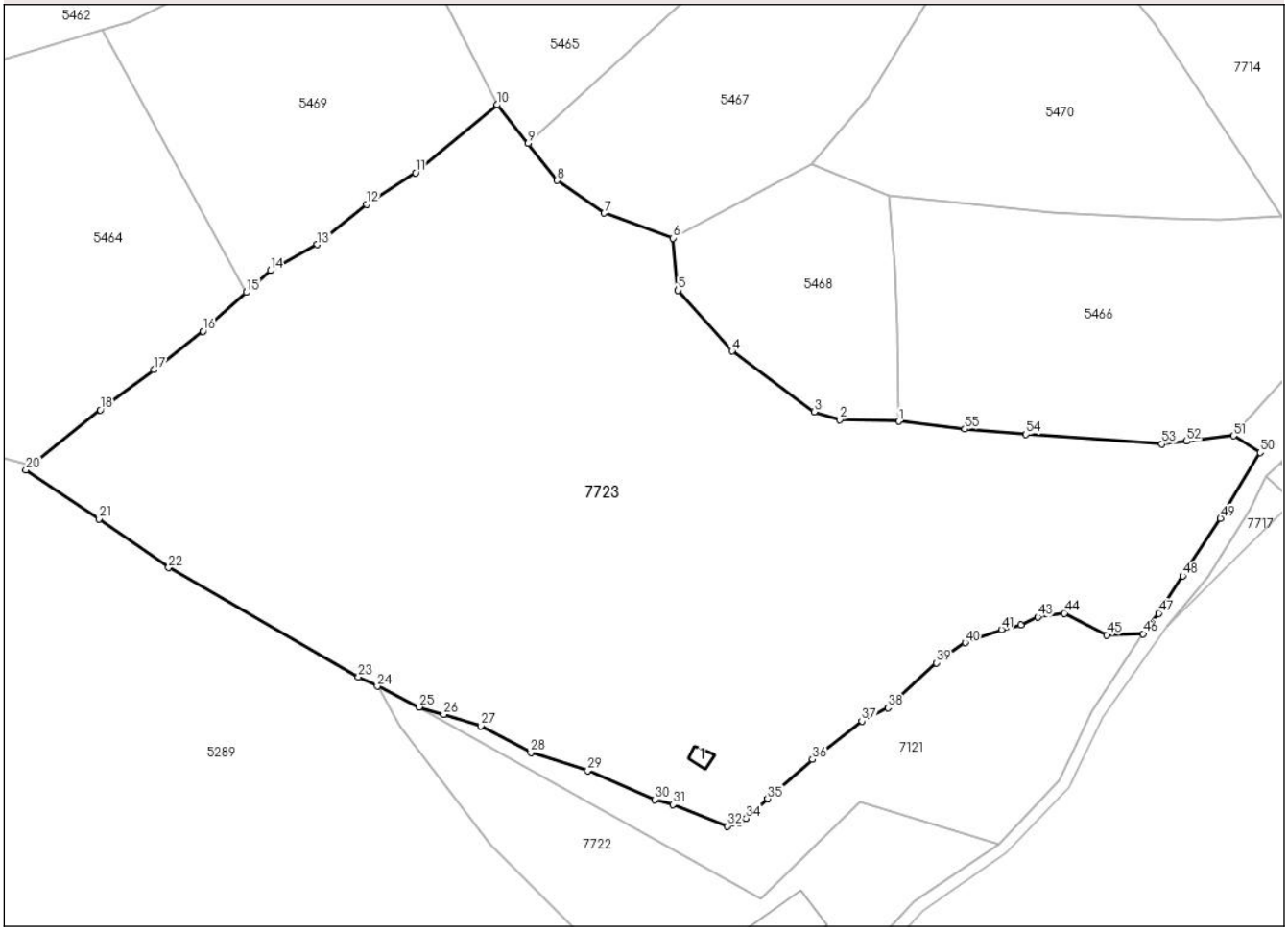

Date referitoare la teren

Crt	Categorie folosinţă	Intra vilan	Suprafaţa (mp)	Tarla	Parcelă	Nr. topo	Observaţii / Referinţe
1	pasune	NU	45.908	-	1P	-	

Date referitoare la construcţii

Crt	Număr	Destinaţie construcţie	Supraf. (mp)	Situaţie juridică	Observaţii / Referinţe
A1.1	31076-C1	constructii industriale si edilitare	35	Cu acte	Nr. niveluri:1; S. construita la sol:35 mp; S. construita desfasurata:35 mp;

Lungime Segmente

1) Valorile lungimilor segmentelor sunt obţinute din proiecţie în plan.

Punct început	X / Y	Punct sfârşit	X / Y	Lungime segment
1	557.827,379 671.937,069	2	557.807,537 671.937,618	19.85
4	557.771,458 671.960,581	5	557.753,416 671.980,899	27.172
7	557.728,662 672.006,748	8	557.712,923 672.017,696	19.172

Punct început	X / Y	Punct sfârşit	X / Y	Lungime segment
2	557.807,537 671.937,618	3	557.798,962 671.940,25	8.97
5	557.753,416 671.980,899	6	557.751,681 671.998,364	17.551
8	557.712,923 672.017,696	9	557.703,154 672.030,009	15.717

Punct început	X / Y	Punct sfârşit	X / Y	Lungime segment
3	557.798,962 671.940,25	4	557.771,458 671.960,581	34.203
6	557.751,681 671.998,364	7	557.728,662 672.006,748	24.498
9	557.703,154 672.030,009	10	557.692,881 672.042,957	16.529

Document care conține date cu caracter personal, protejat de prevederile Regulamentului (UE) nr. 679/2016 și Legii 190/2018

Punct început	X / Y	Punct sfârşit	X / Y	Lungime segment
10	557.692,881 672.042,957	11	557.665,458 672.020,251	35.603
13	557.632,583 671.996,206	14	557.616,945 671.987,529	17.884
16	557.594,28 671.967,186	17	557.577,771 671.954,315	20.933
19	557.536,788 671.922,226	20	557.534,953 671.920,745	2.358
22	557.582,74 671.888,121	23	557.646,351 671.851,532	73.383
25	557.666,715 671.841,479	26	557.674,928 671.838,969	8.588
28	557.704,076 671.826,251	29	557.723,171 671.820,175	20.038
31	557.751,725 671.808,782	32	557.769,885 671.801,601	19.528
34	557.776,263 671.804,204	35	557.783,426 671.810,751	9.704
37	557.814,949 671.836,772	38	557.823,694 671.841,195	9.8
40	557.849,625 671.862,978	41	557.861,698 671.867,339	12.836
43	557.873,896 671.871,586	44	557.882,833 671.872,868	9.028
46	557.909,164 671.865,983	47	557.914,324 671.872,847	8.587
49	557.935,086 671.904,58	50	557.948,409 671.926,597	25.734
52	557.923,817 671.930,403	53	557.915,475 671.929,499	8.391
55	557.849,441 671.934,446	1	557.827,379 671.937,069	22.217

Punct început	X / Y	Punct sfârşit	X / Y	Lungime segment
11	557.665,458 672.020,251	12	557.648,998 672.009,675	19.565
14	557.616,945 671.987,529	15	557.608,816 671.980,233	10.923
17	557.577,771 671.954,315	18	557.559,877 671.940,854	22.392
20	557.534,953 671.920,745	21	557.559,363 671.904,396	29.379
23	557.646,351 671.851,532	24	557.652,673 671.848,411	7.051
26	557.674,928 671.838,969	27	557.687,325 671.835,18	12.963
29	557.723,171 671.820,175	30	557.745,569 671.810,517	24.392
32	557.769,885 671.801,601	33	557.773,764 671.802,508	3.984
35	557.783,426 671.810,751	36	557.798,434 671.823,947	19.984
38	557.823,694 671.841,195	39	557.839,9 671.856,271	22.134
41	557.861,698 671.867,339	42	557.868,215 671.868,845	6.689
44	557.882,833 671.872,868	45	557.897,04 671.865,587	15.964
47	557.914,324 671.872,847	48	557.922,48 671.885,352	14.93
50	557.948,409 671.926,597	51	557.939,438 671.932,246	10.601
53	557.915,475 671.929,499	54	557.869,977 671.932,723	45.612

Punct început	X / Y	Punct sfârşit	X / Y	Lungime segment
12	557.648,998 672.009,675	13	557.632,583 671.996,206	21.234
15	557.608,816 671.980,233	16	557.594,28 671.967,186	19.533
18	557.559,877 671.940,854	19	557.536,788 671.922,226	29.667
21	557.559,363 671.904,396	22	557.582,74 671.888,121	28.484
24	557.652,673 671.848,411	25	557.666,715 671.841,479	15.66
27	557.687,325 671.835,18	28	557.704,076 671.826,251	18.982
30	557.745,569 671.810,517	31	557.751,725 671.808,782	6.396
33	557.773,764 671.802,508	34	557.776,263 671.804,204	3.02
36	557.798,434 671.823,947	37	557.814,949 671.836,772	20.91
39	557.839,9 671.856,271	40	557.849,625 671.862,978	11.814
42	557.868,215 671.868,845	43	557.873,896 671.871,586	6.308
45	557.897,04 671.865,587	46	557.909,164 671.865,983	12.13
48	557.922,48 671.885,352	49	557.935,086 671.904,58	22.992
51	557.939,438 671.932,246	52	557.923,817 671.930,403	15.729
54	557.869,977 671.932,723	55	557.849,441 671.934,446	20.608

**** Lungimile segmentelor sunt determinate în planul de proiecţie Stereo 70 şi sunt rotunjite la 1 milimetru.**
***** Distanţa dintre puncte este formată din segmente cumulate ce sunt mai mici decât valoarea 1 milimetru.**

Document care conține date cu caracter personal, protejat de prevederile Regulamentului (UE) nr. 679/2016 și Legii 190/2018

DATE DESPRE IMOBILUL NR. 8350

Oficiul de Cadastru şi Publicitate Imobiliară SUCEAVA
Biroul de Cadastru şi Publicitate Imobiliară Campulung Moldovenesc

A. Partea I. Descrierea imobilului

TEREN Extravilan Nr. CF vechi:6365

Adresa: Jud. Suceava

Nr. Crt	Nr cadastral Nr. topografic	Suprafaţa* (mp)	Observaţii / Referinţe
A1	30643	1.964	Sector cadastral:48 Teren neimprejmuit; Teren partial imprejmuit

B. Partea II. Proprietari şi acte

Inscrieri privitoare la dreptul de proprietate şi alte drepturi reale		Referinţe
17766 / 18/10/2024		
Act Administrativ nr. 01, din 14/10/2024 emis de BEJ CIMPULUNGEANU M.G. SARMIS (act de adjudecare);		
B3	Intabulare, drept de PROPRIETATEbun propriu, dobandit prin Adjudecare, cota actuala 1/1, cota initiala 1/1	A1
	1) **IFRIM EMANUEL CORNELIU**	

C. Partea III. SARCINI .

Inscrieri privind dezmembramintele dreptului de proprietate, drepturi reale de garanţie şi sarcini	Referinţe
NU SUNT	

Document care conține date cu caracter personal, protejat de prevederile Regulamentului (UE) nr. 679/2016 și Legii 190/2018

Anexa Nr. 1 La Partea I

Teren

Nr cadastral	Suprafaţa (mp)*	Observaţii / Referinţe
30643	1.964	Teren partial imprejmuit

* Suprafaţa este determinată in planul de proiecţie Stereo 70.

DETALII LINIARE IMOBIL

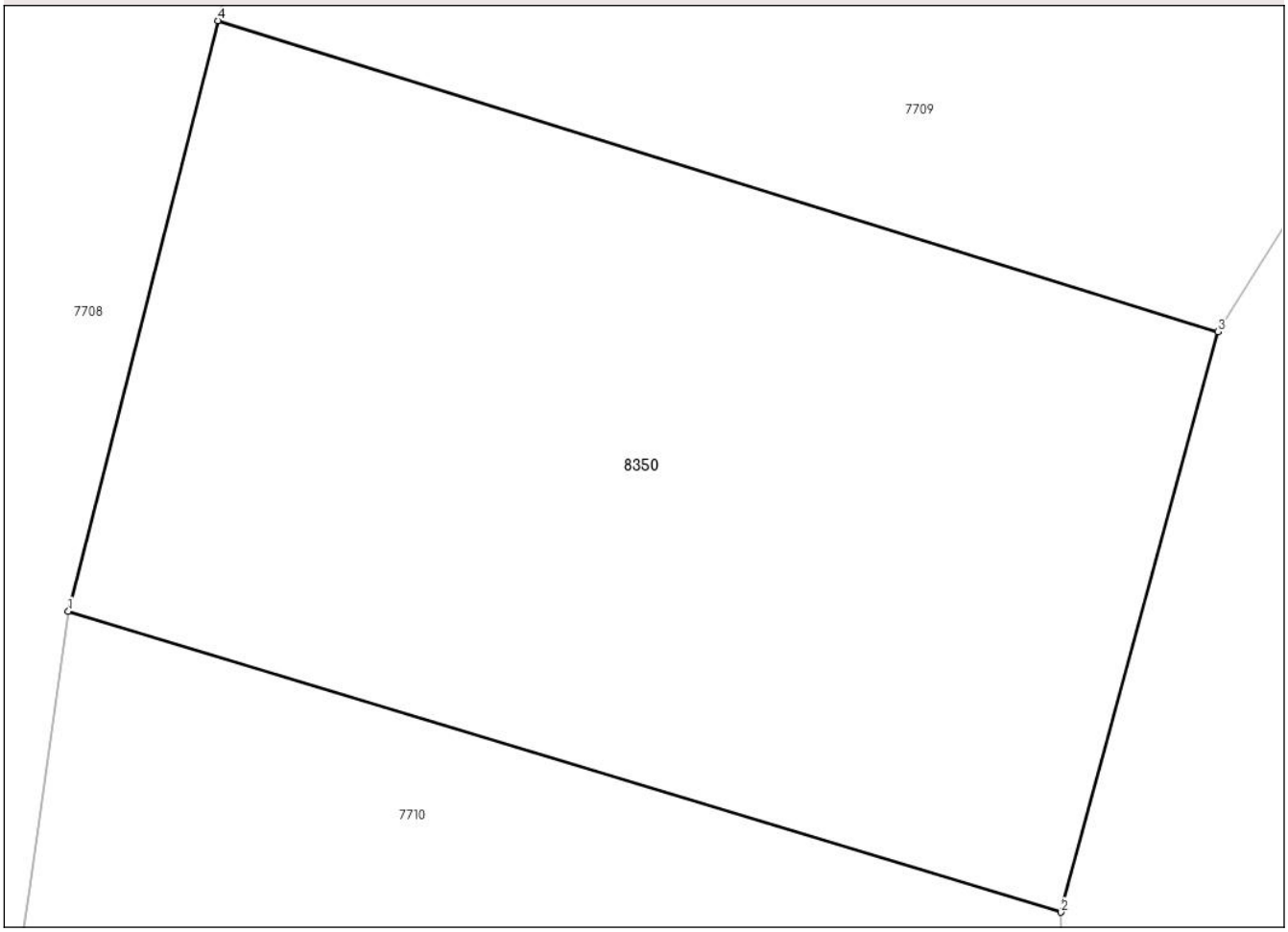

Date referitoare la teren

Crt	Categorie folosință	Intra vilan	Suprafaţa (mp)	Tarla	Parcelă	Nr. topo	Observaţii / Referinţe
1	faneata	NU	1.964	-	1F	-	

Lungime Segmente
1) Valorile lungimilor segmentelor sunt obţinute din proiecţie în plan.

Punct început	X / Y	Punct sfârşit	X / Y	Lungime segment (** (m)
1	558.014,45 672.181,227	2	558.069,906 672.164,428	57.945
2	558.069,906 672.164,428	3	558.078,659 672.196,83	33.563
3	558.078,659 672.196,83	4	558.022,821 672.214,176	58.47
4	558.022,821 672.214,176	1	558.014,45 672.181,227	33.995

**** Lungimile segmentelor sunt determinate în planul de proiecţie Stereo 70 şi sunt rotunjite la 1 milimetru.**

Document care conține date cu caracter personal, protejat de prevederile Regulamentului (UE) nr. 679/2016 și Legii 190/2018

***** Distanţa dintre puncte este formată din segmente cumulate ce sunt mai mici decât valoarea 1 milimetru.**