DATE DESPRE IMOBILUL NR. 4431

Oficiul de Cadastru şi Publicitate Imobiliară SUCEAVA
Biroul de Cadastru şi Publicitate Imobiliară Campulung Moldovenesc

A. Partea I. Descrierea imobilului

TEREN Necunoscut

Adresa: Loc. Vama, Jud. Suceava

Nr. Crt	Nr cadastral Nr. topografic	Suprafaţa* (mp)	Observaţii / Referinţe
A1		5.518	Sector cadastral:49 Teren neimprejmuit;

B. Partea II. Proprietari şi acte

Inscrieri privitoare la dreptul de proprietate şi alte drepturi reale		Referinţe
/		
Act Normativ nr. 7, din 13/03/1996 emis de Parlamentul Romaniei (Lege);		
B1	Inscrierea provizorie, drept de PROPRIETATE, dobandit prin Lege, cota actuala 1/1, cota initiala 1/1	A1
	1) **COMUNA VAMA**, CIF:4326698	

C. Partea III. SARCINI .

Inscrieri privind dezmembramintele dreptului de proprietate, drepturi reale de garanţie şi sarcini	Referinţe
NU SUNT	

Document care conține date cu caracter personal, protejat de prevederile Regulamentului (UE) nr. 679/2016 și Legii 190/2018

Anexa Nr. 1 La Partea I

Teren

Nr cadastral	Suprafaţa (mp)*	Observaţii / Referinţe
	5.518	

* Suprafaţa este determinată in planul de proiecţie Stereo 70.

DETALII LINIARE IMOBIL

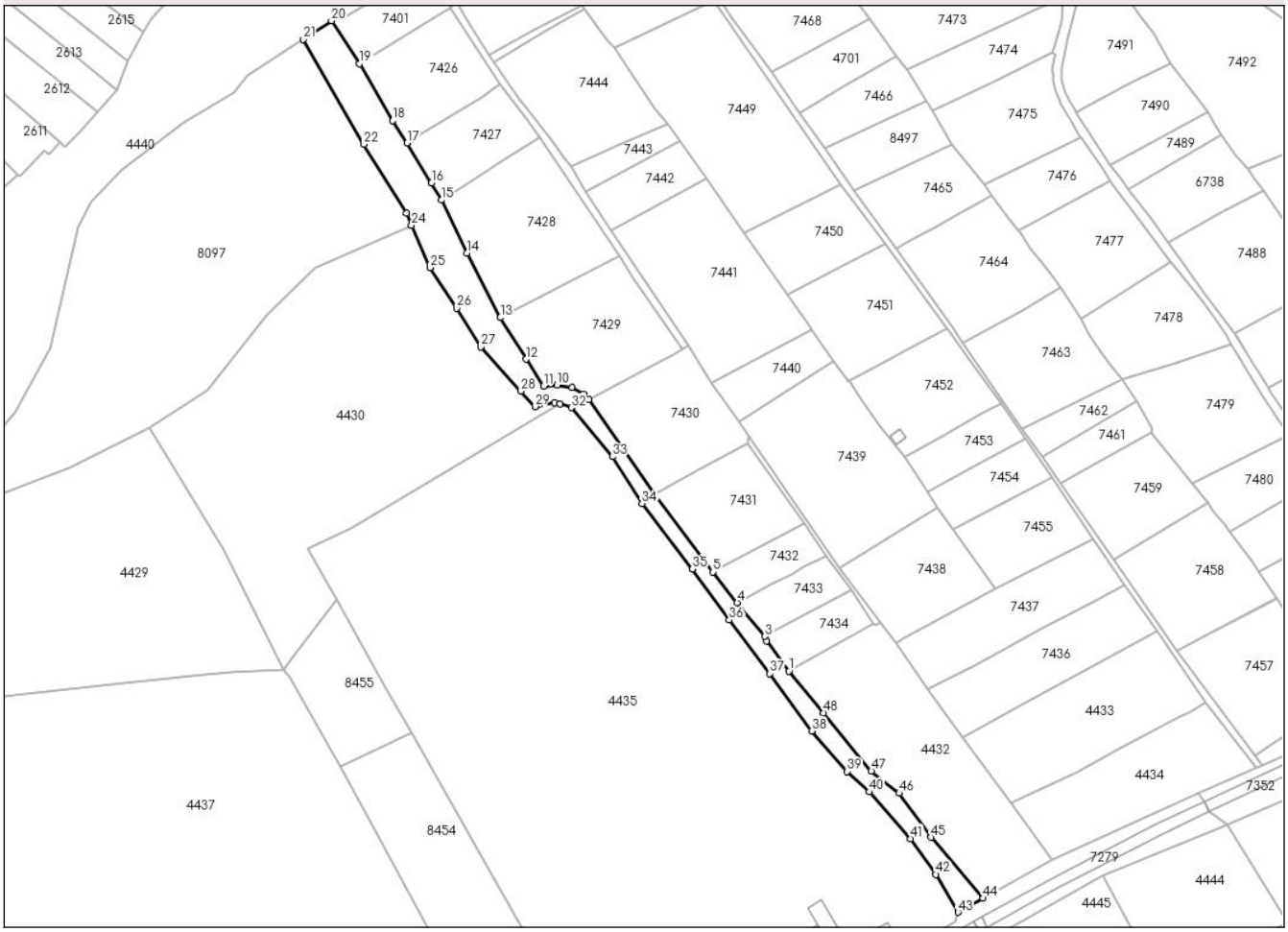

Date referitoare la teren

Crt	Categorie folosință	Intra vilan	Suprafaţa (mp)	Tarla	Parcelă	Nr. topo	Observaţii / Referinţe
1	ape curgatoare	DA	2.468	ZAVOI	1HR	-	
1	ape curgatoare	NU	3.050	ZAVOI	2HR	-	

Lungime Segmente

1) Valorile lungimilor segmentelor sunt obţinute din proiecţie în plan.

Punct început	X / Y	Punct sfârşit	X / Y	Lungime segment
1	550.243,018 672.172,571	2	550.232,883 672.186,262	17.035
4	550.219,576 672.203,593	5	550.208,593 672.217,437	17.671
7	550.152,331 672.295,46	8	550.149,899 672.297,967	3.492
10	550.137,896 672.302,106	11	550.131,756 672.301,554	6.165

Punct început	X / Y	Punct sfârşit	X / Y	Lungime segment
2	550.232,883 672.186,262	3	550.232,236 672.188,341	2.177
5	550.208,593 672.217,437	6	550.181,984 672.252,868	44.31
8	550.149,899 672.297,967	9	550.144,725 672.301,14	6.07
11	550.131,756 672.301,554	12	550.123,863 672.313,801	14.57

Punct început	X / Y	Punct sfârşit	X / Y	Lungime segment
3	550.232,236 672.188,341	4	550.219,576 672.203,593	19.822
6	550.181,984 672.252,868	7	550.152,331 672.295,46	51.898
9	550.144,725 672.301,14	10	550.137,896 672.302,106	6.898
12	550.123,863 672.313,801	13	550.112,242 672.332,664	22.156

Document care conține date cu caracter personal, protejat de prevederile Regulamentului (UE) nr. 679/2016 și Legii 190/2018

Punct început	X / Y	Punct sfârşit	X / Y	Lungime segment
13	550.112,242 672.332,664	14	550.097,083 672.361,802	32.844
16	550.081,065 672.393,6	17	550.069,995 672.411,801	21.303
19	550.048,343 672.447,645	20	550.035,68 672.467,083	23.199
22	550.050,261 672.411,15	23	550.069,63 672.379,992	36.688
25	550.080,409 672.355,233	26	550.092,368 672.336,875	21.909
28	550.121,595 672.299,324	29	550.127,944 672.292,366	9.42
31	550.139,259 672.293,508	32	550.144,411 672.291,906	5.396
34	550.176,411 672.248,452	35	550.199,317 672.218,809	37.462
37	550.234,349 672.171,482	38	550.253,381 672.145,545	32.171
40	550.279,371 672.117,885	41	550.298,182 672.096,702	28.331
43	550.319,642 672.063,444	44	550.331,039 672.069,775	13.037
46	550.293,031 672.117,352	47	550.280,384 672.127,317	16.101

Punct început	X / Y	Punct sfârşit	X / Y	Lungime segment
14	550.097,083 672.361,802	15	550.085,544 672.385,843	26.667
17	550.069,995 672.411,801	18	550.063,459 672.421,823	11.965
20	550.035,68 672.467,083	21	550.022,808 672.458,646	15.391
23	550.069,63 672.379,992	24	550.072,019 672.374,506	5.983
26	550.092,368 672.336,875	27	550.103,315 672.319,359	20.656
29	550.127,944 672.292,366	30	550.136,832 672.294,264	9.088
32	550.144,411 672.291,906	33	550.163,106 672.269,654	29.063
35	550.199,317 672.218,809	36	550.215,991 672.195,735	28.468
38	550.253,381 672.145,545	39	550.269,382 672.127,187	24.352
41	550.298,182 672.096,702	42	550.309,635 672.080,533	19.814
44	550.331,039 672.069,775	45	550.307,439 672.097,343	36.291
47	550.280,384 672.127,317	48	550.258,634 672.153,658	34.16

Punct început	X / Y	Punct sfârşit	X / Y	Lungime segment
15	550.085,544 672.385,843	16	550.081,065 672.393,6	8.957
18	550.063,459 672.421,823	19	550.048,343 672.447,645	29.922
21	550.022,808 672.458,646	22	550.050,261 672.411,15	54.859
24	550.072,019 672.374,506	25	550.080,409 672.355,233	21.02
27	550.103,315 672.319,359	28	550.121,595 672.299,324	27.12
30	550.136,832 672.294,264	31	550.139,259 672.293,508	2.542
33	550.163,106 672.269,654	34	550.176,411 672.248,452	25.031
36	550.215,991 672.195,735	37	550.234,349 672.171,482	30.418
39	550.269,382 672.127,187	40	550.279,371 672.117,885	13.649
42	550.309,635 672.080,533	43	550.319,642 672.063,444	19.803
45	550.307,439 672.097,343	46	550.293,031 672.117,352	24.656
48	550.258,634 672.153,658	1	550.243,018 672.172,571	24.526

**** Lungimile segmentelor sunt determinate în planul de proiecţie Stereo 70 şi sunt rotunjite la 1 milimetru.**
***** Distanţa dintre puncte este formată din segmente cumulate ce sunt mai mici decât valoarea 1 milimetru.**

Document care conține date cu caracter personal, protejat de prevederile Regulamentului (UE) nr. 679/2016 și Legii 190/2018

DATE DESPRE IMOBILUL NR. 4432

Oficiul de Cadastru şi Publicitate Imobiliară SUCEAVA
Biroul de Cadastru şi Publicitate Imobiliară Campulung Moldovenesc

A. Partea I. Descrierea imobilului

TEREN Necunoscut

Adresa: Loc. Prisaca Dornei, Jud. Suceava

Nr. Crt	Nr cadastral Nr. topografic	Suprafaţa* (mp)	Observaţii / Referinţe
A1		5.479	Sector cadastral:49 Teren neimprejmuit;

B. Partea II. Proprietari şi acte

Inscrieri privitoare la dreptul de proprietate şi alte drepturi reale		Referinţe
/		
Act Normativ nr. 7, din 13/03/1996 emis de Parlamentul Romaniei (Lege);		
B1	Inscrierea provizorie, drept de PROPRIETATE, dobandit prin Lege, cota actuala 1/1, cota initiala 1/1	A1
	1) **COMUNA VAMA**, CIF:4326698	

C. Partea III. SARCINI .

Inscrieri privind dezmembramintele dreptului de proprietate, drepturi reale de garanţie şi sarcini	Referinţe
NU SUNT	

Document care conține date cu caracter personal, protejat de prevederile Regulamentului (UE) nr. 679/2016 și Legii 190/2018

Anexa Nr. 1 La Partea I

Teren

Nr cadastral	Suprafaţa (mp)*	Observaţii / Referinţe
	5.479	

* Suprafaţa este determinată in planul de proiecţie Stereo 70.

DETALII LINIARE IMOBIL

Date referitoare la teren

Crt	Categorie folosință	Intra vilan	Suprafaţa (mp)	Tarla	Parcelă	Nr. topo	Observaţii / Referinţe
1	faneata	DA	2.574	ZAVOI	1F	-	
2	arabil	NU	2.905	ZAVOI	2F	-	

Lungime Segmente
1) Valorile lungimilor segmentelor sunt obţinute din proiecţie în plan.

Punct început	X / Y	Punct sfârşit	X / Y	Lungime segment (** (m)
1	550.321,968 672.142,455	2	550.306,181 672.164,318	26.966
2	550.306,181 672.164,318	3	550.291,472 672.185,467	25.761
3	550.291,472 672.185,467	4	550.284,643 672.194,569	11.379
4	550.284,643 672.194,569	5	550.282,492 672.193,429	2.435

Document care conține date cu caracter personal, protejat de prevederile Regulamentului (UE) nr. 679/2016 și Legii 190/2018

Punct început	X / Y	Punct sfârşit	X / Y	Lungime segment (** (m)
5	550.282,492 672.193,429	6	550.281,323 672.194,308	1.462
6	550.281,323 672.194,308	7	550.243,018 672.172,571	44.042
7	550.243,018 672.172,571	8	550.258,634 672.153,658	24.526
8	550.258,634 672.153,658	9	550.280,384 672.127,317	34.16
9	550.280,384 672.127,317	10	550.293,031 672.117,352	16.101
10	550.293,031 672.117,352	11	550.307,439 672.097,343	24.656
11	550.307,439 672.097,343	12	550.331,039 672.069,775	36.291
12	550.331,039 672.069,775	13	550.362,506 672.087,254	35.996
13	550.362,506 672.087,254	14	550.343,742 672.112,805	31.701
14	550.343,742 672.112,805	1	550.321,968 672.142,455	36.787

** Lungimile segmentelor sunt determinate în planul de proiecţie Stereo 70 şi sunt rotunjite la 1 milimetru.
*** Distanţa dintre puncte este formată din segmente cumulate ce sunt mai mici decât valoarea 1 milimetru.

Document care conține date cu caracter personal, protejat de prevederile Regulamentului (UE) nr. 679/2016 și Legii 190/2018

DATE DESPRE IMOBILUL NR. 4433

Oficiul de Cadastru şi Publicitate Imobiliară SUCEAVA
Biroul de Cadastru şi Publicitate Imobiliară Campulung Moldovenesc

A. Partea I. Descrierea imobilului

TEREN Necunoscut

Adresa: Loc. Prisaca Dornei, Jud. Suceava

Nr. Crt	Nr cadastral Nr. topografic	Suprafaţa* (mp)	Observaţii / Referinţe
A1		3.834	Sector cadastral:49 Teren neimprejmuit;

B. Partea II. Proprietari şi acte

Inscrieri privitoare la dreptul de proprietate şi alte drepturi reale		Referinţe
/		
Act Normativ nr. 7, din 13/03/1996 emis de Parlamentul Romaniei (Lege);		
B1	Inscrierea provizorie, drept de PROPRIETATE, dobandit prin Lege, cota actuala 1/1, cota initiala 1/1	A1
	1) **COMUNA VAMA**, CIF:4326698	

C. Partea III. SARCINI .

Inscrieri privind dezmembramintele dreptului de proprietate, drepturi reale de garanţie şi sarcini	Referinţe
NU SUNT	

Document care conține date cu caracter personal, protejat de prevederile Regulamentului (UE) nr. 679/2016 și Legii 190/2018

Anexa Nr. 1 La Partea I

Teren

Nr cadastral	Suprafaţa (mp)*	Observaţii / Referinţe
	3.834	

* Suprafaţa este determinată in planul de proiecţie Stereo 70.

DETALII LINIARE IMOBIL

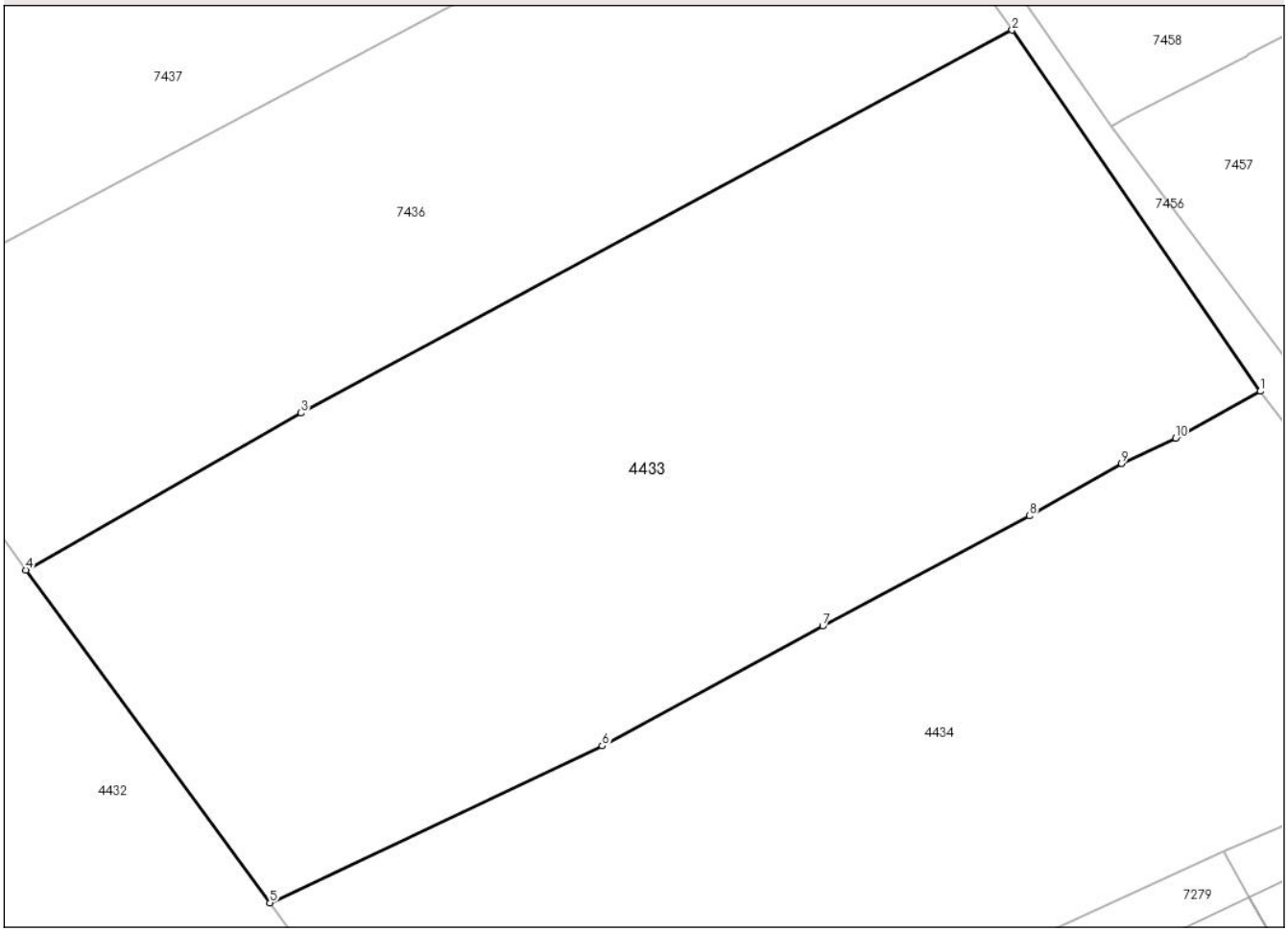

Date referitoare la teren

Crt	Categorie folosință	Intra vilan	Suprafaţa (mp)	Tarla	Parcelă	Nr. topo	Observaţii / Referinţe
1	faneata	DA	3.495	ZAVOI	1F	-	
2	arabil	NU	339	-	2F	-	

Lungime Segmente
1) Valorile lungimilor segmentelor sunt obţinute din proiecţie în plan.

Punct început	X / Y	Punct sfârşit	X / Y	Lungime segment (** (m)
1	550.432,062 672.158,374	2	550.409,926 672.190,555	39.059
2	550.409,926 672.190,555	3	550.346,496 672.156,444	72.019
3	550.346,496 672.156,444	4	550.321,968 672.142,455	28.237
4	550.321,968 672.142,455	5	550.343,742 672.112,805	36.787

Document care conține date cu caracter personal, protejat de prevederile Regulamentului (UE) nr. 679/2016 și Legii 190/2018

Punct început	X / Y	Punct sfârşit	X / Y	Lungime segment (** (m)
5	550.343,742 672.112,805	6	550.373,372 672.126,78	32.761
6	550.373,372 672.126,78	7	550.393,02 672.137,465	22.365
7	550.393,02 672.137,465	8	550.411,475 672.147,267	20.897
8	550.411,475 672.147,267	9	550.419,687 672.151,947	9.452
9	550.419,687 672.151,947	10	550.424,5 672.154,198	5.313
10	550.424,5 672.154,198	1	550.432,062 672.158,374	8.638

** Lungimile segmentelor sunt determinate în planul de proiecţie Stereo 70 şi sunt rotunjite la 1 milimetru.
*** Distanţa dintre puncte este formată din segmente cumulate ce sunt mai mici decât valoarea 1 milimetru.

Document care conține date cu caracter personal, protejat de prevederile Regulamentului (UE) nr. 679/2016 și Legii 190/2018

DATE DESPRE IMOBILUL NR. 4434

Oficiul de Cadastru şi Publicitate Imobiliară SUCEAVA
Biroul de Cadastru şi Publicitate Imobiliară Campulung Moldovenesc

A. Partea I. Descrierea imobilului

TEREN Necunoscut

Adresa: Loc. Prisaca Dornei, Jud. Suceava

Nr. Crt	Nr cadastral Nr. topografic	Suprafaţa* (mp)	Observaţii / Referinţe
A1		3.323	Sector cadastral:49 Teren neimprejmuit;

B. Partea II. Proprietari şi acte

Inscrieri privitoare la dreptul de proprietate şi alte drepturi reale		Referinţe
/		
Act Normativ nr. 7, din 13/03/1996 emis de Parlamentul Romaniei (Lege);		
B1	Inscrierea provizorie, drept de PROPRIETATE, dobandit prin Lege, cota actuala 1/1, cota initiala 1/1	A1
	1) **COMUNA VAMA**, CIF:4326698	

C. Partea III. SARCINI .

Inscrieri privind dezmembramintele dreptului de proprietate, drepturi reale de garanţie şi sarcini	Referinţe
NU SUNT	

Document care conține date cu caracter personal, protejat de prevederile Regulamentului (UE) nr. 679/2016 și Legii 190/2018

Anexa Nr. 1 La Partea I

Teren

Nr cadastral	Suprafaţa (mp)*	Observaţii / Referinţe
	3.323	

* Suprafaţa este determinată in planul de proiecţie Stereo 70.

DETALII LINIARE IMOBIL

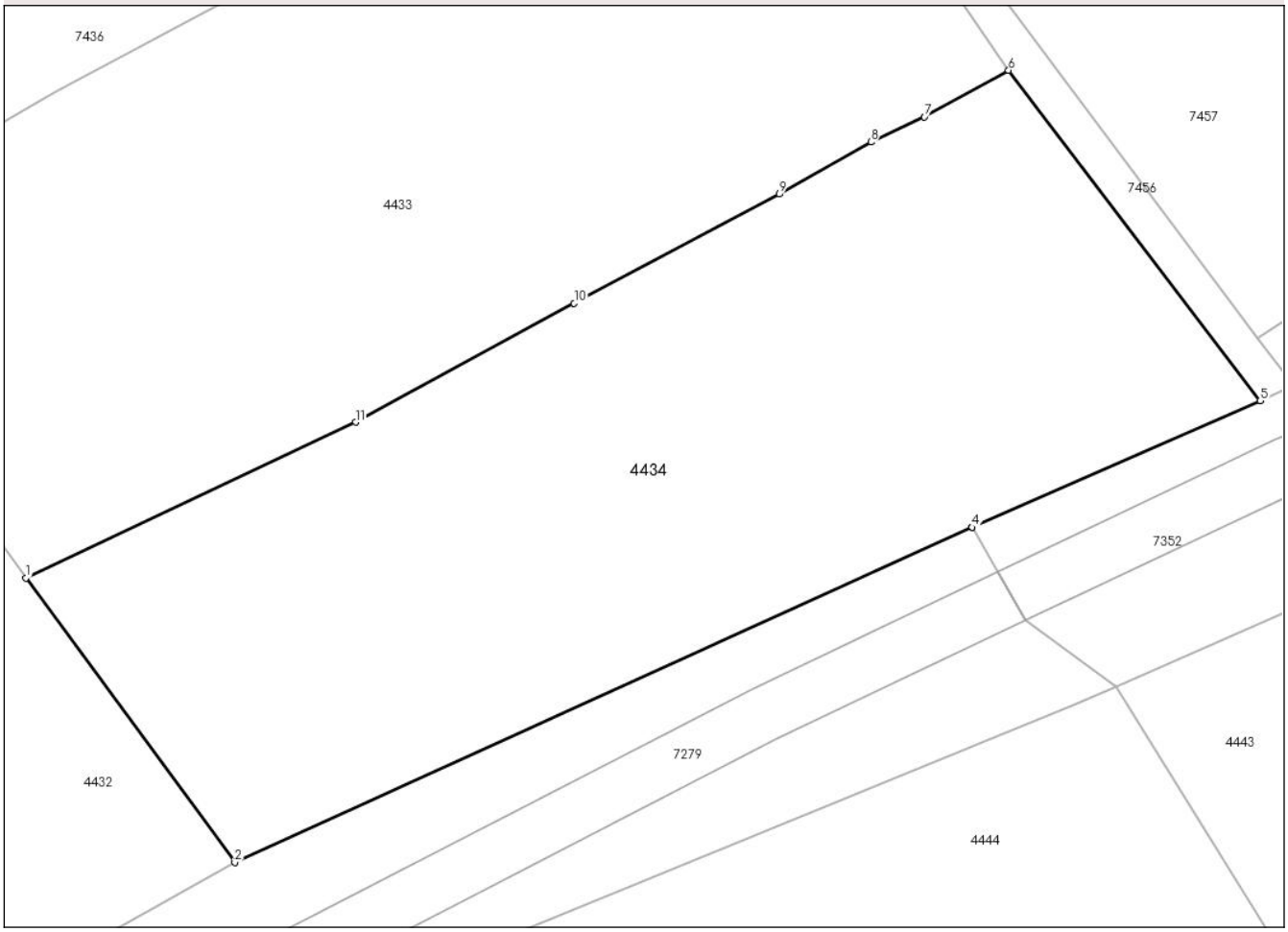

Date referitoare la teren

Crt	Categorie folosință	Intra vilan	Suprafaţa (mp)	Tarla	Parcelă	Nr. topo	Observaţii / Referinţe
1	faneata	DA	2.900	ZAVOI	1F	-	
2	faneata	NU	423	ZAVOI	2F	-	

Lungime Segmente
1) Valorile lungimilor segmentelor sunt obţinute din proiecţie în plan.

Punct început	X / Y	Punct sfârşit	X / Y	Lungime segment (** (m)
1	550.343,742 672.112,805	2	550.362,506 672.087,254	31.701
2	550.362,506 672.087,254	3	550.428,796 672.117,352	72.803
3	550.428,796 672.117,352	4	550.428,794 672.117,355	0.003
4	550.428,794 672.117,355	5	550.454,681 672.128,715	28.27

Document care conține date cu caracter personal, protejat de prevederile Regulamentului (UE) nr. 679/2016 și Legii 190/2018

Punct început	X / Y	Punct sfârşit	X / Y	Lungime segment (** (m)
5	550.454,681 672.128,715	6	550.432,062 672.158,374	37.3
6	550.432,062 672.158,374	7	550.424,5 672.154,198	8.638
7	550.424,5 672.154,198	8	550.419,687 672.151,947	5.313
8	550.419,687 672.151,947	9	550.411,475 672.147,267	9.452
9	550.411,475 672.147,267	10	550.393,02 672.137,465	20.897
10	550.393,02 672.137,465	11	550.373,372 672.126,78	22.365
11	550.373,372 672.126,78	1	550.343,742 672.112,805	32.761

** Lungimile segmentelor sunt determinate în planul de proiecţie Stereo 70 şi sunt rotunjite la 1 milimetru.
*** Distanţa dintre puncte este formată din segmente cumulate ce sunt mai mici decât valoarea 1 milimetru.

Document care conține date cu caracter personal, protejat de prevederile Regulamentului (UE) nr. 679/2016 și Legii 190/2018

DATE DESPRE IMOBILUL NR. 4701

Oficiul de Cadastru şi Publicitate Imobiliară SUCEAVA
Biroul de Cadastru şi Publicitate Imobiliară Campulung Moldovenesc

A. Partea I. Descrierea imobilului

TEREN Extravilan

Adresa: Jud. Suceava

Nr. Crt	Nr cadastral Nr. topografic	Suprafaţa* (mp)	Observaţii / Referinţe
A1		1.078	Sector cadastral:49 Teren neimprejmuit;

B. Partea II. Proprietari şi acte

Inscrieri privitoare la dreptul de proprietate şi alte drepturi reale		Referinţe
/		
Act Normativ nr. 7, din 13/03/1996 emis de Parlamentul Romaniei (Lege);		
B1	Inscrierea provizorie, drept de PROPRIETATE, dobandit prin Lege, cota actuala 1/1, cota initiala 1/1	A1
	1) **COMUNA VAMA**, CIF:4326698, Proprietar neidentificat.	

C. Partea III. SARCINI .

Inscrieri privind dezmembramintele dreptului de proprietate, drepturi reale de garanţie şi sarcini	Referinţe
NU SUNT	

Document care conține date cu caracter personal, protejat de prevederile Regulamentului (UE) nr. 679/2016 și Legii 190/2018

Anexa Nr. 1 La Partea I

Teren

Nr cadastral	Suprafaţa (mp)*	Observaţii / Referinţe
	1.078	

* Suprafaţa este determinată in planul de proiecţie Stereo 70.

DETALII LINIARE IMOBIL

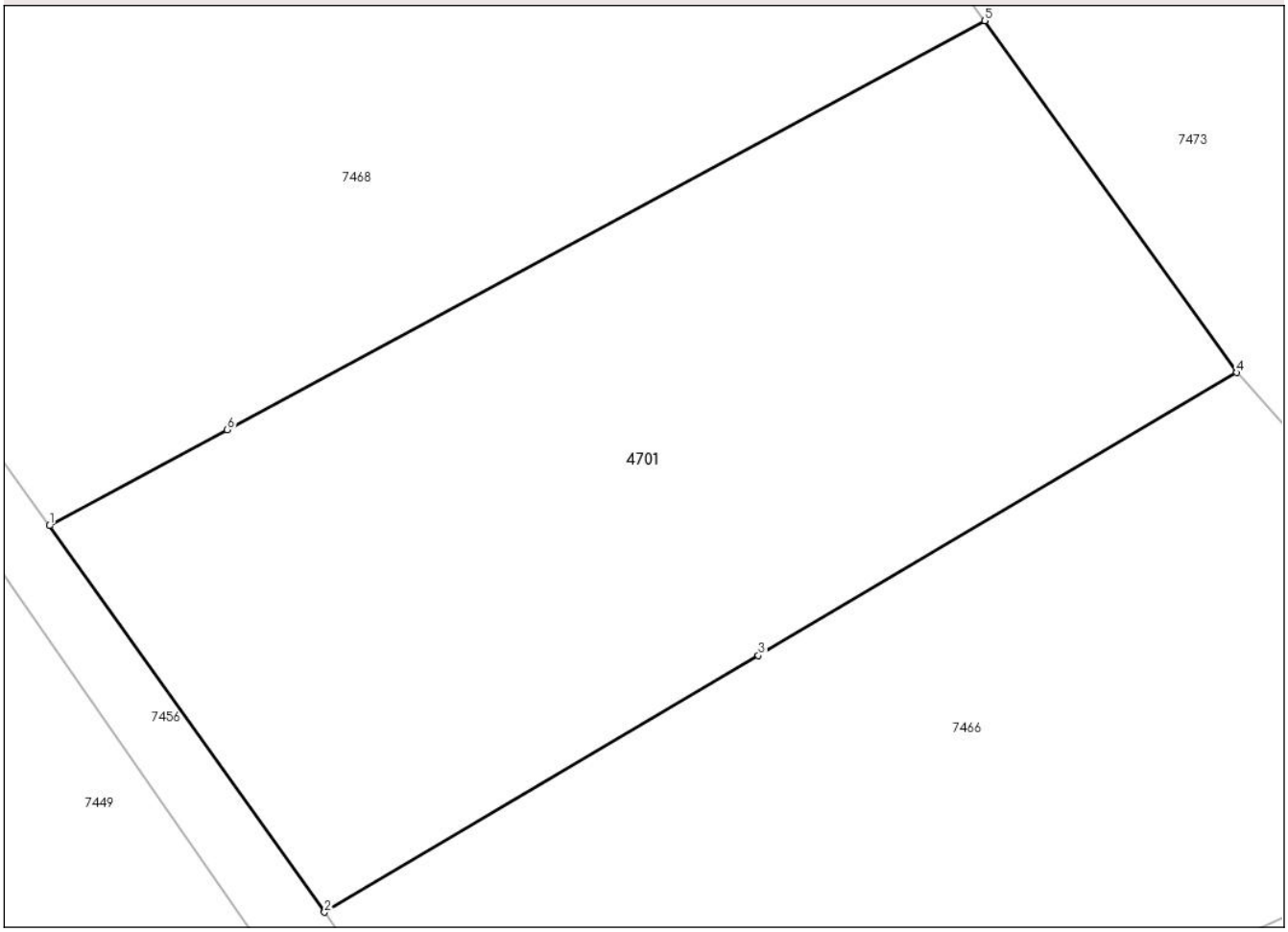

Date referitoare la teren

Crt	Categorie folosință	Intra vilan	Suprafaţa (mp)	Tarla	Parcelă	Nr. topo	Observaţii / Referinţe
1	faneata	NU	1.078	ZAVOI	1F	-	

Lungime Segmente
1) Valorile lungimilor segmentelor sunt obţinute din proiecţie în plan.

Punct început	X / Y	Punct sfârşit	X / Y	Lungime segment (** (m)
1	550.235,052 672.443,83	2	550.248,12 672.425,499	22.512
2	550.248,12 672.425,499	3	550.268,721 672.437,67	23.928
3	550.268,721 672.437,67	4	550.291,436 672.451,091	26.383
4	550.291,436 672.451,091	5	550.279,475 672.467,783	20.535
5	550.279,475 672.467,783	6	550.243,499 672.448,384	40.873

Document care conține date cu caracter personal, protejat de prevederile Regulamentului (UE) nr. 679/2016 și Legii 190/2018

Punct început	X / Y	Punct sfârşit	X / Y	Lungime segment (** (m)
6	550.243,499 672.448,384	1	550.235,052 672.443,83	9.596

** Lungimile segmentelor sunt determinate în planul de proiecţie Stereo 70 şi sunt rotunjite la 1 milimetru.
*** Distanţa dintre puncte este formată din segmente cumulate ce sunt mai mici decât valoarea 1 milimetru.

Document care conține date cu caracter personal, protejat de prevederile Regulamentului (UE) nr. 679/2016 și Legii 190/2018

DATE DESPRE IMOBILUL NR. 6738

Oficiul de Cadastru şi Publicitate Imobiliară SUCEAVA
Biroul de Cadastru şi Publicitate Imobiliară Campulung Moldovenesc

A. Partea I. Descrierea imobilului

TEREN Extravilan Nr. CF vechi:6904

Adresa: Jud. Suceava

Nr. Crt	Nr cadastral Nr. topografic	Suprafaţa* (mp)	Observaţii / Referinţe
A1	38691	1.477	Sector cadastral:49 Teren neimprejmuit;

B. Partea II. Proprietari şi acte

Inscrieri privitoare la dreptul de proprietate şi alte drepturi reale		Referinţe
5962 / 15/11/2007		
Act Administrativ nr. 836, din 29/05/1997 emis de CJSDPT SUCEAVA (Titlu proprietate);		
B1	Intabulare, drept de PROPRIETATE, dobandit prin Reconstituire, cota actuala 1/1, cota initiala 1/1	A1
	1) **AXENTOI ANA**, Lipsa C.N.P.	

C. Partea III. SARCINI .

Inscrieri privind dezmembramintele dreptului de proprietate, drepturi reale de garanţie şi sarcini	Referinţe
NU SUNT	

Anexa Nr. 1 La Partea I

Teren

Nr cadastral	Suprafaţa (mp)*	Observaţii / Referinţe
38691	1.477	

* Suprafaţa este determinată in planul de proiecţie Stereo 70.

DETALII LINIARE IMOBIL

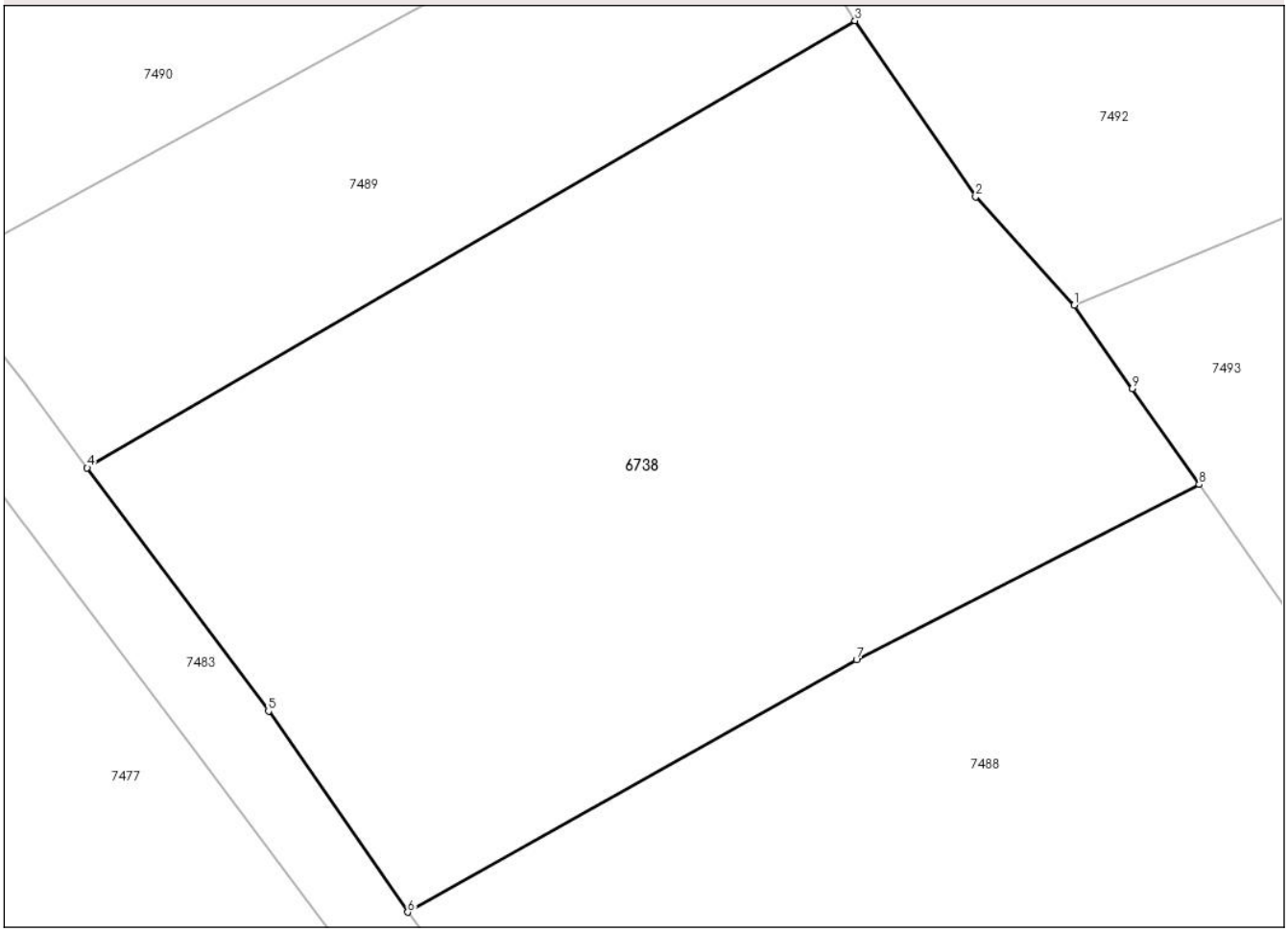

Date referitoare la teren

Crt	Categorie folosință	Intra vilan	Suprafaţa (mp)	Tarla	Parcelă	Nr. topo	Observaţii / Referinţe
1	arabil	NU	1.477	-	1A	4373	

Lungime Segmente
1) Valorile lungimilor segmentelor sunt obţinute din proiecţie în plan.

Punct început	X / Y	Punct sfârşit	X / Y	Lungime segment (** (m)
1	550.451,109 672.399,89	2	550.445,711 672.405,804	8.007
2	550.445,711 672.405,804	3	550.439,112 672.415,437	11.676
3	550.439,112 672.415,437	4	550.397,097 672.391,001	48.605
4	550.397,097 672.391,001	5	550.407,021 672.377,695	16.6
5	550.407,021 672.377,695	6	550.414,634 672.366,713	13.362

Document care conține date cu caracter personal, protejat de prevederile Regulamentului (UE) nr. 679/2016 și Legii 190/2018

Punct început	X / Y	Punct sfârşit	X / Y	Lungime segment (** (m)
6	550.414,634 672.366,713	7	550.439,197 672.380,496	28.167
7	550.439,197 672.380,496	8	550.457,935 672.390,089	21.051
8	550.457,935 672.390,089	9	550.454,287 672.395,328	6.384
9	550.454,287 672.395,328	1	550.451,109 672.399,89	5.56

** Lungimile segmentelor sunt determinate în planul de proiecţie Stereo 70 şi sunt rotunjite la 1 milimetru.
*** Distanţa dintre puncte este formată din segmente cumulate ce sunt mai mici decât valoarea 1 milimetru.

Document care conține date cu caracter personal, protejat de prevederile Regulamentului (UE) nr. 679/2016 și Legii 190/2018

DATE DESPRE IMOBILUL NR. 7401

Oficiul de Cadastru şi Publicitate Imobiliară SUCEAVA
Biroul de Cadastru şi Publicitate Imobiliară Campulung Moldovenesc

A. Partea I. Descrierea imobilului

TEREN Extravilan

Adresa: Jud. Suceava

Nr. Crt	Nr cadastral Nr. topografic	Suprafaţa* (mp)	Observaţii / Referinţe
A1		1.309	Sector cadastral:49 Teren neimprejmuit;

B. Partea II. Proprietari şi acte

Inscrieri privitoare la dreptul de proprietate şi alte drepturi reale		Referinţe
/		
Act Normativ nr. 7, din 13/03/1996 emis de Parlamentul Romaniei (Lege);		
B1	Inscrierea provizorie, drept de PROPRIETATE, dobandit prin Lege, cota actuala 1/1, cota initiala 1/1	A1
	1) **COMUNA VAMA**, CIF:4326698	

C. Partea III. SARCINI .

Inscrieri privind dezmembramintele dreptului de proprietate, drepturi reale de garanţie şi sarcini	Referinţe
NU SUNT	

Document care conține date cu caracter personal, protejat de prevederile Regulamentului (UE) nr. 679/2016 și Legii 190/2018

Anexa Nr. 1 La Partea I

Teren

Nr cadastral	Suprafaţa (mp)*	Observaţii / Referinţe
	1.309	

* Suprafaţa este determinată in planul de proiecţie Stereo 70.

DETALII LINIARE IMOBIL

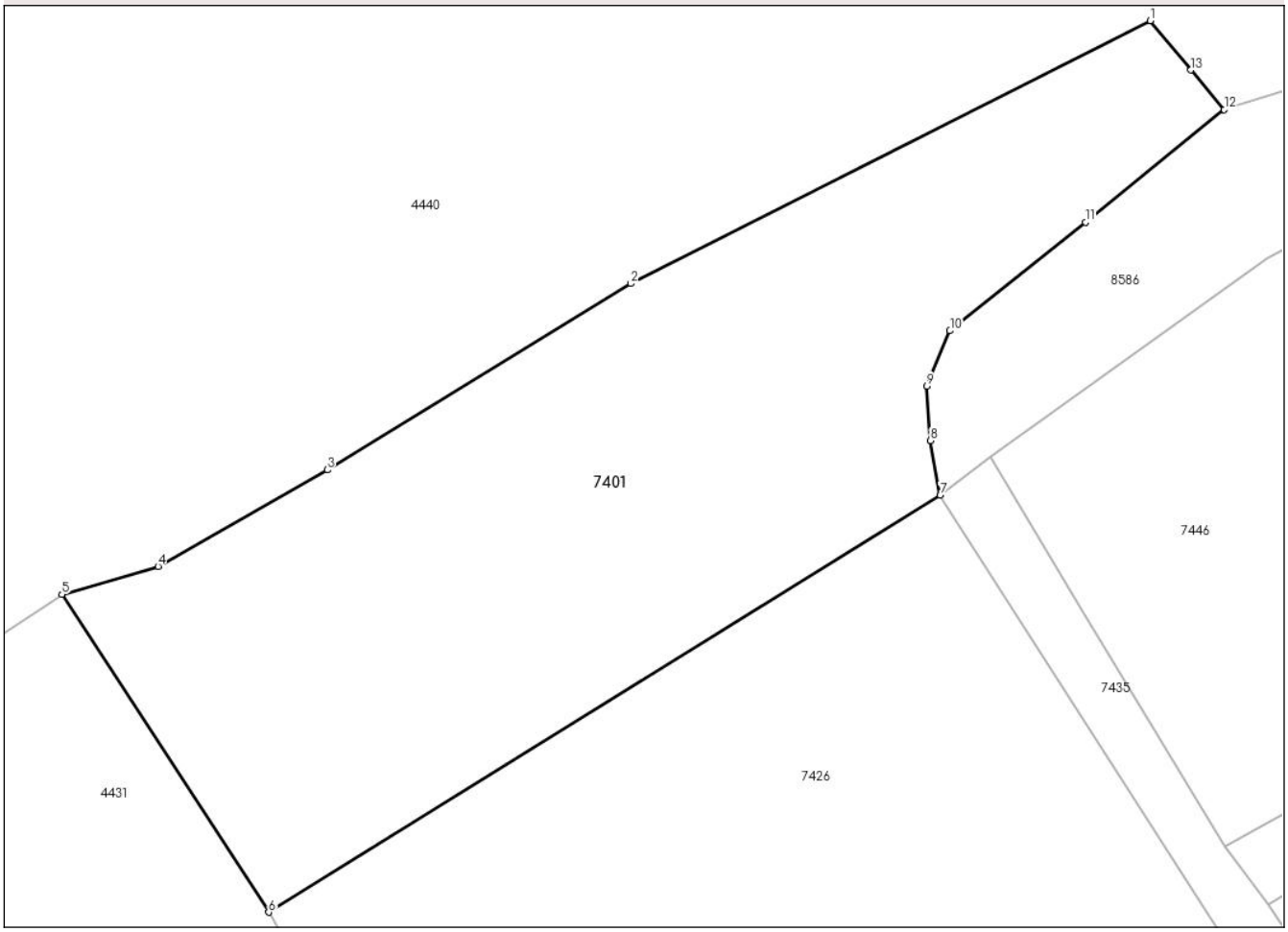

Date referitoare la teren

Crt	Categorie folosință	Intra vilan	Suprafaţa (mp)	Tarla	Parcelă	Nr. topo	Observaţii / Referinţe
1	neproductiv	NU	1.309	ZAVOI	1N	-	

Lungime Segmente
1) Valorile lungimilor segmentelor sunt obţinute din proiecţie în plan.

Punct început	X / Y	Punct sfârşit	X / Y	Lungime segment (** (m)
1	550.102,333 672.502,18	2	550.070,526 672.486,102	35.64
2	550.070,526 672.486,102	3	550.051,922 672.474,705	21.817
3	550.051,922 672.474,705	4	550.041,57 672.468,805	11.916
4	550.041,57 672.468,805	5	550.035,68 672.467,083	6.136
5	550.035,68 672.467,083	6	550.048,343 672.447,645	23.199

Document care conține date cu caracter personal, protejat de prevederile Regulamentului (UE) nr. 679/2016 și Legii 190/2018

Punct început	X / Y	Punct sfârşit	X / Y	Lungime segment (** (m)
6	550.048,343 672.447,645	7	550.089,469 672.473,143	48.389
7	550.089,469 672.473,143	8	550.088,88 672.476,492	3.4
8	550.088,88 672.476,492	9	550.088,638 672.479,826	3.343
9	550.088,638 672.479,826	10	550.090,063 672.483,208	3.67
10	550.090,063 672.483,208	11	550.098,367 672.489,847	10.631
11	550.098,367 672.489,847	12	550.106,865 672.496,744	10.946
12	550.106,865 672.496,744	13	550.104,826 672.499,16	3.162
13	550.104,826 672.499,16	1	550.102,333 672.502,18	3.916

** Lungimile segmentelor sunt determinate în planul de proiecţie Stereo 70 şi sunt rotunjite la 1 milimetru.
*** Distanţa dintre puncte este formată din segmente cumulate ce sunt mai mici decât valoarea 1 milimetru.

Document care conține date cu caracter personal, protejat de prevederile Regulamentului (UE) nr. 679/2016 și Legii 190/2018

DATE DESPRE IMOBILUL NR. 7426

Oficiul de Cadastru şi Publicitate Imobiliară SUCEAVA
Biroul de Cadastru şi Publicitate Imobiliară Campulung Moldovenesc

A. Partea I. Descrierea imobilului

TEREN Extravilan

Adresa: Jud. Suceava

Nr. Crt	Nr cadastral Nr. topografic	Suprafaţa* (mp)	Observaţii / Referinţe
A1		2.058	Sector cadastral:49 Teren neimprejmuit;

B. Partea II. Proprietari şi acte

Inscrieri privitoare la dreptul de proprietate şi alte drepturi reale		Referinţe
/		
Act Normativ nr. 7, din 13/03/1996 emis de Parlamentul Romaniei (Lege);		
B1	Inscrierea provizorie, drept de PROPRIETATE, dobandit prin Lege, cota actuala 1/1, cota initiala 1/1	A1
	1) **COMUNA VAMA**, CIF:4326698	

C. Partea III. SARCINI .

Inscrieri privind dezmembramintele dreptului de proprietate, drepturi reale de garanţie şi sarcini	Referinţe
NU SUNT	

Document care conține date cu caracter personal, protejat de prevederile Regulamentului (UE) nr. 679/2016 și Legii 190/2018

Anexa Nr. 1 La Partea I

Teren

Nr cadastral	Suprafaţa (mp)*	Observaţii / Referinţe
	2.058	

* Suprafaţa este determinată in planul de proiecţie Stereo 70.

DETALII LINIARE IMOBIL

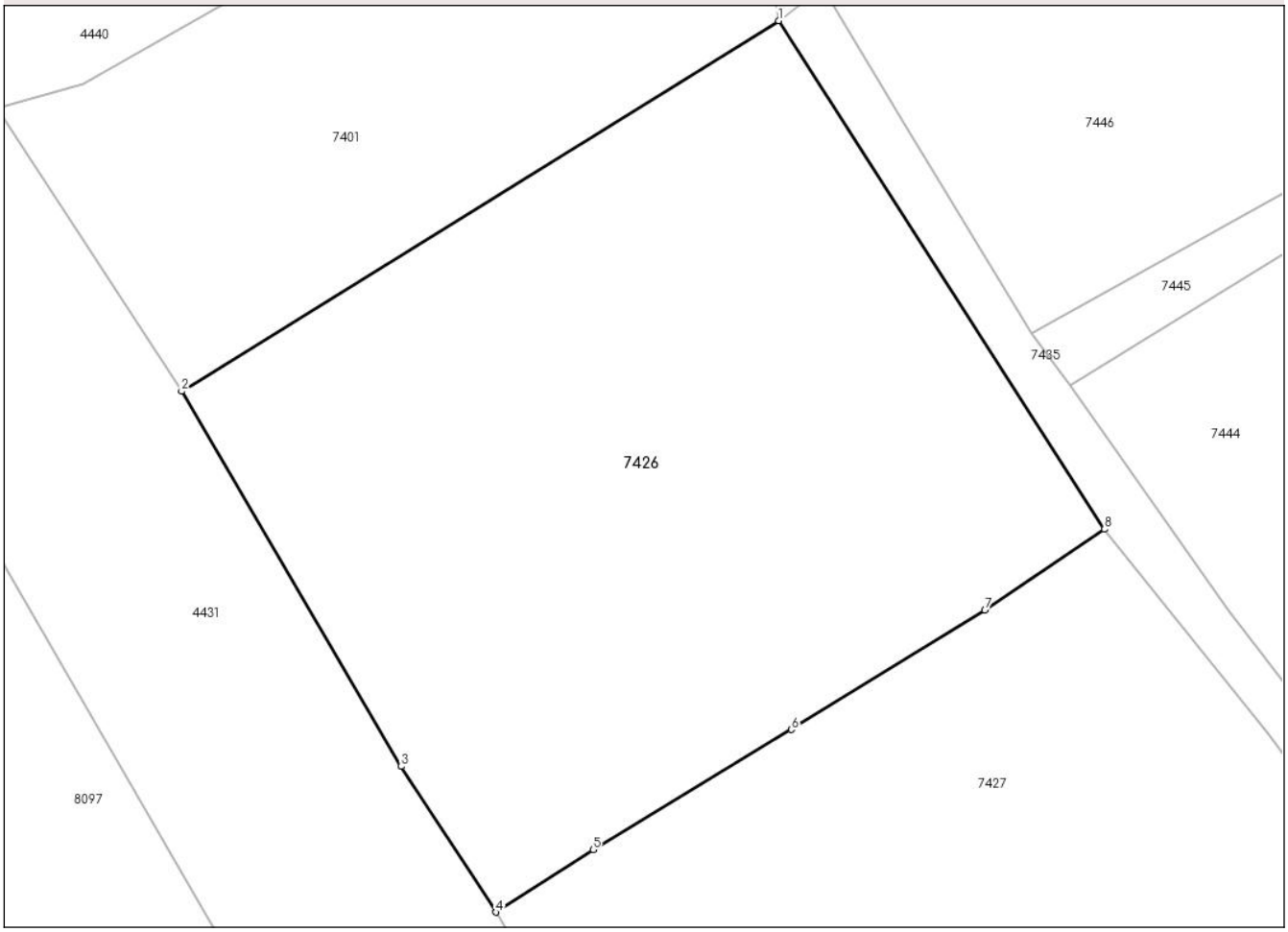

Date referitoare la teren

Crt	Categorie folosință	Intra vilan	Suprafaţa (mp)	Tarla	Parcelă	Nr. topo	Observaţii / Referinţe
1	faneata	NU	2.058	ZAVOI	1F	-	

Lungime Segmente
1) Valorile lungimilor segmentelor sunt obţinute din proiecţie în plan.

Punct început	X / Y	Punct sfârşit	X / Y	Lungime segment (** (m)
1	550.089,469 672.473,143	2	550.048,343 672.447,645	48.389
2	550.048,343 672.447,645	3	550.063,459 672.421,823	29.922
3	550.063,459 672.421,823	4	550.069,995 672.411,801	11.965
4	550.069,995 672.411,801	5	550.076,678 672.416,096	7.944
5	550.076,678 672.416,096	6	550.090,347 672.424,371	15.979

Document care conține date cu caracter personal, protejat de prevederile Regulamentului (UE) nr. 679/2016 și Legii 190/2018

Punct început	X / Y	Punct sfârşit	X / Y	Lungime segment (** (m)
6	550.090,347 672.424,371	7	550.103,686 672.432,568	15.656
7	550.103,686 672.432,568	8	550.111,922 672.438,152	9.951
8	550.111,922 672.438,152	1	550.089,469 672.473,143	41.575

** Lungimile segmentelor sunt determinate în planul de proiecţie Stereo 70 şi sunt rotunjite la 1 milimetru.
*** Distanţa dintre puncte este formată din segmente cumulate ce sunt mai mici decât valoarea 1 milimetru.

Document care conține date cu caracter personal, protejat de prevederile Regulamentului (UE) nr. 679/2016 și Legii 190/2018

DATE DESPRE IMOBILUL NR. 7427

Oficiul de Cadastru şi Publicitate Imobiliară SUCEAVA
Biroul de Cadastru şi Publicitate Imobiliară Campulung Moldovenesc

A. Partea I. Descrierea imobilului

TEREN Extravilan

Adresa: Jud. Suceava

Nr. Crt	Nr cadastral Nr. topografic	Suprafaţa* (mp)	Observaţii / Referinţe
A1	32941	1.543	Sector cadastral:49 Teren imprejmuit;

B. Partea II. Proprietari şi acte

Inscrieri privitoare la dreptul de proprietate şi alte drepturi reale		Referinţe
14939 / 22/11/2016		
Hotarare Judecatoreasca nr. 496, din 09/04/2016 emis de JUDECATORIA CAMPULUNG MOLDOVENESC;		
B1	se noteaza ca din parte a imobilului cu nr.top.2097/36 din CF 32874 Vama se formeaza imobilul cu nr. cad. 32941 ;	A1
B2	Intabulare, drept de PROPRIETATE, dobandit prin Hotarare Judecatoreasca, cota actuala 1/2, cota initiala 1/2	A1
	1) **IOSEP ANASTASIA**	
B3	Intabulare, drept de PROPRIETATE, dobandit prin Hotarare Judecatoreasca, cota actuala 1/2, cota initiala 1/2	A1
	1) **POPESCU-POENARI MARIANA-IONELA**	

C. Partea III. SARCINI .

Inscrieri privind dezmembramintele dreptului de proprietate, drepturi reale de garanţie şi sarcini	Referinţe
NU SUNT	

Anexa Nr. 1 La Partea I

Teren

Nr cadastral	Suprafaţa (mp)*	Observaţii / Referinţe
32941	1.543	

* Suprafaţa este determinată in planul de proiecţie Stereo 70.

DETALII LINIARE IMOBIL

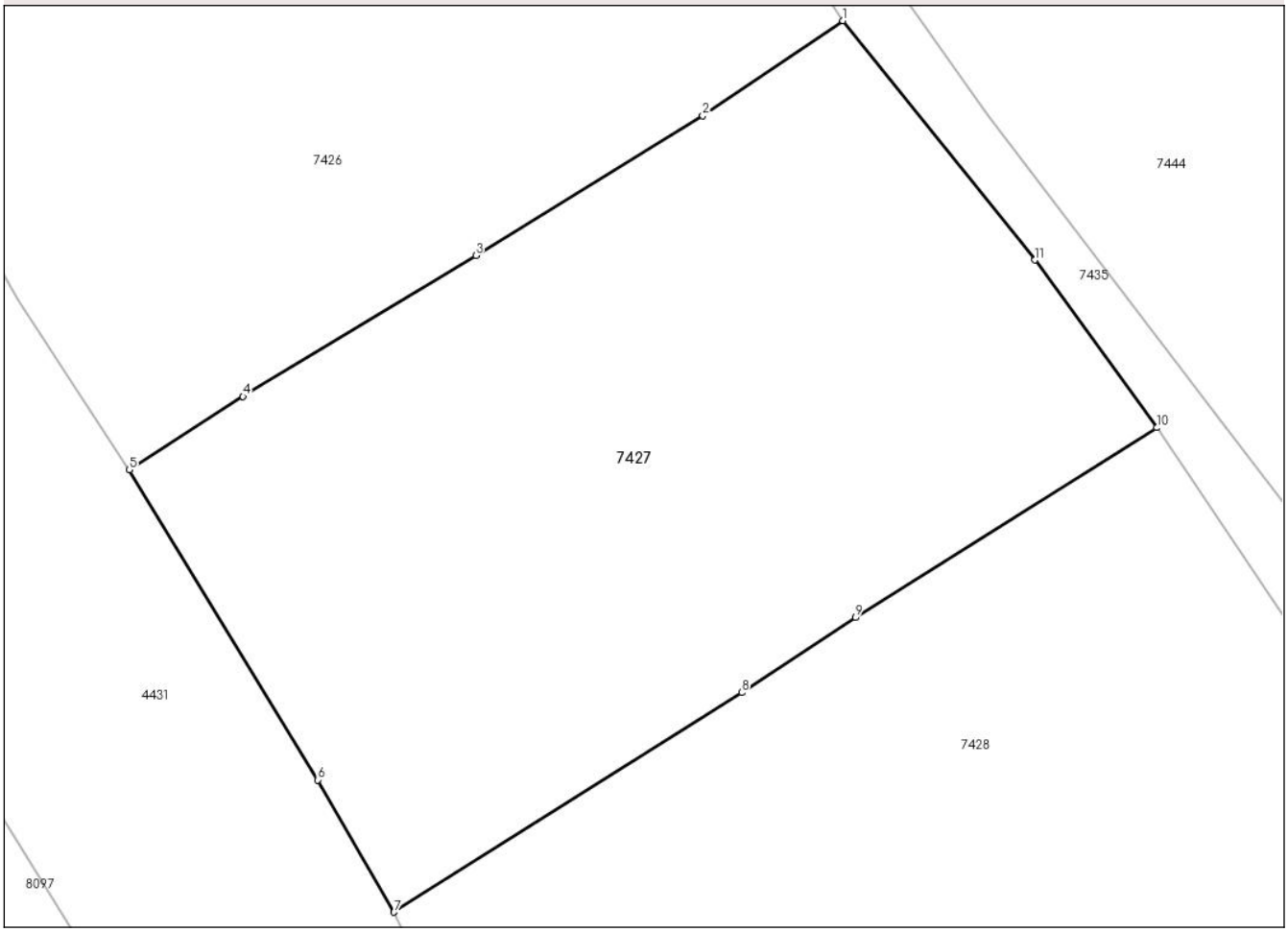

Date referitoare la teren

Crt	Categorie folosință	Intra vilan	Suprafaţa (mp)	Tarla	Parcelă	Nr. topo	Observaţii / Referinţe
1	faneata	NU	1.543	ZAVOI	1F	-	

Lungime Segmente
1) Valorile lungimilor segmentelor sunt obţinute din proiecţie în plan.

Punct început	X / Y	Punct sfârşit	X / Y	Lungime segment (** (m)
1	550.111,922 672.438,152	2	550.103,686 672.432,568	9.951
2	550.103,686 672.432,568	3	550.090,347 672.424,371	15.656
3	550.090,347 672.424,371	4	550.076,678 672.416,096	15.979
4	550.076,678 672.416,096	5	550.069,995 672.411,801	7.944
5	550.069,995 672.411,801	6	550.081,065 672.393,6	21.303

Document care conține date cu caracter personal, protejat de prevederile Regulamentului (UE) nr. 679/2016 și Legii 190/2018

Punct început	X / Y	Punct sfârşit	X / Y	Lungime segment (** (m)
6	550.081,065 672.393,6	7	550.085,544 672.385,843	8.957
7	550.085,544 672.385,843	8	550.105,974 672.398,721	24.15
8	550.105,974 672.398,721	9	550.112,647 672.403,13	7.998
9	550.112,647 672.403,13	10	550.130,358 672.414,272	20.924
10	550.130,358 672.414,272	11	550.123,191 672.424,109	12.171
11	550.123,191 672.424,109	1	550.111,922 672.438,152	18.005

** Lungimile segmentelor sunt determinate în planul de proiecţie Stereo 70 şi sunt rotunjite la 1 milimetru.
*** Distanţa dintre puncte este formată din segmente cumulate ce sunt mai mici decât valoarea 1 milimetru.

Document care conține date cu caracter personal, protejat de prevederile Regulamentului (UE) nr. 679/2016 și Legii 190/2018

DATE DESPRE IMOBILUL NR. 7428

Oficiul de Cadastru şi Publicitate Imobiliară SUCEAVA
Biroul de Cadastru şi Publicitate Imobiliară Campulung Moldovenesc

A. Partea I. Descrierea imobilului

TEREN Extravilan

Adresa: Jud. Suceava

Nr. Crt	Nr cadastral Nr. topografic	Suprafaţa* (mp)	Observaţii / Referinţe
A1		3.537	Sector cadastral:49 Teren neimprejmuit;

B. Partea II. Proprietari şi acte

Inscrieri privitoare la dreptul de proprietate şi alte drepturi reale		Referinţe
/		
Act Normativ nr. 7, din 13/03/1996 emis de Parlamentul Romaniei (Lege);		
B1	Inscrierea provizorie, drept de PROPRIETATE, dobandit prin Lege, cota actuala 1/1, cota initiala 1/1	A1
	1) **COMUNA VAMA**, CIF:4326698, Proprietar neidentificat.	

C. Partea III. SARCINI .

Inscrieri privind dezmembramintele dreptului de proprietate, drepturi reale de garanţie şi sarcini	Referinţe
NU SUNT	

Document care conține date cu caracter personal, protejat de prevederile Regulamentului (UE) nr. 679/2016 și Legii 190/2018

Anexa Nr. 1 La Partea I

Teren

Nr cadastral	Suprafaţa (mp)*	Observaţii / Referinţe
	3.537	

* Suprafaţa este determinată in planul de proiecţie Stereo 70.

DETALII LINIARE IMOBIL

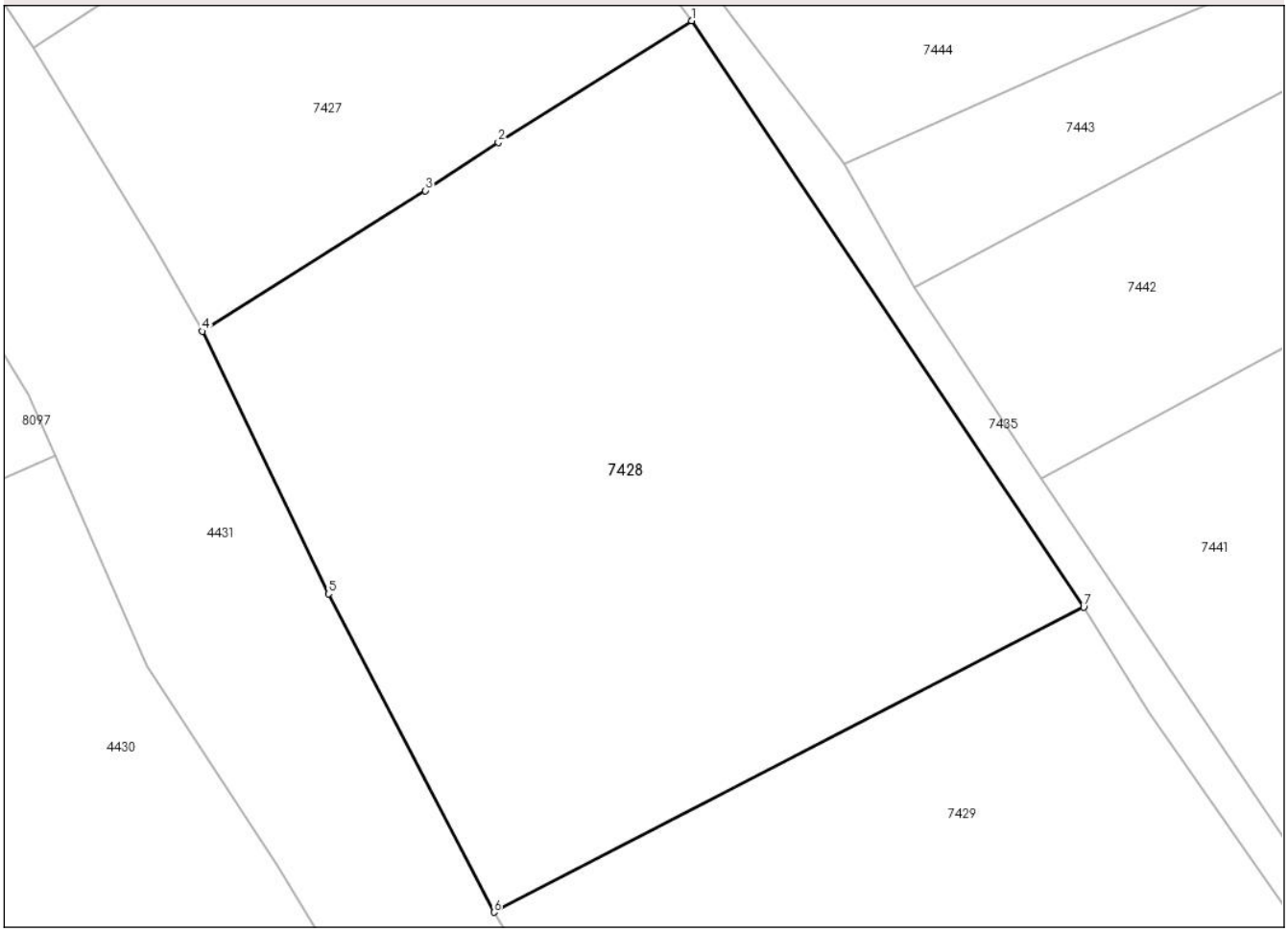

Date referitoare la teren

Crt	Categorie folosință	Intra vilan	Suprafaţa (mp)	Tarla	Parcelă	Nr. topo	Observaţii / Referinţe
1	faneata	NU	3.537	ZAVOI	1F	-	

Lungime Segmente
1) Valorile lungimilor segmentelor sunt obţinute din proiecţie în plan.

Punct început	X / Y	Punct sfârşit	X / Y	Lungime segment (** (m)
1	550.130,358 672.414,272	2	550.112,647 672.403,13	20.924
2	550.112,647 672.403,13	3	550.105,974 672.398,721	7.998
3	550.105,974 672.398,721	4	550.085,544 672.385,843	24.15
4	550.085,544 672.385,843	5	550.097,083 672.361,802	26.667
5	550.097,083 672.361,802	6	550.112,242 672.332,664	32.844

Document care conține date cu caracter personal, protejat de prevederile Regulamentului (UE) nr. 679/2016 și Legii 190/2018

Punct început	X / Y	Punct sfârşit	X / Y	Lungime segment (** (m)
6	550.112,242 672.332,664	7	550.166,282 672.360,593	60.831
7	550.166,282 672.360,593	1	550.130,358 672.414,272	64.591

** Lungimile segmentelor sunt determinate în planul de proiecţie Stereo 70 şi sunt rotunjite la 1 milimetru.
*** Distanţa dintre puncte este formată din segmente cumulate ce sunt mai mici decât valoarea 1 milimetru.

Document care conține date cu caracter personal, protejat de prevederile Regulamentului (UE) nr. 679/2016 și Legii 190/2018

DATE DESPRE IMOBILUL NR. 7429

Oficiul de Cadastru şi Publicitate Imobiliară SUCEAVA
Biroul de Cadastru şi Publicitate Imobiliară Campulung Moldovenesc

A. Partea I. Descrierea imobilului

TEREN Necunoscut

Adresa: Loc. Prisaca Dornei, Jud. Suceava

Nr. Crt	Nr cadastral Nr. topografic	Suprafaţa* (mp)	Observaţii / Referinţe
A1		3.008	Sector cadastral:49 Teren neimprejmuit;

B. Partea II. Proprietari şi acte

Inscrieri privitoare la dreptul de proprietate şi alte drepturi reale		Referinţe
/		
Act Normativ nr. 7, din 13/03/1996 emis de Parlamentul Romaniei (Lege);		
B1	Inscrierea provizorie, drept de PROPRIETATE, dobandit prin Lege, cota actuala 1/1, cota initiala 1/1	A1
	1) **COMUNA VAMA**, CIF:4326698, Proprietar neidentificat.	

C. Partea III. SARCINI .

Inscrieri privind dezmembramintele dreptului de proprietate, drepturi reale de garanţie şi sarcini	Referinţe
NU SUNT	

Document care conține date cu caracter personal, protejat de prevederile Regulamentului (UE) nr. 679/2016 și Legii 190/2018

Anexa Nr. 1 La Partea I

Teren

Nr cadastral	Suprafaţa (mp)*	Observaţii / Referinţe
	3.008	

* Suprafaţa este determinată in planul de proiecţie Stereo 70.

DETALII LINIARE IMOBIL

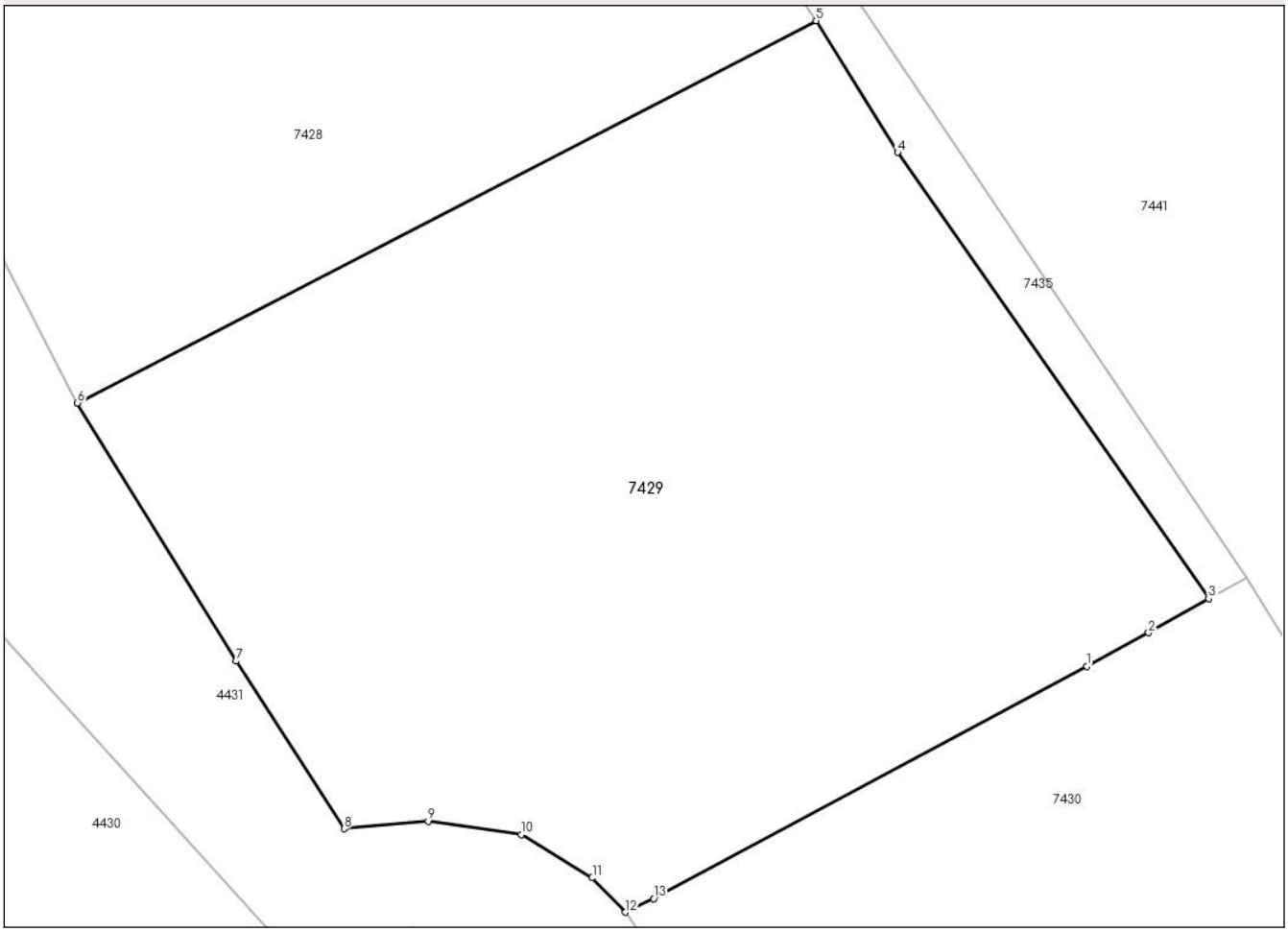

Date referitoare la teren

Crt	Categorie folosință	Intra vilan	Suprafaţa (mp)	Tarla	Parcelă	Nr. topo	Observaţii / Referinţe
1	faneata	DA	796	ZAVOI	1F	-	
2	arabil	NU	2.212	ZAVOI	2F	-	

Lungime Segmente
1) Valorile lungimilor segmentelor sunt obţinute din proiecţie în plan.

Punct început	X / Y	Punct sfârşit	X / Y	Lungime segment (** (m)
1	550.186,055 672.313,436	2	550.190,593 672.315,877	5.153
2	550.190,593 672.315,877	3	550.194,988 672.318,374	5.054
3	550.194,988 672.318,374	4	550.172,224 672.350,97	39.759
4	550.172,224 672.350,97	5	550.166,282 672.360,593	11.309

Document care conține date cu caracter personal, protejat de prevederile Regulamentului (UE) nr. 679/2016 și Legii 190/2018

Punct început	X / Y	Punct sfârşit	X / Y	Lungime segment (** (m)
5	550.166,282 672.360,593	6	550.112,242 672.332,664	60.831
6	550.112,242 672.332,664	7	550.123,863 672.313,801	22.156
7	550.123,863 672.313,801	8	550.131,756 672.301,554	14.57
8	550.131,756 672.301,554	9	550.137,896 672.302,106	6.165
9	550.137,896 672.302,106	10	550.144,725 672.301,14	6.898
10	550.144,725 672.301,14	11	550.149,899 672.297,967	6.07
11	550.149,899 672.297,967	12	550.152,331 672.295,46	3.492
12	550.152,331 672.295,46	13	550.154,393 672.296,458	2.291
13	550.154,393 672.296,458	1	550.186,055 672.313,436	35.927

** Lungimile segmentelor sunt determinate în planul de proiecţie Stereo 70 şi sunt rotunjite la 1 milimetru.
*** Distanţa dintre puncte este formată din segmente cumulate ce sunt mai mici decât valoarea 1 milimetru.

Document care conține date cu caracter personal, protejat de prevederile Regulamentului (UE) nr. 679/2016 și Legii 190/2018

DATE DESPRE IMOBILUL NR. 7430

Oficiul de Cadastru şi Publicitate Imobiliară SUCEAVA
Biroul de Cadastru şi Publicitate Imobiliară Campulung Moldovenesc

A. Partea I. Descrierea imobilului

TEREN Necunoscut Nr. CF vechi:3765

Adresa: Loc. Prisaca Dornei, Jud. Suceava

Nr. Crt	Nr cadastral Nr. topografic	Suprafaţa* (mp)	Observaţii / Referinţe
A1	34799	2.600	Sector cadastral:49 Teren neimprejmuit; Teren îngrădit cu gard de lemn.

B. Partea II. Proprietari şi acte

Inscrieri privitoare la dreptul de proprietate şi alte drepturi reale		Referinţe
9331 / 04/06/2024		
Act Notarial nr. 1034, din 03/06/2024 emis de Rotaru Dorina;		
B1	Intabulare, drept de PROPRIETATEbun comun in dev. cu titlu de cumparare, dobandit prin Conventie, cota actuala 1/1, cota initiala 1/1	A1
	1) **AXENTIOI GEORGE-NICOLAE** 2) **AXENTIOI GEORGETA-FLORENTINA**	

C. Partea III. SARCINI .

Inscrieri privind dezmembramintele dreptului de proprietate, drepturi reale de garanţie şi sarcini	Referinţe
NU SUNT	

Document care conține date cu caracter personal, protejat de prevederile Regulamentului (UE) nr. 679/2016 și Legii 190/2018

Anexa Nr. 1 La Partea I

Teren

Nr cadastral	Suprafaţa (mp)*	Observaţii / Referinţe
34799	2.600	Teren îngrădit cu gard de lemn.

* Suprafaţa este determinată in planul de proiecţie Stereo 70.

DETALII LINIARE IMOBIL

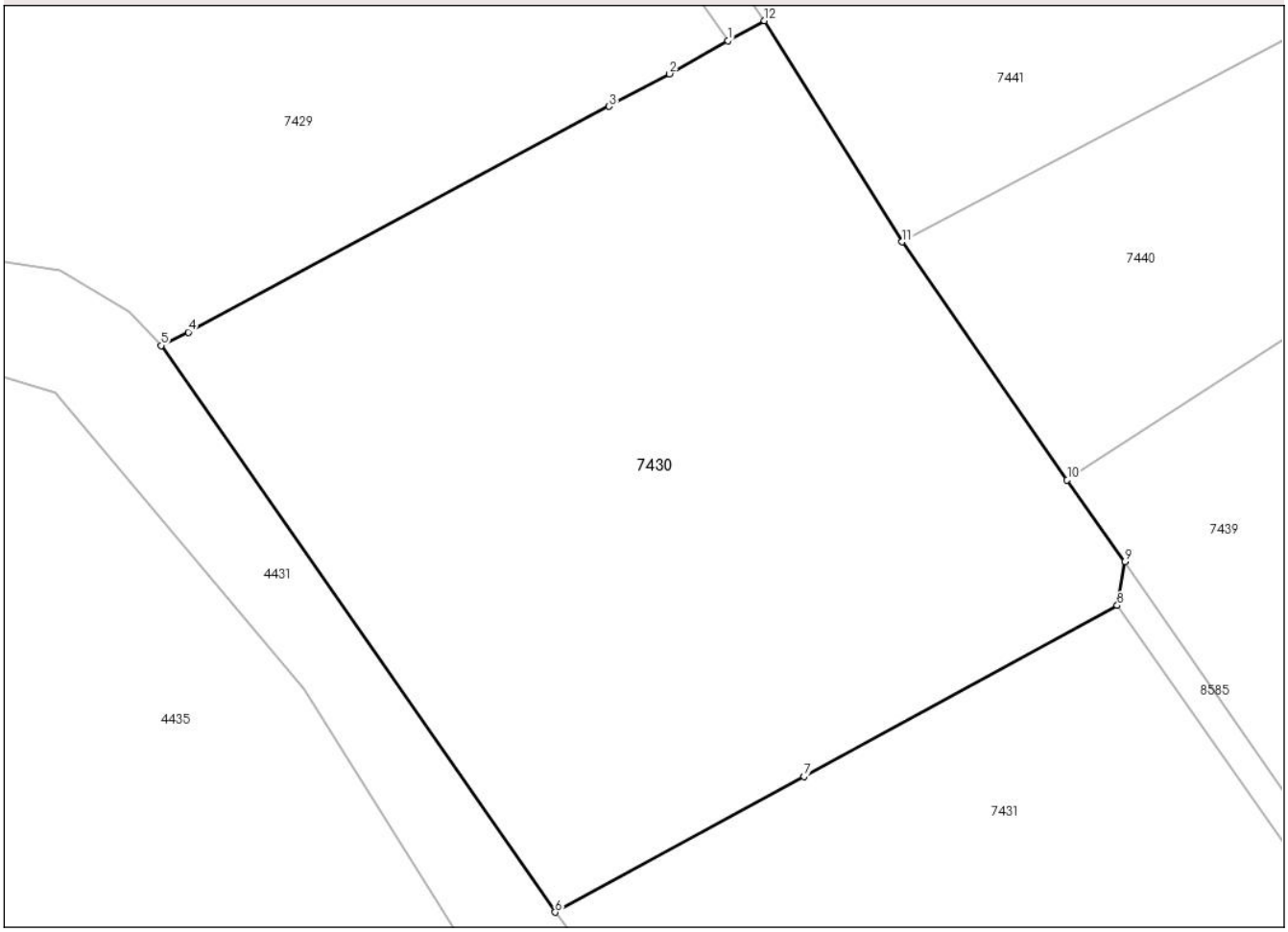

Date referitoare la teren

Crt	Categorie folosință	Intra vilan	Suprafaţa (mp)	Tarla	Parcelă	Nr. topo	Observaţii / Referinţe
1	arabil	DA	282	-	1A	-	
2	faneata	DA	283	-	2F	-	
3	arabil	NU	155	-	3A	2097/214	
4	arabil	NU	899	-	4A	2097/48	
5	faneata	NU	981	-	5F	2097/47	

Lungime Segmente
1) Valorile lungimilor segmentelor sunt obţinute din proiecţie în plan.

Punct început	X / Y	Punct sfârşit	X / Y	Lungime segment (** (m)
1	550.194,988 672.318,374	2	550.190,593 672.315,877	5.054
2	550.190,593 672.315,877	3	550.186,055 672.313,436	5.153

Document care conține date cu caracter personal, protejat de prevederile Regulamentului (UE) nr. 679/2016 și Legii 190/2018

Punct început	X / Y	Punct sfârşit	X / Y	Lungime segment (** (m)
3	550.186,055 672.313,436	4	550.154,393 672.296,458	35.927
4	550.154,393 672.296,458	5	550.152,331 672.295,46	2.291
5	550.152,331 672.295,46	6	550.181,984 672.252,868	51.898
6	550.181,984 672.252,868	7	550.200,699 672.263,064	21.313
7	550.200,699 672.263,064	8	550.224,281 672.275,912	26.855
8	550.224,281 672.275,912	9	550.224,871 672.279,205	3.345
9	550.224,871 672.279,205	10	550.220,505 672.285,353	7.54
10	550.220,505 672.285,353	11	550.208,094 672.303,241	21.772
11	550.208,094 672.303,241	12	550.197,733 672.319,87	19.593
12	550.197,733 672.319,87	1	550.194,988 672.318,374	3.126

** Lungimile segmentelor sunt determinate în planul de proiecţie Stereo 70 şi sunt rotunjite la 1 milimetru.
*** Distanţa dintre puncte este formată din segmente cumulate ce sunt mai mici decât valoarea 1 milimetru.

Document care conține date cu caracter personal, protejat de prevederile Regulamentului (UE) nr. 679/2016 și Legii 190/2018

DATE DESPRE IMOBILUL NR. 7431

Oficiul de Cadastru şi Publicitate Imobiliară SUCEAVA
Biroul de Cadastru şi Publicitate Imobiliară Campulung Moldovenesc

A. Partea I. Descrierea imobilului

TEREN Necunoscut

Adresa: Loc. Prisaca Dornei, Jud. Suceava

Nr. Crt	Nr cadastral Nr. topografic	Suprafaţa* (mp)	Observaţii / Referinţe
A1		2.087	Sector cadastral:49 Teren neimprejmuit;

B. Partea II. Proprietari şi acte

Inscrieri privitoare la dreptul de proprietate şi alte drepturi reale		Referinţe
/		
Act Normativ nr. 7, din 13/03/1996 emis de Parlamentul Romaniei (Lege);		
B1	Inscrierea provizorie, drept de PROPRIETATE, dobandit prin Lege, cota actuala 1/1, cota initiala 1/1	A1
	1) **COMUNA VAMA**, CIF:4326698, Proprietar neidentificat.	

C. Partea III. SARCINI .

Inscrieri privind dezmembramintele dreptului de proprietate, drepturi reale de garanţie şi sarcini	Referinţe
NU SUNT	

Document care conține date cu caracter personal, protejat de prevederile Regulamentului (UE) nr. 679/2016 și Legii 190/2018

Anexa Nr. 1 La Partea I

Teren

Nr cadastral	Suprafaţa (mp)*	Observaţii / Referinţe
	2.087	

* Suprafaţa este determinată in planul de proiecţie Stereo 70.

DETALII LINIARE IMOBIL

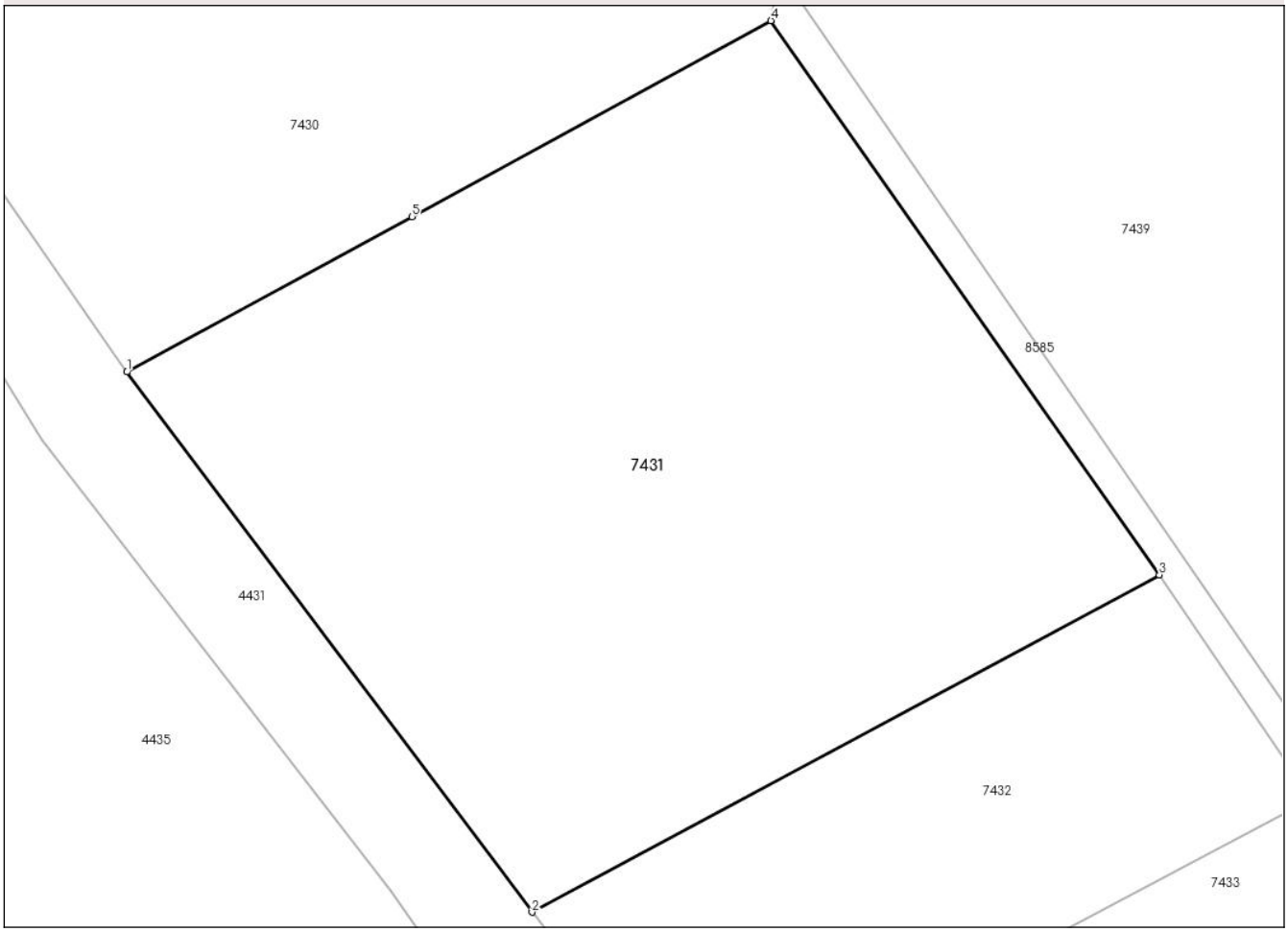

Date referitoare la teren

Crt	Categorie folosință	Intra vilan	Suprafaţa (mp)	Tarla	Parcelă	Nr. topo	Observaţii / Referinţe
1	faneata	DA	330	ZAVOI	1F	-	
2	faneata	NU	1.757	ZAVOI	2F	-	

Lungime Segmente
1) Valorile lungimilor segmentelor sunt obţinute din proiecţie în plan.

Punct început	X / Y	Punct sfârşit	X / Y	Lungime segment (** (m)
1	550.181,984 672.252,868	2	550.208,593 672.217,437	44.31
2	550.208,593 672.217,437	3	550.249,79 672.239,556	46.76
3	550.249,79 672.239,556	4	550.224,281 672.275,912	44.412
4	550.224,281 672.275,912	5	550.200,699 672.263,064	26.855

Document care conține date cu caracter personal, protejat de prevederile Regulamentului (UE) nr. 679/2016 și Legii 190/2018

Punct început	X / Y	Punct sfârşit	X / Y	Lungime segment (** (m)
5	550.200,699 672.263,064	1	550.181,984 672.252,868	21.313

** Lungimile segmentelor sunt determinate în planul de proiecţie Stereo 70 şi sunt rotunjite la 1 milimetru.
*** Distanţa dintre puncte este formată din segmente cumulate ce sunt mai mici decât valoarea 1 milimetru.

Document care conține date cu caracter personal, protejat de prevederile Regulamentului (UE) nr. 679/2016 și Legii 190/2018

DATE DESPRE IMOBILUL NR. 7432

Oficiul de Cadastru şi Publicitate Imobiliară SUCEAVA
Biroul de Cadastru şi Publicitate Imobiliară Campulung Moldovenesc

A. Partea I. Descrierea imobilului

TEREN Necunoscut

Adresa: Loc. Prisaca Dornei, Jud. Suceava

Nr. Crt	Nr cadastral Nr. topografic	Suprafaţa* (mp)	Observaţii / Referinţe
A1		809	Sector cadastral:49 Teren neimprejmuit;

B. Partea II. Proprietari şi acte

Inscrieri privitoare la dreptul de proprietate şi alte drepturi reale		Referinţe
/		
Act Normativ nr. 7, din 13/03/1996 emis de Parlamentul Romaniei (Lege);		
B1	Inscrierea provizorie, drept de PROPRIETATE, dobandit prin Lege, cota actuala 1/1, cota initiala 1/1	A1
	1) **COMUNA VAMA**, CIF:4326698, Proprietar neidentificat.	

C. Partea III. SARCINI .

Inscrieri privind dezmembramintele dreptului de proprietate, drepturi reale de garanţie şi sarcini	Referinţe
NU SUNT	

Document care conține date cu caracter personal, protejat de prevederile Regulamentului (UE) nr. 679/2016 și Legii 190/2018

Anexa Nr. 1 La Partea I

Teren

Nr cadastral	Suprafaţa (mp)*	Observaţii / Referinţe
	809	

* Suprafaţa este determinată in planul de proiecţie Stereo 70.

DETALII LINIARE IMOBIL

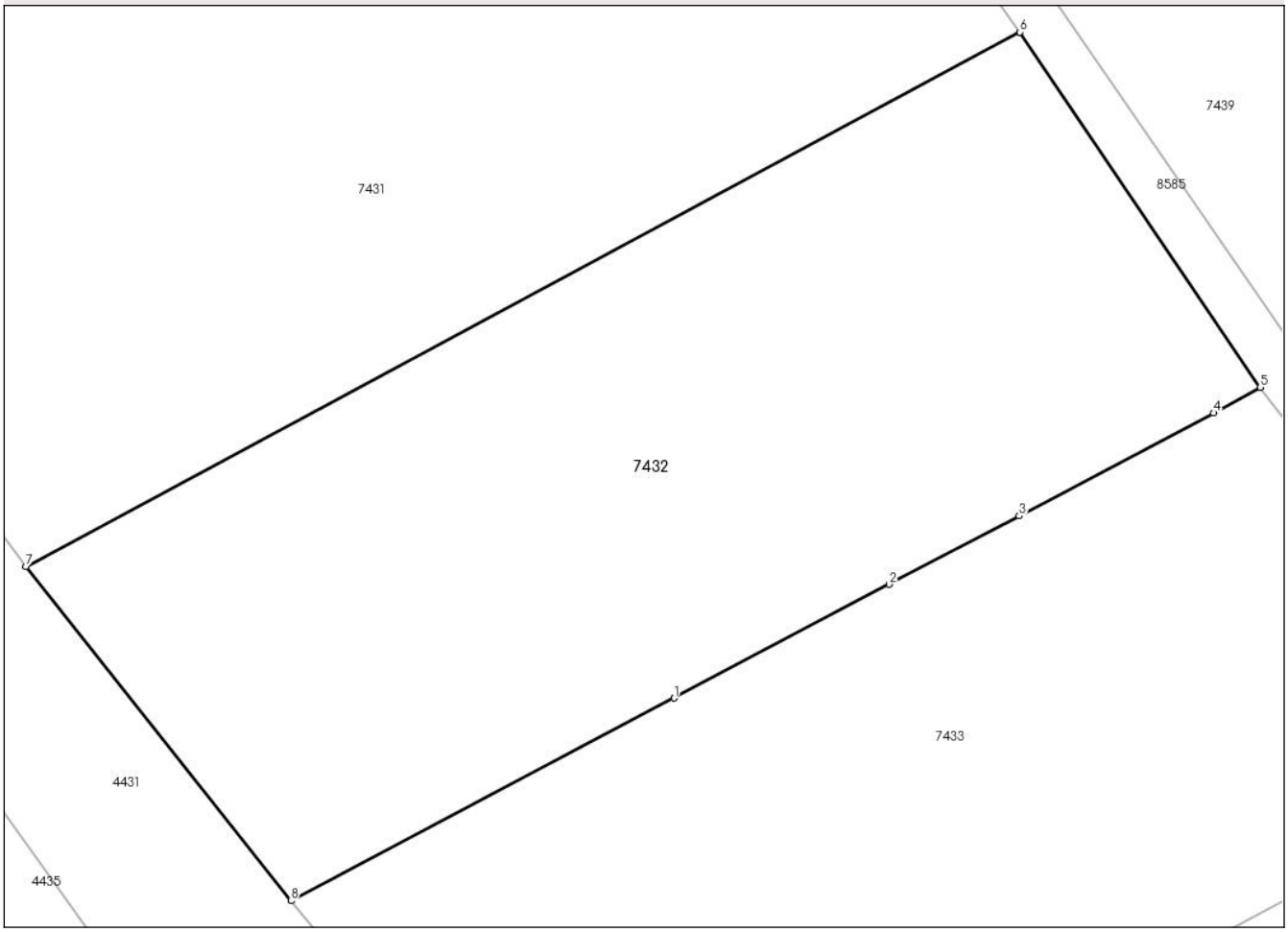

Date referitoare la teren

Crt	Categorie folosință	Intra vilan	Suprafaţa (mp)	Tarla	Parcelă	Nr. topo	Observaţii / Referinţe
1	faneata	DA	81	ZAVOI	1F	-	
2	faneata	NU	728	ZAVOI	2F	-	

Lungime Segmente
1) Valorile lungimilor segmentelor sunt obţinute din proiecţie în plan.

Punct început	X / Y	Punct sfârşit	X / Y	Lungime segment (** (m)
1	550.235,46 672.211,984	2	550.244,371 672.216,692	10.079
2	550.244,371 672.216,692	3	550.249,746 672.219,531	6.078
3	550.249,746 672.219,531	4	550.257,808 672.223,79	9.118
4	550.257,808 672.223,79	5	550.259,743 672.224,854	2.209

Document care conține date cu caracter personal, protejat de prevederile Regulamentului (UE) nr. 679/2016 și Legii 190/2018

Punct început	X / Y	Punct sfârşit	X / Y	Lungime segment (** (m)
5	550.259,743 672.224,854	6	550.249,79 672.239,556	17.754
6	550.249,79 672.239,556	7	550.208,593 672.217,437	46.76
7	550.208,593 672.217,437	8	550.219,576 672.203,593	17.671
8	550.219,576 672.203,593	1	550.235,46 672.211,984	17.964

** Lungimile segmentelor sunt determinate în planul de proiecţie Stereo 70 şi sunt rotunjite la 1 milimetru.
*** Distanţa dintre puncte este formată din segmente cumulate ce sunt mai mici decât valoarea 1 milimetru.

Document care conține date cu caracter personal, protejat de prevederile Regulamentului (UE) nr. 679/2016 și Legii 190/2018

DATE DESPRE IMOBILUL NR. 7433

Oficiul de Cadastru şi Publicitate Imobiliară SUCEAVA
Biroul de Cadastru şi Publicitate Imobiliară Campulung Moldovenesc

A. Partea I. Descrierea imobilului

TEREN Extravilan

Adresa: Jud. Suceava

Nr. Crt	Nr cadastral Nr. topografic	Suprafaţa* (mp)	Observaţii / Referinţe
A1		865	Sector cadastral:49 Teren neimprejmuit;

B. Partea II. Proprietari şi acte

Inscrieri privitoare la dreptul de proprietate şi alte drepturi reale		Referinţe
/		
Act Normativ nr. 7, din 13/03/1996 emis de Parlamentul Romaniei (Lege);		
B1	Inscrierea provizorie, drept de PROPRIETATE, dobandit prin Lege, cota actuala 1/1, cota initiala 1/1	A1
	1) **COMUNA VAMA**, CIF:4326698, Proprietar neidentificat.	

C. Partea III. SARCINI .

Inscrieri privind dezmembramintele dreptului de proprietate, drepturi reale de garanţie şi sarcini	Referinţe
NU SUNT	

Document care conține date cu caracter personal, protejat de prevederile Regulamentului (UE) nr. 679/2016 și Legii 190/2018

Anexa Nr. 1 La Partea I

Teren

Nr cadastral	Suprafaţa (mp)*	Observaţii / Referinţe
	865	

* Suprafaţa este determinată in planul de proiecţie Stereo 70.

DETALII LINIARE IMOBIL

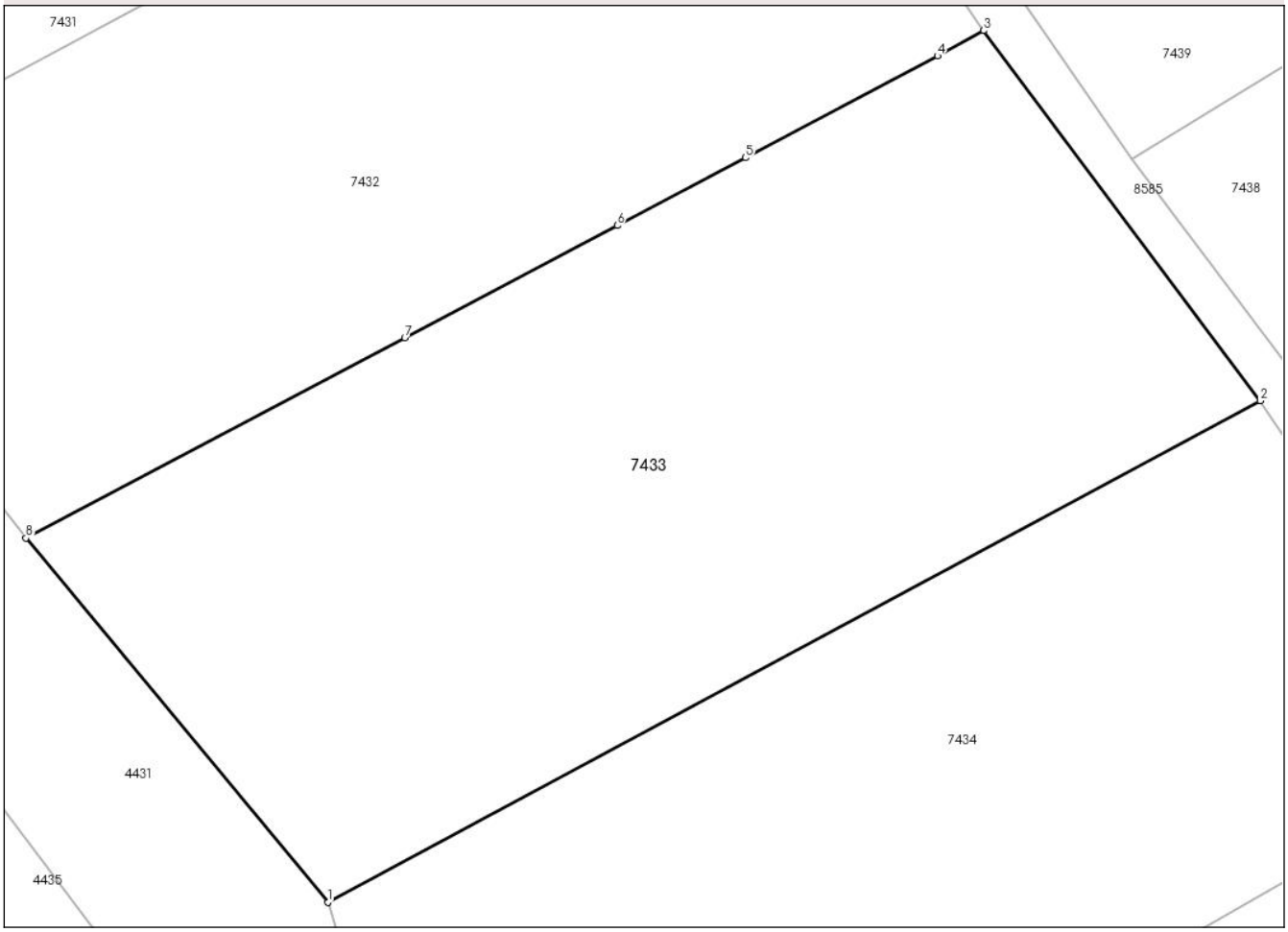

Date referitoare la teren

Crt	Categorie folosință	Intra vilan	Suprafaţa (mp)	Tarla	Parcelă	Nr. topo	Observaţii / Referinţe
1	faneata	NU	865	ZAVOI	1F	-	

Lungime Segmente
1) Valorile lungimilor segmentelor sunt obţinute din proiecţie în plan.

Punct început	X / Y	Punct sfârşit	X / Y	Lungime segment (** (m)
1	550.232,236 672.188,341	2	550.271,339 672.209,344	44.387
2	550.271,339 672.209,344	3	550.259,743 672.224,854	19.366
3	550.259,743 672.224,854	4	550.257,808 672.223,79	2.209
4	550.257,808 672.223,79	5	550.249,746 672.219,531	9.118
5	550.249,746 672.219,531	6	550.244,371 672.216,692	6.078

Document care conține date cu caracter personal, protejat de prevederile Regulamentului (UE) nr. 679/2016 și Legii 190/2018

Punct început	X / Y	Punct sfârşit	X / Y	Lungime segment (** (m)
6	550.244,371 672.216,692	7	550.235,46 672.211,984	10.079
7	550.235,46 672.211,984	8	550.219,576 672.203,593	17.964
8	550.219,576 672.203,593	1	550.232,236 672.188,341	19.822

** Lungimile segmentelor sunt determinate în planul de proiecţie Stereo 70 şi sunt rotunjite la 1 milimetru.
*** Distanţa dintre puncte este formată din segmente cumulate ce sunt mai mici decât valoarea 1 milimetru.

Document care conține date cu caracter personal, protejat de prevederile Regulamentului (UE) nr. 679/2016 și Legii 190/2018

DATE DESPRE IMOBILUL NR. 7434

Oficiul de Cadastru şi Publicitate Imobiliară SUCEAVA
Biroul de Cadastru şi Publicitate Imobiliară Campulung Moldovenesc

A. Partea I. Descrierea imobilului

TEREN Necunoscut

Adresa: Loc. Prisaca Dornei, Jud. Suceava

Nr. Crt	Nr cadastral Nr. topografic	Suprafaţa* (mp)	Observaţii / Referinţe
A1	37772	824	Sector cadastral:49 Teren neimprejmuit;

B. Partea II. Proprietari şi acte

Inscrieri privitoare la dreptul de proprietate şi alte drepturi reale		Referinţe
9829 / 13/06/2023		
Act Administrativ nr. 7059, din 05/05/2023 emis de OCPI SUCEAVA;		
B2	se indreapta eroarea materiala strecurata in incheierea nr 7059 din 05.05.2023, in sensul bifariii sa apara in extras a notarii posesiei	A1
10015 / 15/06/2023		
Act Notarial nr. 1863, din 12/06/2023 emis de Scraba Luminita Doru Paul;		
B3	se noteaza posesia ca bun comun in dev.	A1
	1) **BARDAN ELISABETA** 2) **BARDAN IONEL**	
/		
Act Normativ nr. 7, din 13/03/1996 emis de PARLAMENTUL ROMANIEI (Lege);		
B4	Intabulare, drept de PROPRIETATE, dobandit prin Lege, cota actuala 1/1, cota initiala 1/1	A1
	1) **NEIDENTIFICAT NEIDENTIFICAT**, Lipsa C.N.P.	

C. Partea III. SARCINI .

Inscrieri privind dezmembramintele dreptului de proprietate, drepturi reale de garanţie şi sarcini	Referinţe
NU SUNT	

Anexa Nr. 1 La Partea I

Teren

Nr cadastral	Suprafaţa (mp)*	Observaţii / Referinţe
37772	824	

* Suprafaţa este determinată in planul de proiecţie Stereo 70.

DETALII LINIARE IMOBIL

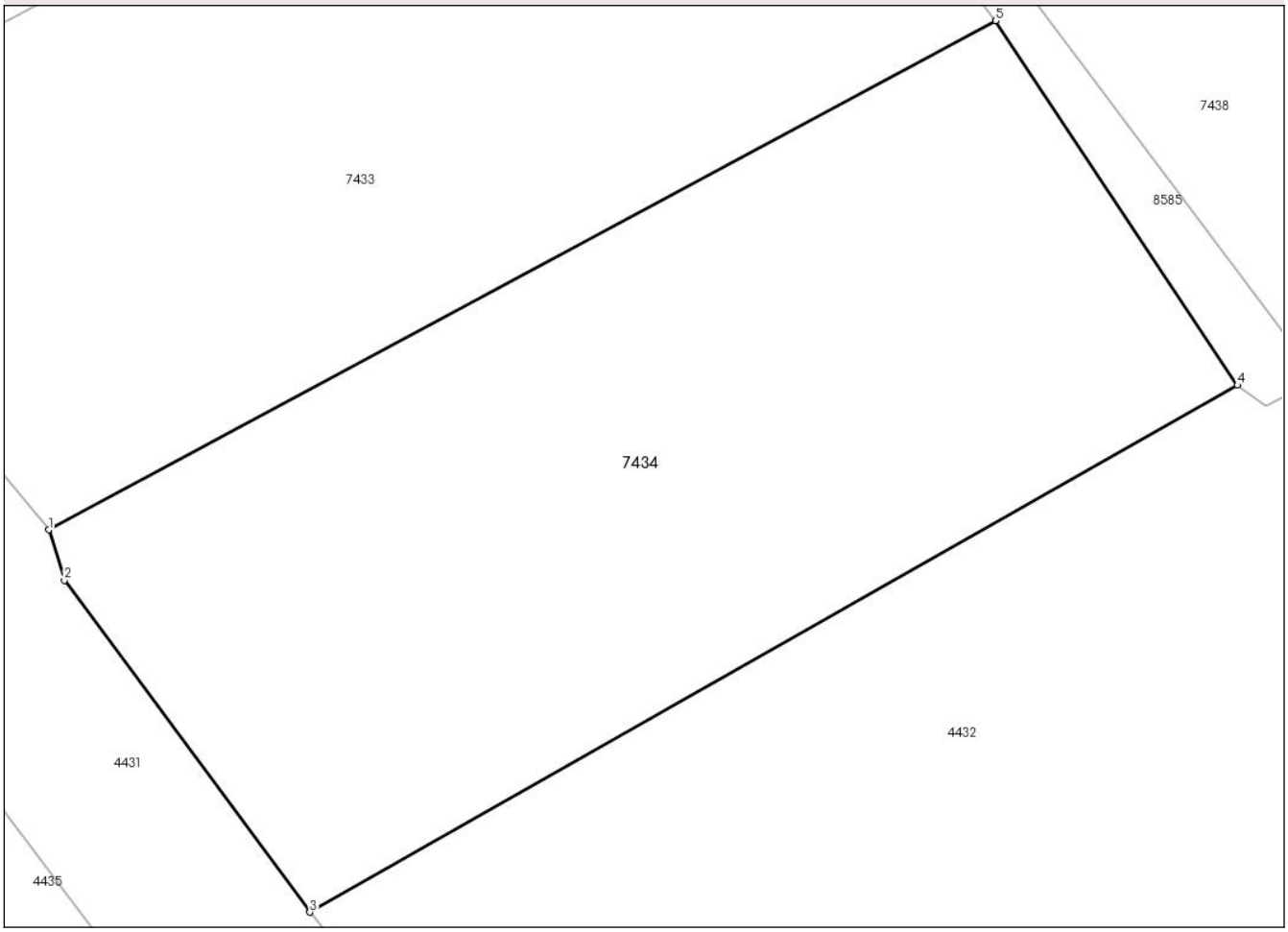

Date referitoare la teren

Crt	Categorie folosință	Intra vilan	Suprafaţa (mp)	Tarla	Parcelă	Nr. topo	Observaţii / Referinţe
1	faneata	DA	6	-	1F	-	
2	faneata	NU	818	-	2F	-	

Lungime Segmente
1) Valorile lungimilor segmentelor sunt obţinute din proiecţie în plan.

Punct început	X / Y	Punct sfârşit	X / Y	Lungime segment (** (m)
1	550.232,236 672.188,341	2	550.232,883 672.186,262	2.177
2	550.232,883 672.186,262	3	550.243,018 672.172,571	17.035
3	550.243,018 672.172,571	4	550.281,323 672.194,308	44.042
4	550.281,323 672.194,308	5	550.271,339 672.209,344	18.049

Document care conține date cu caracter personal, protejat de prevederile Regulamentului (UE) nr. 679/2016 și Legii 190/2018

Punct început	X / Y	Punct sfârşit	X / Y	Lungime segment (** (m)
5	550.271,339 672.209,344	1	550.232,236 672.188,341	44.387

** Lungimile segmentelor sunt determinate în planul de proiecţie Stereo 70 şi sunt rotunjite la 1 milimetru.
*** Distanţa dintre puncte este formată din segmente cumulate ce sunt mai mici decât valoarea 1 milimetru.

Document care conține date cu caracter personal, protejat de prevederile Regulamentului (UE) nr. 679/2016 și Legii 190/2018

DATE DESPRE IMOBILUL NR. 7435

Oficiul de Cadastru şi Publicitate Imobiliară SUCEAVA
Biroul de Cadastru şi Publicitate Imobiliară Campulung Moldovenesc

A. Partea I. Descrierea imobilului

TEREN Extravilan

Adresa: Jud. Suceava

Nr. Crt	Nr cadastral Nr. topografic	Suprafaţa* (mp)	Observaţii / Referinţe
A1		650	Sector cadastral:49 Teren neimprejmuit;

B. Partea II. Proprietari şi acte

Inscrieri privitoare la dreptul de proprietate şi alte drepturi reale		Referinţe
/		
Act Normativ nr. 7, din 13/03/1996 emis de Parlamentul Romaniei (Lege);		
B1	Inscrierea provizorie, drept de PROPRIETATE, dobandit prin Lege, cota actuala 1/1, cota initiala 1/1	A1
	1) **COMUNA VAMA**, CIF:4326698, Proprietar neidentificat.	

C. Partea III. SARCINI .

Inscrieri privind dezmembramintele dreptului de proprietate, drepturi reale de garanţie şi sarcini	Referinţe
NU SUNT	

Anexa Nr. 1 La Partea I

Teren

Nr cadastral	Suprafaţa (mp)*	Observaţii / Referinţe
	650	

* Suprafaţa este determinată in planul de proiecţie Stereo 70.

DETALII LINIARE IMOBIL

Date referitoare la teren

Crt	Categorie folosință	Intra vilan	Suprafaţa (mp)	Tarla	Parcelă	Nr. topo	Observaţii / Referinţe
1	drum	NU	650	ZAVOI	1DR	-	

Lungime Segmente
1) Valorile lungimilor segmentelor sunt obţinute din proiecţie în plan.

Punct început	X / Y	Punct sfârşit	X / Y	Lungime segment (** (m)
1	550.197,733 672.319,87	2	550.162,436 672.372,311	63.214
2	550.162,436 672.372,311	3	550.150,822 672.389,877	21.058
3	550.150,822 672.389,877	4	550.144,378 672.401,175	13.006
4	550.144,378 672.401,175	5	550.141,691 672.404,706	4.437
5	550.141,691 672.404,706	6	550.134,411 672.414,272	12.021

Document care conține date cu caracter personal, protejat de prevederile Regulamentului (UE) nr. 679/2016 și Legii 190/2018

Punct început	X / Y	Punct sfârşit	X / Y	Lungime segment (** (m)
6	550.134,411 672.414,272	7	550.120,473 672.432,587	23.015
7	550.120,473 672.432,587	8	550.109,536 672.448,084	18.968
8	550.109,536 672.448,084	9	550.106,877 672.451,666	4.461
9	550.106,877 672.451,666	10	550.097,988 672.466,29	17.114
10	550.097,988 672.466,29	11	550.092,517 672.475,472	10.688
11	550.092,517 672.475,472	12	550.089,469 672.473,143	3.836
12	550.089,469 672.473,143	13	550.111,922 672.438,152	41.575
13	550.111,922 672.438,152	14	550.123,191 672.424,109	18.005
14	550.123,191 672.424,109	15	550.130,358 672.414,272	12.171
15	550.130,358 672.414,272	16	550.166,282 672.360,593	64.591
16	550.166,282 672.360,593	17	550.172,224 672.350,97	11.309
17	550.172,224 672.350,97	18	550.194,988 672.318,374	39.759
18	550.194,988 672.318,374	1	550.197,733 672.319,87	3.126

** Lungimile segmentelor sunt determinate în planul de proiecţie Stereo 70 şi sunt rotunjite la 1 milimetru.
*** Distanţa dintre puncte este formată din segmente cumulate ce sunt mai mici decât valoarea 1 milimetru.

Document care conține date cu caracter personal, protejat de prevederile Regulamentului (UE) nr. 679/2016 și Legii 190/2018

DATE DESPRE IMOBILUL NR. 7436

Oficiul de Cadastru şi Publicitate Imobiliară SUCEAVA
Biroul de Cadastru şi Publicitate Imobiliară Campulung Moldovenesc

A. Partea I. Descrierea imobilului

TEREN Necunoscut

Adresa: Loc. Prisaca Dornei, Jud. Suceava

Nr. Crt	Nr cadastral Nr. topografic	Suprafaţa* (mp)	Observaţii / Referinţe
A1		2.594	Sector cadastral:49 Teren neimprejmuit;

B. Partea II. Proprietari şi acte

Inscrieri privitoare la dreptul de proprietate şi alte drepturi reale		Referinţe
/		
Act Normativ nr. 7, din 13/03/1996 emis de Parlamentul Romaniei (Lege);		
B1	Inscrierea provizorie, drept de PROPRIETATE, dobandit prin Lege, cota actuala 1/1, cota initiala 1/1	A1
	1) **COMUNA VAMA**, CIF:4326698, Proprietar neidentificat.	

C. Partea III. SARCINI .

Inscrieri privind dezmembramintele dreptului de proprietate, drepturi reale de garanţie şi sarcini	Referinţe
NU SUNT	

Document care conține date cu caracter personal, protejat de prevederile Regulamentului (UE) nr. 679/2016 și Legii 190/2018

Anexa Nr. 1 La Partea I

Teren

Nr cadastral	Suprafaţa (mp)*	Observaţii / Referinţe
	2.594	

* Suprafaţa este determinată in planul de proiecţie Stereo 70.

DETALII LINIARE IMOBIL

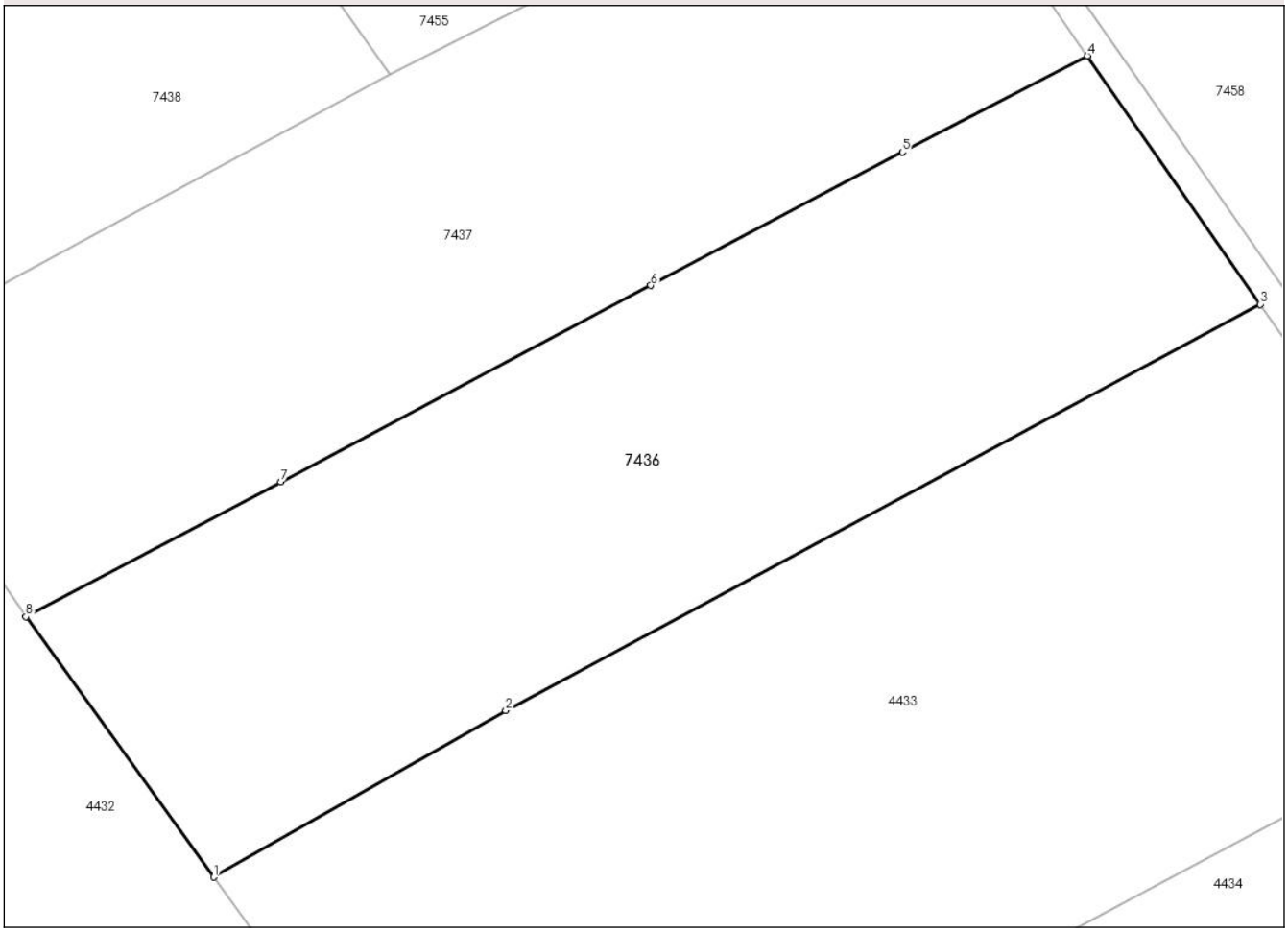

Date referitoare la teren

Crt	Categorie folosință	Intra vilan	Suprafaţa (mp)	Tarla	Parcelă	Nr. topo	Observaţii / Referinţe
1	faneata	DA	283	ZAVOI	1F	-	
2	faneata	NU	2.311	ZAVOI	2F	-	

Lungime Segmente
1) Valorile lungimilor segmentelor sunt obţinute din proiecţie în plan.

Punct început	X / Y	Punct sfârşit	X / Y	Lungime segment (** (m)
1	550.321,968 672.142,455	2	550.346,496 672.156,444	28.237
2	550.346,496 672.156,444	3	550.409,926 672.190,555	72.019
3	550.409,926 672.190,555	4	550.395,402 672.211,432	25.433
4	550.395,402 672.211,432	5	550.379,848 672.203,326	17.54

Document care conține date cu caracter personal, protejat de prevederile Regulamentului (UE) nr. 679/2016 și Legii 190/2018

Punct început	X / Y	Punct sfârşit	X / Y	Lungime segment (** (m)
5	550.379,848 672.203,326	6	550.358,71 672.192,133	23.918
6	550.358,71 672.192,133	7	550.327,59 672.175,654	35.214
7	550.327,59 672.175,654	8	550.306,181 672.164,318	24.225
8	550.306,181 672.164,318	1	550.321,968 672.142,455	26.966

** Lungimile segmentelor sunt determinate în planul de proiecţie Stereo 70 şi sunt rotunjite la 1 milimetru.
*** Distanţa dintre puncte este formată din segmente cumulate ce sunt mai mici decât valoarea 1 milimetru.

Document care conține date cu caracter personal, protejat de prevederile Regulamentului (UE) nr. 679/2016 și Legii 190/2018

DATE DESPRE IMOBILUL NR. 7437

Oficiul de Cadastru şi Publicitate Imobiliară SUCEAVA
Biroul de Cadastru şi Publicitate Imobiliară Campulung Moldovenesc

A. Partea I. Descrierea imobilului

TEREN Extravilan

Adresa: Jud. Suceava

Nr. Crt	Nr cadastral Nr. topografic	Suprafaţa* (mp)	Observaţii / Referinţe
A1		2.588	Sector cadastral:49 Teren neimprejmuit;

B. Partea II. Proprietari şi acte

Inscrieri privitoare la dreptul de proprietate şi alte drepturi reale		Referinţe
/		
Act Normativ nr. 7, din 13/03/1996 emis de Parlamentul Romaniei (Lege);		
B1	Inscrierea provizorie, drept de PROPRIETATE, dobandit prin Lege, cota actuala 1/1, cota initiala 1/1	A1
	1) **COMUNA VAMA**, CIF:4326698, Proprietar neidentificat.	

C. Partea III. SARCINI .

Inscrieri privind dezmembramintele dreptului de proprietate, drepturi reale de garanţie şi sarcini	Referinţe
NU SUNT	

Document care conține date cu caracter personal, protejat de prevederile Regulamentului (UE) nr. 679/2016 și Legii 190/2018

Anexa Nr. 1 La Partea I

Teren

Nr cadastral	Suprafaţa (mp)*	Observaţii / Referinţe
	2.588	

* Suprafaţa este determinată in planul de proiecţie Stereo 70.

DETALII LINIARE IMOBIL

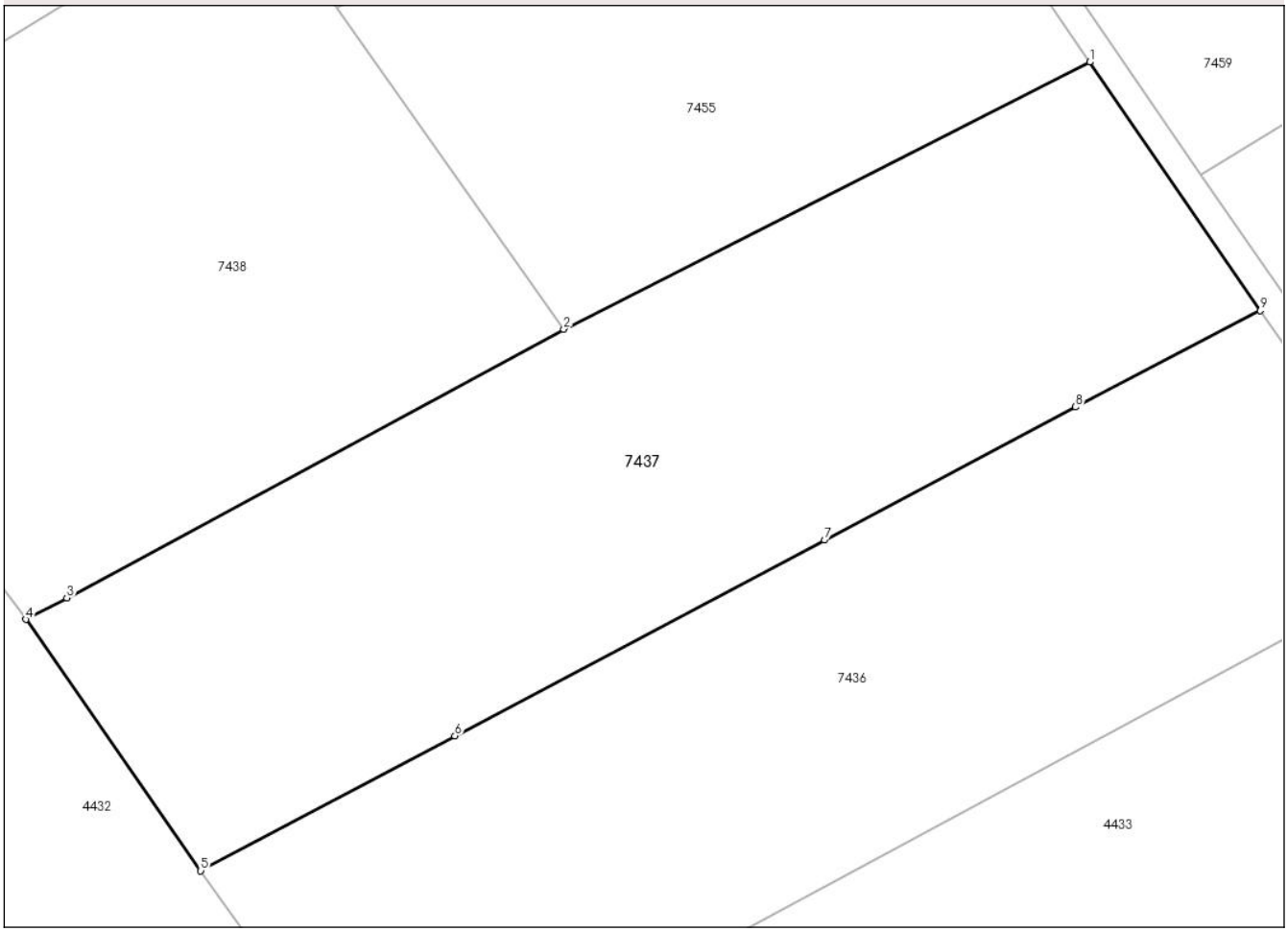

Date referitoare la teren

Crt	Categorie folosință	Intra vilan	Suprafaţa (mp)	Tarla	Parcelă	Nr. topo	Observaţii / Referinţe
1	faneata	NU	2.588	ZAVOI	1F	-	

Lungime Segmente
1) Valorile lungimilor segmentelor sunt obţinute din proiecţie în plan.

Punct început	X / Y	Punct sfârşit	X / Y	Lungime segment (** (m)
1	550.381,041 672.232,336	2	550.336,763 672.209,872	49.65
2	550.336,763 672.209,872	3	550.294,912 672.187,266	47.566
3	550.294,912 672.187,266	4	550.291,472 672.185,467	3.882
4	550.291,472 672.185,467	5	550.306,181 672.164,318	25.761
5	550.306,181 672.164,318	6	550.327,59 672.175,654	24.225

Document care conține date cu caracter personal, protejat de prevederile Regulamentului (UE) nr. 679/2016 și Legii 190/2018

Punct început	X / Y	Punct sfârşit	X / Y	Lungime segment (** (m)
6	550.327,59 672.175,654	7	550.358,71 672.192,133	35.214
7	550.358,71 672.192,133	8	550.379,848 672.203,326	23.918
8	550.379,848 672.203,326	9	550.395,402 672.211,432	17.54
9	550.395,402 672.211,432	1	550.381,041 672.232,336	25.361

** Lungimile segmentelor sunt determinate în planul de proiecţie Stereo 70 şi sunt rotunjite la 1 milimetru.
*** Distanţa dintre puncte este formată din segmente cumulate ce sunt mai mici decât valoarea 1 milimetru.

Document care conține date cu caracter personal, protejat de prevederile Regulamentului (UE) nr. 679/2016 și Legii 190/2018

DATE DESPRE IMOBILUL NR. 7438

Oficiul de Cadastru şi Publicitate Imobiliară SUCEAVA
Biroul de Cadastru şi Publicitate Imobiliară Campulung Moldovenesc

A. Partea I. Descrierea imobilului

TEREN Extravilan

Adresa: Jud. Suceava

Nr. Crt	Nr cadastral Nr. topografic	Suprafaţa* (mp)	Observaţii / Referinţe
A1		2.268	Sector cadastral:49 Teren neimprejmuit;

B. Partea II. Proprietari şi acte

Inscrieri privitoare la dreptul de proprietate şi alte drepturi reale		Referinţe
/		
Act Normativ nr. 7, din 13/03/1996 emis de Parlamentul Romaniei (Lege);		
B1	Inscrierea provizorie, drept de PROPRIETATE, dobandit prin Lege, cota actuala 1/1, cota initiala 1/1	A1
	1) **COMUNA VAMA**, CIF:4326698, Proprietar neidentificat.	

C. Partea III. SARCINI .

Inscrieri privind dezmembramintele dreptului de proprietate, drepturi reale de garanţie şi sarcini	Referinţe
NU SUNT	

Document care conține date cu caracter personal, protejat de prevederile Regulamentului (UE) nr. 679/2016 și Legii 190/2018

Anexa Nr. 1 La Partea I

Teren

Nr cadastral	Suprafaţa (mp)*	Observaţii / Referinţe
	2.268	

* Suprafaţa este determinată in planul de proiecţie Stereo 70.

DETALII LINIARE IMOBIL

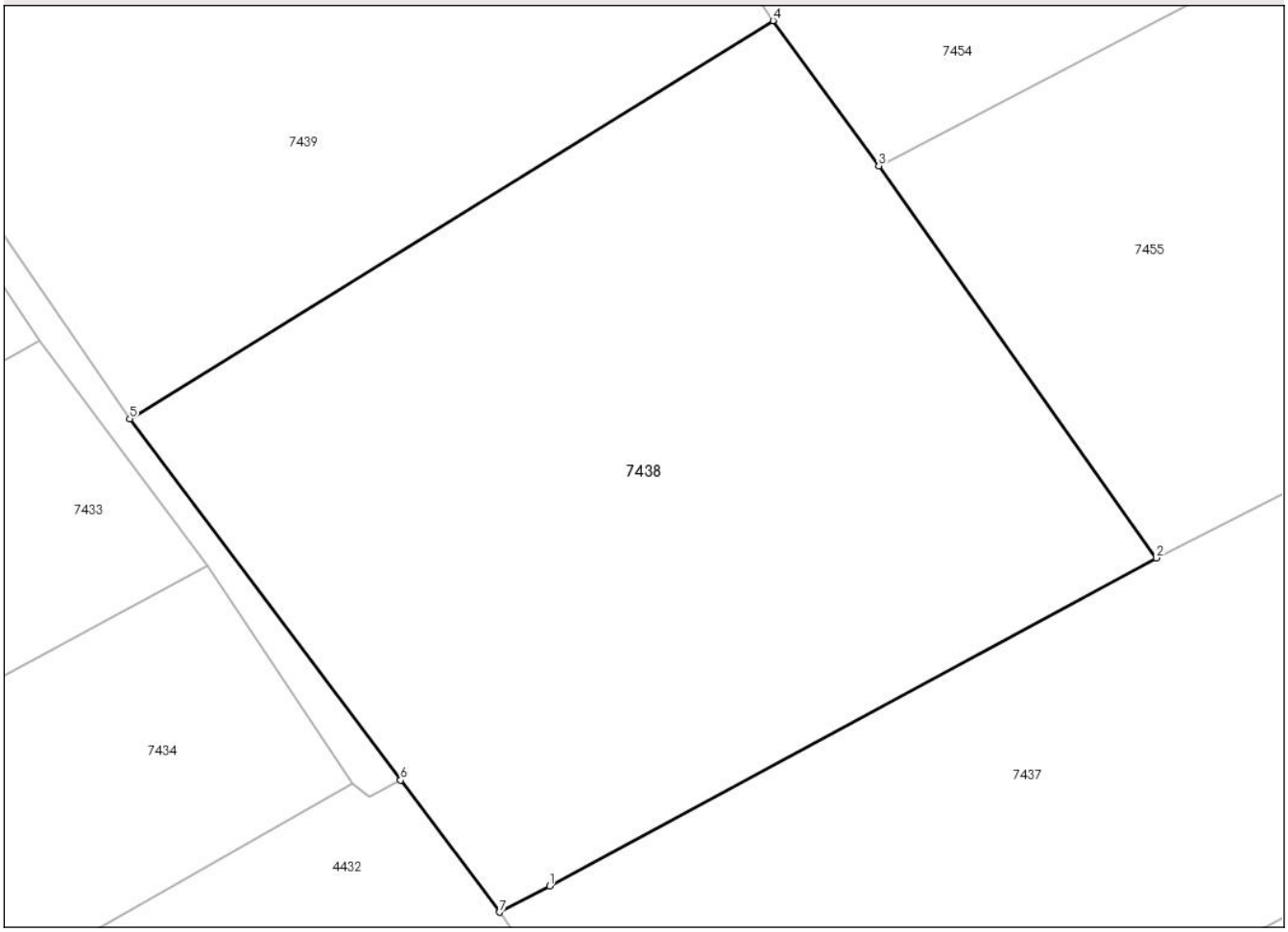

Date referitoare la teren

Crt	Categorie folosință	Intra vilan	Suprafaţa (mp)	Tarla	Parcelă	Nr. topo	Observaţii / Referinţe
1	faneata	NU	2.268	ZAVOI	1F	-	

Lungime Segmente
1) Valorile lungimilor segmentelor sunt obţinute din proiecţie în plan.

Punct început	X / Y	Punct sfârşit	X / Y	Lungime segment (** (m)
1	550.294,912 672.187,266	2	550.336,763 672.209,872	47.566
2	550.336,763 672.209,872	3	550.317,625 672.236,886	33.106
3	550.317,625 672.236,886	4	550.310,327 672.246,878	12.374
4	550.310,327 672.246,878	5	550.265,967 672.219,46	52.149
5	550.265,967 672.219,46	6	550.284,643 672.194,569	31.118

Document care conține date cu caracter personal, protejat de prevederile Regulamentului (UE) nr. 679/2016 și Legii 190/2018

Punct început	X / Y	Punct sfârşit	X / Y	Lungime segment (** (m)
6	550.284,643 672.194,569	7	550.291,472 672.185,467	11.379
7	550.291,472 672.185,467	1	550.294,912 672.187,266	3.882

** Lungimile segmentelor sunt determinate în planul de proiecţie Stereo 70 şi sunt rotunjite la 1 milimetru.
*** Distanţa dintre puncte este formată din segmente cumulate ce sunt mai mici decât valoarea 1 milimetru.

Document care conține date cu caracter personal, protejat de prevederile Regulamentului (UE) nr. 679/2016 și Legii 190/2018

DATE DESPRE IMOBILUL NR. 7439

Oficiul de Cadastru şi Publicitate Imobiliară SUCEAVA
Biroul de Cadastru şi Publicitate Imobiliară Campulung Moldovenesc

A. Partea I. Descrierea imobilului

TEREN Extravilan

Adresa: Jud. Suceava

Nr. Crt	Nr cadastral Nr. topografic	Suprafaţa* (mp)	Observaţii / Referinţe
A1		4.176	Sector cadastral:49 Teren neimprejmuit;

B. Partea II. Proprietari şi acte

Inscrieri privitoare la dreptul de proprietate şi alte drepturi reale		Referinţe
/		
Act Normativ nr. 7, din 13/03/1996 emis de Parlamentul Romaniei (Lege);		
B1	Inscrierea provizorie, drept de PROPRIETATE, dobandit prin Lege, cota actuala 1/1, cota initiala 1/1	A1
	1) **COMUNA VAMA**, CIF:4326698, Proprietar neidentificat.	

C. Partea III. SARCINI .

Inscrieri privind dezmembramintele dreptului de proprietate, drepturi reale de garanţie şi sarcini	Referinţe
NU SUNT	

Document care conține date cu caracter personal, protejat de prevederile Regulamentului (UE) nr. 679/2016 și Legii 190/2018

Anexa Nr. 1 La Partea I

Teren

Nr cadastral	Suprafaţa (mp)*	Observaţii / Referinţe
	4.176	

* Suprafaţa este determinată in planul de proiecţie Stereo 70.

DETALII LINIARE IMOBIL

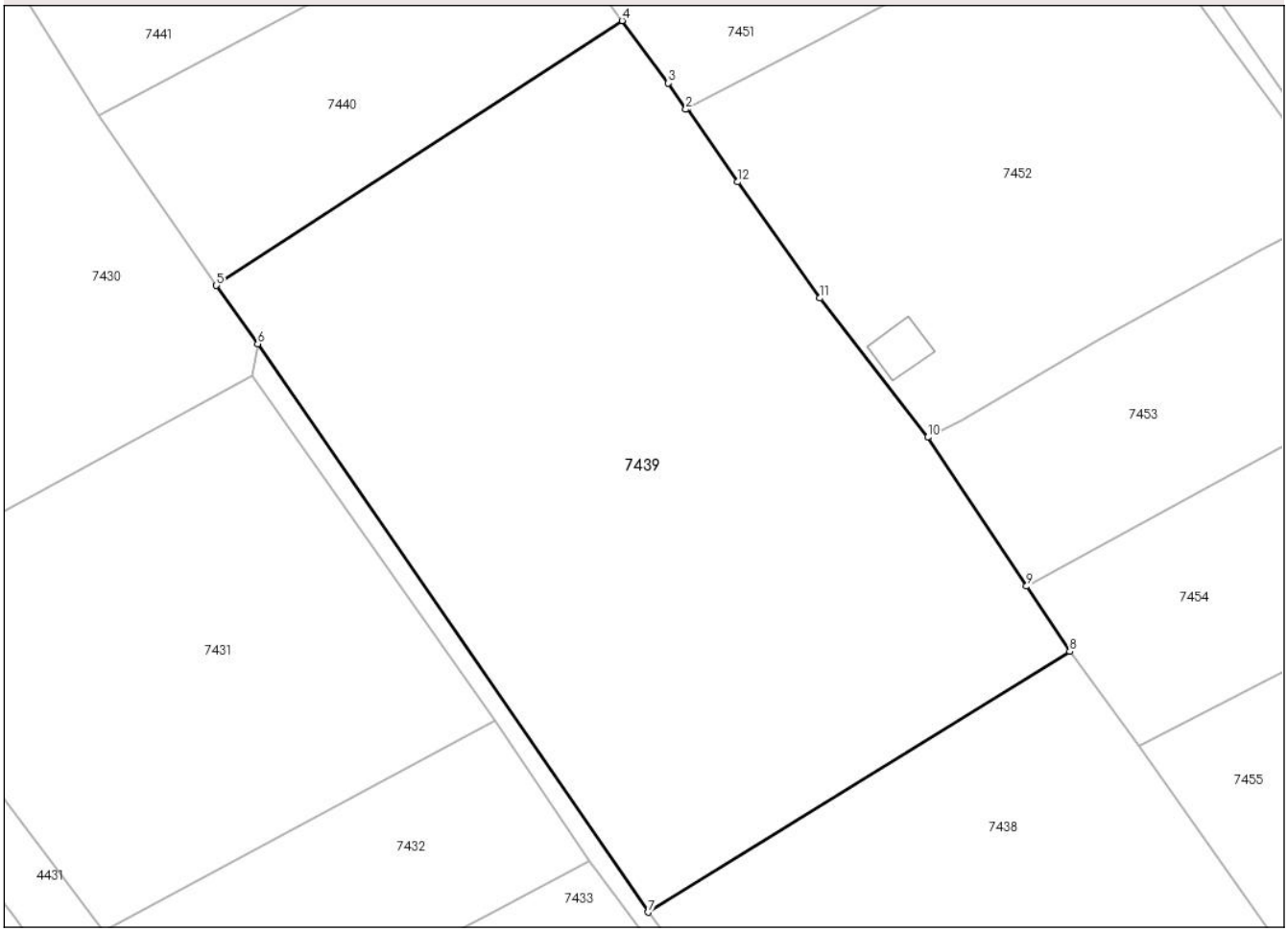

Date referitoare la teren

Crt	Categorie folosință	Intra vilan	Suprafaţa (mp)	Tarla	Parcelă	Nr. topo	Observaţii / Referinţe
1	faneata	NU	4.176	ZAVOI	1F	-	

Lungime Segmente
1) Valorile lungimilor segmentelor sunt obţinute din proiecţie în plan.

Punct început	X / Y	Punct sfârşit	X / Y	Lungime segment (** (m)
1	550.270,118 672.303,956	2	550.269,925 672.303,855	0.218
2	550.269,925 672.303,855	3	550.268,077 672.306,607	3.315
3	550.268,077 672.306,607	4	550.263,213 672.313,178	8.175
4	550.263,213 672.313,178	5	550.220,505 672.285,353	50.972
5	550.220,505 672.285,353	6	550.224,871 672.279,205	7.54

Document care conține date cu caracter personal, protejat de prevederile Regulamentului (UE) nr. 679/2016 și Legii 190/2018

Punct început	X / Y	Punct sfârşit	X / Y	Lungime segment (** (m)
6	550.224,871 672.279,205	7	550.265,967 672.219,46	72.514
7	550.265,967 672.219,46	8	550.310,327 672.246,878	52.149
8	550.310,327 672.246,878	9	550.305,782 672.253,729	8.221
9	550.305,782 672.253,729	10	550.295,382 672.269,386	18.796
10	550.295,382 672.269,386	11	550.284,041 672.284,017	18.512
11	550.284,041 672.284,017	12	550.275,381 672.296,233	14.974
12	550.275,381 672.296,233	1	550.270,118 672.303,956	9.346

** Lungimile segmentelor sunt determinate în planul de proiecţie Stereo 70 şi sunt rotunjite la 1 milimetru.
*** Distanţa dintre puncte este formată din segmente cumulate ce sunt mai mici decât valoarea 1 milimetru.

Document care conține date cu caracter personal, protejat de prevederile Regulamentului (UE) nr. 679/2016 și Legii 190/2018

DATE DESPRE IMOBILUL NR. 7440

Oficiul de Cadastru şi Publicitate Imobiliară SUCEAVA
Biroul de Cadastru şi Publicitate Imobiliară Campulung Moldovenesc

A. Partea I. Descrierea imobilului

TEREN Extravilan

Adresa: Jud. Suceava

Nr. Crt	Nr cadastral Nr. topografic	Suprafaţa* (mp)	Observaţii / Referinţe
A1		989	Sector cadastral:49 Teren neimprejmuit;

B. Partea II. Proprietari şi acte

Inscrieri privitoare la dreptul de proprietate şi alte drepturi reale		Referinţe
/		
Act Normativ nr. 7, din 13/03/1996 emis de Parlamentul Romaniei (Lege);		
B1	Inscrierea provizorie, drept de PROPRIETATE, dobandit prin Lege, cota actuala 1/1, cota initiala 1/1	A1
	1) **COMUNA VAMA**, CIF:4326698, Proprietar neidentificat.	

C. Partea III. SARCINI .

Inscrieri privind dezmembramintele dreptului de proprietate, drepturi reale de garanţie şi sarcini	Referinţe
NU SUNT	

Document care conține date cu caracter personal, protejat de prevederile Regulamentului (UE) nr. 679/2016 și Legii 190/2018

Anexa Nr. 1 La Partea I

Teren

Nr cadastral	Suprafaţa (mp)*	Observaţii / Referinţe
	989	

* Suprafaţa este determinată in planul de proiecţie Stereo 70.

DETALII LINIARE IMOBIL

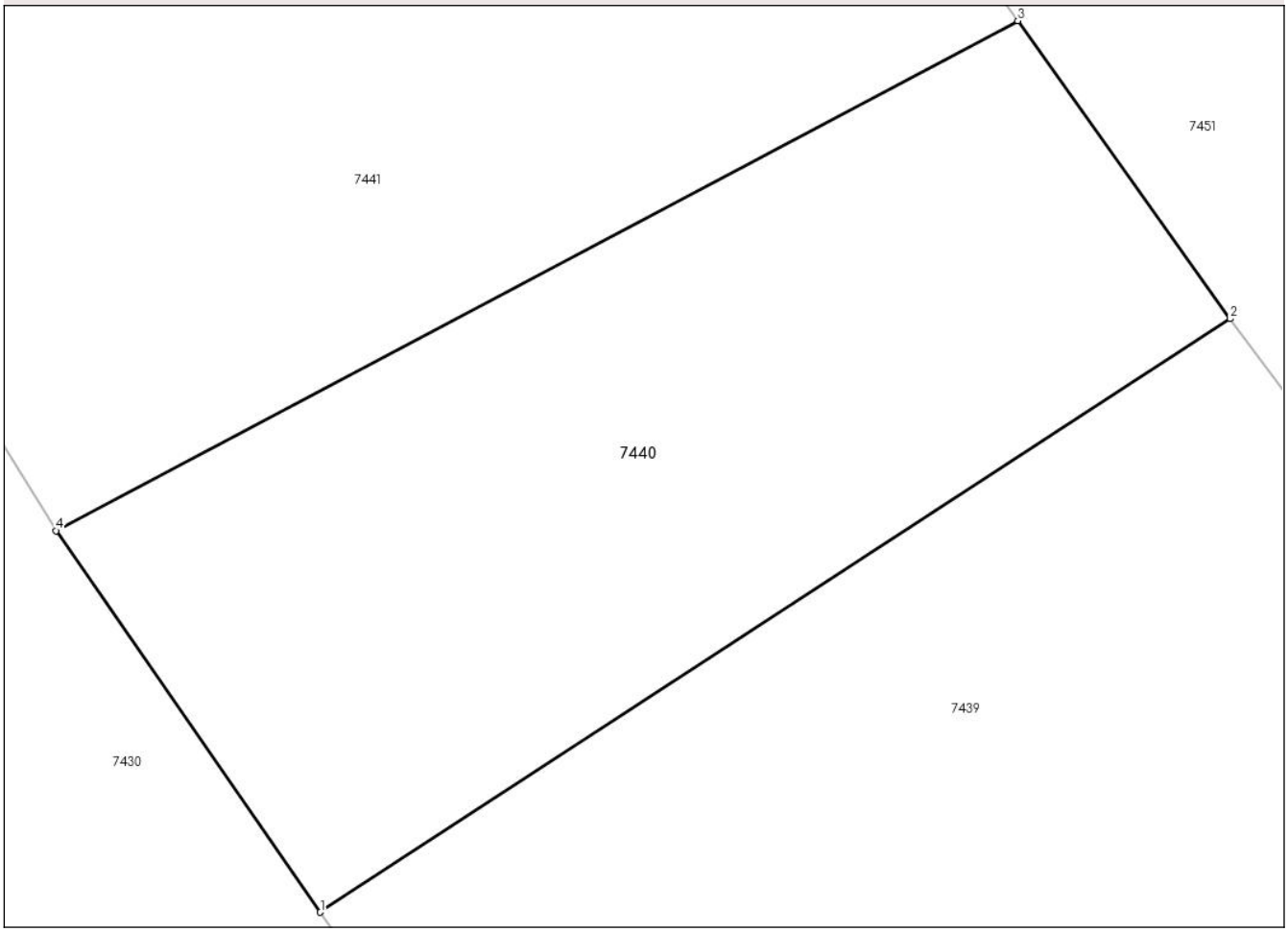

Date referitoare la teren

Crt	Categorie folosință	Intra vilan	Suprafaţa (mp)	Tarla	Parcelă	Nr. topo	Observaţii / Referinţe
1	faneata	NU	989	ZAVOI	1F	-	

Lungime Segmente
1) Valorile lungimilor segmentelor sunt obţinute din proiecţie în plan.

Punct început	X / Y	Punct sfârşit	X / Y	Lungime segment (** (m)
1	550.220,505 672.285,353	2	550.263,213 672.313,178	50.972
2	550.263,213 672.313,178	3	550.253,237 672.327,152	17.17
3	550.253,237 672.327,152	4	550.208,094 672.303,241	51.085
4	550.208,094 672.303,241	1	550.220,505 672.285,353	21.772

**** Lungimile segmentelor sunt determinate în planul de proiecţie Stereo 70 şi sunt rotunjite la 1 milimetru.**

Document care conține date cu caracter personal, protejat de prevederile Regulamentului (UE) nr. 679/2016 și Legii 190/2018

***** Distanţa dintre puncte este formată din segmente cumulate ce sunt mai mici decât valoarea 1 milimetru.**

DATE DESPRE IMOBILUL NR. 7441

Oficiul de Cadastru şi Publicitate Imobiliară SUCEAVA
Biroul de Cadastru şi Publicitate Imobiliară Campulung Moldovenesc

A. Partea I. Descrierea imobilului

TEREN Extravilan

Adresa: Jud. Suceava

Nr. Crt	Nr cadastral Nr. topografic	Suprafaţa* (mp)	Observaţii / Referinţe
A1		4.120	Sector cadastral:49 Teren neimprejmuit;

B. Partea II. Proprietari şi acte

Inscrieri privitoare la dreptul de proprietate şi alte drepturi reale		Referinţe
/		
Act Normativ nr. 7, din 13/03/1996 emis de Parlamentul Romaniei (Lege);		
B1	Inscrierea provizorie, drept de PROPRIETATE, dobandit prin Lege, cota actuala 1/1, cota initiala 1/1	A1
	1) **COMUNA VAMA**, CIF:4326698, Proprietar neidentificat.	

C. Partea III. SARCINI .

Inscrieri privind dezmembramintele dreptului de proprietate, drepturi reale de garanţie şi sarcini	Referinţe
NU SUNT	

Document care conține date cu caracter personal, protejat de prevederile Regulamentului (UE) nr. 679/2016 și Legii 190/2018

Anexa Nr. 1 La Partea I

Teren

Nr cadastral	Suprafaţa (mp)*	Observaţii / Referinţe
	4.120	

* Suprafaţa este determinată in planul de proiecţie Stereo 70.

DETALII LINIARE IMOBIL

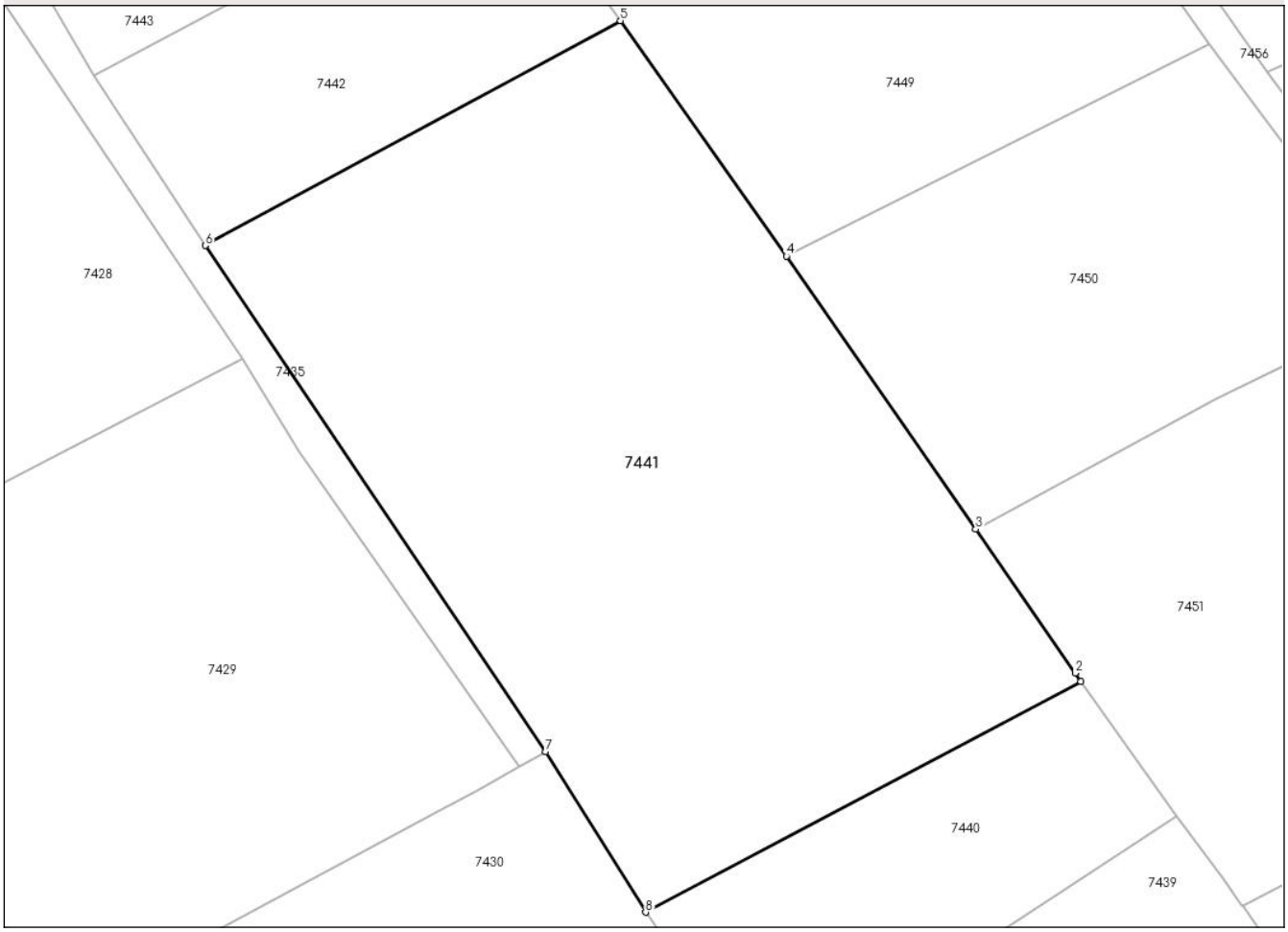

Date referitoare la teren

Crt	Categorie folosință	Intra vilan	Suprafaţa (mp)	Tarla	Parcelă	Nr. topo	Observaţii / Referinţe
1	faneata	NU	4.120	ZAVOI	1F	-	

Lungime Segmente
1) Valorile lungimilor segmentelor sunt obţinute din proiecţie în plan.

Punct început	X / Y	Punct sfârşit	X / Y	Lungime segment (** (m)
1	550.253,237 672.327,152	2	550.252,643 672.328,012	1.045
2	550.252,643 672.328,012	3	550.242,342 672.342,921	18.122
3	550.242,342 672.342,921	4	550.222,7 672.371,2	34.431
4	550.222,7 672.371,2	5	550.205,488 672.395,596	29.857
5	550.205,488 672.395,596	6	550.162,436 672.372,311	48.945

Document care conține date cu caracter personal, protejat de prevederile Regulamentului (UE) nr. 679/2016 și Legii 190/2018

Punct început	X / Y	Punct sfârşit	X / Y	Lungime segment (** (m)
6	550.162,436 672.372,311	7	550.197,733 672.319,87	63.214
7	550.197,733 672.319,87	8	550.208,094 672.303,241	19.593
8	550.208,094 672.303,241	1	550.253,237 672.327,152	51.085

** Lungimile segmentelor sunt determinate în planul de proiecţie Stereo 70 şi sunt rotunjite la 1 milimetru.
*** Distanţa dintre puncte este formată din segmente cumulate ce sunt mai mici decât valoarea 1 milimetru.

DATE DESPRE IMOBILUL NR. 7442

Oficiul de Cadastru şi Publicitate Imobiliară SUCEAVA
Biroul de Cadastru şi Publicitate Imobiliară Campulung Moldovenesc

A. Partea I. Descrierea imobilului

TEREN Extravilan

Adresa: Jud. Suceava

Nr. Crt	Nr cadastral Nr. topografic	Suprafaţa* (mp)	Observaţii / Referinţe
A1		1.013	Sector cadastral:49 Teren neimprejmuit;

B. Partea II. Proprietari şi acte

Inscrieri privitoare la dreptul de proprietate şi alte drepturi reale		Referinţe
/		
Act Normativ nr. 7, din 13/03/1996 emis de Parlamentul Romaniei (Lege);		
B1	Inscrierea provizorie, drept de PROPRIETATE, dobandit prin Lege, cota actuala 1/1, cota initiala 1/1	A1
	1) **COMUNA VAMA**, CIF:4326698, Proprietar neidentificat.	

C. Partea III. SARCINI .

Inscrieri privind dezmembramintele dreptului de proprietate, drepturi reale de garanţie şi sarcini	Referinţe
NU SUNT	

Document care conține date cu caracter personal, protejat de prevederile Regulamentului (UE) nr. 679/2016 și Legii 190/2018

Anexa Nr. 1 La Partea I

Teren

Nr cadastral	Suprafaţa (mp)*	Observaţii / Referinţe
	1.013	

* Suprafaţa este determinată in planul de proiecţie Stereo 70.

DETALII LINIARE IMOBIL

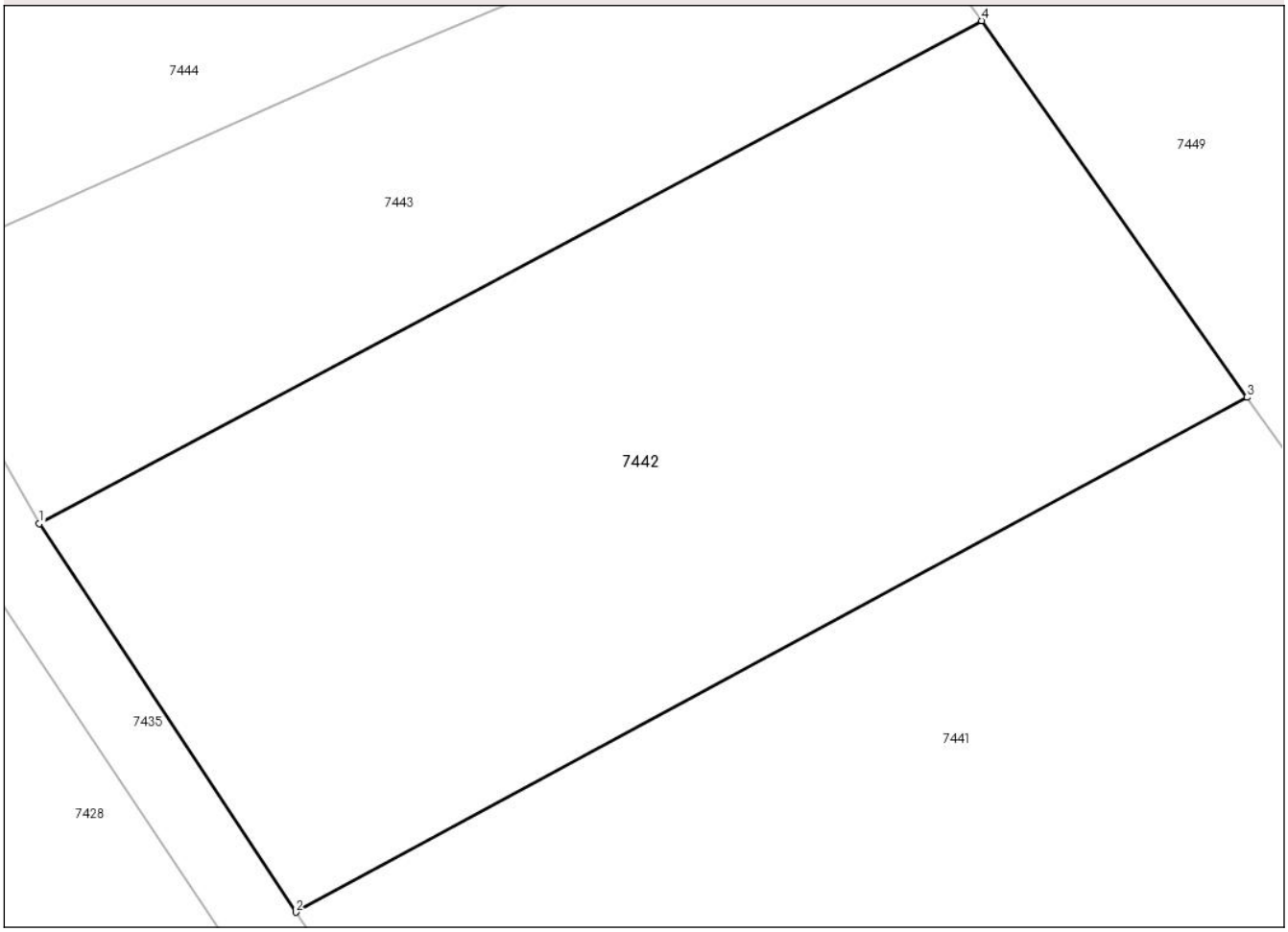

Date referitoare la teren

Crt	Categorie folosință	Intra vilan	Suprafaţa (mp)	Tarla	Parcelă	Nr. topo	Observaţii / Referinţe
1	faneata	NU	1.013	ZAVOI	1F	-	

Lungime Segmente
1) Valorile lungimilor segmentelor sunt obţinute din proiecţie în plan.

Punct început	X / Y	Punct sfârşit	X / Y	Lungime segment (** (m)
1	550.150,822 672.389,877	2	550.162,436 672.372,311	21.058
2	550.162,436 672.372,311	3	550.205,488 672.395,596	48.945
3	550.205,488 672.395,596	4	550.193,476 672.412,621	20.836
4	550.193,476 672.412,621	1	550.150,822 672.389,877	48.338

**** Lungimile segmentelor sunt determinate în planul de proiecţie Stereo 70 şi sunt rotunjite la 1 milimetru.**

Document care conține date cu caracter personal, protejat de prevederile Regulamentului (UE) nr. 679/2016 și Legii 190/2018

***** Distanţa dintre puncte este formată din segmente cumulate ce sunt mai mici decât valoarea 1 milimetru.**

DATE DESPRE IMOBILUL NR. 7443

Oficiul de Cadastru şi Publicitate Imobiliară SUCEAVA
Biroul de Cadastru şi Publicitate Imobiliară Campulung Moldovenesc

A. Partea I. Descrierea imobilului

TEREN Extravilan

Adresa: Jud. Suceava

Nr. Crt	Nr cadastral Nr. topografic	Suprafaţa* (mp)	Observaţii / Referinţe
A1		537	Sector cadastral:49 Teren neimprejmuit;

B. Partea II. Proprietari şi acte

Inscrieri privitoare la dreptul de proprietate şi alte drepturi reale		Referinţe
/		
Act Normativ nr. 7, din 13/03/1996 emis de Parlamentul Romaniei (Lege);		
B1	Inscrierea provizorie, drept de PROPRIETATE, dobandit prin Lege, cota actuala 1/1, cota initiala 1/1	A1
	1) **COMUNA VAMA**, CIF:4326698, Proprietar neidentificat.	

C. Partea III. SARCINI .

Inscrieri privind dezmembramintele dreptului de proprietate, drepturi reale de garanţie şi sarcini	Referinţe
NU SUNT	

Document care conține date cu caracter personal, protejat de prevederile Regulamentului (UE) nr. 679/2016 și Legii 190/2018

Anexa Nr. 1 La Partea I

Teren

Nr cadastral	Suprafaţa (mp)*	Observaţii / Referinţe
	537	

* Suprafaţa este determinată in planul de proiecţie Stereo 70.

DETALII LINIARE IMOBIL

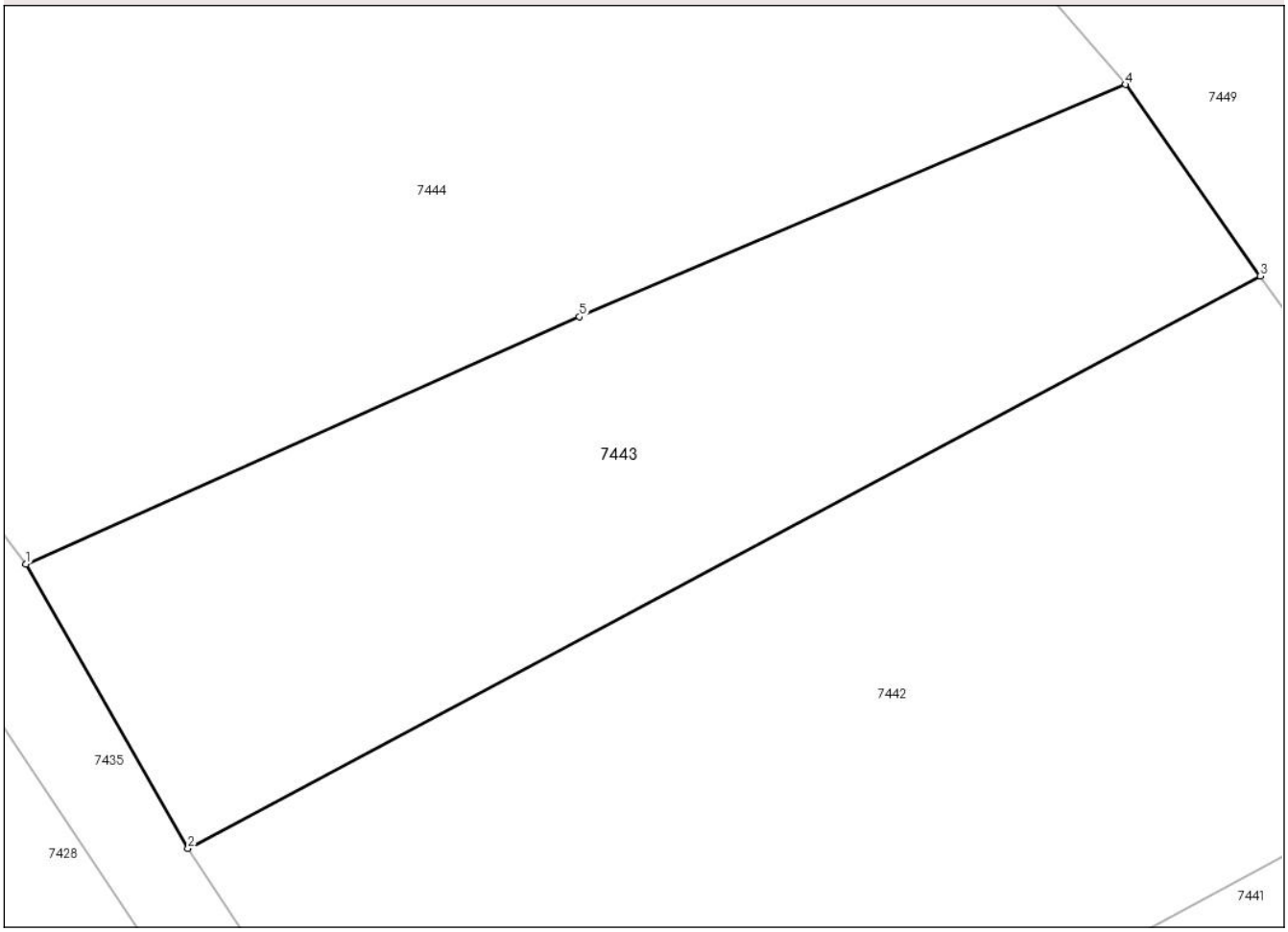

Date referitoare la teren

Crt	Categorie folosință	Intra vilan	Suprafaţa (mp)	Tarla	Parcelă	Nr. topo	Observaţii / Referinţe
1	faneata	NU	537	ZAVOI	1F	-	

Lungime Segmente
1) Valorile lungimilor segmentelor sunt obţinute din proiecţie în plan.

Punct început	X / Y	Punct sfârşit	X / Y	Lungime segment (** (m)
1	550.144,378 672.401,175	2	550.150,822 672.389,877	13.006
2	550.150,822 672.389,877	3	550.193,476 672.412,621	48.338
3	550.193,476 672.412,621	4	550.188,108 672.420,229	9.311
4	550.188,108 672.420,229	5	550.166,398 672.411,006	23.588
5	550.166,398 672.411,006	1	550.144,378 672.401,175	24.115

Document care conține date cu caracter personal, protejat de prevederile Regulamentului (UE) nr. 679/2016 și Legii 190/2018

** Lungimile segmentelor sunt determinate în planul de proiecţie Stereo 70 şi sunt rotunjite la 1 milimetru.
*** Distanţa dintre puncte este formată din segmente cumulate ce sunt mai mici decât valoarea 1 milimetru.

DATE DESPRE IMOBILUL NR. 7444

Oficiul de Cadastru şi Publicitate Imobiliară SUCEAVA
Biroul de Cadastru şi Publicitate Imobiliară Campulung Moldovenesc

A. Partea I. Descrierea imobilului

TEREN Extravilan

Adresa: Jud. Suceava

Nr. Crt	Nr cadastral Nr. topografic	Suprafaţa* (mp)	Observaţii / Referinţe
A1	35184	2.893	Sector cadastral:49 Teren neimprejmuit;

B. Partea II. Proprietari şi acte

Inscrieri privitoare la dreptul de proprietate şi alte drepturi reale		Referinţe
10443 / 21/06/2019		
Act Administrativ nr. 5623, din 31/05/2019 emis de Primăria comunei Vama (act administrativ nr proces verbal de vecinatate din 22-05-2019, emis de PFA NIga Gabriel;act notarial nr 362 din 04-06-2019, emis de B. N. P. Dorina Rotaru);		
B1	se noteaza ca din parte s imobilului cu nr.top.2097/40 din CF 34249 Vama, din parte s imobilului cu nr.top.2097/41 din CF 34251 Vama,din parte s imobilului cu nr.top.2097/42 din CF 34253 Vama se formeaza imobilul cu nr. cad. 35184 ;	A1
B2	se noteaza posesia imobilului cu nr. cad. 35184	A1
	1) **IOSEP CONSTANTIN** 2) **IOSEP NICULINA**	
/		
Act Normativ nr. 7, din 13/03/1996 emis de Parlamentul Romaniei (Lege);		
B3	Intabulare, drept de PROPRIETATE, dobandit prin Lege, cota actuala 1/1, cota initiala 1/1	A1
	1) **NEIDENTIFICAT NEIDENTIFICAT**, Lipsa C.N.P.	

C. Partea III. SARCINI .

Inscrieri privind dezmembramintele dreptului de proprietate, drepturi reale de garanţie şi sarcini	Referinţe
NU SUNT	

Document care conține date cu caracter personal, protejat de prevederile Regulamentului (UE) nr. 679/2016 și Legii 190/2018

Anexa Nr. 1 La Partea I

Teren

Nr cadastral	Suprafaţa (mp)*	Observaţii / Referinţe
35184	2.893	

* Suprafaţa este determinată in planul de proiecţie Stereo 70.

DETALII LINIARE IMOBIL

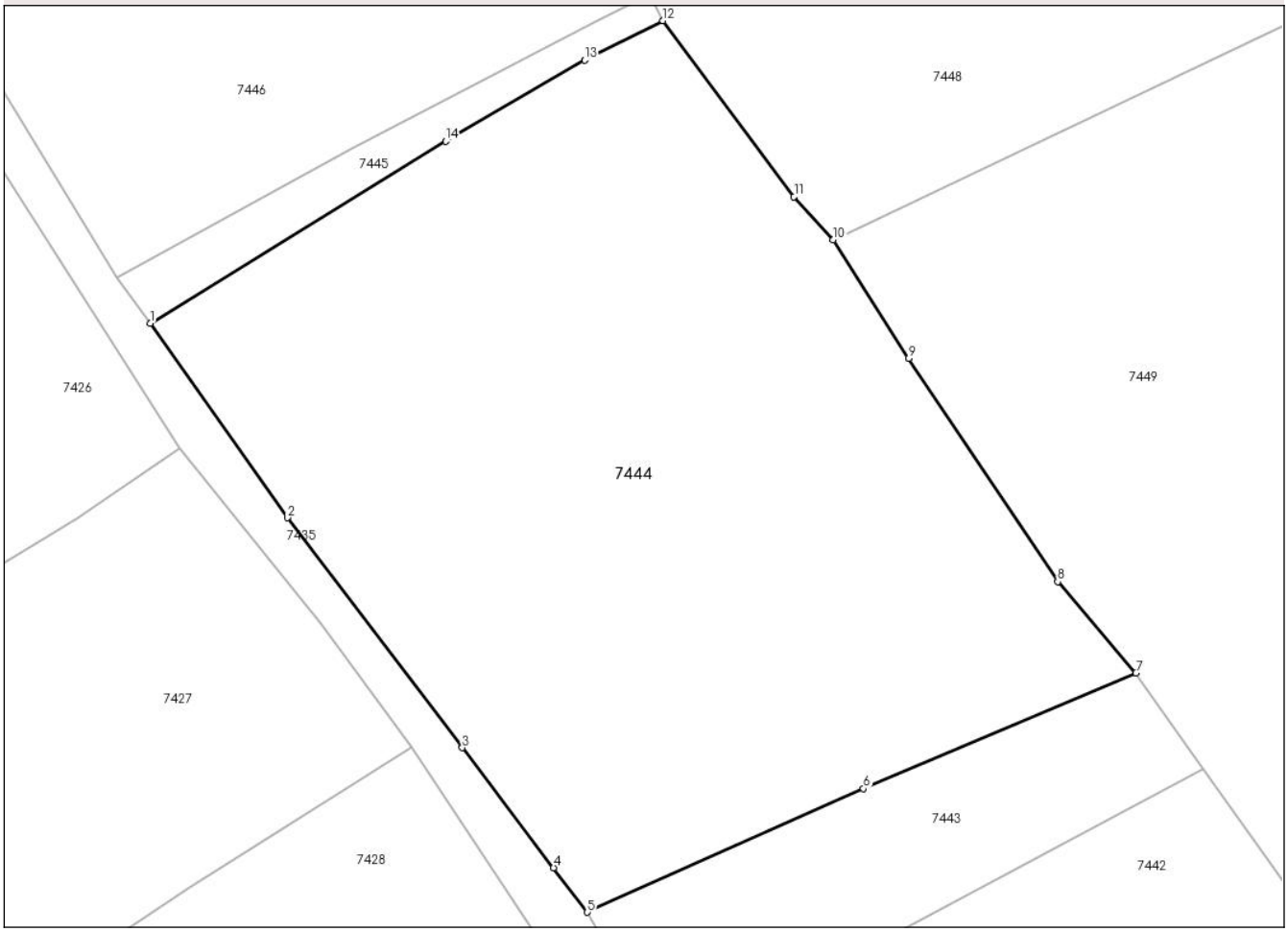

Date referitoare la teren

Crt	Categorie folosință	Intra vilan	Suprafaţa (mp)	Tarla	Parcelă	Nr. topo	Observaţii / Referinţe
1	faneata	NU	2.893	ZAVOI	1F	-	

Lungime Segmente
1) Valorile lungimilor segmentelor sunt obţinute din proiecţie în plan.

Punct început	X / Y	Punct sfârşit	X / Y	Lungime segment (** (m)
1	550.109,536 672.448,084	2	550.120,473 672.432,587	18.968
2	550.120,473 672.432,587	3	550.134,411 672.414,272	23.015
3	550.134,411 672.414,272	4	550.141,691 672.404,706	12.021
4	550.141,691 672.404,706	5	550.144,378 672.401,175	4.437
5	550.144,378 672.401,175	6	550.166,398 672.411,006	24.115

Document care conține date cu caracter personal, protejat de prevederile Regulamentului (UE) nr. 679/2016 și Legii 190/2018

Punct început	X / Y	Punct sfârşit	X / Y	Lungime segment (** (m)
6	550.166,398 672.411,006	7	550.188,108 672.420,229	23.588
7	550.188,108 672.420,229	8	550.181,879 672.427,489	9.566
8	550.181,879 672.427,489	9	550.170,001 672.445,272	21.385
9	550.170,001 672.445,272	10	550.163,951 672.454,71	11.211
10	550.163,951 672.454,71	11	550.160,854 672.458,147	4.627
11	550.160,854 672.458,147	12	550.150,41 672.472,167	17.483
12	550.150,41 672.472,167	13	550.144,161 672.469,022	6.996
13	550.144,161 672.469,022	14	550.133,089 672.462,571	12.814
14	550.133,089 672.462,571	1	550.109,536 672.448,084	27.652

** Lungimile segmentelor sunt determinate în planul de proiecţie Stereo 70 şi sunt rotunjite la 1 milimetru.
*** Distanţa dintre puncte este formată din segmente cumulate ce sunt mai mici decât valoarea 1 milimetru.

Document care conține date cu caracter personal, protejat de prevederile Regulamentului (UE) nr. 679/2016 și Legii 190/2018

DATE DESPRE IMOBILUL NR. 7445

Oficiul de Cadastru şi Publicitate Imobiliară SUCEAVA
Biroul de Cadastru şi Publicitate Imobiliară Campulung Moldovenesc

A. Partea I. Descrierea imobilului

TEREN Extravilan Nr. CF vechi:5316

Adresa: Jud. Suceava

Nr. Crt	Nr cadastral Nr. topografic	Suprafaţa* (mp)	Observaţii / Referinţe
A1	33773	155	Sector cadastral:49 Teren neimprejmuit;

B. Partea II. Proprietari şi acte

Inscrieri privitoare la dreptul de proprietate şi alte drepturi reale		Referinţe
2907 / 18/07/1995		
Act Notarial nr. 3951, din 18/07/1995 emis de Notariatul de Stat Local Câmpulung Moldovenesc (Contract de schimb);		
B1	Intabulare, drept de PROPRIETATE, dobandit prin Conventie, cota actuala 1/1, cota initiala 1/1	A1
	1) **SVED LUCREȚIA**, Lipsa C.N.P. 2) **SOLDAN IOAN**, Lipsa C.N.P. 3) **TĂRNĂUCEANU AURICA**, Lipsa C.N.P. 4) **SOLDAN VASILE**, Lipsa C.N.P.	

C. Partea III. SARCINI .

Inscrieri privind dezmembramintele dreptului de proprietate, drepturi reale de garanţie şi sarcini	Referinţe
NU SUNT	

Anexa Nr. 1 La Partea I

Teren

Nr cadastral	Suprafaţa (mp)*	Observaţii / Referinţe
33773	155	

* Suprafaţa este determinată in planul de proiecţie Stereo 70.

DETALII LINIARE IMOBIL

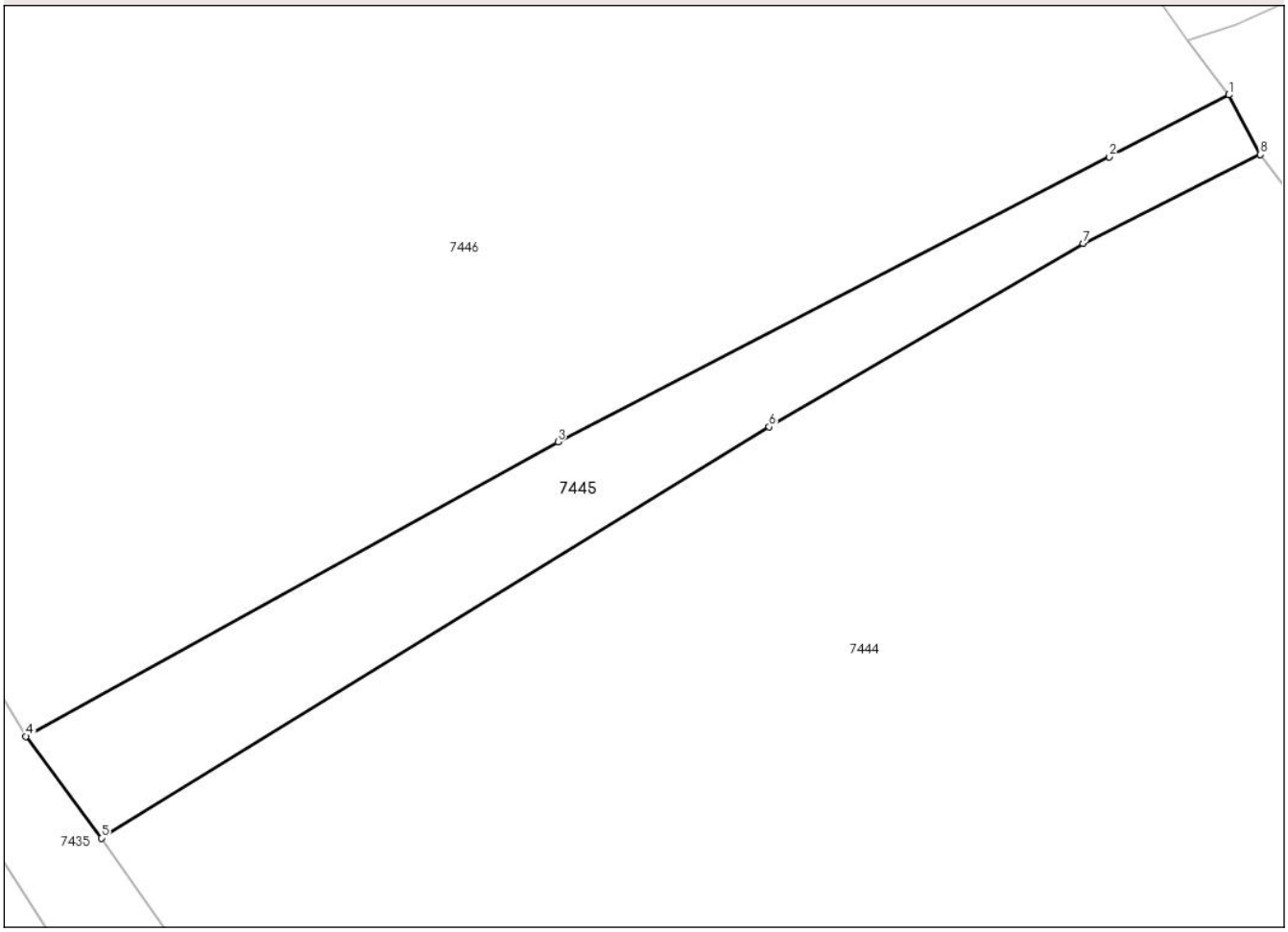

Date referitoare la teren

Crt	Categorie folosință	Intra vilan	Suprafaţa (mp)	Tarla	Parcelă	Nr. topo	Observaţii / Referinţe
1	arabil	NU	155	-	1A	2097/201	

Lungime Segmente
1) Valorile lungimilor segmentelor sunt obţinute din proiecţie în plan.

Punct început	X / Y	Punct sfârşit	X / Y	Lungime segment (** (m)
1	550.149,307 672.474,265	2	550.145,087 672.472,086	4.749
2	550.145,087 672.472,086	3	550.125,642 672.462,041	21.887
3	550.125,642 672.462,041	4	550.106,877 672.451,666	21.442
4	550.106,877 672.451,666	5	550.109,536 672.448,084	4.461
5	550.109,536 672.448,084	6	550.133,089 672.462,571	27.652

Document care conține date cu caracter personal, protejat de prevederile Regulamentului (UE) nr. 679/2016 și Legii 190/2018

Punct început	X / Y	Punct sfârşit	X / Y	Lungime segment (** (m)
6	550.133,089 672.462,571	7	550.144,161 672.469,022	12.814
7	550.144,161 672.469,022	8	550.150,41 672.472,167	6.996
8	550.150,41 672.472,167	1	550.149,307 672.474,265	2.37

** Lungimile segmentelor sunt determinate în planul de proiecţie Stereo 70 şi sunt rotunjite la 1 milimetru.
*** Distanţa dintre puncte este formată din segmente cumulate ce sunt mai mici decât valoarea 1 milimetru.

Document care conține date cu caracter personal, protejat de prevederile Regulamentului (UE) nr. 679/2016 și Legii 190/2018

DATE DESPRE IMOBILUL NR. 7446

Oficiul de Cadastru şi Publicitate Imobiliară SUCEAVA
Biroul de Cadastru şi Publicitate Imobiliară Campulung Moldovenesc

A. Partea I. Descrierea imobilului

TEREN Extravilan Nr. CF vechi:5316

Adresa: Jud. Suceava

Nr. Crt	Nr cadastral Nr. topografic	Suprafaţa* (mp)	Observaţii / Referinţe
A1	33772	1.425	Sector cadastral:49 Teren neimprejmuit;

B. Partea II. Proprietari şi acte

Inscrieri privitoare la dreptul de proprietate şi alte drepturi reale		Referinţe
2907 / 18/07/1995		
Act Notarial nr. 3951, din 18/07/1995 emis de Notariatul de Stat Local Câmpulung Moldovenesc (Contract de schimb);		
B1	Intabulare, drept de PROPRIETATE, dobandit prin Conventie, cota actuala 1/1, cota initiala 1/1	A1
	1) **SVED LUCREȚIA**, Lipsa C.N.P. 2) **SOLDAN IOAN**, Lipsa C.N.P. 3) **TĂRNĂUCEANU AURICA**, Lipsa C.N.P. 4) **SOLDAN VASILE**, Lipsa C.N.P.	

C. Partea III. SARCINI .

Inscrieri privind dezmembramintele dreptului de proprietate, drepturi reale de garanţie şi sarcini	Referinţe
NU SUNT	

Anexa Nr. 1 La Partea I

Teren

Nr cadastral	Suprafaţa (mp)*	Observaţii / Referinţe
33772	1.425	

* Suprafaţa este determinată in planul de proiecţie Stereo 70.

DETALII LINIARE IMOBIL

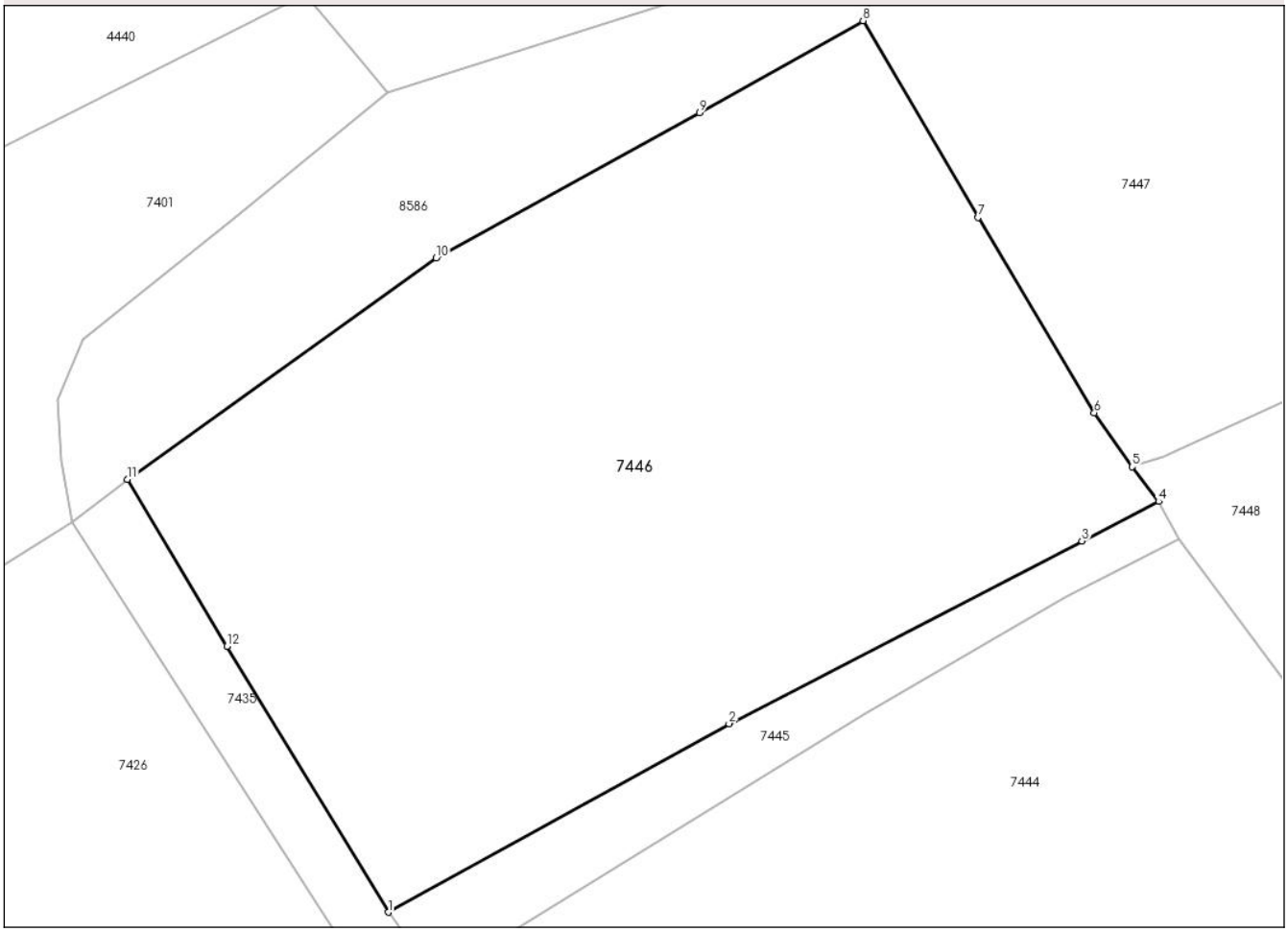

Date referitoare la teren

Crt	Categorie folosință	Intra vilan	Suprafaţa (mp)	Tarla	Parcelă	Nr. topo	Observaţii / Referinţe
1	arabil	NU	1.425	-	1A	2097/71	

Lungime Segmente
1) Valorile lungimilor segmentelor sunt obţinute din proiecţie în plan.

Punct început	X / Y	Punct sfârşit	X / Y	Lungime segment (** (m)
1	550.106,877 672.451,666	2	550.125,642 672.462,041	21.442
2	550.125,642 672.462,041	3	550.145,087 672.472,086	21.887
3	550.145,087 672.472,086	4	550.149,307 672.474,265	4.749
4	550.149,307 672.474,265	5	550.147,846 672.476,17	2.401
5	550.147,846 672.476,17	6	550.145,762 672.479,142	3.63

Document care conține date cu caracter personal, protejat de prevederile Regulamentului (UE) nr. 679/2016 și Legii 190/2018

Punct început	X / Y	Punct sfârşit	X / Y	Lungime segment (** (m)
6	550.145,762 672.479,142	7	550.139,361 672.489,894	12.513
7	550.139,361 672.489,894	8	550.133,029 672.500,714	12.537
8	550.133,029 672.500,714	9	550.124,029 672.495,65	10.326
9	550.124,029 672.495,65	10	550.109,519 672.487,658	16.565
10	550.109,519 672.487,658	11	550.092,517 672.475,472	20.918
11	550.092,517 672.475,472	12	550.097,988 672.466,29	10.688
12	550.097,988 672.466,29	1	550.106,877 672.451,666	17.114

** Lungimile segmentelor sunt determinate în planul de proiecţie Stereo 70 şi sunt rotunjite la 1 milimetru.
*** Distanţa dintre puncte este formată din segmente cumulate ce sunt mai mici decât valoarea 1 milimetru.

Document care conține date cu caracter personal, protejat de prevederile Regulamentului (UE) nr. 679/2016 și Legii 190/2018

DATE DESPRE IMOBILUL NR. 7447

Oficiul de Cadastru şi Publicitate Imobiliară SUCEAVA
Biroul de Cadastru şi Publicitate Imobiliară Campulung Moldovenesc

A. Partea I. Descrierea imobilului

TEREN Extravilan

Adresa: Jud. Suceava

Nr. Crt	Nr cadastral Nr. topografic	Suprafaţa* (mp)	Observaţii / Referinţe
A1		1.415	Sector cadastral:49 Teren neimprejmuit;

B. Partea II. Proprietari şi acte

Inscrieri privitoare la dreptul de proprietate şi alte drepturi reale		Referinţe
/		
Act Normativ nr. 7, din 13/03/1996 emis de Parlamentul Romaniei (Lege);		
B1	Inscrierea provizorie, drept de PROPRIETATE, dobandit prin Lege, cota actuala 1/1, cota initiala 1/1	A1
	1) **COMUNA VAMA**, CIF:4326698, Proprietar neidentificat.	

C. Partea III. SARCINI .

Inscrieri privind dezmembramintele dreptului de proprietate, drepturi reale de garanţie şi sarcini	Referinţe
NU SUNT	

Document care conține date cu caracter personal, protejat de prevederile Regulamentului (UE) nr. 679/2016 și Legii 190/2018

Anexa Nr. 1 La Partea I

Teren

Nr cadastral	Suprafaţa (mp)*	Observaţii / Referinţe
	1.415	

* Suprafaţa este determinată in planul de proiecţie Stereo 70.

DETALII LINIARE IMOBIL

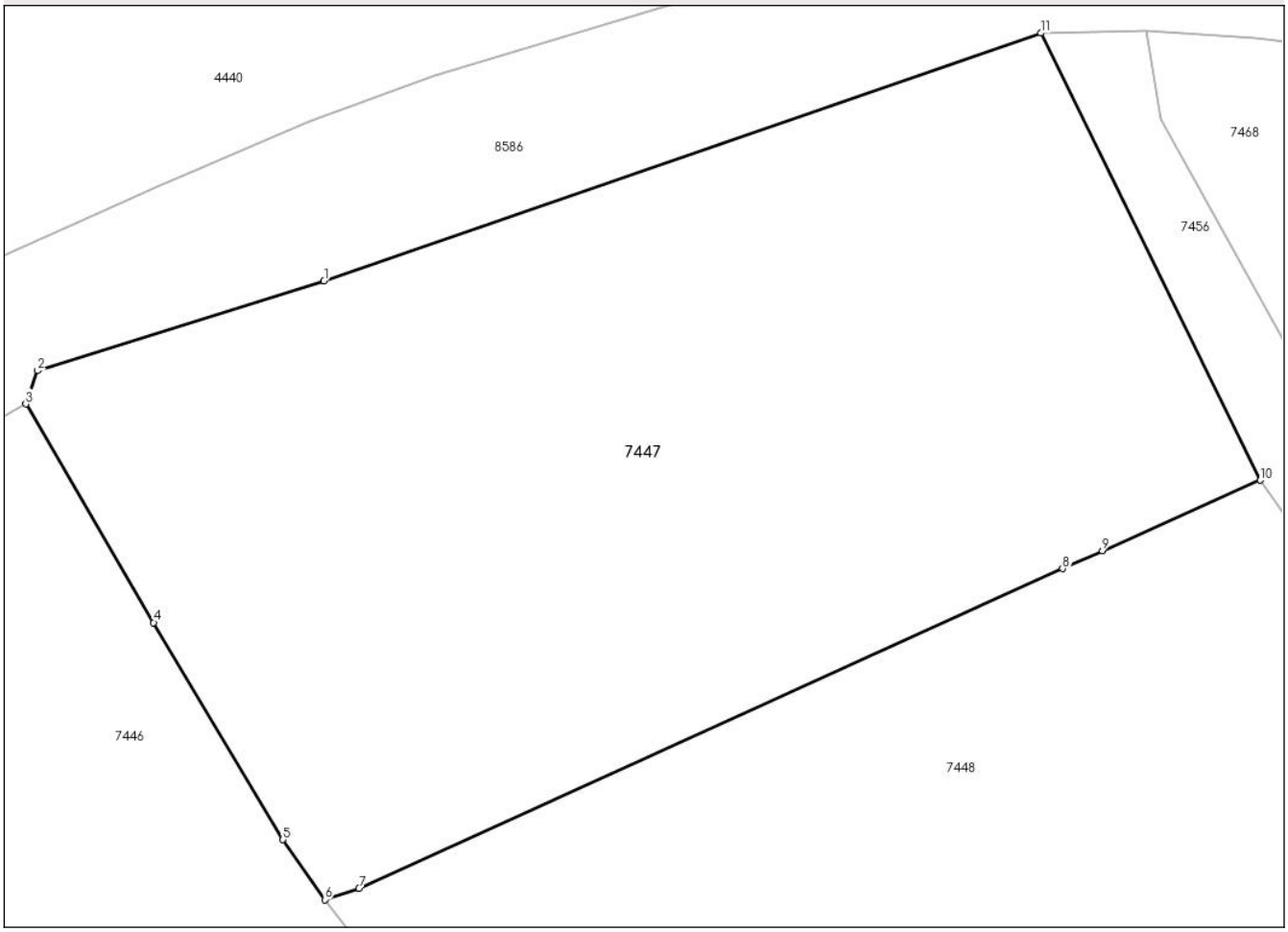

Date referitoare la teren

Crt	Categorie folosință	Intra vilan	Suprafaţa (mp)	Tarla	Parcelă	Nr. topo	Observaţii / Referinţe
1	faneata	NU	1.415	ZAVOI	1F	-	

Lungime Segmente
1) Valorile lungimilor segmentelor sunt obţinute din proiecţie în plan.

Punct început	X / Y	Punct sfârşit	X / Y	Lungime segment (** (m)
1	550.147,808 672.506,804	2	550.133,613 672.502,364	14.874
2	550.133,613 672.502,364	3	550.133,029 672.500,714	1.751
3	550.133,029 672.500,714	4	550.139,361 672.489,894	12.537
4	550.139,361 672.489,894	5	550.145,762 672.479,142	12.513
5	550.145,762 672.479,142	6	550.147,846 672.476,17	3.63

Document care conține date cu caracter personal, protejat de prevederile Regulamentului (UE) nr. 679/2016 și Legii 190/2018

Punct început	X / Y	Punct sfârşit	X / Y	Lungime segment (** (m)
6	550.147,846 672.476,17	7	550.149,543 672.476,729	1.787
7	550.149,543 672.476,729	8	550.184,411 672.492,561	38.294
8	550.184,411 672.492,561	9	550.186,386 672.493,443	2.163
9	550.186,386 672.493,443	10	550.194,215 672.496,938	8.573
10	550.194,215 672.496,938	11	550.183,339 672.519,077	24.666
11	550.183,339 672.519,077	1	550.147,808 672.506,804	37.59

** Lungimile segmentelor sunt determinate în planul de proiecţie Stereo 70 şi sunt rotunjite la 1 milimetru.
*** Distanţa dintre puncte este formată din segmente cumulate ce sunt mai mici decât valoarea 1 milimetru.

Document care conține date cu caracter personal, protejat de prevederile Regulamentului (UE) nr. 679/2016 și Legii 190/2018

DATE DESPRE IMOBILUL NR. 7448

Oficiul de Cadastru şi Publicitate Imobiliară SUCEAVA
Biroul de Cadastru şi Publicitate Imobiliară Campulung Moldovenesc

A. Partea I. Descrierea imobilului

TEREN Extravilan

Adresa: Jud. Suceava

Nr. Crt	Nr cadastral Nr. topografic	Suprafaţa* (mp)	Observaţii / Referinţe
A1		1.295	Sector cadastral:49 Teren neimprejmuit;

B. Partea II. Proprietari şi acte

Inscrieri privitoare la dreptul de proprietate şi alte drepturi reale		Referinţe
/		
Act Normativ nr. 7, din 13/03/1996 emis de Parlamentul Romaniei (Lege);		
B1	Inscrierea provizorie, drept de PROPRIETATE, dobandit prin Lege, cota actuala 1/1, cota initiala 1/1	A1
	1) **COMUNA VAMA**, CIF:4326698, Proprietar neidentificat.	

C. Partea III. SARCINI .

Inscrieri privind dezmembramintele dreptului de proprietate, drepturi reale de garanţie şi sarcini	Referinţe
NU SUNT	

Document care conține date cu caracter personal, protejat de prevederile Regulamentului (UE) nr. 679/2016 și Legii 190/2018

Anexa Nr. 1 La Partea I

Teren

Nr cadastral	Suprafaţa (mp)*	Observaţii / Referinţe
	1.295	

* Suprafaţa este determinată in planul de proiecţie Stereo 70.

DETALII LINIARE IMOBIL

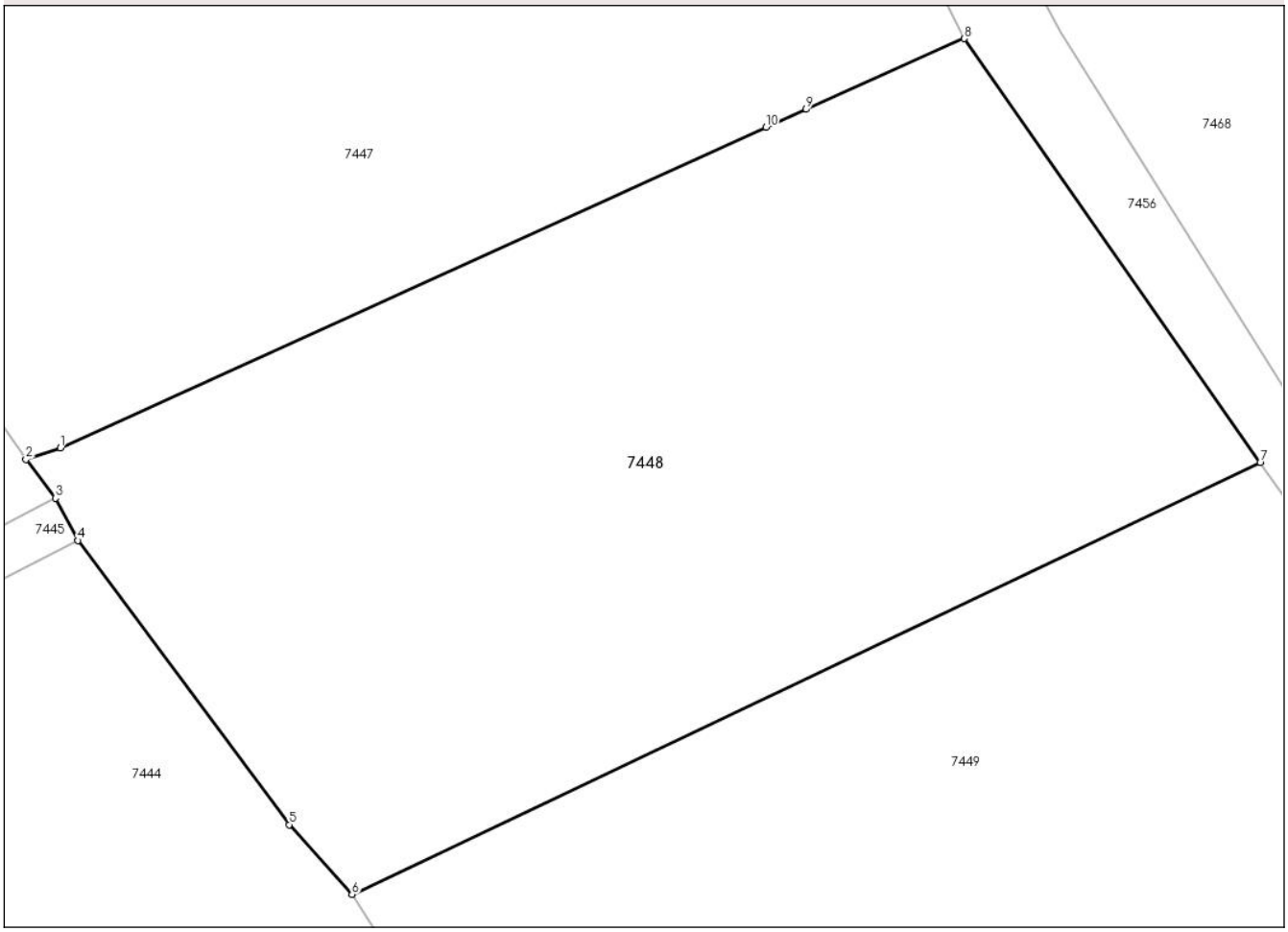

Date referitoare la teren

Crt	Categorie folosință	Intra vilan	Suprafaţa (mp)	Tarla	Parcelă	Nr. topo	Observaţii / Referinţe
1	faneata	NU	1.295	ZAVOI	1F	-	

Lungime Segmente
1) Valorile lungimilor segmentelor sunt obţinute din proiecţie în plan.

Punct început	X / Y	Punct sfârşit	X / Y	Lungime segment (** (m)
1	550.149,543 672.476,729	2	550.147,846 672.476,17	1.787
2	550.147,846 672.476,17	3	550.149,307 672.474,265	2.401
3	550.149,307 672.474,265	4	550.150,41 672.472,167	2.37
4	550.150,41 672.472,167	5	550.160,854 672.458,147	17.483
5	550.160,854 672.458,147	6	550.163,951 672.454,71	4.627

Document care conține date cu caracter personal, protejat de prevederile Regulamentului (UE) nr. 679/2016 și Legii 190/2018

Punct început	X / Y	Punct sfârşit	X / Y	Lungime segment (** (m)
6	550.163,951 672.454,71	7	550.208,827 672.476,007	49.673
7	550.208,827 672.476,007	8	550.194,215 672.496,938	25.527
8	550.194,215 672.496,938	9	550.186,386 672.493,443	8.573
9	550.186,386 672.493,443	10	550.184,411 672.492,561	2.163
10	550.184,411 672.492,561	1	550.149,543 672.476,729	38.294

** Lungimile segmentelor sunt determinate în planul de proiecţie Stereo 70 şi sunt rotunjite la 1 milimetru.
*** Distanţa dintre puncte este formată din segmente cumulate ce sunt mai mici decât valoarea 1 milimetru.

Document care conține date cu caracter personal, protejat de prevederile Regulamentului (UE) nr. 679/2016 și Legii 190/2018

DATE DESPRE IMOBILUL NR. 7449

Oficiul de Cadastru şi Publicitate Imobiliară SUCEAVA
Biroul de Cadastru şi Publicitate Imobiliară Campulung Moldovenesc

A. Partea I. Descrierea imobilului

TEREN Extravilan

Adresa: Jud. Suceava

Nr. Crt	Nr cadastral Nr. topografic	Suprafaţa* (mp)	Observaţii / Referinţe
A1		4.976	Sector cadastral:49 Teren neimprejmuit;

B. Partea II. Proprietari şi acte

Inscrieri privitoare la dreptul de proprietate şi alte drepturi reale		Referinţe
/		
Act Normativ nr. 7, din 13/03/1996 emis de Parlamentul Romaniei (Lege);		
B1	Inscrierea provizorie, drept de PROPRIETATE, dobandit prin Lege, cota actuala 1/1, cota initiala 1/1	A1
	1) **COMUNA VAMA**, CIF:4326698, Proprietar neidentificat.	

C. Partea III. SARCINI .

Inscrieri privind dezmembramintele dreptului de proprietate, drepturi reale de garanţie şi sarcini	Referinţe
NU SUNT	

Document care conține date cu caracter personal, protejat de prevederile Regulamentului (UE) nr. 679/2016 și Legii 190/2018

Anexa Nr. 1 La Partea I

Teren

Nr cadastral	Suprafaţa (mp)*	Observaţii / Referinţe
	4.976	

* Suprafaţa este determinată in planul de proiecţie Stereo 70.

DETALII LINIARE IMOBIL

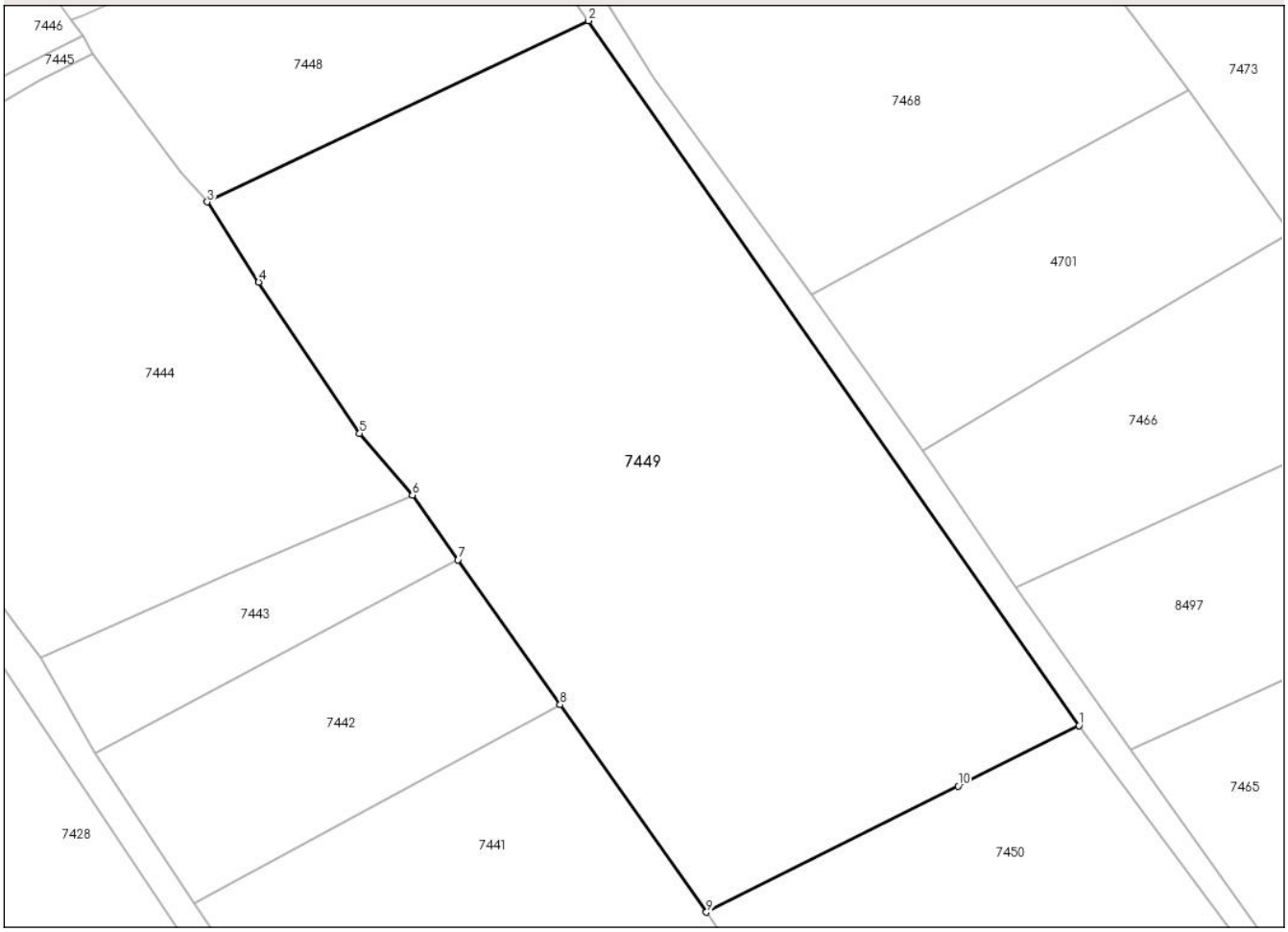

Date referitoare la teren

Crt	Categorie folosință	Intra vilan	Suprafaţa (mp)	Tarla	Parcelă	Nr. topo	Observaţii / Referinţe
1	faneata	NU	4.976	ZAVOI	1F	-	

Lungime Segmente
1) Valorile lungimilor segmentelor sunt obţinute din proiecţie în plan.

Punct început	X / Y	Punct sfârşit	X / Y	Lungime segment (** (m)
1	550.266,549 672.393,155	2	550.208,827 672.476,007	100.977
2	550.208,827 672.476,007	3	550.163,951 672.454,71	49.673
3	550.163,951 672.454,71	4	550.170,001 672.445,272	11.211
4	550.170,001 672.445,272	5	550.181,879 672.427,489	21.385
5	550.181,879 672.427,489	6	550.188,108 672.420,229	9.566

Document care conține date cu caracter personal, protejat de prevederile Regulamentului (UE) nr. 679/2016 și Legii 190/2018

Punct început	X / Y	Punct sfârşit	X / Y	Lungime segment (** (m)
6	550.188,108 672.420,229	7	550.193,476 672.412,621	9.311
7	550.193,476 672.412,621	8	550.205,488 672.395,596	20.836
8	550.205,488 672.395,596	9	550.222,7 672.371,2	29.857
9	550.222,7 672.371,2	10	550.252,317 672.386,029	33.122
10	550.252,317 672.386,029	1	550.266,549 672.393,155	15.917

** Lungimile segmentelor sunt determinate în planul de proiecţie Stereo 70 şi sunt rotunjite la 1 milimetru.
*** Distanţa dintre puncte este formată din segmente cumulate ce sunt mai mici decât valoarea 1 milimetru.

Document care conține date cu caracter personal, protejat de prevederile Regulamentului (UE) nr. 679/2016 și Legii 190/2018

DATE DESPRE IMOBILUL NR. 7450

Oficiul de Cadastru şi Publicitate Imobiliară SUCEAVA
Biroul de Cadastru şi Publicitate Imobiliară Campulung Moldovenesc

A. Partea I. Descrierea imobilului

TEREN Extravilan

Adresa: Jud. Suceava

Nr. Crt	Nr cadastral Nr. topografic	Suprafaţa* (mp)	Observaţii / Referinţe
A1		1.661	Sector cadastral:49 Teren neimprejmuit;

B. Partea II. Proprietari şi acte

Inscrieri privitoare la dreptul de proprietate şi alte drepturi reale		Referinţe
/		
Act Normativ nr. 7, din 13/03/1996 emis de Parlamentul Romaniei (Lege);		
B1	Inscrierea provizorie, drept de PROPRIETATE, dobandit prin Lege, cota actuala 1/1, cota initiala 1/1	A1
	1) **COMUNA VAMA**, CIF:4326698, Proprietar neidentificat.	

C. Partea III. SARCINI .

Inscrieri privind dezmembramintele dreptului de proprietate, drepturi reale de garanţie şi sarcini	Referinţe
NU SUNT	

Document care conține date cu caracter personal, protejat de prevederile Regulamentului (UE) nr. 679/2016 și Legii 190/2018

Anexa Nr. 1 La Partea I

Teren

Nr cadastral	Suprafaţa (mp)*	Observaţii / Referinţe
	1.661	

* Suprafaţa este determinată in planul de proiecţie Stereo 70.

DETALII LINIARE IMOBIL

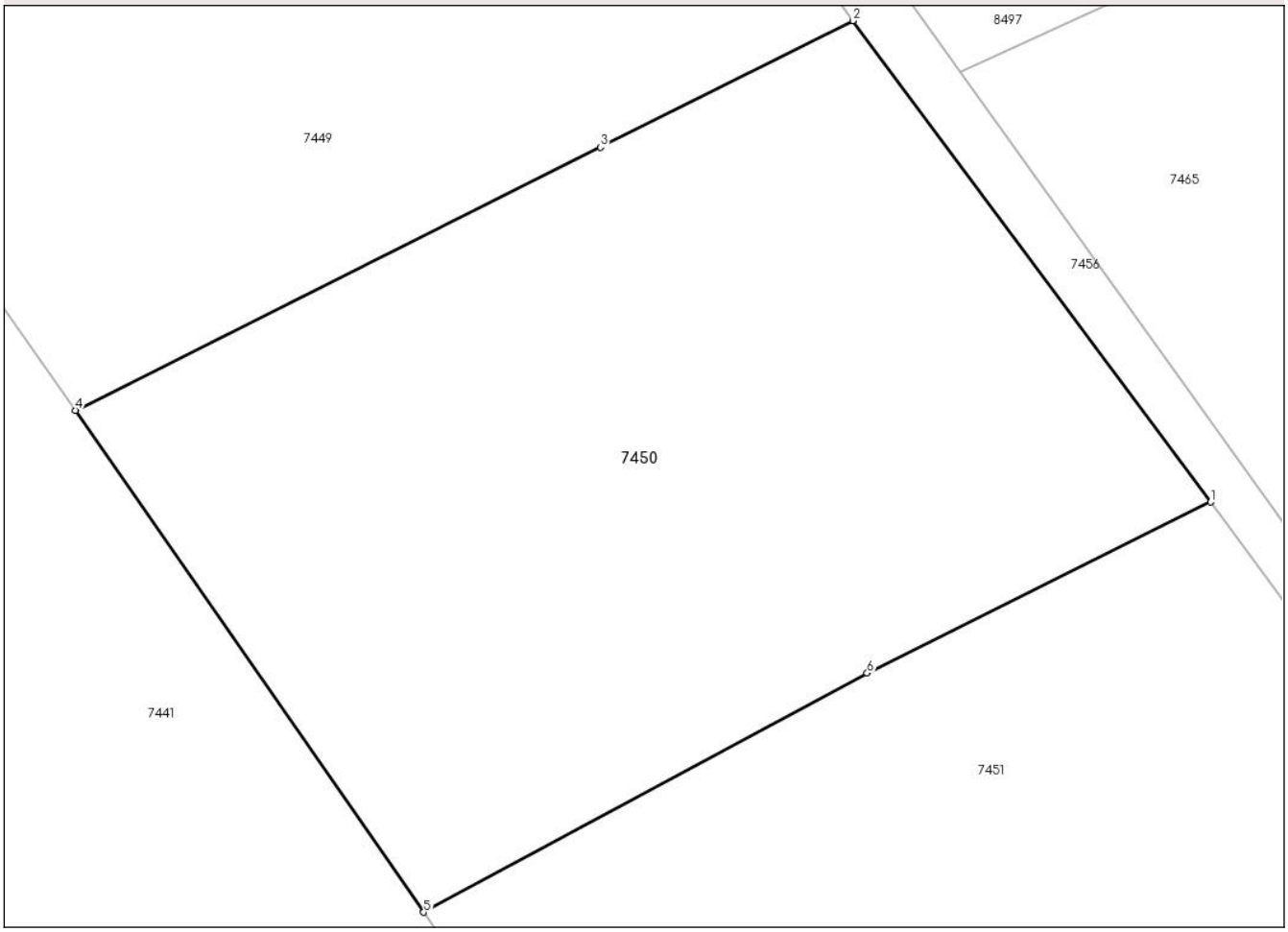

Date referitoare la teren

Crt	Categorie folosință	Intra vilan	Suprafaţa (mp)	Tarla	Parcelă	Nr. topo	Observaţii / Referinţe
1	faneata	NU	1.661	ZAVOI	1F	-	

Lungime Segmente
1) Valorile lungimilor segmentelor sunt obţinute din proiecţie în plan.

Punct început	X / Y	Punct sfârşit	X / Y	Lungime segment (** (m)
1	550.286,732 672.366,03	2	550.266,549 672.393,155	33.81
2	550.266,549 672.393,155	3	550.252,317 672.386,029	15.917
3	550.252,317 672.386,029	4	550.222,7 672.371,2	33.122
4	550.222,7 672.371,2	5	550.242,342 672.342,921	34.431
5	550.242,342 672.342,921	6	550.267,359 672.356,393	28.414

Document care conține date cu caracter personal, protejat de prevederile Regulamentului (UE) nr. 679/2016 și Legii 190/2018

Punct început	X / Y	Punct sfârşit	X / Y	Lungime segment (** (m)
6	550.267,359 672.356,393	1	550.286,732 672.366,03	21.638

** Lungimile segmentelor sunt determinate în planul de proiecţie Stereo 70 şi sunt rotunjite la 1 milimetru.
*** Distanţa dintre puncte este formată din segmente cumulate ce sunt mai mici decât valoarea 1 milimetru.

Document care conține date cu caracter personal, protejat de prevederile Regulamentului (UE) nr. 679/2016 și Legii 190/2018

DATE DESPRE IMOBILUL NR. 7451

Oficiul de Cadastru şi Publicitate Imobiliară SUCEAVA
Biroul de Cadastru şi Publicitate Imobiliară Campulung Moldovenesc

A. Partea I. Descrierea imobilului

TEREN Extravilan Nr. CF vechi:5851

Adresa: Jud. Suceava

Nr. Crt	Nr cadastral Nr. topografic	Suprafaţa* (mp)	Observaţii / Referinţe
A1	37304	2.400	Sector cadastral:49 Teren neimprejmuit;

B. Partea II. Proprietari şi acte

Inscrieri privitoare la dreptul de proprietate şi alte drepturi reale		Referinţe
2079 / 10/02/2023		
Act Notarial nr. 282, din 09/02/2023 emis de Rotaru Dorina;		
B4	Intabulare, drept de PROPRIETATE, dobandit prin Conventie, cota actuala 1/1, cota initiala 1/1	A1
	1) **POPII IOAN** 2) **POPII IRINA-ROXANA**	

C. Partea III. SARCINI .

Inscrieri privind dezmembramintele dreptului de proprietate, drepturi reale de garanţie şi sarcini	Referinţe
NU SUNT	

Document care conține date cu caracter personal, protejat de prevederile Regulamentului (UE) nr. 679/2016 și Legii 190/2018

Anexa Nr. 1 La Partea I

Teren

Nr cadastral	Suprafaţa (mp)*	Observaţii / Referinţe
37304	2.400	

* Suprafaţa este determinată in planul de proiecţie Stereo 70.

DETALII LINIARE IMOBIL

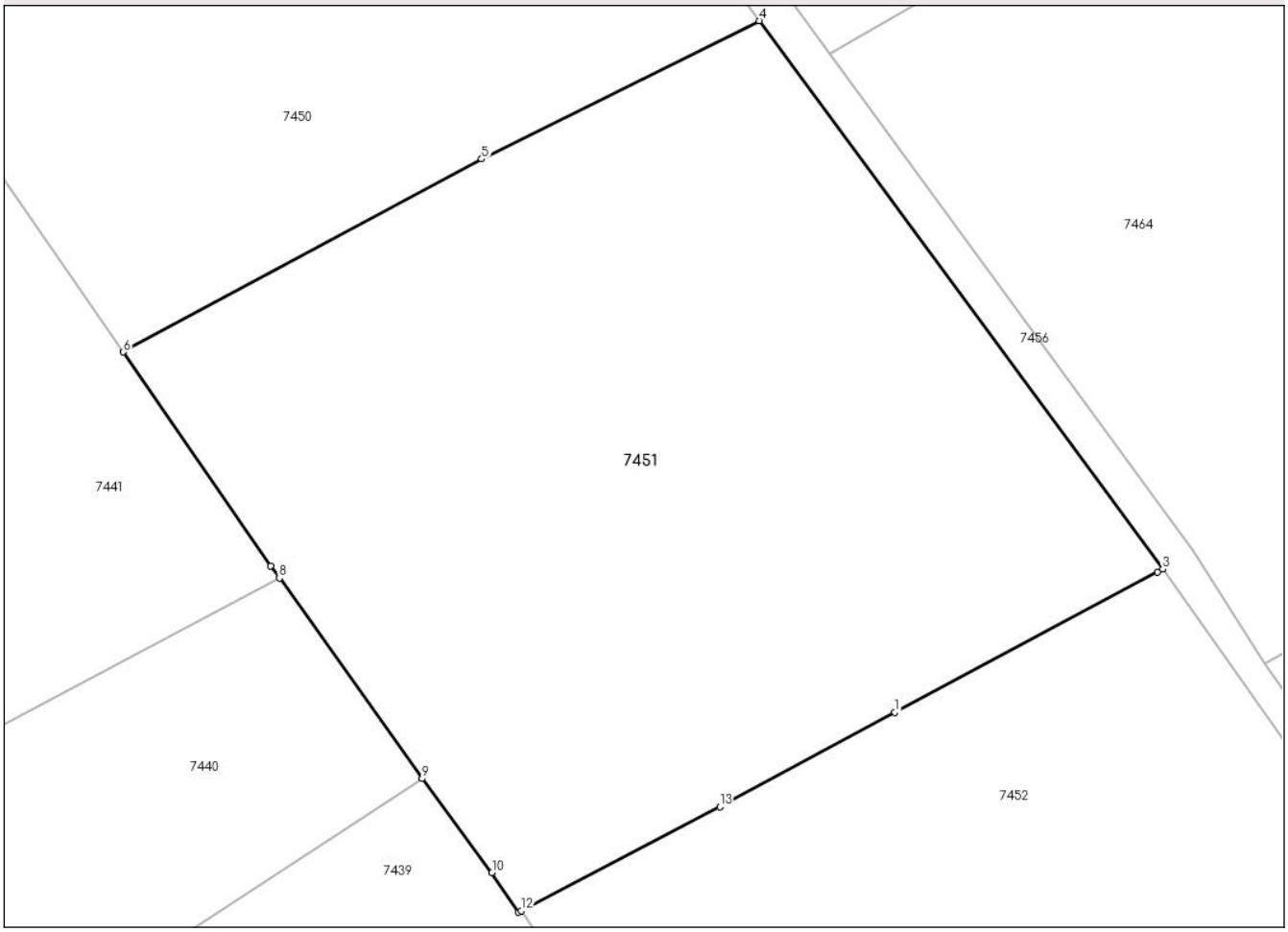

Date referitoare la teren

Crt	Categorie folosință	Intra vilan	Suprafaţa (mp)	Tarla	Parcelă	Nr. topo	Observaţii / Referinţe
1	arabil	NU	2.400	ZAVOI	1A	2097/235	

Lungime Segmente
1) Valorile lungimilor segmentelor sunt obţinute din proiecţie în plan.

Punct început	X / Y	Punct sfârşit	X / Y	Lungime segment (** (m)
1	550.296,212 672.317,803	2	550.314,566 672.327,588	20.799
2	550.314,566 672.327,588	3	550.314,918 672.327,775	0.399
3	550.314,918 672.327,775	4	550.286,732 672.366,03	47.517
4	550.286,732 672.366,03	5	550.267,359 672.356,393	21.638
5	550.267,359 672.356,393	6	550.242,342 672.342,921	28.414

Document care conține date cu caracter personal, protejat de prevederile Regulamentului (UE) nr. 679/2016 și Legii 190/2018

Punct început	X / Y	Punct sfârşit	X / Y	Lungime segment (** (m)
6	550.242,342 672.342,921	7	550.252,643 672.328,012	18.122
7	550.252,643 672.328,012	8	550.253,237 672.327,152	1.045
8	550.253,237 672.327,152	9	550.263,213 672.313,178	17.17
9	550.263,213 672.313,178	10	550.268,077 672.306,607	8.175
10	550.268,077 672.306,607	11	550.269,925 672.303,855	3.315
11	550.269,925 672.303,855	12	550.270,118 672.303,956	0.218
12	550.270,118 672.303,956	13	550.283,99 672.311,209	15.654
13	550.283,99 672.311,209	1	550.296,212 672.317,803	13.887

** Lungimile segmentelor sunt determinate în planul de proiecţie Stereo 70 şi sunt rotunjite la 1 milimetru.
*** Distanţa dintre puncte este formată din segmente cumulate ce sunt mai mici decât valoarea 1 milimetru.

Document care conține date cu caracter personal, protejat de prevederile Regulamentului (UE) nr. 679/2016 și Legii 190/2018

DATE DESPRE IMOBILUL NR. 7452

Oficiul de Cadastru şi Publicitate Imobiliară SUCEAVA
Biroul de Cadastru şi Publicitate Imobiliară Campulung Moldovenesc

A. Partea I. Descrierea imobilului

TEREN Extravilan

Adresa: Jud. Suceava

Nr. Crt	Nr cadastral Nr. topografic	Suprafaţa* (mp)	Observaţii / Referinţe
A1	36284	2.122	Sector cadastral:49 Teren neimprejmuit;

B. Partea II. Proprietari şi acte

Inscrieri privitoare la dreptul de proprietate şi alte drepturi reale		Referinţe
8607 / 04/06/2021		
Act Administrativ nr. 6051, din 12/05/2021 emis de Primaria Comunei Vama (inscris sub semnatura privata nr 2 din 10-03-2021, emis de PFA Chiperi Simona Alina;act notarial nr 588 din 12-05-2021, emis de Notar public, Taran Liliana);		
B1	se noteaza ca din parte a imobilului cu nr.top 2097/81 din CF 34122 Vama se formeaza imobilul cu nr. cad. 36284	A1
B2	se noteaza posesia imobilului cu nr. cad. 36284	A1
	1) **BOSANCO-MICLUŞ CONSTANTIN**	
/		
Act Normativ nr. 7, din 13/03/1996 emis de PARLAMENTUL ROMANIEI (Lege);		
B3	Intabulare, drept de PROPRIETATE, dobandit prin Lege, cota actuala 1/1, cota initiala 1/1	A1
	1) **NEIDENTIFICAT NEIDENTIFICAT**, Lipsa C.N.P.	

C. Partea III. SARCINI .

Inscrieri privind dezmembramintele dreptului de proprietate, drepturi reale de garanţie şi sarcini	Referinţe
NU SUNT	

Document care conține date cu caracter personal, protejat de prevederile Regulamentului (UE) nr. 679/2016 și Legii 190/2018

Anexa Nr. 1 La Partea I

Teren

Nr cadastral	Suprafaţa (mp)*	Observaţii / Referinţe
36284	2.122	

* Suprafaţa este determinată in planul de proiecţie Stereo 70.

DETALII LINIARE IMOBIL

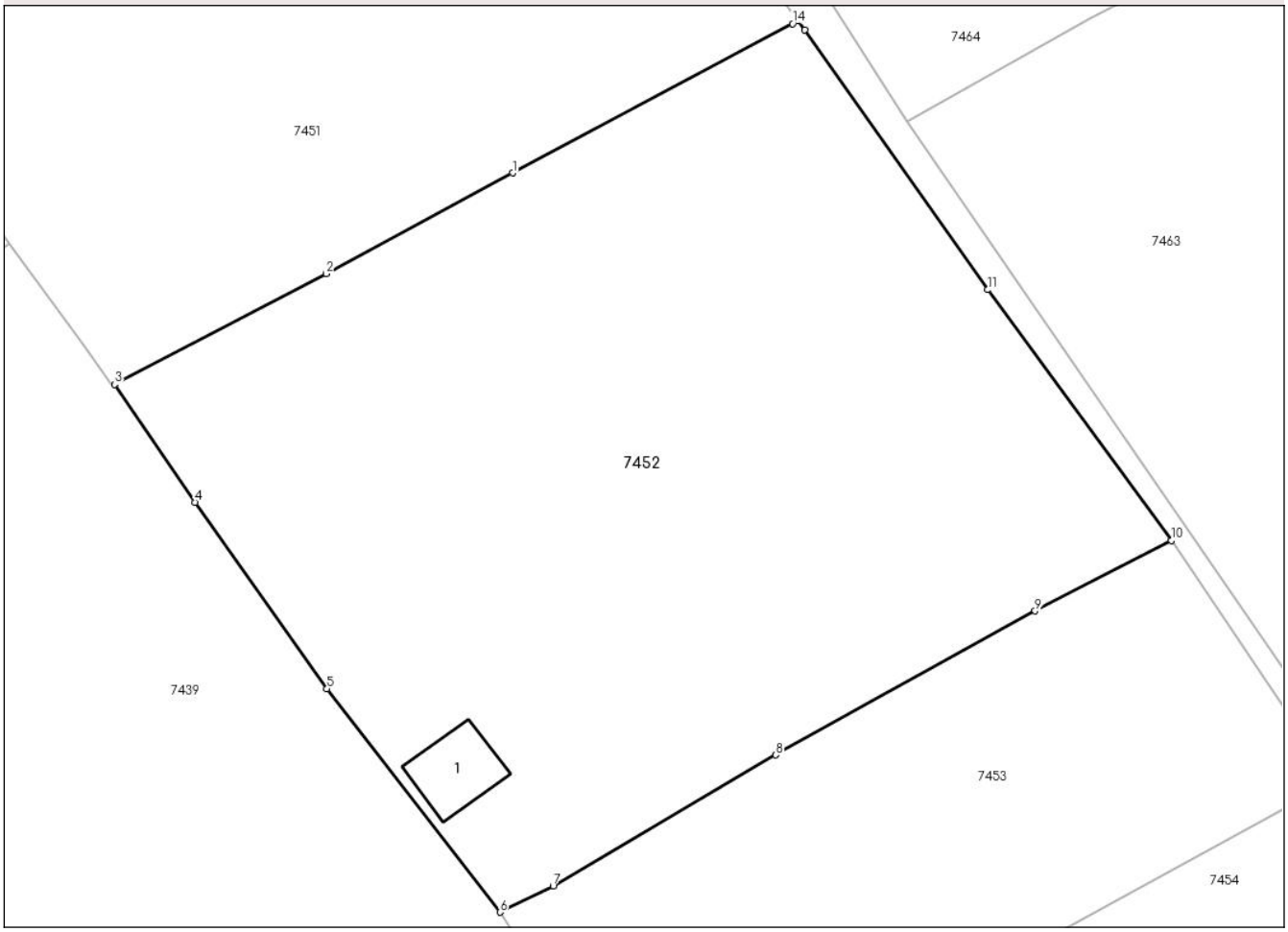

Date referitoare la teren

Crt	Categorie folosință	Intra vilan	Suprafaţa (mp)	Tarla	Parcelă	Nr. topo	Observaţii / Referinţe
1	arabil	NU	2.122	-	1A	-	

Date referitoare la construcţii

Crt	Număr	Destinaţie construcţie	Supraf. (mp)	Situaţie juridică	Observaţii / Referinţe
A1.1	36284-C1	constructii anexa	24	Fara acte	Nr. niveluri:1; S. construita la sol:24 mp; S. construita desfasurata:24 mp; Fanar

Lungime Segmente
1) Valorile lungimilor segmentelor sunt obţinute din proiecţie în plan.

Punct început	X / Y	Punct sfârşit	X / Y	Lungime segment (** (m)
1	550.296,212 672.317,803	2	550.283,99 672.311,209	13.887
2	550.283,99 672.311,209	3	550.270,118 672.303,956	15.654
3	550.270,118 672.303,956	4	550.275,381 672.296,233	9.346
4	550.275,381 672.296,233	5	550.284,041 672.284,017	14.974

Document care conține date cu caracter personal, protejat de prevederile Regulamentului (UE) nr. 679/2016 și Legii 190/2018

Punct început	X / Y	Punct sfârşit	X / Y	Lungime segment (** (m)
5	550.284,041 672.284,017	6	550.295,382 672.269,386	18.512
6	550.295,382 672.269,386	7	550.298,871 672.271,116	3.894
7	550.298,871 672.271,116	8	550.313,457 672.279,689	16.919
8	550.313,457 672.279,689	9	550.330,464 672.289,11	19.442
9	550.330,464 672.289,11	10	550.339,416 672.293,721	10.07
10	550.339,416 672.293,721	11	550.327,367 672.310,153	20.375
11	550.327,367 672.310,153	12	550.315,367 672.327,161	20.816
12	550.315,367 672.327,161	13	550.314,918 672.327,775	0.76
13	550.314,918 672.327,775	14	550.314,566 672.327,588	0.399
14	550.314,566 672.327,588	1	550.296,212 672.317,803	20.799

** Lungimile segmentelor sunt determinate în planul de proiecţie Stereo 70 şi sunt rotunjite la 1 milimetru.
*** Distanţa dintre puncte este formată din segmente cumulate ce sunt mai mici decât valoarea 1 milimetru.

Document care conține date cu caracter personal, protejat de prevederile Regulamentului (UE) nr. 679/2016 și Legii 190/2018

DATE DESPRE IMOBILUL NR. 7453

Oficiul de Cadastru şi Publicitate Imobiliară SUCEAVA
Biroul de Cadastru şi Publicitate Imobiliară Campulung Moldovenesc

A. Partea I. Descrierea imobilului

TEREN Extravilan

Adresa: Jud. Suceava

Nr. Crt	Nr cadastral Nr. topografic	Suprafaţa* (mp)	Observaţii / Referinţe
A1	38211	956	Sector cadastral:49 Teren neimprejmuit;

B. Partea II. Proprietari şi acte

Inscrieri privitoare la dreptul de proprietate şi alte drepturi reale		Referinţe
3662 / 05/03/2024		
Act Notarial nr. 530, din 04/03/2024 emis de Scraba Luminita Ana Maria;		
B2	se notează POSESIA asupra imobilului, ca bun propriu	A1
	1) **BOSANCU CORNEL**	
/		
Act Normativ nr. 7, din 13/03/1996 emis de PARLAMENTUL ROMANIEI (Lege);		
B3	Intabulare, drept de PROPRIETATE, dobandit prin Lege, cota actuala 1/1, cota initiala 1/1	A1
	1) **NEIDENTIFICAT NEIDENTIFICAT**, Lipsa C.N.P.	

C. Partea III. SARCINI .

Inscrieri privind dezmembramintele dreptului de proprietate, drepturi reale de garanţie şi sarcini	Referinţe
NU SUNT	

Anexa Nr. 1 La Partea I

Teren

Nr cadastral	Suprafaţa (mp)*	Observaţii / Referinţe
38211	956	

* Suprafaţa este determinată in planul de proiecţie Stereo 70.

DETALII LINIARE IMOBIL

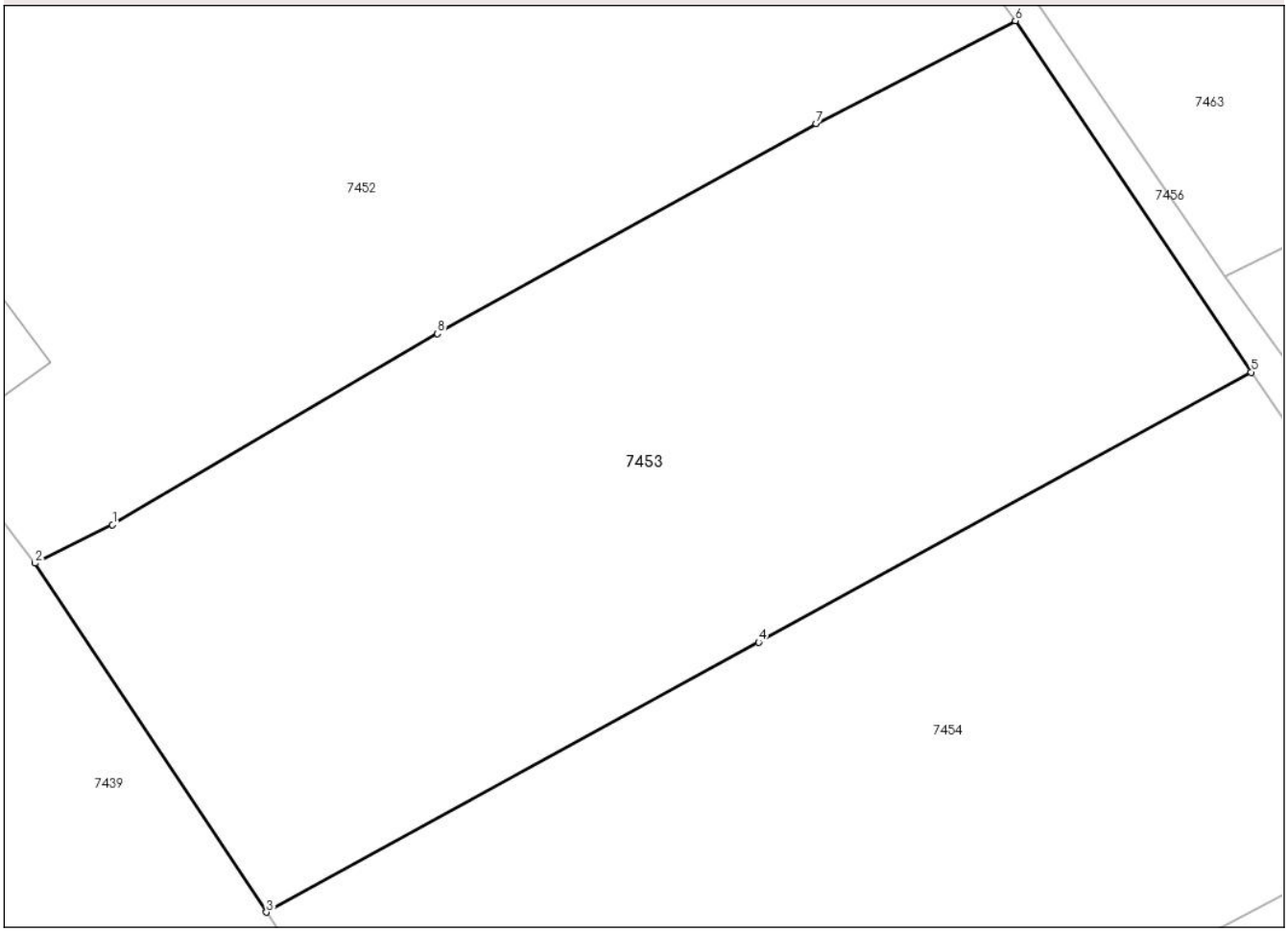

Date referitoare la teren

Crt	Categorie folosință	Intra vilan	Suprafaţa (mp)	Tarla	Parcelă	Nr. topo	Observaţii / Referinţe
1	faneata	NU	956	-	1F	-	

Lungime Segmente
1) Valorile lungimilor segmentelor sunt obţinute din proiecţie în plan.

Punct început	X / Y	Punct sfârşit	X / Y	Lungime segment (** (m)
1	550.298,871 672.271,116	2	550.295,382 672.269,386	3.894
2	550.295,382 672.269,386	3	550.305,782 672.253,729	18.796
3	550.305,782 672.253,729	4	550.327,88 672.265,838	25.199
4	550.327,88 672.265,838	5	550.350,008 672.277,958	25.23
5	550.350,008 672.277,958	6	550.339,416 672.293,721	18.991

Document care conține date cu caracter personal, protejat de prevederile Regulamentului (UE) nr. 679/2016 și Legii 190/2018

Punct început	X / Y	Punct sfârşit	X / Y	Lungime segment (** (m)
6	550.339,416 672.293,721	7	550.330,464 672.289,11	10.07
7	550.330,464 672.289,11	8	550.313,457 672.279,689	19.442
8	550.313,457 672.279,689	1	550.298,871 672.271,116	16.919

** Lungimile segmentelor sunt determinate în planul de proiecţie Stereo 70 şi sunt rotunjite la 1 milimetru.
*** Distanţa dintre puncte este formată din segmente cumulate ce sunt mai mici decât valoarea 1 milimetru.

Document care conține date cu caracter personal, protejat de prevederile Regulamentului (UE) nr. 679/2016 și Legii 190/2018

DATE DESPRE IMOBILUL NR. 7454

Oficiul de Cadastru şi Publicitate Imobiliară SUCEAVA
Biroul de Cadastru şi Publicitate Imobiliară Campulung Moldovenesc

A. Partea I. Descrierea imobilului

TEREN Extravilan

Adresa: Jud. Suceava

Nr. Crt	Nr cadastral Nr. topografic	Suprafaţa* (mp)	Observaţii / Referinţe
A1		1.057	Sector cadastral:49 Teren neimprejmuit;

B. Partea II. Proprietari şi acte

Inscrieri privitoare la dreptul de proprietate şi alte drepturi reale		Referinţe
/		
Act Normativ nr. 7, din 13/03/1996 emis de Parlamentul Romaniei (Lege);		
B1	Inscrierea provizorie, drept de PROPRIETATE, dobandit prin Lege, cota actuala 1/1, cota initiala 1/1	A1
	1) **COMUNA VAMA**, CIF:4326698, Proprietar neidentificat.	

C. Partea III. SARCINI .

Inscrieri privind dezmembramintele dreptului de proprietate, drepturi reale de garanţie şi sarcini	Referinţe
NU SUNT	

Document care conține date cu caracter personal, protejat de prevederile Regulamentului (UE) nr. 679/2016 și Legii 190/2018

Anexa Nr. 1 La Partea I

Teren

Nr cadastral	Suprafaţa (mp)*	Observaţii / Referinţe
	1.057	

* Suprafaţa este determinată in planul de proiecţie Stereo 70.

DETALII LINIARE IMOBIL

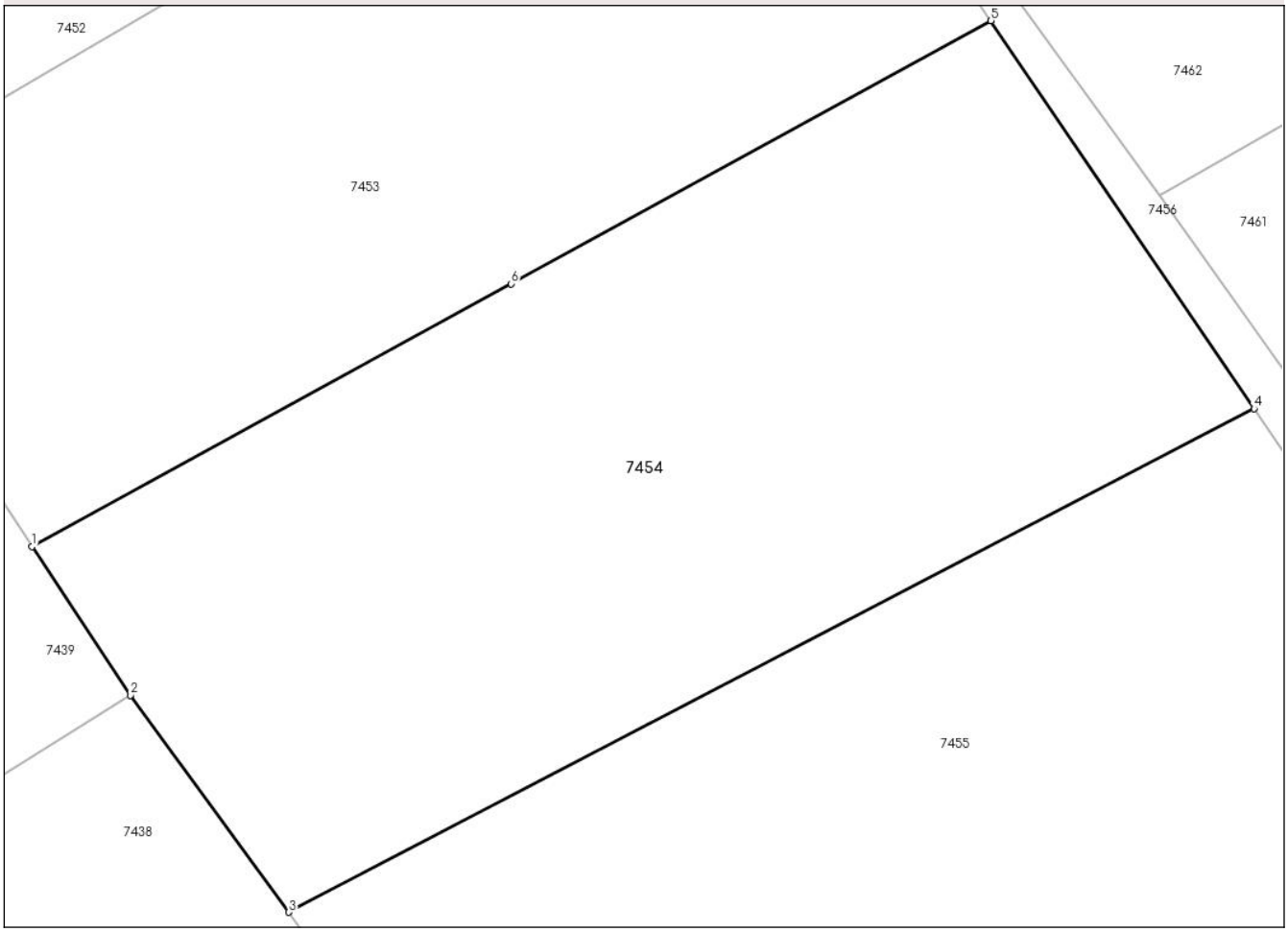

Date referitoare la teren

Crt	Categorie folosință	Intra vilan	Suprafaţa (mp)	Tarla	Parcelă	Nr. topo	Observaţii / Referinţe
1	faneata	NU	1.057	ZAVOI	1F	-	

Lungime Segmente
1) Valorile lungimilor segmentelor sunt obţinute din proiecţie în plan.

Punct început	X / Y	Punct sfârşit	X / Y	Lungime segment (** (m)
1	550.305,782 672.253,729	2	550.310,327 672.246,878	8.221
2	550.310,327 672.246,878	3	550.317,625 672.236,886	12.374
3	550.317,625 672.236,886	4	550.362,138 672.260,081	50.194
4	550.362,138 672.260,081	5	550.350,008 672.277,958	21.604
5	550.350,008 672.277,958	6	550.327,88 672.265,838	25.23

Document care conține date cu caracter personal, protejat de prevederile Regulamentului (UE) nr. 679/2016 și Legii 190/2018

Punct început	X / Y	Punct sfârşit	X / Y	Lungime segment (** (m)
6	550.327,88 672.265,838	1	550.305,782 672.253,729	25.199

** Lungimile segmentelor sunt determinate în planul de proiecţie Stereo 70 şi sunt rotunjite la 1 milimetru.
*** Distanţa dintre puncte este formată din segmente cumulate ce sunt mai mici decât valoarea 1 milimetru.

Document care conține date cu caracter personal, protejat de prevederile Regulamentului (UE) nr. 679/2016 și Legii 190/2018

DATE DESPRE IMOBILUL NR. 7455

Oficiul de Cadastru şi Publicitate Imobiliară SUCEAVA
Biroul de Cadastru şi Publicitate Imobiliară Campulung Moldovenesc

A. Partea I. Descrierea imobilului

TEREN Extravilan

Adresa: Jud. Suceava

Nr. Crt	Nr cadastral Nr. topografic	Suprafaţa* (mp)	Observaţii / Referinţe
A1	37779	1.650	Sector cadastral:49 Teren neimprejmuit;

B. Partea II. Proprietari şi acte

Inscrieri privitoare la dreptul de proprietate şi alte drepturi reale		Referinţe
62 / 04/01/2024		
Act Notarial nr. 1, din 03/01/2024 emis de Catargiu TUDOR-MARIAN (Contract de vanzare - cumparare);		
B2	se noteaza posesia ca bun comun in devalmasie	A1
	1) **POPII IOAN** 2) **POPII IRINA-ROXANA**	
/		
Act Normativ nr. 7, din 13/03/1996 emis de PARLAMENTUL ROMANIEI (Lege);		
B3	Intabulare, drept de PROPRIETATE, dobandit prin Lege, cota actuala 1/1, cota initiala 1/1	A1
	1) **NEIDENTIFICAT NEIDENTIFICAT**, Lipsa C.N.P.	

C. Partea III. SARCINI .

Inscrieri privind dezmembramintele dreptului de proprietate, drepturi reale de garanţie şi sarcini	Referinţe
NU SUNT	

Anexa Nr. 1 La Partea I

Teren

Nr cadastral	Suprafaţa (mp)*	Observaţii / Referinţe
37779	1.650	

* Suprafaţa este determinată in planul de proiecţie Stereo 70.

DETALII LINIARE IMOBIL

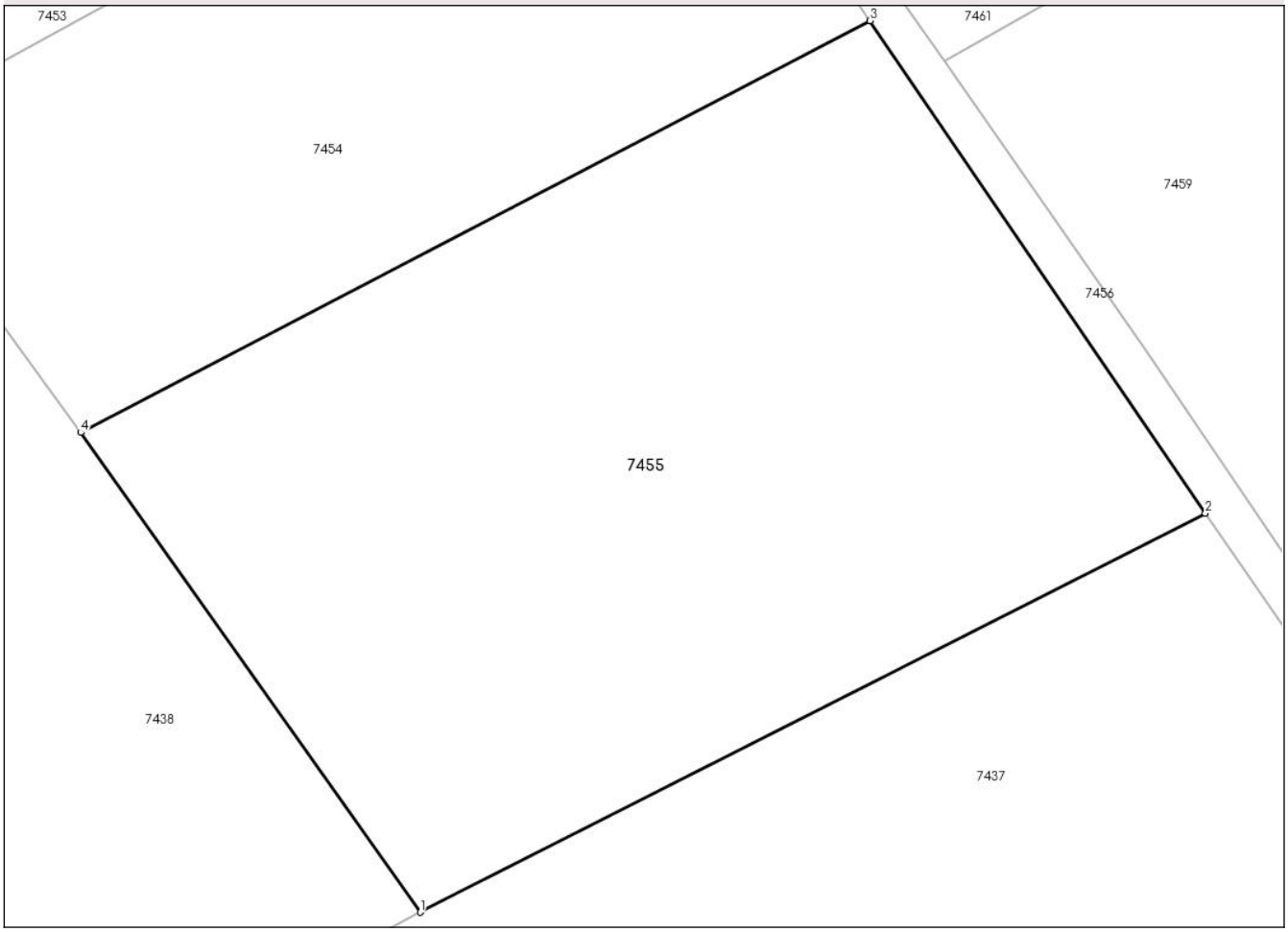

Date referitoare la teren

Crt	Categorie folosință	Intra vilan	Suprafaţa (mp)	Tarla	Parcelă	Nr. topo	Observaţii / Referinţe
1	faneata	NU	1.650	-	1F	-	

Lungime Segmente
1) Valorile lungimilor segmentelor sunt obţinute din proiecţie în plan.

Punct început	X / Y	Punct sfârşit	X / Y	Lungime segment (** (m)
1	550.336,763 672.209,872	2	550.381,041 672.232,336	49.65
2	550.381,041 672.232,336	3	550.362,138 672.260,081	33.573
3	550.362,138 672.260,081	4	550.317,625 672.236,886	50.194
4	550.317,625 672.236,886	1	550.336,763 672.209,872	33.106

**** Lungimile segmentelor sunt determinate în planul de proiecţie Stereo 70 şi sunt rotunjite la 1 milimetru.**

Document care conține date cu caracter personal, protejat de prevederile Regulamentului (UE) nr. 679/2016 și Legii 190/2018

***** Distanţa dintre puncte este formată din segmente cumulate ce sunt mai mici decât valoarea 1 milimetru.**

DATE DESPRE IMOBILUL NR. 7456

Oficiul de Cadastru şi Publicitate Imobiliară SUCEAVA
Biroul de Cadastru şi Publicitate Imobiliară Campulung Moldovenesc

A. Partea I. Descrierea imobilului

TEREN Extravilan

Adresa: Jud. Suceava

Nr. Crt	Nr cadastral Nr. topografic	Suprafaţa* (mp)	Observaţii / Referinţe
A1		1.288	Sector cadastral:49 Teren neimprejmuit;

B. Partea II. Proprietari şi acte

Inscrieri privitoare la dreptul de proprietate şi alte drepturi reale		Referinţe
/		
Act Normativ nr. 7, din 13/03/1996 emis de Parlamentul Romaniei (Lege);		
B1	Inscrierea provizorie, drept de PROPRIETATE, dobandit prin Lege, cota actuala 1/1, cota initiala 1/1	A1
	1) **COMUNA VAMA**, CIF:4326698, Proprietar neidentificat.	

C. Partea III. SARCINI .

Inscrieri privind dezmembramintele dreptului de proprietate, drepturi reale de garanţie şi sarcini	Referinţe
NU SUNT	

Document care conține date cu caracter personal, protejat de prevederile Regulamentului (UE) nr. 679/2016 și Legii 190/2018

Anexa Nr. 1 La Partea I

Teren

Nr cadastral	Suprafaţa (mp)*	Observaţii / Referinţe
	1.288	

* Suprafaţa este determinată in planul de proiecţie Stereo 70.

DETALII LINIARE IMOBIL

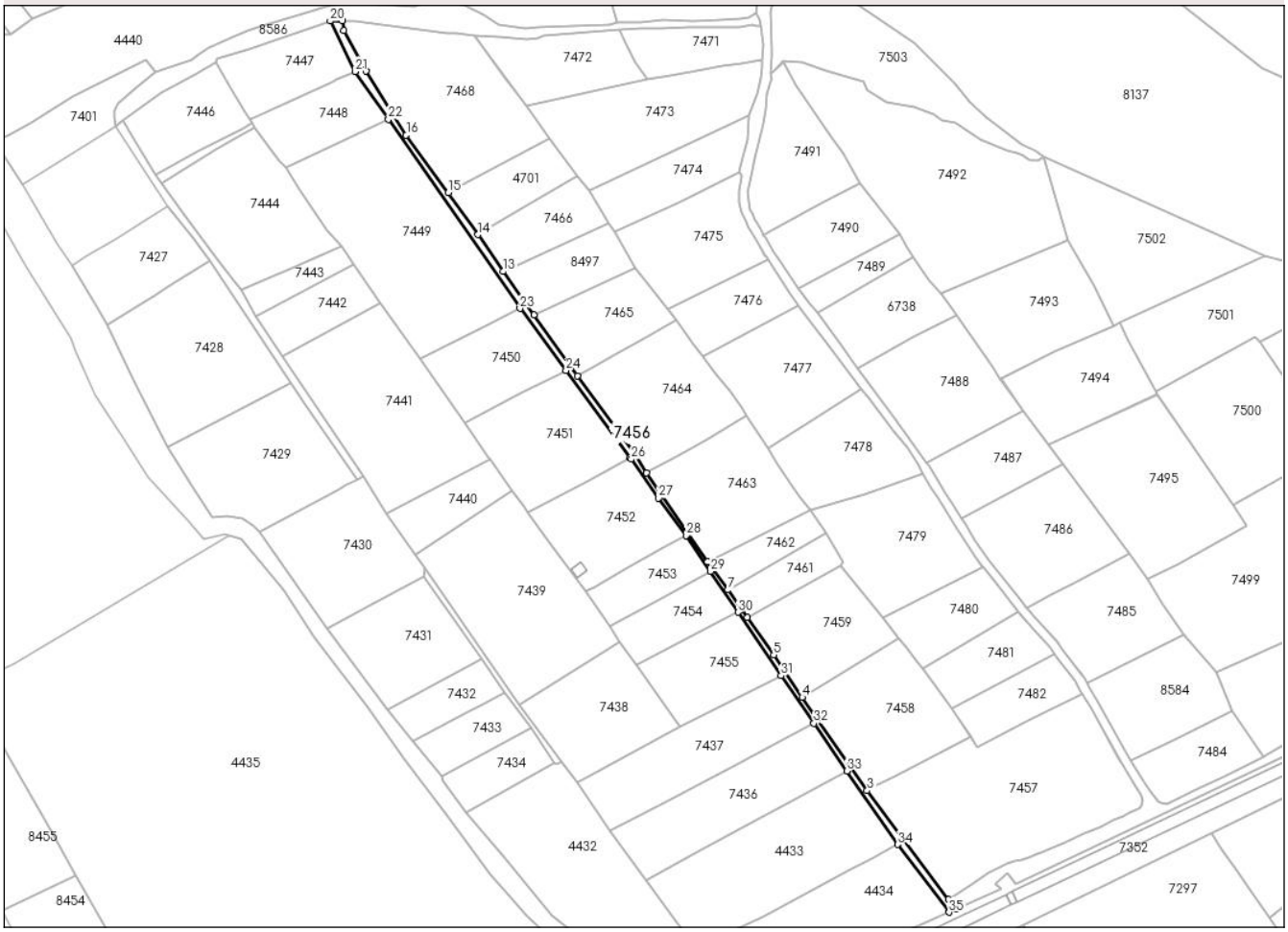

Date referitoare la teren

Crt	Categorie folosință	Intra vilan	Suprafaţa (mp)	Tarla	Parcelă	Nr. topo	Observaţii / Referinţe
1	drum	NU	1.288	ZAVOI	1DR	-	

Lungime Segmente

1) Valorile lungimilor segmentelor sunt obţinute din proiecţie în plan.

Punct început	X / Y	Punct sfârşit	X / Y	Lungime segment (** (m)
1	550.457,707 672.130,043	2	550.454,476 672.134,346	5.381
3	550.418,788 672.181,95	4	550.390,342 672.222,831	49.804
5	550.377,801 672.241,365	6	550.366,332 672.257,842	20.076
7	550.357,767 672.269,892	8	550.348,838 672.282,232	15.231
9	550.322,054 672.321,188	10	550.317,029 672.329,075	9.352

Punct început	X / Y	Punct sfârşit	X / Y	Lungime segment (** (m)
2	550.454,476 672.134,346	3	550.418,788 672.181,95	59.496
4	550.390,342 672.222,831	5	550.377,801 672.241,365	22.379
6	550.366,332 672.257,842	7	550.357,767 672.269,892	14.783
8	550.348,838 672.282,232	9	550.322,054 672.321,188	47.276
10	550.317,029 672.329,075	11	550.291,69 672.363,684	42.893

Document care conține date cu caracter personal, protejat de prevederile Regulamentului (UE) nr. 679/2016 și Legii 190/2018

Punct început	X / Y	Punct sfârşit	X / Y	Lungime segment (** (m)
11	550.291,69 672.363,684	12	550.272,622 672.390,265	32.713
13	550.259,139 672.409,333	14	550.248,12 672.425,499	19.565
15	550.235,052 672.443,83	16	550.216,615 672.469,09	31.273
17	550.198,985 672.497,262	18	550.189,305 672.514,839	20.066
19	550.188,596 672.519,181	20	550.183,339 672.519,077	5.258
21	550.194,215 672.496,938	22	550.208,827 672.476,007	25.527
23	550.266,55 672.393,155	24	550.286,732 672.366,03	33.81
25	550.314,918 672.327,775	26	550.315,367 672.327,161	0.76
27	550.327,367 672.310,153	28	550.339,416 672.293,721	20.375
29	550.350,008 672.277,958	30	550.362,138 672.260,081	21.604
31	550.381,041 672.232,336	32	550.395,402 672.211,432	25.361
33	550.409,926 672.190,554	34	550.432,062 672.158,374	39.059
35	550.454,681 672.128,715	1	550.457,707 672.130,043	3.304

Punct început	X / Y	Punct sfârşit	X / Y	Lungime segment (** (m)
12	550.272,622 672.390,265	13	550.259,139 672.409,333	23.354
14	550.248,12 672.425,499	15	550.235,052 672.443,83	22.512
16	550.216,615 672.469,09	17	550.198,985 672.497,262	33.234
18	550.189,305 672.514,839	19	550.188,596 672.519,181	4.4
20	550.183,339 672.519,077	21	550.194,215 672.496,938	24.667
22	550.208,827 672.476,007	23	550.266,55 672.393,155	100.977
24	550.286,732 672.366,03	25	550.314,918 672.327,775	47.517
26	550.315,367 672.327,161	27	550.327,367 672.310,153	20.816
28	550.339,416 672.293,721	29	550.350,008 672.277,958	18.991
30	550.362,138 672.260,081	31	550.381,041 672.232,336	33.573
32	550.395,402 672.211,432	33	550.409,926 672.190,554	25.433
34	550.432,062 672.158,374	35	550.454,681 672.128,715	37.3

** Lungimile segmentelor sunt determinate în planul de proiecţie Stereo 70 şi sunt rotunjite la 1 milimetru.
*** Distanţa dintre puncte este formată din segmente cumulate ce sunt mai mici decât valoarea 1 milimetru.

Document care conține date cu caracter personal, protejat de prevederile Regulamentului (UE) nr. 679/2016 și Legii 190/2018

DATE DESPRE IMOBILUL NR. 7457

Oficiul de Cadastru şi Publicitate Imobiliară SUCEAVA
Biroul de Cadastru şi Publicitate Imobiliară Campulung Moldovenesc

A. Partea I. Descrierea imobilului

TEREN Extravilan

Adresa: Jud. Suceava

Nr. Crt	Nr cadastral Nr. topografic	Suprafaţa* (mp)	Observaţii / Referinţe
A1		5.599	Sector cadastral:49 Teren neimprejmuit;

B. Partea II. Proprietari şi acte

Inscrieri privitoare la dreptul de proprietate şi alte drepturi reale		Referinţe
/		
Act Normativ nr. 7, din 13/03/1996 emis de Parlamentul Romaniei (Lege);		
B1	Inscrierea provizorie, drept de PROPRIETATE, dobandit prin Lege, cota actuala 1/1, cota initiala 1/1	A1
	1) **COMUNA VAMA**, CIF:4326698, Proprietar neidentificat.	

C. Partea III. SARCINI .

Inscrieri privind dezmembramintele dreptului de proprietate, drepturi reale de garanţie şi sarcini	Referinţe
NU SUNT	

Anexa Nr. 1 La Partea I

Teren

Nr cadastral	Suprafaţa (mp)*	Observaţii / Referinţe
	5.599	

* Suprafaţa este determinată in planul de proiecţie Stereo 70.

DETALII LINIARE IMOBIL

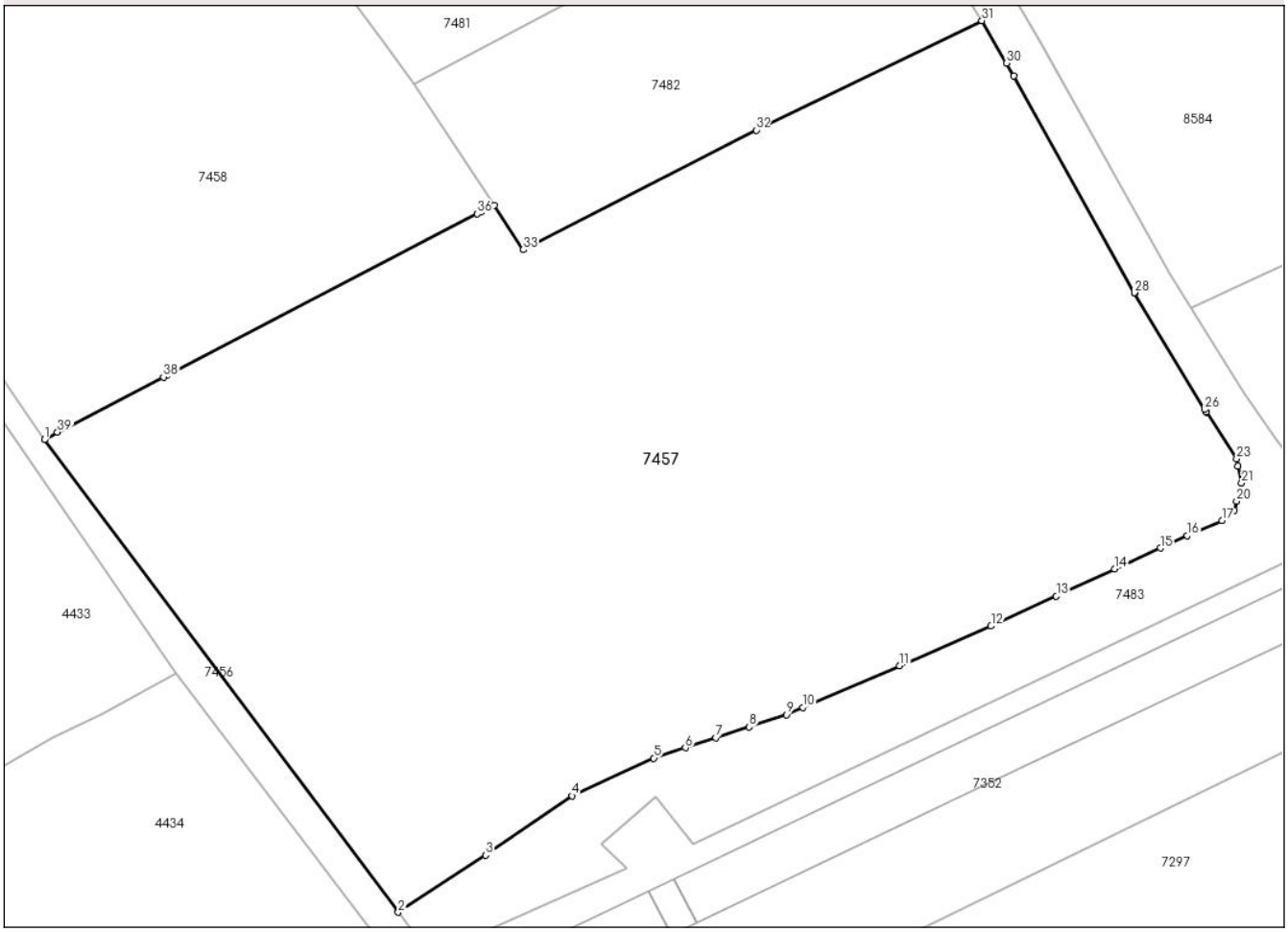

Date referitoare la teren

Crt	Categorie folosință	Intra vilan	Suprafaţa (mp)	Tarla	Parcelă	Nr. topo	Observaţii / Referinţe
1	faneata	NU	5.599	ZAVOI	1F	-	

Lungime Segmente

1) Valorile lungimilor segmentelor sunt obţinute din proiecţie în plan.

Punct început	X / Y	Punct sfârşit	X / Y	Lungime segment (** (m)
1	550.418,788 672.181,95	2	550.454,476 672.134,346	59.496
3	550.463,294 672.140,078	4	550.471,992 672.146,077	10.567
5	550.480,251 672.149,863	6	550.483,438 672.150,908	3.354
7	550.486,506 672.151,914	8	550.489,86 672.153,013	3.529
9	550.493,613 672.154,244	10	550.495,28 672.154,964	1.816

Punct început	X / Y	Punct sfârşit	X / Y	Lungime segment (** (m)
2	550.454,476 672.134,346	3	550.463,294 672.140,078	10.517
4	550.471,992 672.146,077	5	550.480,251 672.149,863	9.085
6	550.483,438 672.150,908	7	550.486,506 672.151,914	3.229
8	550.489,86 672.153,013	9	550.493,613 672.154,244	3.95
10	550.495,28 672.154,964	11	550.505,035 672.159,181	10.628

Document care conține date cu caracter personal, protejat de prevederile Regulamentului (UE) nr. 679/2016 și Legii 190/2018

Punct început	X / Y	Punct sfârşit	X / Y	Lungime segment (** (m)
11	550.505,035 672.159,181	12	550.514,261 672.163,168	10.05
13	550.520,844 672.166,202	14	550.526,731 672.168,915	6.483
15	550.531,328 672.171,034	16	550.534,047 672.172,287	2.994
17	550.537,547 672.173,801	18	550.538,298 672.174,436	0.984
19	550.538,775 672.174,838	20	550.539,033 672.175,747	0.945
21	550.539,549 672.177,568	22	550.539,184 672.179,294	1.765
23	550.539,032 672.180,012	24	550.536,007 672.184,697	5.577
25	550.535,975 672.184,749	26	550.535,835 672.184,981	0.271
27	550.528,766 672.196,701	28	550.528,731 672.196,76	0.069
29	550.516,571 672.218,577	30	550.515,842 672.219,884	1.497
31	550.513,337 672.224,154	32	550.490,573 672.213,137	25.29
33	550.467,093 672.201,08	34	550.464,133 672.205,559	5.368
35	550.462,804 672.204,893	36	550.462,442 672.204,705	0.408
37	550.431,104 672.188,415	38	550.430,804 672.188,259	0.338
39	550.420,113 672.182,702	1	550.418,788 672.181,95	1.524

Punct început	X / Y	Punct sfârşit	X / Y	Lungime segment (** (m)
12	550.514,261 672.163,168	13	550.520,844 672.166,202	7.248
14	550.526,731 672.168,915	15	550.531,328 672.171,034	5.062
16	550.534,047 672.172,287	17	550.537,547 672.173,801	3.813
18	550.538,298 672.174,436	19	550.538,775 672.174,838	0.624
20	550.539,033 672.175,747	21	550.539,549 672.177,568	1.893
22	550.539,184 672.179,294	23	550.539,032 672.180,012	0.733
24	550.536,007 672.184,697	25	550.535,975 672.184,749	0.061
26	550.535,835 672.184,981	27	550.528,766 672.196,701	13.686
28	550.528,731 672.196,76	29	550.516,571 672.218,577	24.977
30	550.515,842 672.219,884	31	550.513,337 672.224,154	4.95
32	550.490,573 672.213,137	33	550.467,093 672.201,08	26.395
34	550.464,133 672.205,559	35	550.462,804 672.204,893	1.486
36	550.462,442 672.204,705	37	550.431,104 672.188,415	35.319
38	550.430,804 672.188,259	39	550.420,113 672.182,702	12.049

** Lungimile segmentelor sunt determinate în planul de proiecţie Stereo 70 şi sunt rotunjite la 1 milimetru.
*** Distanţa dintre puncte este formată din segmente cumulate ce sunt mai mici decât valoarea 1 milimetru.

Document care conține date cu caracter personal, protejat de prevederile Regulamentului (UE) nr. 679/2016 și Legii 190/2018

DATE DESPRE IMOBILUL NR. 7458

Oficiul de Cadastru şi Publicitate Imobiliară SUCEAVA
Biroul de Cadastru şi Publicitate Imobiliară Campulung Moldovenesc

A. Partea I. Descrierea imobilului

TEREN Extravilan

Adresa: Jud. Suceava

Nr. Crt	Nr cadastral Nr. topografic	Suprafaţa* (mp)	Observaţii / Referinţe
A1	37739	2.600	Sector cadastral:49 Teren neimprejmuit; Teren partial imprejmuit cu gard din lemn.

B. Partea II. Proprietari şi acte

Inscrieri privitoare la dreptul de proprietate şi alte drepturi reale		Referinţe
5294 / 05/04/2023		
Act Notarial nr. 93, din 17/12/2022 emis de BIN Taran Liliana;		
B3	Intabulare, drept de PROPRIETATE, dobandit prin Succesiune, cota actuala 2/8, cota initiala 2/8	A1
	1) **SIMIONESCU FELICIA**	
B4	Intabulare, drept de PROPRIETATE, dobandit prin Succesiune, cota actuala 3/8, cota initiala 3/8	A1
	1) **WANZO IRINA-FLORENTINA**	
B5	Intabulare, drept de PROPRIETATE, dobandit prin Succesiune, cota actuala 3/8, cota initiala 3/8	A1
	1) **TURZA ELENA**	

C. Partea III. SARCINI .

Inscrieri privind dezmembramintele dreptului de proprietate, drepturi reale de garanţie şi sarcini	Referinţe
NU SUNT	

Document care conține date cu caracter personal, protejat de prevederile Regulamentului (UE) nr. 679/2016 și Legii 190/2018

Anexa Nr. 1 La Partea I

Teren

Nr cadastral	Suprafaţa (mp)*	Observaţii / Referinţe
37739	2.600	Teren partial imprejmuit cu gard din lemn.

* Suprafaţa este determinată in planul de proiecţie Stereo 70.

DETALII LINIARE IMOBIL

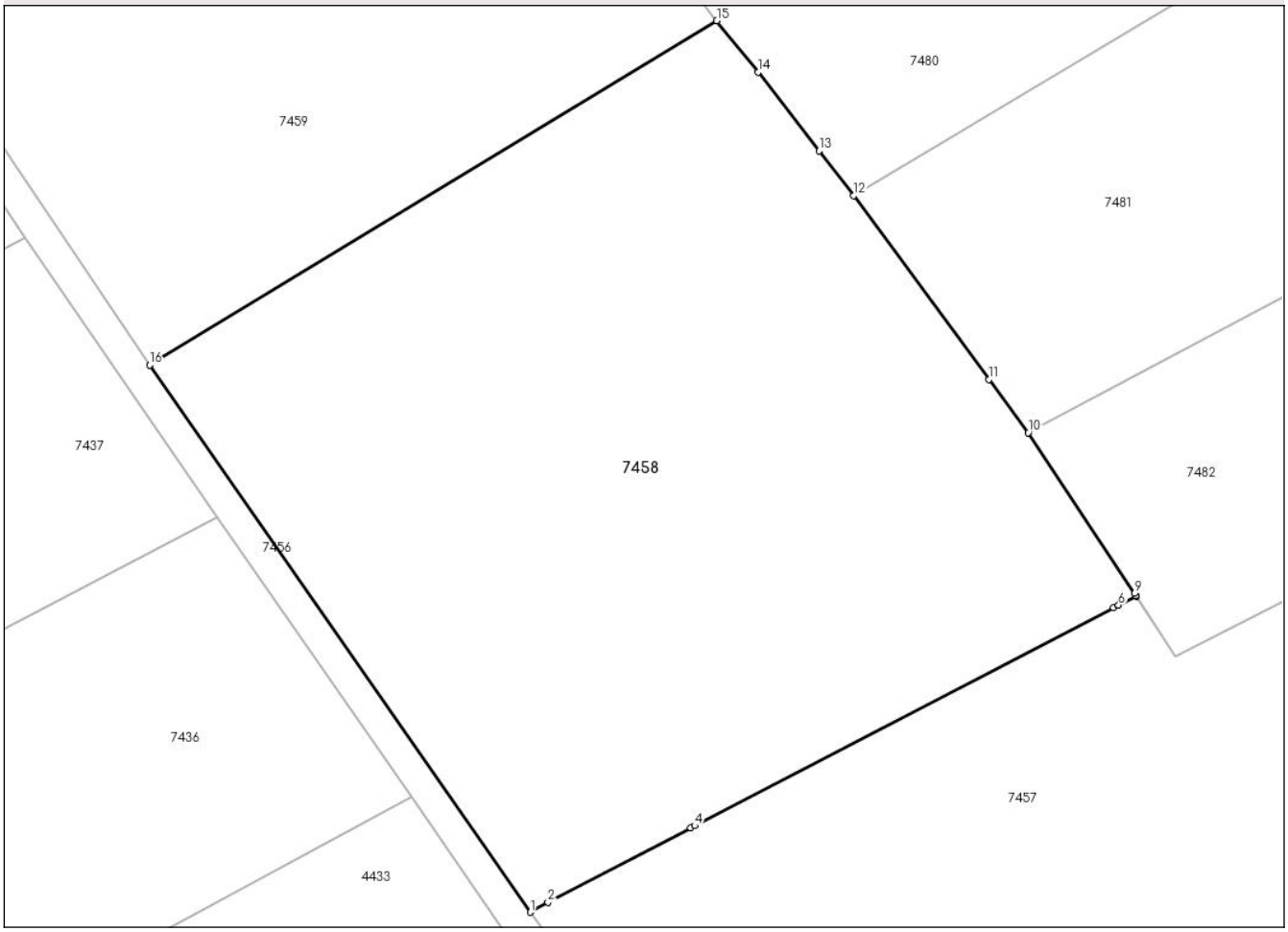

Date referitoare la teren

Crt	Categorie folosință	Intra vilan	Suprafaţa (mp)	Tarla	Parcelă	Nr. topo	Observaţii / Referinţe
1	faneata	NU	2.600	-	1F	-	

Lungime Segmente
1) Valorile lungimilor segmentelor sunt obţinute din proiecţie în plan.

Punct început	X / Y	Punct sfârşit	X / Y	Lungime segment (** (m)
1	550.418,788 672.181,95	2	550.420,113 672.182,702	1.524
2	550.420,113 672.182,702	3	550.430,804 672.188,259	12.049
3	550.430,804 672.188,259	4	550.431,104 672.188,415	0.338
4	550.431,104 672.188,415	5	550.462,442 672.204,705	35.319
5	550.462,442 672.204,705	6	550.462,804 672.204,893	0.408

Document care conține date cu caracter personal, protejat de prevederile Regulamentului (UE) nr. 679/2016 și Legii 190/2018

Punct început	X / Y	Punct sfârşit	X / Y	Lungime segment (** (m)
6	550.462,804 672.204,893	7	550.464,133 672.205,558	1.486
7	550.464,133 672.205,558	8	550.464,094 672.205,618	0.072
8	550.464,094 672.205,618	9	550.463,99 672.205,775	0.189
9	550.463,99 672.205,775	10	550.456,06 672.217,777	14.384
10	550.456,06 672.217,777	11	550.453,117 672.221,766	4.958
11	550.453,117 672.221,766	12	550.442,995 672.235,486	17.05
12	550.442,995 672.235,486	13	550.440,393 672.238,837	4.242
13	550.440,393 672.238,837	14	550.435,829 672.244,716	7.443
14	550.435,829 672.244,716	15	550.432,751 672.248,566	4.929
15	550.432,751 672.248,566	16	550.390,342 672.222,831	49.606
16	550.390,342 672.222,831	1	550.418,788 672.181,95	49.804

** Lungimile segmentelor sunt determinate în planul de proiecţie Stereo 70 şi sunt rotunjite la 1 milimetru.
*** Distanţa dintre puncte este formată din segmente cumulate ce sunt mai mici decât valoarea 1 milimetru.

Document care conține date cu caracter personal, protejat de prevederile Regulamentului (UE) nr. 679/2016 și Legii 190/2018

DATE DESPRE IMOBILUL NR. 7459

Oficiul de Cadastru şi Publicitate Imobiliară SUCEAVA
Biroul de Cadastru şi Publicitate Imobiliară Campulung Moldovenesc

A. Partea I. Descrierea imobilului

TEREN Extravilan

Adresa: Jud. Suceava

Nr. Crt	Nr cadastral Nr. topografic	Suprafaţa* (mp)	Observaţii / Referinţe
A1	38361	2.000	Sector cadastral:49 Teren neimprejmuit;

B. Partea II. Proprietari şi acte

Inscrieri privitoare la dreptul de proprietate şi alte drepturi reale		Referinţe
8058 / 20/05/2024		
Act Administrativ nr. 725, din 13/08/1996 emis de Comisia Judeteana Suceava (Titlu proprietate);		
B1	Intabulare, drept de PROPRIETATE, dobandit prin Reconstituire, cota actuala 1/1, cota initiala 1/1	A1
	1) **PIRCU GHEORGHE**	

C. Partea III. SARCINI .

Inscrieri privind dezmembramintele dreptului de proprietate, drepturi reale de garanţie şi sarcini	Referinţe
NU SUNT	

Document care conține date cu caracter personal, protejat de prevederile Regulamentului (UE) nr. 679/2016 și Legii 190/2018

Anexa Nr. 1 La Partea I

Teren

Nr cadastral	Suprafaţa (mp)*	Observaţii / Referinţe
38361	2.000	

* Suprafaţa este determinată in planul de proiecţie Stereo 70.

DETALII LINIARE IMOBIL

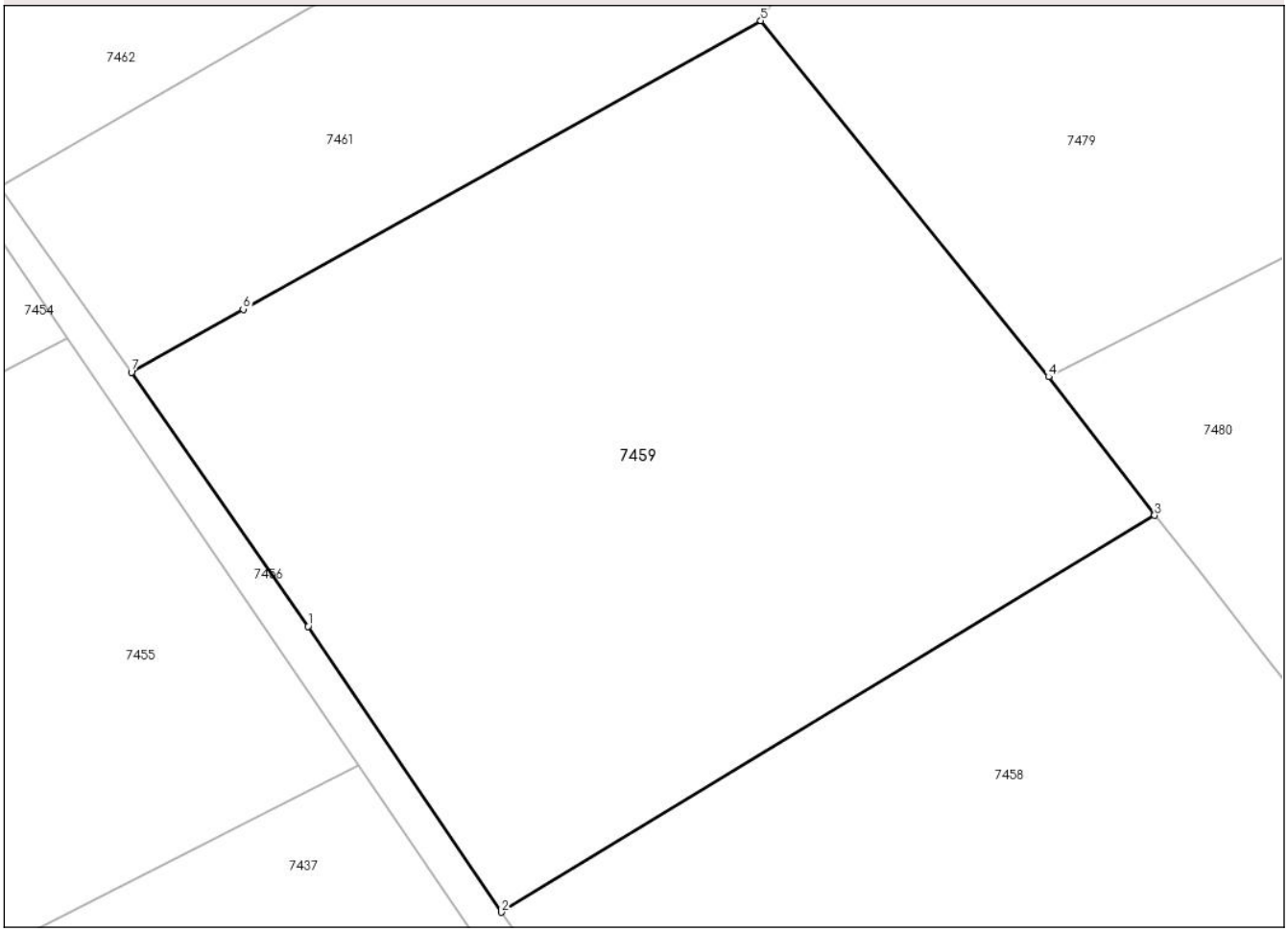

Date referitoare la teren

Crt	Categorie folosință	Intra vilan	Suprafaţa (mp)	Tarla	Parcelă	Nr. topo	Observaţii / Referinţe
1	arabil	NU	2.000	ZAVOI SES	1A	-	

Lungime Segmente
1) Valorile lungimilor segmentelor sunt obţinute din proiecţie în plan.

Punct început	X / Y	Punct sfârşit	X / Y	Lungime segment (** (m)
1	550.377,801 672.241,365	2	550.390,342 672.222,831	22.379
2	550.390,342 672.222,831	3	550.432,751 672.248,566	49.606
3	550.432,751 672.248,566	4	550.425,864 672.257,552	11.322
4	550.425,864 672.257,552	5	550.407,186 672.280,637	29.695
5	550.407,186 672.280,637	6	550.373,58 672.261,925	38.464

Document care conține date cu caracter personal, protejat de prevederile Regulamentului (UE) nr. 679/2016 și Legii 190/2018

Punct început	X / Y	Punct sfârşit	X / Y	Lungime segment (** (m)
6	550.373,58 672.261,925	7	550.366,332 672.257,842	8.319
7	550.366,332 672.257,842	1	550.377,801 672.241,365	20.076

** Lungimile segmentelor sunt determinate în planul de proiecţie Stereo 70 şi sunt rotunjite la 1 milimetru.
*** Distanţa dintre puncte este formată din segmente cumulate ce sunt mai mici decât valoarea 1 milimetru.

Document care conține date cu caracter personal, protejat de prevederile Regulamentului (UE) nr. 679/2016 și Legii 190/2018

DATE DESPRE IMOBILUL NR. 7461

Oficiul de Cadastru şi Publicitate Imobiliară SUCEAVA
Biroul de Cadastru şi Publicitate Imobiliară Campulung Moldovenesc

A. Partea I. Descrierea imobilului

TEREN Extravilan

Adresa: Jud. Suceava

Nr. Crt	Nr cadastral Nr. topografic	Suprafaţa* (mp)	Observaţii / Referinţe
A1		737	Sector cadastral:49 Teren neimprejmuit;

B. Partea II. Proprietari şi acte

Inscrieri privitoare la dreptul de proprietate şi alte drepturi reale		Referinţe
/		
Act Normativ nr. 7, din 13/03/1996 emis de Parlamentul Romaniei (Lege);		
B1	Inscrierea provizorie, drept de PROPRIETATE, dobandit prin Lege, cota actuala 1/1, cota initiala 1/1	A1
	1) **COMUNA VAMA**, CIF:4326698, Proprietar neidentificat.	

C. Partea III. SARCINI .

Inscrieri privind dezmembramintele dreptului de proprietate, drepturi reale de garanţie şi sarcini	Referinţe
NU SUNT	

Document care conține date cu caracter personal, protejat de prevederile Regulamentului (UE) nr. 679/2016 și Legii 190/2018

Anexa Nr. 1 La Partea I

Teren

Nr cadastral	Suprafaţa (mp)*	Observaţii / Referinţe
	737	

* Suprafaţa este determinată in planul de proiecţie Stereo 70.

DETALII LINIARE IMOBIL

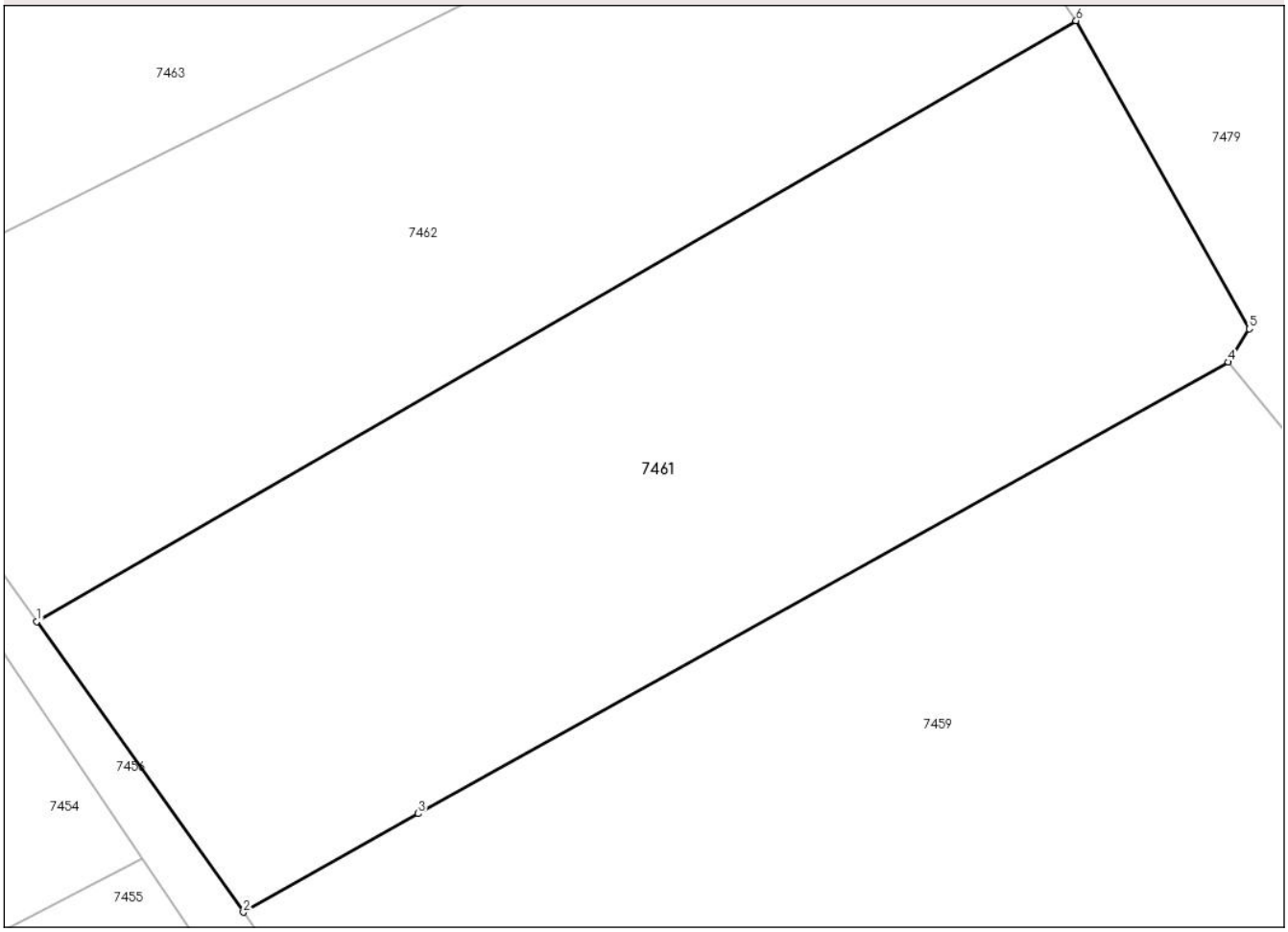

Date referitoare la teren

Crt	Categorie folosință	Intra vilan	Suprafaţa (mp)	Tarla	Parcelă	Nr. topo	Observaţii / Referinţe
1	faneata	NU	737	ZAVOI	1F	-	

Lungime Segmente
1) Valorile lungimilor segmentelor sunt obţinute din proiecţie în plan.

Punct început	X / Y	Punct sfârşit	X / Y	Lungime segment (** (m)
1	550.357,767 672.269,892	2	550.366,332 672.257,842	14.783
2	550.366,332 672.257,842	3	550.373,58 672.261,925	8.319
3	550.373,58 672.261,925	4	550.407,186 672.280,637	38.464
4	550.407,186 672.280,637	5	550.408,049 672.282,013	1.624
5	550.408,049 672.282,013	6	550.400,874 672.294,781	14.645

Document care conține date cu caracter personal, protejat de prevederile Regulamentului (UE) nr. 679/2016 și Legii 190/2018

Punct început	X / Y	Punct sfârşit	X / Y	Lungime segment (** (m)
6	550.400,874 672.294,781	1	550.357,767 672.269,892	49.776

** Lungimile segmentelor sunt determinate în planul de proiecţie Stereo 70 şi sunt rotunjite la 1 milimetru.
*** Distanţa dintre puncte este formată din segmente cumulate ce sunt mai mici decât valoarea 1 milimetru.

Document care conține date cu caracter personal, protejat de prevederile Regulamentului (UE) nr. 679/2016 și Legii 190/2018

DATE DESPRE IMOBILUL NR. 7462

Oficiul de Cadastru şi Publicitate Imobiliară SUCEAVA
Biroul de Cadastru şi Publicitate Imobiliară Campulung Moldovenesc

A. Partea I. Descrierea imobilului

TEREN Extravilan

Adresa: Jud. Suceava

Nr. Crt	Nr cadastral Nr. topografic	Suprafaţa* (mp)	Observaţii / Referinţe
A1		680	Sector cadastral:49 Teren neimprejmuit;

B. Partea II. Proprietari şi acte

Inscrieri privitoare la dreptul de proprietate şi alte drepturi reale		Referinţe
/		
Act Normativ nr. 7, din 13/03/1996 emis de Parlamentul Romaniei (Lege);		
B1	Inscrierea provizorie, drept de PROPRIETATE, dobandit prin Lege, cota actuala 1/1, cota initiala 1/1	A1
	1) **COMUNA VAMA**, CIF:4326698, Proprietar neidentificat.	

C. Partea III. SARCINI .

Inscrieri privind dezmembramintele dreptului de proprietate, drepturi reale de garanţie şi sarcini	Referinţe
NU SUNT	

Document care conține date cu caracter personal, protejat de prevederile Regulamentului (UE) nr. 679/2016 și Legii 190/2018

Anexa Nr. 1 La Partea I

Teren

Nr cadastral	Suprafaţa (mp)*	Observaţii / Referinţe
	680	

* Suprafaţa este determinată in planul de proiecţie Stereo 70.

DETALII LINIARE IMOBIL

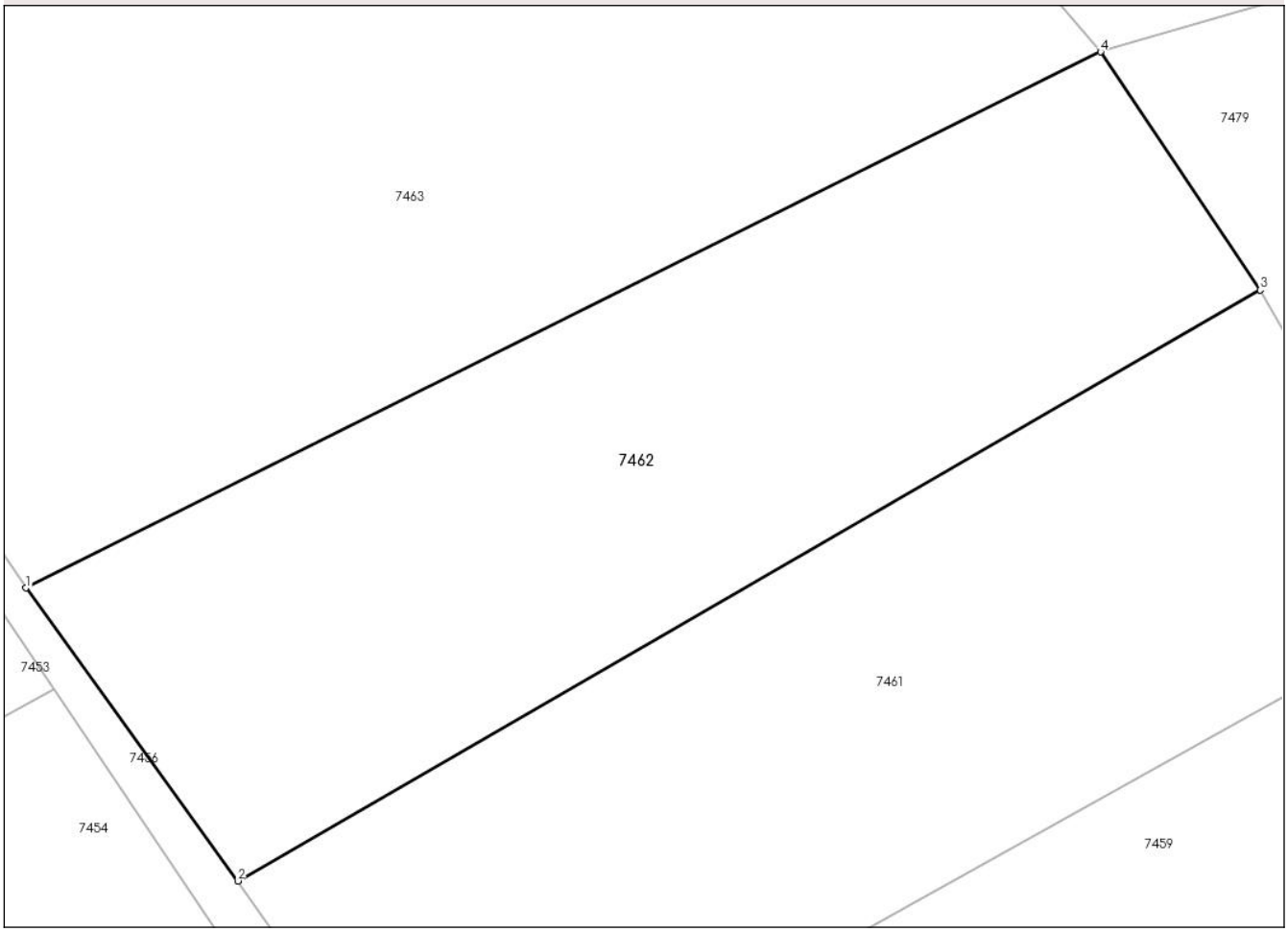

Date referitoare la teren

Crt	Categorie folosință	Intra vilan	Suprafaţa (mp)	Tarla	Parcelă	Nr. topo	Observaţii / Referinţe
1	faneata	NU	680	ZAVOI	1F	-	

Lungime Segmente
1) Valorile lungimilor segmentelor sunt obţinute din proiecţie în plan.

Punct început	X / Y	Punct sfârşit	X / Y	Lungime segment (** (m)
1	550.348,838 672.282,232	2	550.357,767 672.269,892	15.231
2	550.357,767 672.269,892	3	550.400,874 672.294,781	49.776
3	550.400,874 672.294,781	4	550.394,144 672.304,806	12.075
4	550.394,144 672.304,806	1	550.348,838 672.282,232	50.618

**** Lungimile segmentelor sunt determinate în planul de proiecţie Stereo 70 şi sunt rotunjite la 1 milimetru.**

Document care conține date cu caracter personal, protejat de prevederile Regulamentului (UE) nr. 679/2016 și Legii 190/2018

***** Distanţa dintre puncte este formată din segmente cumulate ce sunt mai mici decât valoarea 1 milimetru.**

DATE DESPRE IMOBILUL NR. 7463

Oficiul de Cadastru şi Publicitate Imobiliară SUCEAVA
Biroul de Cadastru şi Publicitate Imobiliară Campulung Moldovenesc

A. Partea I. Descrierea imobilului

TEREN Extravilan

Adresa: Jud. Suceava

Nr. Crt	Nr cadastral Nr. topografic	Suprafaţa* (mp)	Observaţii / Referinţe
A1		2.408	Sector cadastral:49 Teren neimprejmuit;

B. Partea II. Proprietari şi acte

Inscrieri privitoare la dreptul de proprietate şi alte drepturi reale		Referinţe
/		
Act Normativ nr. 7, din 13/03/1996 emis de Parlamentul Romaniei (Lege);		
B1	Inscrierea provizorie, drept de PROPRIETATE, dobandit prin Lege, cota actuala 1/1, cota initiala 1/1	A1
	1) **COMUNA VAMA**, CIF:4326698, Proprietar neidentificat.	

C. Partea III. SARCINI .

Inscrieri privind dezmembramintele dreptului de proprietate, drepturi reale de garanţie şi sarcini	Referinţe
NU SUNT	

Document care conține date cu caracter personal, protejat de prevederile Regulamentului (UE) nr. 679/2016 și Legii 190/2018

Anexa Nr. 1 La Partea I

Teren

Nr cadastral	Suprafaţa (mp)*	Observaţii / Referinţe
	2.408	

* Suprafaţa este determinată in planul de proiecţie Stereo 70.

DETALII LINIARE IMOBIL

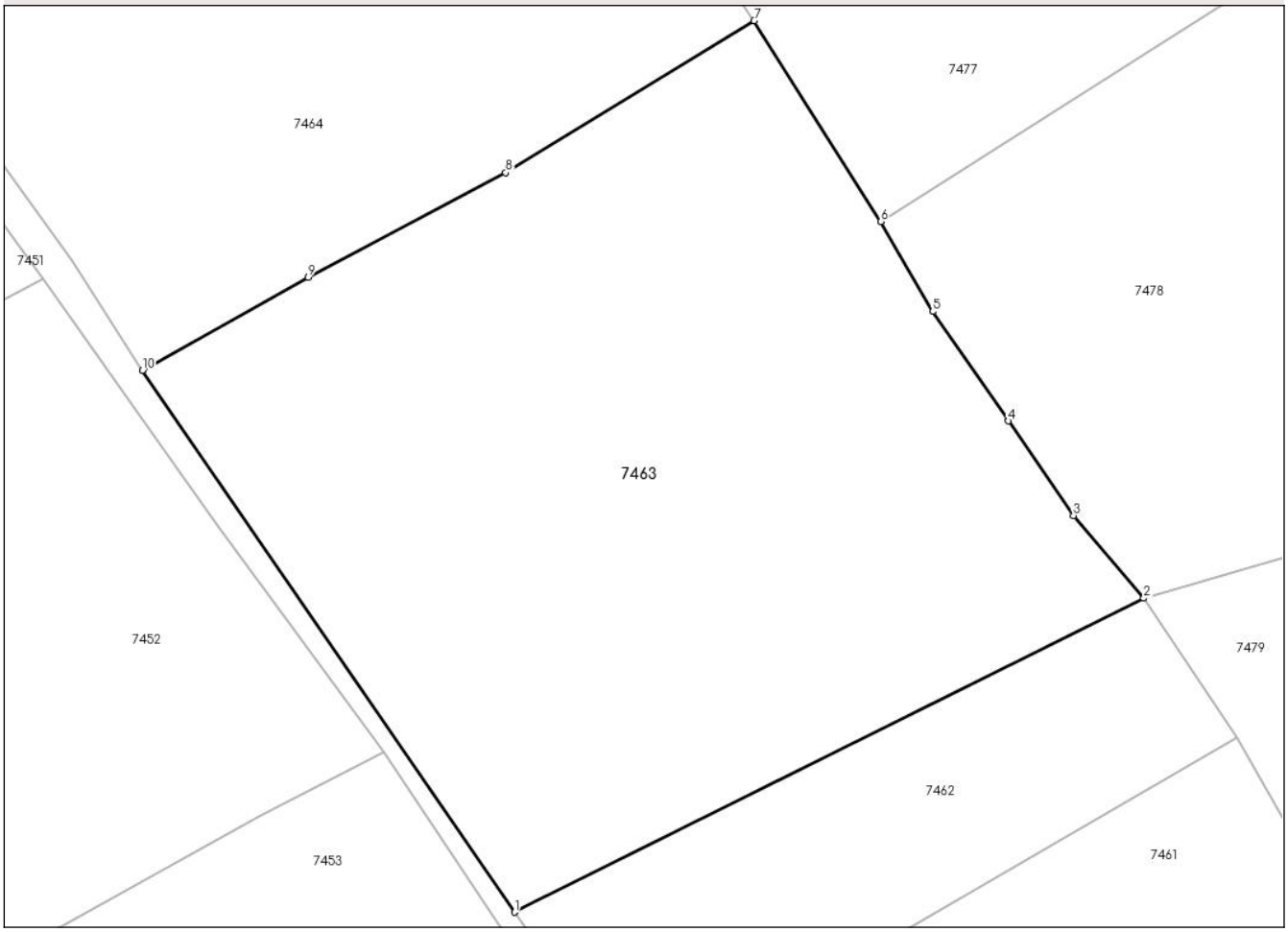

Date referitoare la teren

Crt	Categorie folosință	Intra vilan	Suprafaţa (mp)	Tarla	Parcelă	Nr. topo	Observaţii / Referinţe
1	faneata	NU	2.408	ZAVOI	1F	-	

Lungime Segmente
1) Valorile lungimilor segmentelor sunt obţinute din proiecţie în plan.

Punct început	X / Y	Punct sfârşit	X / Y	Lungime segment (** (m)
1	550.348,838 672.282,232	2	550.394,144 672.304,806	50.618
2	550.394,144 672.304,806	3	550.389,091 672.310,751	7.803
3	550.389,091 672.310,751	4	550.384,397 672.317,558	8.268
4	550.384,397 672.317,558	5	550.378,958 672.325,423	9.562
5	550.378,958 672.325,423	6	550.375,199 672.331,881	7.473

Document care conține date cu caracter personal, protejat de prevederile Regulamentului (UE) nr. 679/2016 și Legii 190/2018

Punct început	X / Y	Punct sfârşit	X / Y	Lungime segment (** (m)
6	550.375,199 672.331,881	7	550.366,088 672.346,335	17.086
7	550.366,088 672.346,335	8	550.348,216 672.335,409	20.947
8	550.348,216 672.335,409	9	550.334,004 672.327,889	16.079
9	550.334,004 672.327,889	10	550.322,054 672.321,188	13.701
10	550.322,054 672.321,188	1	550.348,838 672.282,232	47.276

** Lungimile segmentelor sunt determinate în planul de proiecţie Stereo 70 şi sunt rotunjite la 1 milimetru.
*** Distanţa dintre puncte este formată din segmente cumulate ce sunt mai mici decât valoarea 1 milimetru.

Document care conține date cu caracter personal, protejat de prevederile Regulamentului (UE) nr. 679/2016 și Legii 190/2018

DATE DESPRE IMOBILUL NR. 7464

Oficiul de Cadastru şi Publicitate Imobiliară SUCEAVA
Biroul de Cadastru şi Publicitate Imobiliară Campulung Moldovenesc

A. Partea I. Descrierea imobilului

TEREN Extravilan Nr. CF vechi:5852

Adresa: Jud. Suceava

Nr. Crt	Nr cadastral Nr. topografic	Suprafaţa* (mp)	Observaţii / Referinţe
A1	37305	2.600	Sector cadastral:49 Teren neimprejmuit;

B. Partea II. Proprietari şi acte

Inscrieri privitoare la dreptul de proprietate şi alte drepturi reale		Referinţe
2080 / 10/02/2023		
Act Notarial nr. 282, din 09/02/2023 emis de Rotaru Dorina (Contract de vanzare - cumparare);		
B3	Intabulare, drept de PROPRIETATE, dobandit prin Conventie, cota actuala 1/1, cota initiala 1/1	A1
	1) **POPII IOAN** 2) **POPII IRINA-ROXANA**, in devalmasie	

C. Partea III. SARCINI .

Inscrieri privind dezmembramintele dreptului de proprietate, drepturi reale de garanţie şi sarcini	Referinţe
NU SUNT	

Document care conține date cu caracter personal, protejat de prevederile Regulamentului (UE) nr. 679/2016 și Legii 190/2018

Anexa Nr. 1 La Partea I

Teren

Nr cadastral	Suprafaţa (mp)*	Observaţii / Referinţe
37305	2.600	

* Suprafaţa este determinată in planul de proiecţie Stereo 70.

DETALII LINIARE IMOBIL

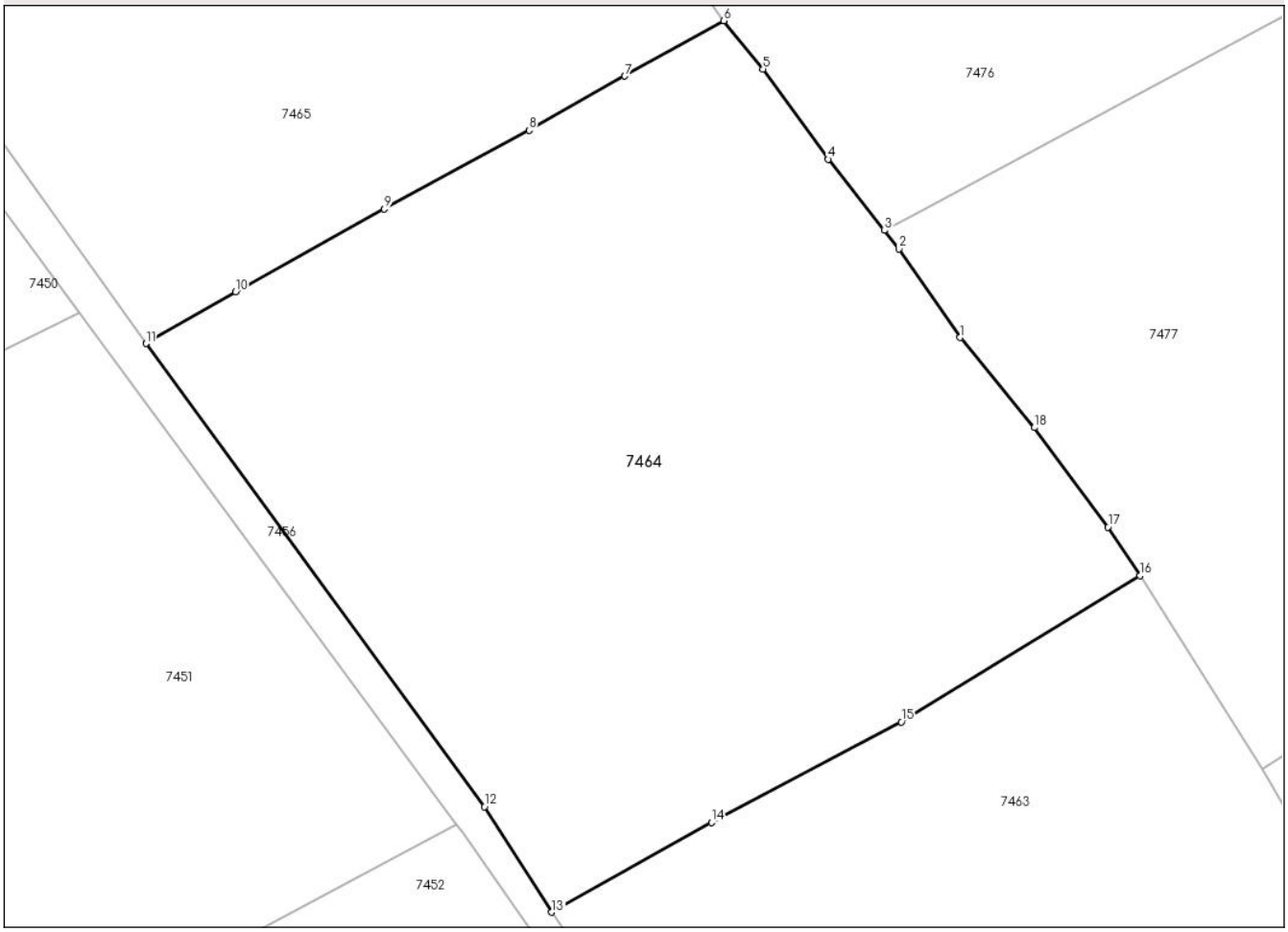

Date referitoare la teren

Crt	Categorie folosință	Intra vilan	Suprafaţa (mp)	Tarla	Parcelă	Nr. topo	Observaţii / Referinţe
1	arabil	NU	2.600	ZAVOI	1A	2097/281	

Lungime Segmente

1) Valorile lungimilor segmentelor sunt obţinute din proiecţie în plan.

Punct început	X / Y	Punct sfârşit	X / Y	Lungime segment (** (m)
1	550.352,617 672.364,142	2	550.348,032 672.370,762	8.053
2	550.348,032 672.370,762	3	550.346,937 672.372,146	1.765
3	550.346,937 672.372,146	4	550.342,73 672.377,467	6.783
4	550.342,73 672.377,467	5	550.337,861 672.384,206	8.314
5	550.337,861 672.384,206	6	550.334,93 672.387,819	4.652

Document care conține date cu caracter personal, protejat de prevederile Regulamentului (UE) nr. 679/2016 și Legii 190/2018

Punct început	X / Y	Punct sfârşit	X / Y	Lungime segment (** (m)
6	550.334,93 672.387,819	7	550.327,52 672.383,683	8.486
7	550.327,52 672.383,683	8	550.320,36 672.379,631	8.227
8	550.320,36 672.379,631	9	550.309,517 672.373,742	12.339
9	550.309,517 672.373,742	10	550.298,38 672.367,563	12.736
10	550.298,38 672.367,563	11	550.291,69 672.363,684	7.733
11	550.291,69 672.363,684	12	550.317,029 672.329,075	42.893
12	550.317,029 672.329,075	13	550.322,054 672.321,188	9.352
13	550.322,054 672.321,188	14	550.334,004 672.327,889	13.701
14	550.334,004 672.327,889	15	550.348,216 672.335,409	16.079
15	550.348,216 672.335,409	16	550.366,088 672.346,335	20.947
16	550.366,088 672.346,335	17	550.363,664 672.349,972	4.371
17	550.363,664 672.349,972	18	550.358,169 672.357,408	9.246
18	550.358,169 672.357,408	1	550.352,617 672.364,142	8.728

** Lungimile segmentelor sunt determinate în planul de proiecţie Stereo 70 şi sunt rotunjite la 1 milimetru.
*** Distanţa dintre puncte este formată din segmente cumulate ce sunt mai mici decât valoarea 1 milimetru.

Document care conține date cu caracter personal, protejat de prevederile Regulamentului (UE) nr. 679/2016 și Legii 190/2018

DATE DESPRE IMOBILUL NR. 7465

Oficiul de Cadastru şi Publicitate Imobiliară SUCEAVA
Biroul de Cadastru şi Publicitate Imobiliară Campulung Moldovenesc

A. Partea I. Descrierea imobilului

TEREN Extravilan

Adresa: Jud. Suceava

Nr. Crt	Nr cadastral Nr. topografic	Suprafaţa* (mp)	Observaţii / Referinţe
A1	37728	1.500	Sector cadastral:49 Teren neimprejmuit; Teren imprejmuit partial cu gard din lemn.

B. Partea II. Proprietari şi acte

Inscrieri privitoare la dreptul de proprietate şi alte drepturi reale		Referinţe
14221 / 29/08/2023		
Act Notarial nr. 1758, din 28/08/2023 emis de Rotaru Dorina;		
B3	Intabulare, drept de PROPRIETATE, bun comun în devălmășie cu titlu de donație, dobandit prin Conventie, cota actuala 1/1, cota initiala 1/1	A1
	1) **POPII IOAN** 2) **POPII IRINA-ROXANA**	

C. Partea III. SARCINI .

Inscrieri privind dezmembramintele dreptului de proprietate, drepturi reale de garanţie şi sarcini	Referinţe
NU SUNT	

Document care conține date cu caracter personal, protejat de prevederile Regulamentului (UE) nr. 679/2016 și Legii 190/2018

Anexa Nr. 1 La Partea I

Teren

Nr cadastral	Suprafaţa (mp)*	Observaţii / Referinţe
37728	1.500	Teren imprejmuit partial cu gard din lemn.

* Suprafaţa este determinată in planul de proiecţie Stereo 70.

DETALII LINIARE IMOBIL

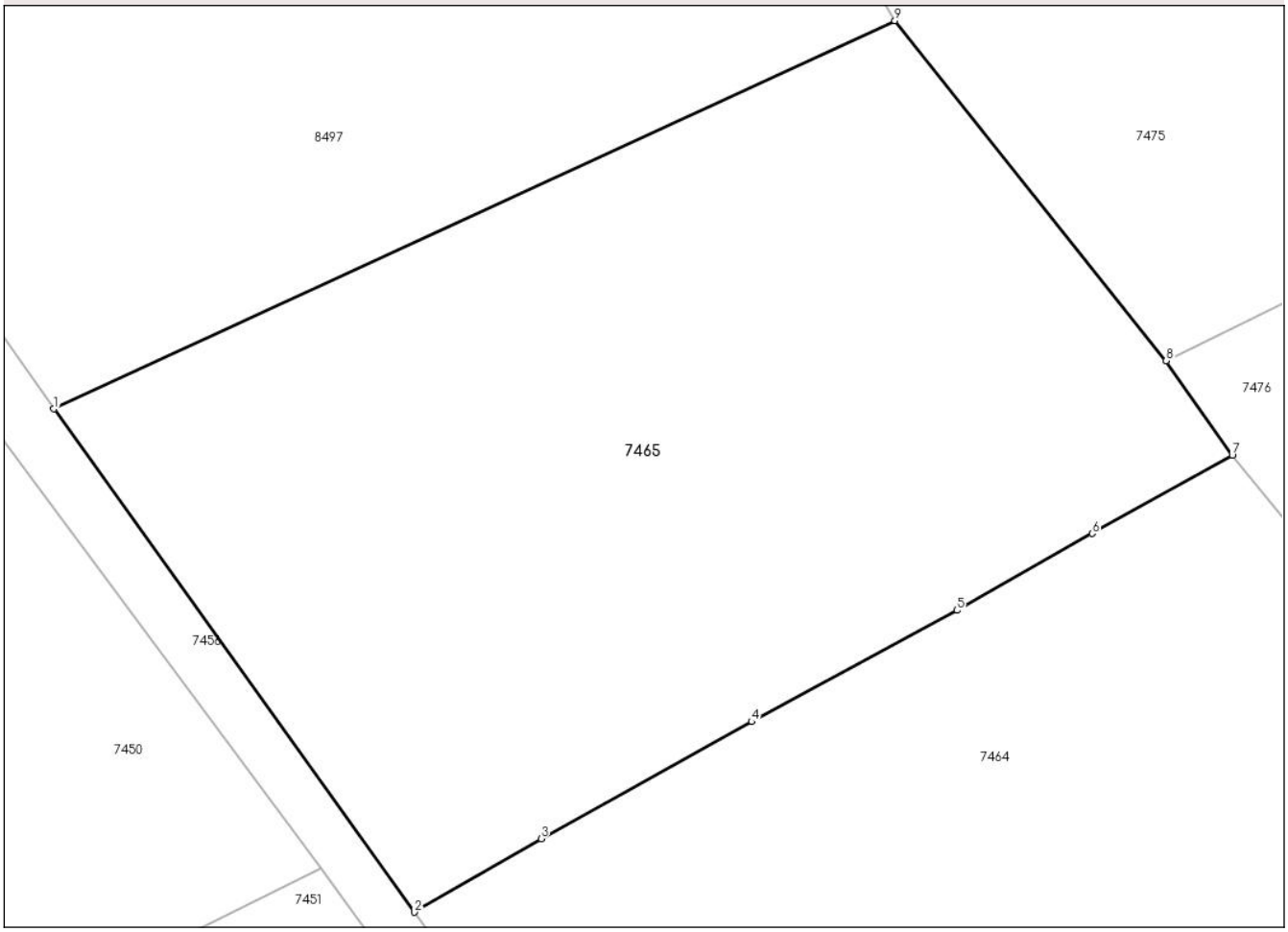

Date referitoare la teren

Crt	Categorie folosință	Intra vilan	Suprafaţa (mp)	Tarla	Parcelă	Nr. topo	Observaţii / Referinţe
1	arabil	NU	1.500	Zavoi Ses	1A	-	

Lungime Segmente
1) Valorile lungimilor segmentelor sunt obţinute din proiecţie în plan.

Punct început	X / Y	Punct sfârşit	X / Y	Lungime segment (** (m)
1	550.272,622 672.390,265	2	550.291,69 672.363,684	32.713
2	550.291,69 672.363,684	3	550.298,38 672.367,563	7.733
3	550.298,38 672.367,563	4	550.309,517 672.373,742	12.736
4	550.309,517 672.373,742	5	550.320,36 672.379,631	12.339
5	550.320,36 672.379,631	6	550.327,52 672.383,683	8.227

Document care conține date cu caracter personal, protejat de prevederile Regulamentului (UE) nr. 679/2016 și Legii 190/2018

Punct început	X / Y	Punct sfârşit	X / Y	Lungime segment (** (m)
6	550.327,52 672.383,683	7	550.334,93 672.387,819	8.486
7	550.334,93 672.387,819	8	550.331,437 672.392,801	6.084
8	550.331,437 672.392,801	9	550.317,088 672.410,769	22.995
9	550.317,088 672.410,769	1	550.272,622 672.390,265	48.966

** Lungimile segmentelor sunt determinate în planul de proiecţie Stereo 70 şi sunt rotunjite la 1 milimetru.
*** Distanţa dintre puncte este formată din segmente cumulate ce sunt mai mici decât valoarea 1 milimetru.

Document care conține date cu caracter personal, protejat de prevederile Regulamentului (UE) nr. 679/2016 și Legii 190/2018

DATE DESPRE IMOBILUL NR. 7466

Oficiul de Cadastru şi Publicitate Imobiliară SUCEAVA
Biroul de Cadastru şi Publicitate Imobiliară Campulung Moldovenesc

A. Partea I. Descrierea imobilului

TEREN Extravilan

Adresa: Jud. Suceava

Nr. Crt	Nr cadastral Nr. topografic	Suprafaţa* (mp)	Observaţii / Referinţe
A1		1.123	Sector cadastral:49 Teren neimprejmuit;

B. Partea II. Proprietari şi acte

Inscrieri privitoare la dreptul de proprietate şi alte drepturi reale		Referinţe
/		
Act Normativ nr. 7, din 13/03/1996 emis de Parlamentul Romaniei (Lege);		
B1	Inscrierea provizorie, drept de PROPRIETATE, dobandit prin Lege, cota actuala 1/1, cota initiala 1/1	A1
	1) **COMUNA VAMA**, CIF:4326698, Proprietar neidentificat.	

C. Partea III. SARCINI .

Inscrieri privind dezmembramintele dreptului de proprietate, drepturi reale de garanţie şi sarcini	Referinţe
NU SUNT	

Anexa Nr. 1 La Partea I

Teren

Nr cadastral	Suprafaţa (mp)*	Observaţii / Referinţe
	1.123	

* Suprafaţa este determinată in planul de proiecţie Stereo 70.

DETALII LINIARE IMOBIL

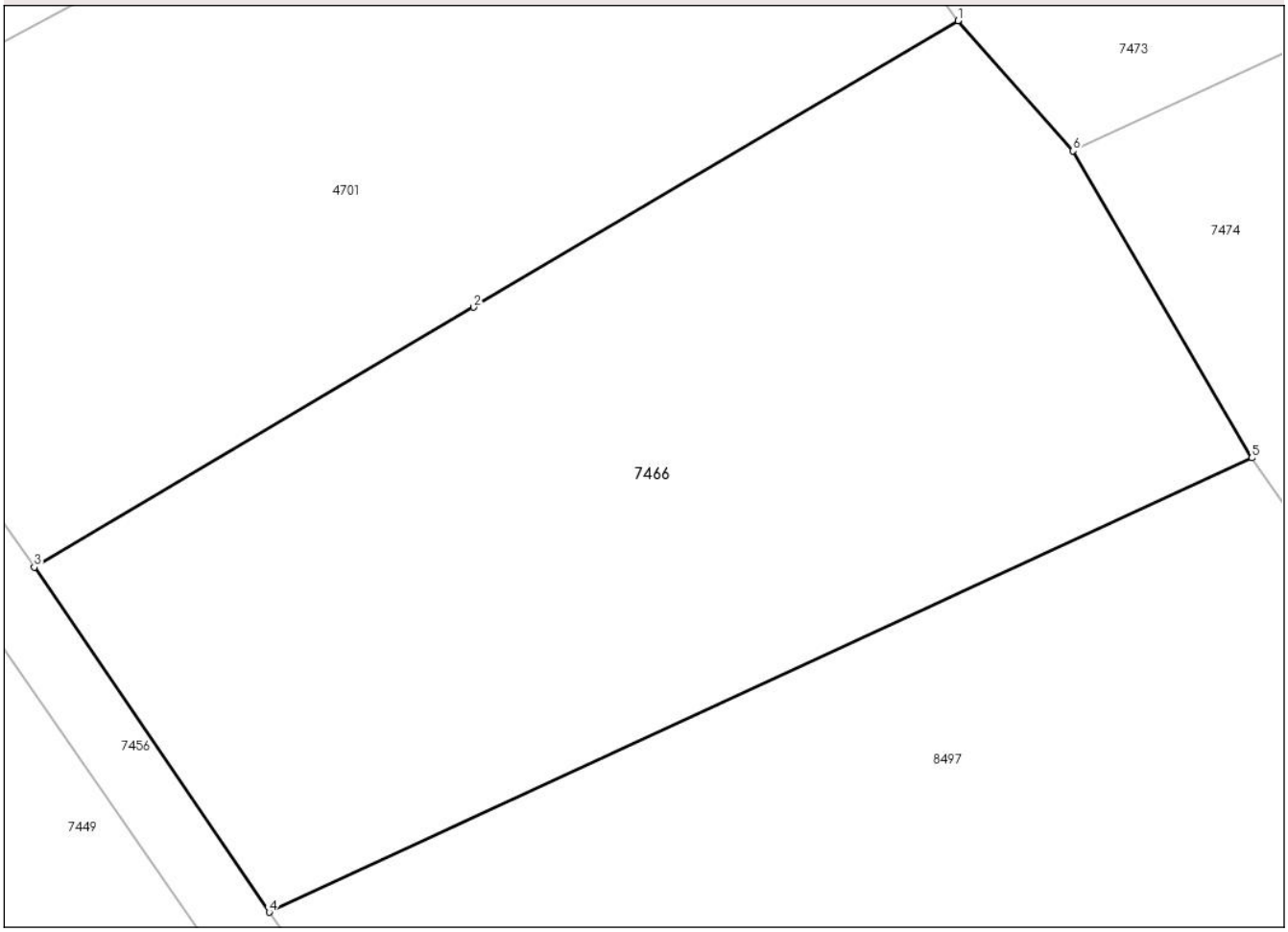

Date referitoare la teren

Crt	Categorie folosință	Intra vilan	Suprafaţa (mp)	Tarla	Parcelă	Nr. topo	Observaţii / Referinţe
1	faneata	NU	1.123	ZAVOI	1F	-	

Lungime Segmente
1) Valorile lungimilor segmentelor sunt obţinute din proiecţie în plan.

Punct început	X / Y	Punct sfârşit	X / Y	Lungime segment (** (m)
1	550.291,436 672.451,091	2	550.268,721 672.437,67	26.383
2	550.268,721 672.437,67	3	550.248,12 672.425,499	23.928
3	550.248,12 672.425,499	4	550.259,139 672.409,333	19.565
4	550.259,139 672.409,333	5	550.305,209 672.430,611	50.746
5	550.305,209 672.430,611	6	550.296,826 672.444,998	16.651

Document care conține date cu caracter personal, protejat de prevederile Regulamentului (UE) nr. 679/2016 și Legii 190/2018

Punct început	X / Y	Punct sfârşit	X / Y	Lungime segment (** (m)
6	550.296,826 672.444,998	1	550.291,436 672.451,091	8.135

** Lungimile segmentelor sunt determinate în planul de proiecţie Stereo 70 şi sunt rotunjite la 1 milimetru.
*** Distanţa dintre puncte este formată din segmente cumulate ce sunt mai mici decât valoarea 1 milimetru.

DATE DESPRE IMOBILUL NR. 7468

Oficiul de Cadastru şi Publicitate Imobiliară SUCEAVA
Biroul de Cadastru şi Publicitate Imobiliară Campulung Moldovenesc

A. Partea I. Descrierea imobilului

TEREN Extravilan

Adresa: Jud. Suceava

Nr. Crt	Nr cadastral Nr. topografic	Suprafaţa* (mp)	Observaţii / Referinţe
A1		3.589	Sector cadastral:49 Teren neimprejmuit;

B. Partea II. Proprietari şi acte

Inscrieri privitoare la dreptul de proprietate şi alte drepturi reale		Referinţe
/		
Act Normativ nr. 7, din 13/03/1996 emis de Parlamentul Romaniei (Lege);		
B1	Intabulare, drept de PROPRIETATE, dobandit prin Lege, cota actuala 1/1, cota initiala 1/1	A1
	1) **NEIDENTIFICAT NEIDENTIFICAT**, Lipsa C.N.P.	
Act Administrativ nr. 8183, din 28/07/2023 emis de Primăria Vama (Adeverinta proprietate);		
B2	Se notează posesia faptică	A1
	1) **IOSEP CONSTANTIN**, Lipsa C.N.P.	

C. Partea III. SARCINI .

Inscrieri privind dezmembramintele dreptului de proprietate, drepturi reale de garanţie şi sarcini	Referinţe
NU SUNT	

Anexa Nr. 1 La Partea I

Teren

Nr cadastral	Suprafaţa (mp)*	Observaţii / Referinţe
	3.589	

* Suprafaţa este determinată in planul de proiecţie Stereo 70.

DETALII LINIARE IMOBIL

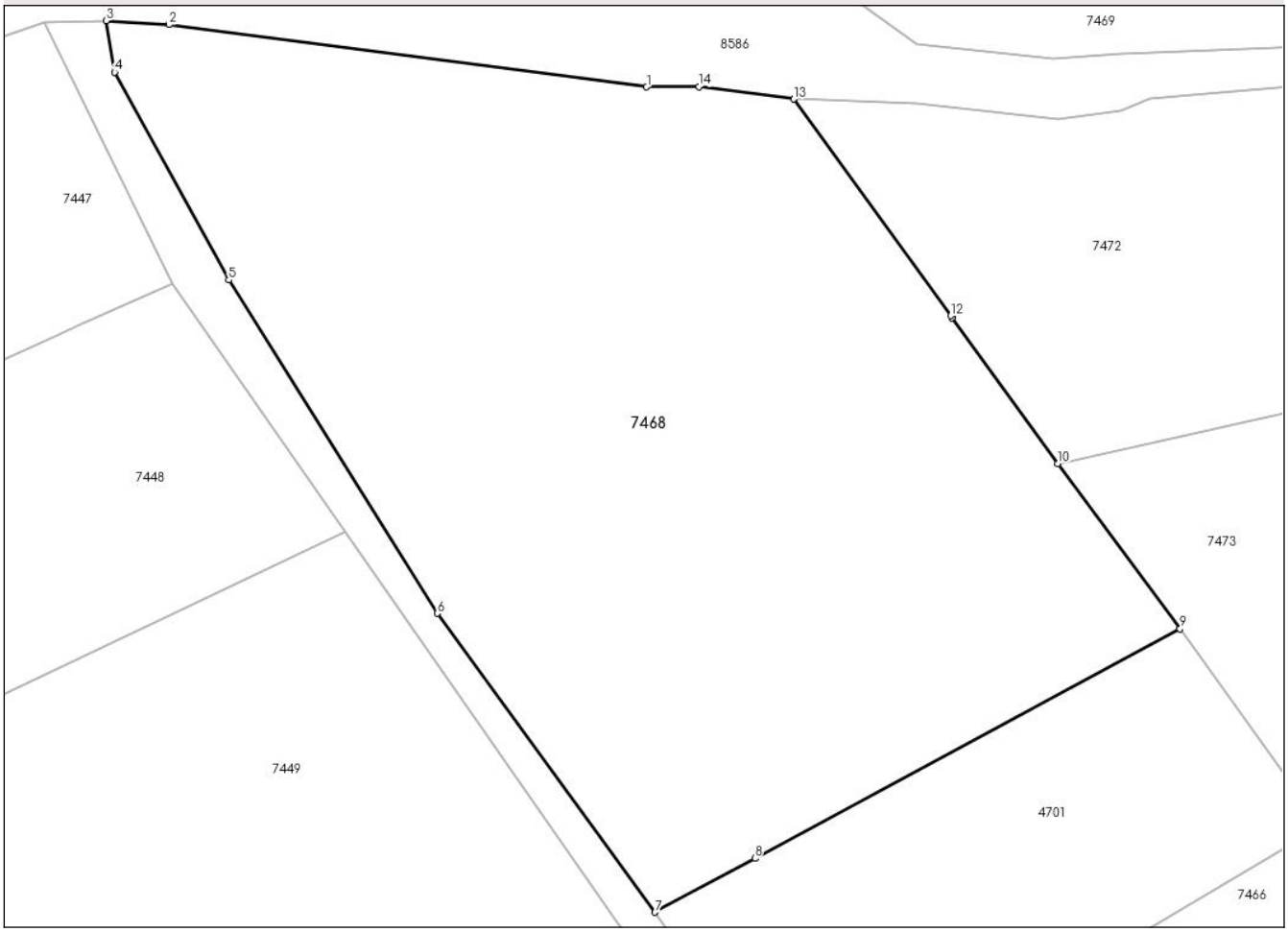

Date referitoare la teren

Crt	Categorie folosință	Intra vilan	Suprafaţa (mp)	Tarla	Parcelă	Nr. topo	Observaţii / Referinţe
1	faneata	NU	3.589	ZAVOI	1F	-	

Lungime Segmente
1) Valorile lungimilor segmentelor sunt obţinute din proiecţie în plan.

Punct început	X / Y	Punct sfârşit	X / Y	Lungime segment (** (m)
1	550.234,336 672.513,577	2	550.193,933 672.518,855	40.746
2	550.193,933 672.518,855	3	550.188,596 672.519,181	5.347
3	550.188,596 672.519,181	4	550.189,305 672.514,839	4.4
4	550.189,305 672.514,839	5	550.198,985 672.497,262	20.066
5	550.198,985 672.497,262	6	550.216,615 672.469,09	33.234

Document care conține date cu caracter personal, protejat de prevederile Regulamentului (UE) nr. 679/2016 și Legii 190/2018

Punct început	X / Y	Punct sfârşit	X / Y	Lungime segment (** (m)
6	550.216,615 672.469,09	7	550.235,052 672.443,83	31.273
7	550.235,052 672.443,83	8	550.243,499 672.448,384	9.596
8	550.243,499 672.448,384	9	550.279,475 672.467,783	40.873
9	550.279,475 672.467,783	10	550.269,13 672.481,754	17.384
10	550.269,13 672.481,754	11	550.260,187 672.494,082	15.23
11	550.260,187 672.494,082	12	550.260,068 672.494,246	0.203
12	550.260,068 672.494,246	13	550.246,789 672.512,553	22.616
13	550.246,789 672.512,553	14	550.238,77 672.513,6	8.087
14	550.238,77 672.513,6	1	550.234,336 672.513,577	4.434

** Lungimile segmentelor sunt determinate în planul de proiecţie Stereo 70 şi sunt rotunjite la 1 milimetru.
*** Distanţa dintre puncte este formată din segmente cumulate ce sunt mai mici decât valoarea 1 milimetru.

Document care conține date cu caracter personal, protejat de prevederile Regulamentului (UE) nr. 679/2016 și Legii 190/2018

DATE DESPRE IMOBILUL NR. 7469

Oficiul de Cadastru şi Publicitate Imobiliară SUCEAVA
Biroul de Cadastru şi Publicitate Imobiliară Campulung Moldovenesc

A. Partea I. Descrierea imobilului

TEREN Extravilan

Adresa: Jud. Suceava

Nr. Crt	Nr cadastral Nr. topografic	Suprafaţa* (mp)	Observaţii / Referinţe
A1		2.153	Sector cadastral:49 Teren neimprejmuit;

B. Partea II. Proprietari şi acte

Inscrieri privitoare la dreptul de proprietate şi alte drepturi reale		Referinţe
/		
Act Normativ nr. 7, din 13/03/1996 emis de Parlamentul Romaniei (Lege);		
B1	Inscrierea provizorie, drept de PROPRIETATE, dobandit prin Lege, cota actuala 1/1, cota initiala 1/1	A1
	1) **COMUNA VAMA**, CIF:4326698, Proprietar neidentificat.	

C. Partea III. SARCINI .

Inscrieri privind dezmembramintele dreptului de proprietate, drepturi reale de garanţie şi sarcini	Referinţe
NU SUNT	

Document care conține date cu caracter personal, protejat de prevederile Regulamentului (UE) nr. 679/2016 și Legii 190/2018

Anexa Nr. 1 La Partea I

Teren

Nr cadastral	Suprafaţa (mp)*	Observaţii / Referinţe
	2.153	

* Suprafaţa este determinată in planul de proiecţie Stereo 70.

DETALII LINIARE IMOBIL

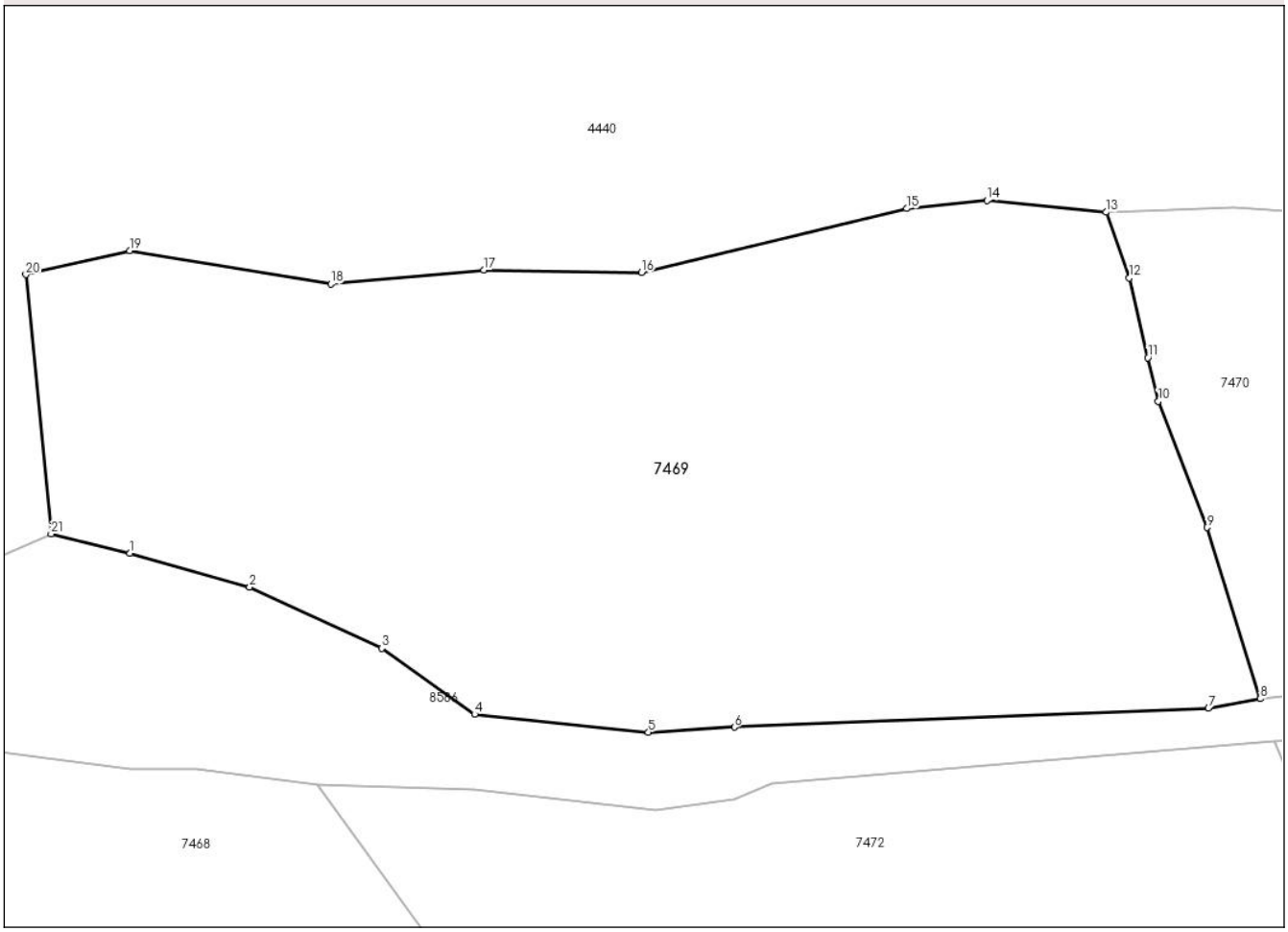

Date referitoare la teren

Crt	Categorie folosință	Intra vilan	Suprafaţa (mp)	Tarla	Parcelă	Nr. topo	Observaţii / Referinţe
1	faneata	NU	2.153	ZAVOI	1F	-	

Lungime Segmente

1) Valorile lungimilor segmentelor sunt obţinute din proiecţie în plan.

Punct început	X / Y	Punct sfârşit	X / Y	Lungime segment (** (m)
1	550.234,336 672.527,886	2	550.242,277 672.525,64	8.252
3	550.251,035 672.521,568	4	550.257,197 672.517,196	7.556
5	550.268,728 672.515,996	6	550.274,435 672.516,343	5.718
7	550.305,903 672.517,593	8	550.309,334 672.518,233	3.491
9	550.305,791 672.529,58	10	550.302,556 672.537,953	8.975

Punct început	X / Y	Punct sfârşit	X / Y	Lungime segment (** (m)
2	550.242,277 672.525,64	3	550.251,035 672.521,568	9.659
4	550.257,197 672.517,196	5	550.268,728 672.515,996	11.594
6	550.274,435 672.516,343	7	550.305,903 672.517,593	31.492
8	550.309,334 672.518,233	9	550.305,791 672.529,58	11.888
10	550.302,556 672.537,953	11	550.301,886 672.540,833	2.957

Document care conține date cu caracter personal, protejat de prevederile Regulamentului (UE) nr. 679/2016 și Legii 190/2018

Punct început	X / Y	Punct sfârşit	X / Y	Lungime segment (** (m)
11	550.301,886 672.540,833	12	550.300,653 672.546,135	5.443
13	550.299,091 672.550,481	14	550.291,199 672.551,257	7.931
15	550.285,878 672.550,725	16	550.268,274 672.546,479	18.108
17	550.257,809 672.546,656	18	550.247,655 672.545,725	10.197
19	550.234,308 672.547,942	20	550.227,422 672.546,349	7.068
21	550.229,098 672.529,152	1	550.234,336 672.527,886	5.389

Punct început	X / Y	Punct sfârşit	X / Y	Lungime segment (** (m)
12	550.300,653 672.546,135	13	550.299,091 672.550,481	4.618
14	550.291,199 672.551,257	15	550.285,878 672.550,725	5.348
16	550.268,274 672.546,479	17	550.257,809 672.546,656	10.466
18	550.247,655 672.545,725	19	550.234,308 672.547,942	13.53
20	550.227,422 672.546,349	21	550.229,098 672.529,152	17.278

** Lungimile segmentelor sunt determinate în planul de proiecţie Stereo 70 şi sunt rotunjite la 1 milimetru.
*** Distanţa dintre puncte este formată din segmente cumulate ce sunt mai mici decât valoarea 1 milimetru.

Document care conține date cu caracter personal, protejat de prevederile Regulamentului (UE) nr. 679/2016 și Legii 190/2018

DATE DESPRE IMOBILUL NR. 7470

Oficiul de Cadastru şi Publicitate Imobiliară SUCEAVA
Biroul de Cadastru şi Publicitate Imobiliară Campulung Moldovenesc

A. Partea I. Descrierea imobilului

TEREN Extravilan

Adresa: Jud. Suceava

Nr. Crt	Nr cadastral Nr. topografic	Suprafaţa* (mp)	Observaţii / Referinţe
A1		1.901	Sector cadastral:49 Teren neimprejmuit;

B. Partea II. Proprietari şi acte

Inscrieri privitoare la dreptul de proprietate şi alte drepturi reale		Referinţe
/		
Act Normativ nr. 7, din 13/03/1996 emis de Parlamentul Romaniei (Lege);		
B1	Inscrierea provizorie, drept de PROPRIETATE, dobandit prin Lege, cota actuala 1/1, cota initiala 1/1	A1
	1) **COMUNA VAMA**, CIF:4326698, Proprietar neidentificat.	

C. Partea III. SARCINI .

Inscrieri privind dezmembramintele dreptului de proprietate, drepturi reale de garanţie şi sarcini	Referinţe
NU SUNT	

Document care conține date cu caracter personal, protejat de prevederile Regulamentului (UE) nr. 679/2016 și Legii 190/2018

Anexa Nr. 1 La Partea I

Teren

Nr cadastral	Suprafaţa (mp)*	Observaţii / Referinţe
	1.901	

* Suprafaţa este determinată in planul de proiecţie Stereo 70.

DETALII LINIARE IMOBIL

Date referitoare la teren

Crt	Categorie folosință	Intra vilan	Suprafaţa (mp)	Tarla	Parcelă	Nr. topo	Observaţii / Referinţe
1	faneata	NU	1.901	ZAVOI	1F	-	

Lungime Segmente

1) Valorile lungimilor segmentelor sunt obţinute din proiecţie în plan.

Punct început	X / Y	Punct sfârşit	X / Y	Lungime segment (** (m)
1	550.299,091 672.550,481	2	550.300,653 672.546,135	4.618
3	550.301,886 672.540,833	4	550.302,556 672.537,953	2.957
5	550.305,791 672.529,58	6	550.309,334 672.518,233	11.888
7	550.313,022 672.518,657	8	550.319,286 672.518,702	6.265
9	550.329,311 672.519,597	10	550.342,256 672.518,983	12.96

Punct început	X / Y	Punct sfârşit	X / Y	Lungime segment (** (m)
2	550.300,653 672.546,135	3	550.301,886 672.540,833	5.443
4	550.302,556 672.537,953	5	550.305,791 672.529,58	8.975
6	550.309,334 672.518,233	7	550.313,022 672.518,657	3.711
8	550.319,286 672.518,702	9	550.329,311 672.519,597	10.065
10	550.342,256 672.518,983	11	550.354,278 672.519,628	12.039

Document care conține date cu caracter personal, protejat de prevederile Regulamentului (UE) nr. 679/2016 și Legii 190/2018

Punct început	X / Y	Punct sfârşit	X / Y	Lungime segment (** (m)
11	550.354,278 672.519,628	12	550.363,41 672.519,92	9.137
13	550.367,073 672.520,751	14	550.369,303 672.522,16	2.638
15	550.370,313 672.522,863	16	550.370,888 672.532,345	9.499
17	550.371,559 672.535,745	18	550.371,762 672.539,961	4.221
19	550.371,687 672.542,99	20	550.364,052 672.544,827	7.852
21	550.355,14 672.545,803	22	550.342,581 672.546,668	12.589
23	550.329,554 672.549,527	24	550.307,516 672.550,769	22.073

Punct început	X / Y	Punct sfârşit	X / Y	Lungime segment (** (m)
12	550.363,41 672.519,92	13	550.367,073 672.520,751	3.756
14	550.369,303 672.522,16	15	550.370,313 672.522,863	1.231
16	550.370,888 672.532,345	17	550.371,559 672.535,745	3.466
18	550.371,762 672.539,961	19	550.371,687 672.542,99	3.03
20	550.364,052 672.544,827	21	550.355,14 672.545,803	8.966
22	550.342,581 672.546,668	23	550.329,554 672.549,527	13.337
24	550.307,516 672.550,769	1	550.299,091 672.550,481	8.43

** Lungimile segmentelor sunt determinate în planul de proiecţie Stereo 70 şi sunt rotunjite la 1 milimetru.
*** Distanţa dintre puncte este formată din segmente cumulate ce sunt mai mici decât valoarea 1 milimetru.

Document care conține date cu caracter personal, protejat de prevederile Regulamentului (UE) nr. 679/2016 și Legii 190/2018

DATE DESPRE IMOBILUL NR. 7471

Oficiul de Cadastru şi Publicitate Imobiliară SUCEAVA
Biroul de Cadastru şi Publicitate Imobiliară Campulung Moldovenesc

A. Partea I. Descrierea imobilului

TEREN Extravilan

Adresa: Jud. Suceava

Nr. Crt	Nr cadastral Nr. topografic	Suprafaţa* (mp)	Observaţii / Referinţe
A1	36150	1.073	Sector cadastral:49 Teren neimprejmuit;

B. Partea II. Proprietari şi acte

Inscrieri privitoare la dreptul de proprietate şi alte drepturi reale		Referinţe
4894 / 29/03/2021		
Act Administrativ nr. 3908, 3909, din 25/03/2021 emis de Primaria com. Vama (act notarial nr 619 din 26-03-2021, emis de BIN Dorina Rotaru;inscris sub semnatura privata nr 59-PVV din 14-03-2021, emis de PFA Preutescu Sorin George);		
B1	se noteaza ca din parte a imobilului cu nr.top 2097/99 din CF 36092 Vama se formeaza imobilul cu nr. cad. 36150	A1
B2	se noteaza posesia imobilului cu nr. cad. 36150	A1
	1) **ŞUTU ILIE-STEFAN** 2) **ŞUTU VALENTINA**	
/		
Act Normativ nr. 7, din 13/03/1996 emis de Parlamentul Romaniei (Lege);		
B3	Intabulare, drept de PROPRIETATE, dobandit prin Lege, cota actuala 1/1, cota initiala 1/1	A1
	1) **NEIDENTIFICAT NEIDENTIFICAT**, Lipsa C.N.P.	

C. Partea III. SARCINI .

Inscrieri privind dezmembramintele dreptului de proprietate, drepturi reale de garanţie şi sarcini	Referinţe
NU SUNT	

Document care conține date cu caracter personal, protejat de prevederile Regulamentului (UE) nr. 679/2016 și Legii 190/2018

Anexa Nr. 1 La Partea I

Teren

Nr cadastral	Suprafaţa (mp)*	Observaţii / Referinţe
36150	1.073	

* Suprafaţa este determinată in planul de proiecţie Stereo 70.

DETALII LINIARE IMOBIL

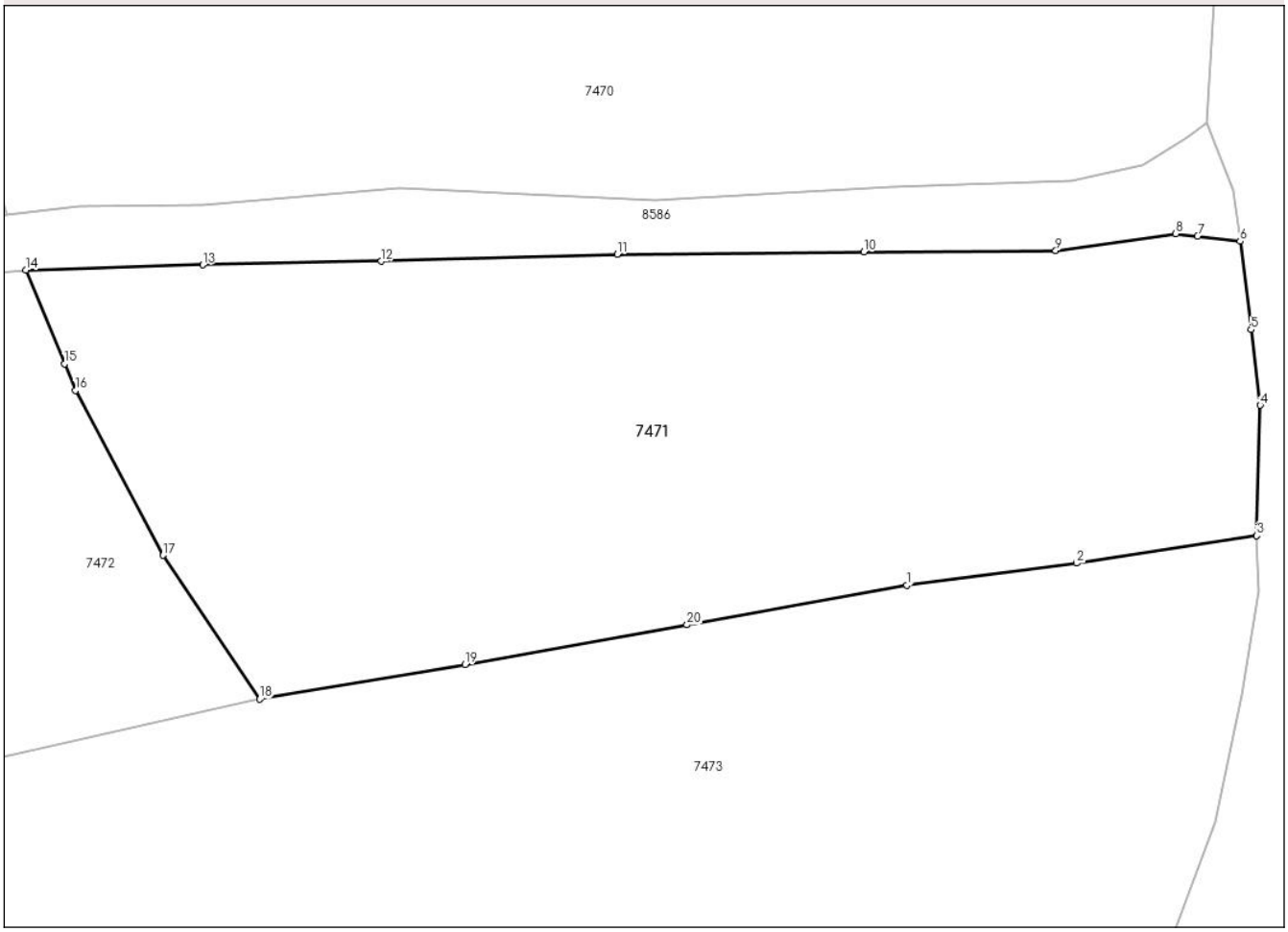

Date referitoare la teren

Crt	Categorie folosință	Intra vilan	Suprafaţa (mp)	Tarla	Parcelă	Nr. topo	Observaţii / Referinţe
1	faneata	NU	1.073	ZAVOI	1F	-	

Lungime Segmente
1) Valorile lungimilor segmentelor sunt obţinute din proiecţie în plan.

Punct început	X / Y	Punct sfârşit	X / Y	Lungime segment (** (m)
1	550.355,068 672.499,405	2	550.363,689 672.500,532	8.694
2	550.363,689 672.500,532	3	550.372,849 672.501,927	9.266
3	550.372,849 672.501,927	4	550.373,024 672.508,545	6.62
4	550.373,024 672.508,545	5	550.372,553 672.512,383	3.867
5	550.372,553 672.512,383	6	550.372,003 672.516,866	4.516

Document care conține date cu caracter personal, protejat de prevederile Regulamentului (UE) nr. 679/2016 și Legii 190/2018

Punct început	X / Y	Punct sfârşit	X / Y	Lungime segment (** (m)
6	550.372,003 672.516,866	7	550.369,836 672.517,122	2.182
7	550.369,836 672.517,122	8	550.368,731 672.517,253	1.113
8	550.368,731 672.517,253	9	550.362,627 672.516,405	6.163
9	550.362,627 672.516,405	10	550.352,883 672.516,33	9.744
10	550.352,883 672.516,33	11	550.340,347 672.516,207	12.537
11	550.340,347 672.516,207	12	550.328,332 672.515,853	12.02
12	550.328,332 672.515,853	13	550.319,286 672.515,674	9.048
13	550.319,286 672.515,674	14	550.310,289 672.515,404	9.001
14	550.310,289 672.515,404	15	550.312,251 672.510,642	5.15
15	550.312,251 672.510,642	16	550.312,807 672.509,292	1.461
16	550.312,807 672.509,292	17	550.317,268 672.500,932	9.476
17	550.317,268 672.500,932	18	550.322,177 672.493,625	8.803
18	550.322,177 672.493,625	19	550.332,6 672.495,377	10.569
19	550.332,6 672.495,377	20	550.343,886 672.497,396	11.465
20	550.343,886 672.497,396	1	550.355,068 672.499,405	11.361

** Lungimile segmentelor sunt determinate în planul de proiecţie Stereo 70 şi sunt rotunjite la 1 milimetru.
*** Distanţa dintre puncte este formată din segmente cumulate ce sunt mai mici decât valoarea 1 milimetru.

Document care conține date cu caracter personal, protejat de prevederile Regulamentului (UE) nr. 679/2016 și Legii 190/2018

DATE DESPRE IMOBILUL NR. 7472

Oficiul de Cadastru şi Publicitate Imobiliară SUCEAVA
Biroul de Cadastru şi Publicitate Imobiliară Campulung Moldovenesc

A. Partea I. Descrierea imobilului

TEREN Extravilan

Adresa: Jud. Suceava

Nr. Crt	Nr cadastral Nr. topografic	Suprafaţa* (mp)	Observaţii / Referinţe
A1		1.581	Sector cadastral:49 Teren neimprejmuit;

B. Partea II. Proprietari şi acte

Inscrieri privitoare la dreptul de proprietate şi alte drepturi reale		Referinţe
/		
Act Normativ nr. 7, din 13/03/1996 emis de Parlamentul Romaniei (Lege);		
B1	Inscrierea provizorie, drept de PROPRIETATE, dobandit prin Lege, cota actuala 1/1, cota initiala 1/1	A1
	1) **COMUNA VAMA**, CIF:4326698, Proprietar neidentificat.	

C. Partea III. SARCINI .

Inscrieri privind dezmembramintele dreptului de proprietate, drepturi reale de garanţie şi sarcini	Referinţe
NU SUNT	

Document care conține date cu caracter personal, protejat de prevederile Regulamentului (UE) nr. 679/2016 și Legii 190/2018

Anexa Nr. 1 La Partea I

Teren

Nr cadastral	Suprafaţa (mp)*	Observaţii / Referinţe
	1.581	

* Suprafaţa este determinată in planul de proiecţie Stereo 70.

DETALII LINIARE IMOBIL

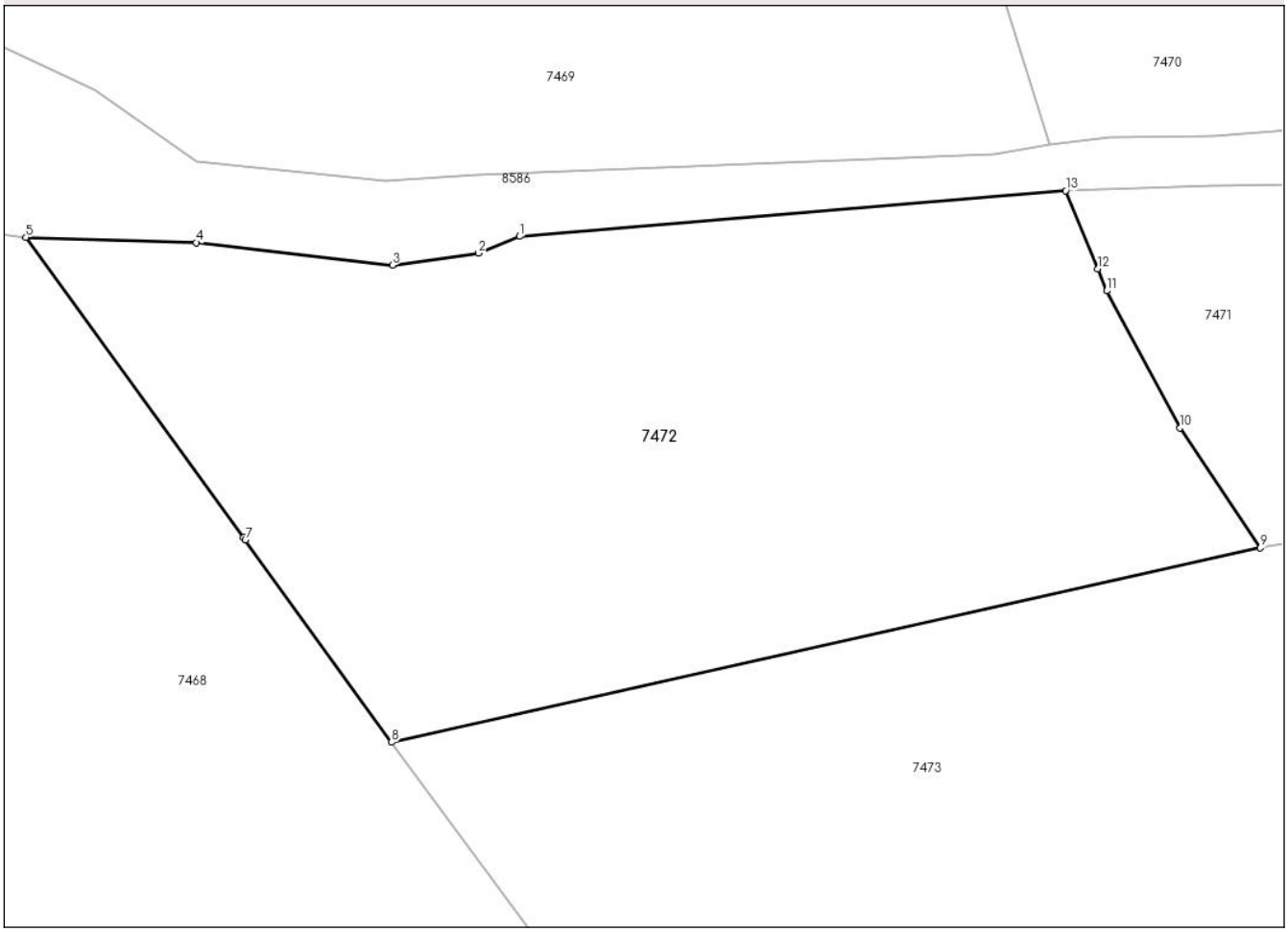

Date referitoare la teren

Crt	Categorie folosință	Intra vilan	Suprafaţa (mp)	Tarla	Parcelă	Nr. topo	Observaţii / Referinţe
1	faneata	NU	1.581	ZAVOI	1F	-	

Lungime Segmente
1) Valorile lungimilor segmentelor sunt obţinute din proiecţie în plan.

Punct început	X / Y	Punct sfârşit	X / Y	Lungime segment (** (m)
1	550.276,93 672.512,609	2	550.274,435 672.511,589	2.695
2	550.274,435 672.511,589	3	550.269,183 672.510,866	5.302
3	550.269,183 672.510,866	4	550.257,197 672.512,236	12.064
4	550.257,197 672.512,236	5	550.246,789 672.512,553	10.413
5	550.246,789 672.512,553	6	550.260,068 672.494,246	22.616

Document care conține date cu caracter personal, protejat de prevederile Regulamentului (UE) nr. 679/2016 și Legii 190/2018

Punct început	X / Y	Punct sfârşit	X / Y	Lungime segment (** (m)
6	550.260,068 672.494,246	7	550.260,187 672.494,082	0.203
7	550.260,187 672.494,082	8	550.269,13 672.481,754	15.23
8	550.269,13 672.481,754	9	550.322,177 672.493,625	54.36
9	550.322,177 672.493,625	10	550.317,268 672.500,932	8.803
10	550.317,268 672.500,932	11	550.312,807 672.509,292	9.476
11	550.312,807 672.509,292	12	550.312,251 672.510,642	1.461
12	550.312,251 672.510,642	13	550.310,289 672.515,404	5.15
13	550.310,289 672.515,404	1	550.276,93 672.512,609	33.476

** Lungimile segmentelor sunt determinate în planul de proiecţie Stereo 70 şi sunt rotunjite la 1 milimetru.
*** Distanţa dintre puncte este formată din segmente cumulate ce sunt mai mici decât valoarea 1 milimetru.

Document care conține date cu caracter personal, protejat de prevederile Regulamentului (UE) nr. 679/2016 și Legii 190/2018

DATE DESPRE IMOBILUL NR. 7473

Oficiul de Cadastru şi Publicitate Imobiliară SUCEAVA
Biroul de Cadastru şi Publicitate Imobiliară Campulung Moldovenesc

A. Partea I. Descrierea imobilului

TEREN Extravilan

Adresa: Jud. Suceava

Nr. Crt	Nr cadastral Nr. topografic	Suprafaţa* (mp)	Observaţii / Referinţe
A1		3.067	Sector cadastral:49 Teren neimprejmuit;

B. Partea II. Proprietari şi acte

Inscrieri privitoare la dreptul de proprietate şi alte drepturi reale		Referinţe
/		
Act Normativ nr. 7, din 13/03/1996 emis de Parlamentul Romaniei (Lege);		
B1	Inscrierea provizorie, drept de PROPRIETATE, dobandit prin Lege, cota actuala 1/1, cota initiala 1/1	A1
	1) **COMUNA VAMA**, CIF:4326698, Proprietar neidentificat.	

C. Partea III. SARCINI .

Inscrieri privind dezmembramintele dreptului de proprietate, drepturi reale de garanţie şi sarcini	Referinţe
NU SUNT	

Document care conține date cu caracter personal, protejat de prevederile Regulamentului (UE) nr. 679/2016 și Legii 190/2018

Anexa Nr. 1 La Partea I

Teren

Nr cadastral	Suprafaţa (mp)*	Observaţii / Referinţe
	3.067	

* Suprafaţa este determinată in planul de proiecţie Stereo 70.

DETALII LINIARE IMOBIL

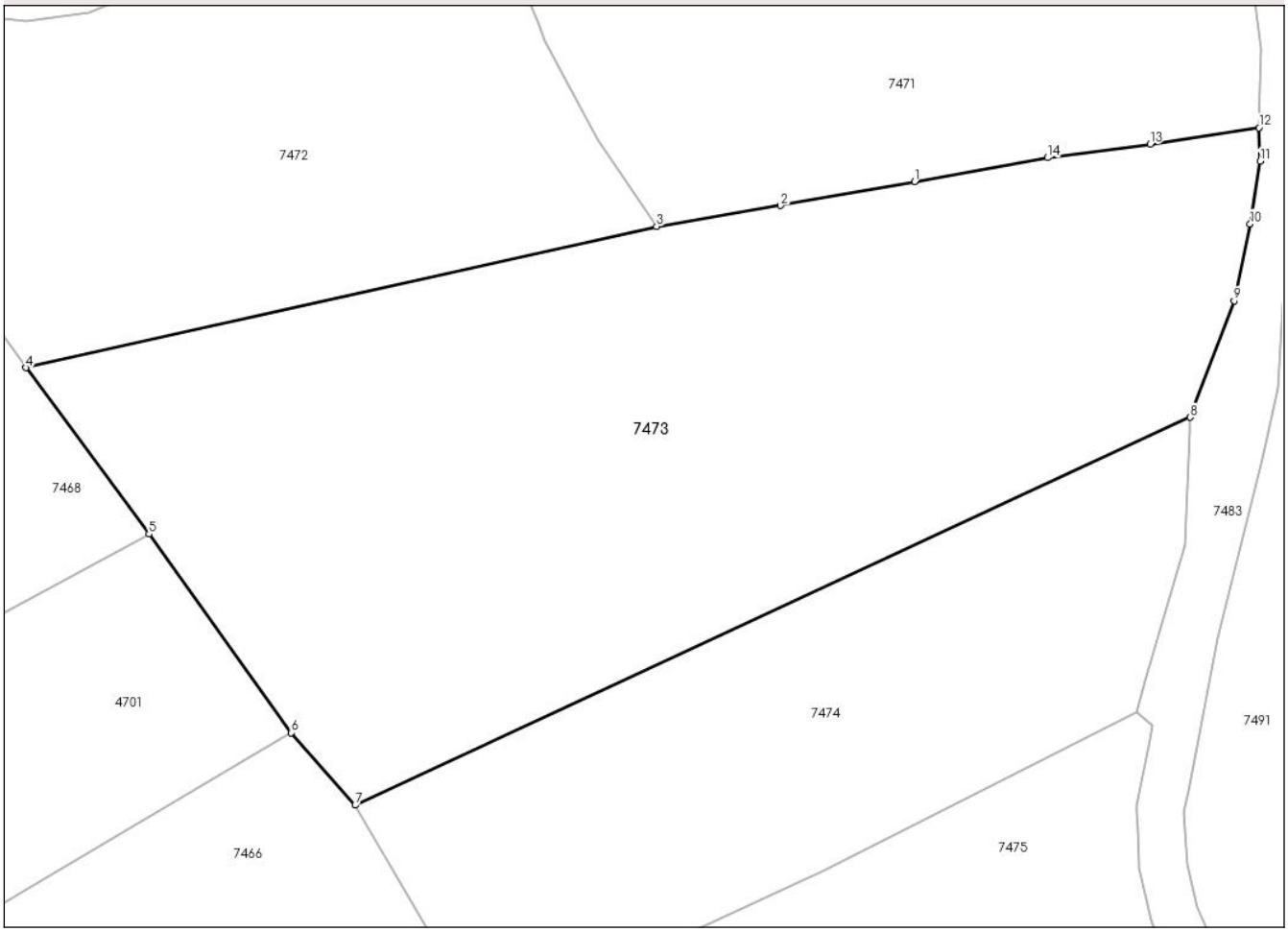

Date referitoare la teren

Crt	Categorie folosință	Intra vilan	Suprafaţa (mp)	Tarla	Parcelă	Nr. topo	Observaţii / Referinţe
1	faneata	NU	3.067	ZAVOI	1F	-	

Lungime Segmente
1) Valorile lungimilor segmentelor sunt obţinute din proiecţie în plan.

Punct început	X / Y	Punct sfârşit	X / Y	Lungime segment (** (m)
1	550.343,886 672.497,396	2	550.332,6 672.495,377	11.465
2	550.332,6 672.495,377	3	550.322,177 672.493,625	10.569
3	550.322,177 672.493,625	4	550.269,13 672.481,754	54.36
4	550.269,13 672.481,754	5	550.279,475 672.467,783	17.384
5	550.279,475 672.467,783	6	550.291,436 672.451,091	20.535

Document care conține date cu caracter personal, protejat de prevederile Regulamentului (UE) nr. 679/2016 și Legii 190/2018

Punct început	X / Y	Punct sfârşit	X / Y	Lungime segment (** (m)
6	550.291,436 672.451,091	7	550.296,826 672.444,998	8.135
7	550.296,826 672.444,998	8	550.367,058 672.477,585	77.424
8	550.367,058 672.477,585	9	550.370,763 672.487,388	10.48
9	550.370,763 672.487,388	10	550.372,105 672.493,844	6.594
10	550.372,105 672.493,844	11	550.372,953 672.499,107	5.331
11	550.372,953 672.499,107	12	550.372,849 672.501,927	2.822
12	550.372,849 672.501,927	13	550.363,689 672.500,532	9.266
13	550.363,689 672.500,532	14	550.355,068 672.499,405	8.694
14	550.355,068 672.499,405	1	550.343,886 672.497,396	11.361

** Lungimile segmentelor sunt determinate în planul de proiecţie Stereo 70 şi sunt rotunjite la 1 milimetru.
*** Distanţa dintre puncte este formată din segmente cumulate ce sunt mai mici decât valoarea 1 milimetru.

Document care conține date cu caracter personal, protejat de prevederile Regulamentului (UE) nr. 679/2016 și Legii 190/2018

DATE DESPRE IMOBILUL NR. 7474

Oficiul de Cadastru şi Publicitate Imobiliară SUCEAVA
Biroul de Cadastru şi Publicitate Imobiliară Campulung Moldovenesc

A. Partea I. Descrierea imobilului

TEREN Extravilan

Adresa: Jud. Suceava

Nr. Crt	Nr cadastral Nr. topografic	Suprafaţa* (mp)	Observaţii / Referinţe
A1	38335	1.485	Sector cadastral:49 Teren neimprejmuit; Imobil partial imprejmuit cu gard din lemn pe laturile de vest, sud si est, neîmprejmuit între pct. 1-2

B. Partea II. Proprietari şi acte

Inscrieri privitoare la dreptul de proprietate şi alte drepturi reale		Referinţe
6625 / 18/04/2024		
Act Notarial nr. 1614, din 28/05/2024 emis de NP SCRABA LUMINITA DORU PAUL (act administrativ nr 5606 din 24-05-2024, emis de PRIMARIA COM VAMA);		
B1	se noteaza posesia ca bun propriu	A1
	1) **PAZAR AURICA**	
/		
Act Normativ nr. 7, din 13/03/1996 emis de PARLAMENTUL ROMANIEI (Lege);		
B2	Intabulare, drept de PROPRIETATE, dobandit prin Lege, cota actuala 1/1, cota initiala 1/1	A1
	1) **NEIDENTIFICAT NEIDENTIFICAT**, Lipsa C.N.P.	

C. Partea III. SARCINI .

Inscrieri privind dezmembramintele dreptului de proprietate, drepturi reale de garanţie şi sarcini	Referinţe
NU SUNT	

Anexa Nr. 1 La Partea I

Teren

Nr cadastral	Suprafaţa (mp)*	Observaţii / Referinţe
38335	1.485	Imobil partial imprejmuit cu gard din lemn pe laturile de vest, sud si est, neîmprejmuit între pct. 1-2

* Suprafaţa este determinată in planul de proiecţie Stereo 70.

DETALII LINIARE IMOBIL

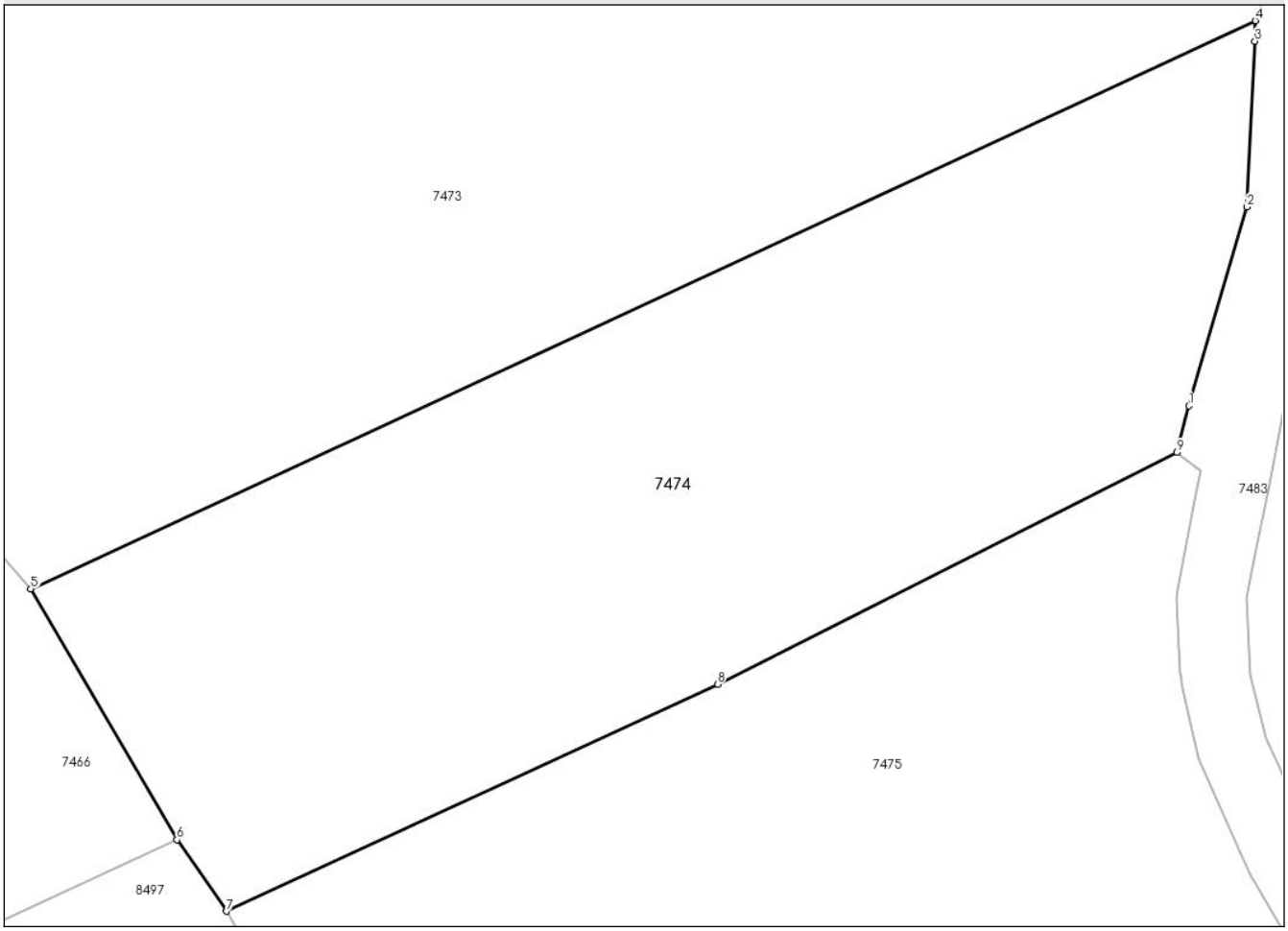

Date referitoare la teren

Crt	Categorie folosință	Intra vilan	Suprafaţa (mp)	Tarla	Parcelă	Nr. topo	Observaţii / Referinţe
1	arabil	NU	1.485	-	1A	-	

Lungime Segmente
1) Valorile lungimilor segmentelor sunt obţinute din proiecţie în plan.

Punct început	X / Y	Punct sfârşit	X / Y	Lungime segment (** (m)
1	550.363,247 672.455,498	2	550.366,587 672.466,904	11.885
2	550.366,587 672.466,904	3	550.367,031 672.476,405	9.512
3	550.367,031 672.476,405	4	550.367,058 672.477,585	1.18
4	550.367,058 672.477,585	5	550.296,826 672.444,998	77.424
5	550.296,826 672.444,998	6	550.305,209 672.430,611	16.651

Document care conține date cu caracter personal, protejat de prevederile Regulamentului (UE) nr. 679/2016 și Legii 190/2018

Punct început	X / Y	Punct sfârşit	X / Y	Lungime segment (** (m)
6	550.305,209 672.430,611	7	550.308,054 672.426,512	4.99
7	550.308,054 672.426,512	8	550.336,206 672.439,524	31.013
8	550.336,206 672.439,524	9	550.362,56 672.452,818	29.517
9	550.362,56 672.452,818	1	550.363,247 672.455,498	2.767

** Lungimile segmentelor sunt determinate în planul de proiecţie Stereo 70 şi sunt rotunjite la 1 milimetru.
*** Distanţa dintre puncte este formată din segmente cumulate ce sunt mai mici decât valoarea 1 milimetru.

Document care conține date cu caracter personal, protejat de prevederile Regulamentului (UE) nr. 679/2016 și Legii 190/2018

DATE DESPRE IMOBILUL NR. 7475

Oficiul de Cadastru şi Publicitate Imobiliară SUCEAVA
Biroul de Cadastru şi Publicitate Imobiliară Campulung Moldovenesc

A. Partea I. Descrierea imobilului

TEREN Extravilan

Adresa: Jud. Suceava

Nr. Crt	Nr cadastral Nr. topografic	Suprafaţa* (mp)	Observaţii / Referinţe
A1		2.124	Sector cadastral:49 Teren neimprejmuit;

B. Partea II. Proprietari şi acte

Inscrieri privitoare la dreptul de proprietate şi alte drepturi reale		Referinţe
/		
Act Normativ nr. 7, din 13/03/1996 emis de Parlamentul Romaniei (Lege);		
B1	Inscrierea provizorie, drept de PROPRIETATE, dobandit prin Lege, cota actuala 1/1, cota initiala 1/1	A1
	1) **COMUNA VAMA**, CIF:4326698, Proprietar neidentificat.	

C. Partea III. SARCINI .

Inscrieri privind dezmembramintele dreptului de proprietate, drepturi reale de garanţie şi sarcini	Referinţe
NU SUNT	

Document care conține date cu caracter personal, protejat de prevederile Regulamentului (UE) nr. 679/2016 și Legii 190/2018

Anexa Nr. 1 La Partea I

Teren

Nr cadastral	Suprafaţa (mp)*	Observaţii / Referinţe
	2.124	

* Suprafaţa este determinată in planul de proiecţie Stereo 70.

DETALII LINIARE IMOBIL

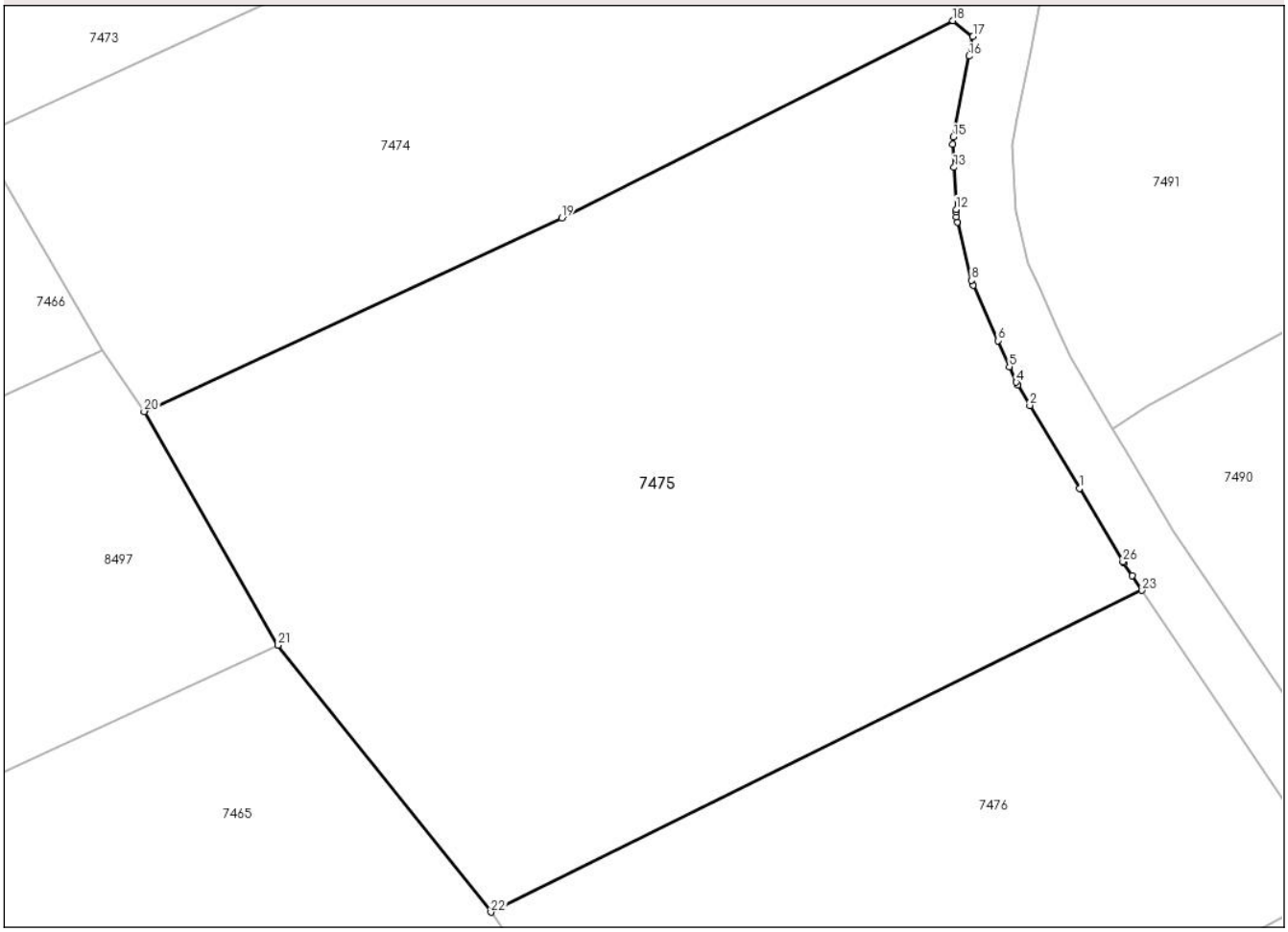

Date referitoare la teren

Crt	Categorie folosință	Intra vilan	Suprafaţa (mp)	Tarla	Parcelă	Nr. topo	Observaţii / Referinţe
1	faneata	NU	2.124	ZAVOI	1F	-	

Lungime Segmente

1) Valorile lungimilor segmentelor sunt obţinute din proiecţie în plan.

Punct început	X / Y	Punct sfârşit	X / Y	Lungime segment (** (m)
1	550.371,085 672.421,322	2	550.367,751 672.426,919	6.515
3	550.366,943 672.428,275	4	550.366,835 672.428,483	0.234
5	550.366,369 672.429,525	6	550.365,588 672.431,274	1.915
7	550.363,926 672.434,997	8	550.363,808 672.435,342	0.365
9	550.362,86 672.439,262	10	550.362,806 672.439,629	0.37

Punct început	X / Y	Punct sfârşit	X / Y	Lungime segment (** (m)
2	550.367,751 672.426,919	3	550.366,943 672.428,275	1.579
4	550.366,835 672.428,483	5	550.366,369 672.429,525	1.141
6	550.365,588 672.431,274	7	550.363,926 672.434,997	4.077
8	550.363,808 672.435,342	9	550.362,86 672.439,262	4.034
10	550.362,806 672.439,629	11	550.362,791 672.439,931	0.302

Document care conține date cu caracter personal, protejat de prevederile Regulamentului (UE) nr. 679/2016 și Legii 190/2018

Punct început	X / Y	Punct sfârşit	X / Y	Lungime segment (** (m)
11	550.362,791 672.439,931	12	550.362,781 672.440,114	0.184
13	550.362,634 672.442,944	14	550.362,553 672.444,498	1.556
15	550.362,588 672.444,987	16	550.363,658 672.450,44	5.557
17	550.363,915 672.451,746	18	550.362,56 672.452,818	1.727
19	550.336,206 672.439,524	20	550.308,054 672.426,512	31.013
21	550.317,088 672.410,769	22	550.331,437 672.392,801	22.995
23	550.375,315 672.414,469	24	550.374,648 672.415,458	1.193
25	550.374,085 672.416,292	26	550.374,025 672.416,387	0.113

Punct început	X / Y	Punct sfârşit	X / Y	Lungime segment (** (m)
12	550.362,781 672.440,114	13	550.362,634 672.442,944	2.834
14	550.362,553 672.444,498	15	550.362,588 672.444,987	0.49
16	550.363,658 672.450,44	17	550.363,915 672.451,746	1.331
18	550.362,56 672.452,818	19	550.336,206 672.439,524	29.517
20	550.308,054 672.426,512	21	550.317,088 672.410,769	18.151
22	550.331,437 672.392,801	23	550.375,315 672.414,469	48.937
24	550.374,648 672.415,458	25	550.374,085 672.416,292	1.006
26	550.374,025 672.416,387	1	550.371,085 672.421,322	5.744

** Lungimile segmentelor sunt determinate în planul de proiecţie Stereo 70 şi sunt rotunjite la 1 milimetru.
*** Distanţa dintre puncte este formată din segmente cumulate ce sunt mai mici decât valoarea 1 milimetru.

Document care conține date cu caracter personal, protejat de prevederile Regulamentului (UE) nr. 679/2016 și Legii 190/2018

DATE DESPRE IMOBILUL NR. 7476

Oficiul de Cadastru şi Publicitate Imobiliară SUCEAVA
Biroul de Cadastru şi Publicitate Imobiliară Campulung Moldovenesc

A. Partea I. Descrierea imobilului

TEREN Extravilan

Adresa: Jud. Suceava

Nr. Crt	Nr cadastral Nr. topografic	Suprafaţa* (mp)	Observaţii / Referinţe
A1		1.190	Sector cadastral:49 Teren neimprejmuit;

B. Partea II. Proprietari şi acte

Inscrieri privitoare la dreptul de proprietate şi alte drepturi reale		Referinţe
/		
Act Normativ nr. 7, din 13/03/1996 emis de Parlamentul Romaniei (Lege);		
B1	Inscrierea provizorie, drept de PROPRIETATE, dobandit prin Lege, cota actuala 1/1, cota initiala 1/1	A1
	1) **COMUNA VAMA**, CIF:4326698, Proprietar neidentificat.	

C. Partea III. SARCINI .

Inscrieri privind dezmembramintele dreptului de proprietate, drepturi reale de garanţie şi sarcini	Referinţe
NU SUNT	

Anexa Nr. 1 La Partea I

Teren

Nr cadastral	Suprafaţa (mp)*	Observaţii / Referinţe
	1.190	

* Suprafaţa este determinată in planul de proiecţie Stereo 70.

DETALII LINIARE IMOBIL

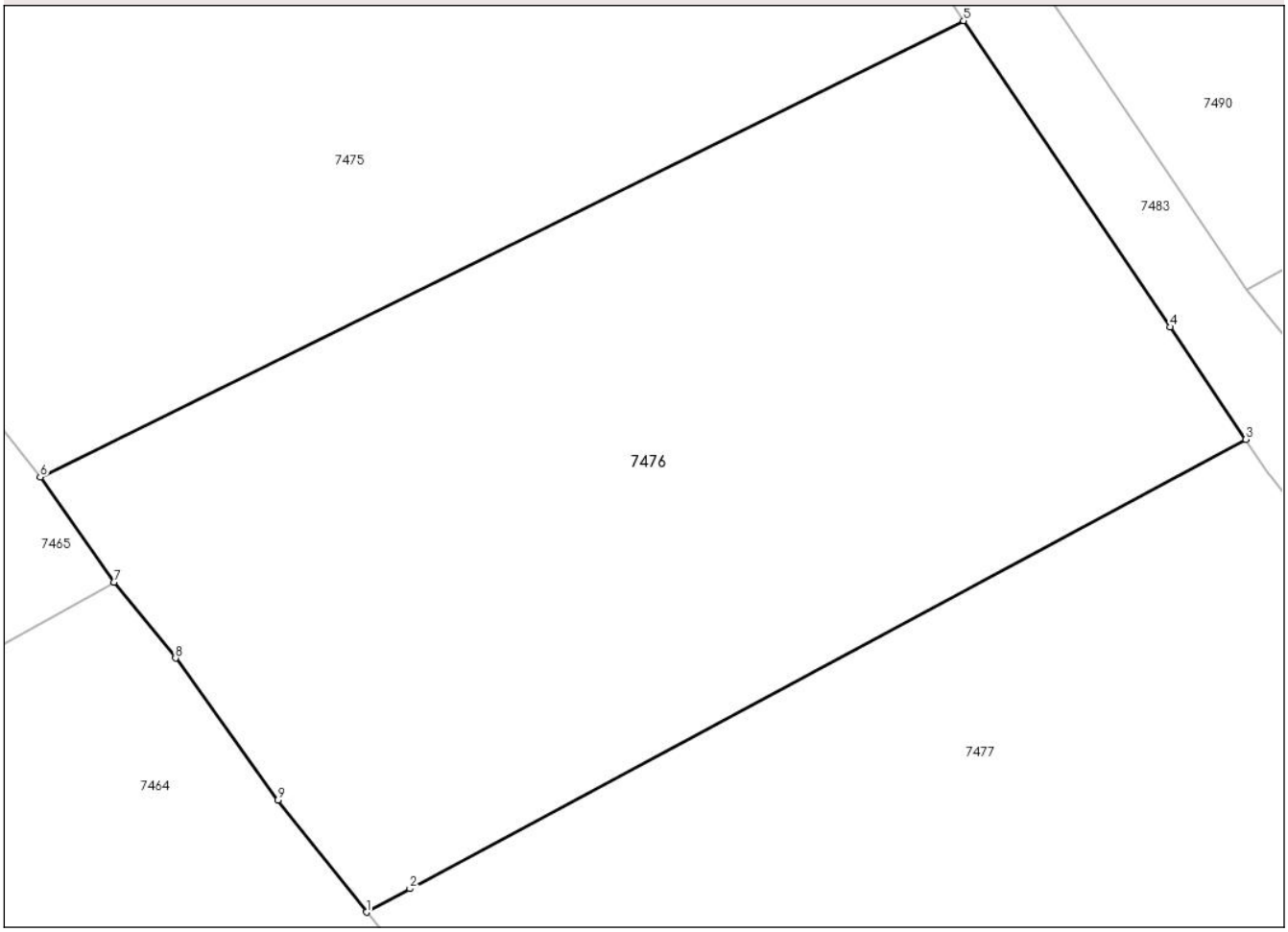

Date referitoare la teren

Crt	Categorie folosință	Intra vilan	Suprafaţa (mp)	Tarla	Parcelă	Nr. topo	Observaţii / Referinţe
1	faneata	NU	1.190	ZAVOI	1F	-	

Lungime Segmente
1) Valorile lungimilor segmentelor sunt obţinute din proiecţie în plan.

Punct început	X / Y	Punct sfârşit	X / Y	Lungime segment (** (m)
1	550.346,937 672.372,146	2	550.349,009 672.373,258	2.351
2	550.349,009 672.373,258	3	550.388,73 672.394,589	45.086
3	550.388,73 672.394,589	4	550.385,127 672.399,929	6.442
4	550.385,127 672.399,929	5	550.375,315 672.414,469	17.541
5	550.375,315 672.414,469	6	550.331,437 672.392,801	48.937

Document care conține date cu caracter personal, protejat de prevederile Regulamentului (UE) nr. 679/2016 și Legii 190/2018

Punct început	X / Y	Punct sfârşit	X / Y	Lungime segment (** (m)
6	550.331,437 672.392,801	7	550.334,93 672.387,819	6.084
7	550.334,93 672.387,819	8	550.337,861 672.384,206	4.652
8	550.337,861 672.384,206	9	550.342,73 672.377,467	8.314
9	550.342,73 672.377,467	1	550.346,937 672.372,146	6.783

** Lungimile segmentelor sunt determinate în planul de proiecţie Stereo 70 şi sunt rotunjite la 1 milimetru.
*** Distanţa dintre puncte este formată din segmente cumulate ce sunt mai mici decât valoarea 1 milimetru.

Document care conține date cu caracter personal, protejat de prevederile Regulamentului (UE) nr. 679/2016 și Legii 190/2018

DATE DESPRE IMOBILUL NR. 7477

Oficiul de Cadastru şi Publicitate Imobiliară SUCEAVA
Biroul de Cadastru şi Publicitate Imobiliară Campulung Moldovenesc

A. Partea I. Descrierea imobilului

TEREN Extravilan

Adresa: Jud. Suceava

Nr. Crt	Nr cadastral Nr. topografic	Suprafaţa* (mp)	Observaţii / Referinţe
A1		2.243	Sector cadastral:49 Teren neimprejmuit;

B. Partea II. Proprietari şi acte

Inscrieri privitoare la dreptul de proprietate şi alte drepturi reale		Referinţe
/		
Act Normativ nr. 7, din 13/03/1996 emis de Parlamentul Romaniei (Lege);		
B1	Inscrierea provizorie, drept de PROPRIETATE, dobandit prin Lege, cota actuala 1/1, cota initiala 1/1	A1
	1) **COMUNA VAMA**, CIF:4326698, Proprietar neidentificat.	

C. Partea III. SARCINI .

Inscrieri privind dezmembramintele dreptului de proprietate, drepturi reale de garanţie şi sarcini	Referinţe
NU SUNT	

Document care conține date cu caracter personal, protejat de prevederile Regulamentului (UE) nr. 679/2016 și Legii 190/2018

Anexa Nr. 1 La Partea I

Teren

Nr cadastral	Suprafaţa (mp)*	Observaţii / Referinţe
	2.243	

* Suprafaţa este determinată in planul de proiecţie Stereo 70.

DETALII LINIARE IMOBIL

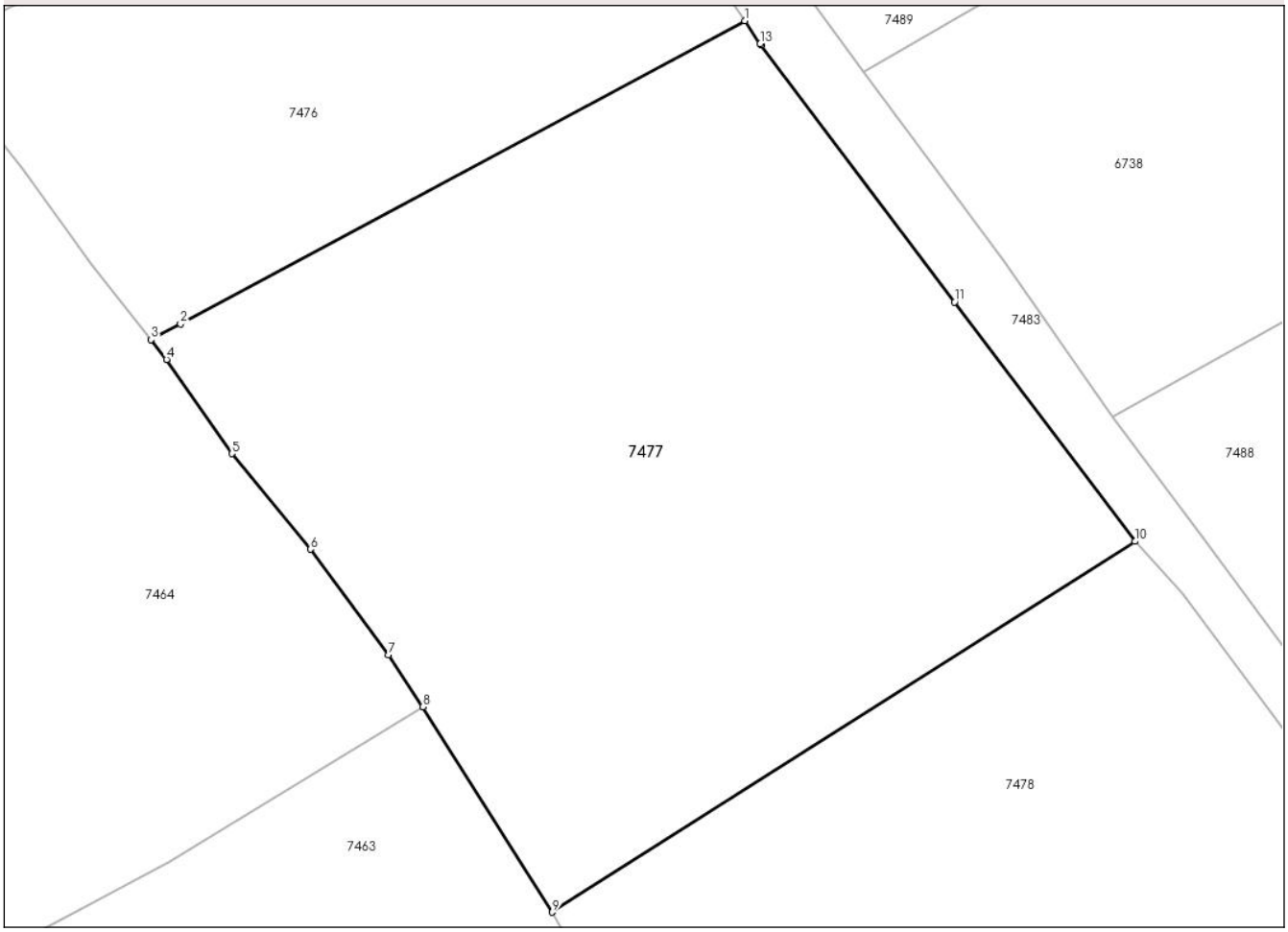

Date referitoare la teren

Crt	Categorie folosință	Intra vilan	Suprafaţa (mp)	Tarla	Parcelă	Nr. topo	Observaţii / Referinţe
1	faneata	NU	2.243	ZAVOI	1F	-	

Lungime Segmente
1) Valorile lungimilor segmentelor sunt obţinute din proiecţie în plan.

Punct început	X / Y	Punct sfârşit	X / Y	Lungime segment (** (m)
1	550.388,73 672.394,589	2	550.349,009 672.373,258	45.086
2	550.349,009 672.373,258	3	550.346,937 672.372,146	2.351
3	550.346,937 672.372,146	4	550.348,032 672.370,762	1.765
4	550.348,032 672.370,762	5	550.352,617 672.364,142	8.053
5	550.352,617 672.364,142	6	550.358,169 672.357,408	8.728

Document care conține date cu caracter personal, protejat de prevederile Regulamentului (UE) nr. 679/2016 și Legii 190/2018

Punct început	X / Y	Punct sfârşit	X / Y	Lungime segment (** (m)
6	550.358,169 672.357,408	7	550.363,664 672.349,972	9.246
7	550.363,664 672.349,972	8	550.366,088 672.346,335	4.371
8	550.366,088 672.346,335	9	550.375,199 672.331,881	17.086
9	550.375,199 672.331,881	10	550.416,224 672.357,962	48.614
10	550.416,224 672.357,962	11	550.403,519 672.374,806	21.098
11	550.403,519 672.374,806	12	550.389,892 672.392,873	22.63
12	550.389,892 672.392,873	13	550.389,831 672.392,958	0.105
13	550.389,831 672.392,958	1	550.388,73 672.394,589	1.967

** Lungimile segmentelor sunt determinate în planul de proiecţie Stereo 70 şi sunt rotunjite la 1 milimetru.
*** Distanţa dintre puncte este formată din segmente cumulate ce sunt mai mici decât valoarea 1 milimetru.

Document care conține date cu caracter personal, protejat de prevederile Regulamentului (UE) nr. 679/2016 și Legii 190/2018

DATE DESPRE IMOBILUL NR. 7478

Oficiul de Cadastru şi Publicitate Imobiliară SUCEAVA
Biroul de Cadastru şi Publicitate Imobiliară Campulung Moldovenesc

A. Partea I. Descrierea imobilului

TEREN Extravilan

Adresa: Jud. Suceava

Nr. Crt	Nr cadastral Nr. topografic	Suprafaţa* (mp)	Observaţii / Referinţe
A1		Din acte: 2.254 Masurata: 2.000	Sector cadastral:49 Teren imprejmuit; parte din nr. topografic 2097/104 și 2097/306 din CF 5665.

B. Partea II. Proprietari şi acte

Inscrieri privitoare la dreptul de proprietate şi alte drepturi reale		Referinţe
/		
Act Notarial nr. 266, din 30/01/1998 emis de BNP CATARGIU STELIAN (Contract de donatie);		
B1	Intabulare, drept de PROPRIETATECu titlu de donatie, dobandit prin Conventie, cota actuala 1/1, cota initiala 1/1	A1
	1) **BUCATARIU SORIN** 2) **BUCATARIU ARISTICA-PARASCHIVA**	

C. Partea III. SARCINI .

Inscrieri privind dezmembramintele dreptului de proprietate, drepturi reale de garanţie şi sarcini	Referinţe
NU SUNT	

Document care conține date cu caracter personal, protejat de prevederile Regulamentului (UE) nr. 679/2016 și Legii 190/2018

Anexa Nr. 1 La Partea I

Teren

Nr cadastral	Suprafaţa (mp)*	Observaţii / Referinţe
	Din acte: 2.254 Masurata: 2.000	parte din nr. topografic 2097/104 și 2097/306 din CF 5665.

* Suprafaţa este determinată in planul de proiecţie Stereo 70.

DETALII LINIARE IMOBIL

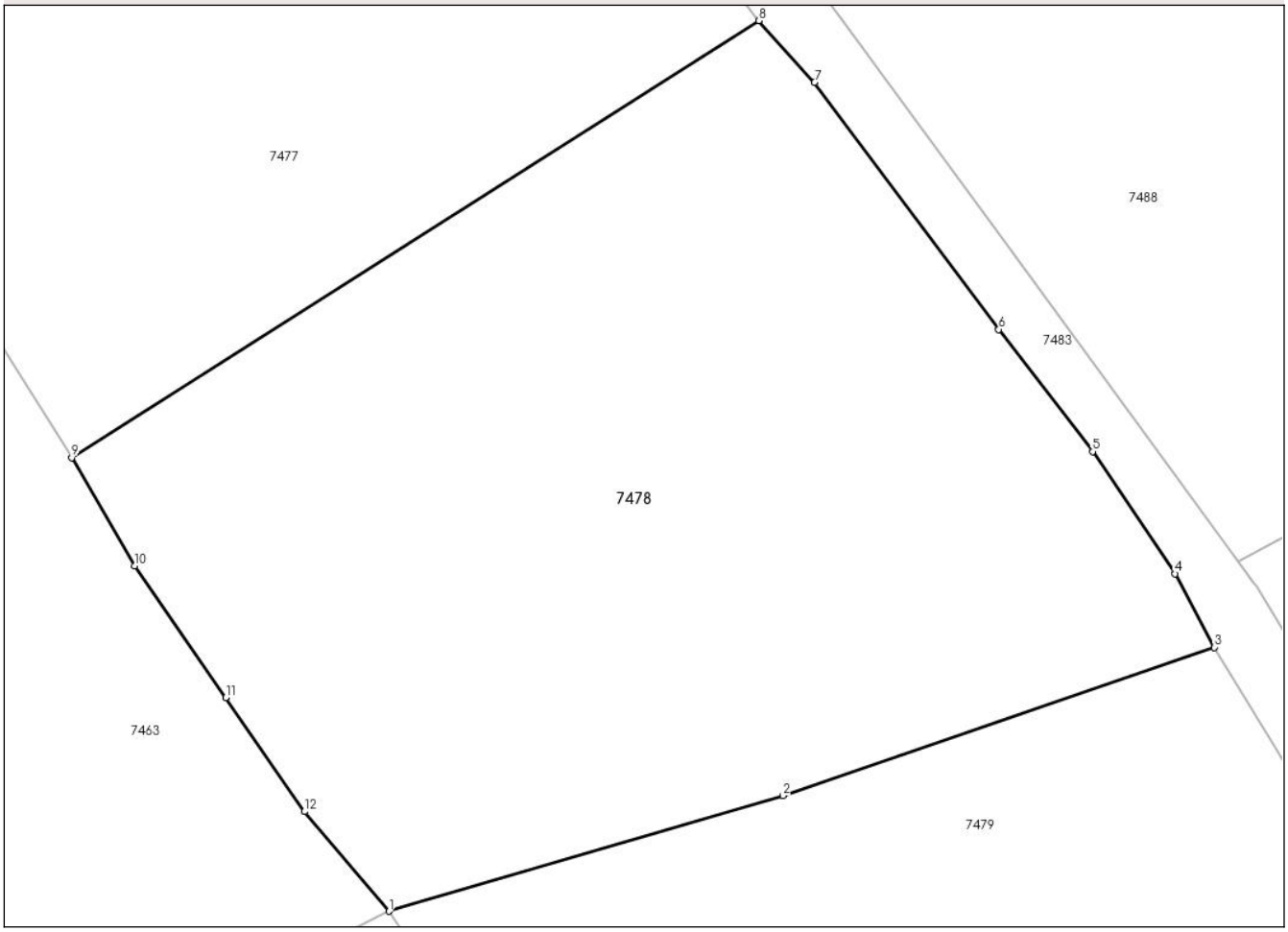

Date referitoare la teren

Crt	Categorie folosință	Intra vilan	Suprafaţa (mp)	Tarla	Parcelă	Nr. topo	Observaţii / Referinţe
1	faneata	NU	1.134	-	2097/306	-	
2	faneata	NU	866	-	2097/104	-	

Lungime Segmente
1) Valorile lungimilor segmentelor sunt obţinute din proiecţie în plan.

Punct început	X / Y	Punct sfârşit	X / Y	Lungime segment (** (m)
1	550.394,144 672.304,806	2	550.417,658 672.311,705	24.505
2	550.417,658 672.311,705	3	550.443,414 672.320,556	27.234
3	550.443,414 672.320,556	4	550.441,072 672.324,953	4.982
4	550.441,072 672.324,953	5	550.436,138 672.332,249	8.808

Document care conține date cu caracter personal, protejat de prevederile Regulamentului (UE) nr. 679/2016 și Legii 190/2018

Punct început	X / Y	Punct sfârşit	X / Y	Lungime segment (** (m)
5	550.436,138 672.332,249	6	550.430,542 672.339,534	9.187
6	550.430,542 672.339,534	7	550.419,539 672.354,274	18.393
7	550.419,539 672.354,274	8	550.416,224 672.357,962	4.958
8	550.416,224 672.357,962	9	550.375,199 672.331,881	48.614
9	550.375,199 672.331,881	10	550.378,958 672.325,423	7.473
10	550.378,958 672.325,423	11	550.384,397 672.317,558	9.562
11	550.384,397 672.317,558	12	550.389,091 672.310,751	8.268
12	550.389,091 672.310,751	1	550.394,144 672.304,806	7.803

** Lungimile segmentelor sunt determinate în planul de proiecţie Stereo 70 şi sunt rotunjite la 1 milimetru.
*** Distanţa dintre puncte este formată din segmente cumulate ce sunt mai mici decât valoarea 1 milimetru.

Document care conține date cu caracter personal, protejat de prevederile Regulamentului (UE) nr. 679/2016 și Legii 190/2018

DATE DESPRE IMOBILUL NR. 7479

Oficiul de Cadastru şi Publicitate Imobiliară SUCEAVA
Biroul de Cadastru şi Publicitate Imobiliară Campulung Moldovenesc

A. Partea I. Descrierea imobilului

TEREN Extravilan

Adresa: Jud. Suceava

Nr. Crt	Nr cadastral Nr. topografic	Suprafaţa* (mp)	Observaţii / Referinţe
A1		2.613	Sector cadastral:49 Teren neimprejmuit;

B. Partea II. Proprietari şi acte

Inscrieri privitoare la dreptul de proprietate şi alte drepturi reale		Referinţe
/		
Act Normativ nr. 7, din 13/03/1996 emis de Parlamentul Romaniei (Lege);		
B1	Inscrierea provizorie, drept de PROPRIETATE, dobandit prin Lege, cota actuala 1/1, cota initiala 1/1	A1
	1) **COMUNA VAMA**, CIF:4326698, Proprietar neidentificat.	

C. Partea III. SARCINI .

Inscrieri privind dezmembramintele dreptului de proprietate, drepturi reale de garanţie şi sarcini	Referinţe
NU SUNT	

Document care conține date cu caracter personal, protejat de prevederile Regulamentului (UE) nr. 679/2016 și Legii 190/2018

Anexa Nr. 1 La Partea I

Teren

Nr cadastral	Suprafaţa (mp)*	Observaţii / Referinţe
	2.613	

* Suprafaţa este determinată in planul de proiecţie Stereo 70.

DETALII LINIARE IMOBIL

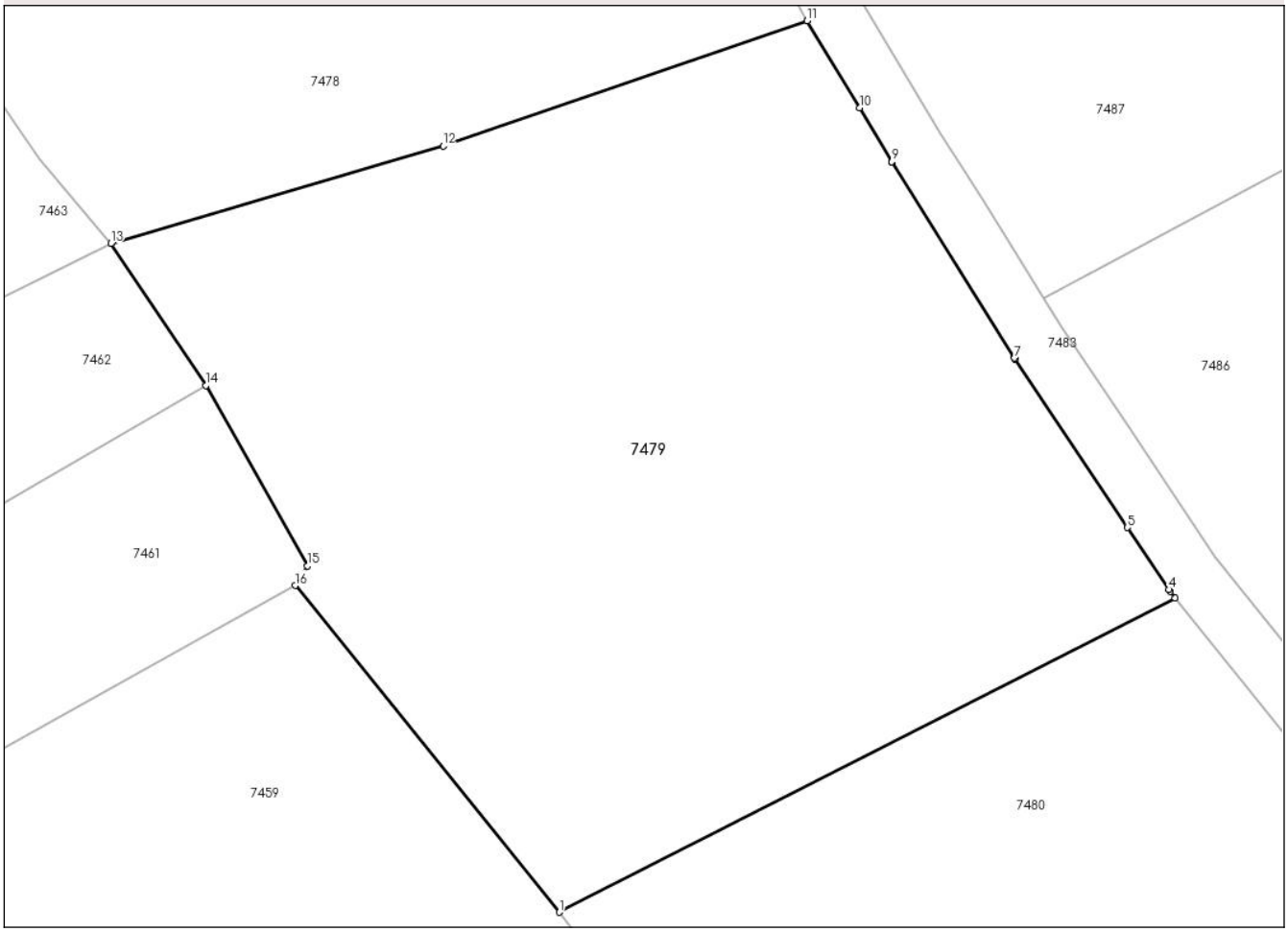

Date referitoare la teren

Crt	Categorie folosință	Intra vilan	Suprafaţa (mp)	Tarla	Parcelă	Nr. topo	Observaţii / Referinţe
1	faneata	NU	2.613	ZAVOI	1F	-	

Lungime Segmente
1) Valorile lungimilor segmentelor sunt obţinute din proiecţie în plan.

Punct început	X / Y	Punct sfârşit	X / Y	Lungime segment (** (m)
1	550.425,864 672.257,552	2	550.469,46 672.279,754	48.924
2	550.469,46 672.279,754	3	550.469,099 672.280,205	0.577
3	550.469,099 672.280,205	4	550.468,994 672.280,347	0.176
4	550.468,994 672.280,347	5	550.466,067 672.284,738	5.278
5	550.466,067 672.284,738	6	550.458,118 672.296,661	14.33

Document care conține date cu caracter personal, protejat de prevederile Regulamentului (UE) nr. 679/2016 și Legii 190/2018

Punct început	X / Y	Punct sfârşit	X / Y	Lungime segment (** (m)
6	550.458,118 672.296,661	7	550.458,086 672.296,71	0.058
7	550.458,086 672.296,71	8	550.449,423 672.310,558	16.335
8	550.449,423 672.310,558	9	550.449,405 672.310,589	0.036
9	550.449,405 672.310,589	10	550.447,113 672.314,401	4.448
10	550.447,113 672.314,401	11	550.443,414 672.320,556	7.181
11	550.443,414 672.320,556	12	550.417,658 672.311,705	27.234
12	550.417,658 672.311,705	13	550.394,144 672.304,806	24.505
13	550.394,144 672.304,806	14	550.400,874 672.294,781	12.075
14	550.400,874 672.294,781	15	550.408,049 672.282,013	14.645
15	550.408,049 672.282,013	16	550.407,186 672.280,637	1.624
16	550.407,186 672.280,637	1	550.425,864 672.257,552	29.695

** Lungimile segmentelor sunt determinate în planul de proiecţie Stereo 70 şi sunt rotunjite la 1 milimetru.
*** Distanţa dintre puncte este formată din segmente cumulate ce sunt mai mici decât valoarea 1 milimetru.

Document care conține date cu caracter personal, protejat de prevederile Regulamentului (UE) nr. 679/2016 și Legii 190/2018

DATE DESPRE IMOBILUL NR. 7480

Oficiul de Cadastru şi Publicitate Imobiliară SUCEAVA
Biroul de Cadastru şi Publicitate Imobiliară Campulung Moldovenesc

A. Partea I. Descrierea imobilului

TEREN Extravilan

Adresa: Jud. Suceava

Nr. Crt	Nr cadastral Nr. topografic	Suprafaţa* (mp)	Observaţii / Referinţe
A1		1.267	Sector cadastral:49 Teren neimprejmuit;

B. Partea II. Proprietari şi acte

Inscrieri privitoare la dreptul de proprietate şi alte drepturi reale		Referinţe
/		
Act Normativ nr. 7, din 13/03/1996 emis de Parlamentul Romaniei (Lege);		
B1	Inscrierea provizorie, drept de PROPRIETATE, dobandit prin Lege, cota actuala 1/1, cota initiala 1/1	A1
	1) **COMUNA VAMA**, CIF:4326698, Proprietar neidentificat.	

C. Partea III. SARCINI .

Inscrieri privind dezmembramintele dreptului de proprietate, drepturi reale de garanţie şi sarcini	Referinţe
NU SUNT	

Document care conține date cu caracter personal, protejat de prevederile Regulamentului (UE) nr. 679/2016 și Legii 190/2018

Anexa Nr. 1 La Partea I

Teren

Nr cadastral	Suprafaţa (mp)*	Observaţii / Referinţe
	1.267	

* Suprafaţa este determinată in planul de proiecţie Stereo 70.

DETALII LINIARE IMOBIL

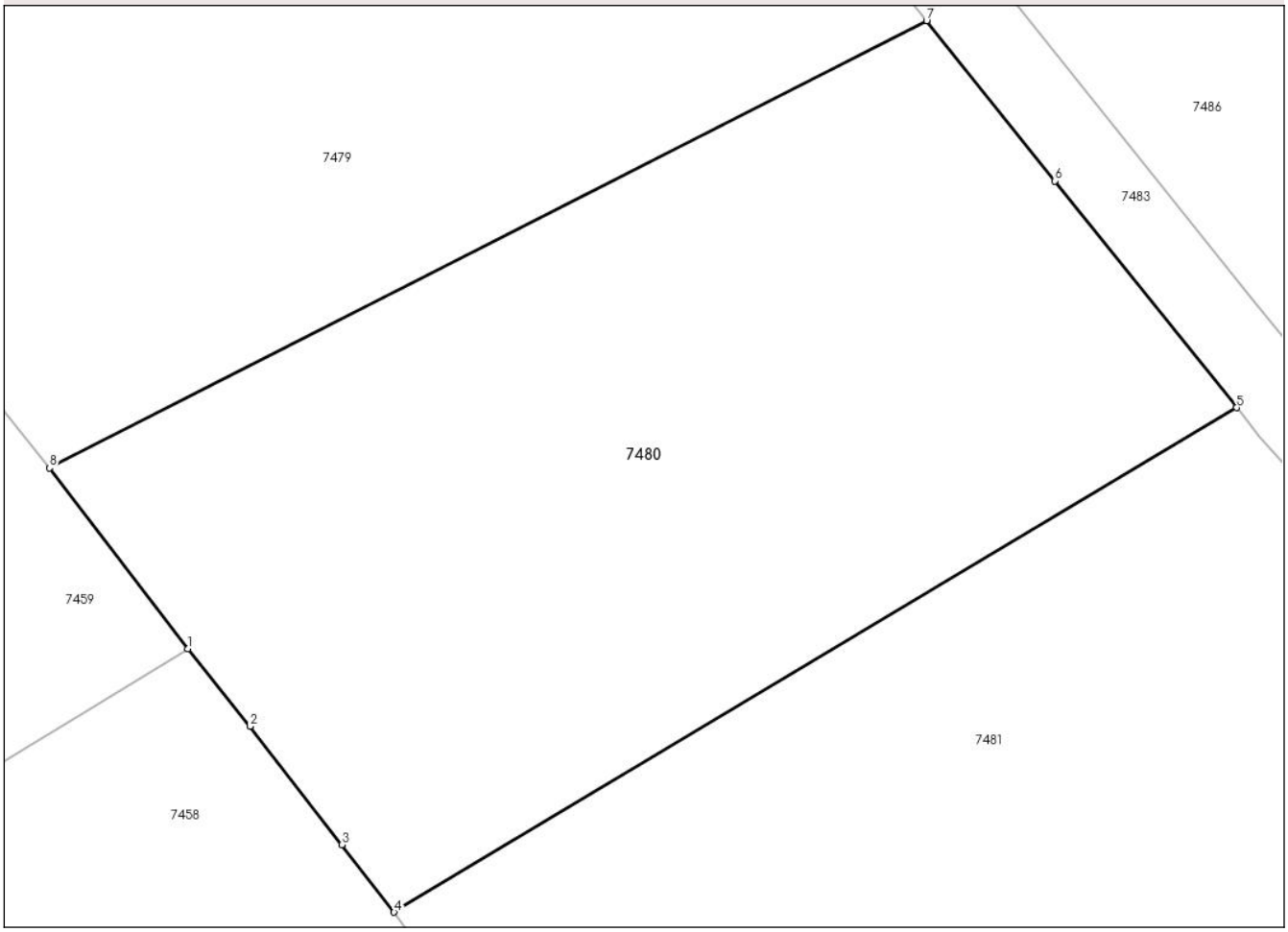

Date referitoare la teren

Crt	Categorie folosință	Intra vilan	Suprafaţa (mp)	Tarla	Parcelă	Nr. topo	Observaţii / Referinţe
1	faneata	NU	1.267	ZAVOI	1F	-	

Lungime Segmente
1) Valorile lungimilor segmentelor sunt obţinute din proiecţie în plan.

Punct început	X / Y	Punct sfârşit	X / Y	Lungime segment (** (m)
1	550.432,751 672.248,566	2	550.435,829 672.244,716	4.929
2	550.435,829 672.244,716	3	550.440,393 672.238,837	7.443
3	550.440,393 672.238,837	4	550.442,995 672.235,486	4.242
4	550.442,995 672.235,486	5	550.484,874 672.260,544	48.804
5	550.484,874 672.260,544	6	550.475,843 672.271,799	14.429

Document care conține date cu caracter personal, protejat de prevederile Regulamentului (UE) nr. 679/2016 și Legii 190/2018

Punct început	X / Y	Punct sfârşit	X / Y	Lungime segment (** (m)
6	550.475,843 672.271,799	7	550.469,46 672.279,754	10.2
7	550.469,46 672.279,754	8	550.425,864 672.257,552	48.924
8	550.425,864 672.257,552	1	550.432,751 672.248,566	11.322

** Lungimile segmentelor sunt determinate în planul de proiecţie Stereo 70 şi sunt rotunjite la 1 milimetru.
*** Distanţa dintre puncte este formată din segmente cumulate ce sunt mai mici decât valoarea 1 milimetru.

Document care conține date cu caracter personal, protejat de prevederile Regulamentului (UE) nr. 679/2016 și Legii 190/2018

DATE DESPRE IMOBILUL NR. 7481

Oficiul de Cadastru şi Publicitate Imobiliară SUCEAVA
Biroul de Cadastru şi Publicitate Imobiliară Campulung Moldovenesc

A. Partea I. Descrierea imobilului

TEREN Extravilan

Adresa: Jud. Suceava

Nr. Crt	Nr cadastral Nr. topografic	Suprafaţa* (mp)	Observaţii / Referinţe
A1		1.153	Sector cadastral:49 Teren neimprejmuit;

B. Partea II. Proprietari şi acte

Inscrieri privitoare la dreptul de proprietate şi alte drepturi reale		Referinţe
/		
Act Normativ nr. 7, din 13/03/1996 emis de Parlamentul Romaniei (Lege);		
B1	Inscrierea provizorie, drept de PROPRIETATE, dobandit prin Lege, cota actuala 1/1, cota initiala 1/1	A1
	1) **COMUNA VAMA**, CIF:4326698, Proprietar neidentificat.	

C. Partea III. SARCINI .

Inscrieri privind dezmembramintele dreptului de proprietate, drepturi reale de garanţie şi sarcini	Referinţe
NU SUNT	

Document care conține date cu caracter personal, protejat de prevederile Regulamentului (UE) nr. 679/2016 și Legii 190/2018

Anexa Nr. 1 La Partea I

Teren

Nr cadastral	Suprafaţa (mp)*	Observaţii / Referinţe
	1.153	

* Suprafaţa este determinată in planul de proiecţie Stereo 70.

DETALII LINIARE IMOBIL

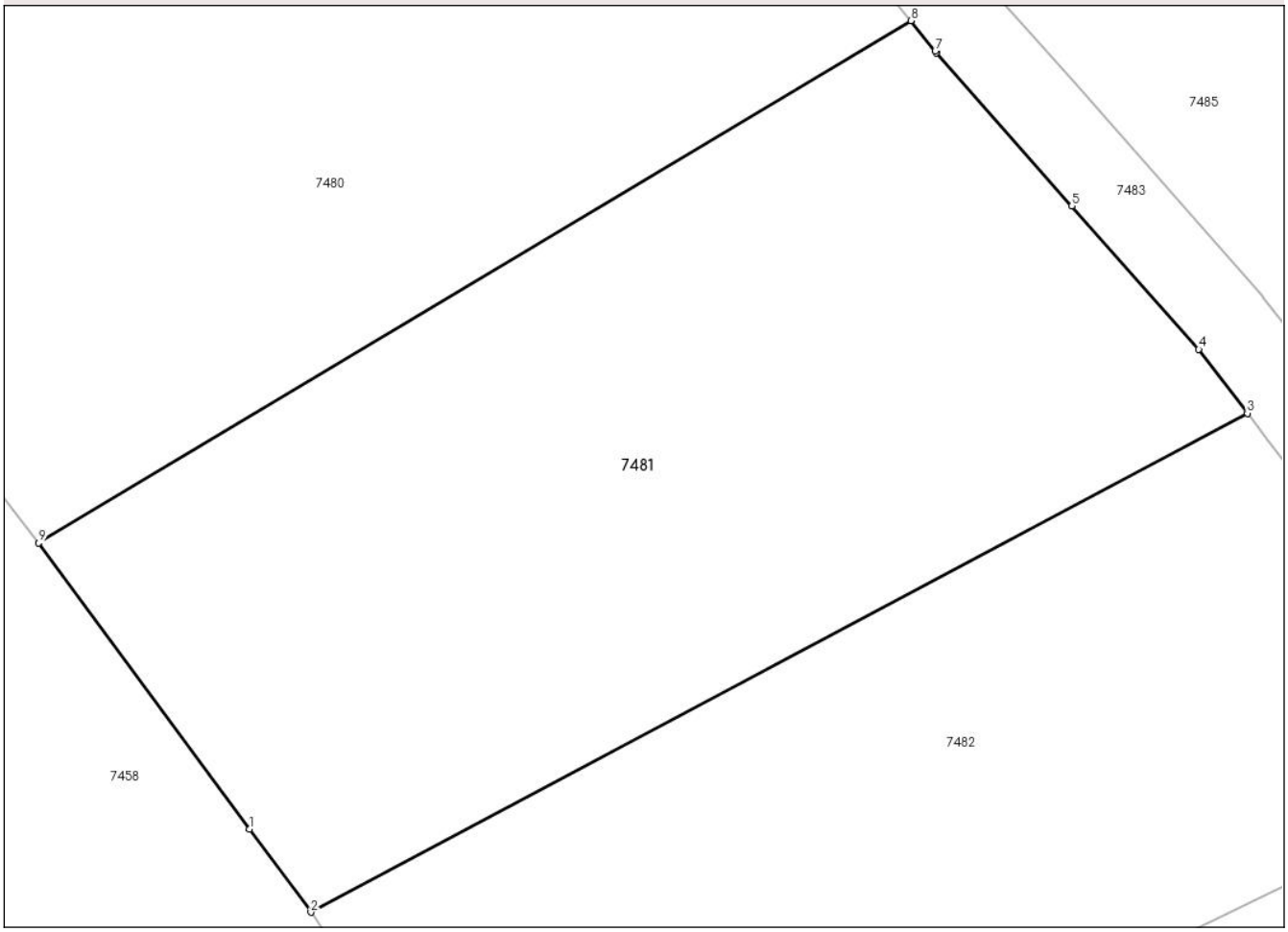

Date referitoare la teren

Crt	Categorie folosință	Intra vilan	Suprafaţa (mp)	Tarla	Parcelă	Nr. topo	Observaţii / Referinţe
1	faneata	NU	1.153	ZAVOI	1F	-	

Lungime Segmente
1) Valorile lungimilor segmentelor sunt obţinute din proiecţie în plan.

Punct început	X / Y	Punct sfârşit	X / Y	Lungime segment (** (m)
1	550.453,117 672.221,766	2	550.456,06 672.217,777	4.958
2	550.456,06 672.217,777	3	550.501,038 672.241,713	50.951
3	550.501,038 672.241,713	4	550.498,706 672.244,774	3.848
4	550.498,706 672.244,774	5	550.492,613 672.251,659	9.193
5	550.492,613 672.251,659	6	550.486,108 672.259,01	9.817

Document care conține date cu caracter personal, protejat de prevederile Regulamentului (UE) nr. 679/2016 și Legii 190/2018

Punct început	X / Y	Punct sfârşit	X / Y	Lungime segment (** (m)
6	550.486,108 672.259,01	7	550.486,045 672.259,084	0.096
7	550.486,045 672.259,084	8	550.484,874 672.260,544	1.872
8	550.484,874 672.260,544	9	550.442,995 672.235,486	48.804
9	550.442,995 672.235,486	1	550.453,117 672.221,766	17.05

** Lungimile segmentelor sunt determinate în planul de proiecţie Stereo 70 şi sunt rotunjite la 1 milimetru.
*** Distanţa dintre puncte este formată din segmente cumulate ce sunt mai mici decât valoarea 1 milimetru.

Document care conține date cu caracter personal, protejat de prevederile Regulamentului (UE) nr. 679/2016 și Legii 190/2018

DATE DESPRE IMOBILUL NR. 7482

Oficiul de Cadastru şi Publicitate Imobiliară SUCEAVA
Biroul de Cadastru şi Publicitate Imobiliară Campulung Moldovenesc

A. Partea I. Descrierea imobilului

TEREN Extravilan

Adresa: Jud. Suceava

Nr. Crt	Nr cadastral Nr. topografic	Suprafaţa* (mp)	Observaţii / Referinţe
A1		1.054	Sector cadastral:49 Teren neimprejmuit;

B. Partea II. Proprietari şi acte

Inscrieri privitoare la dreptul de proprietate şi alte drepturi reale		Referinţe
/		
Act Normativ nr. 7, din 13/03/1996 emis de Parlamentul Romaniei (Lege);		
B1	Inscrierea provizorie, drept de PROPRIETATE, dobandit prin Lege, cota actuala 1/1, cota initiala 1/1	A1
	1) **COMUNA VAMA**, CIF:4326698, Proprietar neidentificat.	

C. Partea III. SARCINI .

Inscrieri privind dezmembramintele dreptului de proprietate, drepturi reale de garanţie şi sarcini	Referinţe
NU SUNT	

Document care conține date cu caracter personal, protejat de prevederile Regulamentului (UE) nr. 679/2016 și Legii 190/2018

Anexa Nr. 1 La Partea I

Teren

Nr cadastral	Suprafaţa (mp)*	Observaţii / Referinţe
	1.054	

* Suprafaţa este determinată in planul de proiecţie Stereo 70.

DETALII LINIARE IMOBIL

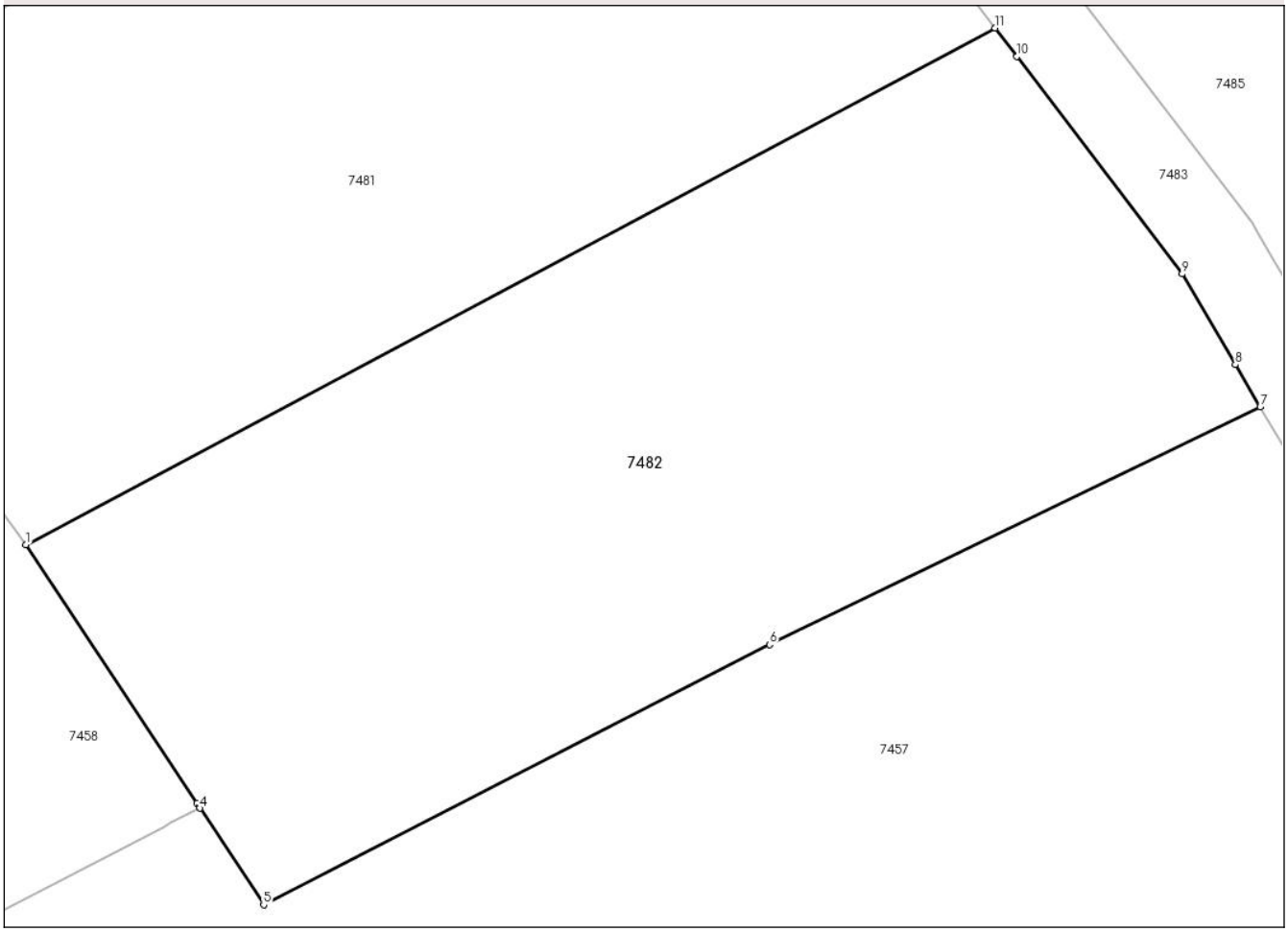

Date referitoare la teren

Crt	Categorie folosință	Intra vilan	Suprafaţa (mp)	Tarla	Parcelă	Nr. topo	Observaţii / Referinţe
1	faneata	NU	1.054	ZAVOI	1F	-	

Lungime Segmente
1) Valorile lungimilor segmentelor sunt obţinute din proiecţie în plan.

Punct început	X / Y	Punct sfârşit	X / Y	Lungime segment (** (m)
1	550.456,06 672.217,777	2	550.463,99 672.205,775	14.384
2	550.463,99 672.205,775	3	550.464,094 672.205,618	0.189
3	550.464,094 672.205,618	4	550.464,133 672.205,558	0.072
4	550.464,133 672.205,558	5	550.467,093 672.201,08	5.368
5	550.467,093 672.201,08	6	550.490,573 672.213,137	26.395

Document care conține date cu caracter personal, protejat de prevederile Regulamentului (UE) nr. 679/2016 și Legii 190/2018

Punct început	X / Y	Punct sfârşit	X / Y	Lungime segment (** (m)
6	550.490,573 672.213,137	7	550.513,337 672.224,154	25.29
7	550.513,337 672.224,154	8	550.512,185 672.226,117	2.277
8	550.512,185 672.226,117	9	550.509,718 672.230,321	4.875
9	550.509,718 672.230,321	10	550.502,045 672.240,392	12.661
10	550.502,045 672.240,392	11	550.501,038 672.241,713	1.661
11	550.501,038 672.241,713	1	550.456,06 672.217,777	50.951

** Lungimile segmentelor sunt determinate în planul de proiecţie Stereo 70 şi sunt rotunjite la 1 milimetru.
*** Distanţa dintre puncte este formată din segmente cumulate ce sunt mai mici decât valoarea 1 milimetru.

Document care conține date cu caracter personal, protejat de prevederile Regulamentului (UE) nr. 679/2016 și Legii 190/2018

DATE DESPRE IMOBILUL NR. 7483

Oficiul de Cadastru şi Publicitate Imobiliară SUCEAVA
Biroul de Cadastru şi Publicitate Imobiliară Campulung Moldovenesc

A. Partea I. Descrierea imobilului

TEREN Extravilan

Adresa: Jud. Suceava

Nr. Crt	Nr cadastral Nr. topografic	Suprafaţa* (mp)	Observaţii / Referinţe
A1		3.229	Sector cadastral:49 Teren neimprejmuit;

B. Partea II. Proprietari şi acte

Inscrieri privitoare la dreptul de proprietate şi alte drepturi reale		Referinţe
/		
Act Normativ nr. 7, din 13/03/1996 emis de Parlamentul Romaniei (Lege);		
B1	Inscrierea provizorie, drept de PROPRIETATE, dobandit prin Lege, cota actuala 1/1, cota initiala 1/1	A1
	1) **COMUNA VAMA**, CIF:4326698, Proprietar neidentificat.	

C. Partea III. SARCINI .

Inscrieri privind dezmembramintele dreptului de proprietate, drepturi reale de garanţie şi sarcini	Referinţe
NU SUNT	

Document care conține date cu caracter personal, protejat de prevederile Regulamentului (UE) nr. 679/2016 și Legii 190/2018

Anexa Nr. 1 La Partea I

Teren

Nr cadastral	Suprafaţa (mp)*	Observaţii / Referinţe
	3.229	

* Suprafaţa este determinată in planul de proiecţie Stereo 70.

DETALII LINIARE IMOBIL

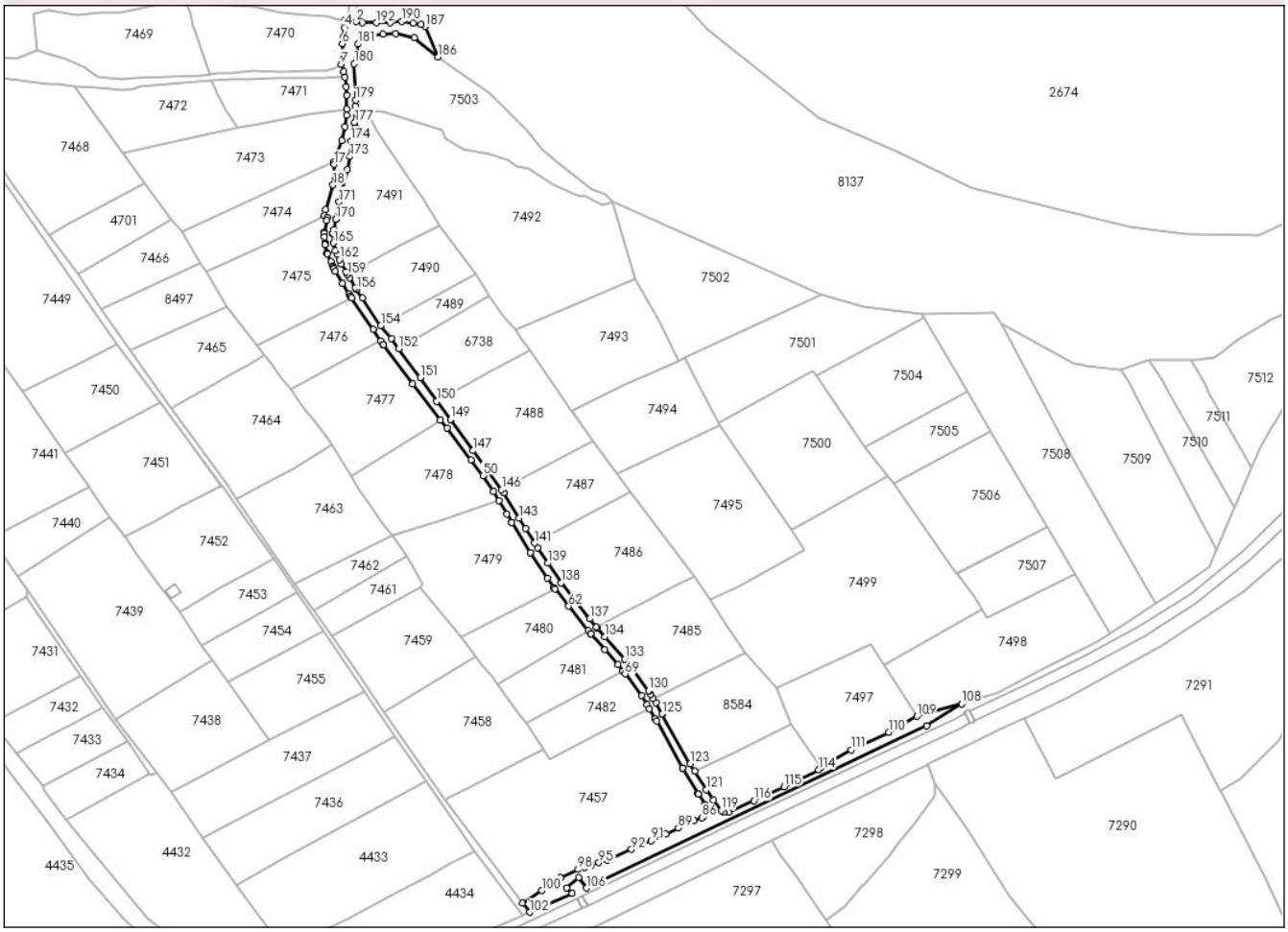

Date referitoare la teren

Crt	Categorie folosință	Intra vilan	Suprafaţa (mp)	Tarla	Parcelă	Nr. topo	Observaţii / Referinţe
1	drum	NU	3.229	-	1DR	-	Identic cu parte din str. Zavoi

Lungime Segmente

1) Valorile lungimilor segmentelor sunt obţinute din proiecţie în plan.

Punct început	X / Y	Punct sfârşit	X / Y	Lungime segment
1	550.380,144 672.542,224	2	550.377,295 672.542,547	2.867
4	550.371,762 672.539,961	5	550.371,559 672.535,745	4.221
7	550.370,313 672.522,863	8	550.371,647 672.519,429	3.685
10	550.372,553 672.512,383	11	550.373,024 672.508,545	3.867
13	550.372,953 672.499,107	14	550.372,105 672.493,844	5.331
16	550.367,058 672.477,585	17	550.367,031 672.476,405	1.18

Punct început	X / Y	Punct sfârşit	X / Y	Lungime segment
2	550.377,295 672.542,547	3	550.371,687 672.542,99	5.625
5	550.371,559 672.535,745	6	550.370,888 672.532,345	3.466
8	550.371,647 672.519,429	9	550.372,003 672.516,866	2.587
11	550.373,024 672.508,545	12	550.372,849 672.501,927	6.62
14	550.372,105 672.493,844	15	550.370,763 672.487,388	6.594
17	550.367,031 672.476,405	18	550.366,587 672.466,904	9.512

Punct început	X / Y	Punct sfârşit	X / Y	Lungime segment
3	550.371,687 672.542,99	4	550.371,762 672.539,961	3.03
6	550.370,888 672.532,345	7	550.370,313 672.522,863	9.499
9	550.372,003 672.516,866	10	550.372,553 672.512,383	4.516
12	550.372,849 672.501,927	13	550.372,953 672.499,107	2.822
15	550.370,763 672.487,388	16	550.367,058 672.477,585	10.48
18	550.366,587 672.466,904	19	550.363,247 672.455,498	11.885

Document care conține date cu caracter personal, protejat de prevederile Regulamentului (UE) nr. 679/2016 și Legii 190/2018

Punct început	X / Y	Punct sfârşit	X / Y	Lungime segment
19	550.363,247 672.455,498	20	550.362,56 672.452,818	2.767
22	550.363,658 672.450,44	23	550.362,588 672.444,987	5.557
25	550.362,634 672.442,944	26	550.362,781 672.440,114	2.834
28	550.362,806 672.439,629	29	550.362,86 672.439,262	0.37
31	550.363,926 672.434,997	32	550.365,588 672.431,274	4.077
34	550.366,835 672.428,483	35	550.366,943 672.428,275	0.234
37	550.371,085 672.421,322	38	550.374,025 672.416,387	5.744
40	550.374,648 672.415,458	41	550.375,315 672.414,469	1.193
43	550.388,73 672.394,589	44	550.389,831 672.392,958	1.967
46	550.403,519 672.374,806	47	550.416,224 672.357,962	21.098
49	550.430,542 672.339,534	50	550.436,138 672.332,249	9.187
52	550.443,414 672.320,556	53	550.447,113 672.314,401	7.181
55	550.449,423 672.310,558	56	550.458,086 672.296,71	16.335
58	550.466,067 672.284,738	59	550.468,994 672.280,347	5.278
61	550.469,46 672.279,754	62	550.475,844 672.271,798	10.2
64	550.486,045 672.259,084	65	550.486,108 672.259,01	0.096
67	550.498,706 672.244,774	68	550.501,038 672.241,713	3.848
70	550.509,718 672.230,321	71	550.512,185 672.226,117	4.875
73	550.515,842 672.219,884	74	550.516,571 672.218,577	1.497
76	550.528,766 672.196,701	77	550.535,835 672.184,981	13.686
79	550.536,007 672.184,697	80	550.539,032 672.180,012	5.577
82	550.539,549 672.177,568	83	550.539,033 672.175,747	1.893
85	550.538,298 672.174,436	86	550.537,547 672.173,801	0.984
88	550.531,328 672.171,034	89	550.526,731 672.168,915	5.062
91	550.514,261 672.163,168	92	550.505,035 672.159,181	10.05
94	550.493,613 672.154,244	95	550.489,86 672.153,013	3.95
97	550.483,438 672.150,908	98	550.480,251 672.149,863	3.354
100	550.463,294 672.140,078	101	550.454,476 672.134,346	10.517
103	550.477,55 672.138,75	104	550.474,96 672.141,19	3.558
106	550.484,19 672.141,22	107	550.641,9 672.216,38	174.704
109	550.637,416 672.220,766	110	550.624,389 672.213,399	14.966
112	550.594,243 672.197,833	113	550.592,798 672.196,964	1.686
115	550.575,82 672.188,235	116	550.561,824 672.181,701	15.446

Punct început	X / Y	Punct sfârşit	X / Y	Lungime segment
20	550.362,56 672.452,818	21	550.363,915 672.451,746	1.727
23	550.362,588 672.444,987	24	550.362,553 672.444,498	0.49
26	550.362,781 672.440,114	27	550.362,791 672.439,931	0.184
29	550.362,86 672.439,262	30	550.363,808 672.435,342	4.034
32	550.365,588 672.431,274	33	550.366,369 672.429,525	1.915
35	550.366,943 672.428,275	36	550.367,751 672.426,919	1.579
38	550.374,025 672.416,387	39	550.374,085 672.416,292	0.113
41	550.375,315 672.414,469	42	550.385,127 672.399,929	17.541
44	550.389,831 672.392,958	45	550.389,892 672.392,873	0.105
47	550.416,224 672.357,962	48	550.419,539 672.354,274	4.958
50	550.436,138 672.332,249	51	550.441,072 672.324,953	8.808
53	550.447,113 672.314,401	54	550.449,405 672.310,589	4.448
56	550.458,086 672.296,71	57	550.458,118 672.296,661	0.058
59	550.468,994 672.280,347	60	550.469,099 672.280,205	0.176
62	550.475,844 672.271,798	63	550.484,874 672.260,544	14.429
65	550.486,108 672.259,01	66	550.492,613 672.251,659	9.817
68	550.501,038 672.241,713	69	550.502,045 672.240,392	1.661
71	550.512,185 672.226,117	72	550.513,337 672.224,154	2.277
74	550.516,571 672.218,577	75	550.528,731 672.196,76	24.977
77	550.535,835 672.184,981	78	550.535,975 672.184,749	0.271
80	550.539,032 672.180,012	81	550.539,184 672.179,294	0.733
83	550.539,033 672.175,747	84	550.538,775 672.174,838	0.945
86	550.537,547 672.173,801	87	550.534,047 672.172,287	3.813
89	550.526,731 672.168,915	90	550.520,844 672.166,202	6.483
92	550.505,035 672.159,181	93	550.495,28 672.154,964	10.628
95	550.489,86 672.153,013	96	550.486,506 672.151,914	3.529
98	550.480,251 672.149,863	99	550.471,992 672.146,077	9.085
101	550.454,476 672.134,346	102	550.457,707 672.130,042	5.381
104	550.474,96 672.141,19	105	550.480,5 672.146,03	7.356
107	550.641,9 672.216,38	108	550.658,17 672.226,52	19.171
110	550.624,389 672.213,399	111	550.606,863 672.205,221	19.34
113	550.592,798 672.196,964	114	550.591,629 672.196,034	1.494
116	550.561,824 672.181,701	117	550.549,978 672.176,305	13.017

Punct început	X / Y	Punct sfârşit	X / Y	Lungime segment
21	550.363,915 672.451,746	22	550.363,658 672.450,44	1.331
24	550.362,553 672.444,498	25	550.362,634 672.442,944	1.556
27	550.362,791 672.439,931	28	550.362,806 672.439,629	0.302
30	550.363,808 672.435,342	31	550.363,926 672.434,997	0.365
33	550.366,369 672.429,525	34	550.366,835 672.428,483	1.141
36	550.367,751 672.426,919	37	550.371,085 672.421,322	6.515
39	550.374,085 672.416,292	40	550.374,648 672.415,458	1.006
42	550.385,127 672.399,929	43	550.388,73 672.394,589	6.442
45	550.389,892 672.392,873	46	550.403,519 672.374,806	22.63
48	550.419,539 672.354,274	49	550.430,542 672.339,534	18.393
51	550.441,072 672.324,953	52	550.443,414 672.320,556	4.982
54	550.449,405 672.310,589	55	550.449,423 672.310,558	0.036
57	550.458,118 672.296,661	58	550.466,067 672.284,738	14.33
60	550.469,099 672.280,205	61	550.469,46 672.279,754	0.577
63	550.484,874 672.260,544	64	550.486,045 672.259,084	1.872
66	550.492,613 672.251,659	67	550.498,706 672.244,774	9.193
69	550.502,045 672.240,392	70	550.509,718 672.230,321	12.661
72	550.513,337 672.224,154	73	550.515,842 672.219,884	4.95
75	550.528,731 672.196,76	76	550.528,766 672.196,701	0.069
78	550.535,975 672.184,749	79	550.536,007 672.184,697	0.061
81	550.539,184 672.179,294	82	550.539,549 672.177,568	1.765
84	550.538,775 672.174,838	85	550.538,298 672.174,436	0.624
87	550.534,047 672.172,287	88	550.531,328 672.171,034	2.994
90	550.520,844 672.166,202	91	550.514,261 672.163,168	7.248
93	550.495,28 672.154,964	94	550.493,613 672.154,244	1.816
96	550.486,506 672.151,914	97	550.483,438 672.150,908	3.229
99	550.471,992 672.146,077	100	550.463,294 672.140,078	10.567
102	550.457,707 672.130,042	103	550.477,55 672.138,75	21.67
105	550.480,5 672.146,03	106	550.484,19 672.141,22	6.062
108	550.658,17 672.226,52	109	550.637,416 672.220,766	21.537
111	550.606,863 672.205,221	112	550.594,243 672.197,833	14.623
114	550.591,629 672.196,034	115	550.575,82 672.188,235	17.628
117	550.549,978 672.176,305	118	550.547,797 672.176,394	2.184

Document care conține date cu caracter personal, protejat de prevederile Regulamentului (UE) nr. 679/2016 și Legii 190/2018

Punct început	X / Y	Punct sfârşit	X / Y	Lungime segment
118	550.547,797 672.176,394	119	550.546,542 672.177,192	1.487
121	550.539,652 672.186,841	122	550.534,454 672.195,269	9.902
124	550.519,326 672.221,851	125	550.519,303 672.221,89	0.044
127	550.515,056 672.229,128	128	550.513,966 672.230,985	2.153
130	550.512,972 672.232,65	131	550.504,88 672.243,271	13.353
133	550.501,75 672.247,37	134	550.492,691 672.257,607	13.669
136	550.488,724 672.262,137	137	550.485,644 672.265,977	4.923
139	550.466,192 672.291,762	140	550.461,462 672.298,856	8.526
142	550.455,844 672.307,837	143	550.452,824 672.312,665	5.695
145	550.445,778 672.324,371	146	550.444,798 672.325,712	1.661
148	550.421,053 672.358,202	149	550.421,035 672.358,226	0.03
151	550.407,021 672.377,695	152	550.397,097 672.391,001	16.6
154	550.388,75 672.401,711	155	550.380,16 672.414,441	15.356
157	550.376,86 672.419,445	158	550.374,218 672.423,879	5.162
160	550.372,544 672.426,689	161	550.370,439 672.430,222	4.112
163	550.368,398 672.434,793	164	550.367,653 672.436,46	1.826
166	550.366,564 672.444,395	167	550.366,561 672.444,459	0.064
169	550.367,841 672.450,983	170	550.367,844 672.450,997	0.014
172	550.373,1 672.474,088	173	550.374,428 672.480,095	6.152
175	550.376,494 672.492,531	176	550.376,831 672.493,732	1.248
178	550.376,945 672.503,368	179	550.377,113 672.506,277	2.914
181	550.378,301 672.532,214	182	550.382,237 672.535,82	5.338
184	550.395,746 672.537,05	185	550.404,186 672.535,131	8.656
187	550.409,266 672.540,342	188	550.407,274 672.541,204	2.171
190	550.398,532 672.542,702	191	550.393,068 672.542,1	5.497

Punct început	X / Y	Punct sfârşit	X / Y	Lungime segment
119	550.546,542 672.177,192	120	550.542,988 672.182,016	5.992
122	550.534,454 672.195,269	123	550.532,209 672.198,737	4.132
125	550.519,303 672.221,89	126	550.516,261 672.227,074	6.011
128	550.513,966 672.230,985	129	550.513,106 672.232,45	1.698
131	550.504,88 672.243,271	132	550.501,843 672.247,257	5.011
134	550.492,691 672.257,607	135	550.489,135 672.261,625	5.366
137	550.485,644 672.265,977	138	550.472,274 672.282,639	21.363
140	550.461,462 672.298,856	141	550.460,153 672.300,949	2.468
143	550.452,824 672.312,665	144	550.445,877 672.324,221	13.484
146	550.444,798 672.325,712	147	550.431,55 672.343,839	22.452
149	550.421,035 672.358,226	150	550.414,634 672.366,713	10.631
152	550.397,097 672.391,001	153	550.393,628 672.395,721	5.857
155	550.380,16 672.414,441	156	550.377,433 672.418,483	4.877
158	550.374,218 672.423,879	159	550.373,329 672.425,37	1.735
161	550.370,439 672.430,222	162	550.369,496 672.432,333	2.312
164	550.367,653 672.436,46	165	550.366,791 672.440,022	3.664
167	550.366,561 672.444,459	168	550.366,914 672.446,26	1.835
170	550.367,844 672.450,997	171	550.369,368 672.459,067	8.213
173	550.374,428 672.480,095	174	550.374,812 672.487,211	7.126
176	550.376,831 672.493,732	177	550.376,684 672.495,988	2.26
179	550.377,113 672.506,277	180	550.376,421 672.523,161	16.898
182	550.382,237 672.535,82	183	550.389,679 672.536,85	7.513
185	550.404,186 672.535,131	186	550.415,248 672.526,116	14.27
188	550.407,274 672.541,204	189	550.403,818 672.541,953	3.535
191	550.393,068 672.542,1	192	550.386,668 672.541,975	6.401

Punct început	X / Y	Punct sfârşit	X / Y	Lungime segment
120	550.542,988 672.182,016	121	550.539,652 672.186,841	5.866
123	550.532,209 672.198,737	124	550.519,326 672.221,851	26.462
126	550.516,261 672.227,074	127	550.515,056 672.229,128	2.382
129	550.513,106 672.232,45	130	550.512,972 672.232,65	0.241
132	550.501,843 672.247,257	133	550.501,75 672.247,37	0.147
135	550.489,135 672.261,625	136	550.488,724 672.262,137	0.656
138	550.472,274 672.282,639	139	550.466,192 672.291,762	10.965
141	550.460,153 672.300,949	142	550.455,844 672.307,837	8.125
144	550.445,877 672.324,221	145	550.445,778 672.324,371	0.18
147	550.431,55 672.343,839	148	550.421,053 672.358,202	17.79
150	550.414,634 672.366,713	151	550.407,021 672.377,695	13.362
153	550.393,628 672.395,721	154	550.388,75 672.401,711	7.726
156	550.377,433 672.418,483	157	550.376,86 672.419,445	1.119
159	550.373,329 672.425,37	160	550.372,544 672.426,689	1.535
162	550.369,496 672.432,333	163	550.368,398 672.434,793	2.694
165	550.366,791 672.440,022	166	550.366,564 672.444,395	4.379
168	550.366,914 672.446,26	169	550.367,841 672.450,983	4.813
171	550.369,368 672.459,067	172	550.373,1 672.474,088	15.477
174	550.374,812 672.487,211	175	550.376,494 672.492,531	5.58
177	550.376,684 672.495,988	178	550.376,945 672.503,368	7.385
180	550.376,421 672.523,161	181	550.378,301 672.532,214	9.246
183	550.389,679 672.536,85	184	550.395,746 672.537,05	6.07
186	550.415,248 672.526,116	187	550.409,266 672.540,342	15.433
189	550.403,818 672.541,953	190	550.398,532 672.542,702	5.34
192	550.386,668 672.541,975	1	550.380,144 672.542,224	6.529

**** Lungimile segmentelor sunt determinate în planul de proiecţie Stereo 70 şi sunt rotunjite la 1 milimetru.**
***** Distanţa dintre puncte este formată din segmente cumulate ce sunt mai mici decât valoarea 1 milimetru.**

Document care conține date cu caracter personal, protejat de prevederile Regulamentului (UE) nr. 679/2016 și Legii 190/2018

DATE DESPRE IMOBILUL NR. 7484

Oficiul de Cadastru şi Publicitate Imobiliară SUCEAVA
Biroul de Cadastru şi Publicitate Imobiliară Campulung Moldovenesc

A. Partea I. Descrierea imobilului

TEREN Extravilan

Adresa: Jud. Suceava

Nr. Crt	Nr cadastral Nr. topografic	Suprafaţa* (mp)	Observaţii / Referinţe
A1	38283	1.200	Sector cadastral:49 Teren neimprejmuit; Teren partial imprejmuit cu gard din lemn.

B. Partea II. Proprietari şi acte

Inscrieri privitoare la dreptul de proprietate şi alte drepturi reale		Referinţe
4793 / 21/03/2024		
Act Notarial nr. 541, din 19/03/2024 emis de BIN Dorina Rotaru (act administrativ nr 3219 din 13-03-2024, emis de Primaria com. Vama;inscris sub semnatura privata nr 70 - PVV din 04-03-2024, emis de PFA Preutescu Sorin-George);		
B1	se noteaza posesia ca bun comun	A1
	1) **BARDAN ELISABETA** 2) **BARDAN IONEL**	
/		
Act Normativ nr. 7, din 13/03/1996 emis de PARLAMENTUL ROMANIEI (Lege);		
B2	Intabulare, drept de PROPRIETATE, dobandit prin Lege, cota actuala 1/1, cota initiala 1/1	A1
	1) **NEIDENTIFICAT NEIDENTIFICAT**, Lipsa C.N.P.	

C. Partea III. SARCINI .

Inscrieri privind dezmembramintele dreptului de proprietate, drepturi reale de garanţie şi sarcini	Referinţe
NU SUNT	

Anexa Nr. 1 La Partea I

Teren

Nr cadastral	Suprafaţa (mp)*	Observaţii / Referinţe
38283	1.200	Teren partial imprejmuit cu gard din lemn.

* Suprafaţa este determinată in planul de proiecţie Stereo 70.

DETALII LINIARE IMOBIL

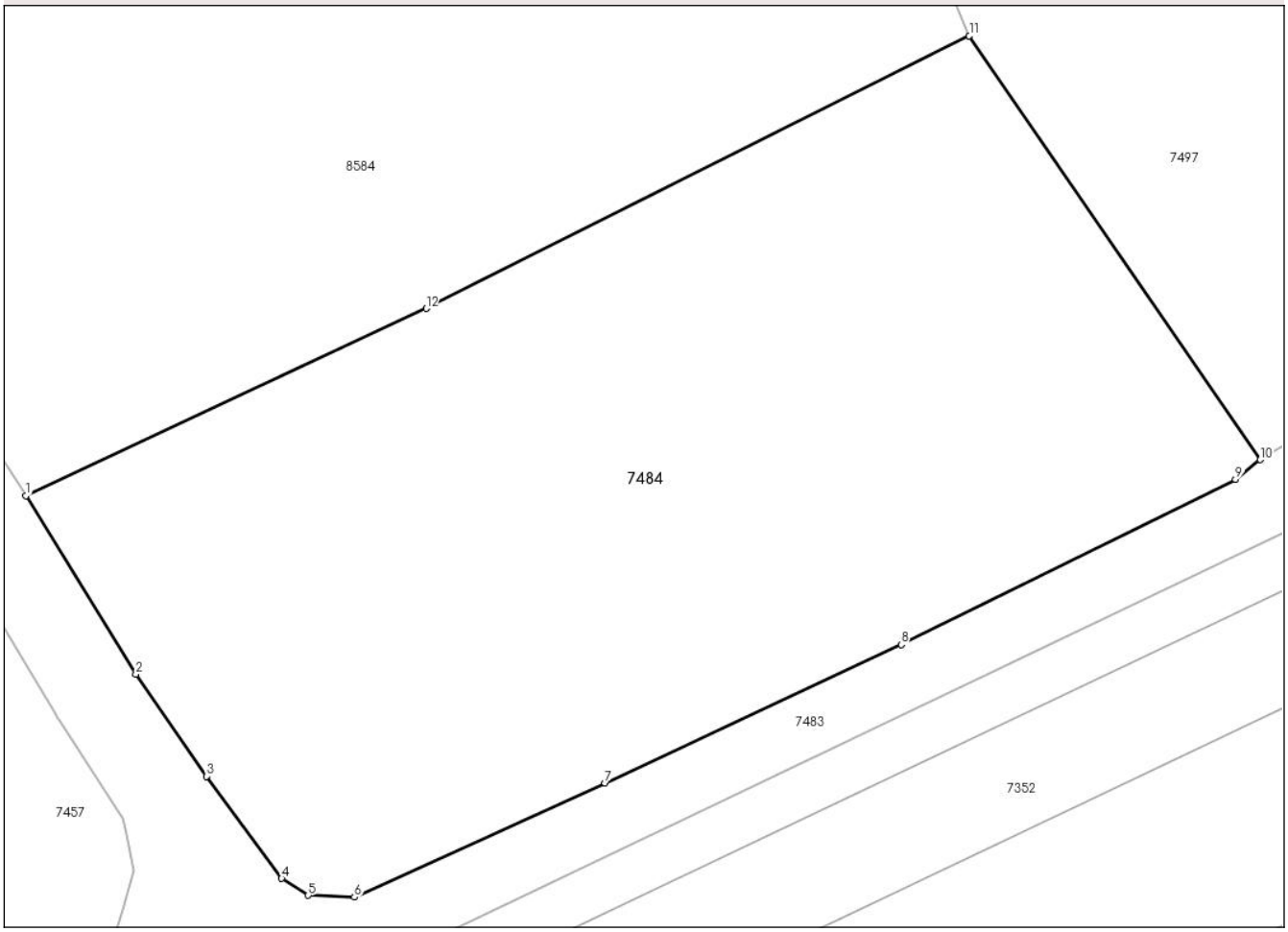

Date referitoare la teren

Crt	Categorie folosință	Intra vilan	Suprafaţa (mp)	Tarla	Parcelă	Nr. topo	Observaţii / Referinţe
1	faneata	NU	1.200	-	1F	-	

Lungime Segmente
1) Valorile lungimilor segmentelor sunt obţinute din proiecţie în plan.

Punct început	X / Y	Punct sfârşit	X / Y	Lungime segment (** (m)
1	550.534,454 672.195,269	2	550.539,652 672.186,841	9.902
2	550.539,652 672.186,841	3	550.542,988 672.182,016	5.866
3	550.542,988 672.182,016	4	550.546,542 672.177,192	5.992
4	550.546,542 672.177,192	5	550.547,797 672.176,394	1.487
5	550.547,797 672.176,394	6	550.549,978 672.176,305	2.184

Document care conține date cu caracter personal, protejat de prevederile Regulamentului (UE) nr. 679/2016 și Legii 190/2018

Punct început	X / Y	Punct sfârşit	X / Y	Lungime segment (** (m)
6	550.549,978 672.176,305	7	550.561,824 672.181,701	13.017
7	550.561,824 672.181,701	8	550.575,82 672.188,235	15.446
8	550.575,82 672.188,235	9	550.591,629 672.196,034	17.628
9	550.591,629 672.196,034	10	550.592,798 672.196,964	1.494
10	550.592,798 672.196,964	11	550.579,044 672.216,983	24.289
11	550.579,044 672.216,983	12	550.553,376 672.204,105	28.718
12	550.553,376 672.204,105	1	550.534,454 672.195,269	20.884

** Lungimile segmentelor sunt determinate în planul de proiecţie Stereo 70 şi sunt rotunjite la 1 milimetru.
*** Distanţa dintre puncte este formată din segmente cumulate ce sunt mai mici decât valoarea 1 milimetru.

Document care conține date cu caracter personal, protejat de prevederile Regulamentului (UE) nr. 679/2016 și Legii 190/2018

DATE DESPRE IMOBILUL NR. 7485

Oficiul de Cadastru şi Publicitate Imobiliară SUCEAVA
Biroul de Cadastru şi Publicitate Imobiliară Campulung Moldovenesc

A. Partea I. Descrierea imobilului

TEREN Extravilan

Adresa: Jud. Suceava

Nr. Crt	Nr cadastral Nr. topografic	Suprafaţa* (mp)	Observaţii / Referinţe
A1		2.044	Sector cadastral:49 Teren neimprejmuit;

B. Partea II. Proprietari şi acte

Inscrieri privitoare la dreptul de proprietate şi alte drepturi reale		Referinţe
/		
Act Normativ nr. 7, din 13/03/1996 emis de Parlamentul Romaniei (Lege);		
B1	Inscrierea provizorie, drept de PROPRIETATE, dobandit prin Lege, cota actuala 1/1, cota initiala 1/1	A1
	1) **COMUNA VAMA**, CIF:4326698, Proprietar neidentificat.	

C. Partea III. SARCINI .

Inscrieri privind dezmembramintele dreptului de proprietate, drepturi reale de garanţie şi sarcini	Referinţe
NU SUNT	

Document care conține date cu caracter personal, protejat de prevederile Regulamentului (UE) nr. 679/2016 și Legii 190/2018

Anexa Nr. 1 La Partea I

Teren

Nr cadastral	Suprafaţa (mp)*	Observaţii / Referinţe
	2.044	

* Suprafaţa este determinată in planul de proiecţie Stereo 70.

DETALII LINIARE IMOBIL

Date referitoare la teren

Crt	Categorie folosință	Intra vilan	Suprafaţa (mp)	Tarla	Parcelă	Nr. topo	Observaţii / Referinţe
1	faneata	NU	2.044	ZAVOI	1F	-	

Lungime Segmente
1) Valorile lungimilor segmentelor sunt obţinute din proiecţie în plan.

Punct început	X / Y	Punct sfârşit	X / Y	Lungime segment (** (m)
1	550.513,966 672.230,985	2	550.515,056 672.229,128	2.153
2	550.515,056 672.229,128	3	550.557,519 672.250,072	47.347
3	550.557,519 672.250,072	4	550.548,297 672.264,232	16.899
4	550.548,297 672.264,232	5	550.541,518 672.274,799	12.555
5	550.541,518 672.274,799	6	550.533,972 672.285,777	13.321

Document care conține date cu caracter personal, protejat de prevederile Regulamentului (UE) nr. 679/2016 și Legii 190/2018

Punct început	X / Y	Punct sfârşit	X / Y	Lungime segment (** (m)
6	550.533,972 672.285,777	7	550.525,6 672.281,547	9.38
7	550.525,6 672.281,547	8	550.508,79 672.272,655	19.017
8	550.508,79 672.272,655	9	550.499,131 672.267,529	10.935
9	550.499,131 672.267,529	10	550.488,724 672.262,137	11.721
10	550.488,724 672.262,137	11	550.489,135 672.261,625	0.656
11	550.489,135 672.261,625	12	550.492,691 672.257,607	5.366
12	550.492,691 672.257,607	13	550.501,75 672.247,37	13.669
13	550.501,75 672.247,37	14	550.501,843 672.247,257	0.147
14	550.501,843 672.247,257	15	550.504,88 672.243,271	5.011
15	550.504,88 672.243,271	16	550.512,972 672.232,65	13.353
16	550.512,972 672.232,65	17	550.513,106 672.232,45	0.241
17	550.513,106 672.232,45	1	550.513,966 672.230,985	1.698

** Lungimile segmentelor sunt determinate în planul de proiecţie Stereo 70 şi sunt rotunjite la 1 milimetru.
*** Distanţa dintre puncte este formată din segmente cumulate ce sunt mai mici decât valoarea 1 milimetru.

Document care conține date cu caracter personal, protejat de prevederile Regulamentului (UE) nr. 679/2016 și Legii 190/2018

DATE DESPRE IMOBILUL NR. 7486

Oficiul de Cadastru şi Publicitate Imobiliară SUCEAVA
Biroul de Cadastru şi Publicitate Imobiliară Campulung Moldovenesc

A. Partea I. Descrierea imobilului

TEREN Extravilan

Adresa: Jud. Suceava

Nr. Crt	Nr cadastral Nr. topografic	Suprafaţa* (mp)	Observaţii / Referinţe
A1	38643	Din acte: 2.263 Masurata: 2.458	Sector cadastral:49 Teren imprejmuit; Teren împrejmuit cu gard

B. Partea II. Proprietari şi acte

Inscrieri privitoare la dreptul de proprietate şi alte drepturi reale		Referinţe
18382 / 29/10/2024		
Act Notarial nr. 1959, din 08/10/2024 emis de B.I.N. Şcraba Luminiţa Ana Maria (Declaratie. act administrativ nr PV 1 din 29-10-2024, emis de -;act administrativ nr Adeverinta nr. 120533 din 08-10-2024, emis de Primaria comunei Vama);		
B1	se noteaza posesia ca bun propriu	A1
	1) **PUIU ELISABETA-DESPINA**	
/		
Act Normativ nr. 7, din 13/03/1996 emis de PARLAMENTUL ROMANIEI (Lege);		
B2	Intabulare, drept de PROPRIETATE, dobandit prin Lege, cota actuala 1/1, cota initiala 1/1	A1
	1) **NEIDENTIFICAT NEIDENTIFICAT**, Lipsa C.N.P.	

C. Partea III. SARCINI .

Inscrieri privind dezmembramintele dreptului de proprietate, drepturi reale de garanţie şi sarcini	Referinţe
NU SUNT	

Anexa Nr. 1 La Partea I

Teren

Nr cadastral	Suprafaţa (mp)*	Observaţii / Referinţe
38643	Din acte: 2.263 Masurata: 2.458	Teren împrejmuit cu gard

* Suprafaţa este determinată in planul de proiecţie Stereo 70.

DETALII LINIARE IMOBIL

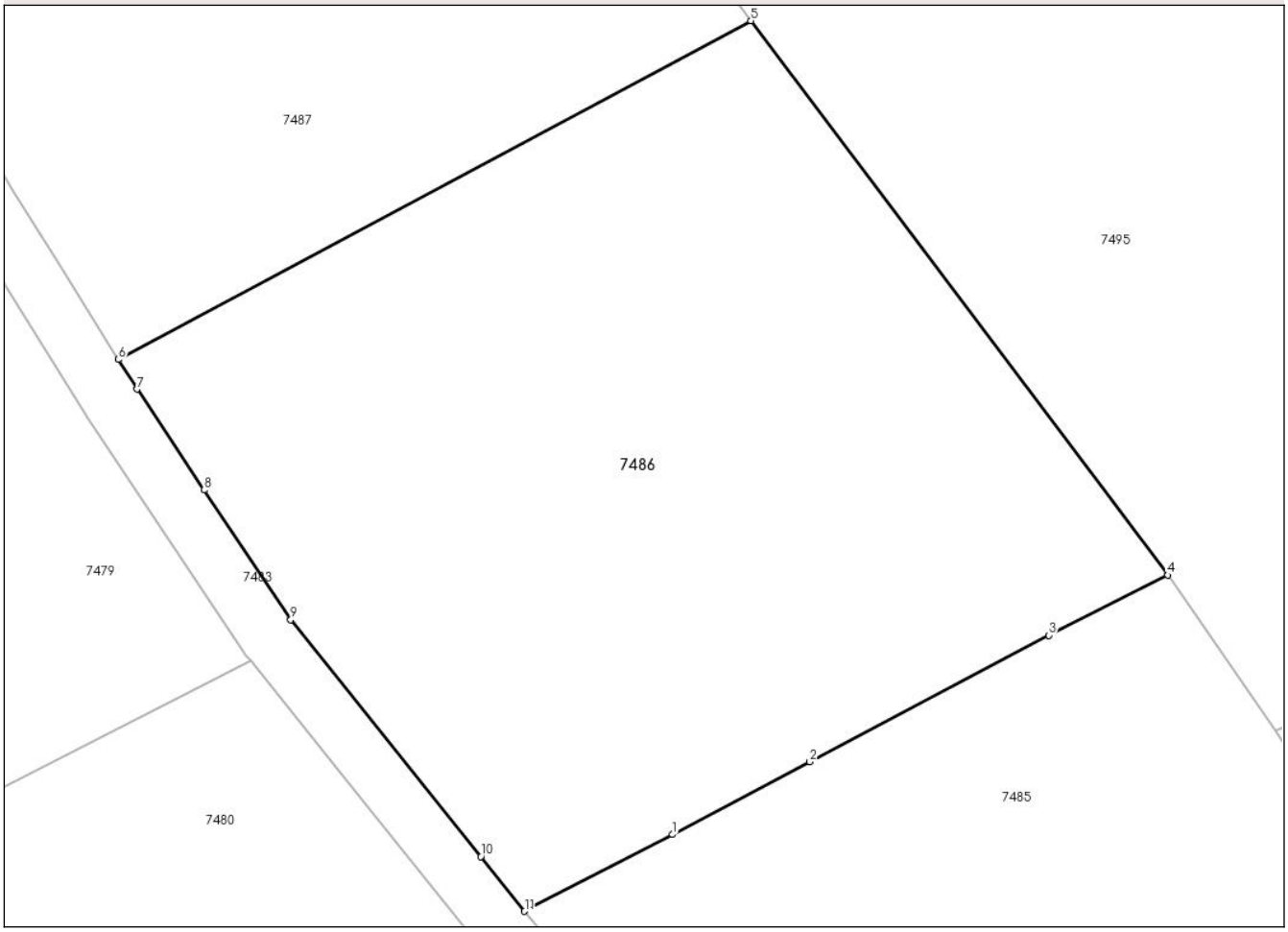

Date referitoare la teren

Crt	Categorie folosință	Intra vilan	Suprafaţa (mp)	Tarla	Parcelă	Nr. topo	Observaţii / Referinţe
1	faneata	NU	2.458	-	1F	-	

Lungime Segmente
1) Valorile lungimilor segmentelor sunt obţinute din proiecţie în plan.

Punct început	X / Y	Punct sfârşit	X / Y	Lungime segment (** (m)
1	550.499,131 672.267,529	2	550.508,79 672.272,655	10.935
2	550.508,79 672.272,655	3	550.525,6 672.281,547	19.017
3	550.525,6 672.281,547	4	550.533,972 672.285,777	9.38
4	550.533,972 672.285,777	5	550.504,648 672.324,772	48.79
5	550.504,648 672.324,772	6	550.460,153 672.300,949	50.471

Document care conține date cu caracter personal, protejat de prevederile Regulamentului (UE) nr. 679/2016 și Legii 190/2018

Punct început	X / Y	Punct sfârşit	X / Y	Lungime segment (** (m)
6	550.460,153 672.300,949	7	550.461,462 672.298,856	2.468
7	550.461,462 672.298,856	8	550.466,192 672.291,762	8.526
8	550.466,192 672.291,762	9	550.472,274 672.282,639	10.965
9	550.472,274 672.282,639	10	550.485,644 672.265,977	21.363
10	550.485,644 672.265,977	11	550.488,724 672.262,137	4.923
11	550.488,724 672.262,137	1	550.499,131 672.267,529	11.721

** Lungimile segmentelor sunt determinate în planul de proiecţie Stereo 70 şi sunt rotunjite la 1 milimetru.
*** Distanţa dintre puncte este formată din segmente cumulate ce sunt mai mici decât valoarea 1 milimetru.

Document care conține date cu caracter personal, protejat de prevederile Regulamentului (UE) nr. 679/2016 și Legii 190/2018

DATE DESPRE IMOBILUL NR. 7487

Oficiul de Cadastru şi Publicitate Imobiliară SUCEAVA
Biroul de Cadastru şi Publicitate Imobiliară Campulung Moldovenesc

A. Partea I. Descrierea imobilului

TEREN Extravilan

Adresa: Jud. Suceava

Nr. Crt	Nr cadastral Nr. topografic	Suprafaţa* (mp)	Observaţii / Referinţe
A1		1.427	Sector cadastral:49 Teren neimprejmuit;

B. Partea II. Proprietari şi acte

Inscrieri privitoare la dreptul de proprietate şi alte drepturi reale		Referinţe
/		
Act Normativ nr. 7, din 13/03/1996 emis de Parlamentul Romaniei (Lege);		
B1	Intabulare, drept de PROPRIETATE, dobandit prin Lege, cota actuala 1/1, cota initiala 1/1	A1
	1) **NEIDENTIFICAT NEIDENTIFICAT**, Lipsa C.N.P.	
Act Administrativ nr. 8184, din 28/07/2023 emis de Primăria Vama (Adeverinta proprietate);		
B2	Se notează posesia faptică	A1
	1) **MOREANU ILIE**, Lipsa C.N.P.	

C. Partea III. SARCINI .

Inscrieri privind dezmembramintele dreptului de proprietate, drepturi reale de garanţie şi sarcini	Referinţe
NU SUNT	

Document care conține date cu caracter personal, protejat de prevederile Regulamentului (UE) nr. 679/2016 și Legii 190/2018

Anexa Nr. 1 La Partea I

Teren

Nr cadastral	Suprafaţa (mp)*	Observaţii / Referinţe
	1.427	

* Suprafaţa este determinată in planul de proiecţie Stereo 70.

DETALII LINIARE IMOBIL

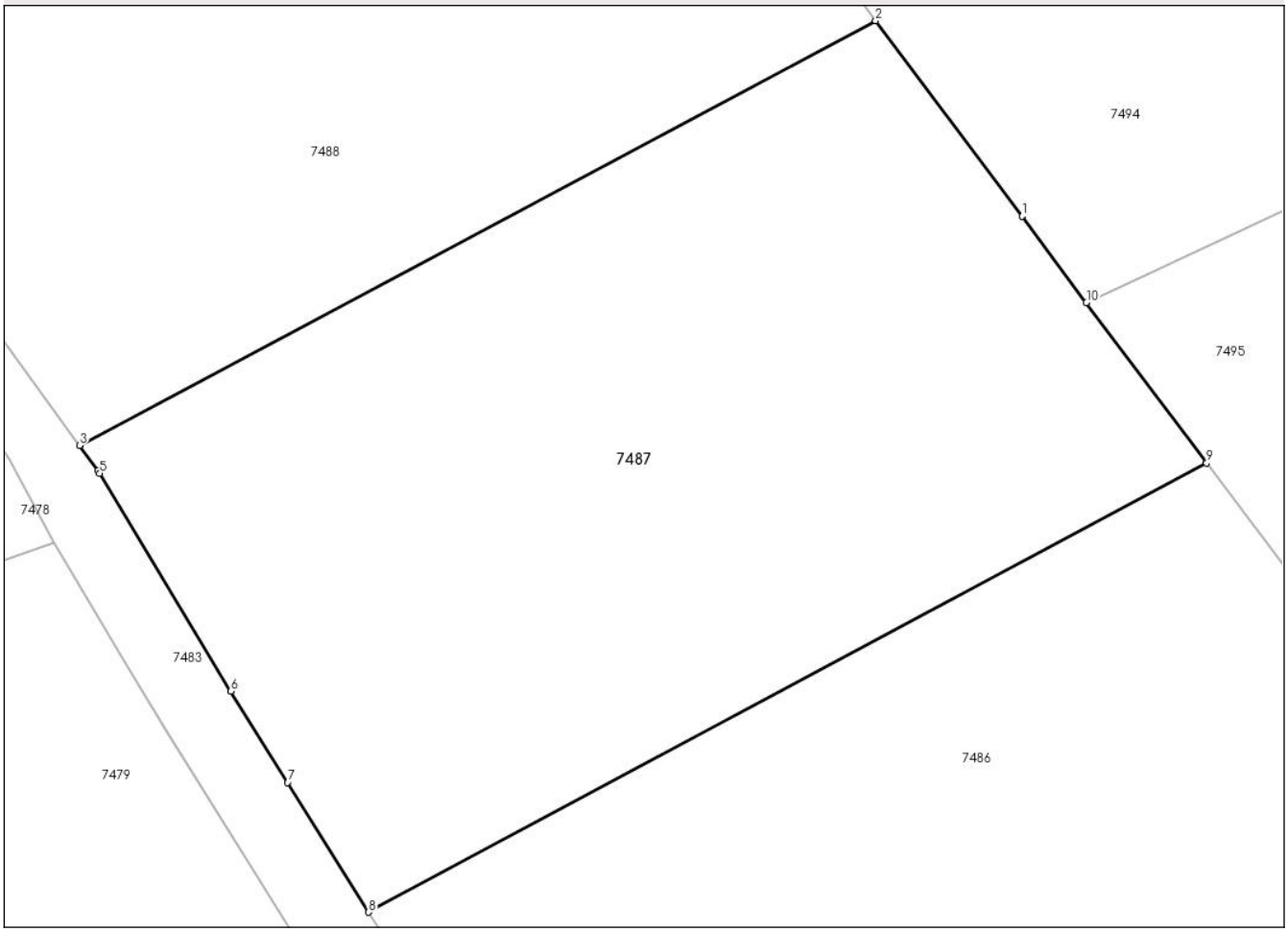

Date referitoare la teren

Crt	Categorie folosință	Intra vilan	Suprafaţa (mp)	Tarla	Parcelă	Nr. topo	Observaţii / Referinţe
1	faneata	NU	1.427	ZAVOI	1F	-	

Lungime Segmente
1) Valorile lungimilor segmentelor sunt obţinute din proiecţie în plan.

Punct început	X / Y	Punct sfârşit	X / Y	Lungime segment (** (m)
1	550.494,841 672.337,865	2	550.487,073 672.348,236	12.957
2	550.487,073 672.348,236	3	550.444,798 672.325,712	47.901
3	550.444,798 672.325,712	4	550.445,778 672.324,371	1.661
4	550.445,778 672.324,371	5	550.445,877 672.324,221	0.18
5	550.445,877 672.324,221	6	550.452,824 672.312,665	13.484

Document care conține date cu caracter personal, protejat de prevederile Regulamentului (UE) nr. 679/2016 și Legii 190/2018

Punct început	X / Y	Punct sfârşit	X / Y	Lungime segment (** (m)
6	550.452,824 672.312,665	7	550.455,844 672.307,837	5.695
7	550.455,844 672.307,837	8	550.460,153 672.300,949	8.125
8	550.460,153 672.300,949	9	550.504,648 672.324,772	50.471
9	550.504,648 672.324,772	10	550.498,268 672.333,289	10.642
10	550.498,268 672.333,289	1	550.494,841 672.337,865	5.717

** Lungimile segmentelor sunt determinate în planul de proiecţie Stereo 70 şi sunt rotunjite la 1 milimetru.
*** Distanţa dintre puncte este formată din segmente cumulate ce sunt mai mici decât valoarea 1 milimetru.

Document care conține date cu caracter personal, protejat de prevederile Regulamentului (UE) nr. 679/2016 și Legii 190/2018

DATE DESPRE IMOBILUL NR. 7488

Oficiul de Cadastru şi Publicitate Imobiliară SUCEAVA
Biroul de Cadastru şi Publicitate Imobiliară Campulung Moldovenesc

A. Partea I. Descrierea imobilului

TEREN Extravilan

Adresa: Jud. Suceava

Nr. Crt	Nr cadastral Nr. topografic	Suprafaţa* (mp)	Observaţii / Referinţe
A1		2.460	Sector cadastral:49 Teren neimprejmuit;

B. Partea II. Proprietari şi acte

Inscrieri privitoare la dreptul de proprietate şi alte drepturi reale		Referinţe
/		
Act Normativ nr. 7, din 13/03/1996 emis de Parlamentul Romaniei (Lege);		
B1	Inscrierea provizorie, drept de PROPRIETATE, dobandit prin Lege, cota actuala 1/1, cota initiala 1/1	A1
	1) **COMUNA VAMA**, CIF:4326698, Proprietar neidentificat.	

C. Partea III. SARCINI .

Inscrieri privind dezmembramintele dreptului de proprietate, drepturi reale de garanţie şi sarcini	Referinţe
NU SUNT	

Document care conține date cu caracter personal, protejat de prevederile Regulamentului (UE) nr. 679/2016 și Legii 190/2018

Anexa Nr. 1 La Partea I

Teren

Nr cadastral	Suprafaţa (mp)*	Observaţii / Referinţe
	2.460	

* Suprafaţa este determinată in planul de proiecţie Stereo 70.

DETALII LINIARE IMOBIL

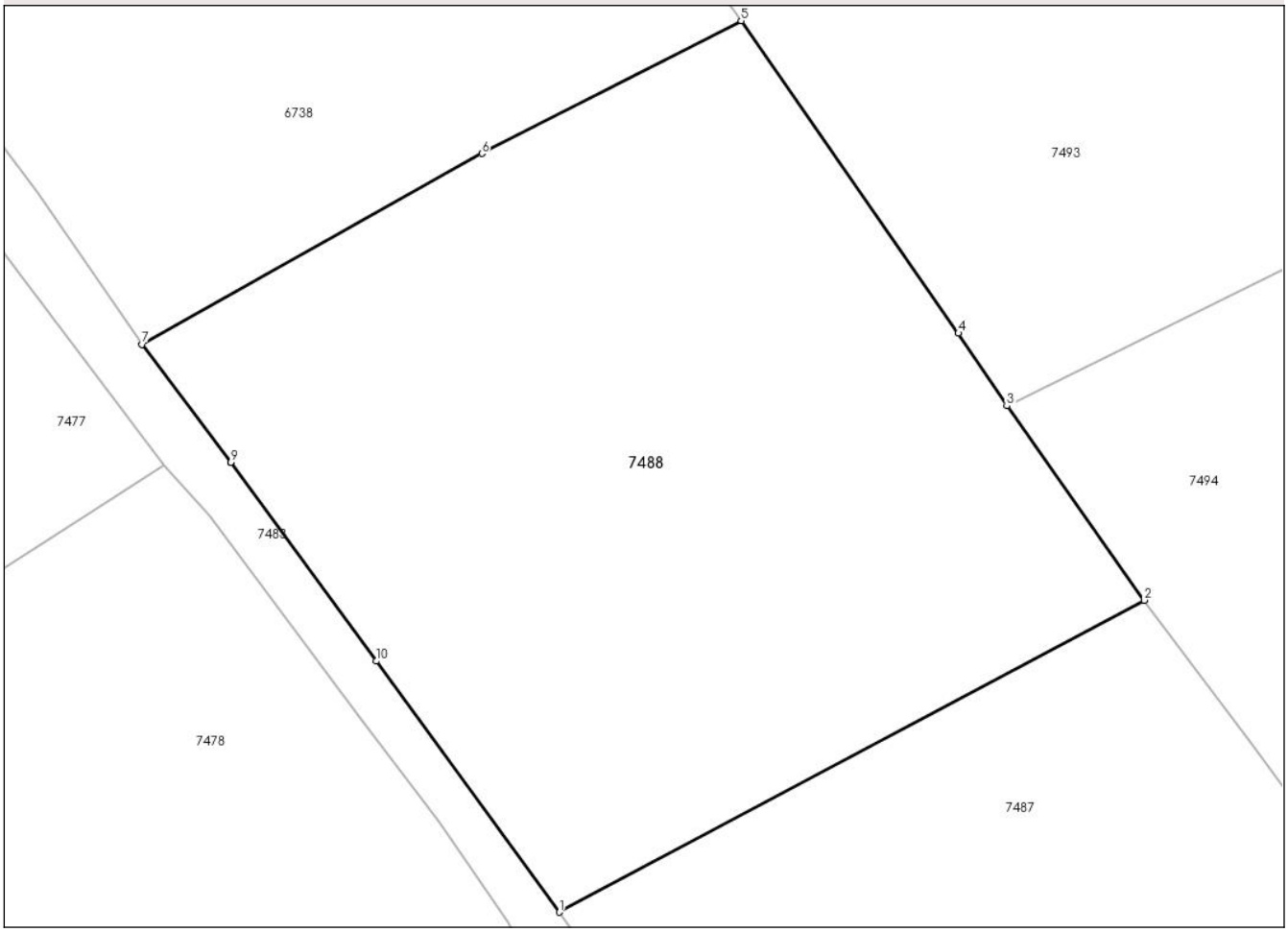

Date referitoare la teren

Crt	Categorie folosință	Intra vilan	Suprafaţa (mp)	Tarla	Parcelă	Nr. topo	Observaţii / Referinţe
1	faneata	NU	2.460	ZAVOI	1F	-	

Lungime Segmente
1) Valorile lungimilor segmentelor sunt obţinute din proiecţie în plan.

Punct început	X / Y	Punct sfârşit	X / Y	Lungime segment (** (m)
1	550.444,798 672.325,712	2	550.487,073 672.348,236	47.901
2	550.487,073 672.348,236	3	550.477,153 672.362,271	17.188
3	550.477,153 672.362,271	4	550.473,65 672.367,526	6.315
4	550.473,65 672.367,526	5	550.457,935 672.390,089	27.496
5	550.457,935 672.390,089	6	550.439,197 672.380,496	21.051

Document care conține date cu caracter personal, protejat de prevederile Regulamentului (UE) nr. 679/2016 și Legii 190/2018

Punct început	X / Y	Punct sfârşit	X / Y	Lungime segment (** (m)
6	550.439,197 672.380,496	7	550.414,634 672.366,713	28.167
7	550.414,634 672.366,713	8	550.421,035 672.358,226	10.631
8	550.421,035 672.358,226	9	550.421,053 672.358,202	0.03
9	550.421,053 672.358,202	10	550.431,55 672.343,839	17.79
10	550.431,55 672.343,839	1	550.444,798 672.325,712	22.452

** Lungimile segmentelor sunt determinate în planul de proiecţie Stereo 70 şi sunt rotunjite la 1 milimetru.
*** Distanţa dintre puncte este formată din segmente cumulate ce sunt mai mici decât valoarea 1 milimetru.

Document care conține date cu caracter personal, protejat de prevederile Regulamentului (UE) nr. 679/2016 și Legii 190/2018

DATE DESPRE IMOBILUL NR. 7489

Oficiul de Cadastru şi Publicitate Imobiliară SUCEAVA
Biroul de Cadastru şi Publicitate Imobiliară Campulung Moldovenesc

A. Partea I. Descrierea imobilului

TEREN Extravilan Nr. CF vechi:6943 VAMA

Adresa: Jud. Suceava

Nr. Crt	Nr cadastral Nr. topografic	Suprafaţa* (mp)	Observaţii / Referinţe
A1	38690	630	Sector cadastral:49 Teren neimprejmuit;

B. Partea II. Proprietari şi acte

Inscrieri privitoare la dreptul de proprietate şi alte drepturi reale		Referinţe
338 / 21/01/2008		
Act Notarial nr. 115, din 17/01/2008 emis de BNP PUBLIC (Contract de vanzare - cumparare);		
B1	Intabulare, drept de PROPRIETATE, dobandit prin Conventie, cota actuala 1/2, cota initiala 1/2	A1
	1) **ANDRIAN SIMONA GEORGIANA**, Lipsa C.N.P.	
B2	Intabulare, drept de PROPRIETATE, dobandit prin Conventie, cota actuala 1/2, cota initiala 1/2	A1
	1) **ANDRIAN ALINA LOREDANA**, Lipsa C.N.P.	

C. Partea III. SARCINI .

Inscrieri privind dezmembramintele dreptului de proprietate, drepturi reale de garanţie şi sarcini	Referinţe
NU SUNT	

Anexa Nr. 1 La Partea I

Teren

Nr cadastral	Suprafaţa (mp)*	Observaţii / Referinţe
38690	630	

* Suprafaţa este determinată in planul de proiecţie Stereo 70.

DETALII LINIARE IMOBIL

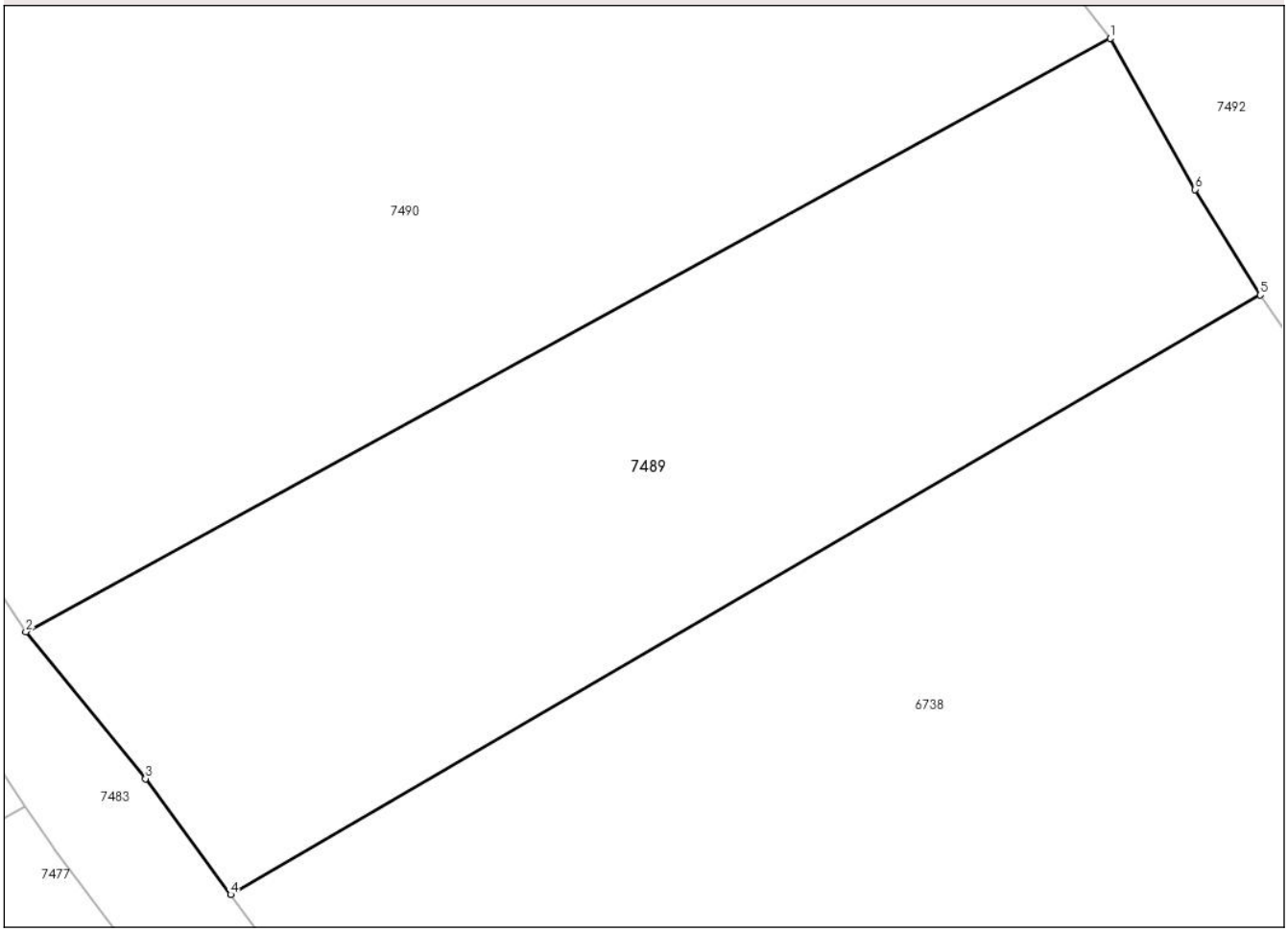

Date referitoare la teren

Crt	Categorie folosință	Intra vilan	Suprafaţa (mp)	Tarla	Parcelă	Nr. topo	Observaţii / Referinţe
1	arabil	NU	630	-	1A	4372	

Lungime Segmente
1) Valorile lungimilor sunt obţinute din proiecţie în plan.

Punct început	X / Y	Punct sfârşit	X / Y	Lungime segment (** (m)
1	550.433,0 672.425,892	2	550.388,75 672.401,711	50.426
2	550.388,75 672.401,711	3	550.393,628 672.395,721	7.726
3	550.393,628 672.395,721	4	550.397,097 672.391,001	5.857
4	550.397,097 672.391,001	5	550.439,112 672.415,437	48.605
5	550.439,112 672.415,437	6	550.436,449 672.419,738	5.058

Document care conține date cu caracter personal, protejat de prevederile Regulamentului (UE) nr. 679/2016 și Legii 190/2018

Punct început	X / Y	Punct sfârşit	X / Y	Lungime segment (** (m)
6	550.436,449 672.419,738	1	550.433,0 672.425,892	7.056

** Lungimile segmentelor sunt determinate în planul de proiecţie Stereo 70 şi sunt rotunjite la 1 milimetru.
*** Distanţa dintre puncte este formată din segmente cumulate ce sunt mai mici decât valoarea 1 milimetru.

Document care conține date cu caracter personal, protejat de prevederile Regulamentului (UE) nr. 679/2016 și Legii 190/2018

DATE DESPRE IMOBILUL NR. 7490

Oficiul de Cadastru şi Publicitate Imobiliară SUCEAVA
Biroul de Cadastru şi Publicitate Imobiliară Campulung Moldovenesc

A. Partea I. Descrierea imobilului

TEREN Extravilan Nr. CF vechi:5865

Adresa: Jud. Suceava

Nr. Crt	Nr cadastral Nr. topografic	Suprafaţa* (mp)	Observaţii / Referinţe
A1	31598	1.392	Sector cadastral:49 Teren neimprejmuit;

B. Partea II. Proprietari şi acte

Inscrieri privitoare la dreptul de proprietate şi alte drepturi reale		Referinţe
8176 / 05/07/2012		
Act Notarial nr. 392, din 04/07/2012 emis de CATARGIU TUDOR-MARIAN;		
B2	Intabulare, drept de PROPRIETATE, dobandit prin Conventie, cota actuala 1/1, cota initiala 1/1	A1
	1) **SESTAC ILIE**	

C. Partea III. SARCINI

Inscrieri privind dezmembramintele dreptului de proprietate, drepturi reale de garanţie şi sarcini		Referinţe
8176 / 05/07/2012		
Act Notarial nr. 392, din 04/07/2012 emis de CATARGIU TUDOR-MARIAN;		
C1	Intabulare, drept de UZUFRUCT VIAGER, dobandit prin Conventie, cota actuala 1/1, cota initiala 1/1	A1
	1) **SESTAC ALEXANDRU**	
C2	Intabulare, drept de UZUFRUCT VIAGER, dobandit prin Conventie, cota actuala 1/1, cota initiala 1/1	A1
	1) **SESTAC ARTIMISIA**	
C3	Intabulare, drept de UZUFRUCT VIAGER, dobandit prin Conventie, cota actuala 1/1, cota initiala 1/1	A1
	1) **SESTAC CONSTANTIN GIGEL**	
C4	Intabulare, drept de IPOTECA LEGALA, Valoare:0 RONconf.art.2386 alin.4 din NCC pentru plata rentei in bani corespunzatoare intretinerii neexecutate, dobandit prin Conventie	A1
	1) **SESTAC ALEXANDRU**	
C5	Intabulare, drept de IPOTECA LEGALA, Valoare:0 RONconf.art.2386 alin.4 din NCC pentru plata rentei in bani corespunzatoare intretinerii neexecutate, dobandit prin Conventie	A1
	1) **SESTAC ARTIMISIA**	
C6	Intabulare, drept de IPOTECA LEGALA, Valoare:0 RONconf.art.2386 alin.4 din NCC pentru plata rentei in bani corespunzatoare intretinerii neexecutate, dobandit prin Conventie	A1
	1) **SESTAC CONSTANTIN GIGEL**	

Document care conține date cu caracter personal, protejat de prevederile Regulamentului (UE) nr. 679/2016 și Legii 190/2018

Anexa Nr. 1 La Partea I

Teren

Nr cadastral	Suprafaţa (mp)*	Observaţii / Referinţe
31598	1.392	

* Suprafaţa este determinată in planul de proiecţie Stereo 70.

DETALII LINIARE IMOBIL

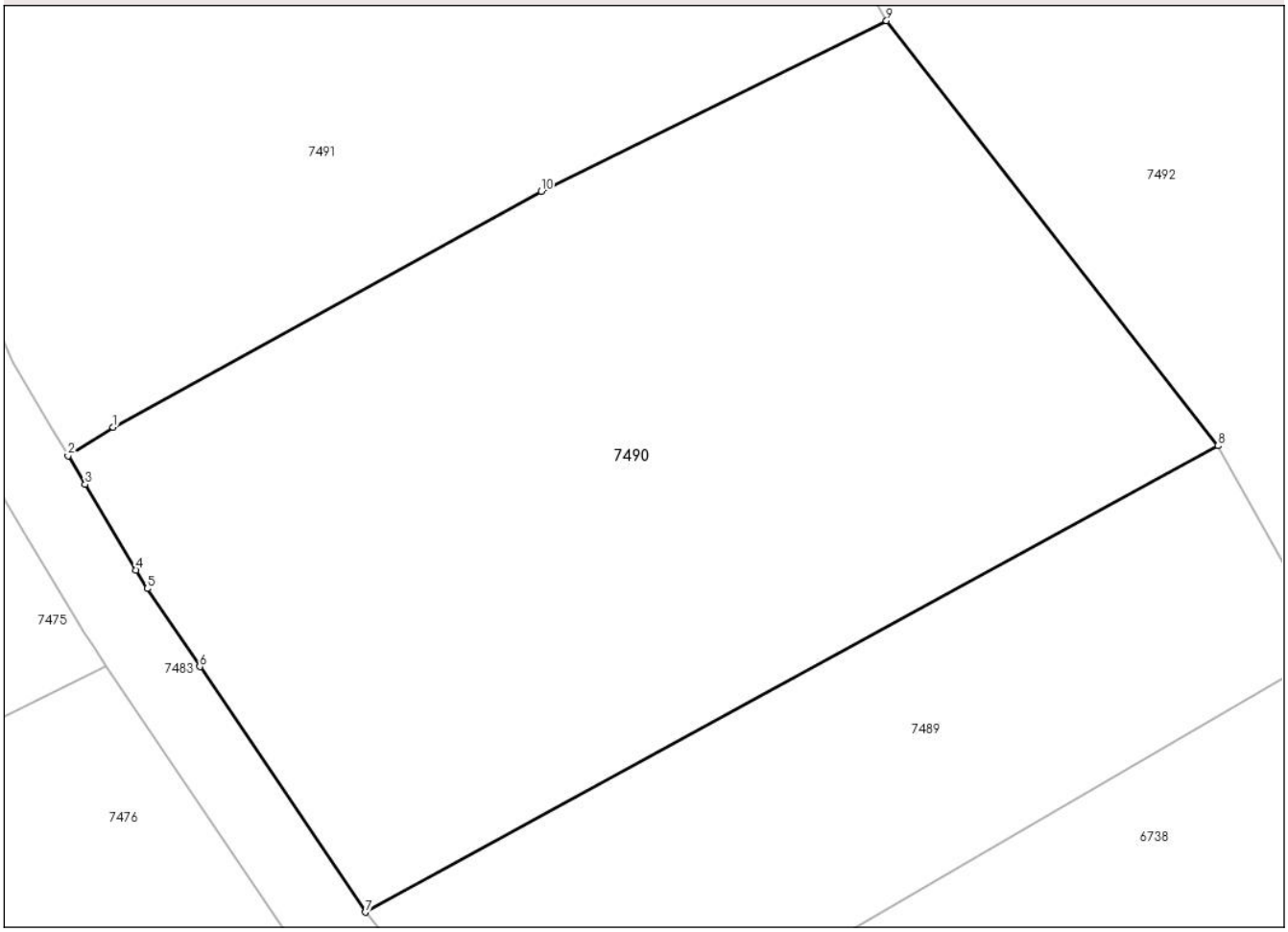

Date referitoare la teren

Crt	Categorie folosință	Intra vilan	Suprafaţa (mp)	Tarla	Parcelă	Nr. topo	Observaţii / Referinţe
1	arabil	NU	1.392	-	1A	-	top. 2097/341

Lungime Segmente
1) Valorile lungimilor segmentelor sunt obţinute din proiecţie în plan.

Punct început	X / Y	Punct sfârşit	X / Y	Lungime segment (** (m)
1	550.375,667 672.426,848	2	550.373,329 672.425,37	2.766
2	550.373,329 672.425,37	3	550.374,218 672.423,879	1.735
3	550.374,218 672.423,879	4	550.376,86 672.419,445	5.162
4	550.376,86 672.419,445	5	550.377,433 672.418,483	1.119
5	550.377,433 672.418,483	6	550.380,16 672.414,441	4.877

Document care conține date cu caracter personal, protejat de prevederile Regulamentului (UE) nr. 679/2016 și Legii 190/2018

Punct început	X / Y	Punct sfârşit	X / Y	Lungime segment (** (m)
6	550.380,16 672.414,441	7	550.388,75 672.401,711	15.356
7	550.388,75 672.401,711	8	550.433,0 672.425,892	50.426
8	550.433,0 672.425,892	9	550.415,792 672.447,92	27.952
9	550.415,792 672.447,92	10	550.397,881 672.439,069	19.978
10	550.397,881 672.439,069	1	550.375,667 672.426,848	25.353

** Lungimile segmentelor sunt determinate în planul de proiecţie Stereo 70 şi sunt rotunjite la 1 milimetru.
*** Distanţa dintre puncte este formată din segmente cumulate ce sunt mai mici decât valoarea 1 milimetru.

Document care conține date cu caracter personal, protejat de prevederile Regulamentului (UE) nr. 679/2016 și Legii 190/2018

DATE DESPRE IMOBILUL NR. 7491

Oficiul de Cadastru şi Publicitate Imobiliară SUCEAVA
Biroul de Cadastru şi Publicitate Imobiliară Campulung Moldovenesc

A. Partea I. Descrierea imobilului

TEREN Extravilan

Adresa: Jud. Suceava

Nr. Crt	Nr cadastral Nr. topografic	Suprafaţa* (mp)	Observaţii / Referinţe
A1		1.949	Sector cadastral:49 Teren neimprejmuit;

B. Partea II. Proprietari şi acte

Inscrieri privitoare la dreptul de proprietate şi alte drepturi reale		Referinţe
/		
Act Normativ nr. 7, din 13/03/1996 emis de Parlamentul Romaniei (Lege);		
B1	Inscrierea provizorie, drept de PROPRIETATE, dobandit prin Lege, cota actuala 1/1, cota initiala 1/1	A1
	1) **COMUNA VAMA**, CIF:4326698, Proprietar neidentificat.	

C. Partea III. SARCINI .

Inscrieri privind dezmembramintele dreptului de proprietate, drepturi reale de garanţie şi sarcini	Referinţe
NU SUNT	

Document care conține date cu caracter personal, protejat de prevederile Regulamentului (UE) nr. 679/2016 și Legii 190/2018

Anexa Nr. 1 La Partea I

Teren

Nr cadastral	Suprafaţa (mp)*	Observaţii / Referinţe
	1.949	

* Suprafaţa este determinată in planul de proiecţie Stereo 70.

DETALII LINIARE IMOBIL

Date referitoare la teren

Crt	Categorie folosință	Intra vilan	Suprafaţa (mp)	Tarla	Parcelă	Nr. topo	Observaţii / Referinţe
1	faneata	NU	1.949	ZAVOI	1F	-	

Lungime Segmente

1) Valorile lungimilor segmentelor sunt obţinute din proiecţie în plan.

Punct început	X / Y	Punct sfârşit	X / Y	Lungime segment (** (m)
1	550.369,496 672.432,333	2	550.370,439 672.430,222	2.312
3	550.372,544 672.426,689	4	550.373,329 672.425,37	1.535
5	550.375,667 672.426,848	6	550.397,881 672.439,069	25.353
7	550.415,792 672.447,92	8	550.408,328 672.461,146	15.187
9	550.402,497 672.469,083	10	550.387,332 672.491,077	26.715

Punct început	X / Y	Punct sfârşit	X / Y	Lungime segment (** (m)
2	550.370,439 672.430,222	3	550.372,544 672.426,689	4.112
4	550.373,329 672.425,37	5	550.375,667 672.426,848	2.766
6	550.397,881 672.439,069	7	550.415,792 672.447,92	19.978
8	550.408,328 672.461,146	9	550.402,497 672.469,083	9.849
10	550.387,332 672.491,077	11	550.382,332 672.501,184	11.276

Document care conține date cu caracter personal, protejat de prevederile Regulamentului (UE) nr. 679/2016 și Legii 190/2018

Punct început	X / Y	Punct sfârşit	X / Y	Lungime segment (** (m)
11	550.382,332 672.501,184	12	550.381,977 672.501,428	0.43
13	550.377,295 672.496,768	14	550.376,684 672.495,988	0.991
15	550.376,831 672.493,732	16	550.376,494 672.492,531	1.248
17	550.374,812 672.487,211	18	550.374,428 672.480,095	7.126
19	550.373,1 672.474,088	20	550.369,368 672.459,067	15.477
21	550.367,844 672.450,997	22	550.367,841 672.450,983	0.014
23	550.366,914 672.446,26	24	550.366,561 672.444,459	1.835
25	550.366,564 672.444,395	26	550.366,791 672.440,022	4.379
27	550.367,653 672.436,46	28	550.368,398 672.434,793	1.826

Punct început	X / Y	Punct sfârşit	X / Y	Lungime segment (** (m)
12	550.381,977 672.501,428	13	550.377,295 672.496,768	6.606
14	550.376,684 672.495,988	15	550.376,831 672.493,732	2.26
16	550.376,494 672.492,531	17	550.374,812 672.487,211	5.58
18	550.374,428 672.480,095	19	550.373,1 672.474,088	6.152
20	550.369,368 672.459,067	21	550.367,844 672.450,997	8.213
22	550.367,841 672.450,983	23	550.366,914 672.446,26	4.813
24	550.366,561 672.444,459	25	550.366,564 672.444,395	0.064
26	550.366,791 672.440,022	27	550.367,653 672.436,46	3.664
28	550.368,398 672.434,793	1	550.369,496 672.432,333	2.694

** Lungimile segmentelor sunt determinate în planul de proiecţie Stereo 70 şi sunt rotunjite la 1 milimetru.
*** Distanţa dintre puncte este formată din segmente cumulate ce sunt mai mici decât valoarea 1 milimetru.

Document care conține date cu caracter personal, protejat de prevederile Regulamentului (UE) nr. 679/2016 și Legii 190/2018

DATE DESPRE IMOBILUL NR. 7492

Oficiul de Cadastru şi Publicitate Imobiliară SUCEAVA
Biroul de Cadastru şi Publicitate Imobiliară Campulung Moldovenesc

A. Partea I. Descrierea imobilului

TEREN Extravilan

Adresa: Jud. Suceava

Nr. Crt	Nr cadastral Nr. topografic	Suprafaţa* (mp)	Observaţii / Referinţe
A1		5.635	Sector cadastral:49 Teren neimprejmuit;

B. Partea II. Proprietari şi acte

Inscrieri privitoare la dreptul de proprietate şi alte drepturi reale		Referinţe
/		
Act Normativ nr. 7, din 13/03/1996 emis de Parlamentul Romaniei (Lege);		
B1	Inscrierea provizorie, drept de PROPRIETATE, dobandit prin Lege, cota actuala 1/1, cota initiala 1/1	A1
	1) **COMUNA VAMA**, CIF:4326698, Proprietar neidentificat.	

C. Partea III. SARCINI .

Inscrieri privind dezmembramintele dreptului de proprietate, drepturi reale de garanţie şi sarcini	Referinţe
NU SUNT	

Document care conține date cu caracter personal, protejat de prevederile Regulamentului (UE) nr. 679/2016 și Legii 190/2018

Anexa Nr. 1 La Partea I

Teren

Nr cadastral	Suprafaţa (mp)*	Observaţii / Referinţe
	5.635	

* Suprafaţa este determinată in planul de proiecţie Stereo 70.

DETALII LINIARE IMOBIL

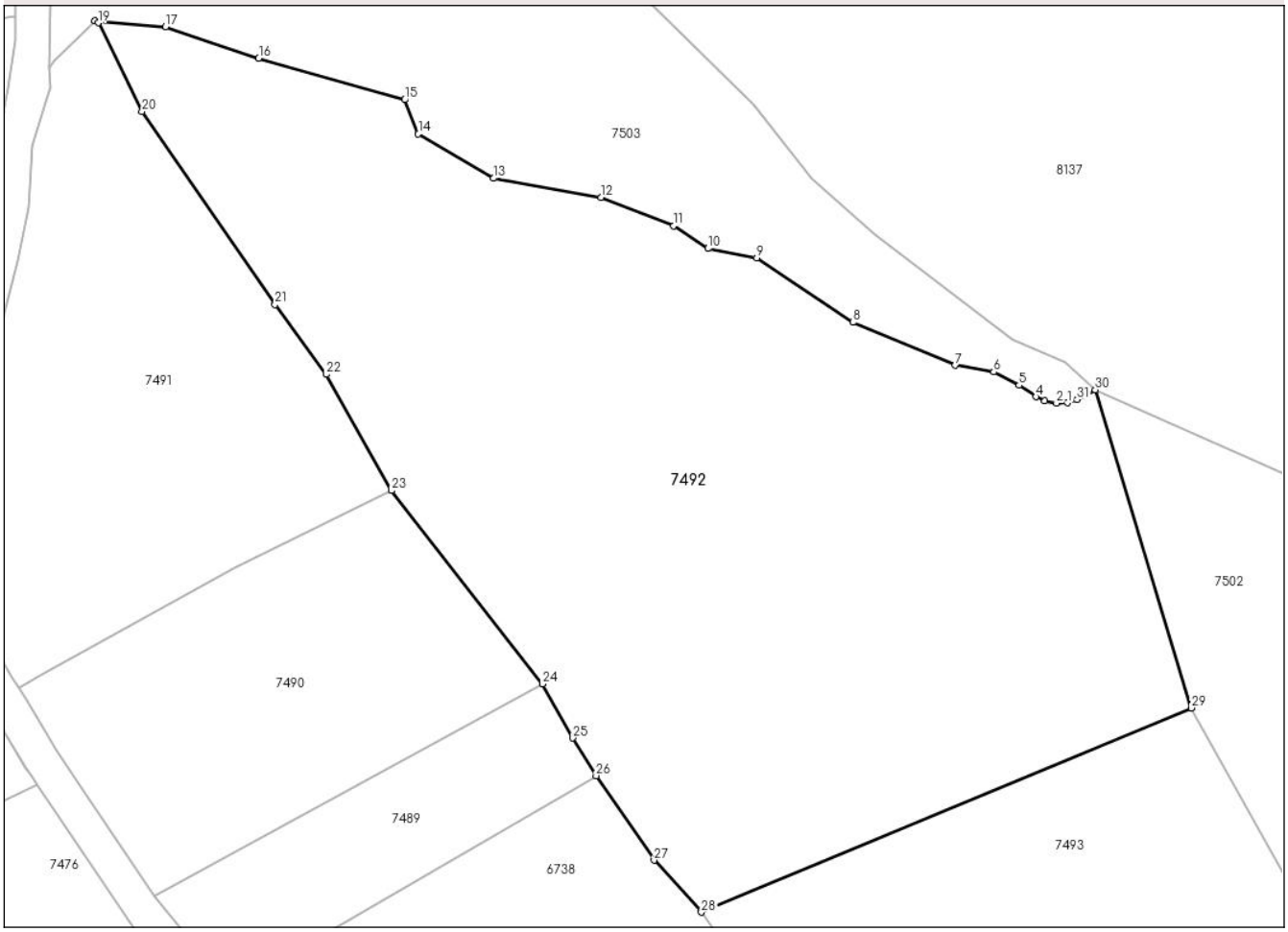

Date referitoare la teren

Crt	Categorie folosință	Intra vilan	Suprafaţa (mp)	Tarla	Parcelă	Nr. topo	Observaţii / Referinţe
1	faneata	NU	5.635	ZAVOI	1F	-	

Lungime Segmente

1) Valorile lungimilor segmentelor sunt obţinute din proiecţie în plan.

Punct început	X / Y	Punct sfârşit	X / Y	Lungime segment (** (m)
1	550.492,865 672.457,895	2	550.491,601 672.457,873	1.264
3	550.490,26 672.458,106	4	550.489,251 672.458,605	1.125
5	550.487,345 672.459,913	6	550.484,45 672.461,415	3.261
7	550.480,061 672.462,185	8	550.468,4 672.467,063	12.641
9	550.457,425 672.474,391	10	550.451,86 672.475,488	5.672

Punct început	X / Y	Punct sfârşit	X / Y	Lungime segment (** (m)
2	550.491,601 672.457,873	3	550.490,26 672.458,106	1.361
4	550.489,251 672.458,605	5	550.487,345 672.459,913	2.312
6	550.484,45 672.461,415	7	550.480,061 672.462,185	4.455
8	550.468,4 672.467,063	9	550.457,425 672.474,391	13.197
10	550.451,86 672.475,488	11	550.447,96 672.478,071	4.678

Document care conține date cu caracter personal, protejat de prevederile Regulamentului (UE) nr. 679/2016 și Legii 190/2018

Punct început	X / Y	Punct sfârşit	X / Y	Lungime segment (** (m)
11	550.447,96 672.478,071	12	550.439,666 672.481,297	8.899
13	550.427,383 672.483,469	14	550.418,825 672.488,524	9.939
15	550.417,273 672.492,426	16	550.400,645 672.497,171	17.292
17	550.390,025 672.500,74	18	550.381,977 672.501,428	8.077
19	550.382,332 672.501,184	20	550.387,332 672.491,077	11.276
21	550.402,497 672.469,083	22	550.408,328 672.461,146	9.849
23	550.415,792 672.447,92	24	550.433,0 672.425,892	27.952
25	550.436,449 672.419,738	26	550.439,112 672.415,437	5.058
27	550.445,711 672.405,804	28	550.451,109 672.399,89	8.007
29	550.506,955 672.423,145	30	550.496,02 672.459,383	37.851
31	550.493,974 672.458,272	1	550.492,865 672.457,895	1.171

Punct început	X / Y	Punct sfârşit	X / Y	Lungime segment (** (m)
12	550.439,666 672.481,297	13	550.427,383 672.483,469	12.473
14	550.418,825 672.488,524	15	550.417,273 672.492,426	4.199
16	550.400,645 672.497,171	17	550.390,025 672.500,74	11.204
18	550.381,977 672.501,428	19	550.382,332 672.501,184	0.43
20	550.387,332 672.491,077	21	550.402,497 672.469,083	26.715
22	550.408,328 672.461,146	23	550.415,792 672.447,92	15.187
24	550.433,0 672.425,892	25	550.436,449 672.419,738	7.056
26	550.439,112 672.415,437	27	550.445,711 672.405,804	11.676
28	550.451,109 672.399,89	29	550.506,955 672.423,145	60.494
30	550.496,02 672.459,383	31	550.493,974 672.458,272	2.329

** Lungimile segmentelor sunt determinate în planul de proiecţie Stereo 70 şi sunt rotunjite la 1 milimetru.
*** Distanţa dintre puncte este formată din segmente cumulate ce sunt mai mici decât valoarea 1 milimetru.

Document care conține date cu caracter personal, protejat de prevederile Regulamentului (UE) nr. 679/2016 și Legii 190/2018

DATE DESPRE IMOBILUL NR. 7493

Oficiul de Cadastru şi Publicitate Imobiliară SUCEAVA
Biroul de Cadastru şi Publicitate Imobiliară Campulung Moldovenesc

A. Partea I. Descrierea imobilului

TEREN Extravilan

Adresa: Jud. Suceava

Nr. Crt	Nr cadastral Nr. topografic	Suprafaţa* (mp)	Observaţii / Referinţe
A1		Din acte: 2.498 Masurata: 2.516	Sector cadastral:49 Teren imprejmuit;

B. Partea II. Proprietari şi acte

Inscrieri privitoare la dreptul de proprietate şi alte drepturi reale		Referinţe
/		
Act Administrativ nr. 889, din 23/10/1997 emis de CJSDPT SUCEAVA (Titlu proprietate);		
B1	Intabulare, drept de PROPRIETATE, dobandit prin Reconstituire, cota actuala 1/1, cota initiala 1/1	A1
	1) **ZBRANCEA ELENA-TEODORA A TEODOR**, Lipsa C.N.P. 2) **BADAL NICOLAE A TEODOR**, Lipsa C.N.P.	

C. Partea III. SARCINI .

Inscrieri privind dezmembramintele dreptului de proprietate, drepturi reale de garanţie şi sarcini	Referinţe
NU SUNT	

Document care conține date cu caracter personal, protejat de prevederile Regulamentului (UE) nr. 679/2016 și Legii 190/2018

Anexa Nr. 1 La Partea I

Teren

Nr cadastral	Suprafaţa (mp)*	Observaţii / Referinţe
	Din acte: 2.498 Masurata: 2.516	

* Suprafaţa este determinată in planul de proiecţie Stereo 70.

DETALII LINIARE IMOBIL

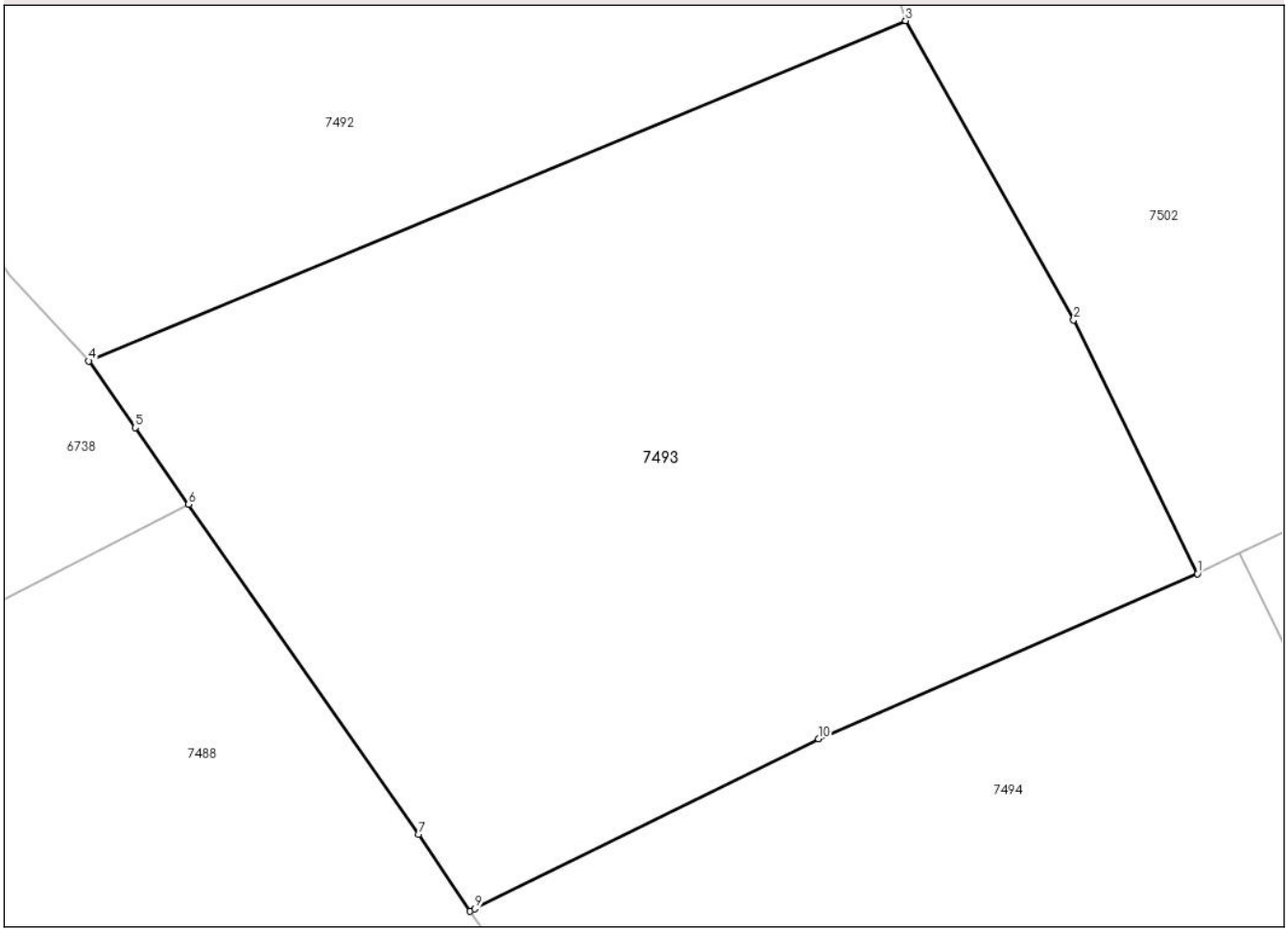

Date referitoare la teren

Crt	Categorie folosință	Intra vilan	Suprafaţa (mp)	Tarla	Parcelă	Nr. topo	Observaţii / Referinţe
1	faneata	NU	2.516	ZAVOI SES	1F	-	

Lungime Segmente
1) Valorile lungimilor segmentelor sunt obţinute din proiecţie în plan.

Punct început	X / Y	Punct sfârşit	X / Y	Lungime segment (** (m)
1	550.526,898 672.385,344	2	550.518,45 672.402,703	19.306
2	550.518,45 672.402,703	3	550.506,955 672.423,145	23.453
3	550.506,955 672.423,145	4	550.451,109 672.399,89	60.494
4	550.451,109 672.399,89	5	550.454,287 672.395,328	5.56
5	550.454,287 672.395,328	6	550.457,935 672.390,089	6.384

Document care conține date cu caracter personal, protejat de prevederile Regulamentului (UE) nr. 679/2016 și Legii 190/2018

Punct început	X / Y	Punct sfârşit	X / Y	Lungime segment (** (m)
6	550.457,935 672.390,089	7	550.473,65 672.367,526	27.496
7	550.473,65 672.367,526	8	550.477,153 672.362,271	6.315
8	550.477,153 672.362,271	9	550.477,5 672.362,443	0.388
9	550.477,5 672.362,443	10	550.500,996 672.374,059	26.21
10	550.500,996 672.374,059	1	550.526,898 672.385,344	28.253

** Lungimile segmentelor sunt determinate în planul de proiecţie Stereo 70 şi sunt rotunjite la 1 milimetru.
*** Distanţa dintre puncte este formată din segmente cumulate ce sunt mai mici decât valoarea 1 milimetru.

Document care conține date cu caracter personal, protejat de prevederile Regulamentului (UE) nr. 679/2016 și Legii 190/2018

DATE DESPRE IMOBILUL NR. 7494

Oficiul de Cadastru şi Publicitate Imobiliară SUCEAVA
Biroul de Cadastru şi Publicitate Imobiliară Campulung Moldovenesc

A. Partea I. Descrierea imobilului

TEREN Extravilan

Adresa: Jud. Suceava

Nr. Crt	Nr cadastral Nr. topografic	Suprafaţa* (mp)	Observaţii / Referinţe
A1		1.959	Sector cadastral:49 Teren neimprejmuit;

B. Partea II. Proprietari şi acte

Inscrieri privitoare la dreptul de proprietate şi alte drepturi reale		Referinţe
/		
Act Normativ nr. 7, din 13/03/1996 emis de Parlamentul Romaniei (Lege);		
B1	Inscrierea provizorie, drept de PROPRIETATE, dobandit prin Lege, cota actuala 1/1, cota initiala 1/1	A1
	1) **COMUNA VAMA**, CIF:4326698, Proprietar neidentificat.	

C. Partea III. SARCINI .

Inscrieri privind dezmembramintele dreptului de proprietate, drepturi reale de garanţie şi sarcini	Referinţe
NU SUNT	

Document care conține date cu caracter personal, protejat de prevederile Regulamentului (UE) nr. 679/2016 și Legii 190/2018

Anexa Nr. 1 La Partea I

Teren

Nr cadastral	Suprafaţa (mp)*	Observaţii / Referinţe
	1.959	

* Suprafaţa este determinată in planul de proiecţie Stereo 70.

DETALII LINIARE IMOBIL

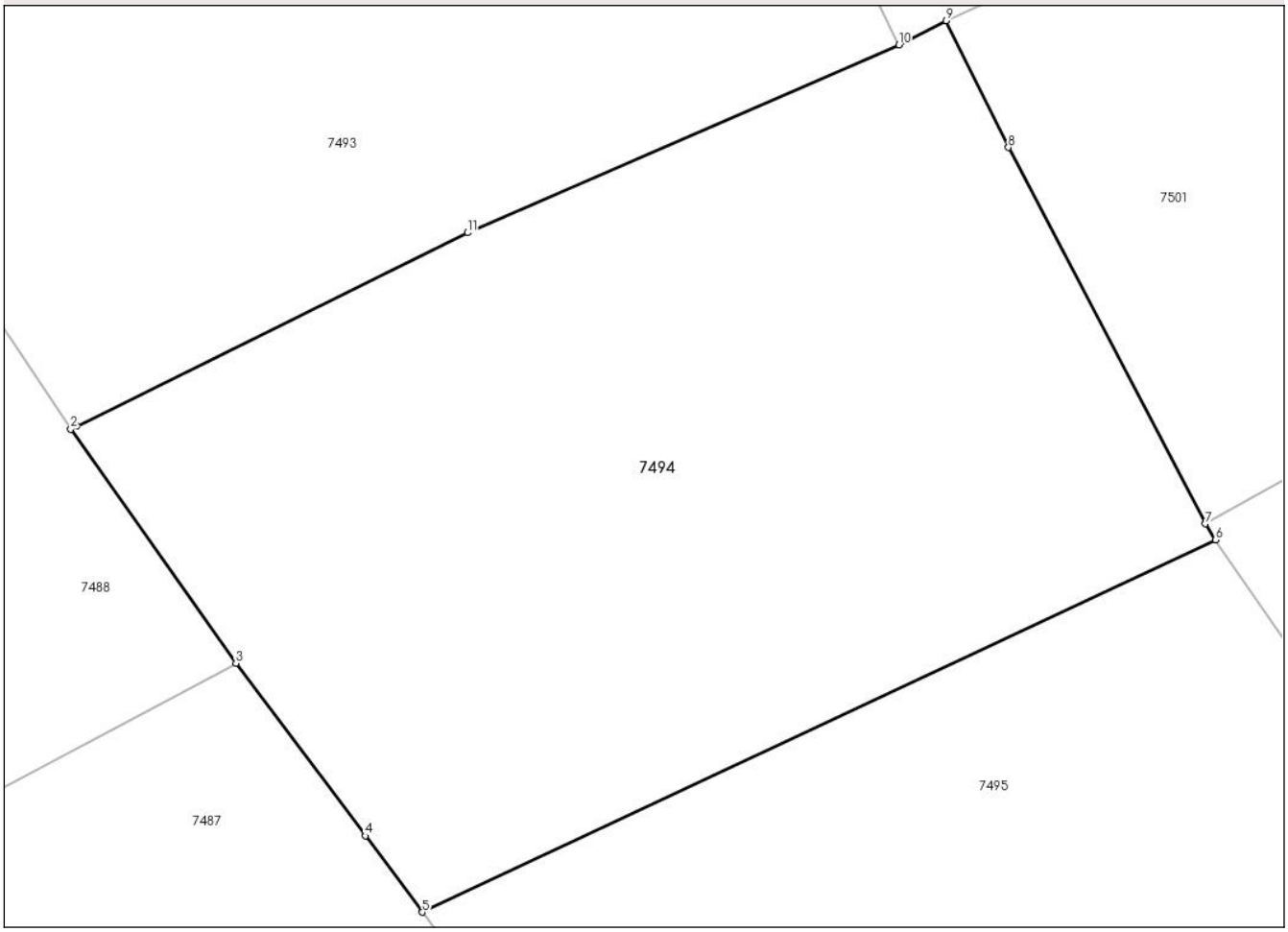

Date referitoare la teren

Crt	Categorie folosință	Intra vilan	Suprafaţa (mp)	Tarla	Parcelă	Nr. topo	Observaţii / Referinţe
1	faneata	NU	1.959	ZAVOI	1F	-	

Lungime Segmente
1) Valorile lungimilor segmentelor sunt obţinute din proiecţie în plan.

Punct început	X / Y	Punct sfârşit	X / Y	Lungime segment (** (m)
1	550.477,5 672.362,443	2	550.477,153 672.362,271	0.388
2	550.477,153 672.362,271	3	550.487,073 672.348,236	17.188
3	550.487,073 672.348,236	4	550.494,841 672.337,865	12.957
4	550.494,841 672.337,865	5	550.498,268 672.333,289	5.717
5	550.498,268 672.333,289	6	550.545,918 672.355,633	52.629

Document care conține date cu caracter personal, protejat de prevederile Regulamentului (UE) nr. 679/2016 și Legii 190/2018

Punct început	X / Y	Punct sfârşit	X / Y	Lungime segment (** (m)
6	550.545,918 672.355,633	7	550.545,313 672.356,59	1.132
7	550.545,313 672.356,59	8	550.533,481 672.379,181	25.502
8	550.533,481 672.379,181	9	550.529,743 672.386,787	8.475
9	550.529,743 672.386,787	10	550.526,898 672.385,344	3.191
10	550.526,898 672.385,344	11	550.500,996 672.374,059	28.253
11	550.500,996 672.374,059	1	550.477,5 672.362,443	26.21

** Lungimile segmentelor sunt determinate în planul de proiecţie Stereo 70 şi sunt rotunjite la 1 milimetru.
*** Distanţa dintre puncte este formată din segmente cumulate ce sunt mai mici decât valoarea 1 milimetru.

Document care conține date cu caracter personal, protejat de prevederile Regulamentului (UE) nr. 679/2016 și Legii 190/2018

DATE DESPRE IMOBILUL NR. 7495

Oficiul de Cadastru şi Publicitate Imobiliară SUCEAVA
Biroul de Cadastru şi Publicitate Imobiliară Campulung Moldovenesc

A. Partea I. Descrierea imobilului

TEREN Extravilan

Adresa: Jud. Suceava

Nr. Crt	Nr cadastral Nr. topografic	Suprafaţa* (mp)	Observaţii / Referinţe
A1		3.606	Sector cadastral:49 Teren neimprejmuit;

B. Partea II. Proprietari şi acte

Inscrieri privitoare la dreptul de proprietate şi alte drepturi reale		Referinţe
/		
Act Normativ nr. 7, din 13/03/1996 emis de Parlamentul Romaniei (Lege);		
B1	Inscrierea provizorie, drept de PROPRIETATE, dobandit prin Lege, cota actuala 1/1, cota initiala 1/1	A1
	1) **COMUNA VAMA**, CIF:4326698, Proprietar neidentificat.	

C. Partea III. SARCINI .

Inscrieri privind dezmembramintele dreptului de proprietate, drepturi reale de garanţie şi sarcini	Referinţe
NU SUNT	

Document care conține date cu caracter personal, protejat de prevederile Regulamentului (UE) nr. 679/2016 și Legii 190/2018

Anexa Nr. 1 La Partea I

Teren

Nr cadastral	Suprafaţa (mp)*	Observaţii / Referinţe
	3.606	

* Suprafaţa este determinată in planul de proiecţie Stereo 70.

DETALII LINIARE IMOBIL

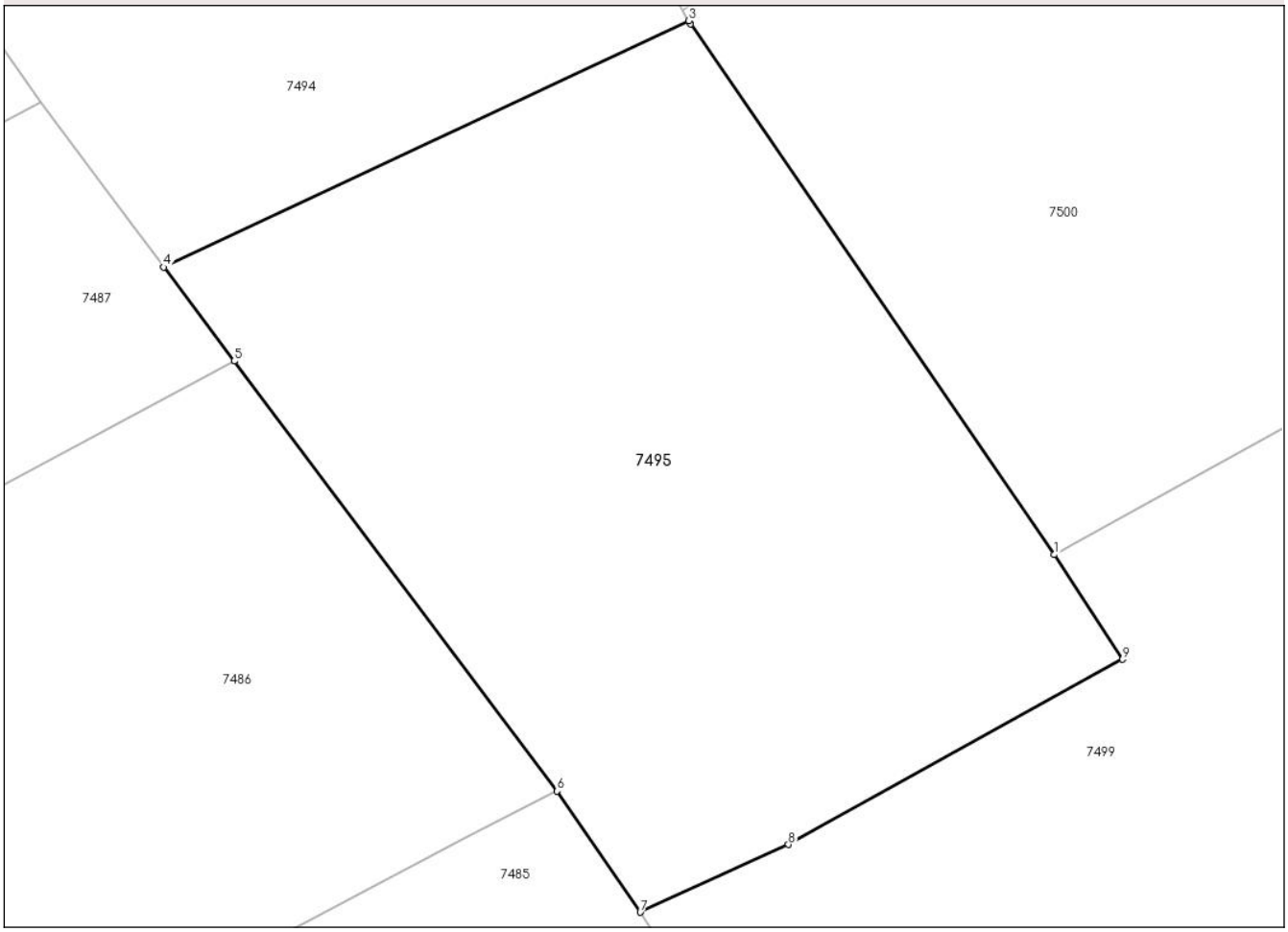

Date referitoare la teren

Crt	Categorie folosință	Intra vilan	Suprafaţa (mp)	Tarla	Parcelă	Nr. topo	Observaţii / Referinţe
1	faneata	NU	3.606	ZAVOI SES	1F	-	

Lungime Segmente
1) Valorile lungimilor segmentelor sunt obţinute din proiecţie în plan.

Punct început	X / Y	Punct sfârşit	X / Y	Lungime segment (** (m)
1	550.579,1 672.307,216	2	550.546,088 672.355,364	58.378
2	550.546,088 672.355,364	3	550.545,918 672.355,633	0.319
3	550.545,918 672.355,633	4	550.498,268 672.333,289	52.629
4	550.498,268 672.333,289	5	550.504,648 672.324,772	10.642
5	550.504,648 672.324,772	6	550.533,972 672.285,777	48.79

Document care conține date cu caracter personal, protejat de prevederile Regulamentului (UE) nr. 679/2016 și Legii 190/2018

Punct început	X / Y	Punct sfârşit	X / Y	Lungime segment (** (m)
6	550.533,972 672.285,777	7	550.541,518 672.274,799	13.321
7	550.541,518 672.274,799	8	550.554,964 672.280,942	14.783
8	550.554,964 672.280,942	9	550.585,266 672.297,727	34.641
9	550.585,266 672.297,727	1	550.579,1 672.307,216	11.316

** Lungimile segmentelor sunt determinate în planul de proiecţie Stereo 70 şi sunt rotunjite la 1 milimetru.
*** Distanţa dintre puncte este formată din segmente cumulate ce sunt mai mici decât valoarea 1 milimetru.

Document care conține date cu caracter personal, protejat de prevederile Regulamentului (UE) nr. 679/2016 și Legii 190/2018

DATE DESPRE IMOBILUL NR. 7497

Oficiul de Cadastru şi Publicitate Imobiliară SUCEAVA
Biroul de Cadastru şi Publicitate Imobiliară Campulung Moldovenesc

A. Partea I. Descrierea imobilului

TEREN Extravilan Nr. CF vechi:5766

Adresa: Jud. Suceava

Nr. Crt	Nr cadastral Nr. topografic	Suprafaţa* (mp)	Observaţii / Referinţe
A1	31727	2.050	Sector cadastral:49 Teren neimprejmuit; Terenul este partial imprejmuit cu gard din lemn.

B. Partea II. Proprietari şi acte

Inscrieri privitoare la dreptul de proprietate şi alte drepturi reale		Referinţe
10014 / 15/06/2023		
Act Notarial nr. 1862, din 13/06/2023 emis de Scraba Luminita Doru Paul;		
B5	Intabulare, drept de PROPRIETATEbun propriu cu titlu de donatie, dobandit prin Conventie, cota actuala 1/2, cota initiala 1/2	A1
	1) **BARDAN ELISABETA**	
B6	Intabulare, drept de PROPRIETATEbun propriu cu titlu de donatie, dobandit prin Conventie, cota actuala 1/2, cota initiala 1/2	A1
	1) **BARDAN IONEL**	

C. Partea III. SARCINI .

Inscrieri privind dezmembramintele dreptului de proprietate, drepturi reale de garanţie şi sarcini	Referinţe
NU SUNT	

Document care conține date cu caracter personal, protejat de prevederile Regulamentului (UE) nr. 679/2016 și Legii 190/2018

Anexa Nr. 1 La Partea I

Teren

Nr cadastral	Suprafaţa (mp)*	Observaţii / Referinţe
31727	2.050	Terenul este partial imprejmuit cu gard din lemn.

* Suprafaţa este determinată in planul de proiecţie Stereo 70.

DETALII LINIARE IMOBIL

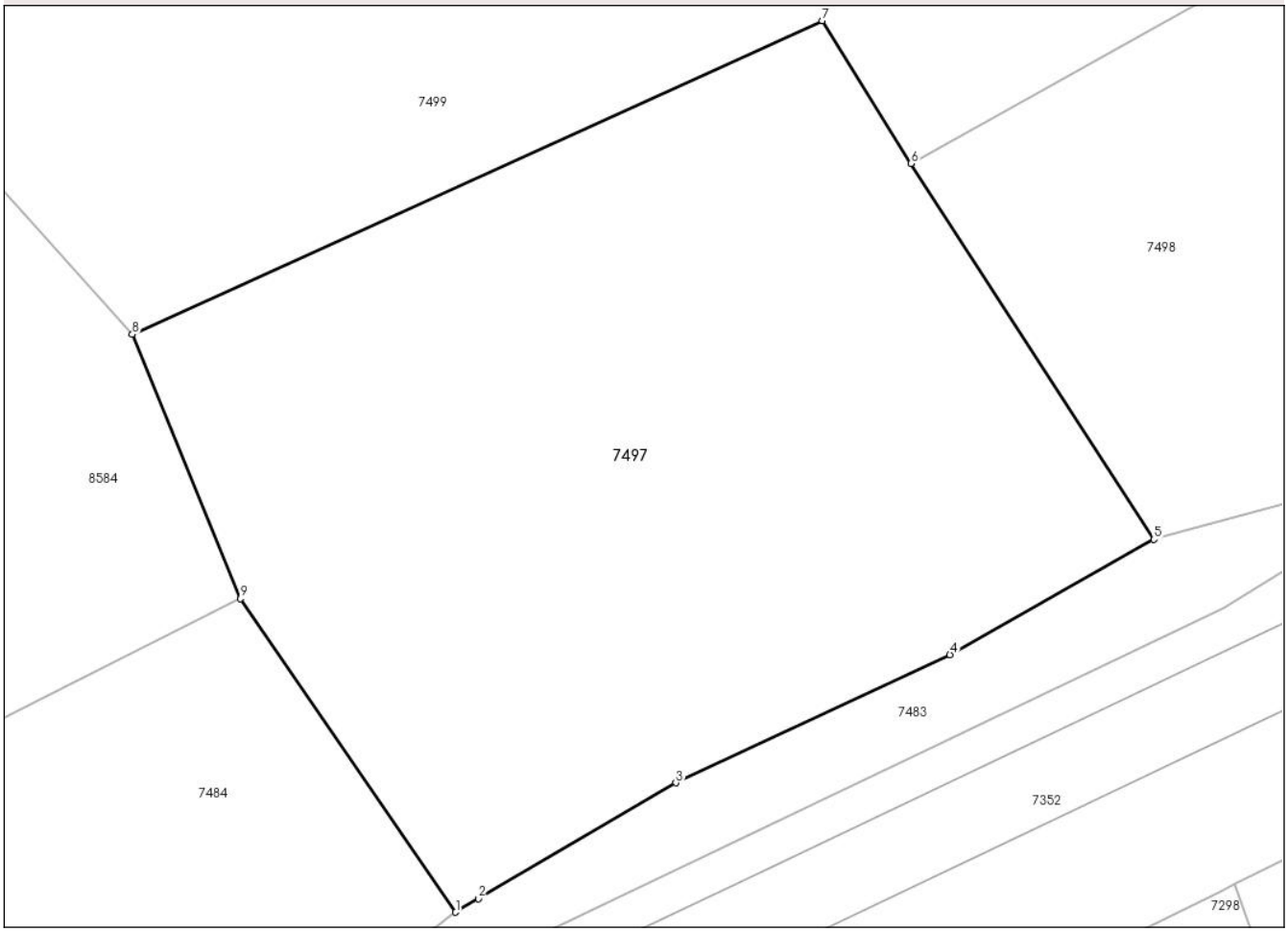

Date referitoare la teren

Crt	Categorie folosință	Intra vilan	Suprafaţa (mp)	Tarla	Parcelă	Nr. topo	Observaţii / Referinţe
1	faneata	NU	2.050	-	1F	-	

Lungime Segmente
1) Valorile lungimilor segmentelor sunt obţinute din proiecţie în plan.

Punct început	X / Y	Punct sfârşit	X / Y	Lungime segment (** (m)
1	550.592,798 672.196,964	2	550.594,243 672.197,833	1.686
2	550.594,243 672.197,833	3	550.606,863 672.205,221	14.623
3	550.606,863 672.205,221	4	550.624,389 672.213,399	19.34
4	550.624,389 672.213,399	5	550.637,416 672.220,766	14.966
5	550.637,416 672.220,766	6	550.621,899 672.244,768	28.581

Document care conține date cu caracter personal, protejat de prevederile Regulamentului (UE) nr. 679/2016 și Legii 190/2018

Punct început	X / Y	Punct sfârşit	X / Y	Lungime segment (** (m)
6	550.621,899 672.244,768	7	550.616,233 672.253,879	10.729
7	550.616,233 672.253,879	8	550.572,133 672.233,85	48.435
8	550.572,133 672.233,85	9	550.579,044 672.216,983	18.227
9	550.579,044 672.216,983	1	550.592,798 672.196,964	24.289

** Lungimile segmentelor sunt determinate în planul de proiecţie Stereo 70 şi sunt rotunjite la 1 milimetru.
*** Distanţa dintre puncte este formată din segmente cumulate ce sunt mai mici decât valoarea 1 milimetru.

Document care conține date cu caracter personal, protejat de prevederile Regulamentului (UE) nr. 679/2016 și Legii 190/2018

DATE DESPRE IMOBILUL NR. 7498

Oficiul de Cadastru şi Publicitate Imobiliară SUCEAVA
Biroul de Cadastru şi Publicitate Imobiliară Campulung Moldovenesc

A. Partea I. Descrierea imobilului

TEREN Extravilan

Adresa: Jud. Suceava

Nr. Crt	Nr cadastral Nr. topografic	Suprafaţa* (mp)	Observaţii / Referinţe
A1		3.251	Sector cadastral:49 Teren neimprejmuit;

B. Partea II. Proprietari şi acte

Inscrieri privitoare la dreptul de proprietate şi alte drepturi reale		Referinţe
/		
Act Normativ nr. 7, din 13/03/1996 emis de Parlamentul Romaniei (Lege);		
B1	Inscrierea provizorie, drept de PROPRIETATE, dobandit prin Lege, cota actuala 1/1, cota initiala 1/1	A1
	1) **COMUNA VAMA**, CIF:4326698, Proprietar neidentificat.	

C. Partea III. SARCINI .

Inscrieri privind dezmembramintele dreptului de proprietate, drepturi reale de garanţie şi sarcini	Referinţe
NU SUNT	

Document care conține date cu caracter personal, protejat de prevederile Regulamentului (UE) nr. 679/2016 și Legii 190/2018

Anexa Nr. 1 La Partea I

Teren

Nr cadastral	Suprafaţa (mp)*	Observaţii / Referinţe
	3.251	

* Suprafaţa este determinată in planul de proiecţie Stereo 70.

DETALII LINIARE IMOBIL

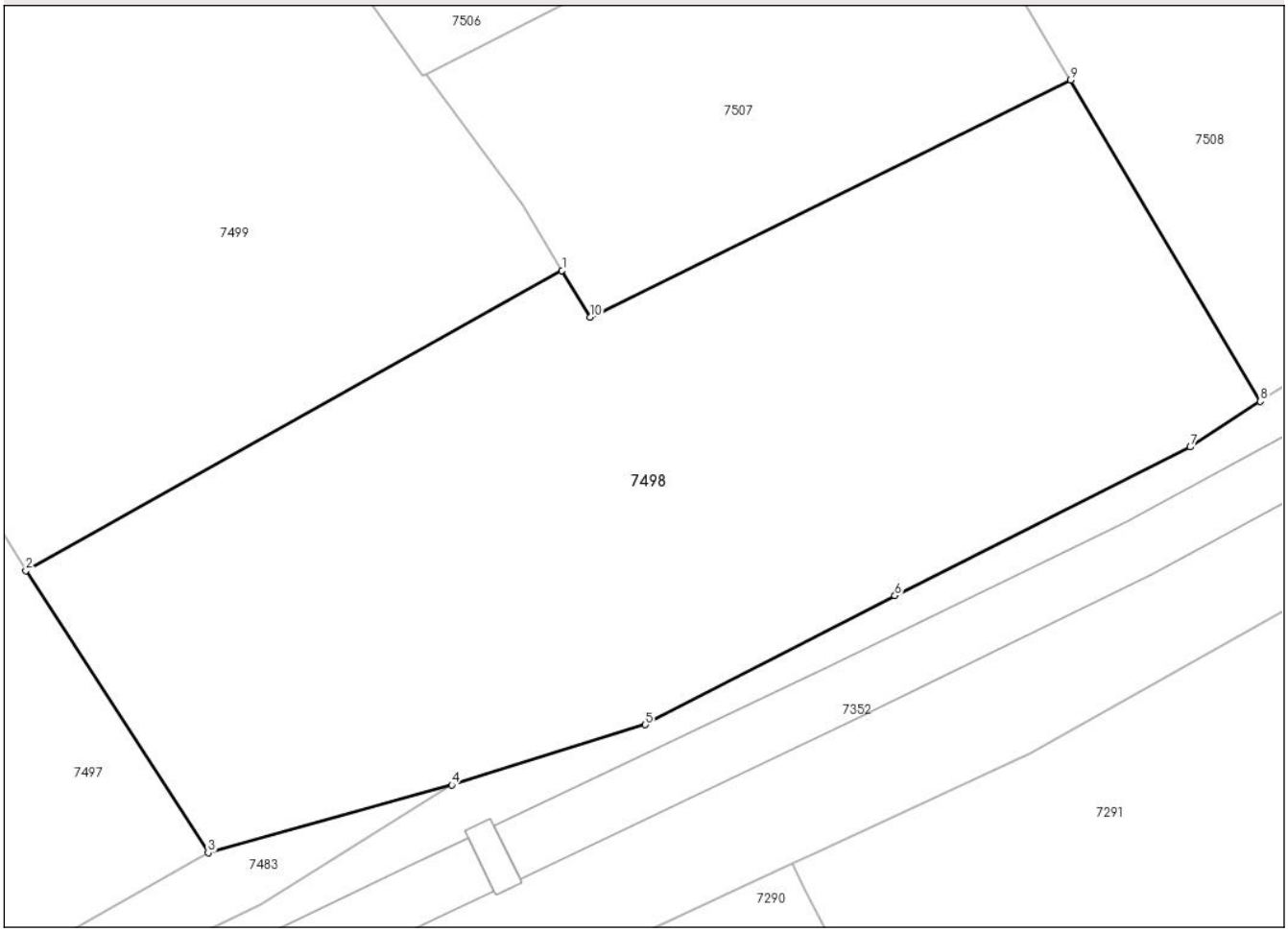

Date referitoare la teren

Crt	Categorie folosință	Intra vilan	Suprafaţa (mp)	Tarla	Parcelă	Nr. topo	Observaţii / Referinţe
1	faneata	NU	3.251	ZAVOI	1F	-	

Lungime Segmente
1) Valorile lungimilor segmentelor sunt obţinute din proiecţie în plan.

Punct început	X / Y	Punct sfârşit	X / Y	Lungime segment (** (m)
1	550.667,549 672.270,287	2	550.621,899 672.244,768	52.299
2	550.621,899 672.244,768	3	550.637,416 672.220,766	28.581
3	550.637,416 672.220,766	4	550.658,17 672.226,52	21.537
4	550.658,17 672.226,52	5	550.674,64 672.231,65	17.25
5	550.674,64 672.231,65	6	550.695,89 672.242,63	23.919

Document care conține date cu caracter personal, protejat de prevederile Regulamentului (UE) nr. 679/2016 și Legii 190/2018

Punct început	X / Y	Punct sfârşit	X / Y	Lungime segment (** (m)
6	550.695,89 672.242,63	7	550.721,04 672.255,27	28.148
7	550.721,04 672.255,27	8	550.727,003 672.259,164	7.122
8	550.727,003 672.259,164	9	550.710,866 672.286,479	31.725
9	550.710,866 672.286,479	10	550.669,934 672.266,3	45.636
10	550.669,934 672.266,3	1	550.667,549 672.270,287	4.647

** Lungimile segmentelor sunt determinate în planul de proiecţie Stereo 70 şi sunt rotunjite la 1 milimetru.
*** Distanţa dintre puncte este formată din segmente cumulate ce sunt mai mici decât valoarea 1 milimetru.

Document care conține date cu caracter personal, protejat de prevederile Regulamentului (UE) nr. 679/2016 și Legii 190/2018

DATE DESPRE IMOBILUL NR. 7499

Oficiul de Cadastru şi Publicitate Imobiliară SUCEAVA
Biroul de Cadastru şi Publicitate Imobiliară Campulung Moldovenesc

A. Partea I. Descrierea imobilului

TEREN Extravilan

Adresa: Jud. Suceava

Nr. Crt	Nr cadastral Nr. topografic	Suprafaţa* (mp)	Observaţii / Referinţe
A1	38607	6.450	Sector cadastral:49 Teren neimprejmuit; Teren imprejmuit cu gard din lemn.

B. Partea II. Proprietari şi acte

Inscrieri privitoare la dreptul de proprietate şi alte drepturi reale		Referinţe
/		
Act Normativ nr. 7, din 13/03/1996 emis de PARLAMENTUL ROMANIEI (Lege);		
B1	Intabulare, drept de PROPRIETATE, dobandit prin Lege, cota actuala 1/1, cota initiala 1/1	A1
	1) **NEIDENTIFICAT NEIDENTIFICAT**, Lipsa C.N.P.	
17668 / 17/10/2024		
Act Administrativ nr. 10454, din 07/10/2024 emis de Primaria com. Vama (Adeverinta proprietate. act notarial nr 2006 declaratie din 17-10-2024, emis de BIN Dorina Rotaru;inscris sub semnatura privata nr 239 - PVV din 12-08-2024, emis de PFA Preutescu Sorin-George);		
B2	Se noteaza posesia	A1
	1) **IAKAB OLAH VICTORIA**, bun propriu	

C. Partea III. SARCINI .

Inscrieri privind dezmembramintele dreptului de proprietate, drepturi reale de garanţie şi sarcini	Referinţe
NU SUNT	

Anexa Nr. 1 La Partea I

Teren

Nr cadastral	Suprafaţa (mp)*	Observaţii / Referinţe
38607	6.450	Teren imprejmuit cu gard din lemn.

* Suprafaţa este determinată in planul de proiecţie Stereo 70.

DETALII LINIARE IMOBIL

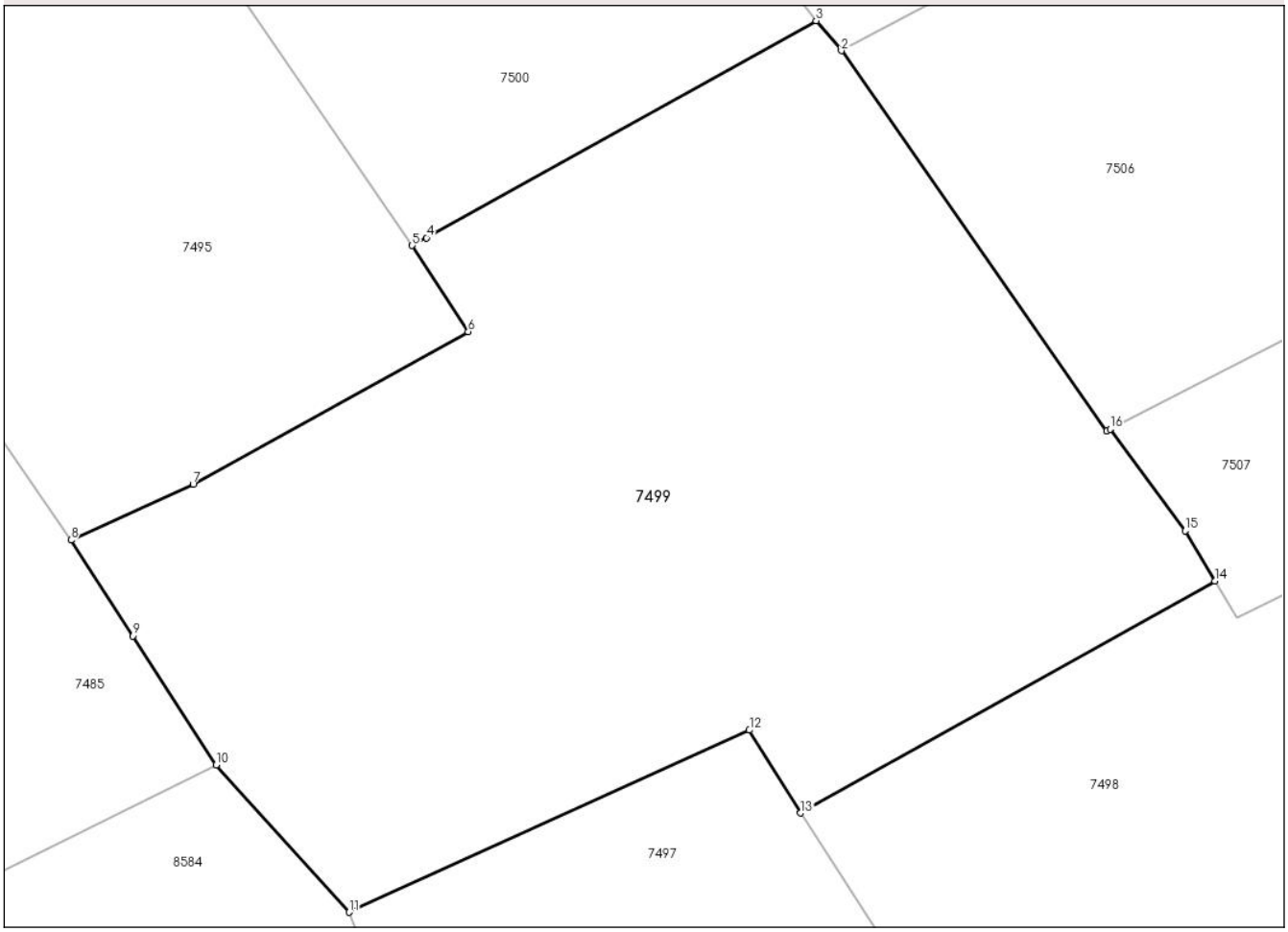

Date referitoare la teren

Crt	Categorie folosință	Intra vilan	Suprafaţa (mp)	Tarla	Parcelă	Nr. topo	Observaţii / Referinţe
1	faneata	NU	6.450	-	1F	-	

Lungime Segmente
1) Valorile lungimilor segmentelor sunt obţinute din proiecţie în plan.

Punct început	X / Y	Punct sfârşit	X / Y	Lungime segment (** (m)
1	550.655,625 672.286,818	2	550.626,375 672.328,657	51.05
2	550.626,375 672.328,657	3	550.623,59 672.331,953	4.315
3	550.623,59 672.331,953	4	550.580,676 672.308,069	49.113
4	550.580,676 672.308,069	5	550.579,1 672.307,216	1.792
5	550.579,1 672.307,216	6	550.585,266 672.297,727	11.316

Document care conține date cu caracter personal, protejat de prevederile Regulamentului (UE) nr. 679/2016 și Legii 190/2018

Punct început	X / Y	Punct sfârşit	X / Y	Lungime segment (** (m)
6	550.585,266 672.297,727	7	550.554,964 672.280,942	34.641
7	550.554,964 672.280,942	8	550.541,518 672.274,799	14.783
8	550.541,518 672.274,799	9	550.548,297 672.264,232	12.555
9	550.548,297 672.264,232	10	550.557,519 672.250,072	16.899
10	550.557,519 672.250,072	11	550.572,133 672.233,85	21.834
11	550.572,133 672.233,85	12	550.616,233 672.253,879	48.435
12	550.616,233 672.253,879	13	550.621,899 672.244,768	10.729
13	550.621,899 672.244,768	14	550.667,549 672.270,287	52.299
14	550.667,549 672.270,287	15	550.664,24 672.275,819	6.446
15	550.664,24 672.275,819	16	550.655,99 672.287,009	13.903
16	550.655,99 672.287,009	1	550.655,625 672.286,818	0.412

** Lungimile segmentelor sunt determinate în planul de proiecţie Stereo 70 şi sunt rotunjite la 1 milimetru.
*** Distanţa dintre puncte este formată din segmente cumulate ce sunt mai mici decât valoarea 1 milimetru.

Document care conține date cu caracter personal, protejat de prevederile Regulamentului (UE) nr. 679/2016 și Legii 190/2018

DATE DESPRE IMOBILUL NR. 7500

Oficiul de Cadastru şi Publicitate Imobiliară SUCEAVA
Biroul de Cadastru şi Publicitate Imobiliară Campulung Moldovenesc

A. Partea I. Descrierea imobilului

TEREN Extravilan

Adresa: Jud. Suceava

Nr. Crt	Nr cadastral Nr. topografic	Suprafaţa* (mp)	Observaţii / Referinţe
A1		2.991	Sector cadastral:49 Teren neimprejmuit;

B. Partea II. Proprietari şi acte

Inscrieri privitoare la dreptul de proprietate şi alte drepturi reale		Referinţe
/		
Act Normativ nr. 7, din 13/03/1996 emis de Parlamentul Romaniei (Lege);		
B1	Inscrierea provizorie, drept de PROPRIETATE, dobandit prin Lege, cota actuala 1/1, cota initiala 1/1	A1
	1) **COMUNA VAMA**, CIF:4326698, Proprietar neidentificat.	

C. Partea III. SARCINI .

Inscrieri privind dezmembramintele dreptului de proprietate, drepturi reale de garanţie şi sarcini	Referinţe
NU SUNT	

Document care conține date cu caracter personal, protejat de prevederile Regulamentului (UE) nr. 679/2016 și Legii 190/2018

Anexa Nr. 1 La Partea I

Teren

Nr cadastral	Suprafaţa (mp)*	Observaţii / Referinţe
	2.991	

* Suprafaţa este determinată in planul de proiecţie Stereo 70.

DETALII LINIARE IMOBIL

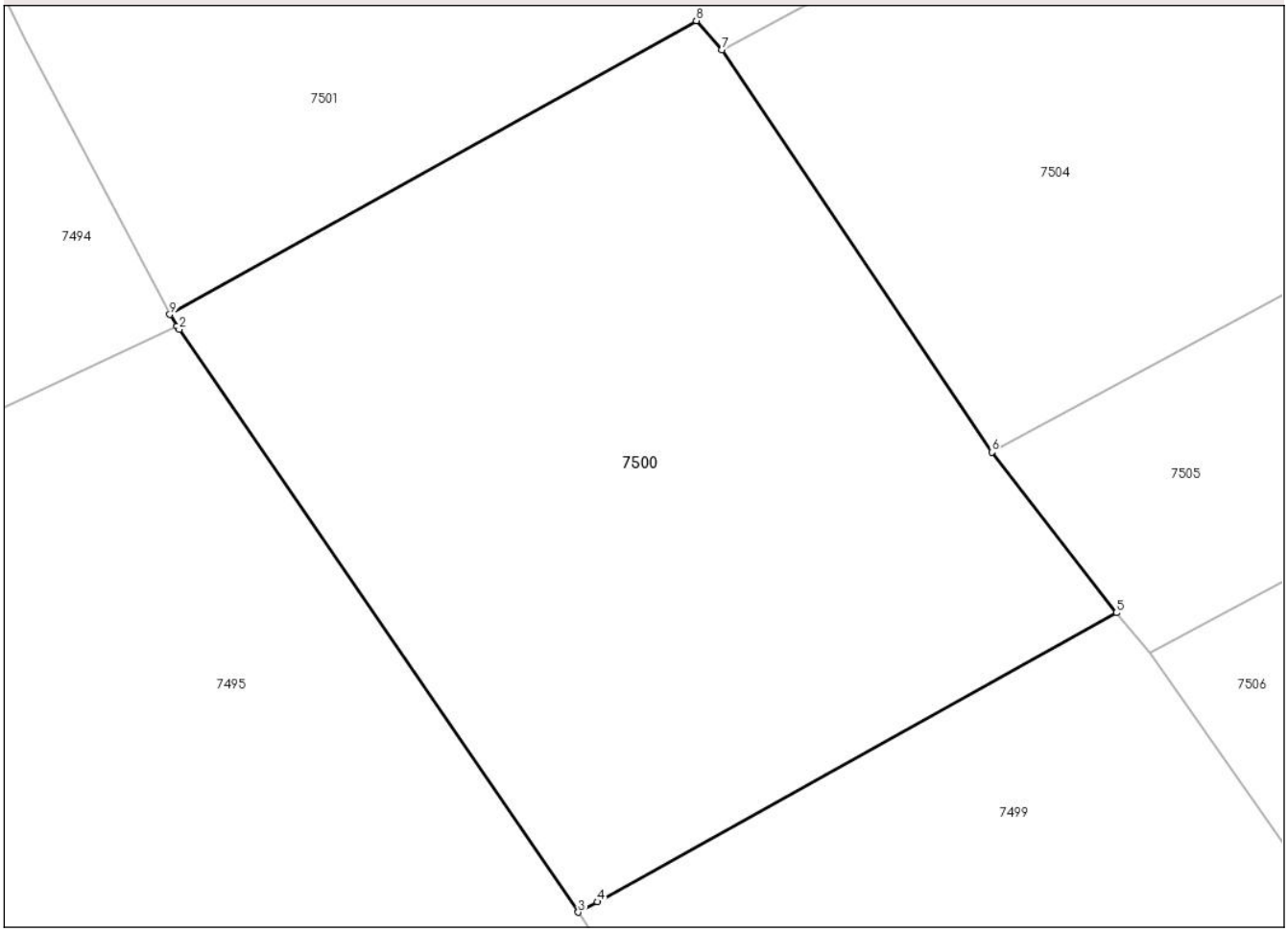

Date referitoare la teren

Crt	Categorie folosință	Intra vilan	Suprafaţa (mp)	Tarla	Parcelă	Nr. topo	Observaţii / Referinţe
1	faneata	NU	2.991	ZAVOI	1F	-	

Lungime Segmente
1) Valorile lungimilor segmentelor sunt obţinute din proiecţie în plan.

Punct început	X / Y	Punct sfârşit	X / Y	Lungime segment (** (m)
1	550.545,918 672.355,633	2	550.546,088 672.355,364	0.319
2	550.546,088 672.355,364	3	550.579,1 672.307,216	58.378
3	550.579,1 672.307,216	4	550.580,676 672.308,069	1.792
4	550.580,676 672.308,069	5	550.623,59 672.331,953	49.113
5	550.623,59 672.331,953	6	550.613,288 672.345,213	16.792

Document care conține date cu caracter personal, protejat de prevederile Regulamentului (UE) nr. 679/2016 și Legii 190/2018

Punct început	X / Y	Punct sfârşit	X / Y	Lungime segment (** (m)
6	550.613,288 672.345,213	7	550.590,963 672.378,457	40.045
7	550.590,963 672.378,457	8	550.588,854 672.380,865	3.201
8	550.588,854 672.380,865	9	550.545,313 672.356,59	49.851
9	550.545,313 672.356,59	1	550.545,918 672.355,633	1.132

** Lungimile segmentelor sunt determinate în planul de proiecţie Stereo 70 şi sunt rotunjite la 1 milimetru.
*** Distanţa dintre puncte este formată din segmente cumulate ce sunt mai mici decât valoarea 1 milimetru.

Document care conține date cu caracter personal, protejat de prevederile Regulamentului (UE) nr. 679/2016 și Legii 190/2018

DATE DESPRE IMOBILUL NR. 7501

Oficiul de Cadastru şi Publicitate Imobiliară SUCEAVA
Biroul de Cadastru şi Publicitate Imobiliară Campulung Moldovenesc

A. Partea I. Descrierea imobilului

TEREN Extravilan

Adresa: Jud. Suceava

Nr. Crt	Nr cadastral Nr. topografic	Suprafaţa* (mp)	Observaţii / Referinţe
A1		2.853	Sector cadastral:49 Teren neimprejmuit;

B. Partea II. Proprietari şi acte

Inscrieri privitoare la dreptul de proprietate şi alte drepturi reale		Referinţe
/		
Act Normativ nr. 7, din 13/03/1996 emis de Parlamentul Romaniei (Lege);		
B1	Inscrierea provizorie, drept de PROPRIETATE, dobandit prin Lege, cota actuala 1/1, cota initiala 1/1	A1
	1) **COMUNA VAMA**, CIF:4326698, Proprietar neidentificat.	

C. Partea III. SARCINI .

Inscrieri privind dezmembramintele dreptului de proprietate, drepturi reale de garanţie şi sarcini	Referinţe
NU SUNT	

Document care conține date cu caracter personal, protejat de prevederile Regulamentului (UE) nr. 679/2016 și Legii 190/2018

Anexa Nr. 1 La Partea I

Teren

Nr cadastral	Suprafaţa (mp)*	Observaţii / Referinţe
	2.853	

* Suprafaţa este determinată in planul de proiecţie Stereo 70.

DETALII LINIARE IMOBIL

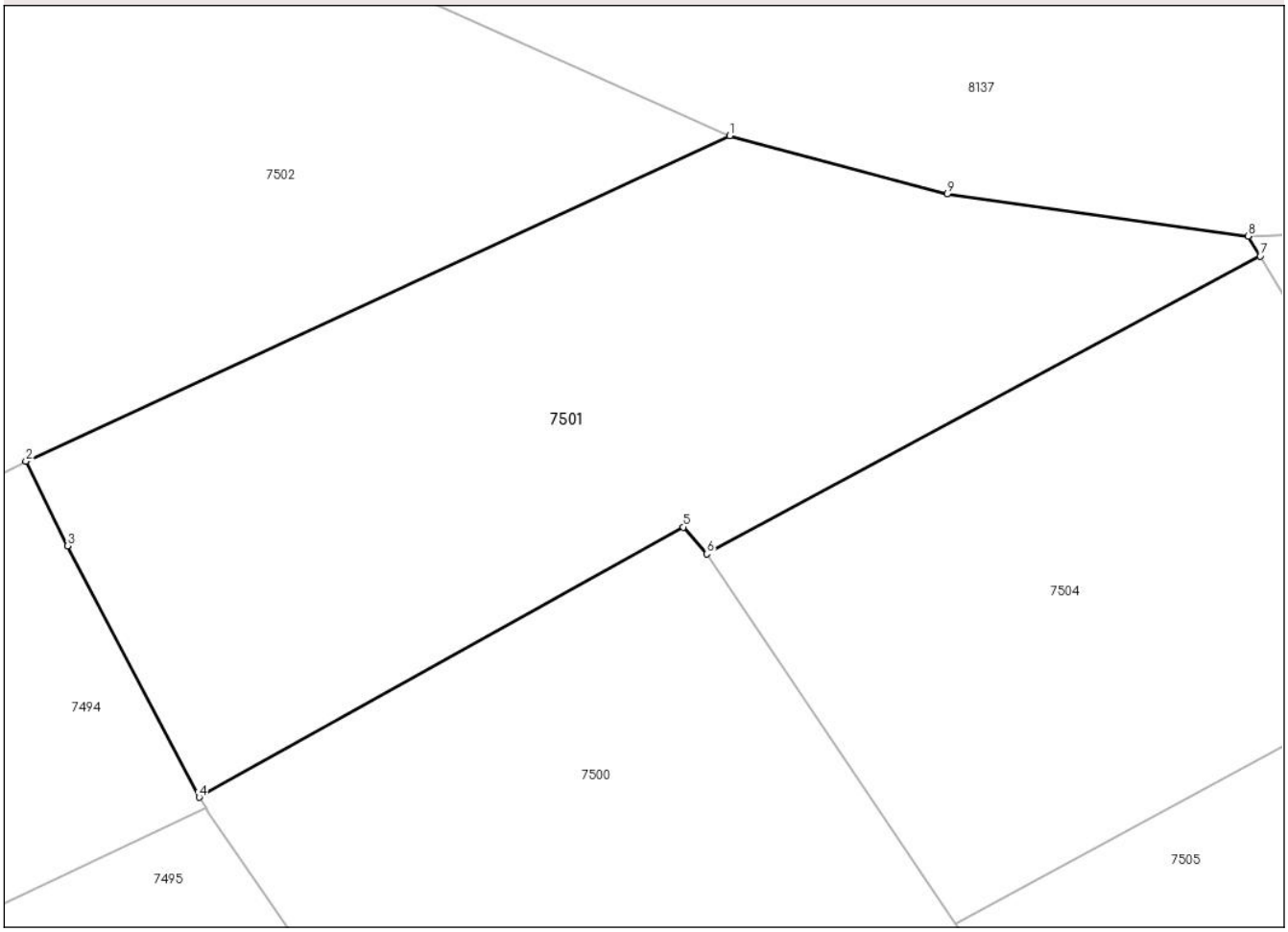

Date referitoare la teren

Crt	Categorie folosință	Intra vilan	Suprafaţa (mp)	Tarla	Parcelă	Nr. topo	Observaţii / Referinţe
1	faneata	NU	2.853	ZAVOI	1F	-	

Lungime Segmente
1) Valorile lungimilor segmentelor sunt obţinute din proiecţie în plan.

Punct început	X / Y	Punct sfârşit	X / Y	Lungime segment (** (m)
1	550.593,013 672.416,037	2	550.529,743 672.386,787	69.704
2	550.529,743 672.386,787	3	550.533,481 672.379,181	8.475
3	550.533,481 672.379,181	4	550.545,313 672.356,59	25.502
4	550.545,313 672.356,59	5	550.588,854 672.380,865	49.851
5	550.588,854 672.380,865	6	550.590,963 672.378,457	3.201

Document care conține date cu caracter personal, protejat de prevederile Regulamentului (UE) nr. 679/2016 și Legii 190/2018

Punct început	X / Y	Punct sfârşit	X / Y	Lungime segment (** (m)
6	550.590,963 672.378,457	7	550.640,721 672.405,214	56.496
7	550.640,721 672.405,214	8	550.639,658 672.407,015	2.091
8	550.639,658 672.407,015	9	550.612,561 672.410,775	27.357
9	550.612,561 672.410,775	1	550.593,013 672.416,037	20.243

** Lungimile segmentelor sunt determinate în planul de proiecţie Stereo 70 şi sunt rotunjite la 1 milimetru.
*** Distanţa dintre puncte este formată din segmente cumulate ce sunt mai mici decât valoarea 1 milimetru.

Document care conține date cu caracter personal, protejat de prevederile Regulamentului (UE) nr. 679/2016 și Legii 190/2018

DATE DESPRE IMOBILUL NR. 7502

Oficiul de Cadastru şi Publicitate Imobiliară SUCEAVA
Biroul de Cadastru şi Publicitate Imobiliară Campulung Moldovenesc

A. Partea I. Descrierea imobilului

TEREN Extravilan

Adresa: Jud. Suceava

Nr. Crt	Nr cadastral Nr. topografic	Suprafaţa* (mp)	Observaţii / Referinţe
A1		3.059	Sector cadastral:49 Teren neimprejmuit;

B. Partea II. Proprietari şi acte

Inscrieri privitoare la dreptul de proprietate şi alte drepturi reale		Referinţe
/		
Act Normativ nr. 7, din 13/03/1996 emis de Parlamentul Romaniei (Lege);		
B1	Inscrierea provizorie, drept de PROPRIETATE, dobandit prin Lege, cota actuala 1/1, cota initiala 1/1	A1
	1) **COMUNA VAMA**, CIF:4326698, Proprietar neidentificat.	

C. Partea III. SARCINI .

Inscrieri privind dezmembramintele dreptului de proprietate, drepturi reale de garanţie şi sarcini	Referinţe
NU SUNT	

Document care conține date cu caracter personal, protejat de prevederile Regulamentului (UE) nr. 679/2016 și Legii 190/2018

Anexa Nr. 1 La Partea I

Teren

Nr cadastral	Suprafaţa (mp)*	Observaţii / Referinţe
	3.059	

* Suprafaţa este determinată in planul de proiecţie Stereo 70.

DETALII LINIARE IMOBIL

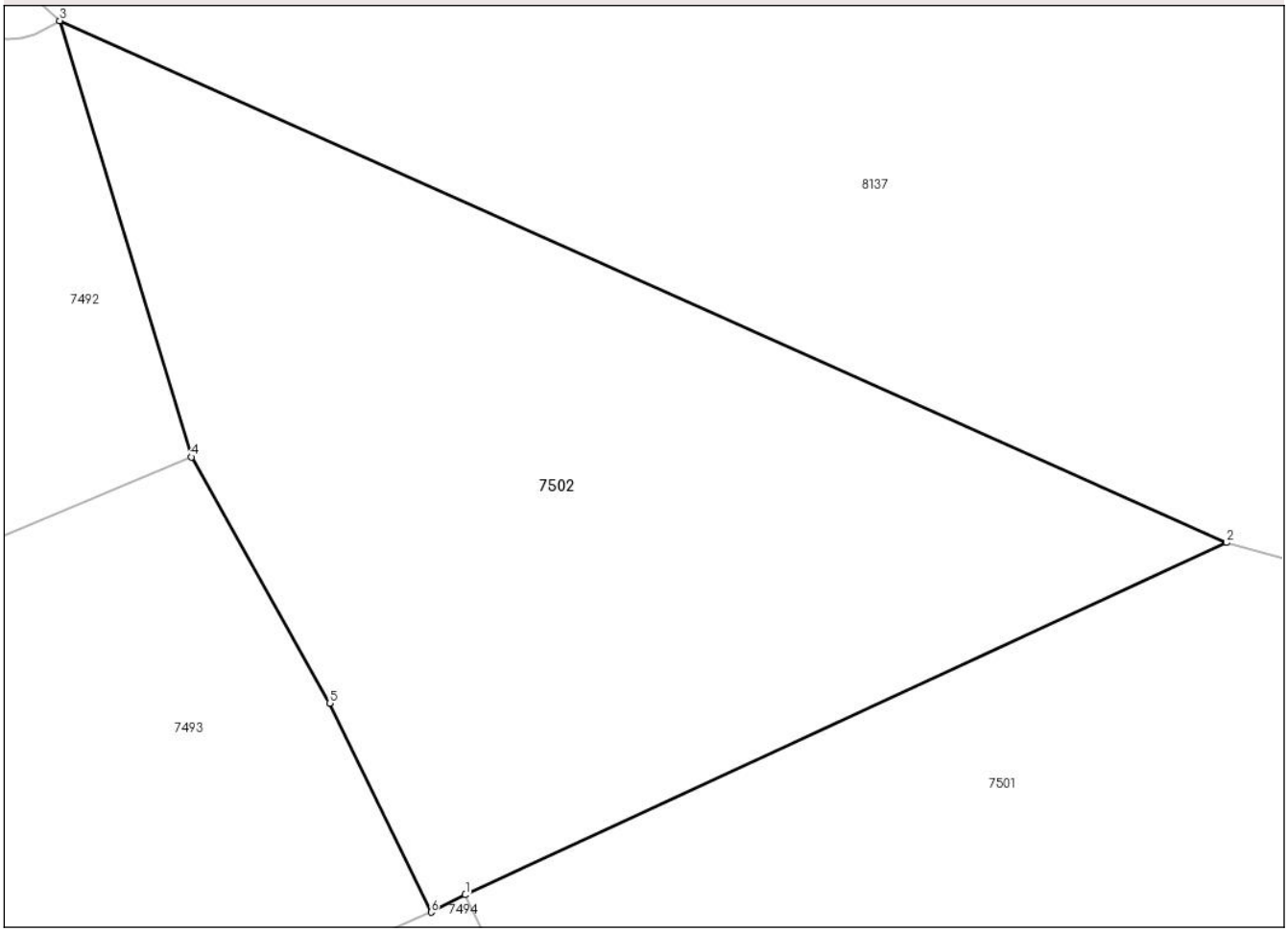

Date referitoare la teren

Crt	Categorie folosință	Intra vilan	Suprafaţa (mp)	Tarla	Parcelă	Nr. topo	Observaţii / Referinţe
1	faneata	NU	3.059	ZAVOI	1F	-	

Lungime Segmente
1) Valorile lungimilor segmentelor sunt obţinute din proiecţie în plan.

Punct început	X / Y	Punct sfârşit	X / Y	Lungime segment (** (m)
1	550.529,743 672.386,787	2	550.593,013 672.416,037	69.704
2	550.593,013 672.416,037	3	550.496,02 672.459,383	106.238
3	550.496,02 672.459,383	4	550.506,955 672.423,145	37.851
4	550.506,955 672.423,145	5	550.518,45 672.402,703	23.453
5	550.518,45 672.402,703	6	550.526,898 672.385,344	19.306

Document care conține date cu caracter personal, protejat de prevederile Regulamentului (UE) nr. 679/2016 și Legii 190/2018

Punct început	X / Y	Punct sfârşit	X / Y	Lungime segment (** (m)
6	550.526,898 672.385,344	1	550.529,743 672.386,787	3.191

** Lungimile segmentelor sunt determinate în planul de proiecţie Stereo 70 şi sunt rotunjite la 1 milimetru.
*** Distanţa dintre puncte este formată din segmente cumulate ce sunt mai mici decât valoarea 1 milimetru.

Document care conține date cu caracter personal, protejat de prevederile Regulamentului (UE) nr. 679/2016 și Legii 190/2018

DATE DESPRE IMOBILUL NR. 7503

Oficiul de Cadastru şi Publicitate Imobiliară SUCEAVA
Biroul de Cadastru şi Publicitate Imobiliară Campulung Moldovenesc

A. Partea I. Descrierea imobilului

TEREN Extravilan

Adresa: Jud. Suceava

Nr. Crt	Nr cadastral Nr. topografic	Suprafaţa* (mp)	Observaţii / Referinţe
A1		2.944	Sector cadastral:49 Teren neimprejmuit;

B. Partea II. Proprietari şi acte

Inscrieri privitoare la dreptul de proprietate şi alte drepturi reale		Referinţe
/		
Act Normativ nr. 7, din 13/03/1996 emis de Parlamentul Romaniei (Lege);		
B1	Inscrierea provizorie, drept de PROPRIETATE, dobandit prin Lege, cota actuala 1/1, cota initiala 1/1	A1
	1) **COMUNA VAMA**, CIF:4326698, Proprietar neidentificat.	

C. Partea III. SARCINI .

Inscrieri privind dezmembramintele dreptului de proprietate, drepturi reale de garanţie şi sarcini	Referinţe
NU SUNT	

Document care conține date cu caracter personal, protejat de prevederile Regulamentului (UE) nr. 679/2016 și Legii 190/2018

Anexa Nr. 1 La Partea I

Teren

Nr cadastral	Suprafaţa (mp)*	Observaţii / Referinţe
	2.944	

* Suprafaţa este determinată in planul de proiecţie Stereo 70.

DETALII LINIARE IMOBIL

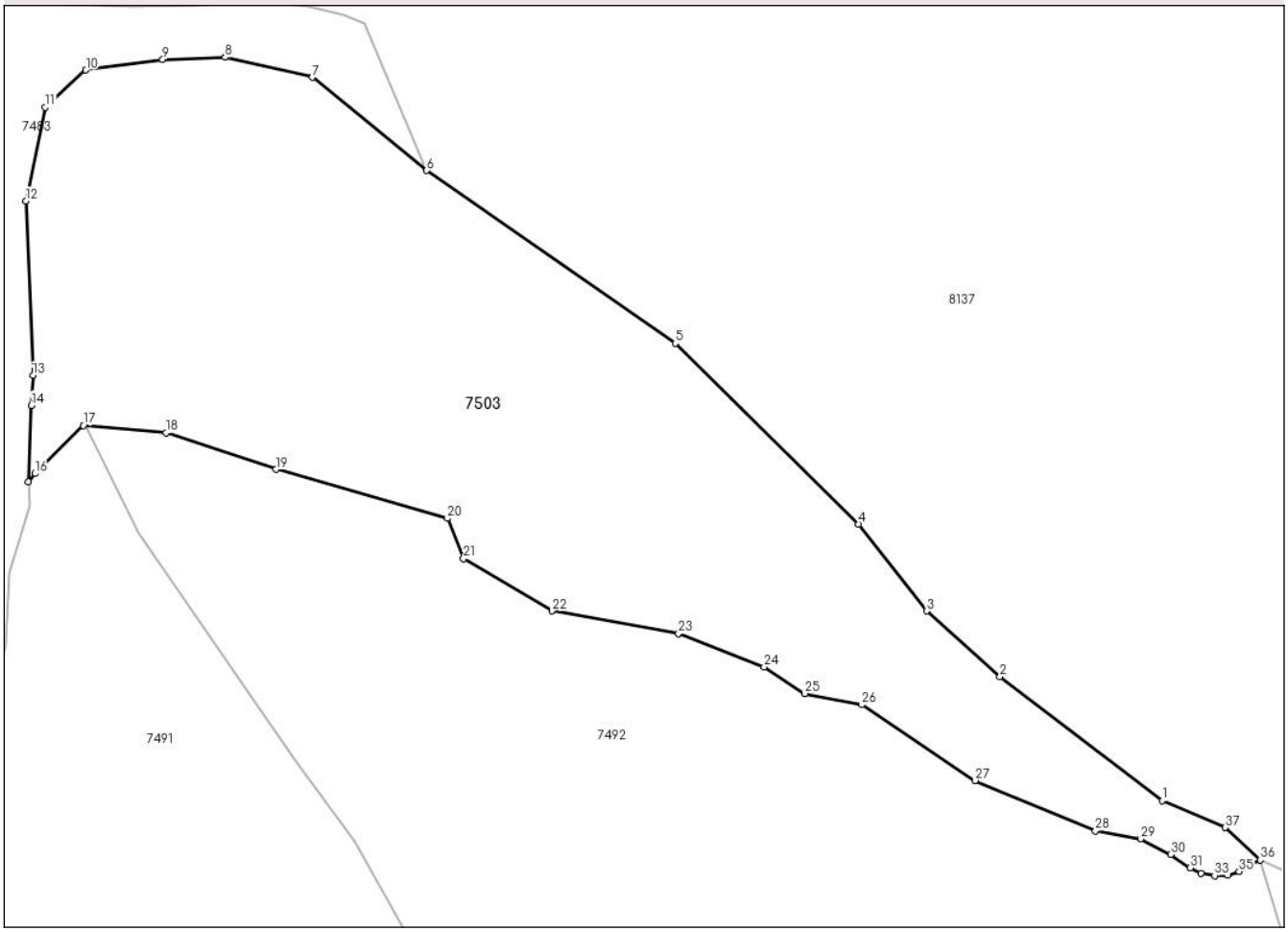

Date referitoare la teren

Crt	Categorie folosinţă	Intra vilan	Suprafaţa (mp)	Tarla	Parcelă	Nr. topo	Observaţii / Referinţe
1	neproductiv	NU	2.944	ZAVOI	1N	-	

Lungime Segmente

1) Valorile lungimilor segmentelor sunt obţinute din proiecţie în plan.

Punct început	X / Y	Punct sfârşit	X / Y	Lungime segment (** (m)
1	550.486,507 672.465,136	2	550.470,811 672.477,111	19.743
3	550.463,712 672.483,468	4	550.457,092 672.491,873	10.699
5	550.439,339 672.509,369	6	550.415,248 672.526,116	29.34
7	550.404,186 672.535,131	8	550.395,746 672.537,05	8.656
9	550.389,679 672.536,85	10	550.382,237 672.535,82	7.513

Punct început	X / Y	Punct sfârşit	X / Y	Lungime segment (** (m)
2	550.470,811 672.477,111	3	550.463,712 672.483,468	9.529
4	550.457,092 672.491,873	5	550.439,339 672.509,369	24.925
6	550.415,248 672.526,116	7	550.404,186 672.535,131	14.27
8	550.395,746 672.537,05	9	550.389,679 672.536,85	6.07
10	550.382,237 672.535,82	11	550.378,301 672.532,214	5.338

Document care conține date cu caracter personal, protejat de prevederile Regulamentului (UE) nr. 679/2016 și Legii 190/2018

Punct început	X / Y	Punct sfârşit	X / Y	Lungime segment (** (m)
11	550.378,301 672.532,214	12	550.376,421 672.523,161	9.246
13	550.377,113 672.506,277	14	550.376,945 672.503,368	2.914
15	550.376,684 672.495,988	16	550.377,295 672.496,768	0.991
17	550.381,977 672.501,428	18	550.390,025 672.500,74	8.077
19	550.400,645 672.497,171	20	550.417,273 672.492,426	17.292
21	550.418,825 672.488,524	22	550.427,383 672.483,469	9.939
23	550.439,666 672.481,297	24	550.447,96 672.478,071	8.899
25	550.451,86 672.475,488	26	550.457,425 672.474,391	5.672
27	550.468,4 672.467,063	28	550.480,061 672.462,185	12.641
29	550.484,45 672.461,415	30	550.487,345 672.459,913	3.261
31	550.489,251 672.458,605	32	550.490,26 672.458,106	1.125
33	550.491,601 672.457,873	34	550.492,865 672.457,895	1.264
35	550.493,974 672.458,272	36	550.496,02 672.459,383	2.329
37	550.492,612 672.462,51	1	550.486,507 672.465,136	6.646

Punct început	X / Y	Punct sfârşit	X / Y	Lungime segment (** (m)
12	550.376,421 672.523,161	13	550.377,113 672.506,277	16.898
14	550.376,945 672.503,368	15	550.376,684 672.495,988	7.385
16	550.377,295 672.496,768	17	550.381,977 672.501,428	6.606
18	550.390,025 672.500,74	19	550.400,645 672.497,171	11.204
20	550.417,273 672.492,426	21	550.418,825 672.488,524	4.199
22	550.427,383 672.483,469	23	550.439,666 672.481,297	12.473
24	550.447,96 672.478,071	25	550.451,86 672.475,488	4.678
26	550.457,425 672.474,391	27	550.468,4 672.467,063	13.197
28	550.480,061 672.462,185	29	550.484,45 672.461,415	4.455
30	550.487,345 672.459,913	31	550.489,251 672.458,605	2.312
32	550.490,26 672.458,106	33	550.491,601 672.457,873	1.361
34	550.492,865 672.457,895	35	550.493,974 672.458,272	1.171
36	550.496,02 672.459,383	37	550.492,612 672.462,51	4.625

** Lungimile segmentelor sunt determinate în planul de proiecţie Stereo 70 şi sunt rotunjite la 1 milimetru.
*** Distanţa dintre puncte este formată din segmente cumulate ce sunt mai mici decât valoarea 1 milimetru.

Document care conține date cu caracter personal, protejat de prevederile Regulamentului (UE) nr. 679/2016 și Legii 190/2018

DATE DESPRE IMOBILUL NR. 7504

Oficiul de Cadastru şi Publicitate Imobiliară SUCEAVA
Biroul de Cadastru şi Publicitate Imobiliară Campulung Moldovenesc

A. Partea I. Descrierea imobilului

TEREN Extravilan

Adresa: Jud. Suceava

Nr. Crt	Nr cadastral Nr. topografic	Suprafaţa* (mp)	Observaţii / Referinţe
A1		2.202	Sector cadastral:49 Teren neimprejmuit;

B. Partea II. Proprietari şi acte

Inscrieri privitoare la dreptul de proprietate şi alte drepturi reale		Referinţe
/		
Act Normativ nr. 7, din 13/03/1996 emis de Parlamentul Romaniei (Lege);		
B1	Inscrierea provizorie, drept de PROPRIETATE, dobandit prin Lege, cota actuala 1/1, cota initiala 1/1	A1
	1) **COMUNA VAMA**, CIF:4326698, Proprietar neidentificat.	

C. Partea III. SARCINI .

Inscrieri privind dezmembramintele dreptului de proprietate, drepturi reale de garanţie şi sarcini	Referinţe
NU SUNT	

Document care conține date cu caracter personal, protejat de prevederile Regulamentului (UE) nr. 679/2016 și Legii 190/2018

Anexa Nr. 1 La Partea I

Teren

Nr cadastral	Suprafaţa (mp)*	Observaţii / Referinţe
	2.202	

* Suprafaţa este determinată in planul de proiecţie Stereo 70.

DETALII LINIARE IMOBIL

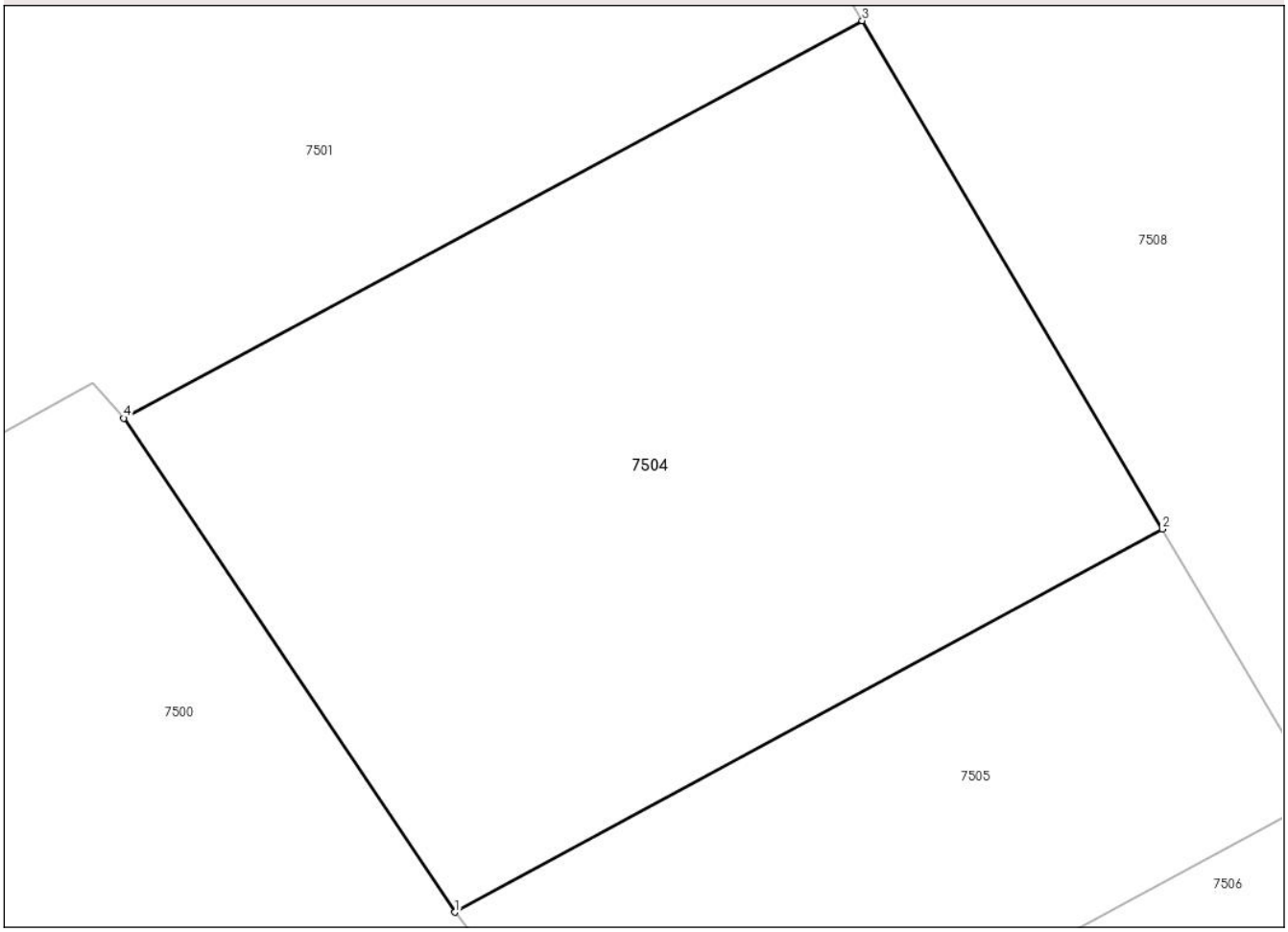

Date referitoare la teren

Crt	Categorie folosință	Intra vilan	Suprafaţa (mp)	Tarla	Parcelă	Nr. topo	Observaţii / Referinţe
1	faneata	NU	2.202	ZAVOI	1F	-	

Lungime Segmente
1) Valorile lungimilor segmentelor sunt obţinute din proiecţie în plan.

Punct început	X / Y	Punct sfârşit	X / Y	Lungime segment (** (m)
1	550.613,288 672.345,213	2	550.660,937 672.370,995	54.177
2	550.660,937 672.370,995	3	550.640,721 672.405,214	39.745
3	550.640,721 672.405,214	4	550.590,963 672.378,457	56.496
4	550.590,963 672.378,457	1	550.613,288 672.345,213	40.045

**** Lungimile segmentelor sunt determinate în planul de proiecţie Stereo 70 şi sunt rotunjite la 1 milimetru.**

Document care conține date cu caracter personal, protejat de prevederile Regulamentului (UE) nr. 679/2016 și Legii 190/2018

***** Distanţa dintre puncte este formată din segmente cumulate ce sunt mai mici decât valoarea 1 milimetru.**

DATE DESPRE IMOBILUL NR. 7505

Oficiul de Cadastru şi Publicitate Imobiliară SUCEAVA
Biroul de Cadastru şi Publicitate Imobiliară Campulung Moldovenesc

A. Partea I. Descrierea imobilului

TEREN Extravilan

Adresa: Jud. Suceava

Nr. Crt	Nr cadastral Nr. topografic	Suprafaţa* (mp)	Observaţii / Referinţe
A1		1.103	Sector cadastral:49 Teren neimprejmuit;

B. Partea II. Proprietari şi acte

Inscrieri privitoare la dreptul de proprietate şi alte drepturi reale		Referinţe
/		
Act Normativ nr. 7, din 13/03/1996 emis de Parlamentul Romaniei (Lege);		
B1	Inscrierea provizorie, drept de PROPRIETATE, dobandit prin Lege, cota actuala 1/1, cota initiala 1/1	A1
	1) **COMUNA VAMA**, CIF:4326698, Proprietar neidentificat.	

C. Partea III. SARCINI .

Inscrieri privind dezmembramintele dreptului de proprietate, drepturi reale de garanţie şi sarcini	Referinţe
NU SUNT	

Anexa Nr. 1 La Partea I

Teren

Nr cadastral	Suprafaţa (mp)*	Observaţii / Referinţe
	1.103	

* Suprafaţa este determinată in planul de proiecţie Stereo 70.

DETALII LINIARE IMOBIL

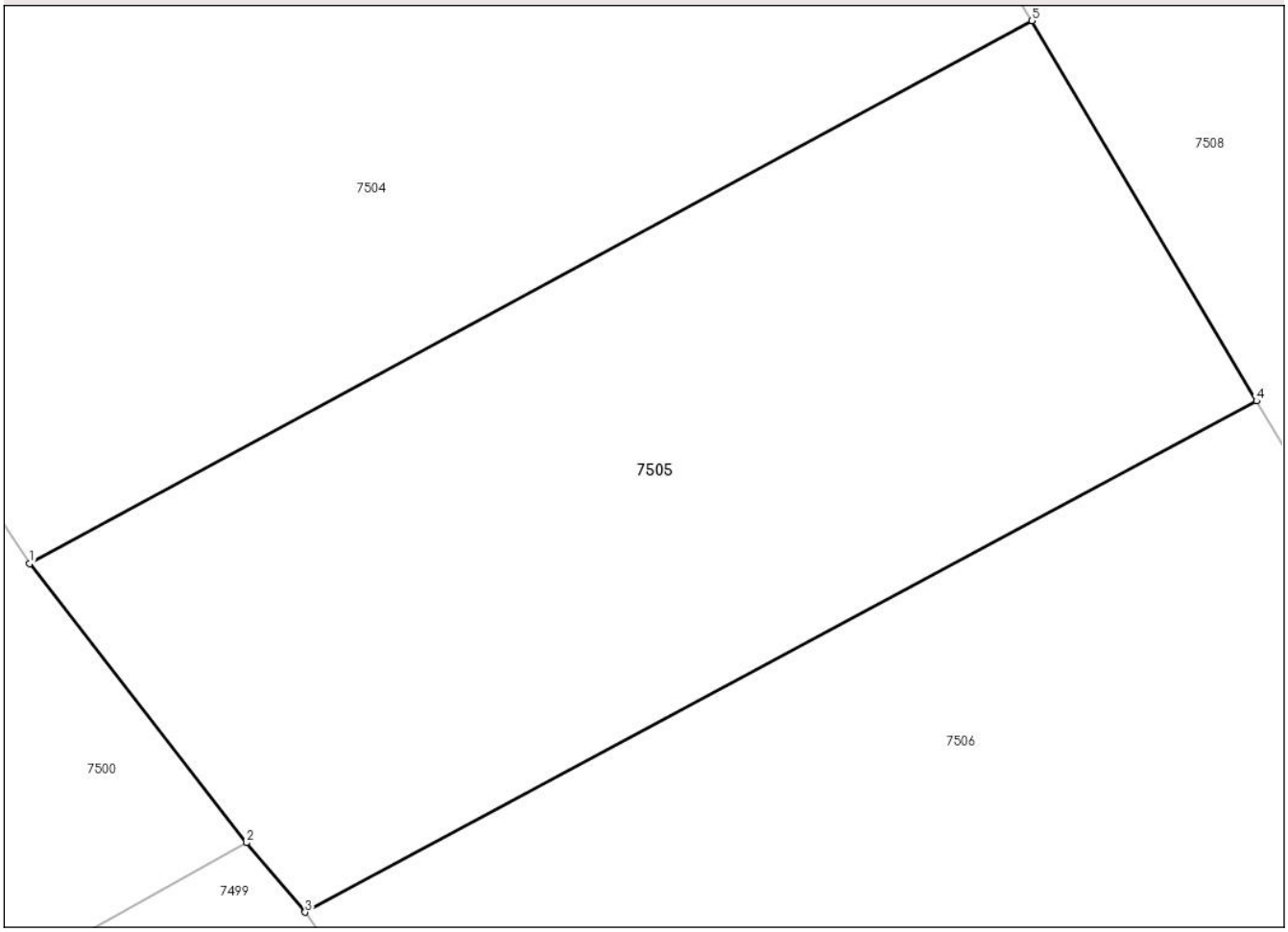

Date referitoare la teren

Crt	Categorie folosință	Intra vilan	Suprafaţa (mp)	Tarla	Parcelă	Nr. topo	Observaţii / Referinţe
1	faneata	NU	1.103	ZAVOI	1F	-	

Lungime Segmente
1) Valorile lungimilor segmentelor sunt obţinute din proiecţie în plan.

Punct început	X / Y	Punct sfârşit	X / Y	Lungime segment (** (m)
1	550.613,288 672.345,213	2	550.623,59 672.331,953	16.792
2	550.623,59 672.331,953	3	550.626,375 672.328,657	4.315
3	550.626,375 672.328,657	4	550.671,605 672.352,936	51.335
4	550.671,605 672.352,936	5	550.660,937 672.370,995	20.975
5	550.660,937 672.370,995	1	550.613,288 672.345,213	54.177

Document care conține date cu caracter personal, protejat de prevederile Regulamentului (UE) nr. 679/2016 și Legii 190/2018

** Lungimile segmentelor sunt determinate în planul de proiecţie Stereo 70 şi sunt rotunjite la 1 milimetru.
*** Distanţa dintre puncte este formată din segmente cumulate ce sunt mai mici decât valoarea 1 milimetru.

Document care conține date cu caracter personal, protejat de prevederile Regulamentului (UE) nr. 679/2016 și Legii 190/2018

DATE DESPRE IMOBILUL NR. 7506

Oficiul de Cadastru şi Publicitate Imobiliară SUCEAVA
Biroul de Cadastru şi Publicitate Imobiliară Campulung Moldovenesc

A. Partea I. Descrierea imobilului

TEREN Extravilan

Adresa: Jud. Suceava

Nr. Crt	Nr cadastral Nr. topografic	Suprafaţa* (mp)	Observaţii / Referinţe
A1		2.525	Sector cadastral:49 Teren neimprejmuit;

B. Partea II. Proprietari şi acte

Inscrieri privitoare la dreptul de proprietate şi alte drepturi reale		Referinţe
/		
Act Normativ nr. 7, din 13/03/1996 emis de Parlamentul Romaniei (Lege);		
B1	Inscrierea provizorie, drept de PROPRIETATE, dobandit prin Lege, cota actuala 1/1, cota initiala 1/1	A1
	1) **COMUNA VAMA**, CIF:4326698, Proprietar neidentificat.	

C. Partea III. SARCINI .

Inscrieri privind dezmembramintele dreptului de proprietate, drepturi reale de garanţie şi sarcini	Referinţe
NU SUNT	

Document care conține date cu caracter personal, protejat de prevederile Regulamentului (UE) nr. 679/2016 și Legii 190/2018

Anexa Nr. 1 La Partea I

Teren

Nr cadastral	Suprafaţa (mp)*	Observaţii / Referinţe
	2.525	

* Suprafaţa este determinată in planul de proiecţie Stereo 70.

DETALII LINIARE IMOBIL

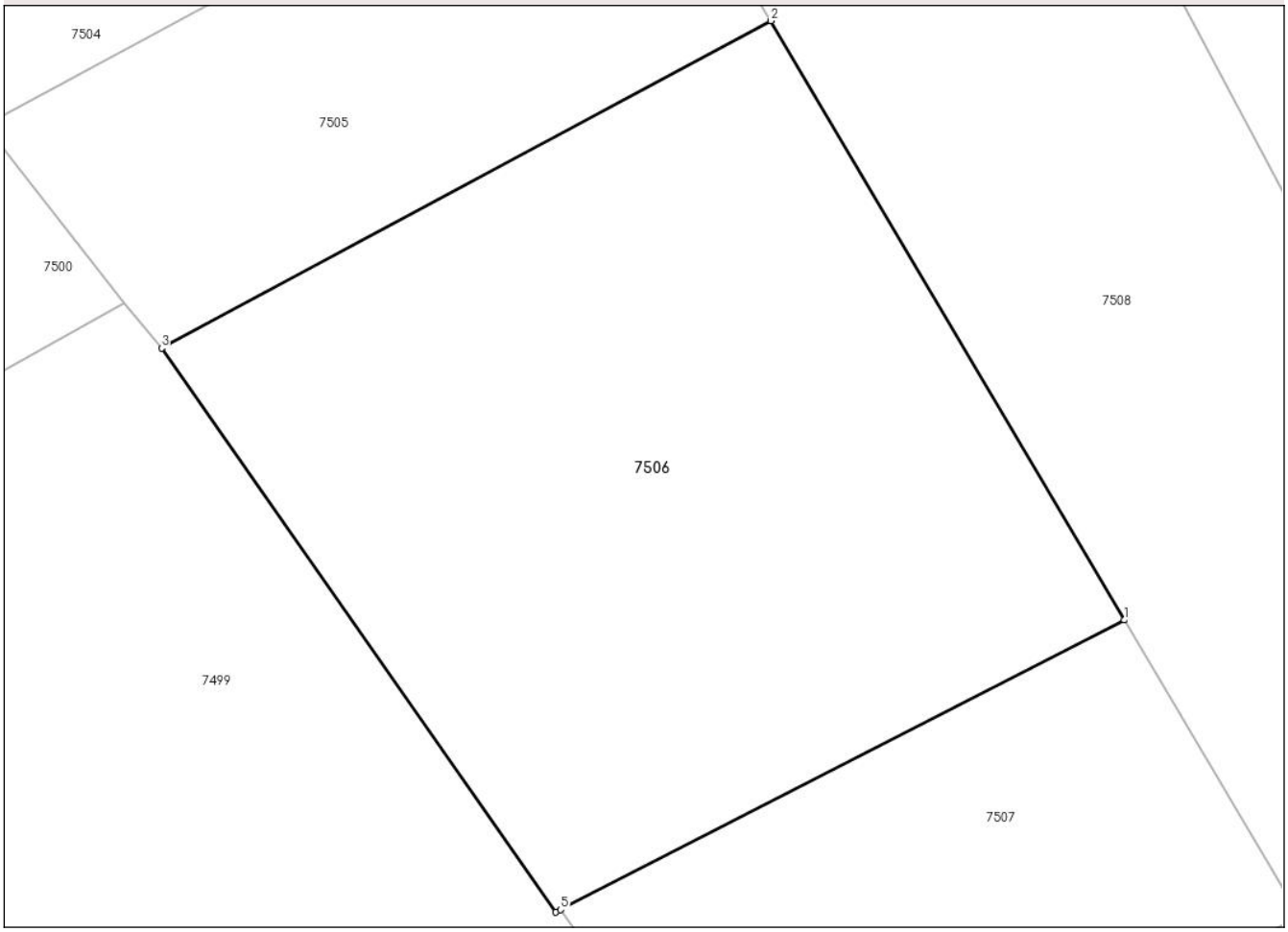

Date referitoare la teren

Crt	Categorie folosință	Intra vilan	Suprafaţa (mp)	Tarla	Parcelă	Nr. topo	Observaţii / Referinţe
1	faneata	NU	2.525	ZAVOI	1F	-	

Lungime Segmente
1) Valorile lungimilor segmentelor sunt obţinute din proiecţie în plan.

Punct început	X / Y	Punct sfârşit	X / Y	Lungime segment (** (m)
1	550.697,866 672.308,484	2	550.671,605 672.352,936	51.63
2	550.671,605 672.352,936	3	550.626,375 672.328,657	51.335
3	550.626,375 672.328,657	4	550.655,625 672.286,818	51.05
4	550.655,625 672.286,818	5	550.655,99 672.287,009	0.412
5	550.655,99 672.287,009	1	550.697,866 672.308,484	47.061

Document care conține date cu caracter personal, protejat de prevederile Regulamentului (UE) nr. 679/2016 și Legii 190/2018

** Lungimile segmentelor sunt determinate în planul de proiecţie Stereo 70 şi sunt rotunjite la 1 milimetru.
*** Distanţa dintre puncte este formată din segmente cumulate ce sunt mai mici decât valoarea 1 milimetru.

DATE DESPRE IMOBILUL NR. 7507

Oficiul de Cadastru şi Publicitate Imobiliară SUCEAVA
Biroul de Cadastru şi Publicitate Imobiliară Campulung Moldovenesc

A. Partea I. Descrierea imobilului

TEREN Extravilan

Adresa: Jud. Suceava

Nr. Crt	Nr cadastral Nr. topografic	Suprafaţa* (mp)	Observaţii / Referinţe
A1		1.157	Sector cadastral:49 Teren neimprejmuit;

B. Partea II. Proprietari şi acte

Inscrieri privitoare la dreptul de proprietate şi alte drepturi reale		Referinţe
/		
Act Normativ nr. 7, din 13/03/1996 emis de Parlamentul Romaniei (Lege);		
B1	Inscrierea provizorie, drept de PROPRIETATE, dobandit prin Lege, cota actuala 1/1, cota initiala 1/1	A1
	1) **COMUNA VAMA**, CIF:4326698, Proprietar neidentificat.	

C. Partea III. SARCINI .

Inscrieri privind dezmembramintele dreptului de proprietate, drepturi reale de garanţie şi sarcini	Referinţe
NU SUNT	

Document care conține date cu caracter personal, protejat de prevederile Regulamentului (UE) nr. 679/2016 și Legii 190/2018

Anexa Nr. 1 La Partea I

Teren

Nr cadastral	Suprafaţa (mp)*	Observaţii / Referinţe
	1.157	

* Suprafaţa este determinată in planul de proiecţie Stereo 70.

DETALII LINIARE IMOBIL

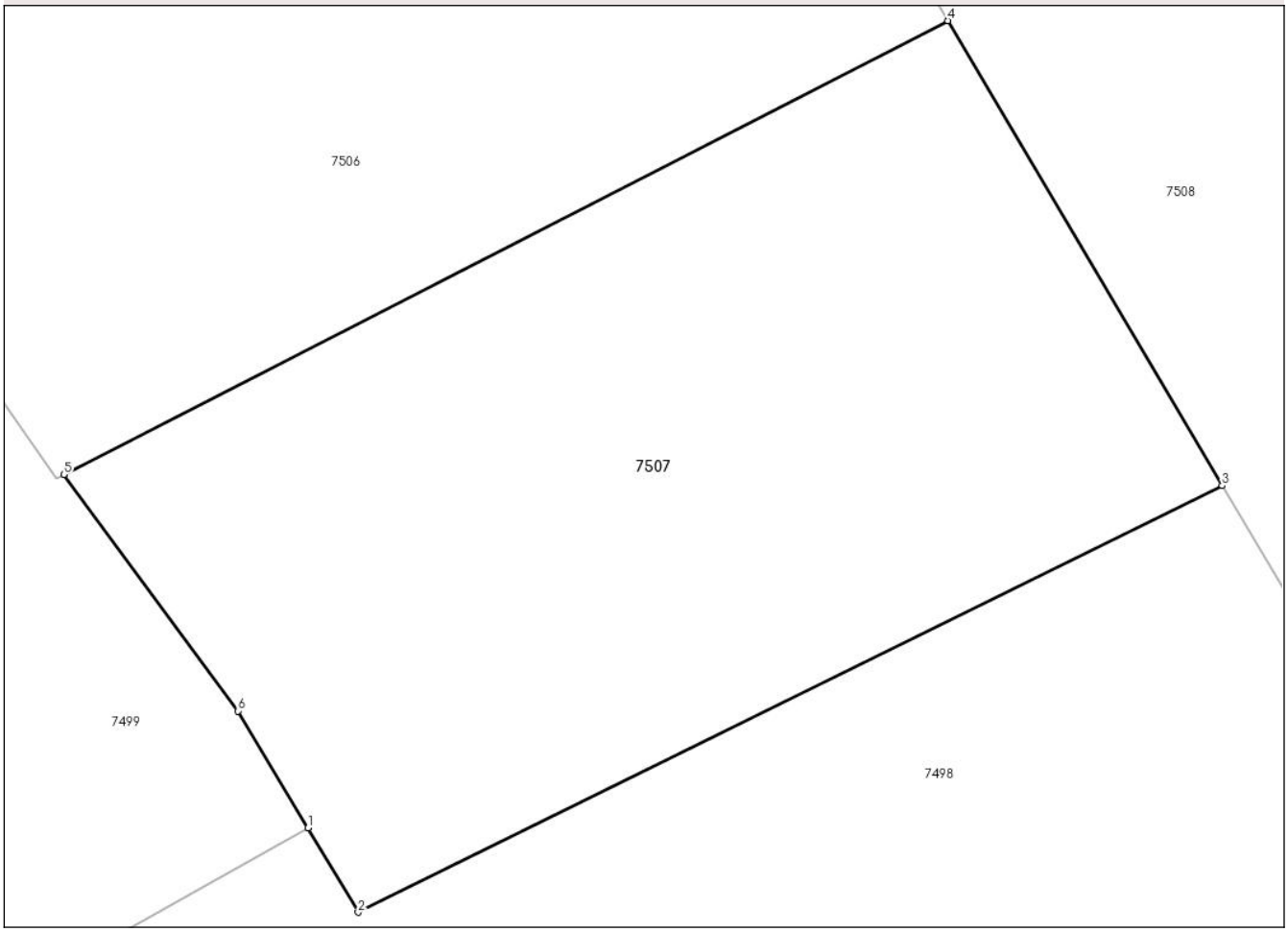

Date referitoare la teren

Crt	Categorie folosință	Intra vilan	Suprafaţa (mp)	Tarla	Parcelă	Nr. topo	Observaţii / Referinţe
1	faneata	NU	1.157	ZAVOI	1F	-	

Lungime Segmente
1) Valorile lungimilor segmentelor sunt obţinute din proiecţie în plan.

Punct început	X / Y	Punct sfârşit	X / Y	Lungime segment (** (m)
1	550.667,549 672.270,287	2	550.669,934 672.266,3	4.647
2	550.669,934 672.266,3	3	550.710,866 672.286,479	45.636
3	550.710,866 672.286,479	4	550.697,866 672.308,484	25.558
4	550.697,866 672.308,484	5	550.655,99 672.287,009	47.061
5	550.655,99 672.287,009	6	550.664,24 672.275,819	13.903

Document care conține date cu caracter personal, protejat de prevederile Regulamentului (UE) nr. 679/2016 și Legii 190/2018

Punct început	X / Y	Punct sfârşit	X / Y	Lungime segment (** (m)
6	550.664,24 672.275,819	1	550.667,549 672.270,287	6.446

** Lungimile segmentelor sunt determinate în planul de proiecţie Stereo 70 şi sunt rotunjite la 1 milimetru.
*** Distanţa dintre puncte este formată din segmente cumulate ce sunt mai mici decât valoarea 1 milimetru.

Document care conține date cu caracter personal, protejat de prevederile Regulamentului (UE) nr. 679/2016 și Legii 190/2018

DATE DESPRE IMOBILUL NR. 7508

Oficiul de Cadastru şi Publicitate Imobiliară SUCEAVA
Biroul de Cadastru şi Publicitate Imobiliară Campulung Moldovenesc

A. Partea I. Descrierea imobilului

TEREN Extravilan

Adresa: Jud. Suceava

Nr. Crt	Nr cadastral Nr. topografic	Suprafaţa* (mp)	Observaţii / Referinţe
A1		4.401	Sector cadastral:49 Teren neimprejmuit;

B. Partea II. Proprietari şi acte

Inscrieri privitoare la dreptul de proprietate şi alte drepturi reale		Referinţe
/		
Act Normativ nr. 7, din 13/03/1996 emis de Parlamentul Romaniei (Lege);		
B1	Inscrierea provizorie, drept de PROPRIETATE, dobandit prin Lege, cota actuala 1/1, cota initiala 1/1	A1
	1) **COMUNA VAMA**, CIF:4326698, Proprietar neidentificat.	

C. Partea III. SARCINI .

Inscrieri privind dezmembramintele dreptului de proprietate, drepturi reale de garanţie şi sarcini	Referinţe
NU SUNT	

Anexa Nr. 1 La Partea I

Teren

Nr cadastral	Suprafaţa (mp)*	Observaţii / Referinţe
	4.401	

* Suprafaţa este determinată in planul de proiecţie Stereo 70.

DETALII LINIARE IMOBIL

Date referitoare la teren

Crt	Categorie folosință	Intra vilan	Suprafaţa (mp)	Tarla	Parcelă	Nr. topo	Observaţii / Referinţe
1	faneata	NU	4.401	ZAVOI	1F	-	

Lungime Segmente
1) Valorile lungimilor segmentelor sunt obţinute din proiecţie în plan.

Punct început	X / Y	Punct sfârşit	X / Y	Lungime segment (** (m)
1	550.697,866 672.308,484	2	550.710,866 672.286,479	25.558
2	550.710,866 672.286,479	3	550.727,003 672.259,164	31.725
3	550.727,003 672.259,164	4	550.748,245 672.273,038	25.371
4	550.748,245 672.273,038	5	550.746,068 672.276,751	4.304
5	550.746,068 672.276,751	6	550.710,24 672.339,095	71.906

Document care conține date cu caracter personal, protejat de prevederile Regulamentului (UE) nr. 679/2016 și Legii 190/2018

Punct început	X / Y	Punct sfârşit	X / Y	Lungime segment (** (m)
6	550.710,24 672.339,095	7	550.676,496 672.402,593	71.907
7	550.676,496 672.402,593	8	550.673,312 672.407,878	6.17
8	550.673,312 672.407,878	9	550.639,658 672.407,015	33.666
9	550.639,658 672.407,015	10	550.640,721 672.405,214	2.091
10	550.640,721 672.405,214	11	550.660,937 672.370,995	39.745
11	550.660,937 672.370,995	12	550.671,605 672.352,936	20.975
12	550.671,605 672.352,936	1	550.697,866 672.308,484	51.63

** Lungimile segmentelor sunt determinate în planul de proiecţie Stereo 70 şi sunt rotunjite la 1 milimetru.
*** Distanţa dintre puncte este formată din segmente cumulate ce sunt mai mici decât valoarea 1 milimetru.

Document care conține date cu caracter personal, protejat de prevederile Regulamentului (UE) nr. 679/2016 și Legii 190/2018

DATE DESPRE IMOBILUL NR. 7509

Oficiul de Cadastru şi Publicitate Imobiliară SUCEAVA
Biroul de Cadastru şi Publicitate Imobiliară Campulung Moldovenesc

A. Partea I. Descrierea imobilului

TEREN Extravilan

Adresa: Jud. Suceava

Nr. Crt	Nr cadastral Nr. topografic	Suprafaţa* (mp)	Observaţii / Referinţe
A1		4.573	Sector cadastral:49 Teren neimprejmuit;

B. Partea II. Proprietari şi acte

Inscrieri privitoare la dreptul de proprietate şi alte drepturi reale		Referinţe
/		
Act Normativ nr. 7, din 13/03/1996 emis de Parlamentul Romaniei (Lege);		
B1	Inscrierea provizorie, drept de PROPRIETATE, dobandit prin Lege, cota actuala 1/1, cota initiala 1/1	A1
	1) **COMUNA VAMA**, CIF:4326698, Proprietar neidentificat.	

C. Partea III. SARCINI .

Inscrieri privind dezmembramintele dreptului de proprietate, drepturi reale de garanţie şi sarcini	Referinţe
NU SUNT	

Document care conține date cu caracter personal, protejat de prevederile Regulamentului (UE) nr. 679/2016 și Legii 190/2018

Anexa Nr. 1 La Partea I

Teren

Nr cadastral	Suprafaţa (mp)*	Observaţii / Referinţe
	4.573	

* Suprafaţa este determinată in planul de proiecţie Stereo 70.

DETALII LINIARE IMOBIL

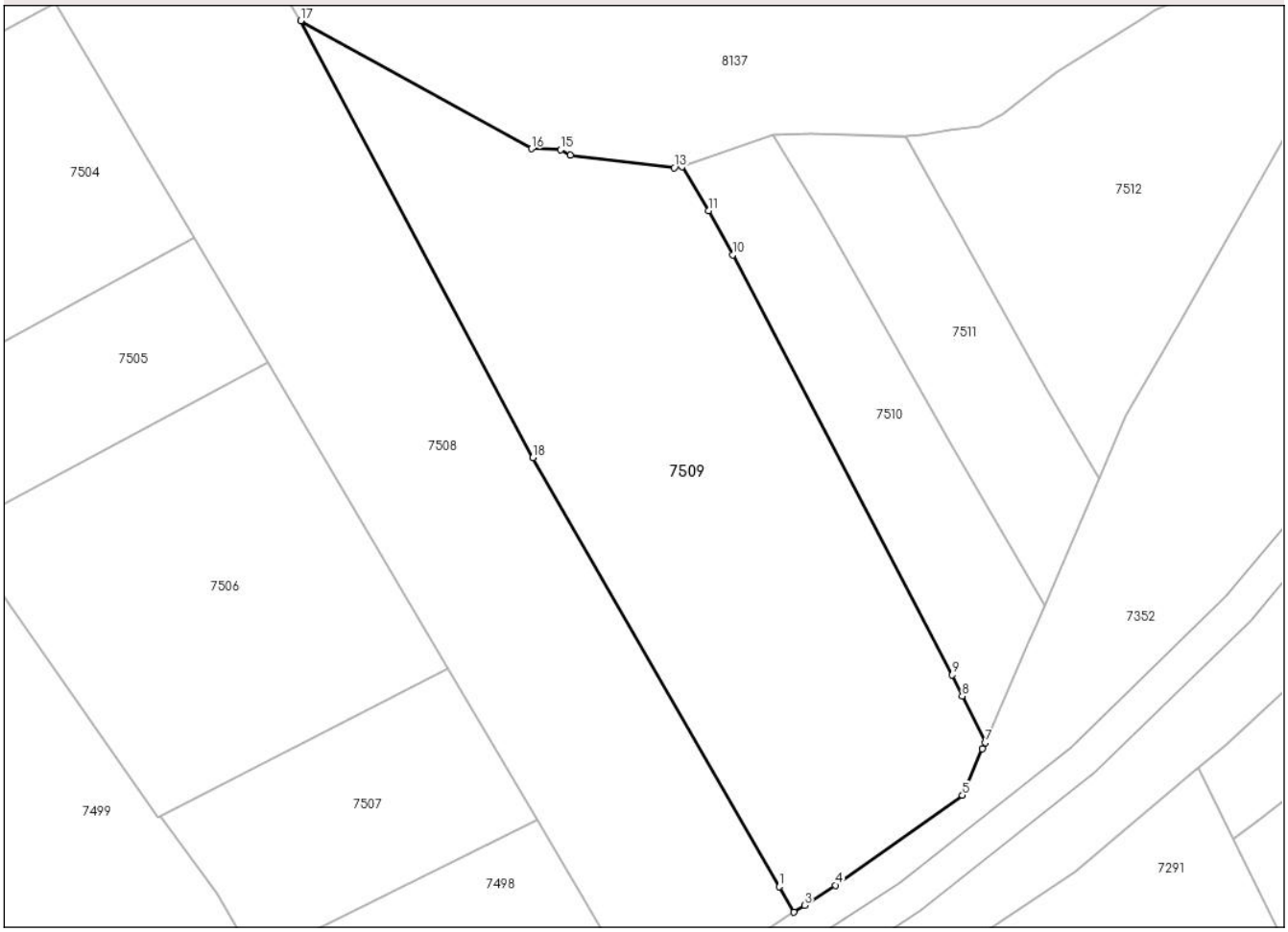

Date referitoare la teren

Crt	Categorie folosință	Intra vilan	Suprafaţa (mp)	Tarla	Parcelă	Nr. topo	Observaţii / Referinţe
1	faneata	NU	4.573	ZAVOI	1F	-	

Lungime Segmente
1) Valorile lungimilor segmentelor sunt obţinute din proiecţie în plan.

Punct început	X / Y	Punct sfârşit	X / Y	Lungime segment (** (m)
1	550.746,068 672.276,751	2	550.748,245 672.273,038	4.304
2	550.748,245 672.273,038	3	550.749,761 672.274,028	1.811
3	550.749,761 672.274,028	4	550.754,25 672.276,96	5.361
4	550.754,25 672.276,96	5	550.772,73 672.290,02	22.629
5	550.772,73 672.290,02	6	550.775,644 672.296,758	7.341

Document care conține date cu caracter personal, protejat de prevederile Regulamentului (UE) nr. 679/2016 și Legii 190/2018

Punct început	X / Y	Punct sfârşit	X / Y	Lungime segment (** (m)
6	550.775,644 672.296,758	7	550.776,05 672.297,696	1.022
7	550.776,05 672.297,696	8	550.772,695 672.304,42	7.514
8	550.772,695 672.304,42	9	550.771,276 672.307,524	3.413
9	550.771,276 672.307,524	10	550.739,284 672.368,538	68.893
10	550.739,284 672.368,538	11	550.735,781 672.374,99	7.341
11	550.735,781 672.374,99	12	550.731,943 672.381,386	7.46
12	550.731,943 672.381,386	13	550.730,796 672.381,232	1.157
13	550.730,796 672.381,232	14	550.715,723 672.383,058	15.183
14	550.715,723 672.383,058	15	550.714,277 672.383,845	1.646
15	550.714,277 672.383,845	16	550.710,017 672.384,003	4.263
16	550.710,017 672.384,003	17	550.676,496 672.402,593	38.33
17	550.676,496 672.402,593	18	550.710,24 672.339,095	71.907
18	550.710,24 672.339,095	1	550.746,068 672.276,751	71.906

** Lungimile segmentelor sunt determinate în planul de proiecţie Stereo 70 şi sunt rotunjite la 1 milimetru.
*** Distanţa dintre puncte este formată din segmente cumulate ce sunt mai mici decât valoarea 1 milimetru.

Document care conține date cu caracter personal, protejat de prevederile Regulamentului (UE) nr. 679/2016 și Legii 190/2018

DATE DESPRE IMOBILUL NR. 7510

Oficiul de Cadastru şi Publicitate Imobiliară SUCEAVA
Biroul de Cadastru şi Publicitate Imobiliară Campulung Moldovenesc

A. Partea I. Descrierea imobilului

TEREN Extravilan

Adresa: Jud. Suceava

Nr. Crt	Nr cadastral Nr. topografic	Suprafaţa* (mp)	Observaţii / Referinţe
A1		1.314	Sector cadastral:49 Teren neimprejmuit;

B. Partea II. Proprietari şi acte

Inscrieri privitoare la dreptul de proprietate şi alte drepturi reale		Referinţe
/		
Act Normativ nr. 7, din 13/03/1996 emis de Parlamentul Romaniei (Lege);		
B1	Inscrierea provizorie, drept de PROPRIETATE, dobandit prin Lege, cota actuala 1/1, cota initiala 1/1	A1
	1) **COMUNA VAMA**, CIF:4326698, Proprietar neidentificat.	

C. Partea III. SARCINI .

Inscrieri privind dezmembramintele dreptului de proprietate, drepturi reale de garanţie şi sarcini	Referinţe
NU SUNT	

Document care conține date cu caracter personal, protejat de prevederile Regulamentului (UE) nr. 679/2016 și Legii 190/2018

Anexa Nr. 1 La Partea I

Teren

Nr cadastral	Suprafaţa (mp)*	Observaţii / Referinţe
	1.314	

* Suprafaţa este determinată in planul de proiecţie Stereo 70.

DETALII LINIARE IMOBIL

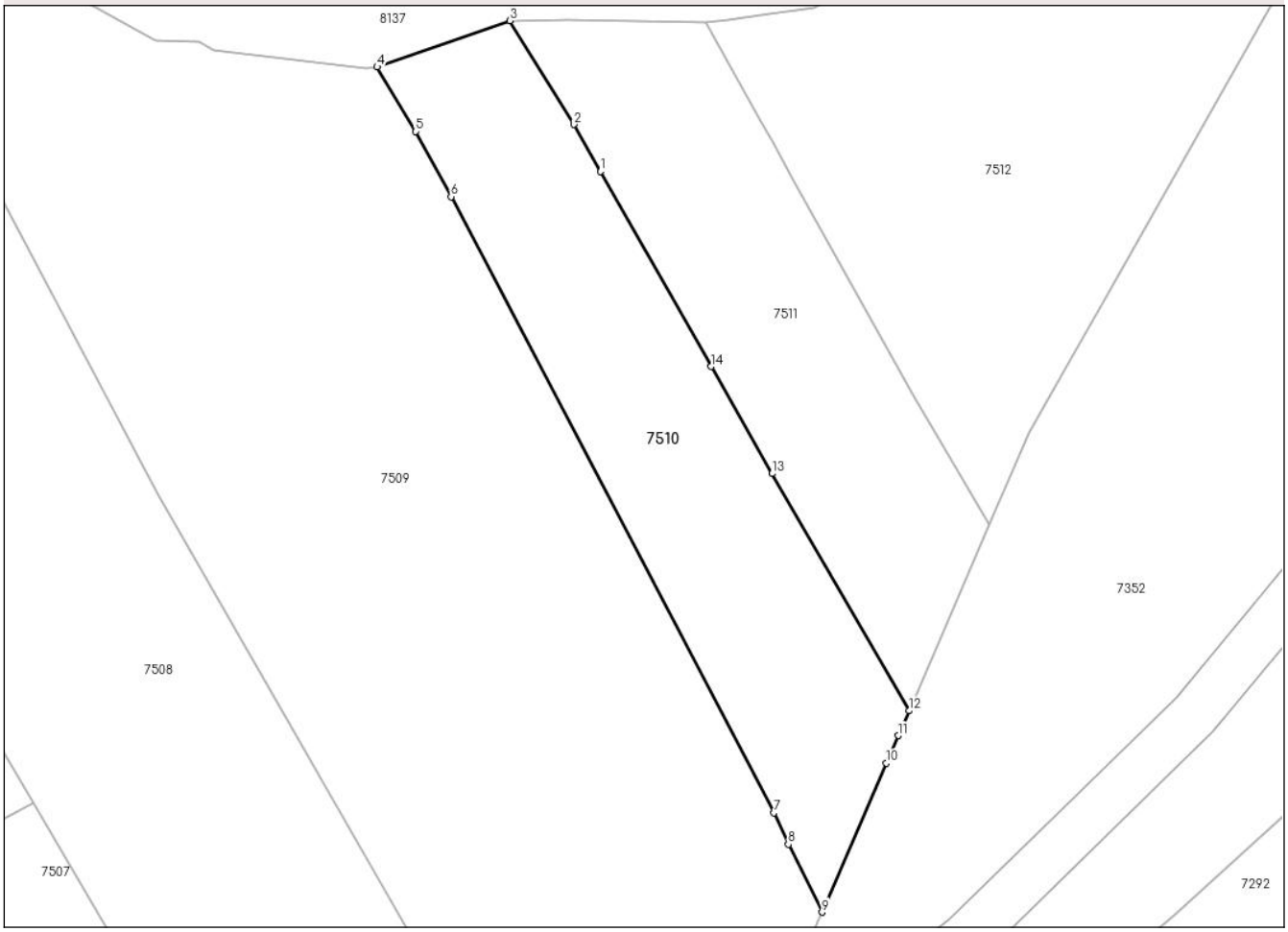

Date referitoare la teren

Crt	Categorie folosință	Intra vilan	Suprafaţa (mp)	Tarla	Parcelă	Nr. topo	Observaţii / Referinţe
1	faneata	NU	1.314	ZAVOI	1F	-	

Lungime Segmente
1) Valorile lungimilor segmentelor sunt obţinute din proiecţie în plan.

Punct început	X / Y	Punct sfârşit	X / Y	Lungime segment (** (m)
1	550.754,091 672.371,038	2	550.751,445 672.375,698	5.358
2	550.751,445 672.375,698	3	550.745,126 672.385,966	12.056
3	550.745,126 672.385,966	4	550.731,943 672.381,386	13.956
4	550.731,943 672.381,386	5	550.735,781 672.374,99	7.46
5	550.735,781 672.374,99	6	550.739,284 672.368,538	7.341

Document care conține date cu caracter personal, protejat de prevederile Regulamentului (UE) nr. 679/2016 și Legii 190/2018

Punct început	X / Y	Punct sfârşit	X / Y	Lungime segment (** (m)
6	550.739,284 672.368,538	7	550.771,276 672.307,524	68.893
7	550.771,276 672.307,524	8	550.772,695 672.304,42	3.413
8	550.772,695 672.304,42	9	550.776,05 672.297,696	7.514
9	550.776,05 672.297,696	10	550.782,433 672.312,457	16.082
10	550.782,433 672.312,457	11	550.783,612 672.315,184	2.971
11	550.783,612 672.315,184	12	550.784,672 672.317,635	2.67
12	550.784,672 672.317,635	13	550.771,079 672.341,119	27.134
13	550.771,079 672.341,119	14	550.765,056 672.351,726	12.198
14	550.765,056 672.351,726	1	550.754,091 672.371,038	22.208

** Lungimile segmentelor sunt determinate în planul de proiecţie Stereo 70 şi sunt rotunjite la 1 milimetru.
*** Distanţa dintre puncte este formată din segmente cumulate ce sunt mai mici decât valoarea 1 milimetru.

Document care conține date cu caracter personal, protejat de prevederile Regulamentului (UE) nr. 679/2016 și Legii 190/2018

DATE DESPRE IMOBILUL NR. 7511

Oficiul de Cadastru şi Publicitate Imobiliară SUCEAVA
Biroul de Cadastru şi Publicitate Imobiliară Campulung Moldovenesc

A. Partea I. Descrierea imobilului

TEREN Extravilan

Adresa: Jud. Suceava

Nr. Crt	Nr cadastral Nr. topografic	Suprafaţa* (mp)	Observaţii / Referinţe
A1		1.102	Sector cadastral:49 Teren neimprejmuit;

B. Partea II. Proprietari şi acte

Inscrieri privitoare la dreptul de proprietate şi alte drepturi reale		Referinţe
/		
Act Normativ nr. 7, din 13/03/1996 emis de Parlamentul Romaniei (Lege);		
B1	Inscrierea provizorie, drept de PROPRIETATE, dobandit prin Lege, cota actuala 1/1, cota initiala 1/1	A1
	1) **COMUNA VAMA**, CIF:4326698	

C. Partea III. SARCINI .

Inscrieri privind dezmembramintele dreptului de proprietate, drepturi reale de garanţie şi sarcini	Referinţe
NU SUNT	

Document care conține date cu caracter personal, protejat de prevederile Regulamentului (UE) nr. 679/2016 și Legii 190/2018

Anexa Nr. 1 La Partea I

Teren

Nr cadastral	Suprafaţa (mp)*	Observaţii / Referinţe
	1.102	

* Suprafaţa este determinată in planul de proiecţie Stereo 70.

DETALII LINIARE IMOBIL

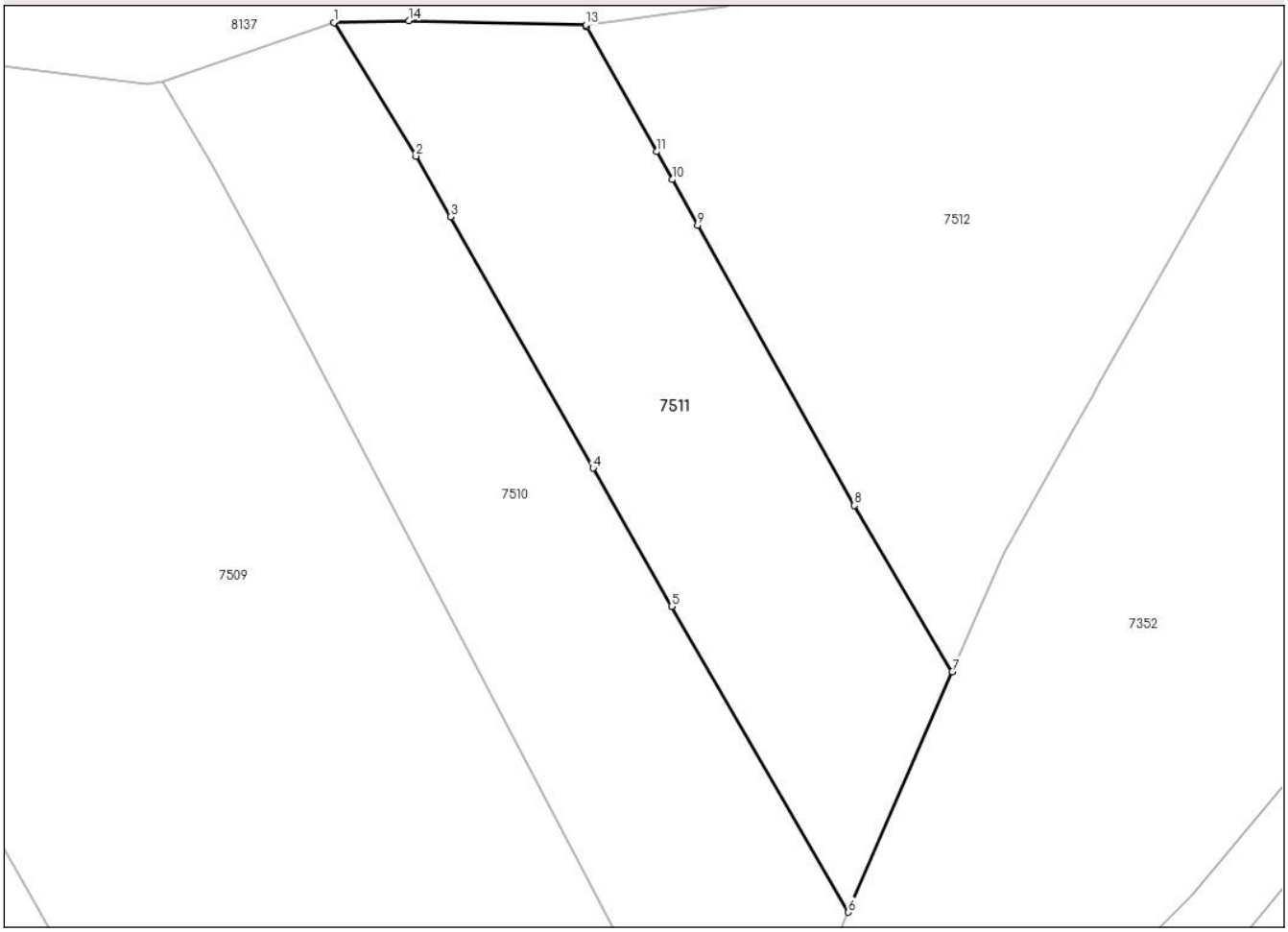

Date referitoare la teren

Crt	Categorie folosință	Intra vilan	Suprafaţa (mp)	Tarla	Parcelă	Nr. topo	Observaţii / Referinţe
1	faneata	NU	1.102	ZAVOI	1F	-	

Lungime Segmente
1) Valorile lungimilor segmentelor sunt obţinute din proiecţie în plan.

Punct început	X / Y	Punct sfârşit	X / Y	Lungime segment (** (m)
1	550.745,126 672.385,966	2	550.751,445 672.375,698	12.056
2	550.751,445 672.375,698	3	550.754,091 672.371,038	5.358
3	550.754,091 672.371,038	4	550.765,056 672.351,726	22.208
4	550.765,056 672.351,726	5	550.771,079 672.341,119	12.198
5	550.771,079 672.341,119	6	550.784,672 672.317,635	27.134

Document care conține date cu caracter personal, protejat de prevederile Regulamentului (UE) nr. 679/2016 și Legii 190/2018

Punct început	X / Y	Punct sfârşit	X / Y	Lungime segment (** (m)
6	550.784,672 672.317,635	7	550.792,663 672.336,113	20.131
7	550.792,663 672.336,113	8	550.785,125 672.348,87	14.818
8	550.785,125 672.348,87	9	550.773,089 672.370,386	24.654
9	550.773,089 672.370,386	10	550.771,126 672.373,896	4.021
10	550.771,126 672.373,896	11	550.769,929 672.376,037	2.453
11	550.769,929 672.376,037	12	550.764,559 672.385,637	11.001
12	550.764,559 672.385,637	13	550.764,486 672.385,767	0.148
13	550.764,486 672.385,767	14	550.750,875 672.386,093	13.615
14	550.750,875 672.386,093	1	550.745,126 672.385,966	5.75

** Lungimile segmentelor sunt determinate în planul de proiecţie Stereo 70 şi sunt rotunjite la 1 milimetru.
*** Distanţa dintre puncte este formată din segmente cumulate ce sunt mai mici decât valoarea 1 milimetru.

Document care conține date cu caracter personal, protejat de prevederile Regulamentului (UE) nr. 679/2016 și Legii 190/2018

DATE DESPRE IMOBILUL NR. 7512

Oficiul de Cadastru şi Publicitate Imobiliară SUCEAVA
Biroul de Cadastru şi Publicitate Imobiliară Campulung Moldovenesc

A. Partea I. Descrierea imobilului

TEREN Extravilan

Adresa: Jud. Suceava

Nr. Crt	Nr cadastral Nr. topografic	Suprafaţa* (mp)	Observaţii / Referinţe
A1		2.453	Sector cadastral:49 Teren neimprejmuit;

B. Partea II. Proprietari şi acte

Inscrieri privitoare la dreptul de proprietate şi alte drepturi reale		Referinţe
/		
Act Normativ nr. 7, din 13/03/1996 emis de Parlamentul Romaniei (Lege);		
B1	Inscrierea provizorie, drept de PROPRIETATE, dobandit prin Lege, cota actuala 1/1, cota initiala 1/1	A1
	1) **COMUNA VAMA**, CIF:4326698, Proprietar neidentificat.	

C. Partea III. SARCINI .

Inscrieri privind dezmembramintele dreptului de proprietate, drepturi reale de garanţie şi sarcini	Referinţe
NU SUNT	

Document care conține date cu caracter personal, protejat de prevederile Regulamentului (UE) nr. 679/2016 și Legii 190/2018

Anexa Nr. 1 La Partea I

Teren

Nr cadastral	Suprafaţa (mp)*	Observaţii / Referinţe
	2.453	

* Suprafaţa este determinată in planul de proiecţie Stereo 70.

DETALII LINIARE IMOBIL

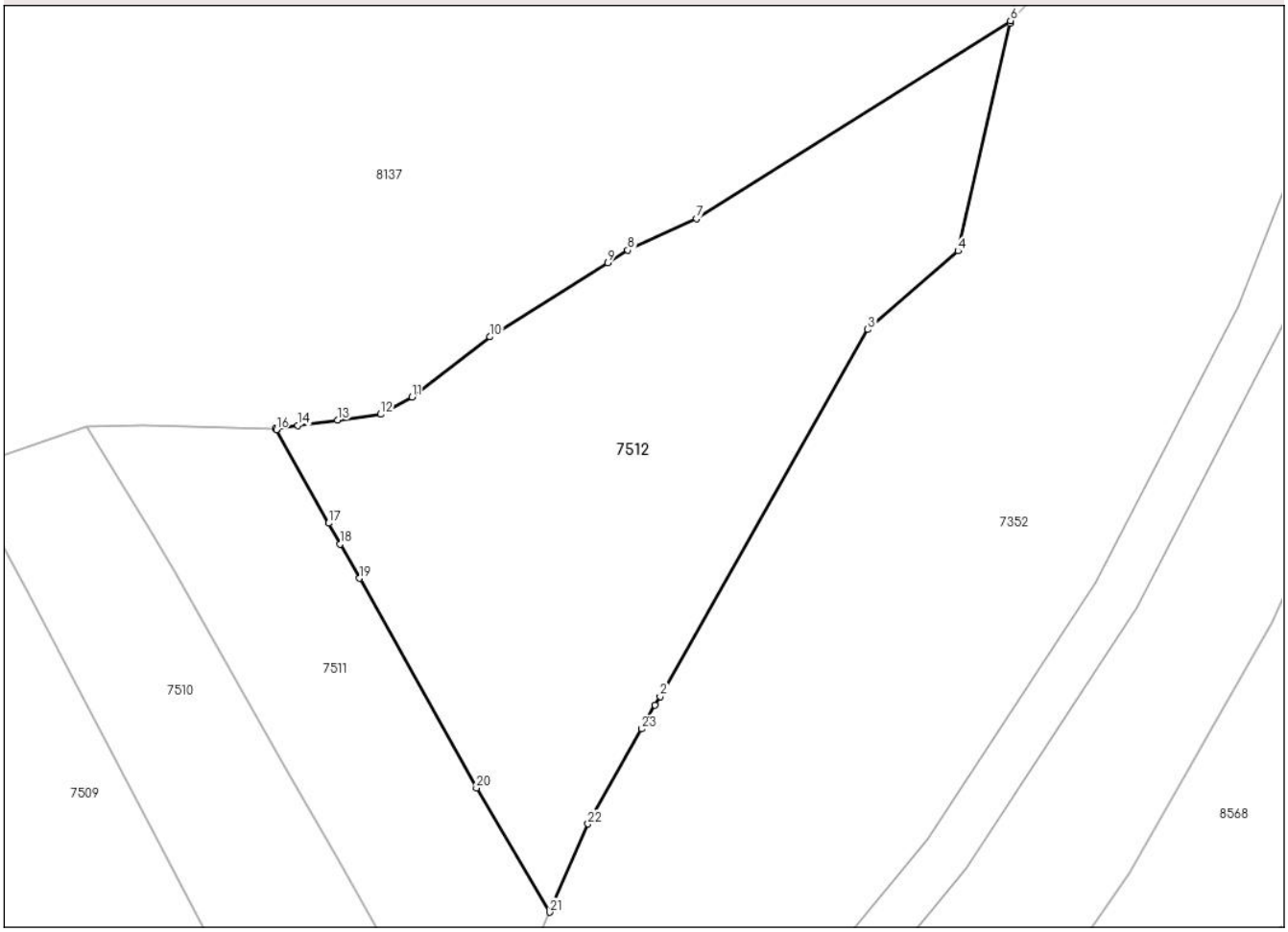

Date referitoare la teren

Crt	Categorie folosință	Intra vilan	Suprafaţa (mp)	Tarla	Parcelă	Nr. topo	Observaţii / Referinţe
1	faneata	NU	2.453	ZAVOI	1F	-	

Lungime Segmente
1) Valorile lungimilor segmentelor sunt obţinute din proiecţie în plan.

Punct început	X / Y	Punct sfârşit	X / Y	Lungime segment (** (m)
1	550.803,479 672.357,348	2	550.803,987 672.358,245	1.032
3	550.825,33 672.395,92	4	550.834,6 672.403,98	12.284
5	550.839,931 672.427,34	6	550.839,992 672.427,608	0.276
7	550.807,74 672.407,285	8	550.800,658 672.404,065	7.78
9	550.798,599 672.402,77	10	550.786,5 672.395,159	14.293

Punct început	X / Y	Punct sfârşit	X / Y	Lungime segment (** (m)
2	550.803,987 672.358,245	3	550.825,33 672.395,92	43.3
4	550.834,6 672.403,98	5	550.839,931 672.427,34	23.96
6	550.839,992 672.427,608	7	550.807,74 672.407,285	38.121
8	550.800,658 672.404,065	9	550.798,599 672.402,77	2.433
10	550.786,5 672.395,159	11	550.778,507 672.388,993	10.095

Document care conține date cu caracter personal, protejat de prevederile Regulamentului (UE) nr. 679/2016 și Legii 190/2018

Punct început	X / Y	Punct sfârşit	X / Y	Lungime segment (** (m)
11	550.778,507 672.388,993	12	550.775,266 672.387,218	3.695
13	550.770,84 672.386,622	14	550.766,765 672.386,074	4.112
15	550.764,486 672.385,767	16	550.764,559 672.385,637	0.148
17	550.769,929 672.376,037	18	550.771,126 672.373,896	2.453
19	550.773,089 672.370,386	20	550.785,125 672.348,87	24.654
21	550.792,663 672.336,113	22	550.796,58 672.345,17	9.868
23	550.802,108 672.354,928	1	550.803,479 672.357,348	2.781

Punct început	X / Y	Punct sfârşit	X / Y	Lungime segment (** (m)
12	550.775,266 672.387,218	13	550.770,84 672.386,622	4.466
14	550.766,765 672.386,074	15	550.764,486 672.385,767	2.299
16	550.764,559 672.385,637	17	550.769,929 672.376,037	11.001
18	550.771,126 672.373,896	19	550.773,089 672.370,386	4.021
20	550.785,125 672.348,87	21	550.792,663 672.336,113	14.818
22	550.796,58 672.345,17	23	550.802,108 672.354,928	11.215

** Lungimile segmentelor sunt determinate în planul de proiecţie Stereo 70 şi sunt rotunjite la 1 milimetru.
*** Distanţa dintre puncte este formată din segmente cumulate ce sunt mai mici decât valoarea 1 milimetru.

Document care conține date cu caracter personal, protejat de prevederile Regulamentului (UE) nr. 679/2016 și Legii 190/2018

DATE DESPRE IMOBILUL NR. 8497

Oficiul de Cadastru şi Publicitate Imobiliară SUCEAVA
Biroul de Cadastru şi Publicitate Imobiliară Campulung Moldovenesc

A. Partea I. Descrierea imobilului

TEREN Extravilan

Adresa: Jud. Suceava

Nr. Crt	Nr cadastral Nr. topografic	Suprafaţa* (mp)	Observaţii / Referinţe
A1	37729	1.150	Sector cadastral:49 Teren neimprejmuit; Teren imprejmuit partial cu gard din lemn.

B. Partea II. Proprietari şi acte

Inscrieri privitoare la dreptul de proprietate şi alte drepturi reale		Referinţe
14220 / 29/08/2023		
Act Notarial nr. 1754, din 28/08/2023 emis de Rotaru Dorina;		
B6	Intabulare, drept de PROPRIETATEbun comun in devalmasie cu tirtlu de donatie, dobandit prin Conventie, cota actuala 1/1, cota initiala 1/1	A1
	1) **POPII IOAN** 2) **POPII IRINA-ROXANA**	

C. Partea III. SARCINI .

Inscrieri privind dezmembramintele dreptului de proprietate, drepturi reale de garanţie şi sarcini	Referinţe
NU SUNT	

Document care conține date cu caracter personal, protejat de prevederile Regulamentului (UE) nr. 679/2016 și Legii 190/2018

Anexa Nr. 1 La Partea I

Teren

Nr cadastral	Suprafaţa (mp)*	Observaţii / Referinţe
37729	1.150	Teren imprejmuit partial cu gard din lemn.

* Suprafaţa este determinată in planul de proiecţie Stereo 70.

DETALII LINIARE IMOBIL

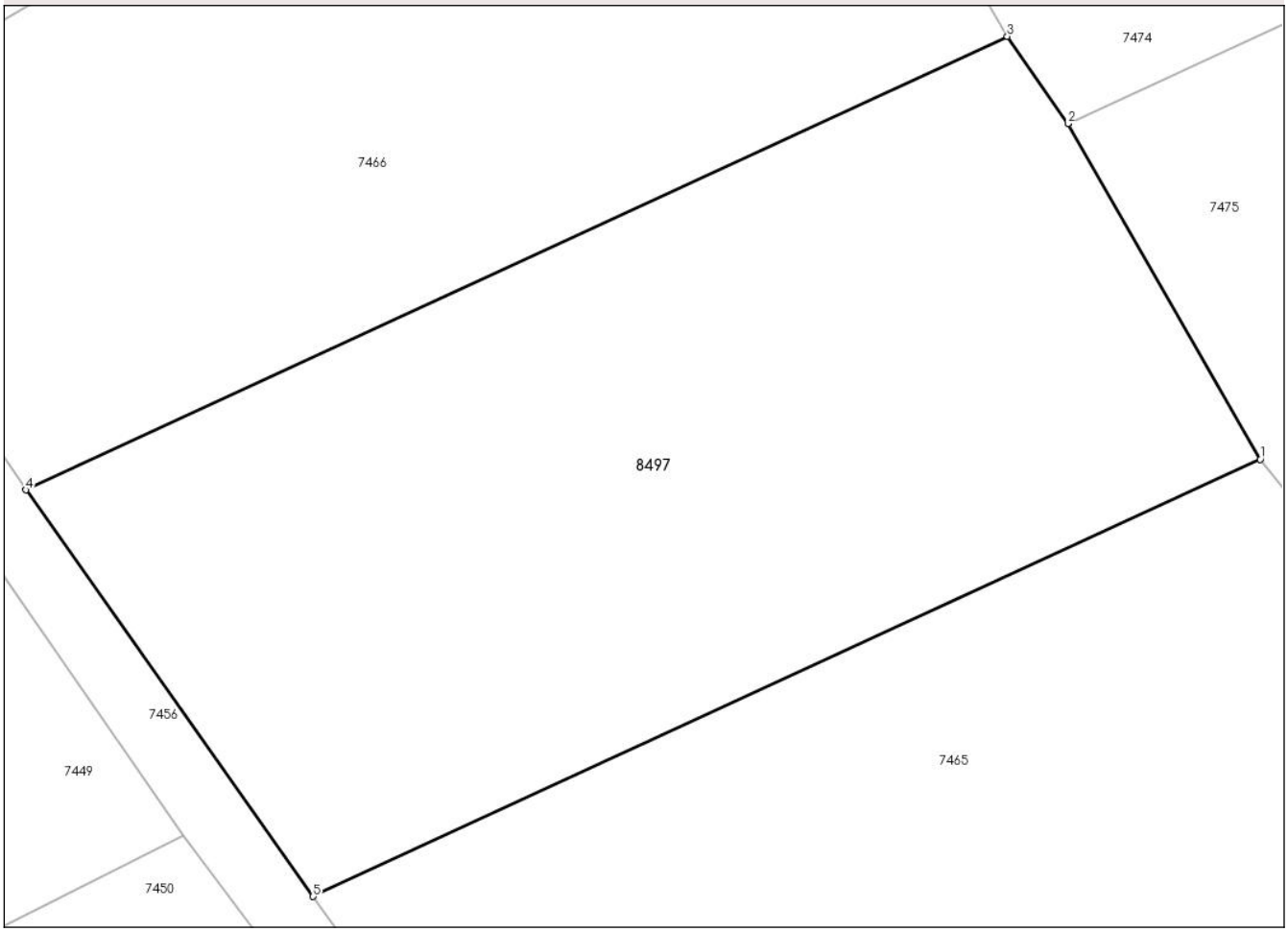

Date referitoare la teren

Crt	Categorie folosință	Intra vilan	Suprafaţa (mp)	Tarla	Parcelă	Nr. topo	Observaţii / Referinţe
1	arabil	NU	1.150	-	1A	-	

Lungime Segmente
1) Valorile lungimilor segmentelor sunt obţinute din proiecţie în plan.

Punct început	X / Y	Punct sfârşit	X / Y	Lungime segment (** (m)
1	550.317,088 672.410,769	2	550.308,054 672.426,512	18.151
2	550.308,054 672.426,512	3	550.305,209 672.430,611	4.99
3	550.305,209 672.430,611	4	550.259,139 672.409,333	50.746
4	550.259,139 672.409,333	5	550.272,622 672.390,265	23.354
5	550.272,622 672.390,265	1	550.317,088 672.410,769	48.966

Document care conține date cu caracter personal, protejat de prevederile Regulamentului (UE) nr. 679/2016 și Legii 190/2018

** Lungimile segmentelor sunt determinate în planul de proiecţie Stereo 70 şi sunt rotunjite la 1 milimetru.
*** Distanţa dintre puncte este formată din segmente cumulate ce sunt mai mici decât valoarea 1 milimetru.

Document care conține date cu caracter personal, protejat de prevederile Regulamentului (UE) nr. 679/2016 și Legii 190/2018

DATE DESPRE IMOBILUL NR. 8584

Oficiul de Cadastru şi Publicitate Imobiliară SUCEAVA
Biroul de Cadastru şi Publicitate Imobiliară Campulung Moldovenesc

A. Partea I. Descrierea imobilului

TEREN Extravilan

Adresa: Jud. Suceava

Nr. Crt	Nr cadastral Nr. topografic	Suprafaţa* (mp)	Observaţii / Referinţe
A1		1.971	Sector cadastral:49 Teren neimprejmuit;

B. Partea II. Proprietari şi acte

Inscrieri privitoare la dreptul de proprietate şi alte drepturi reale		Referinţe
/		
Act Normativ nr. 7, din 13/03/1996 emis de Parlamentul Romaniei (Lege);		
B1	Inscrierea provizorie, drept de PROPRIETATE, dobandit prin Lege, cota actuala 1/1, cota initiala 1/1	A1
	1) **COMUNA VAMA**, CIF:4326698, Proprietar neidentificat.	

C. Partea III. SARCINI .

Inscrieri privind dezmembramintele dreptului de proprietate, drepturi reale de garanţie şi sarcini	Referinţe
NU SUNT	

Document care conține date cu caracter personal, protejat de prevederile Regulamentului (UE) nr. 679/2016 și Legii 190/2018

Anexa Nr. 1 La Partea I

Teren

Nr cadastral	Suprafaţa (mp)*	Observaţii / Referinţe
	1.971	

* Suprafaţa este determinată in planul de proiecţie Stereo 70.

DETALII LINIARE IMOBIL

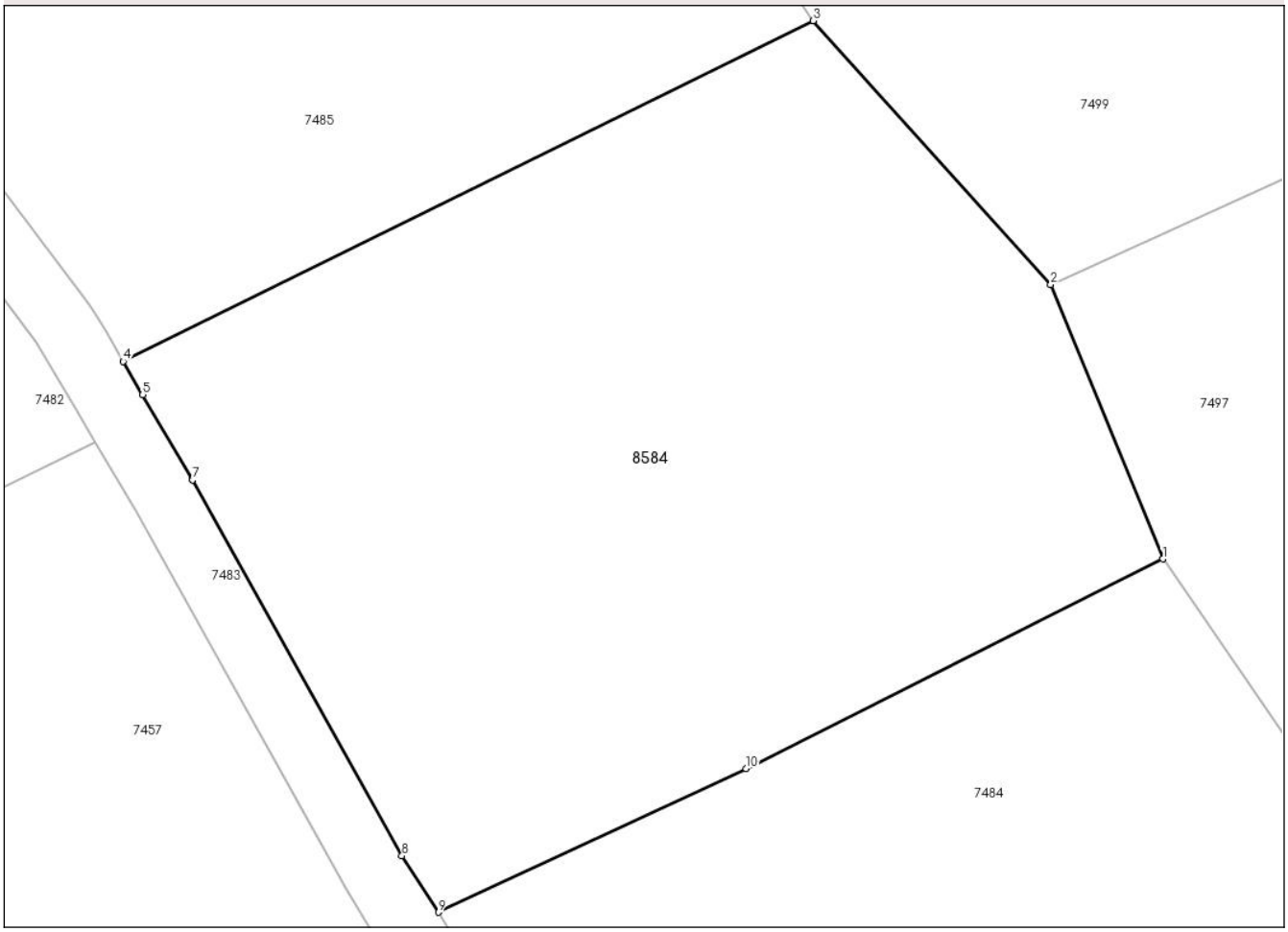

Date referitoare la teren

Crt	Categorie folosință	Intra vilan	Suprafaţa (mp)	Tarla	Parcelă	Nr. topo	Observaţii / Referinţe
1	faneata	NU	1.971	-	1F	-	

Lungime Segmente
1) Valorile lungimilor segmentelor sunt obţinute din proiecţie în plan.

Punct început	X / Y	Punct sfârşit	X / Y	Lungime segment (** (m)
1	550.579,044 672.216,983	2	550.572,133 672.233,85	18.227
2	550.572,133 672.233,85	3	550.557,519 672.250,072	21.834
3	550.557,519 672.250,072	4	550.515,056 672.229,128	47.347
4	550.515,056 672.229,128	5	550.516,261 672.227,074	2.382
5	550.516,261 672.227,074	6	550.519,303 672.221,89	6.011

Document care conține date cu caracter personal, protejat de prevederile Regulamentului (UE) nr. 679/2016 și Legii 190/2018

Punct început	X / Y	Punct sfârşit	X / Y	Lungime segment (** (m)
6	550.519,303 672.221,89	7	550.519,326 672.221,851	0.044
7	550.519,326 672.221,851	8	550.532,209 672.198,737	26.462
8	550.532,209 672.198,737	9	550.534,454 672.195,269	4.132
9	550.534,454 672.195,269	10	550.553,376 672.204,105	20.884
10	550.553,376 672.204,105	1	550.579,044 672.216,983	28.718

** Lungimile segmentelor sunt determinate în planul de proiecţie Stereo 70 şi sunt rotunjite la 1 milimetru.
*** Distanţa dintre puncte este formată din segmente cumulate ce sunt mai mici decât valoarea 1 milimetru.

Document care conține date cu caracter personal, protejat de prevederile Regulamentului (UE) nr. 679/2016 și Legii 190/2018

DATE DESPRE IMOBILUL NR. 8585

Oficiul de Cadastru şi Publicitate Imobiliară SUCEAVA
Biroul de Cadastru şi Publicitate Imobiliară Campulung Moldovenesc

A. Partea I. Descrierea imobilului

TEREN Extravilan

Adresa: Jud. Suceava

Nr. Crt	Nr cadastral Nr. topografic	Suprafaţa* (mp)	Observaţii / Referinţe
A1		214	Sector cadastral:49 Teren neimprejmuit;

B. Partea II. Proprietari şi acte

Inscrieri privitoare la dreptul de proprietate şi alte drepturi reale		Referinţe
/		
Act Normativ nr. 7, din 13/03/1996 emis de Parlamentul Romaniei (Lege);		
B1	Inscrierea provizorie, drept de PROPRIETATE, dobandit prin Lege, cota actuala 1/1, cota initiala 1/1	A1
	1) **COMUNA VAMA**, CIF:4326698, Proprietar neidentificat.	

C. Partea III. SARCINI .

Inscrieri privind dezmembramintele dreptului de proprietate, drepturi reale de garanţie şi sarcini	Referinţe
NU SUNT	

Anexa Nr. 1 La Partea I

Teren

Nr cadastral	Suprafaţa (mp)*	Observaţii / Referinţe
	214	

* Suprafaţa este determinată in planul de proiecţie Stereo 70.

DETALII LINIARE IMOBIL

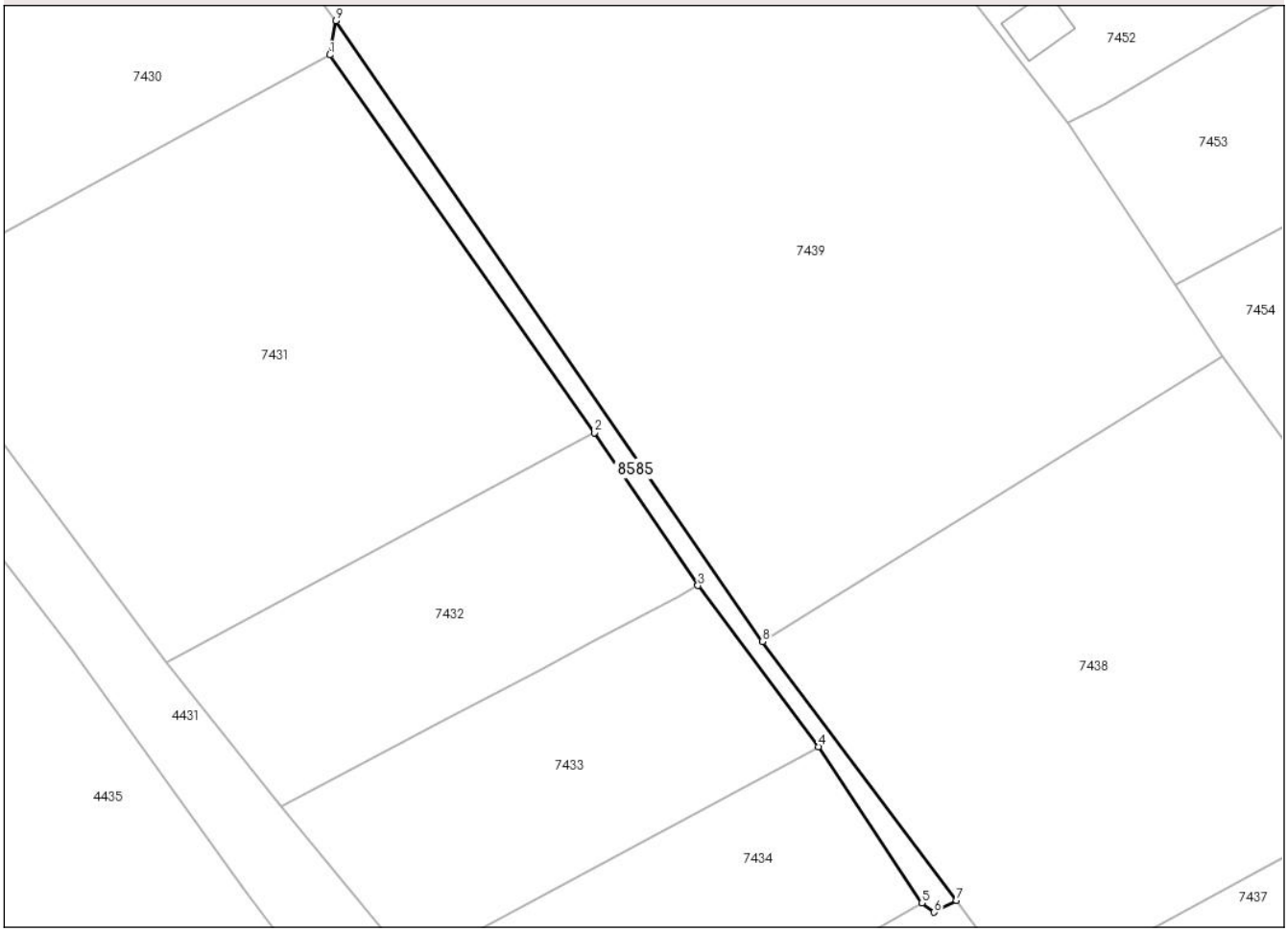

Date referitoare la teren

Crt	Categorie folosință	Intra vilan	Suprafaţa (mp)	Tarla	Parcelă	Nr. topo	Observaţii / Referinţe
1	drum	NU	214	-	1P	-	

Lungime Segmente
1) Valorile lungimilor segmentelor sunt obţinute din proiecţie în plan.

Punct început	X / Y	Punct sfârşit	X / Y	Lungime segment (** (m)
1	550.224,281 672.275,912	2	550.249,79 672.239,556	44.412
2	550.249,79 672.239,556	3	550.259,743 672.224,854	17.754
3	550.259,743 672.224,854	4	550.271,339 672.209,344	19.366
4	550.271,339 672.209,344	5	550.281,323 672.194,308	18.049
5	550.281,323 672.194,308	6	550.282,492 672.193,429	1.462

Document care conține date cu caracter personal, protejat de prevederile Regulamentului (UE) nr. 679/2016 și Legii 190/2018

Punct început	X / Y	Punct sfârşit	X / Y	Lungime segment (** (m)
6	550.282,492 672.193,429	7	550.284,643 672.194,569	2.435
7	550.284,643 672.194,569	8	550.265,967 672.219,46	31.118
8	550.265,967 672.219,46	9	550.224,871 672.279,205	72.514
9	550.224,871 672.279,205	1	550.224,281 672.275,912	3.345

** Lungimile segmentelor sunt determinate în planul de proiecţie Stereo 70 şi sunt rotunjite la 1 milimetru.
*** Distanţa dintre puncte este formată din segmente cumulate ce sunt mai mici decât valoarea 1 milimetru.

Document care conține date cu caracter personal, protejat de prevederile Regulamentului (UE) nr. 679/2016 și Legii 190/2018

DATE DESPRE IMOBILUL NR. 8586

Oficiul de Cadastru şi Publicitate Imobiliară SUCEAVA
Biroul de Cadastru şi Publicitate Imobiliară Campulung Moldovenesc

A. Partea I. Descrierea imobilului

TEREN Extravilan

Adresa: Jud. Suceava

Nr. Crt	Nr cadastral Nr. topografic	Suprafaţa* (mp)	Observaţii / Referinţe
A1		1.940	Sector cadastral:49 Teren neimprejmuit;

B. Partea II. Proprietari şi acte

Inscrieri privitoare la dreptul de proprietate şi alte drepturi reale		Referinţe
/		
Act Normativ nr. 7, din 13/03/1996 emis de Parlamentul Romaniei (Lege);		
B1	Inscrierea provizorie, drept de PROPRIETATE, dobandit prin Lege, cota actuala 1/1, cota initiala 1/1	A1
	1) **COMUNA VAMA**, CIF:4326698, Proprietar neidentificat.	

C. Partea III. SARCINI .

Inscrieri privind dezmembramintele dreptului de proprietate, drepturi reale de garanţie şi sarcini	Referinţe
NU SUNT	

Document care conține date cu caracter personal, protejat de prevederile Regulamentului (UE) nr. 679/2016 și Legii 190/2018

Anexa Nr. 1 La Partea I

Teren

Nr cadastral	Suprafaţa (mp)*	Observaţii / Referinţe
	1.940	

* Suprafaţa este determinată in planul de proiecţie Stereo 70.

DETALII LINIARE IMOBIL

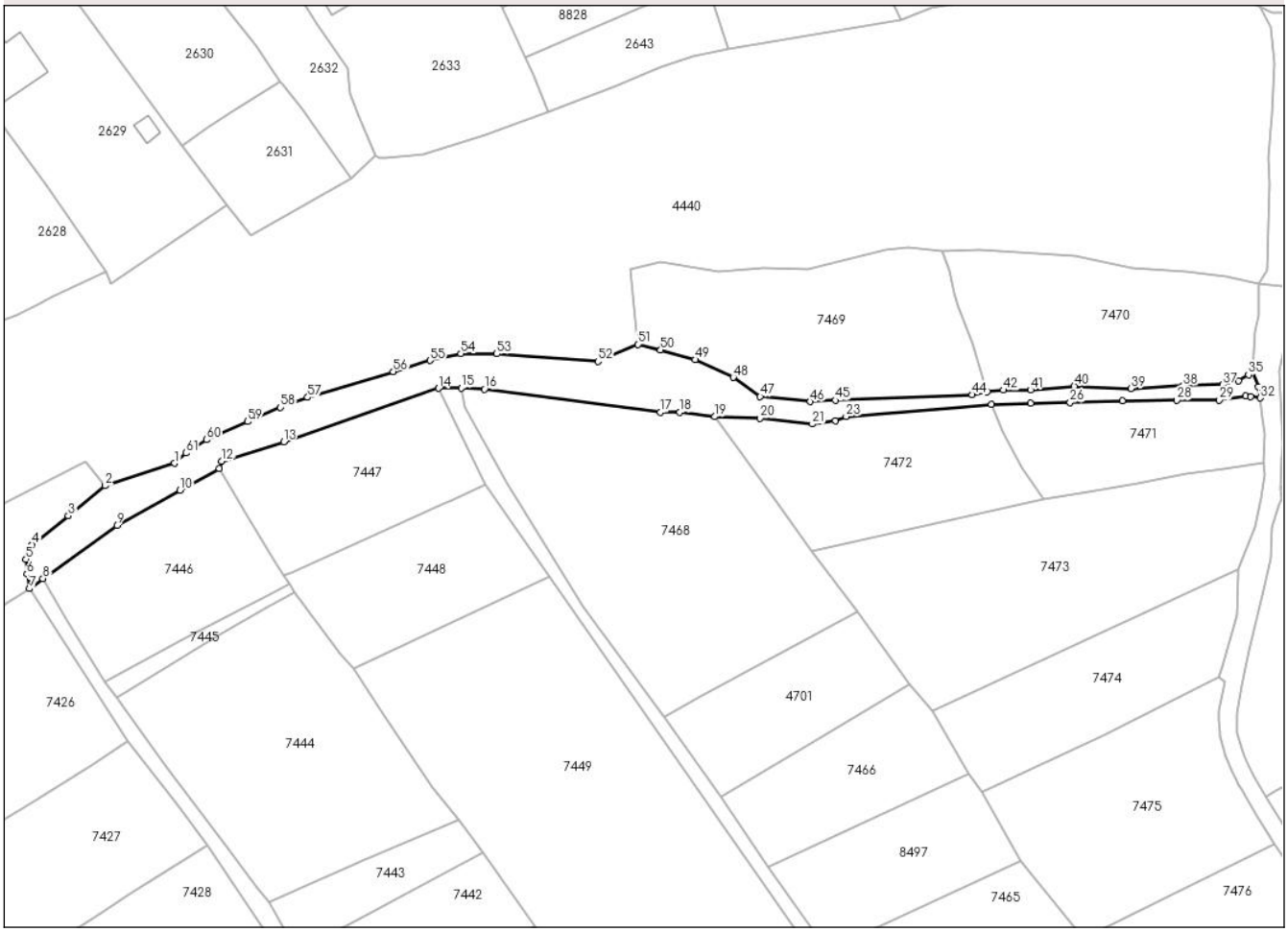

Date referitoare la teren

Crt	Categorie folosință	Intra vilan	Suprafaţa (mp)	Tarla	Parcelă	Nr. topo	Observaţii / Referinţe
1	drum	NU	1.940	-	1DR	-	

Lungime Segmente

1) Valorile lungimilor segmentelor sunt obţinute din proiecţie în plan.

Punct început	X / Y	Punct sfârşit	X / Y	Lungime segment
1	550.122,79 672.501,85	2	550.106,865 672.496,744	16.723
4	550.090,063 672.483,208	5	550.088,638 672.479,826	3.67
7	550.089,469 672.473,143	8	550.092,517 672.475,472	3.836
10	550.124,029 672.495,65	11	550.133,029 672.500,714	10.326
13	550.147,808 672.506,804	14	550.183,339 672.519,077	37.59
16	550.193,933 672.518,855	17	550.234,336 672.513,577	40.746

Punct început	X / Y	Punct sfârşit	X / Y	Lungime segment
2	550.106,865 672.496,744	3	550.098,367 672.489,847	10.946
5	550.088,638 672.479,826	6	550.088,88 672.476,492	3.343
8	550.092,517 672.475,472	9	550.109,519 672.487,658	20.918
11	550.133,029 672.500,714	12	550.133,613 672.502,364	1.751
14	550.183,339 672.519,077	15	550.188,596 672.519,181	5.258
17	550.234,336 672.513,577	18	550.238,77 672.513,6	4.434

Punct început	X / Y	Punct sfârşit	X / Y	Lungime segment
3	550.098,367 672.489,847	4	550.090,063 672.483,208	10.631
6	550.088,88 672.476,492	7	550.089,469 672.473,143	3.4
9	550.109,519 672.487,658	10	550.124,029 672.495,65	16.565
12	550.133,613 672.502,364	13	550.147,808 672.506,804	14.874
15	550.188,596 672.519,181	16	550.193,933 672.518,855	5.347
18	550.238,77 672.513,6	19	550.246,789 672.512,553	8.087

Document care conține date cu caracter personal, protejat de prevederile Regulamentului (UE) nr. 679/2016 și Legii 190/2018

Punct început	X / Y	Punct sfârşit	X / Y	Lungime segment
19	550.246,789 672.512,553	20	550.257,197 672.512,236	10.413
22	550.274,435 672.511,589	23	550.276,93 672.512,609	2.695
25	550.319,286 672.515,674	26	550.328,332 672.515,853	9.048
28	550.352,883 672.516,33	29	550.362,627 672.516,405	9.744
31	550.369,836 672.517,122	32	550.372,003 672.516,866	2.182
34	550.370,313 672.522,863	35	550.369,303 672.522,16	1.231
37	550.363,41 672.519,92	38	550.354,278 672.519,628	9.137
40	550.329,311 672.519,597	41	550.319,286 672.518,702	10.065
43	550.309,334 672.518,233	44	550.305,903 672.517,593	3.491
46	550.268,728 672.515,996	47	550.257,197 672.517,196	11.594
49	550.242,277 672.525,64	50	550.234,336 672.527,886	8.252
52	550.219,97 672.525,237	53	550.196,713 672.526,959	23.321
55	550.181,421 672.525,472	56	550.172,96 672.522,913	8.839
58	550.147,062 672.514,695	59	550.139,533 672.511,441	8.202
61	550.125,453 672.504,221	1	550.122,79 672.501,85	3.566

Punct început	X / Y	Punct sfârşit	X / Y	Lungime segment
20	550.257,197 672.512,236	21	550.269,183 672.510,866	12.064
23	550.276,93 672.512,609	24	550.310,289 672.515,404	33.476
26	550.328,332 672.515,853	27	550.340,347 672.516,207	12.02
29	550.362,627 672.516,405	30	550.368,731 672.517,253	6.163
32	550.372,003 672.516,866	33	550.371,647 672.519,429	2.587
35	550.369,303 672.522,16	36	550.367,073 672.520,751	2.638
38	550.354,278 672.519,628	39	550.342,256 672.518,983	12.039
41	550.319,286 672.518,702	42	550.313,022 672.518,657	6.265
44	550.305,903 672.517,593	45	550.274,435 672.516,343	31.492
47	550.257,197 672.517,196	48	550.251,035 672.521,568	7.556
50	550.234,336 672.527,886	51	550.229,098 672.529,152	5.389
53	550.196,713 672.526,959	54	550.188,485 672.527,029	8.228
56	550.172,96 672.522,913	57	550.153,303 672.517,0	20.528
59	550.139,533 672.511,441	60	550.130,112 672.507,282	10.298

Punct început	X / Y	Punct sfârşit	X / Y	Lungime segment
21	550.269,183 672.510,866	22	550.274,435 672.511,589	5.302
24	550.310,289 672.515,404	25	550.319,286 672.515,674	9.001
27	550.340,347 672.516,207	28	550.352,883 672.516,33	12.537
30	550.368,731 672.517,253	31	550.369,836 672.517,122	1.113
33	550.371,647 672.519,429	34	550.370,313 672.522,863	3.685
36	550.367,073 672.520,751	37	550.363,41 672.519,92	3.756
39	550.342,256 672.518,983	40	550.329,311 672.519,597	12.96
42	550.313,022 672.518,657	43	550.309,334 672.518,233	3.711
45	550.274,435 672.516,343	46	550.268,728 672.515,996	5.718
48	550.251,035 672.521,568	49	550.242,277 672.525,64	9.659
51	550.229,098 672.529,152	52	550.219,97 672.525,237	9.932
54	550.188,485 672.527,029	55	550.181,421 672.525,472	7.234
57	550.153,303 672.517,0	58	550.147,062 672.514,695	6.653
60	550.130,112 672.507,282	61	550.125,453 672.504,221	5.574

** Lungimile segmentelor sunt determinate în planul de proiecţie Stereo 70 şi sunt rotunjite la 1 milimetru.
*** Distanţa dintre puncte este formată din segmente cumulate ce sunt mai mici decât valoarea 1 milimetru.

Document care conține date cu caracter personal, protejat de prevederile Regulamentului (UE) nr. 679/2016 și Legii 190/2018