DATE DESPRE IMOBILUL NR. 4443

Oficiul de Cadastru şi Publicitate Imobiliară SUCEAVA
Biroul de Cadastru şi Publicitate Imobiliară Campulung Moldovenesc

A. Partea I. Descrierea imobilului

TEREN Necunoscut

Adresa: Loc. Prisaca Dornei, Jud. Suceava

Nr. Crt	Nr cadastral Nr. topografic	Suprafaţa* (mp)	Observaţii / Referinţe
A1		2.211	Sector cadastral:50 Teren neimprejmuit;

B. Partea II. Proprietari şi acte

Inscrieri privitoare la dreptul de proprietate şi alte drepturi reale		Referinţe
/		
Act Normativ nr. 7, din 13/03/1996 emis de Parlamentul Romaniei (Lege);		
B1	Intabulare, drept de PROPRIETATE, dobandit prin Lege, cota actuala 1/1, cota initiala 1/1	A1
	1) **NEIDENTIFICAT NEIDENTIFICAT**, Lipsa C.N.P.	
Act Administrativ nr. 7053, din 29/06/2023 emis de Primaria Vama (Adeverinta proprietate);		
B2	Se notează posesia faptică.	A1
	1) **SASU Arcadi-Bogdan**	

C. Partea III. SARCINI .

Inscrieri privind dezmembramintele dreptului de proprietate, drepturi reale de garanţie şi sarcini	Referinţe
NU SUNT	

Document care conține date cu caracter personal, protejat de prevederile Regulamentului (UE) nr. 679/2016 și Legii 190/2018

Anexa Nr. 1 La Partea I

Teren

Nr cadastral	Suprafaţa (mp)*	Observaţii / Referinţe
	2.211	

* Suprafaţa este determinată in planul de proiecţie Stereo 70.

DETALII LINIARE IMOBIL

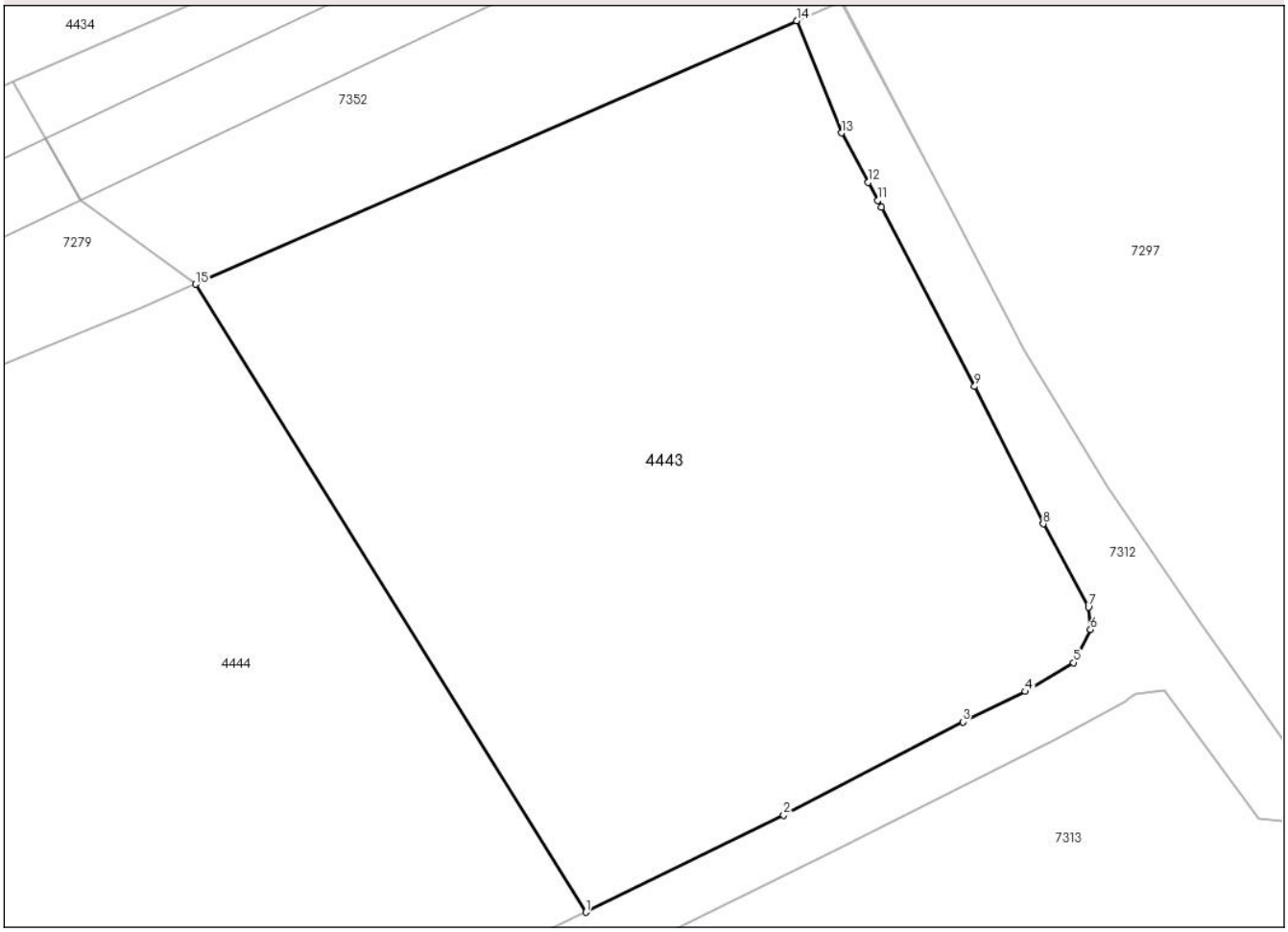

Date referitoare la teren

Crt	Categorie folosință	Intra vilan	Suprafaţa (mp)	Tarla	Parcelă	Nr. topo	Observaţii / Referinţe
1	pasune	DA	172	ZAVOI	1P	-	
2	pasune	NU	2.039	ZAVOI	2P	-	

Lungime Segmente
1) Valorile lungimilor segmentelor sunt obţinute din proiecţie în plan.

Punct început	X / Y	Punct sfârşit	X / Y	Lungime segment (** (m)
1	550.469,315 672.058,671	2	550.483,33 672.065,515	15.597
2	550.483,33 672.065,515	3	550.495,994 672.072,127	14.287
3	550.495,994 672.072,127	4	550.500,418 672.074,269	4.915
4	550.500,418 672.074,269	5	550.503,817 672.076,318	3.969

Document care conține date cu caracter personal, protejat de prevederile Regulamentului (UE) nr. 679/2016 și Legii 190/2018

Punct început	X / Y	Punct sfârşit	X / Y	Lungime segment (** (m)
5	550.503,817 672.076,318	6	550.505,027 672.078,646	2.624
6	550.505,027 672.078,646	7	550.504,887 672.080,229	1.589
7	550.504,887 672.080,229	8	550.501,691 672.086,116	6.699
8	550.501,691 672.086,116	9	550.496,834 672.095,831	10.861
9	550.496,834 672.095,831	10	550.490,221 672.108,492	14.284
10	550.490,221 672.108,492	11	550.489,973 672.108,968	0.537
11	550.489,973 672.108,968	12	550.489,301 672.110,255	1.451
12	550.489,301 672.110,255	13	550.487,413 672.113,745	3.968
13	550.487,413 672.113,745	14	550.484,235 672.121,678	8.546
14	550.484,235 672.121,678	15	550.441,72 672.103,053	46.416
15	550.441,72 672.103,053	1	550.469,315 672.058,671	52.261

** Lungimile segmentelor sunt determinate în planul de proiecţie Stereo 70 şi sunt rotunjite la 1 milimetru.
*** Distanţa dintre puncte este formată din segmente cumulate ce sunt mai mici decât valoarea 1 milimetru.

Document care conține date cu caracter personal, protejat de prevederile Regulamentului (UE) nr. 679/2016 și Legii 190/2018

DATE DESPRE IMOBILUL NR. 4444

Oficiul de Cadastru şi Publicitate Imobiliară SUCEAVA
Biroul de Cadastru şi Publicitate Imobiliară Campulung Moldovenesc

A. Partea I. Descrierea imobilului

TEREN Necunoscut

Adresa: Loc. Prisaca Dornei, Jud. Suceava

Nr. Crt	Nr cadastral Nr. topografic	Suprafaţa* (mp)	Observaţii / Referinţe
A1		3.277	Sector cadastral:50 Teren neimprejmuit;

B. Partea II. Proprietari şi acte

Inscrieri privitoare la dreptul de proprietate şi alte drepturi reale		Referinţe
/		
Act Normativ nr. 7, din 13/03/1996 emis de Parlamentul Romaniei (Lege);		
B1	Intabulare, drept de PROPRIETATE, dobandit prin Lege, cota actuala 1/1, cota initiala 1/1	A1
	1) **NEIDENTIFICAT NEIDENTIFICAT**, Lipsa C.N.P.	
Act Administrativ nr. 7054, din 29/06/2023 emis de Primaria Vama (Adeverinta proprietate);		
B2	Se notează posesia faptică.	A1
	1) **ŞESTAC ALEXANDRU**	

C. Partea III. SARCINI .

Inscrieri privind dezmembramintele dreptului de proprietate, drepturi reale de garanţie şi sarcini	Referinţe
NU SUNT	

Document care conține date cu caracter personal, protejat de prevederile Regulamentului (UE) nr. 679/2016 și Legii 190/2018

Anexa Nr. 1 La Partea I

Teren

Nr cadastral	Suprafaţa (mp)*	Observaţii / Referinţe
	3.277	

* Suprafaţa este determinată in planul de proiecţie Stereo 70.

DETALII LINIARE IMOBIL

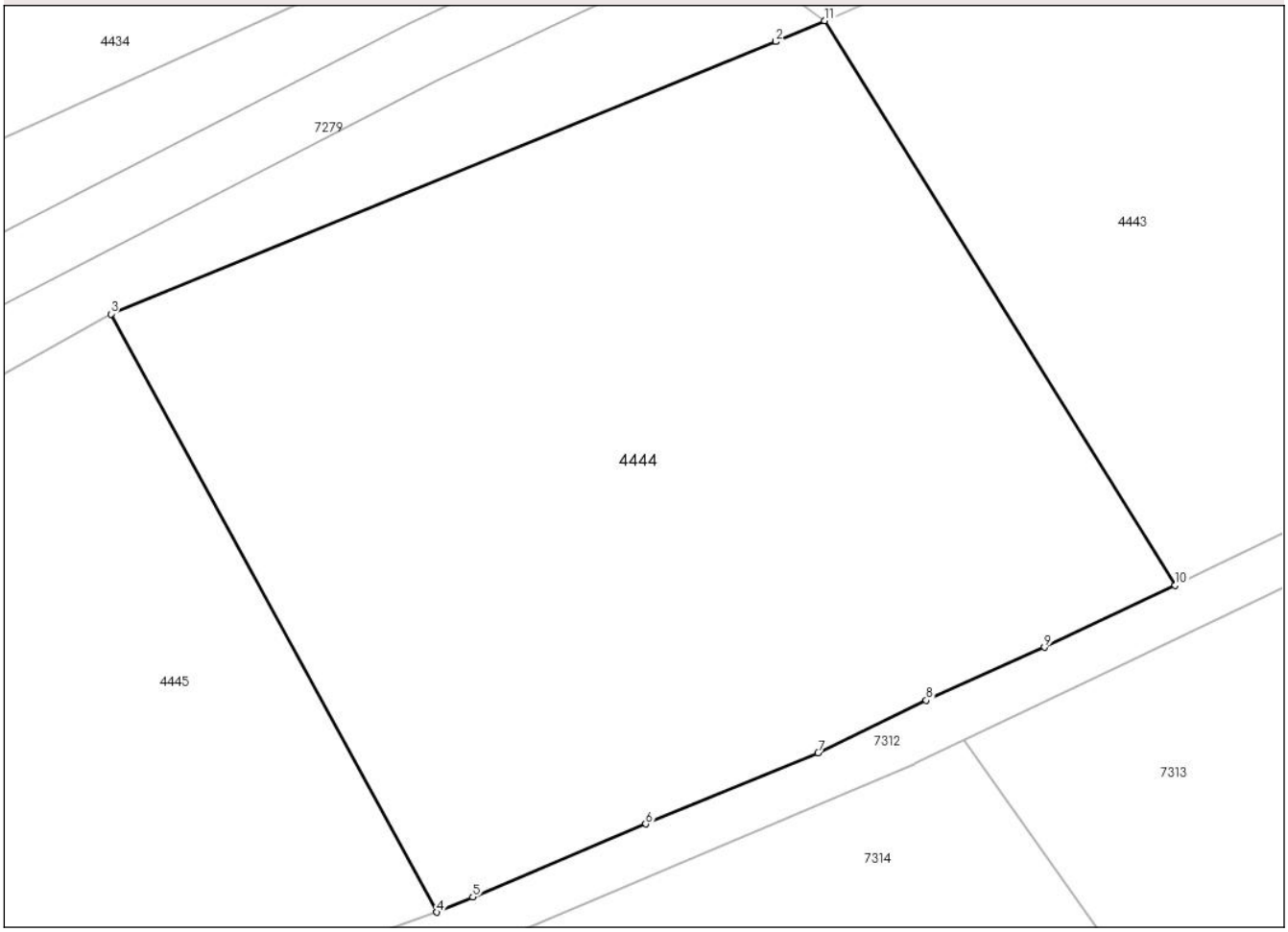

Date referitoare la teren

Crt	Categorie folosință	Intra vilan	Suprafaţa (mp)	Tarla	Parcelă	Nr. topo	Observaţii / Referinţe
1	pasune	DA	1.112	ZAVOI	1P	-	
2	pasune	NU	2.165	ZAVOI	2P	-	

Lungime Segmente
1) Valorile lungimilor segmentelor sunt obţinute din proiecţie în plan.

Punct început	X / Y	Punct sfârşit	X / Y	Lungime segment (** (m)
1	550.437,88 672.101,41	2	550.437,876 672.101,408	0.005
2	550.437,876 672.101,408	3	550.385,554 672.079,999	56.532
3	550.385,554 672.079,999	4	550.411,221 672.032,984	53.565
4	550.411,221 672.032,984	5	550.414,037 672.034,175	3.057

Document care conține date cu caracter personal, protejat de prevederile Regulamentului (UE) nr. 679/2016 și Legii 190/2018

Punct început	X / Y	Punct sfârşit	X / Y	Lungime segment (** (m)
5	550.414,037 672.034,175	6	550.427,64 672.039,927	14.77
6	550.427,64 672.039,927	7	550.441,199 672.045,5	14.659
7	550.441,199 672.045,5	8	550.449,722 672.049,642	9.476
8	550.449,722 672.049,642	9	550.459,019 672.053,814	10.19
9	550.459,019 672.053,814	10	550.469,315 672.058,671	11.384
10	550.469,315 672.058,671	11	550.441,72 672.103,053	52.261
11	550.441,72 672.103,053	1	550.437,88 672.101,41	4.177

** Lungimile segmentelor sunt determinate în planul de proiecţie Stereo 70 şi sunt rotunjite la 1 milimetru.
*** Distanţa dintre puncte este formată din segmente cumulate ce sunt mai mici decât valoarea 1 milimetru.

Document care conține date cu caracter personal, protejat de prevederile Regulamentului (UE) nr. 679/2016 și Legii 190/2018

DATE DESPRE IMOBILUL NR. 4445

Oficiul de Cadastru şi Publicitate Imobiliară SUCEAVA
Biroul de Cadastru şi Publicitate Imobiliară Campulung Moldovenesc

A. Partea I. Descrierea imobilului

TEREN Necunoscut

Adresa: Loc. Prisaca Dornei, Jud. Suceava

Nr. Crt	Nr cadastral Nr. topografic	Suprafaţa* (mp)	Observaţii / Referinţe
A1		2.603	Sector cadastral:50 Teren neimprejmuit;

B. Partea II. Proprietari şi acte

Inscrieri privitoare la dreptul de proprietate şi alte drepturi reale		Referinţe
/		
Act Normativ nr. 7, din 13/03/1996 emis de Parlamentul Romaniei (Lege);		
B1	Intabulare, drept de PROPRIETATE, dobandit prin Lege, cota actuala 1/1, cota initiala 1/1	A1
	1) **NEIDENTIFICAT NEIDENTIFICAT**, Lipsa C.N.P.	
Act Administrativ nr. 7057, din 29/06/2023 emis de Primaria Vama (Adeverinta proprietate);		
B2	Se notează posesia faptică.	A1
	1) **CUDELCU IOAN**	

C. Partea III. SARCINI .

Inscrieri privind dezmembramintele dreptului de proprietate, drepturi reale de garanţie şi sarcini	Referinţe
NU SUNT	

Document care conține date cu caracter personal, protejat de prevederile Regulamentului (UE) nr. 679/2016 și Legii 190/2018

Anexa Nr. 1 La Partea I

Teren

Nr cadastral	Suprafaţa (mp)*	Observaţii / Referinţe
	2.603	

* Suprafaţa este determinată in planul de proiecţie Stereo 70.

DETALII LINIARE IMOBIL

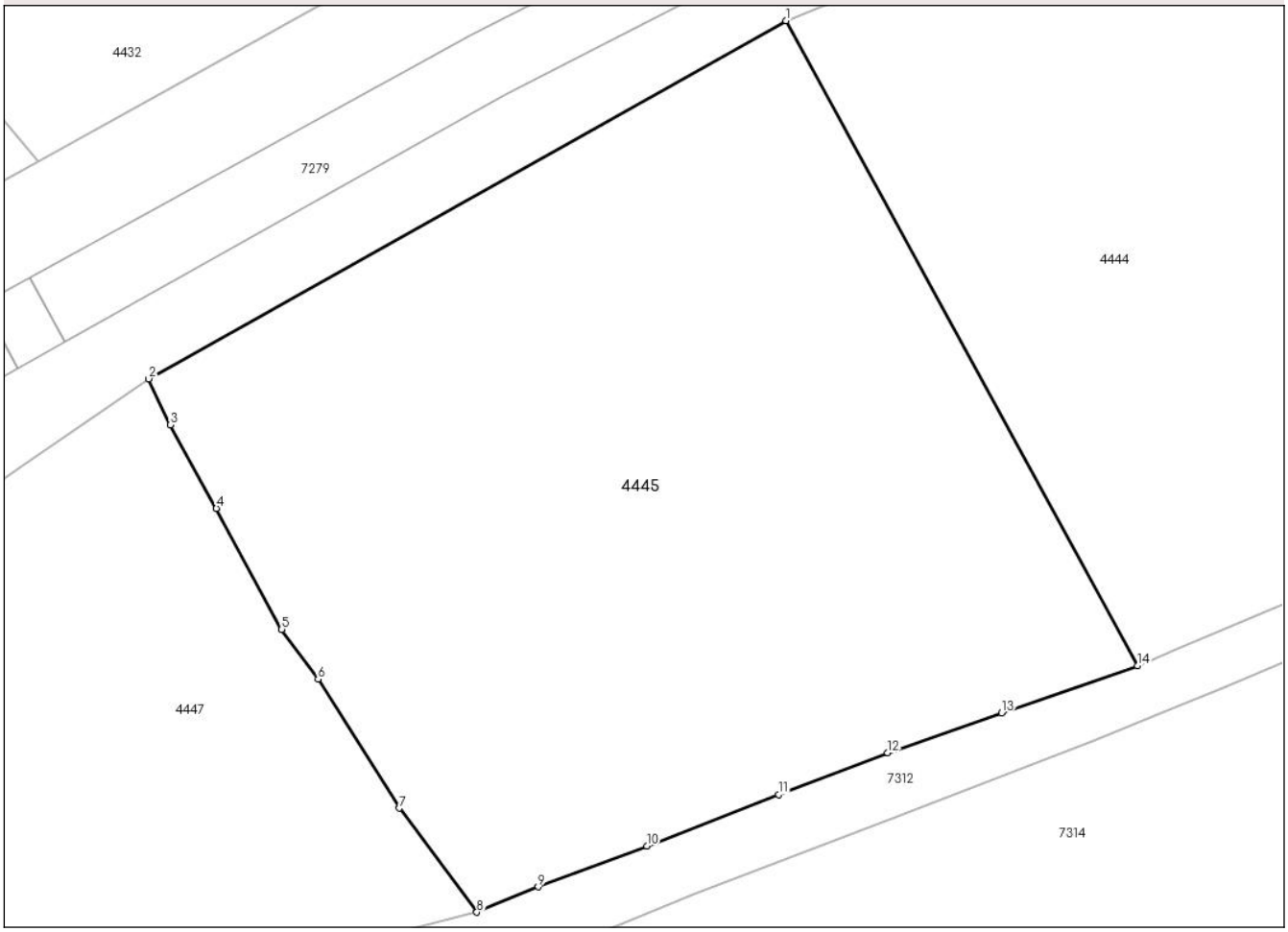

Date referitoare la teren

Crt	Categorie folosință	Intra vilan	Suprafaţa (mp)	Tarla	Parcelă	Nr. topo	Observaţii / Referinţe
1	pasune	DA	1.177	ZAVOI	1P	-	
2	pasune	NU	1.426	ZAVOI	2P	-	

Lungime Segmente
1) Valorile lungimilor segmentelor sunt obţinute din proiecţie în plan.

Punct început	X / Y	Punct sfârşit	X / Y	Lungime segment (** (m)
1	550.385,554 672.079,999	2	550.339,043 672.053,9	53.333
2	550.339,043 672.053,9	3	550.340,627 672.050,536	3.718
3	550.340,627 672.050,536	4	550.343,994 672.044,457	6.949
4	550.343,994 672.044,457	5	550.348,762 672.035,636	10.027

Document care conține date cu caracter personal, protejat de prevederile Regulamentului (UE) nr. 679/2016 și Legii 190/2018

Punct început	X / Y	Punct sfârşit	X / Y	Lungime segment (** (m)
5	550.348,762 672.035,636	6	550.351,414 672.032,001	4.5
6	550.351,414 672.032,001	7	550.357,344 672.022,598	11.116
7	550.357,344 672.022,598	8	550.363,006 672.015,015	9.463
8	550.363,006 672.015,015	9	550.367,476 672.016,863	4.837
9	550.367,476 672.016,863	10	550.375,402 672.019,843	8.468
10	550.375,402 672.019,843	11	550.385,028 672.023,597	10.332
11	550.385,028 672.023,597	12	550.392,984 672.026,637	8.517
12	550.392,984 672.026,637	13	550.401,298 672.029,527	8.802
13	550.401,298 672.029,527	14	550.411,221 672.032,984	10.508
14	550.411,221 672.032,984	1	550.385,554 672.079,999	53.565

** Lungimile segmentelor sunt determinate în planul de proiecţie Stereo 70 şi sunt rotunjite la 1 milimetru.
*** Distanţa dintre puncte este formată din segmente cumulate ce sunt mai mici decât valoarea 1 milimetru.

DATE DESPRE IMOBILUL NR. 4447

Oficiul de Cadastru şi Publicitate Imobiliară SUCEAVA
Biroul de Cadastru şi Publicitate Imobiliară Campulung Moldovenesc

A. Partea I. Descrierea imobilului

TEREN Necunoscut

Adresa: Loc. Prisaca Dornei, Jud. Suceava

Nr. Crt	Nr cadastral Nr. topografic	Suprafaţa* (mp)	Observaţii / Referinţe
A1		Din acte: 1.672 Masurata: 1.973	Sector cadastral:50 Teren neimprejmuit;

B. Partea II. Proprietari şi acte

Inscrieri privitoare la dreptul de proprietate şi alte drepturi reale		Referinţe
/		
Act Notarial nr. 21, din 08/07/2021 emis de NP MUNTEAN DORINA-LUCRETIA (Certificat de mostenitor);		
B1	Intabulare, drept de PROPRIETATE, dobandit prin Succesiune, cota actuala 1/1, cota initiala 1/1	A1
	1) **SALVARI ELENA**	

C. Partea III. SARCINI .

Inscrieri privind dezmembramintele dreptului de proprietate, drepturi reale de garanţie şi sarcini	Referinţe
NU SUNT	

Anexa Nr. 1 La Partea I

Teren

Nr cadastral	Suprafaţa (mp)*	Observaţii / Referinţe
	Din acte: 1.672 Masurata: 1.973	

* Suprafaţa este determinată in planul de proiecţie Stereo 70.

DETALII LINIARE IMOBIL

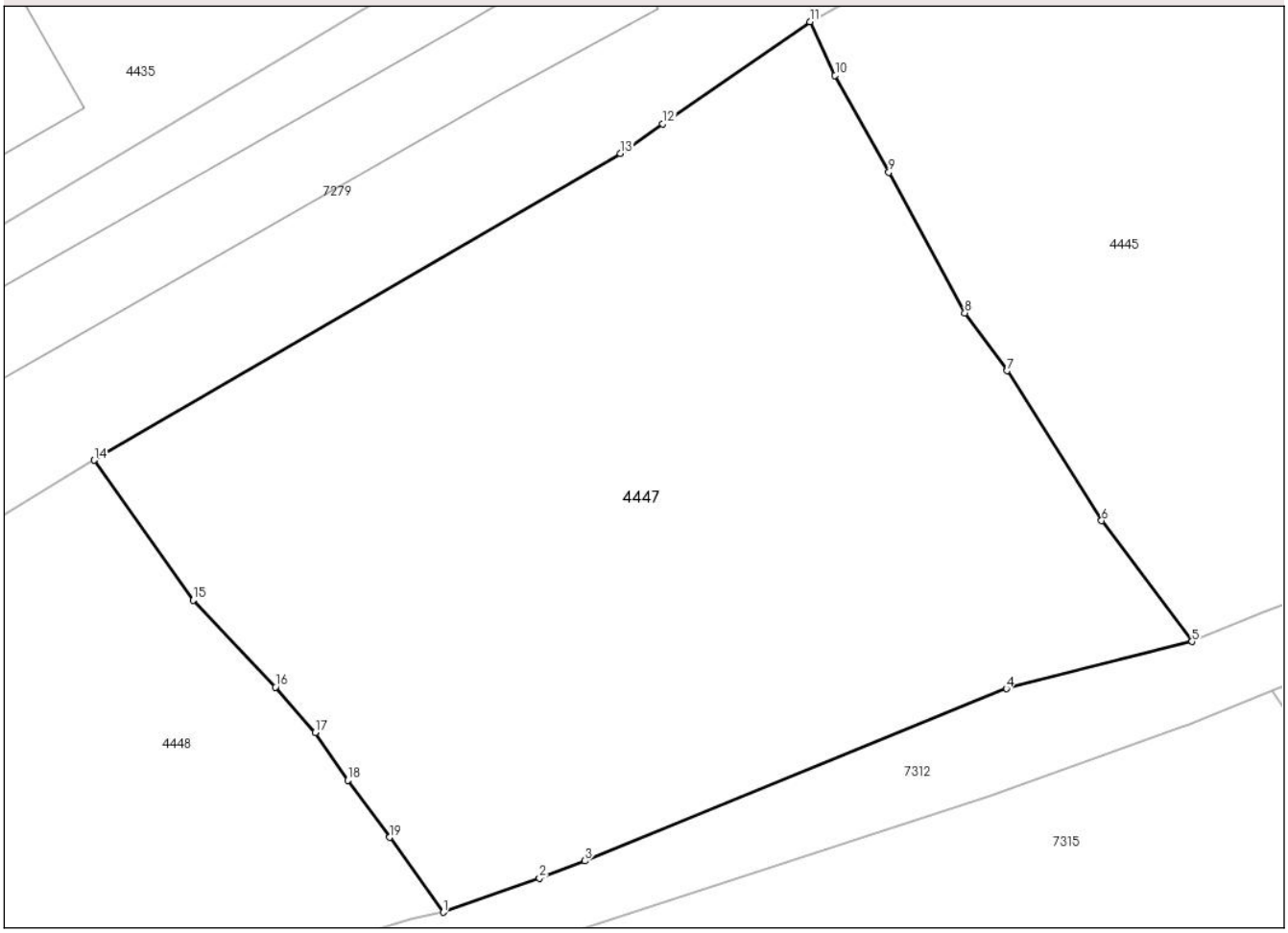

Date referitoare la teren

Crt	Categorie folosinţă	Intra vilan	Suprafaţa (mp)	Tarla	Parcelă	Nr. topo	Observaţii / Referinţe
1	pasune	DA	1.045	-	1P	-	
2	pasune	NU	928	-	2P	-	

Lungime Segmente
1) Valorile lungimilor segmentelor sunt obţinute din proiecţie în plan.

Punct început	X / Y	Punct sfârşit	X / Y	Lungime segment (** (m)
1	550.316,036 671.998,038	2	550.322,082 672.000,174	6.412
2	550.322,082 672.000,174	3	550.324,924 672.001,261	3.042
3	550.324,924 672.001,261	4	550.351,375 672.012,063	28.572
4	550.351,375 672.012,063	5	550.363,006 672.015,015	12.0

Document care conține date cu caracter personal, protejat de prevederile Regulamentului (UE) nr. 679/2016 și Legii 190/2018

Punct început	X / Y	Punct sfârşit	X / Y	Lungime segment (** (m)
5	550.363,006 672.015,015	6	550.357,344 672.022,598	9.463
6	550.357,344 672.022,598	7	550.351,414 672.032,001	11.116
7	550.351,414 672.032,001	8	550.348,762 672.035,636	4.5
8	550.348,762 672.035,636	9	550.343,994 672.044,457	10.027
9	550.343,994 672.044,457	10	550.340,627 672.050,536	6.949
10	550.340,627 672.050,536	11	550.339,043 672.053,9	3.718
11	550.339,043 672.053,9	12	550.329,805 672.047,487	11.245
12	550.329,805 672.047,487	13	550.327,147 672.045,642	3.236
13	550.327,147 672.045,642	14	550.294,153 672.026,397	38.197
14	550.294,153 672.026,397	15	550.300,344 672.017,604	10.754
15	550.300,344 672.017,604	16	550.305,512 672.012,156	7.509
16	550.305,512 672.012,156	17	550.308,007 672.009,309	3.786
17	550.308,007 672.009,309	18	550.310,048 672.006,315	3.623
18	550.310,048 672.006,315	19	550.312,68 672.002,73	4.448
19	550.312,68 672.002,73	1	550.316,036 671.998,038	5.769

** Lungimile segmentelor sunt determinate în planul de proiecţie Stereo 70 şi sunt rotunjite la 1 milimetru.
*** Distanţa dintre puncte este formată din segmente cumulate ce sunt mai mici decât valoarea 1 milimetru.

Document care conține date cu caracter personal, protejat de prevederile Regulamentului (UE) nr. 679/2016 și Legii 190/2018

DATE DESPRE IMOBILUL NR. 4448

Oficiul de Cadastru şi Publicitate Imobiliară SUCEAVA
Biroul de Cadastru şi Publicitate Imobiliară Campulung Moldovenesc

A. Partea I. Descrierea imobilului

TEREN Necunoscut

Adresa: Loc. Prisaca Dornei, Jud. Suceava

Nr. Crt	Nr cadastral Nr. topografic	Suprafaţa* (mp)	Observaţii / Referinţe
A1		956	Sector cadastral:50 Teren neimprejmuit;

B. Partea II. Proprietari şi acte

Inscrieri privitoare la dreptul de proprietate şi alte drepturi reale		Referinţe
/		
Act Normativ nr. 7, din 13/03/1996 emis de Parlamentul Romaniei (Lege);		
B1	Intabulare, drept de PROPRIETATE, dobandit prin Lege, cota actuala 1/1, cota initiala 1/1	A1
	1) **NEIDENTIFICAT NEIDENTIFICAT**, Lipsa C.N.P.	
Act Administrativ nr. 7034, din 29/06/2023 emis de Primaria Vama (Adeverinta proprietate);		
B2	Se notează posesia faptică.	A1
	1) **BOSCA ADRIAN**, Lipsa C.N.P.	

C. Partea III. SARCINI .

Inscrieri privind dezmembramintele dreptului de proprietate, drepturi reale de garanţie şi sarcini	Referinţe
NU SUNT	

Anexa Nr. 1 La Partea I

Teren

Nr cadastral	Suprafaţa (mp)*	Observaţii / Referinţe
	956	

* Suprafaţa este determinată in planul de proiecţie Stereo 70.

DETALII LINIARE IMOBIL

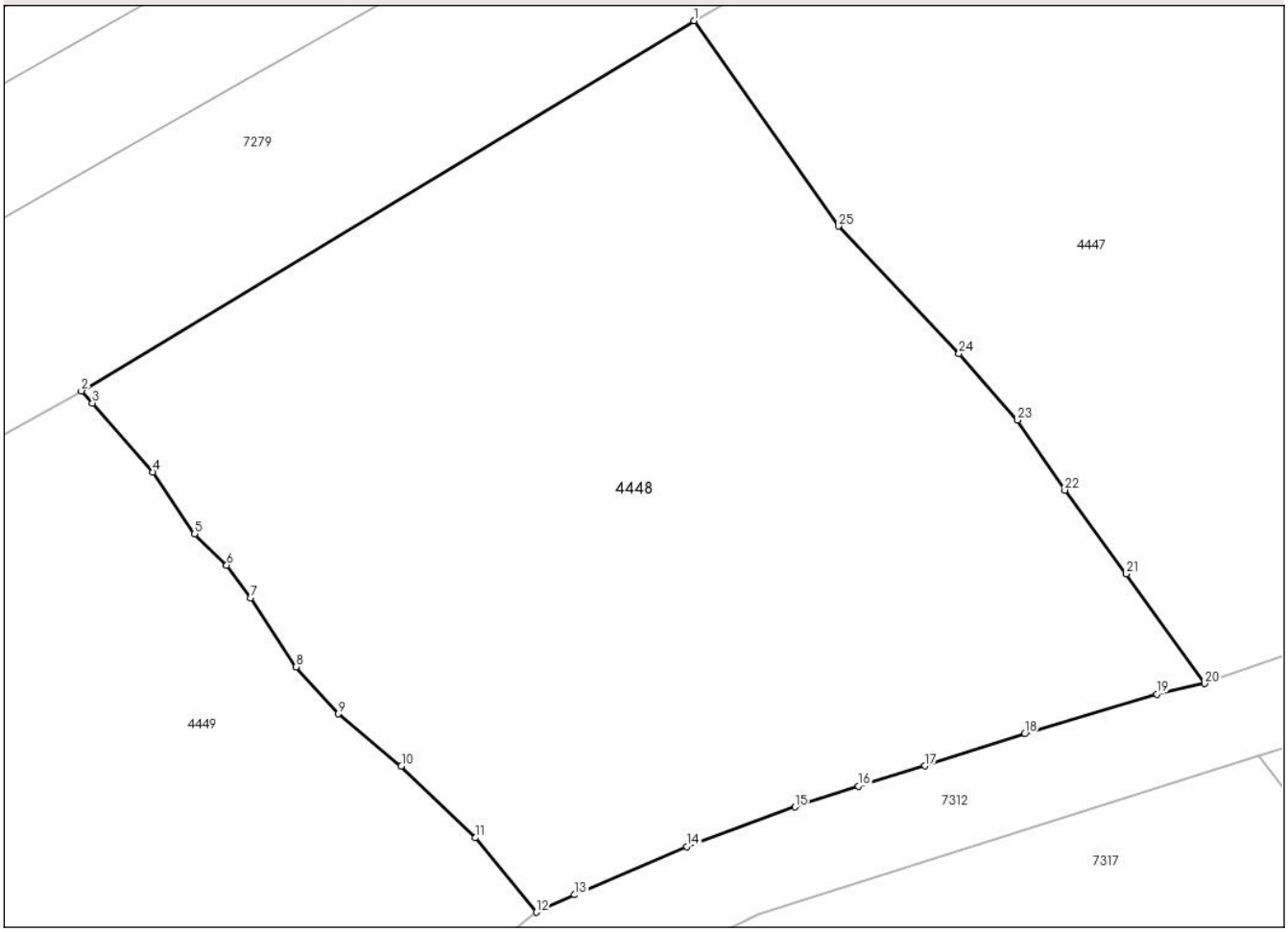

Date referitoare la teren

Crt	Categorie folosință	Intra vilan	Suprafaţa (mp)	Tarla	Parcelă	Nr. topo	Observaţii / Referinţe
1	pasune	DA	589	-	1P	-	
2	arabil	NU	367	-	2P	-	

Lungime Segmente

1) Valorile lungimilor segmentelor sunt obţinute din proiecţie în plan.

Punct început	X / Y	Punct sfârşit	X / Y	Lungime segment (** (m)
1	550.294,153 672.026,397	2	550.267,92 672.010,556	30.645
3	550.268,393 672.010,039	4	550.270,986 672.007,089	3.927
5	550.272,774 672.004,436	6	550.274,145 672.003,095	1.918
7	550.275,158 672.001,695	8	550.277,11 671.998,747	3.536

Punct început	X / Y	Punct sfârşit	X / Y	Lungime segment (** (m)
2	550.267,92 672.010,556	3	550.268,393 672.010,039	0.701
4	550.270,986 672.007,089	5	550.272,774 672.004,436	3.199
6	550.274,145 672.003,095	7	550.275,158 672.001,695	1.729
8	550.277,11 671.998,747	9	550.278,926 671.996,744	2.703

Document care conține date cu caracter personal, protejat de prevederile Regulamentului (UE) nr. 679/2016 și Legii 190/2018

Punct început	X / Y	Punct sfârşit	X / Y	Lungime segment (** (m)
9	550.278,926 671.996,744	10	550.281,626 671.994,51	3.505
11	550.284,792 671.991,437	12	550.287,41 671.988,254	4.121
13	550.289,05 671.988,998	14	550.293,842 671.991,057	5.215
15	550.298,491 671.992,755	16	550.301,202 671.993,649	2.855
17	550.304,063 671.994,513	18	550.308,324 671.995,884	4.476
19	550.313,986 671.997,583	20	550.316,036 671.998,038	2.1
21	550.312,68 672.002,73	22	550.310,048 672.006,315	4.448
23	550.308,007 672.009,309	24	550.305,512 672.012,156	3.786
25	550.300,344 672.017,604	1	550.294,153 672.026,397	10.754

Punct început	X / Y	Punct sfârşit	X / Y	Lungime segment (** (m)
10	550.281,626 671.994,51	11	550.284,792 671.991,437	4.412
12	550.287,41 671.988,254	13	550.289,05 671.988,998	1.801
14	550.293,842 671.991,057	15	550.298,491 671.992,755	4.949
16	550.301,202 671.993,649	17	550.304,063 671.994,513	2.988
18	550.308,324 671.995,884	19	550.313,986 671.997,583	5.911
20	550.316,036 671.998,038	21	550.312,68 672.002,73	5.769
22	550.310,048 672.006,315	23	550.308,007 672.009,309	3.623
24	550.305,512 672.012,156	25	550.300,344 672.017,604	7.509

** Lungimile segmentelor sunt determinate în planul de proiecţie Stereo 70 şi sunt rotunjite la 1 milimetru.
*** Distanţa dintre puncte este formată din segmente cumulate ce sunt mai mici decât valoarea 1 milimetru.

Document care conține date cu caracter personal, protejat de prevederile Regulamentului (UE) nr. 679/2016 și Legii 190/2018

DATE DESPRE IMOBILUL NR. 4449

Oficiul de Cadastru şi Publicitate Imobiliară SUCEAVA
Biroul de Cadastru şi Publicitate Imobiliară Campulung Moldovenesc

A. Partea I. Descrierea imobilului

TEREN Necunoscut

Adresa: Loc. Prisaca Dornei, Jud. Suceava

Nr. Crt	Nr cadastral Nr. topografic	Suprafaţa* (mp)	Observaţii / Referinţe
A1		1.855	Sector cadastral:50 Teren neimprejmuit;

B. Partea II. Proprietari şi acte

Inscrieri privitoare la dreptul de proprietate şi alte drepturi reale		Referinţe
/		
Act Normativ nr. 7, din 13/03/1996 emis de Parlamentul Romaniei (Lege);		
B1	Inscrierea provizorie, drept de PROPRIETATE, dobandit prin Lege, cota actuala 1/1, cota initiala 1/1	A1
	1) **COMUNA VAMA**, CIF:4326698, Proprietar neidentificat.	

C. Partea III. SARCINI .

Inscrieri privind dezmembramintele dreptului de proprietate, drepturi reale de garanţie şi sarcini	Referinţe
NU SUNT	

Document care conține date cu caracter personal, protejat de prevederile Regulamentului (UE) nr. 679/2016 și Legii 190/2018

Anexa Nr. 1 La Partea I

Teren

Nr cadastral	Suprafaţa (mp)*	Observaţii / Referinţe
	1.855	

* Suprafaţa este determinată in planul de proiecţie Stereo 70.

DETALII LINIARE IMOBIL

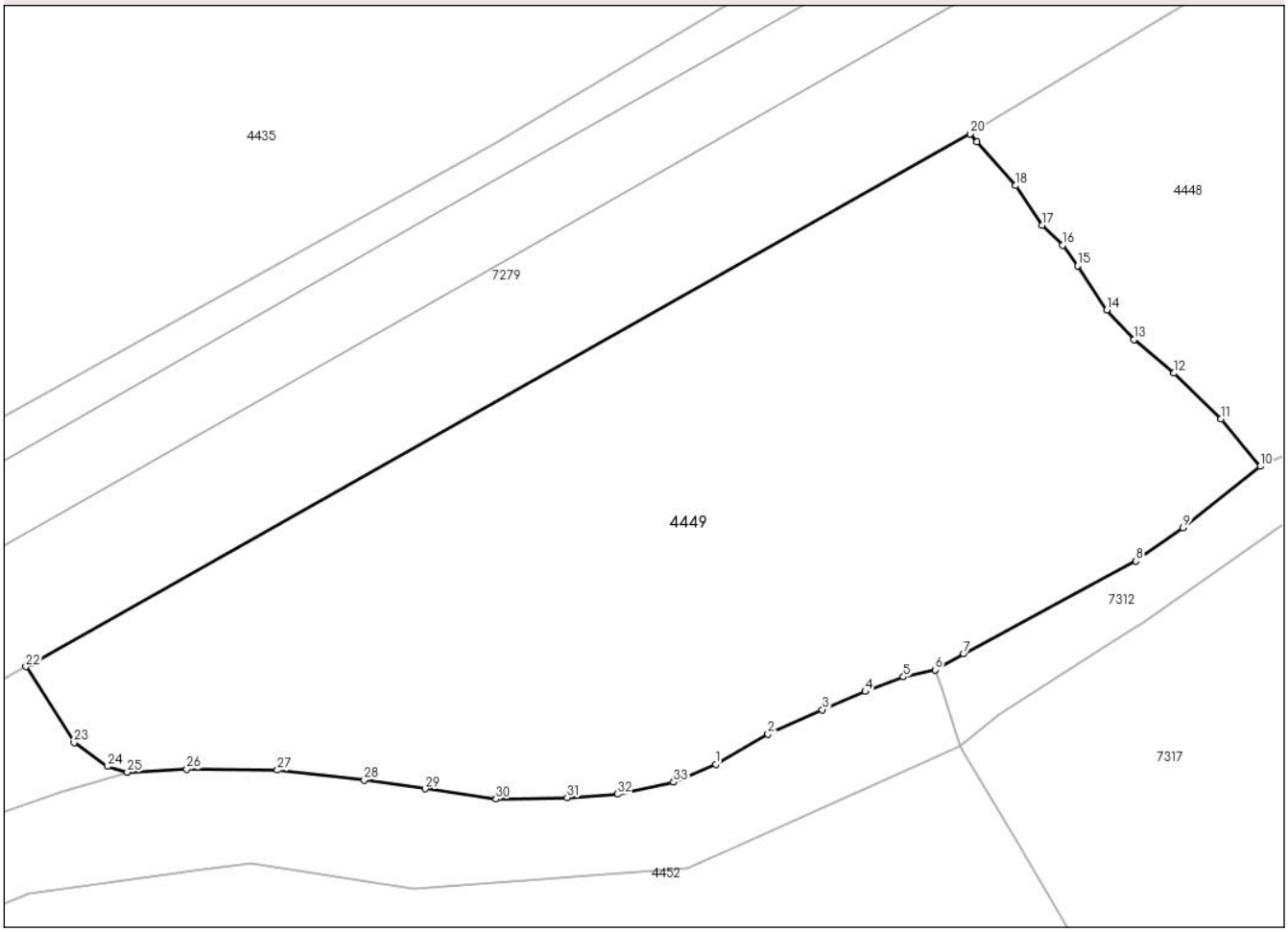

Date referitoare la teren

Crt	Categorie folosință	Intra vilan	Suprafaţa (mp)	Tarla	Parcelă	Nr. topo	Observaţii / Referinţe
1	pasune	DA	1.291	-	1P	-	
2	arabil	NU	564	-	2P	-	

Lungime Segmente

1) Valorile lungimilor segmentelor sunt obţinute din proiecţie în plan.

Punct început	X / Y	Punct sfârşit	X / Y	Lungime segment (** (m)
1	550.250,842 671.968,26	2	550.254,358 671.970,287	4.058
3	550.257,994 671.971,925	4	550.260,884 671.973,147	3.138
5	550.263,447 671.974,131	6	550.265,592 671.974,607	2.198
7	550.267,495 671.975,673	8	550.279,065 671.981,891	13.136

Punct început	X / Y	Punct sfârşit	X / Y	Lungime segment (** (m)
2	550.254,358 671.970,287	3	550.257,994 671.971,925	3.988
4	550.260,884 671.973,147	5	550.263,447 671.974,131	2.745
6	550.265,592 671.974,607	7	550.267,495 671.975,673	2.18
8	550.279,065 671.981,891	9	550.282,231 671.984,126	3.876

Document care conține date cu caracter personal, protejat de prevederile Regulamentului (UE) nr. 679/2016 și Legii 190/2018

Punct început	X / Y	Punct sfârşit	X / Y	Lungime segment (** (m)
9	550.282,231 671.984,126	10	550.287,41 671.988,254	6.623
11	550.284,792 671.991,437	12	550.281,626 671.994,51	4.412
13	550.278,926 671.996,744	14	550.277,11 671.998,747	2.703
15	550.275,158 672.001,695	16	550.274,145 672.003,095	1.729
17	550.272,774 672.004,436	18	550.270,986 672.007,089	3.199
19	550.268,393 672.010,039	20	550.267,92 672.010,556	0.701
21	550.204,936 671.975,053	22	550.204,516 671.974,817	0.482
23	550.207,752 671.969,72	24	550.209,98 671.968,115	2.746
25	550.211,328 671.967,724	26	550.215,321 671.967,932	3.999
27	550.221,4 671.967,873	28	550.227,241 671.967,217	5.877
29	550.231,323 671.966,621	30	550.236,091 671.965,936	4.817
31	550.240,859 671.966,025	32	550.244,256 671.966,264	3.405
33	550.248,011 671.967,068	1	550.250,842 671.968,26	3.072

Punct început	X / Y	Punct sfârşit	X / Y	Lungime segment (** (m)
10	550.287,41 671.988,254	11	550.284,792 671.991,437	4.121
12	550.281,626 671.994,51	13	550.278,926 671.996,744	3.505
14	550.277,11 671.998,747	15	550.275,158 672.001,695	3.536
16	550.274,145 672.003,095	17	550.272,774 672.004,436	1.918
18	550.270,986 672.007,089	19	550.268,393 672.010,039	3.927
20	550.267,92 672.010,556	21	550.204,936 671.975,053	72.301
22	550.204,516 671.974,817	23	550.207,752 671.969,72	6.037
24	550.209,98 671.968,115	25	550.211,328 671.967,724	1.404
26	550.215,321 671.967,932	27	550.221,4 671.967,873	6.079
28	550.227,241 671.967,217	29	550.231,323 671.966,621	4.126
30	550.236,091 671.965,936	31	550.240,859 671.966,025	4.769
32	550.244,256 671.966,264	33	550.248,011 671.967,068	3.84

** Lungimile segmentelor sunt determinate în planul de proiecţie Stereo 70 şi sunt rotunjite la 1 milimetru.
*** Distanţa dintre puncte este formată din segmente cumulate ce sunt mai mici decât valoarea 1 milimetru.

Document care conține date cu caracter personal, protejat de prevederile Regulamentului (UE) nr. 679/2016 și Legii 190/2018

DATE DESPRE IMOBILUL NR. 4450

Oficiul de Cadastru şi Publicitate Imobiliară SUCEAVA
Biroul de Cadastru şi Publicitate Imobiliară Campulung Moldovenesc

A. Partea I. Descrierea imobilului

TEREN Intravilan

Adresa: Loc. Prisaca Dornei, Jud. Suceava

Nr. Crt	Nr cadastral Nr. topografic	Suprafaţa* (mp)	Observaţii / Referinţe
A1		334	Sector cadastral:50 Teren neimprejmuit;

B. Partea II. Proprietari şi acte

Inscrieri privitoare la dreptul de proprietate şi alte drepturi reale		Referinţe
/		
Act Normativ nr. 7, din 13/03/1996 emis de Parlamentul Romaniei (Lege);		
B1	Inscrierea provizorie, drept de PROPRIETATE, dobandit prin Lege, cota actuala 1/1, cota initiala 1/1	A1
	1) **COMUNA VAMA**, CIF:4326698, Proprietar neidentificat.	

C. Partea III. SARCINI .

Inscrieri privind dezmembramintele dreptului de proprietate, drepturi reale de garanţie şi sarcini	Referinţe
NU SUNT	

Document care conține date cu caracter personal, protejat de prevederile Regulamentului (UE) nr. 679/2016 și Legii 190/2018

Anexa Nr. 1 La Partea I

Teren

Nr cadastral	Suprafaţa (mp)*	Observaţii / Referinţe
	334	

* Suprafaţa este determinată in planul de proiecţie Stereo 70.

DETALII LINIARE IMOBIL

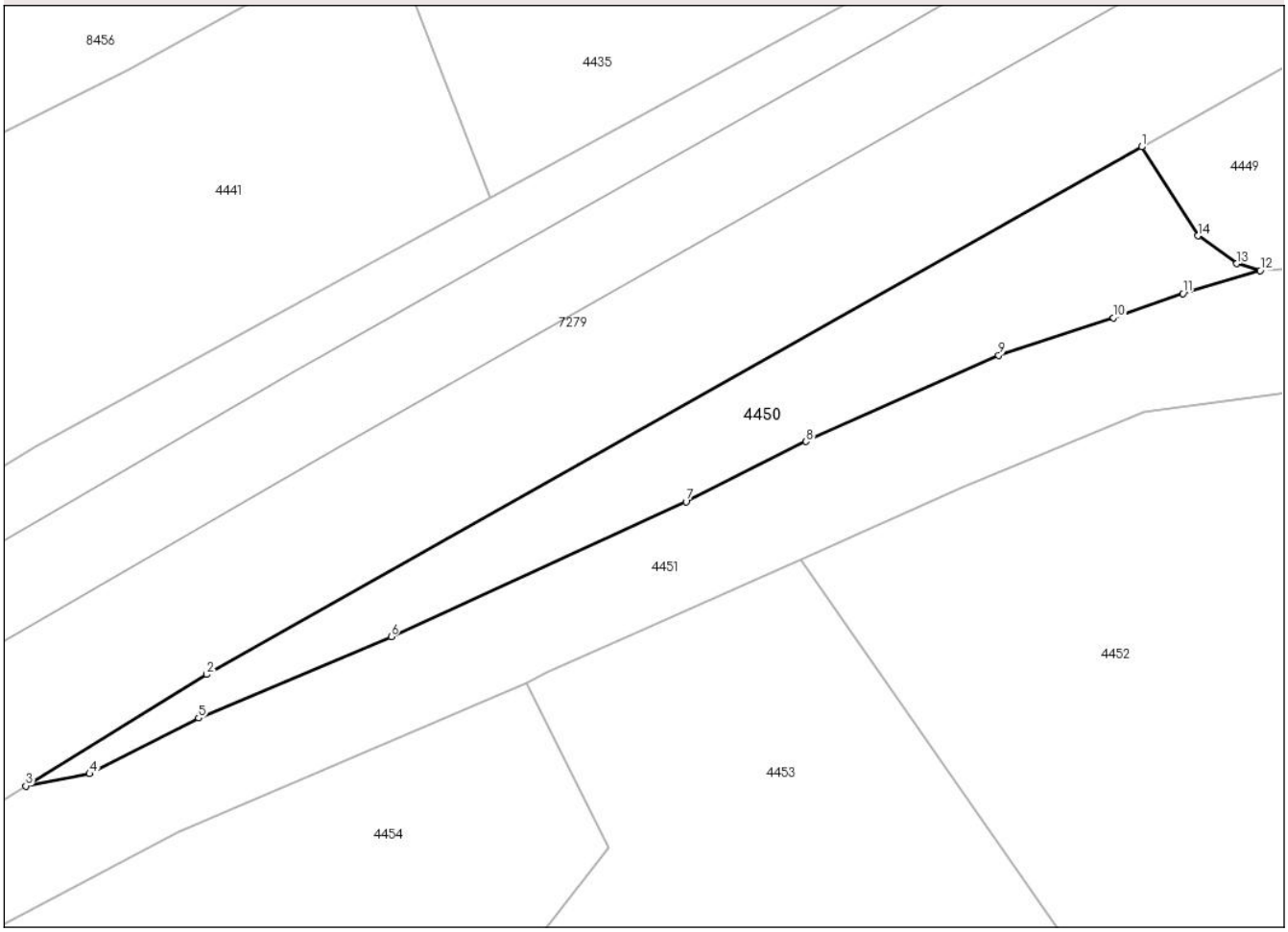

Date referitoare la teren

Crt	Categorie folosință	Intra vilan	Suprafaţa (mp)	Tarla	Parcelă	Nr. topo	Observaţii / Referinţe
1	pasune	DA	334	-	-	-	

Lungime Segmente
1) Valorile lungimilor segmentelor sunt obţinute din proiecţie în plan.

Punct început	X / Y	Punct sfârşit	X / Y	Lungime segment (** (m)
1	550.204,516 671.974,817	2	550.150,823 671.944,551	61.636
2	550.150,823 671.944,551	3	550.140,448 671.938,159	12.186
3	550.140,448 671.938,159	4	550.144,107 671.938,86	3.726
4	550.144,107 671.938,86	5	550.150,364 671.942,061	7.028
5	550.150,364 671.942,061	6	550.161,422 671.946,717	11.999

Document care conține date cu caracter personal, protejat de prevederile Regulamentului (UE) nr. 679/2016 și Legii 190/2018

Punct început	X / Y	Punct sfârşit	X / Y	Lungime segment (** (m)
6	550.161,422 671.946,717	7	550.178,353 671.954,467	18.62
7	550.178,353 671.954,467	8	550.185,244 671.957,912	7.704
8	550.185,244 671.957,912	9	550.196,309 671.962,867	12.123
9	550.196,309 671.962,867	10	550.202,895 671.965,012	6.926
10	550.202,895 671.965,012	11	550.206,888 671.966,413	4.232
11	550.206,888 671.966,413	12	550.211,328 671.967,724	4.63
12	550.211,328 671.967,724	13	550.209,98 671.968,115	1.404
13	550.209,98 671.968,115	14	550.207,752 671.969,72	2.746
14	550.207,752 671.969,72	1	550.204,516 671.974,817	6.037

** Lungimile segmentelor sunt determinate în planul de proiecţie Stereo 70 şi sunt rotunjite la 1 milimetru.
*** Distanţa dintre puncte este formată din segmente cumulate ce sunt mai mici decât valoarea 1 milimetru.

DATE DESPRE IMOBILUL NR. 4451

Oficiul de Cadastru şi Publicitate Imobiliară SUCEAVA
Biroul de Cadastru şi Publicitate Imobiliară Campulung Moldovenesc

A. Partea I. Descrierea imobilului

TEREN Necunoscut

Adresa: Loc. Prisaca Dornei, Jud. Suceava

Nr. Crt	Nr cadastral Nr. topografic	Suprafaţa* (mp)	Observaţii / Referinţe
A1		4.129	Sector cadastral:50 Teren neimprejmuit;

B. Partea II. Proprietari şi acte

Inscrieri privitoare la dreptul de proprietate şi alte drepturi reale		Referinţe
/		
Act Normativ nr. 1357, din 27/12/2001 emis de Guvernul Romaniei (Lege. Inventarul bunurilor care apartin dom. public al comunei Vama);		
B1	Intabulare, drept de PROPRIETATE, dobandit prin Constituire, cota actuala 1/1, cota initiala 1/1	A1
	1) **COMUNA VAMA**, CIF:4326698, Proprietar neidentificat.	

C. Partea III. SARCINI .

Inscrieri privind dezmembramintele dreptului de proprietate, drepturi reale de garanţie şi sarcini	Referinţe
NU SUNT	

Document care conține date cu caracter personal, protejat de prevederile Regulamentului (UE) nr. 679/2016 și Legii 190/2018

Anexa Nr. 1 La Partea I

Teren

Nr cadastral	Suprafaţa (mp)*	Observaţii / Referinţe
	4.129	

* Suprafaţa este determinată in planul de proiecţie Stereo 70.

DETALII LINIARE IMOBIL

Date referitoare la teren

Crt	Categorie folosință	Intra vilan	Suprafaţa (mp)	Tarla	Parcelă	Nr. topo	Observaţii / Referinţe
1	drum	DA	2.572	-	1DR	-	
2	drum	NU	1.557	-	2DR	-	

Lungime Segmente

1) Valorile lungimilor segmentelor sunt obţinute din proiecţie în plan.

Punct început	X / Y	Punct sfârşit	X / Y	Lungime segment
1	550.022,243 671.642,219	2	550.018,049 671.648,54	7.586
4	550.007,88 671.664,05	5	549.999,915 671.670,665	10.354
7	549.986,666 671.677,055	8	549.978,591 671.685,643	11.788
10	549.976,139 671.701,661	11	549.985,998 671.714,415	16.12
13	549.991,92 671.724,735	14	550.000,359 671.745,945	22.827

Punct început	X / Y	Punct sfârşit	X / Y	Lungime segment
2	550.018,049 671.648,54	3	550.015,105 671.655,052	7.147
5	549.999,915 671.670,665	6	549.993,45 671.674,725	7.634
8	549.978,591 671.685,643	9	549.974,517 671.694,653	9.888
11	549.985,998 671.714,415	12	549.991,094 671.723,295	10.238
14	550.000,359 671.745,945	15	550.009,995 671.759,536	16.66

Punct început	X / Y	Punct sfârşit	X / Y	Lungime segment
3	550.015,105 671.655,052	4	550.007,88 671.664,05	11.54
6	549.993,45 671.674,725	7	549.986,666 671.677,055	7.173
9	549.974,517 671.694,653	10	549.976,139 671.701,661	7.193
12	549.991,094 671.723,295	13	549.991,92 671.724,735	1.66
15	550.009,995 671.759,536	16	550.015,825 671.767,759	10.08

Document care conține date cu caracter personal, protejat de prevederile Regulamentului (UE) nr. 679/2016 și Legii 190/2018

Punct început	X / Y	Punct sfârşit	X / Y	Lungime segment
16	550.015,825 671.767,759	17	550.023,279 671.778,273	12.888
19	550.024,41 671.788,792	20	550.032,994 671.810,978	23.789
22	550.070,921 671.885,558	23	550.076,131 671.889,399	6.473
25	550.095,716 671.903,417	26	550.101,943 671.907,71	7.563
28	550.109,652 671.912,695	29	550.116,815 671.916,349	8.041
31	550.149,184 671.935,509	32	550.169,178 671.944,074	21.751
34	550.175,748 671.947,013	35	550.184,926 671.951,141	10.064
37	550.204,675 671.959,58	38	550.216,411 671.961,193	11.846
40	550.230,562 671.959,893	41	550.248,895 671.961,277	18.385
43	550.267,248 671.969,485	44	550.267,085 671.969,988	0.528
46	550.265,592 671.974,607	47	550.263,447 671.974,131	2.198
49	550.257,994 671.971,925	50	550.254,358 671.970,287	3.988
52	550.248,011 671.967,068	53	550.244,256 671.966,264	3.84
55	550.236,091 671.965,936	56	550.231,323 671.966,621	4.817
58	550.221,4 671.967,873	59	550.215,321 671.967,932	6.079
61	550.206,888 671.966,413	62	550.202,895 671.965,012	4.232
64	550.185,244 671.957,912	65	550.178,353 671.954,467	7.704
67	550.150,364 671.942,061	68	550.144,107 671.938,86	7.028
70	550.095,917 671.910,725	71	550.063,122 671.884,893	41.747
73	550.036,19 671.840,792	74	550.027,854 671.818,997	23.335
76	550.020,579 671.798,194	77	550.014,979 671.783,314	15.899
79	550.009,85 671.772,085	80	550.005,463 671.764,496	8.766
82	549.993,337 671.744,18	83	549.986,386 671.733,209	12.988
85	549.977,201 671.717,731	86	549.981,599 671.716,073	4.7
88	549.973,283 671.704,994	89	549.970,173 671.698,409	7.282
91	549.971,637 671.680,668	92	549.978,587 671.672,62	10.634
94	550.002,343 671.657,735	95	550.007,486 671.653,598	6.6
97	550.027,057 671.625,43	98	550.036,934 671.616,834	13.094
100	550.061,658 671.585,225	101	550.066,206 671.589,651	6.347
103	550.054,673 671.608,284	104	550.050,543 671.613,561	6.701
106	550.037,191 671.626,344	107	550.030,763 671.630,508	7.659

Punct început	X / Y	Punct sfârşit	X / Y	Lungime segment
17	550.023,279 671.778,273	18	550.024,683 671.782,201	4.171
20	550.032,994 671.810,978	21	550.057,309 671.858,791	53.64
23	550.076,131 671.889,399	24	550.085,956 671.896,603	12.183
26	550.101,943 671.907,71	27	550.102,663 671.908,206	0.874
29	550.116,815 671.916,349	30	550.137,689 671.929,452	24.646
32	550.169,178 671.944,074	33	550.170,354 671.944,719	1.341
35	550.184,926 671.951,141	36	550.194,112 671.955,264	10.069
38	550.216,411 671.961,193	39	550.219,624 671.961,634	3.243
41	550.248,895 671.961,277	42	550.252,22 671.962,764	3.642
44	550.267,085 671.969,988	45	550.266,024 671.973,271	3.45
47	550.263,447 671.974,131	48	550.260,884 671.973,147	2.745
50	550.254,358 671.970,287	51	550.250,842 671.968,26	4.058
53	550.244,256 671.966,264	54	550.240,859 671.966,025	3.405
56	550.231,323 671.966,621	57	550.227,241 671.967,217	4.126
59	550.215,321 671.967,932	60	550.211,328 671.967,724	3.999
62	550.202,895 671.965,012	63	550.196,309 671.962,867	6.926
65	550.178,353 671.954,467	66	550.161,422 671.946,717	18.62
68	550.144,107 671.938,86	69	550.140,448 671.938,159	3.726
71	550.063,122 671.884,893	72	550.041,075 671.858,204	34.618
74	550.027,854 671.818,997	75	550.024,103 671.808,311	11.325
77	550.014,979 671.783,314	78	550.012,404 671.777,273	6.567
80	550.005,463 671.764,496	81	549.998,078 671.752,452	14.128
83	549.986,386 671.733,209	84	549.978,98 671.720,263	14.915
86	549.981,599 671.716,073	87	549.976,535 671.709,327	8.435
89	549.970,173 671.698,409	90	549.969,076 671.691,276	7.217
92	549.978,587 671.672,62	93	549.999,073 671.660,365	23.872
95	550.007,486 671.653,598	96	550.015,9 671.638,965	16.88
98	550.036,934 671.616,834	99	550.050,286 671.601,469	20.356
101	550.066,206 671.589,651	102	550.063,223 671.596,313	7.299
104	550.050,543 671.613,561	105	550.042,942 671.621,402	10.92
107	550.030,763 671.630,508	108	550.025,452 671.636,423	7.949

Punct început	X / Y	Punct sfârşit	X / Y	Lungime segment
18	550.024,683 671.782,201	19	550.024,41 671.788,792	6.597
21	550.057,309 671.858,791	22	550.070,921 671.885,558	30.029
24	550.085,956 671.896,603	25	550.095,716 671.903,417	11.903
27	550.102,663 671.908,206	28	550.109,652 671.912,695	8.306
30	550.137,689 671.929,452	31	550.149,184 671.935,509	12.993
33	550.170,354 671.944,719	34	550.175,748 671.947,013	5.861
36	550.194,112 671.955,264	37	550.204,675 671.959,58	11.411
39	550.219,624 671.961,634	40	550.230,562 671.959,893	11.076
42	550.252,22 671.962,764	43	550.267,248 671.969,485	16.462
45	550.266,024 671.973,271	46	550.265,592 671.974,607	1.405
48	550.260,884 671.973,147	49	550.257,994 671.971,925	3.138
51	550.250,842 671.968,26	52	550.248,011 671.967,068	3.072
54	550.240,859 671.966,025	55	550.236,091 671.965,936	4.769
57	550.227,241 671.967,217	58	550.221,4 671.967,873	5.877
60	550.211,328 671.967,724	61	550.206,888 671.966,413	4.63
63	550.196,309 671.962,867	64	550.185,244 671.957,912	12.123
66	550.161,422 671.946,717	67	550.150,364 671.942,061	11.999
69	550.140,448 671.938,159	70	550.095,917 671.910,725	52.303
72	550.041,075 671.858,204	73	550.036,19 671.840,792	18.084
75	550.024,103 671.808,311	76	550.020,579 671.798,194	10.713
78	550.012,404 671.777,273	79	550.009,85 671.772,085	5.782
81	549.998,078 671.752,452	82	549.993,337 671.744,18	9.534
84	549.978,98 671.720,263	85	549.977,201 671.717,731	3.094
87	549.976,535 671.709,327	88	549.973,283 671.704,994	5.417
90	549.969,076 671.691,276	91	549.971,637 671.680,668	10.913
93	549.999,073 671.660,365	94	550.002,343 671.657,735	4.197
96	550.015,9 671.638,965	97	550.027,057 671.625,43	17.541
99	550.050,286 671.601,469	100	550.061,658 671.585,225	19.829
102	550.063,223 671.596,313	103	550.054,673 671.608,284	14.711
105	550.042,942 671.621,402	106	550.037,191 671.626,344	7.583
108	550.025,452 671.636,423	1	550.022,243 671.642,219	6.625

**** Lungimile segmentelor sunt determinate în planul de proiecţie Stereo 70 şi sunt rotunjite la 1 milimetru.**
***** Distanţa dintre puncte este formată din segmente cumulate ce sunt mai mici decât valoarea 1 milimetru.**

Document care conține date cu caracter personal, protejat de prevederile Regulamentului (UE) nr. 679/2016 și Legii 190/2018

DATE DESPRE IMOBILUL NR. 4452

Oficiul de Cadastru şi Publicitate Imobiliară SUCEAVA
Biroul de Cadastru şi Publicitate Imobiliară Campulung Moldovenesc

A. Partea I. Descrierea imobilului

TEREN Necunoscut

Adresa: Loc. Prisaca Dornei, Jud. Suceava

Nr. Crt	Nr cadastral Nr. topografic	Suprafaţa* (mp)	Observaţii / Referinţe
A1	34112	16.000	Sector cadastral:50 Teren neimprejmuit;

B. Partea II. Proprietari şi acte

Inscrieri privitoare la dreptul de proprietate şi alte drepturi reale		Referinţe
6941 / 07/05/2018		
Act Administrativ nr. 853, din 25/08/1997 emis de CJSDP SUCEAVA;		
B1	se noteaza ca din parte a imobilelor cu nr.top 2104/41-2104/42-2104/43 din CF 32775 Vama, din parte a imobilelor cu nr.top. 2104/37, 2104.38 din CF 32769 Vama, din parte a imobilului cu nr.top. 2104/44 din CF 32771 Vama, din parte a imobilelor cu nr. top 2104/30,2104/40 din CF 32767 Vama , din parte a imobilului cu nr.top. 2104/243 din CF 32769 Vama se formeaza imobilul cu nr. cad. 34112 ;	A1
12808 / 20/08/2018		
Act Notarial nr. 1698, din 17/08/2018 emis de Rotaru Dorina;		
B3	Intabulare, drept de PROPRIETATE, ca bun comun, dobandit prin Conventie, cota actuala 1/1, cota initiala 1/1	A1
	1) **BOŞUTAR MIHAI** 2) **BOŞUTAR LUCEA-ILARIA**	

C. Partea III. SARCINI .

Inscrieri privind dezmembramintele dreptului de proprietate, drepturi reale de garanţie şi sarcini	Referinţe
NU SUNT	

Anexa Nr. 1 La Partea I

Teren

Nr cadastral	Suprafaţa (mp)*	Observaţii / Referinţe
34112	16.000	

* Suprafaţa este determinată in planul de proiecţie Stereo 70.

DETALII LINIARE IMOBIL

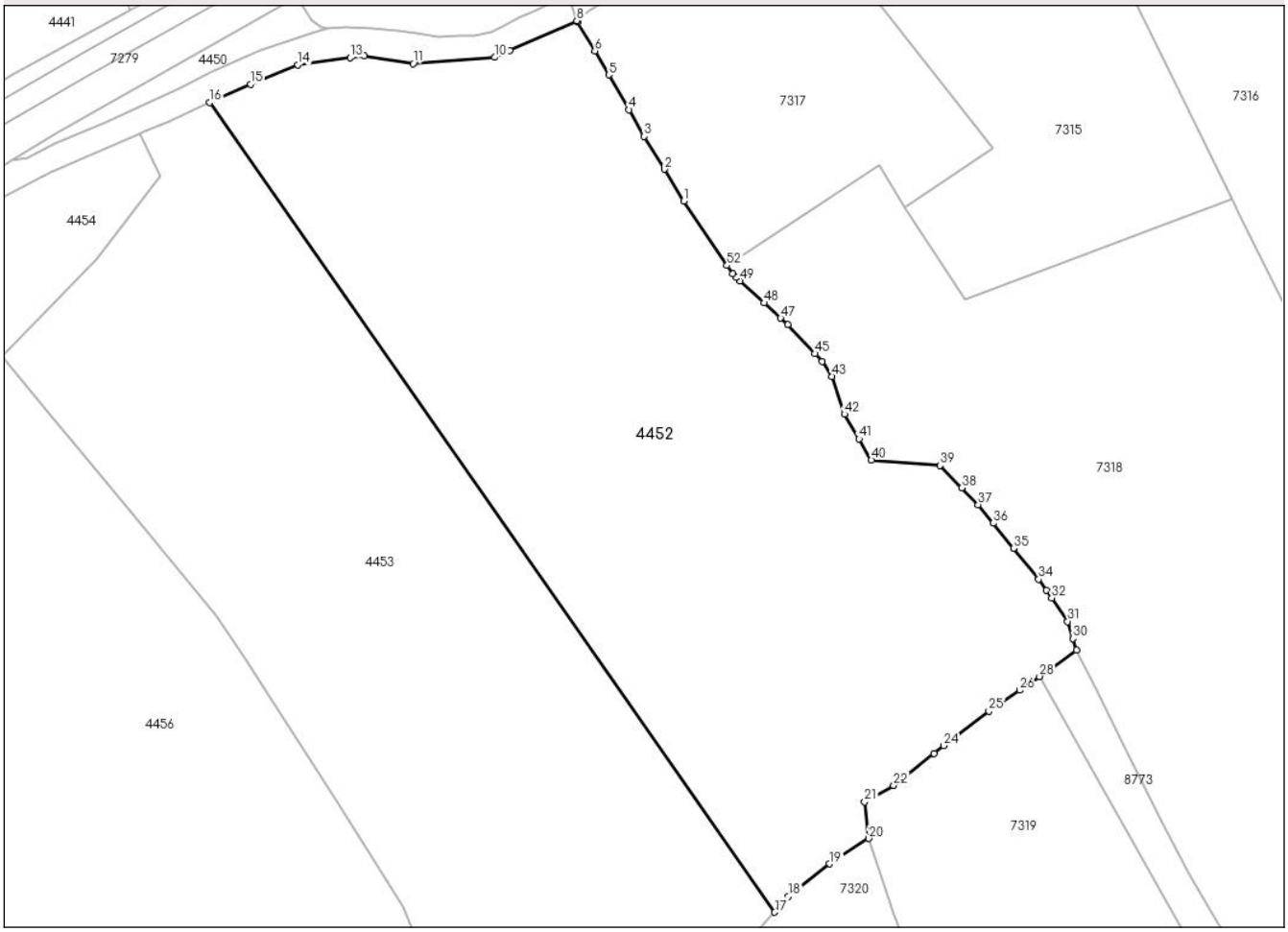

Date referitoare la teren

Crt	Categorie folosință	Intra vilan	Suprafaţa (mp)	Tarla	Parcelă	Nr. topo	Observaţii / Referinţe
1	pasune	DA	166	-	1P	-	
2	pasune	NU	15.834	-	2P	-	

Lungime Segmente

1) Valorile lungimilor segmentelor sunt obţinute din proiecţie în plan.

Punct început	X / Y	Punct sfârşit	X / Y	Lungime segment
1	550.291,254 671.929,115	2	550.286,876 671.936,217	8.343
4	550.278,926 671.949,547	5	550.274,43 671.957,37	9.023
7	550.267,436 671.969,168	8	550.267,248 671.969,485	0.369
10	550.248,895 671.961,277	11	550.230,562 671.959,893	18.385
13	550.216,411 671.961,193	14	550.204,675 671.959,58	11.846

Punct început	X / Y	Punct sfârşit	X / Y	Lungime segment
2	550.286,876 671.936,217	3	550.282,354 671.943,554	8.619
5	550.274,43 671.957,37	6	550.271,283 671.962,679	6.172
8	550.267,248 671.969,485	9	550.252,22 671.962,764	16.462
11	550.230,562 671.959,893	12	550.219,624 671.961,634	11.076
14	550.204,675 671.959,58	15	550.194,112 671.955,264	11.411

Punct început	X / Y	Punct sfârşit	X / Y	Lungime segment
3	550.282,354 671.943,554	4	550.278,926 671.949,547	6.904
6	550.271,283 671.962,679	7	550.267,436 671.969,168	7.543
9	550.252,22 671.962,764	10	550.248,895 671.961,277	3.642
12	550.219,624 671.961,634	13	550.216,411 671.961,193	3.243
15	550.194,112 671.955,264	16	550.184,926 671.951,141	10.069

Document care conține date cu caracter personal, protejat de prevederile Regulamentului (UE) nr. 679/2016 și Legii 190/2018

Punct început	X / Y	Punct sfârşit	X / Y	Lungime segment
16	550.184,926 671.951,141	17	550.311,608 671.769,809	221.2
19	550.323,897 671.780,639	20	550.332,723 671.786,309	10.49
22	550.338,268 671.798,22	23	550.347,318 671.805,405	11.555
25	550.359,667 671.814,808	26	550.366,549 671.819,52	8.341
28	550.370,981 671.822,602	29	550.379,276 671.828,489	10.172
31	550.377,302 671.834,929	32	550.373,708 671.840,181	6.364
34	550.370,82 671.844,402	35	550.365,173 671.851,341	8.947
37	550.357,242 671.861,087	38	550.353,6 671.864,829	5.222
40	550.333,302 671.871,057	41	550.330,49 671.875,857	5.563
43	550.324,503 671.889,798	44	550.322,228 671.893,173	4.07
46	550.314,55 671.901,392	47	550.312,939 671.902,874	2.189
49	550.303,84 671.911,24	50	550.302,967 671.912,043	1.186
52	550.300,924 671.914,643	1	550.291,254 671.929,115	17.406

Punct început	X / Y	Punct sfârşit	X / Y	Lungime segment
17	550.311,608 671.769,809	18	550.314,733 671.773,34	4.715
20	550.332,723 671.786,309	21	550.331,771 671.794,486	8.232
23	550.347,318 671.805,405	24	550.349,554 671.807,107	2.81
26	550.366,549 671.819,52	27	550.369,13 671.821,288	3.128
29	550.379,276 671.828,489	30	550.378,482 671.831,079	2.709
32	550.373,708 671.840,181	33	550.372,541 671.841,887	2.068
35	550.365,173 671.851,341	36	550.360,623 671.856,932	7.208
38	550.353,6 671.864,829	39	550.348,735 671.869,829	6.976
41	550.330,49 671.875,857	42	550.327,256 671.881,376	6.397
44	550.322,228 671.893,173	45	550.320,594 671.894,922	2.393
47	550.312,939 671.902,874	48	550.309,26 671.906,256	4.997
50	550.302,967 671.912,043	51	550.302,172 671.912,774	1.08

Punct început	X / Y	Punct sfârşit	X / Y	Lungime segment
18	550.314,733 671.773,34	19	550.323,897 671.780,639	11.716
21	550.331,771 671.794,486	22	550.338,268 671.798,22	7.494
24	550.349,554 671.807,107	25	550.359,667 671.814,808	12.711
27	550.369,13 671.821,288	28	550.370,981 671.822,602	2.27
30	550.378,482 671.831,079	31	550.377,302 671.834,929	4.027
33	550.372,541 671.841,887	34	550.370,82 671.844,402	3.047
36	550.360,623 671.856,932	37	550.357,242 671.861,087	5.357
39	550.348,735 671.869,829	40	550.333,302 671.871,057	15.482
42	550.327,256 671.881,376	43	550.324,503 671.889,798	8.861
45	550.320,594 671.894,922	46	550.314,55 671.901,392	8.854
48	550.309,26 671.906,256	49	550.303,84 671.911,24	7.363
51	550.302,172 671.912,774	52	550.300,924 671.914,643	2.247

** Lungimile segmentelor sunt determinate în planul de proiecţie Stereo 70 şi sunt rotunjite la 1 milimetru.
*** Distanţa dintre puncte este formată din segmente cumulate ce sunt mai mici decât valoarea 1 milimetru.

Document care conține date cu caracter personal, protejat de prevederile Regulamentului (UE) nr. 679/2016 și Legii 190/2018

DATE DESPRE IMOBILUL NR. 4453

Oficiul de Cadastru şi Publicitate Imobiliară SUCEAVA
Biroul de Cadastru şi Publicitate Imobiliară Campulung Moldovenesc

A. Partea I. Descrierea imobilului

TEREN Necunoscut

Adresa: Loc. Prisaca Dornei, Jud. Suceava

Nr. Crt	Nr cadastral Nr. topografic	Suprafaţa* (mp)	Observaţii / Referinţe
A1		15.109	Sector cadastral:50 Teren neimprejmuit;

B. Partea II. Proprietari şi acte

Inscrieri privitoare la dreptul de proprietate şi alte drepturi reale		Referinţe
/		
Act Normativ nr. 7, din 13/03/1996 emis de Parlamentul Romaniei (Lege);		
B1	Intabulare, drept de PROPRIETATE, dobandit prin Lege, cota actuala 1/1, cota initiala 1/1	A1
	1) **NEIDENTIFICAT NEIDENTIFICAT**, Lipsa C.N.P.	
Act Administrativ nr. 7048, din 29/06/2023 emis de Primaria Vama (Adeverinta proprietate);		
B2	Se notează posesia faptică.	A1
	1) **SIMIONESCU ELENA**	

C. Partea III. SARCINI .

Inscrieri privind dezmembramintele dreptului de proprietate, drepturi reale de garanţie şi sarcini	Referinţe
NU SUNT	

Document care conține date cu caracter personal, protejat de prevederile Regulamentului (UE) nr. 679/2016 și Legii 190/2018

Anexa Nr. 1 La Partea I

Teren

Nr cadastral	Suprafaţa (mp)*	Observaţii / Referinţe
	15.109	

* Suprafaţa este determinată in planul de proiecţie Stereo 70.

DETALII LINIARE IMOBIL

Date referitoare la teren

Crt	Categorie folosință	Intra vilan	Suprafaţa (mp)	Tarla	Parcelă	Nr. topo	Observaţii / Referinţe
1	pasune	DA	146	-	1P	-	
2	pasune	NU	14.963	-	2P	-	

Lungime Segmente

1) Valorile lungimilor segmentelor sunt obţinute din proiecţie în plan.

Punct început	X / Y	Punct sfârşit	X / Y	Lungime segment (** (m)
1	550.237,704 671.748,724	2	550.244,691 671.728,887	21.032
3	550.250,748 671.716,254	4	550.266,984 671.722,822	17.514
5	550.272,174 671.727,374	6	550.284,434 671.738,685	16.681
7	550.293,588 671.746,592	8	550.304,649 671.761,946	18.923

Punct început	X / Y	Punct sfârşit	X / Y	Lungime segment (** (m)
2	550.244,691 671.728,887	3	550.250,748 671.716,254	14.01
4	550.266,984 671.722,822	5	550.272,174 671.727,374	6.903
6	550.284,434 671.738,685	7	550.293,588 671.746,592	12.096
8	550.304,649 671.761,946	9	550.311,608 671.769,809	10.5

Document care conține date cu caracter personal, protejat de prevederile Regulamentului (UE) nr. 679/2016 și Legii 190/2018

Punct început	X / Y	Punct sfârşit	X / Y	Lungime segment (** (m)
9	550.311,608 671.769,809	10	550.184,926 671.951,141	221.2
11	550.175,748 671.947,013	12	550.170,354 671.944,719	5.861
13	550.169,178 671.944,074	14	550.173,265 671.935,861	9.174
15	550.173,894 671.934,598	16	550.159,437 671.916,131	23.453
17	550.138,417 671.894,217	18	550.149,867 671.880,593	17.797
19	550.154,129 671.875,308	20	550.167,289 671.859,336	20.695
21	550.186,444 671.836,229	22	550.192,653 671.827,083	11.054
23	550.213,184 671.795,174	24	550.228,223 671.770,959	28.505

Punct început	X / Y	Punct sfârşit	X / Y	Lungime segment (** (m)
10	550.184,926 671.951,141	11	550.175,748 671.947,013	10.064
12	550.170,354 671.944,719	13	550.169,178 671.944,074	1.341
14	550.173,265 671.935,861	15	550.173,894 671.934,598	1.411
16	550.159,437 671.916,131	17	550.138,417 671.894,217	30.366
18	550.149,867 671.880,593	19	550.154,129 671.875,308	6.789
20	550.167,289 671.859,336	21	550.186,444 671.836,229	30.014
22	550.192,653 671.827,083	23	550.213,184 671.795,174	37.943
24	550.228,223 671.770,959	1	550.237,704 671.748,724	24.172

** Lungimile segmentelor sunt determinate în planul de proiecţie Stereo 70 şi sunt rotunjite la 1 milimetru.
*** Distanţa dintre puncte este formată din segmente cumulate ce sunt mai mici decât valoarea 1 milimetru.

Document care conține date cu caracter personal, protejat de prevederile Regulamentului (UE) nr. 679/2016 și Legii 190/2018

DATE DESPRE IMOBILUL NR. 4454

Oficiul de Cadastru şi Publicitate Imobiliară SUCEAVA
Biroul de Cadastru şi Publicitate Imobiliară Campulung Moldovenesc

A. Partea I. Descrierea imobilului

TEREN Necunoscut

Adresa: Loc. Prisaca Dornei, Jud. Suceava

Nr. Crt	Nr cadastral Nr. topografic	Suprafaţa* (mp)	Observaţii / Referinţe
A1	37573	1.827	Sector cadastral:50 Teren neimprejmuit; Teren intravilan si extravilan, imprejmuit partial cu gard din lemn.

B. Partea II. Proprietari şi acte

Inscrieri privitoare la dreptul de proprietate şi alte drepturi reale		Referinţe
20235 / 12/12/2022		
Act Administrativ nr. 13316, din 21/11/2022 emis de Primaria com. Vama, proces verbal de vecinatate (act administrativ nr 13317 din 21-11-2022, emis de Primaria com. Vama;act notarial nr 4074 din 24-11-2022, emis de BIN Scraba Luminita Doru Paul);		
B1	se noteaza posesia	A1
	1) **BOŞUTAR LUCEA-ILARIA** 2) **BOŞUTAR MIHAI**	
/		
Act Normativ nr. 7, din 13/03/1996 emis de Parlamentul Romaniei (Lege);		
B2	Intabulare, drept de PROPRIETATE, dobandit prin Lege, cota actuala 1/1, cota initiala 1/1	A1
	1) **NEIDENTIFICAT NEIDENTIFICAT**, Lipsa C.N.P.	

C. Partea III. SARCINI .

Inscrieri privind dezmembramintele dreptului de proprietate, drepturi reale de garanţie şi sarcini	Referinţe
NU SUNT	

Anexa Nr. 1 La Partea I

Teren

Nr cadastral	Suprafaţa (mp)*	Observaţii / Referinţe
37573	1.827	Teren intravilan si extravilan, imprejmuit partial cu gard din lemn.

* Suprafaţa este determinată in planul de proiecţie Stereo 70.

DETALII LINIARE IMOBIL

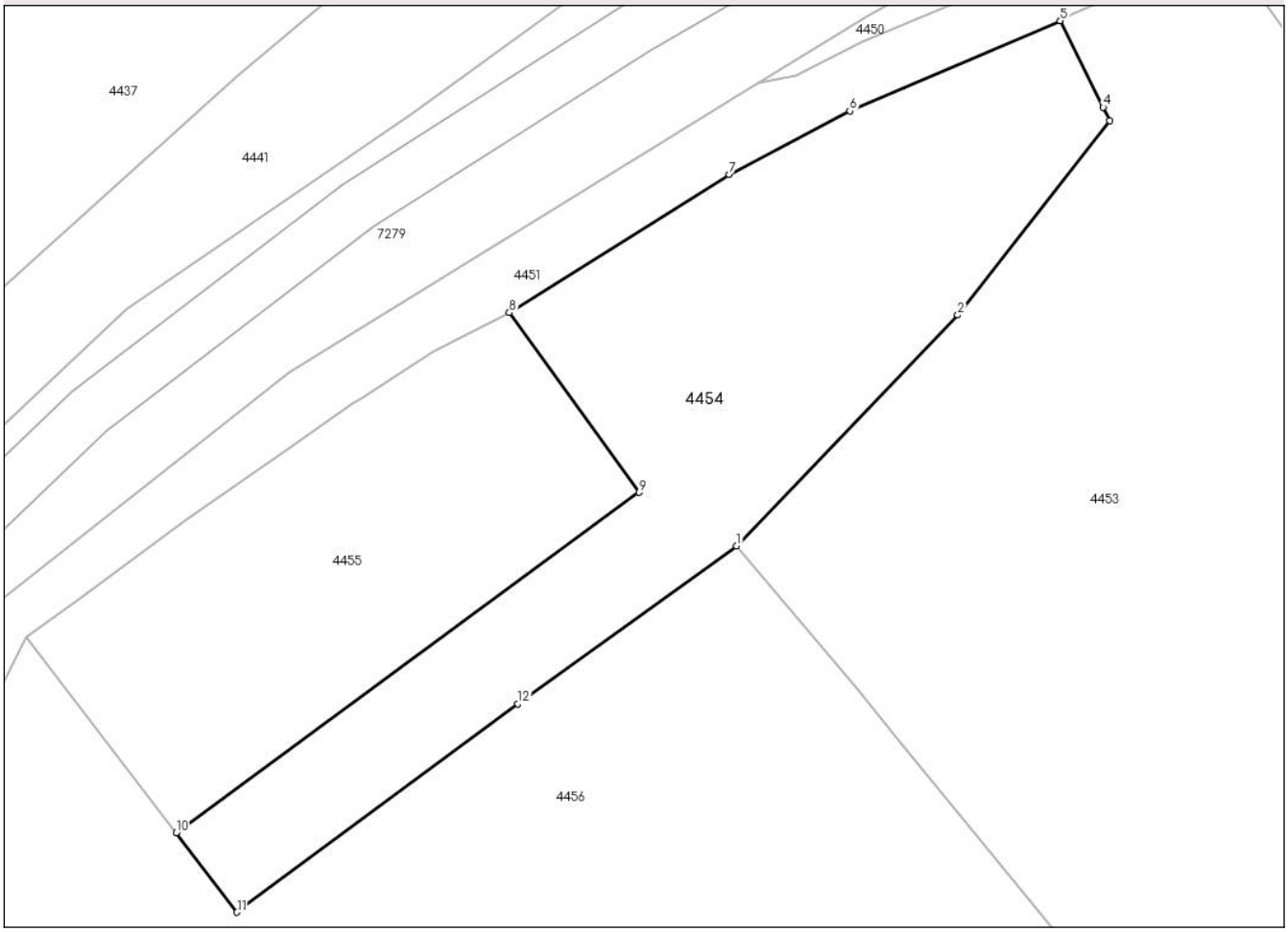

Date referitoare la teren

Crt	Categorie folosință	Intra vilan	Suprafaţa (mp)	Tarla	Parcelă	Nr. topo	Observaţii / Referinţe
1	faneata	DA	690	-	1F	-	
2	faneata	NU	1.137	-	2F	-	

Lungime Segmente
1) Valorile lungimilor segmentelor sunt obţinute din proiecţie în plan.

Punct început	X / Y	Punct sfârşit	X / Y	Lungime segment (** (m)
1	550.138,417 671.894,217	2	550.159,437 671.916,131	30.366
2	550.159,437 671.916,131	3	550.173,894 671.934,598	23.453
3	550.173,894 671.934,598	4	550.173,265 671.935,861	1.411
4	550.173,265 671.935,861	5	550.169,178 671.944,074	9.174

Document care conține date cu caracter personal, protejat de prevederile Regulamentului (UE) nr. 679/2016 și Legii 190/2018

Punct început	X / Y	Punct sfârşit	X / Y	Lungime segment (** (m)
5	550.169,178 671.944,074	6	550.149,184 671.935,509	21.751
6	550.149,184 671.935,509	7	550.137,689 671.929,452	12.993
7	550.137,689 671.929,452	8	550.116,815 671.916,349	24.646
8	550.116,815 671.916,349	9	550.129,145 671.899,287	21.051
9	550.129,145 671.899,287	10	550.085,158 671.866,963	54.586
10	550.085,158 671.866,963	11	550.090,928 671.859,428	9.49
11	550.090,928 671.859,428	12	550.117,633 671.879,197	33.226
12	550.117,633 671.879,197	1	550.138,417 671.894,217	25.643

** Lungimile segmentelor sunt determinate în planul de proiecţie Stereo 70 şi sunt rotunjite la 1 milimetru.
*** Distanţa dintre puncte este formată din segmente cumulate ce sunt mai mici decât valoarea 1 milimetru.

Document care conține date cu caracter personal, protejat de prevederile Regulamentului (UE) nr. 679/2016 și Legii 190/2018

DATE DESPRE IMOBILUL NR. 4455

Oficiul de Cadastru şi Publicitate Imobiliară SUCEAVA
Biroul de Cadastru şi Publicitate Imobiliară Campulung Moldovenesc

A. Partea I. Descrierea imobilului

TEREN Necunoscut Nr. CF vechi:6193

Adresa: Loc. Prisaca Dornei, Jud. Suceava

Nr. Crt	Nr cadastral Nr. topografic	Suprafaţa* (mp)	Observaţii / Referinţe
A1	32332	1.260	Sector cadastral:50 Teren neimprejmuit; Teren partial intravilan, imprejmuit cu gard din lemn.

B. Partea II. Proprietari şi acte

Inscrieri privitoare la dreptul de proprietate şi alte drepturi reale		Referinţe
3329 / 06/03/2023		
Act Notarial nr. 786, din 02/03/2023 emis de Scraba Luminita Doru Paul (Contract de donatie);		
B8	Intabulare, drept de PROPRIETATE, dobandit prin Conventie, cota actuala 1/2, cota initiala 1/2	A1
	1) **BOŞUTAR LUCEA-ILARIA**	
B9	Intabulare, drept de PROPRIETATE, dobandit prin Conventie, cota actuala 1/2, cota initiala 1/2	A1
	1) **BOŞUTAR MIHAI**	

C. Partea III. SARCINI .

Inscrieri privind dezmembramintele dreptului de proprietate, drepturi reale de garanţie şi sarcini	Referinţe
NU SUNT	

Document care conține date cu caracter personal, protejat de prevederile Regulamentului (UE) nr. 679/2016 și Legii 190/2018

Anexa Nr. 1 La Partea I

Teren

Nr cadastral	Suprafaţa (mp)*	Observaţii / Referinţe
32332	1.260	Teren partial intravilan, imprejmuit cu gard din lemn.

* Suprafaţa este determinată in planul de proiecţie Stereo 70.

DETALII LINIARE IMOBIL

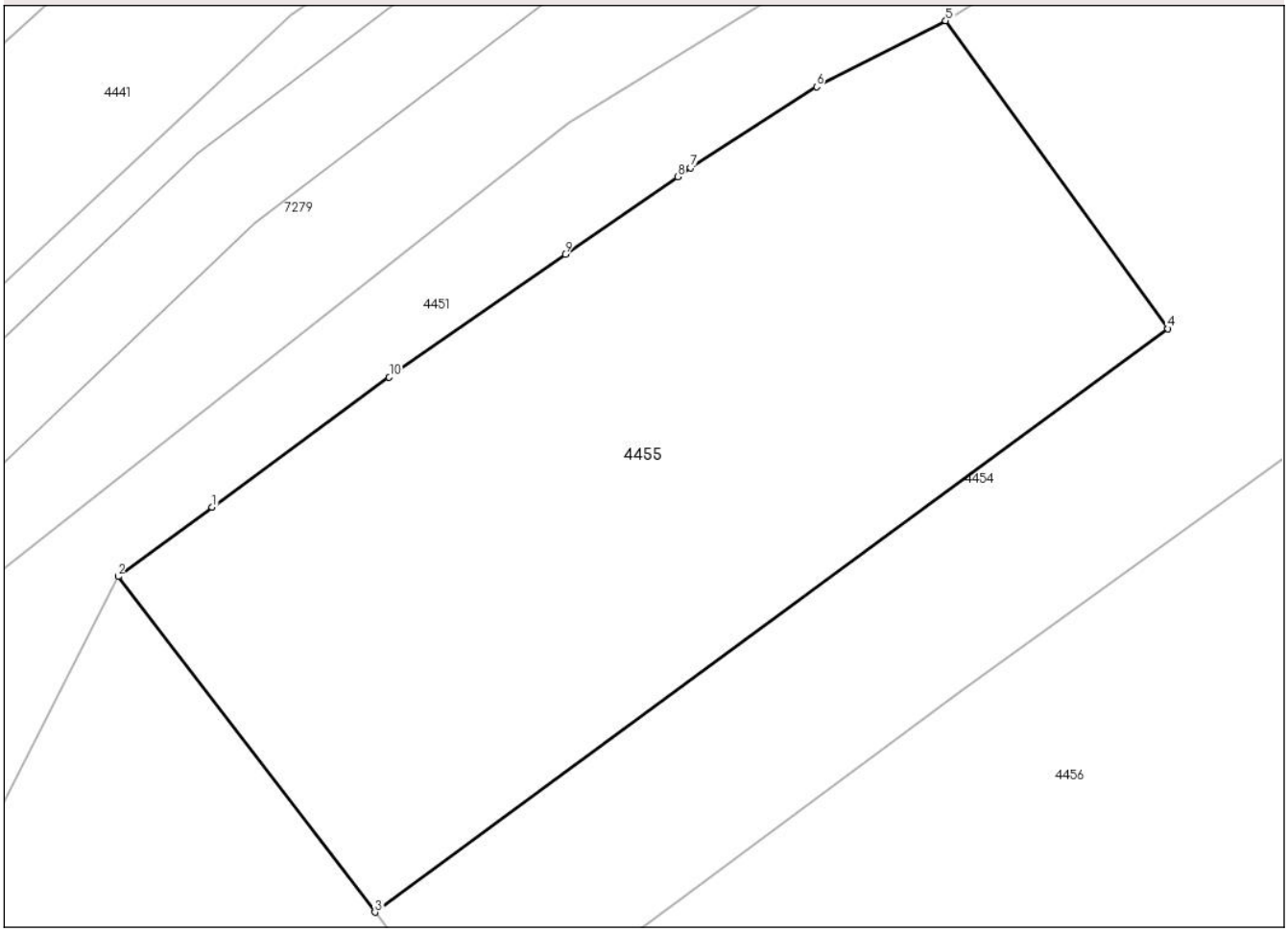

Date referitoare la teren

Crt	Categorie folosință	Intra vilan	Suprafaţa (mp)	Tarla	Parcelă	Nr. topo	Observaţii / Referinţe
1	arabil	DA	754	-	1A	2104/346	
2	arabil	NU	506	-	2A	-	

Lungime Segmente
1) Valorile lungimilor segmentelor sunt obţinute din proiecţie în plan.

Punct început	X / Y	Punct sfârşit	X / Y	Lungime segment (** (m)
1	550.076,131 671.889,399	2	550.070,921 671.885,558	6.473
2	550.070,921 671.885,558	3	550.085,158 671.866,963	23.419
3	550.085,158 671.866,963	4	550.129,145 671.899,287	54.586
4	550.129,145 671.899,287	5	550.116,815 671.916,349	21.051

Document care conține date cu caracter personal, protejat de prevederile Regulamentului (UE) nr. 679/2016 și Legii 190/2018

Punct început	X / Y	Punct sfârşit	X / Y	Lungime segment (** (m)
5	550.116,815 671.916,349	6	550.109,652 671.912,695	8.041
6	550.109,652 671.912,695	7	550.102,663 671.908,206	8.306
7	550.102,663 671.908,206	8	550.101,943 671.907,71	0.874
8	550.101,943 671.907,71	9	550.095,716 671.903,417	7.563
9	550.095,716 671.903,417	10	550.085,956 671.896,603	11.903
10	550.085,956 671.896,603	1	550.076,131 671.889,399	12.183

** Lungimile segmentelor sunt determinate în planul de proiecţie Stereo 70 şi sunt rotunjite la 1 milimetru.
*** Distanţa dintre puncte este formată din segmente cumulate ce sunt mai mici decât valoarea 1 milimetru.

Document care conține date cu caracter personal, protejat de prevederile Regulamentului (UE) nr. 679/2016 și Legii 190/2018

DATE DESPRE IMOBILUL NR. 4456

Oficiul de Cadastru şi Publicitate Imobiliară SUCEAVA
Biroul de Cadastru şi Publicitate Imobiliară Campulung Moldovenesc

A. Partea I. Descrierea imobilului

TEREN Necunoscut

Adresa: Loc. Prisaca Dornei, Jud. Suceava, Prisaca Dornei, com. Vama

Nr. Crt	Nr cadastral Nr. topografic	Suprafaţa* (mp)	Observaţii / Referinţe
A1	32786	45.537	Sector cadastral:50 Teren neimprejmuit; Terenul este imprejmuit cu gard din plasa si gard din lemn.

Construcţii

Crt	Nr cadastral Nr. topografic	Adresa	Observaţii / Referinţe
A1.1	32786-C1	Loc. Prisaca Dornei, Jud. Suceava, Prisaca Dornei, com. Vama	Nr. niveluri:1; S. construita la sol:74 mp; S. construita desfasurata:124 mp; Anexa la exploatatia agricola - functiune de locuit sezoniera, P+M, Sd = 124 mp, Edificata in 2023.

B. Partea II. Proprietari şi acte

Inscrieri privitoare la dreptul de proprietate şi alte drepturi reale		Referinţe
12791 / 04/09/2015		
Act Notarial nr. 2380, din 03/09/2015 emis de Rotaru Dorina (act administrativ nr 4664 din 26-04-2023, emis de Primaria com. Vama);		
B1	Se infiinteaza cartea funciara 32786 a imobilului cu numarul cadastral 32786/Vama, rezultat din alipirea urmatoarelor imobile:~-nr.cad. 31896 din cf.31896 care se sisteaza;~-nr.cad.31882 din cf.31882 care se sisteaza;~-nr.cad.31880 din cf.31880 care se sisteaza;~-nr.cad. 31885 din cf.31885 care se sisteaza;~-nr.cad.31898 din cf.31898 care se sisteaza;	A1
Hotarare Judecatoreasca nr. 49, din 16/01/2012 emis de JUDECATORIA CAMPULUNG MOLD. (hotarare judecatoreasca nr. INCHEIERE/18-02-2012 emis de JUDECATORIA CAMPULUNG MOLDOVENESC; act notarial nr. 159/05-02-2013 emis de BNP DORINA ROTARIU;);		
B2	Intabulare, drept de PROPRIETATE, cu titlu de cumparare, ca bun comun, dobandit prin Hotarare Judecatoreasca, cota actuala 3157/8739, cota initiala 1/1	A1
	1) **BOSUTAR MIHAI** 2) **BOSUTAR LUCEA ILARIA**	
	OBSERVATII: pozitie transcrisa din CF 31896/Vama, incheierea nr. 5027din 17-04-2013	
Hotarare Judecatoreasca nr. 49, din 16/01/2012 emis de JUDECATORIA CAMPULUNG MOLD. (act administrativ nr. 36790/19-11-2012 emis de ANAF CAMPULUNG MOLDOVENESC; act administrativ nr. INCHEIERE/18-02-2012 emis de JUDECATORIA CAMPULUNG MOLDOVENESC; act administrativ nr. 3173/10-04-2013 emis de PRIMARIA VAMA; act notarial nr. 159/05-02-2013 emis de BNP DORINA ROTARU;);		
B3	Intabulare, drept de PROPRIETATE, cu titlu de cumparare, ca bun comun, dobandit prin Hotarare Judecatoreasca, cota actuala 1512/8739, cota initiala 1/1	A1
	1) **BOSUTAR MIHAI** 2) **BOSUTAR LUCEA ILARIA**	
	OBSERVATII: pozitie transcrisa din CF 31882/Vama, incheierea nr. 5028din 17-04-2013	
Hotarare Judecatoreasca nr. 49, din 16/01/2012 emis de JUDECATORIA CAMPULUNG MOLD. (act administrativ nr. 36790/19-11-2012 emis de ANAF CAMPULUNG MOLDOVENESC; hotarare judecatoreasca nr. INCHEIERE/18-02-2012 emis de JUDECATORIA CAMPULUNG MOLDOVENESC; act administrativ nr. 3173/10-04-2013 emis de PRIMARIA VAMA; act notarial nr. 159/05-02-2013 emis de BNP DORINA ROTARU;);		
B4	Intabulare, drept de PROPRIETATE, cu titlu de cumparare, ca bun comun, dobandit prin Hotarare Judecatoreasca, cota actuala 816/8739, cota initiala 1/1	A1
	1) **BOSUTAR MIHAI** 2) **BOSUTAR LUCEA ILARIA**	
	OBSERVATII: pozitie transcrisa din CF 31880/Vama, incheierea nr. 5029din 17-04-2013	
B5	Intabulare, drept de PROPRIETATE, cu titlu de cumparare, ca bun comun, dobandit prin Hotarare Judecatoreasca, cota actuala 1254/8739, cota initiala 1/1	A1
	1) **BOSUTAR MIHAI** 2) **BOSUTAR LUCEA ILARIA**	

Document care conține date cu caracter personal, protejat de prevederile Regulamentului (UE) nr. 679/2016 și Legii 190/2018

Inscrieri privitoare la dreptul de proprietate şi alte drepturi reale		Referinţe
	OBSERVATII: pozitie transcrisa din CF 31885/Vama, incheierea nr. 5030din 17-04-2013	
B6	Intabulare, drept de PROPRIETATE,cu titlu de cumparare, ca bun comun, dobandit prin Hotarare Judecatoreasca, cota actuala 2000/8739, cota initiala 1/1	A1
	1) **BOSUTAR MIHAI** 2) **BOSUTAR LUCEA ILARIA**	
	OBSERVATII: pozitie transcrisa din CF 31898/Vama, incheierea nr. 5031din 17-04-2013	
14138 / 01/10/2015		
Act Notarial nr. 2592, din 29/09/2015 emis de ROTARU DORINA (act administrativ nr 4664 din 26-04-2023, emis de Primaria com. Vama);		
B7	se noteaza modificarea suprafetei imobilului cu nr. cad.32786 din CF 32786 a localitatii Vama de la 43695 m.p. la 45537 m.p .	A1
6588 / 28/04/2023		
Act Administrativ nr. 4662, din 26/04/2023 emis de Primaria com. Vama (act administrativ nr 4664 din 26-04-2023, emis de Primaria com. Vama);		
B8	Intabulare, drept de PROPRIETATEbun comun in devalmasie, dobandit prin Construire, cota actuala 1/1, cota initiala 1/1	A1.1
	1) **BOSUTAR MIHAI** 2) **BOSUTAR LUCEA ILARIA**	
B9	-Se noteaza actualizare informatii tehnice in sensul schimbarii categoriei de folosinta	A1

C. Partea III. SARCINI .

Inscrieri privind dezmembramintele dreptului de proprietate, drepturi reale de garanţie şi sarcini	Referinţe
NU SUNT	

Anexa Nr. 1 La Partea I

Teren

Nr cadastral	Suprafaţa (mp)*	Observaţii / Referinţe
32786	45.537	Terenul este imprejmuit cu gard din plasa si gard din lemn.

* Suprafaţa este determinată in planul de proiecţie Stereo 70.

DETALII LINIARE IMOBIL

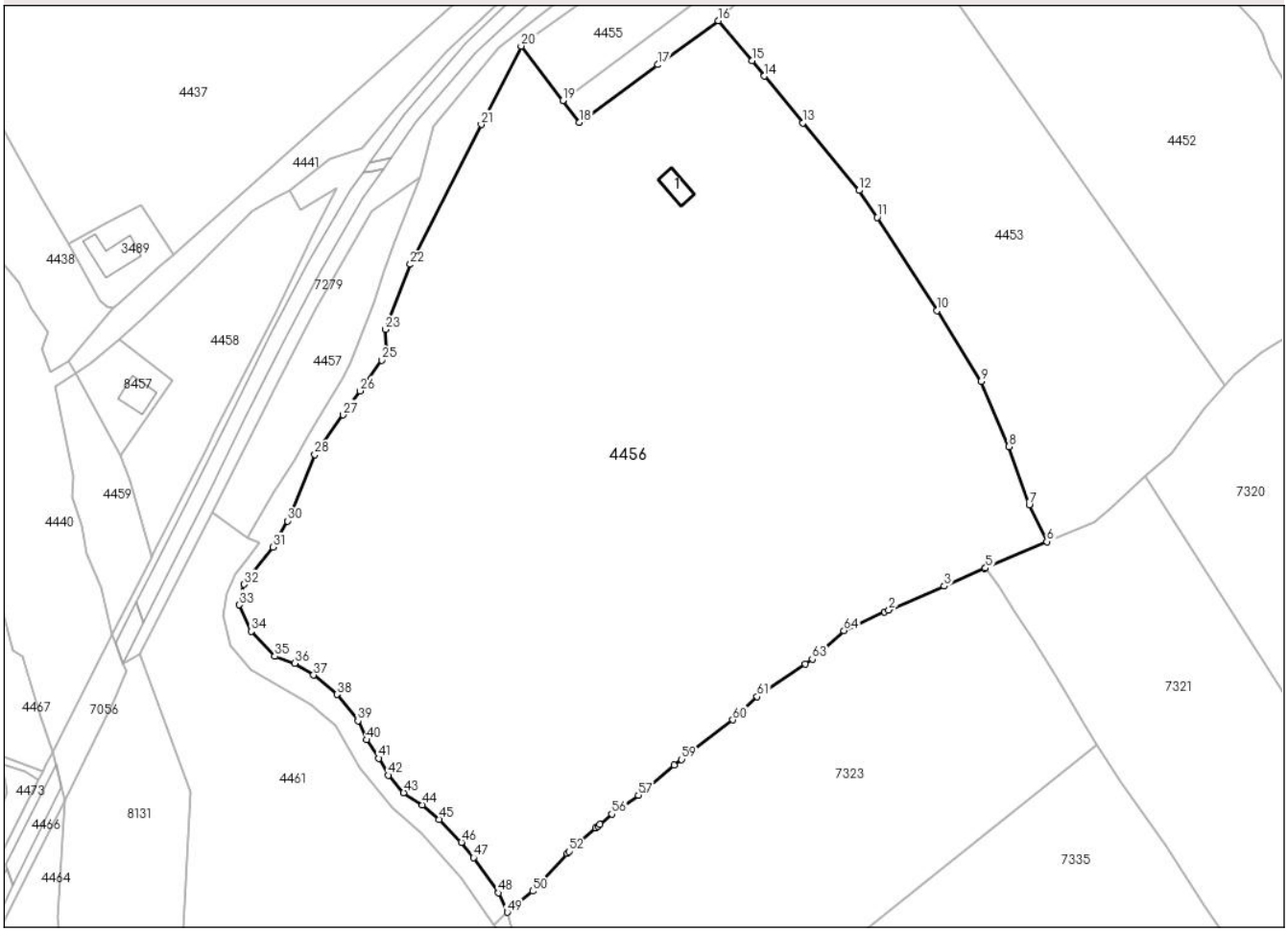

Date referitoare la teren

Crt	Categorie folosință	Intra vilan	Suprafaţa (mp)	Tarla	Parcelă	Nr. topo	Observaţii / Referinţe
1	faneata	DA	447	-	1F	-	
2	curti constructii	NU	200	-	2CC	-	
3	pasune	NU	28.255	-	3F	-	
4	pasune	NU	16.635	-	4P	-	

Date referitoare la construcţii

Crt	Număr	Destinaţie construcţie	Supraf. (mp)	Situaţie juridică	Observaţii / Referinţe
A1.1	32786-C1	constructii anexa	74	Cu acte	Nr. niveluri:1; S. construita la sol:74 mp; S. construita desfasurata:124 mp; Anexa la exploatatia agricola - functiune de locuit sezoniera, P+M, Sd = 124 mp, Edificata in 2023.

Lungime Segmente

1) Valorile lungimilor segmentelor sunt obţinute din proiecţie în plan.

Punct început	X / Y	Punct sfârşit	X / Y	Lungime segment
1	550.195,243 671.692,301	2	550.196,704 671.692,929	1.59
2	550.196,704 671.692,929	3	550.215,595 671.701,051	20.563
3	550.215,595 671.701,051	4	550.229,542 671.707,121	15.211

Punct început	X / Y	Punct sfârşit	X / Y	Lungime segment
4	550.229,542 671.707,121	5	550.229,745 671.707,208	0.221
7	550.244,691 671.728,887	8	550.237,704 671.748,724	21.032
10	550.213,184 671.795,174	11	550.192,653 671.827,083	37.943
13	550.167,289 671.859,336	14	550.154,129 671.875,308	20.695
16	550.138,417 671.894,217	17	550.117,633 671.879,197	25.643
19	550.085,158 671.866,963	20	550.070,921 671.885,558	23.419
22	550.032,994 671.810,978	23	550.024,41 671.788,792	23.789
25	550.023,279 671.778,273	26	550.015,825 671.767,759	12.888
28	550.000,359 671.745,945	29	549.991,92 671.724,735	22.827
31	549.985,998 671.714,415	32	549.976,139 671.701,661	16.12
34	549.978,591 671.685,643	35	549.986,666 671.677,055	11.788
37	549.999,915 671.670,665	38	550.007,88 671.664,05	10.354
40	550.018,049 671.648,54	41	550.022,243 671.642,219	7.586
43	550.030,763 671.630,508	44	550.037,191 671.626,344	7.659
46	550.050,543 671.613,561	47	550.054,673 671.608,284	6.701
49	550.066,206 671.589,651	50	550.074,906 671.596,888	11.317
52	550.087,314 671.610,419	53	550.096,466 671.618,417	12.154
55	550.097,883 671.619,655	56	550.101,913 671.623,177	5.352
58	550.123,342 671.639,828	59	550.125,792 671.641,845	3.173
61	550.151,67 671.663,304	62	550.168,088 671.674,433	19.834
64	550.181,346 671.685,891	1	550.195,243 671.692,301	15.304

Punct început	X / Y	Punct sfârşit	X / Y	Lungime segment
5	550.229,745 671.707,208	6	550.250,748 671.716,254	22.868
8	550.237,704 671.748,724	9	550.228,223 671.770,959	24.172
11	550.192,653 671.827,083	12	550.186,444 671.836,229	11.054
14	550.154,129 671.875,308	15	550.149,867 671.880,593	6.789
17	550.117,633 671.879,197	18	550.090,928 671.859,428	33.226
20	550.070,921 671.885,558	21	550.057,309 671.858,791	30.029
23	550.024,41 671.788,792	24	550.024,683 671.782,201	6.597
26	550.015,825 671.767,759	27	550.009,995 671.759,536	10.08
29	549.991,92 671.724,735	30	549.991,094 671.723,295	1.66
32	549.976,139 671.701,661	33	549.974,517 671.694,653	7.193
35	549.986,666 671.677,055	36	549.993,45 671.674,725	7.173
38	550.007,88 671.664,05	39	550.015,105 671.655,052	11.54
41	550.022,243 671.642,219	42	550.025,452 671.636,423	6.625
44	550.037,191 671.626,344	45	550.042,942 671.621,402	7.583
47	550.054,673 671.608,284	48	550.063,223 671.596,313	14.711
50	550.074,906 671.596,888	51	550.086,606 671.609,647	17.311
53	550.096,466 671.618,417	54	550.097,153 671.619,118	0.981
56	550.101,913 671.623,177	57	550.111,003 671.629,667	11.169
59	550.125,792 671.641,845	60	550.143,331 671.655,335	22.127
62	550.168,088 671.674,433	63	550.170,492 671.676,063	2.904

Punct început	X / Y	Punct sfârşit	X / Y	Lungime segment
6	550.250,748 671.716,254	7	550.244,691 671.728,887	14.01
9	550.228,223 671.770,959	10	550.213,184 671.795,174	28.505
12	550.186,444 671.836,229	13	550.167,289 671.859,336	30.014
15	550.149,867 671.880,593	16	550.138,417 671.894,217	17.797
18	550.090,928 671.859,428	19	550.085,158 671.866,963	9.49
21	550.057,309 671.858,791	22	550.032,994 671.810,978	53.64
24	550.024,683 671.782,201	25	550.023,279 671.778,273	4.171
27	550.009,995 671.759,536	28	550.000,359 671.745,945	16.66
30	549.991,094 671.723,295	31	549.985,998 671.714,415	10.238
33	549.974,517 671.694,653	34	549.978,591 671.685,643	9.888
36	549.993,45 671.674,725	37	549.999,915 671.670,665	7.634
39	550.015,105 671.655,052	40	550.018,049 671.648,54	7.147
42	550.025,452 671.636,423	43	550.030,763 671.630,508	7.949
45	550.042,942 671.621,402	46	550.050,543 671.613,561	10.92
48	550.063,223 671.596,313	49	550.066,206 671.589,651	7.299
51	550.086,606 671.609,647	52	550.087,314 671.610,419	1.047
54	550.097,153 671.619,118	55	550.097,883 671.619,655	0.907
57	550.111,003 671.629,667	58	550.123,342 671.639,828	15.984
60	550.143,331 671.655,335	61	550.151,67 671.663,304	11.534
63	550.170,492 671.676,063	64	550.181,346 671.685,891	14.642

**** Lungimile segmentelor sunt determinate în planul de proiecţie Stereo 70 şi sunt rotunjite la 1 milimetru.**
***** Distanţa dintre puncte este formată din segmente cumulate ce sunt mai mici decât valoarea 1 milimetru.**

Document care conține date cu caracter personal, protejat de prevederile Regulamentului (UE) nr. 679/2016 și Legii 190/2018

DATE DESPRE IMOBILUL NR. 4457

Oficiul de Cadastru şi Publicitate Imobiliară SUCEAVA
Biroul de Cadastru şi Publicitate Imobiliară Campulung Moldovenesc

A. Partea I. Descrierea imobilului

TEREN Intravilan

Adresa: Loc. Prisaca Dornei, Jud. Suceava

Nr. Crt	Nr cadastral Nr. topografic	Suprafaţa* (mp)	Observaţii / Referinţe
A1	37871	2.018	Sector cadastral:50 Teren neimprejmuit; Terenul este partial imprejmuit cu gard din lemn.

B. Partea II. Proprietari şi acte

Inscrieri privitoare la dreptul de proprietate şi alte drepturi reale		Referinţe
11539 / 07/07/2023		
Act Notarial nr. 2113, din 03/07/2023 emis de BIN Scraba Luminita Doru Paul (act administrativ nr 7202 din 03-07-2023, emis de Primaria comunei Vama);		
B1	se notează POSESIA asupra imobilului, ca bun comun în devălmășie	A1
	1) **BOŞUTAR MIHAI** 2) **BOŞUTAR LUCEA-ILARIA**	
/		
Act Notarial nr. 7, din 13/03/1996 emis de PARLAMENTUL ROMANIEI (Lege);		
B2	Intabulare, drept de PROPRIETATE, dobandit prin Lege, cota actuala 1/1, cota initiala 1/1	A1
	1) **NEIDENTIFICAT NEIDENTIFICAT**, Lipsa C.N.P.	

C. Partea III. SARCINI .

Inscrieri privind dezmembramintele dreptului de proprietate, drepturi reale de garanţie şi sarcini	Referinţe
NU SUNT	

Anexa Nr. 1 La Partea I

Teren

Nr cadastral	Suprafaţa (mp)*	Observaţii / Referinţe
37871	2.018	Terenul este partial imprejmuit cu gard din lemn.

* Suprafaţa este determinată in planul de proiecţie Stereo 70.

DETALII LINIARE IMOBIL

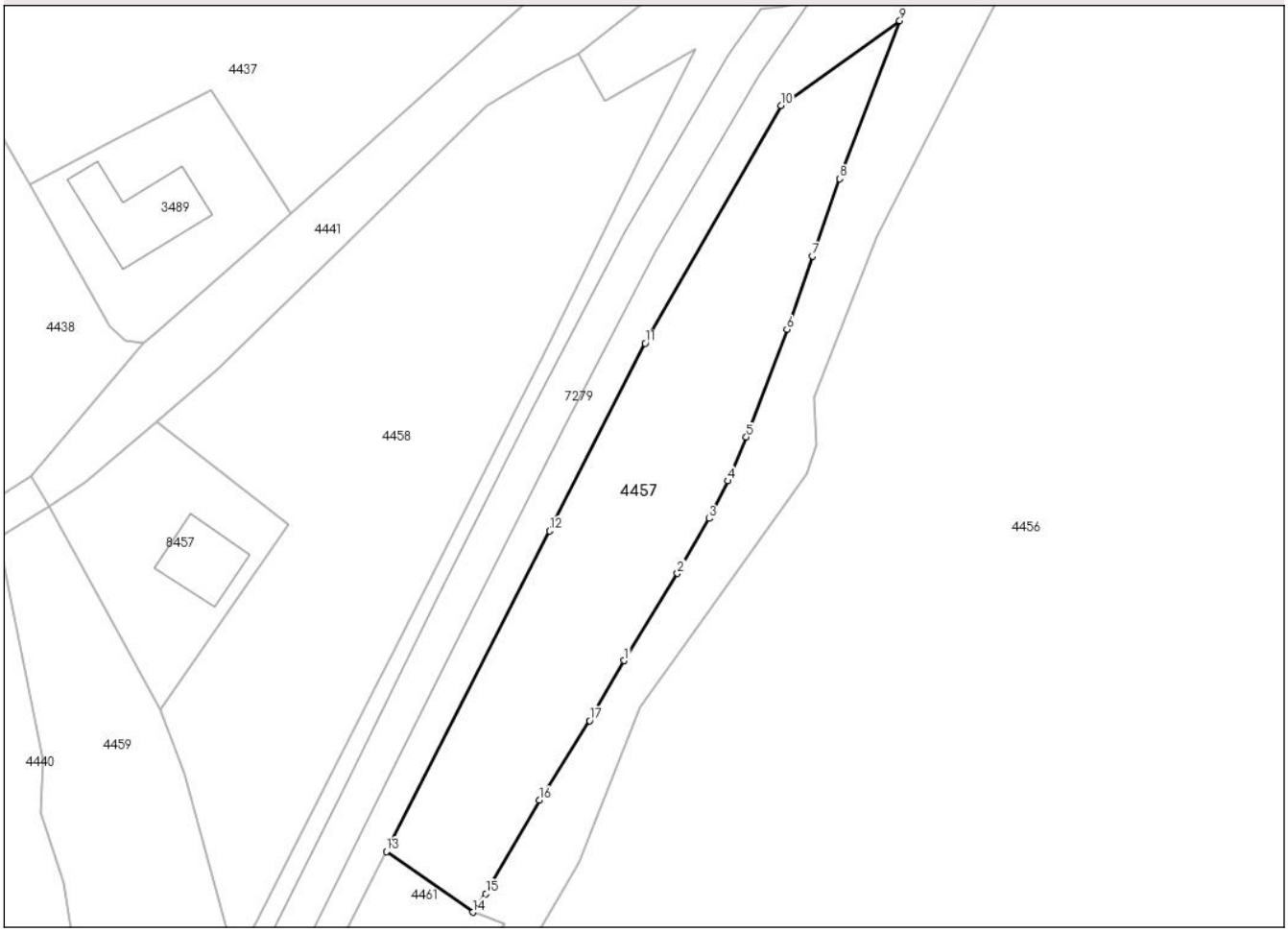

Date referitoare la teren

Crt	Categorie folosință	Intra vilan	Suprafaţa (mp)	Tarla	Parcelă	Nr. topo	Observaţii / Referinţe
1	faneata	DA	2.018	-	1F	-	

Lungime Segmente
1) Valorile lungimilor segmentelor sunt obţinute din proiecţie în plan.

Punct început	X / Y	Punct sfârşit	X / Y	Lungime segment (** (m)
1	549.998,078 671.752,452	2	550.005,463 671.764,496	14.128
2	550.005,463 671.764,496	3	550.009,85 671.772,085	8.766
3	550.009,85 671.772,085	4	550.012,404 671.777,273	5.782
4	550.012,404 671.777,273	5	550.014,979 671.783,314	6.567
5	550.014,979 671.783,314	6	550.020,579 671.798,194	15.899

Document care conține date cu caracter personal, protejat de prevederile Regulamentului (UE) nr. 679/2016 și Legii 190/2018

Punct început	X / Y	Punct sfârşit	X / Y	Lungime segment (** (m)
6	550.020,579 671.798,194	7	550.024,103 671.808,311	10.713
7	550.024,103 671.808,311	8	550.027,854 671.818,997	11.325
8	550.027,854 671.818,997	9	550.036,19 671.840,792	23.335
9	550.036,19 671.840,792	10	550.019,746 671.829,113	20.169
10	550.019,746 671.829,113	11	550.001,008 671.796,262	37.819
11	550.001,008 671.796,262	12	549.987,796 671.770,362	29.075
12	549.987,796 671.770,362	13	549.965,222 671.726,108	49.679
13	549.965,222 671.726,108	14	549.977,201 671.717,731	14.617
14	549.977,201 671.717,731	15	549.978,98 671.720,263	3.094
15	549.978,98 671.720,263	16	549.986,386 671.733,209	14.915
16	549.986,386 671.733,209	17	549.993,337 671.744,18	12.988
17	549.993,337 671.744,18	1	549.998,078 671.752,452	9.534

** Lungimile segmentelor sunt determinate în planul de proiecţie Stereo 70 şi sunt rotunjite la 1 milimetru.
*** Distanţa dintre puncte este formată din segmente cumulate ce sunt mai mici decât valoarea 1 milimetru.

Document care conține date cu caracter personal, protejat de prevederile Regulamentului (UE) nr. 679/2016 și Legii 190/2018

DATE DESPRE IMOBILUL NR. 4461

Oficiul de Cadastru şi Publicitate Imobiliară SUCEAVA
Biroul de Cadastru şi Publicitate Imobiliară Campulung Moldovenesc

A. Partea I. Descrierea imobilului

TEREN Necunoscut

Adresa: Loc. Prisaca Dornei, Jud. Suceava, la locul numit "Zavoi"

Nr. Crt	Nr cadastral Nr. topografic	Suprafaţa* (mp)	Observaţii / Referinţe
A1	37263	75.863	Sector cadastral:50 Teren neimprejmuit; teren neimprejmuit inregistrat in planul cadastral fara localizare certa datorita lipsei planului parcelar

B. Partea II. Proprietari şi acte

Inscrieri privitoare la dreptul de proprietate şi alte drepturi reale		Referinţe
8524 / 19/05/2022		
Act Administrativ nr. 39, din 16/05/2022 emis de Consiliul Local al Comunei Vama (HCL. hotarare consiliul local, anexa ; act administrativ nr adresa 6016 din 17-05-2022, emis de Primaria Comunei Vama);		
B1	Intabulare, drept de PROPRIETATE, dobandit prin Lege, cota actuala 1/1, cota initiala 1/1	A1
	1) **COMUNA VAMA**, CIF:4326698, Domeniul Privat	

C. Partea III. SARCINI .

Inscrieri privind dezmembramintele dreptului de proprietate, drepturi reale de garanţie şi sarcini	Referinţe
NU SUNT	

Anexa Nr. 1 La Partea I

Teren

Nr cadastral	Suprafaţa (mp)*	Observaţii / Referinţe
37263	75.863	teren neimprejmuit inregistrat in planul cadastral fara localizare certa datorita lipsei planului parcelar

* Suprafaţa este determinată in planul de proiecţie Stereo 70.

DETALII LINIARE IMOBIL

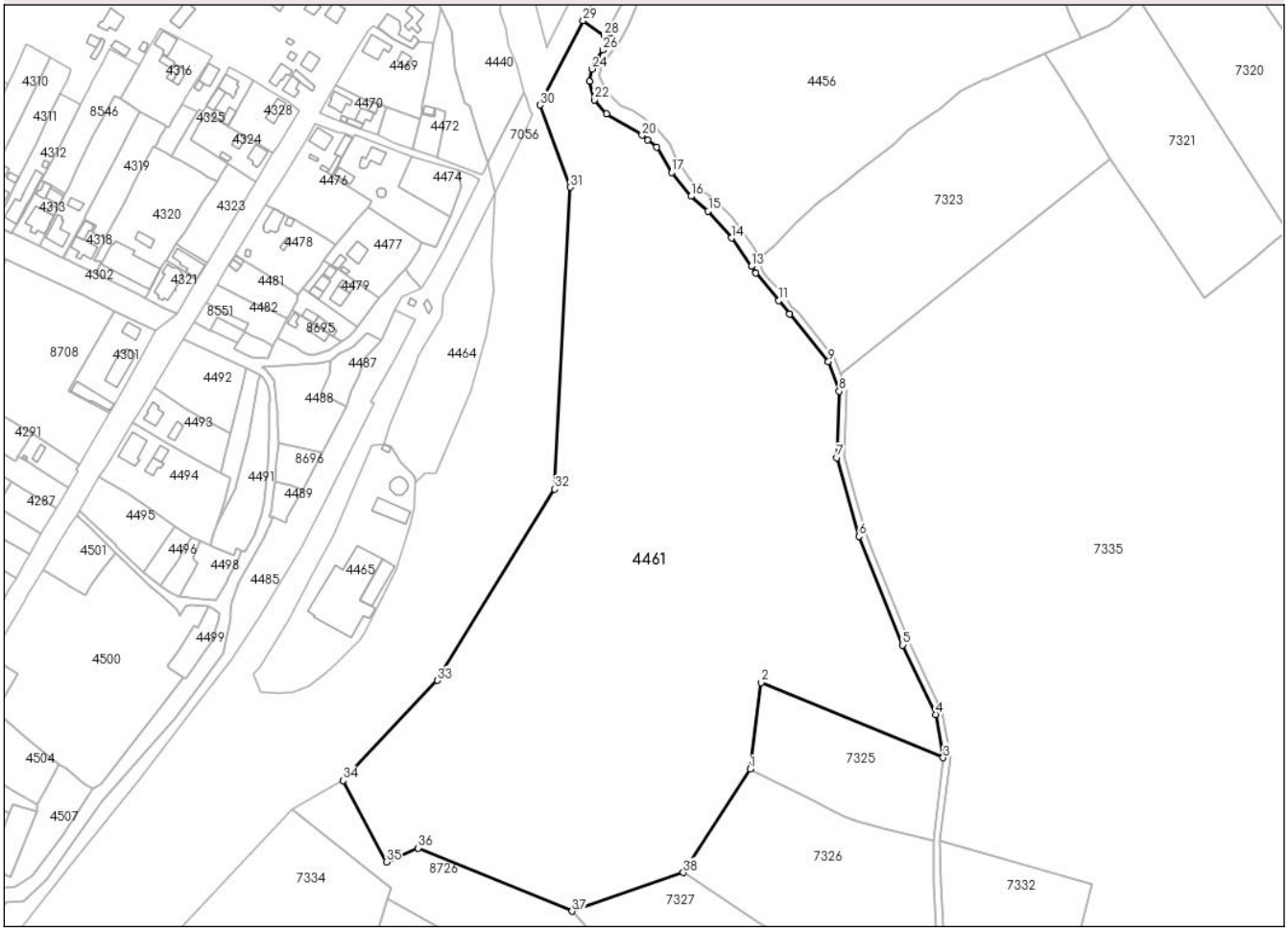

Date referitoare la teren

Crt	Categorie folosinţă	Intra vilan	Suprafaţa (mp)	Tarla	Parcelă	Nr. topo	Observaţii / Referinţe
1	pasune	DA	1.246	-	1P	-	
2	pasune	NU	74.617	-	2P	-	

Lungime Segmente

1) Valorile lungimilor segmentelor sunt obţinute din proiecţie în plan.

Punct început	X / Y	Punct sfârşit	X / Y	Lungime segment (** (m)
1	550.060,972 671.296,791	2	550.067,232 671.346,537	50.138
3	550.171,722 671.303,326	4	550.167,565 671.328,208	25.227
5	550.148,543 671.368,008	6	550.123,448 671.430,27	67.129
7	550.110,828 671.475,447	8	550.112,108 671.513,492	38.067

Punct început	X / Y	Punct sfârşit	X / Y	Lungime segment (** (m)
2	550.067,232 671.346,537	3	550.171,722 671.303,326	113.072
4	550.167,565 671.328,208	5	550.148,543 671.368,008	44.112
6	550.123,448 671.430,27	7	550.110,828 671.475,447	46.907
8	550.112,108 671.513,492	9	550.105,89 671.530,685	18.283

Document care conține date cu caracter personal, protejat de prevederile Regulamentului (UE) nr. 679/2016 și Legii 190/2018

Punct început	X / Y	Punct sfârşit	X / Y	Lungime segment (** (m)
9	550.105,89 671.530,685	10	550.083,575 671.557,755	35.082
11	550.077,285 671.565,482	12	550.064,37 671.581,35	20.459
13	550.061,658 671.585,225	14	550.050,286 671.601,469	19.829
15	550.036,934 671.616,834	16	550.027,057 671.625,43	13.094
17	550.015,9 671.638,965	18	550.007,486 671.653,598	16.88
19	550.002,343 671.657,735	20	549.999,073 671.660,365	4.197
21	549.978,587 671.672,62	22	549.971,637 671.680,668	10.634
23	549.969,076 671.691,276	24	549.970,173 671.698,409	7.217
25	549.973,283 671.704,994	26	549.976,535 671.709,327	5.417
27	549.981,599 671.716,073	28	549.977,201 671.717,731	4.7
29	549.965,222 671.726,108	30	549.940,366 671.677,702	54.415
31	549.957,855 671.630,553	32	549.948,863 671.457,456	173.33
33	549.881,71 671.347,655	34	549.827,443 671.290,208	79.026
35	549.852,35 671.243,575	36	549.870,595 671.251,581	19.924
37	549.958,813 671.215,311	38	550.022,673 671.237,497	67.604

Punct început	X / Y	Punct sfârşit	X / Y	Lungime segment (** (m)
10	550.083,575 671.557,755	11	550.077,285 671.565,482	9.964
12	550.064,37 671.581,35	13	550.061,658 671.585,225	4.73
14	550.050,286 671.601,469	15	550.036,934 671.616,834	20.356
16	550.027,057 671.625,43	17	550.015,9 671.638,965	17.541
18	550.007,486 671.653,598	19	550.002,343 671.657,735	6.6
20	549.999,073 671.660,365	21	549.978,587 671.672,62	23.872
22	549.971,637 671.680,668	23	549.969,076 671.691,276	10.913
24	549.970,173 671.698,409	25	549.973,283 671.704,994	7.282
26	549.976,535 671.709,327	27	549.981,599 671.716,073	8.435
28	549.977,201 671.717,731	29	549.965,222 671.726,108	14.617
30	549.940,366 671.677,702	31	549.957,855 671.630,553	50.288
32	549.948,863 671.457,456	33	549.881,71 671.347,655	128.708
34	549.827,443 671.290,208	35	549.852,35 671.243,575	52.868
36	549.870,595 671.251,581	37	549.958,813 671.215,311	95.383
38	550.022,673 671.237,497	1	550.060,972 671.296,791	70.587

**** Lungimile segmentelor sunt determinate în planul de proiecţie Stereo 70 şi sunt rotunjite la 1 milimetru.**
***** Distanţa dintre puncte este formată din segmente cumulate ce sunt mai mici decât valoarea 1 milimetru.**

Document care conține date cu caracter personal, protejat de prevederile Regulamentului (UE) nr. 679/2016 și Legii 190/2018

DATE DESPRE IMOBILUL NR. 6600

Oficiul de Cadastru şi Publicitate Imobiliară SUCEAVA
Biroul de Cadastru şi Publicitate Imobiliară Campulung Moldovenesc

A. Partea I. Descrierea imobilului

TEREN Extravilan

Adresa: Jud. Suceava

Nr. Crt	Nr cadastral Nr. topografic	Suprafaţa* (mp)	Observaţii / Referinţe
A1	38665	9.790	Sector cadastral:50 Teren neimprejmuit; Imobil partial imprejmuit

B. Partea II. Proprietari şi acte

Inscrieri privitoare la dreptul de proprietate şi alte drepturi reale		Referinţe
25080 / 18/11/2024		
Act Notarial nr. 2210, din 14/11/2024 emis de N.P. SCRABA LUMINITA ANA MARIA (Declaratie. inscris sub semnatura privata nr proces verbal de vecinătate din 28-10-2024, emis de PFA VIERIU PETRU-GHEORGHE;act administrativ nr adeverință nr. 12841 din 05-11-2024, emis de Primăria comunei Vama);		
B1	Se notează posesia	A1
	1) **LUNGU COSMIN-FLORIN** 2) **LUNGU AZITTA-SIANA**, bun comun, în devălmășie	
/		
Act Normativ nr. 7, din 13/03/1996 emis de PARLAMENTUL ROMANIEI (Lege);		
B2	Intabulare, drept de PROPRIETATE, dobandit prin Lege, cota actuala 1/1, cota initiala 1/1	A1
	1) **NEIDENTIFICAT NEIDENTIFICAT**, Lipsa C.N.P.	

C. Partea III. SARCINI .

Inscrieri privind dezmembramintele dreptului de proprietate, drepturi reale de garanţie şi sarcini	Referinţe
NU SUNT	

Anexa Nr. 1 La Partea I

Teren

Nr cadastral	Suprafaţa (mp)*	Observaţii / Referinţe
38665	9.790	Imobil partial imprejmuit

* Suprafaţa este determinată in planul de proiecţie Stereo 70.

DETALII LINIARE IMOBIL

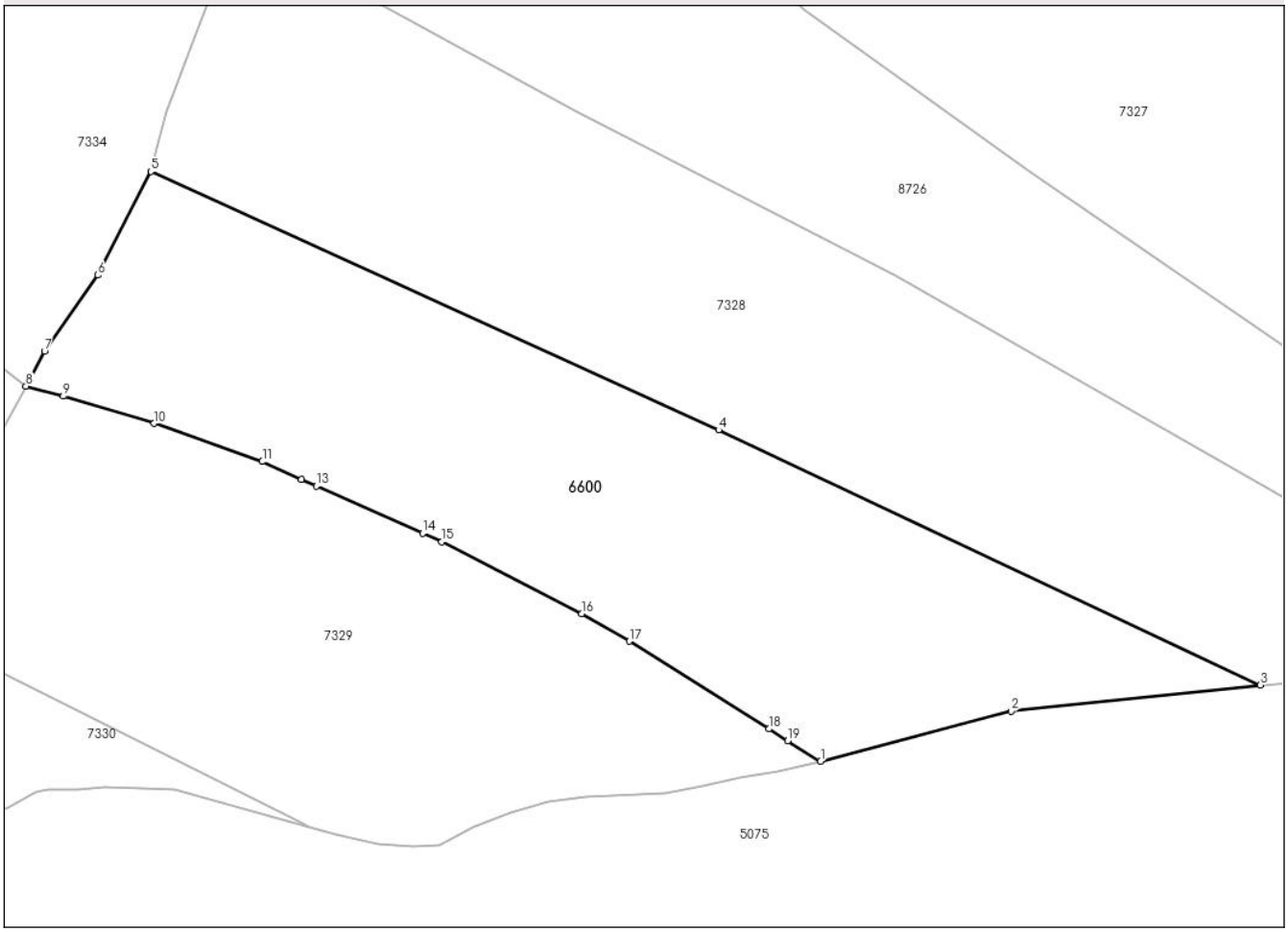

Date referitoare la teren

Crt	Categorie folosință	Intra vilan	Suprafaţa (mp)	Tarla	Parcelă	Nr. topo	Observaţii / Referinţe
1	faneata	NU	9.790	-	1F	-	

Lungime Segmente
1) Valorile lungimilor segmentelor sunt obţinute din proiecţie în plan.

Punct început	X / Y	Punct sfârşit	X / Y	Lungime segment (** (m)
1	549.971,389 671.053,442	2	550.009,817 671.063,549	39.735
2	550.009,817 671.063,549	3	550.060,073 671.068,865	50.536
3	550.060,073 671.068,865	4	549.950,807 671.120,24	120.741
4	549.950,807 671.120,24	5	549.836,282 671.172,338	125.818
5	549.836,282 671.172,338	6	549.825,614 671.151,46	23.446

Document care conține date cu caracter personal, protejat de prevederile Regulamentului (UE) nr. 679/2016 și Legii 190/2018

Punct început	X / Y	Punct sfârşit	X / Y	Lungime segment (** (m)
6	549.825,614 671.151,46	7	549.814,809 671.136,152	18.737
7	549.814,809 671.136,152	8	549.811,047 671.129,084	8.007
8	549.811,047 671.129,084	9	549.818,573 671.127,04	7.799
9	549.818,573 671.127,04	10	549.836,923 671.121,552	19.153
10	549.836,923 671.121,552	11	549.858,76 671.113,871	23.148
11	549.858,76 671.113,871	12	549.866,643 671.110,299	8.655
12	549.866,643 671.110,299	13	549.869,643 671.108,94	3.293
13	549.869,643 671.108,94	14	549.891,095 671.099,438	23.462
14	549.891,095 671.099,438	15	549.894,966 671.097,723	4.234
15	549.894,966 671.097,723	16	549.923,165 671.083,241	31.7
16	549.923,165 671.083,241	17	549.932,757 671.077,682	11.086
17	549.932,757 671.077,682	18	549.960,946 671.059,994	33.279
18	549.960,946 671.059,994	19	549.964,742 671.057,613	4.481
19	549.964,742 671.057,613	1	549.971,389 671.053,442	7.847

** Lungimile segmentelor sunt determinate în planul de proiecţie Stereo 70 şi sunt rotunjite la 1 milimetru.
*** Distanţa dintre puncte este formată din segmente cumulate ce sunt mai mici decât valoarea 1 milimetru.

Document care conține date cu caracter personal, protejat de prevederile Regulamentului (UE) nr. 679/2016 și Legii 190/2018

DATE DESPRE IMOBILUL NR. 7275

Oficiul de Cadastru şi Publicitate Imobiliară SUCEAVA
Biroul de Cadastru şi Publicitate Imobiliară Campulung Moldovenesc

A. Partea I. Descrierea imobilului

TEREN Extravilan

Adresa: Jud. Suceava

Nr. Crt	Nr cadastral Nr. topografic	Suprafaţa* (mp)	Observaţii / Referinţe
A1		4.700	Sector cadastral:50 Teren neimprejmuit;

B. Partea II. Proprietari şi acte

Inscrieri privitoare la dreptul de proprietate şi alte drepturi reale		Referinţe
/		
Act Normativ nr. 7, din 13/03/1996 emis de Parlamentul Romaniei (Lege);		
B1	Inscrierea provizorie, drept de PROPRIETATE, dobandit prin Lege, cota actuala 1/1, cota initiala 1/1	A1
	1) **COMUNA VAMA**, CIF:4326698, Proprietar neidentificat.	

C. Partea III. SARCINI .

Inscrieri privind dezmembramintele dreptului de proprietate, drepturi reale de garanţie şi sarcini	Referinţe
NU SUNT	

Anexa Nr. 1 La Partea I

Teren

Nr cadastral	Suprafaţa (mp)*	Observaţii / Referinţe
	4.700	

* Suprafaţa este determinată in planul de proiecţie Stereo 70.

DETALII LINIARE IMOBIL

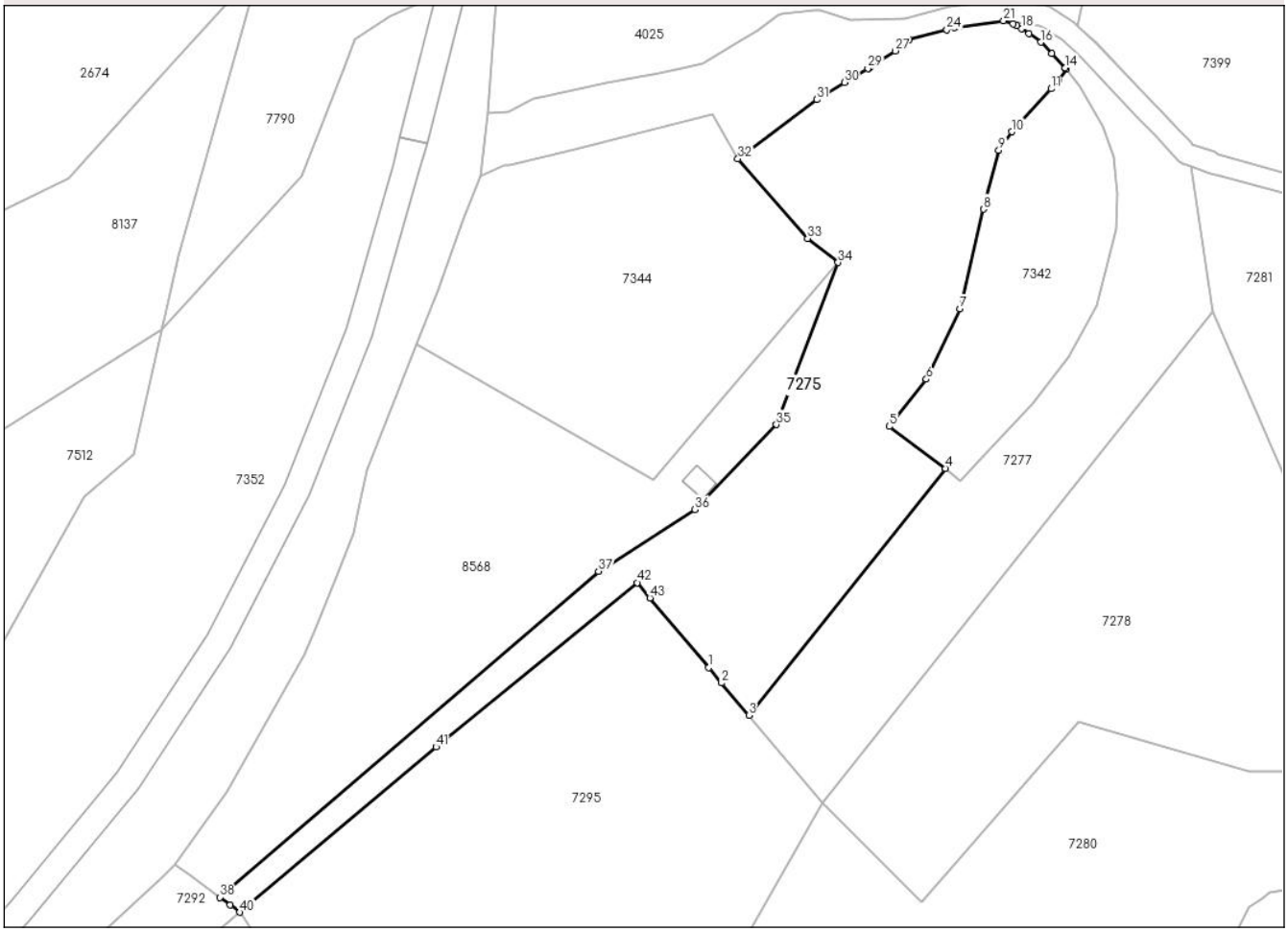

Date referitoare la teren

Crt	Categorie folosință	Intra vilan	Suprafaţa (mp)	Tarla	Parcelă	Nr. topo	Observaţii / Referinţe
1	pasune	NU	4.700	-	1P	-	

Lungime Segmente

1) Valorile lungimilor segmentelor sunt obţinute din proiecţie în plan.

Punct început	X / Y	Punct sfârşit	X / Y	Lungime segment
1	550.943,524 672.363,58	2	550.945,963 672.360,682	3.788
4	550.988,386 672.401,265	5	550.977,723 672.409,229	13.309
7	550.991,142 672.431,455	8	550.995,535 672.450,33	19.379
10	551.000,965 672.464,99	11	551.008,38 672.473,097	10.987
13	551.011,259 672.476,799	14	551.011,019 672.477,064	0.358
16	551.006,414 672.481,91	17	551.004,185 672.483,554	2.77

Punct început	X / Y	Punct sfârşit	X / Y	Lungime segment
2	550.945,963 672.360,682	3	550.951,122 672.354,551	8.013
5	550.977,723 672.409,229	6	550.984,759 672.418,14	11.353
8	550.995,535 672.450,33	9	550.998,457 672.461,518	11.563
11	551.008,38 672.473,097	12	551.009,845 672.474,883	2.31
14	551.011,019 672.477,064	15	551.008,548 672.479,792	3.68
17	551.004,185 672.483,554	18	551.002,762 672.484,471	1.693

Punct început	X / Y	Punct sfârşit	X / Y	Lungime segment
3	550.951,122 672.354,551	4	550.988,386 672.401,265	59.757
6	550.984,759 672.418,14	7	550.991,142 672.431,455	14.766
9	550.998,457 672.461,518	10	551.000,965 672.464,99	4.283
12	551.009,845 672.474,883	13	551.011,259 672.476,799	2.381
15	551.008,548 672.479,792	16	551.006,414 672.481,91	3.007
18	551.002,762 672.484,471	19	551.001,894 672.485,009	1.022

Document care conține date cu caracter personal, protejat de prevederile Regulamentului (UE) nr. 679/2016 și Legii 190/2018

Punct început	X / Y	Punct sfârşit	X / Y	Lungime segment
19	551.001,894 672.485,009	20	551.001,229 672.485,42	0.782
22	550.990,906 672.484,775	23	550.990,05 672.484,653	0.864
25	550.981,515 672.482,44	26	550.979,83 672.481,118	2.142
28	550.974,018 672.477,182	29	550.973,669 672.476,972	0.407
31	550.964,049 672.471,063	32	550.949,061 672.459,856	18.715
34	550.968,033 672.440,239	35	550.956,329 672.409,569	32.827
37	550.922,658 672.381,829	38	550.850,931 672.320,123	94.616
40	550.854,714 672.317,313	41	550.891,894 672.348,579	48.579
43	550.932,41 672.376,789	1	550.943,524 672.363,58	17.262

Punct început	X / Y	Punct sfârşit	X / Y	Lungime segment
20	551.001,229 672.485,42	21	550.999,371 672.485,984	1.942
23	550.990,05 672.484,653	24	550.988,626 672.484,284	1.471
26	550.979,83 672.481,118	27	550.978,817 672.480,281	1.314
29	550.973,669 672.476,972	30	550.969,206 672.474,294	5.205
32	550.949,061 672.459,856	33	550.962,262 672.444,803	20.022
35	550.956,329 672.409,569	36	550.940,925 672.393,517	22.247
38	550.850,931 672.320,123	39	550.852,865 672.318,687	2.409
41	550.891,894 672.348,579	42	550.929,994 672.379,661	49.17

Punct început	X / Y	Punct sfârşit	X / Y	Lungime segment
21	550.999,371 672.485,984	22	550.990,906 672.484,775	8.551
24	550.988,626 672.484,284	25	550.981,515 672.482,44	7.346
27	550.978,817 672.480,281	28	550.974,018 672.477,182	5.712
30	550.969,206 672.474,294	31	550.964,049 672.471,063	6.085
33	550.962,262 672.444,803	34	550.968,033 672.440,239	7.358
36	550.940,925 672.393,517	37	550.922,658 672.381,829	21.686
39	550.852,865 672.318,687	40	550.854,714 672.317,313	2.304
42	550.929,994 672.379,661	43	550.932,41 672.376,789	3.754

** Lungimile segmentelor sunt determinate în planul de proiecţie Stereo 70 şi sunt rotunjite la 1 milimetru.
*** Distanţa dintre puncte este formată din segmente cumulate ce sunt mai mici decât valoarea 1 milimetru.

Document care conține date cu caracter personal, protejat de prevederile Regulamentului (UE) nr. 679/2016 și Legii 190/2018

DATE DESPRE IMOBILUL NR. 7277

Oficiul de Cadastru şi Publicitate Imobiliară SUCEAVA
Biroul de Cadastru şi Publicitate Imobiliară Campulung Moldovenesc

A. Partea I. Descrierea imobilului

TEREN Extravilan

Adresa: Jud. Suceava

Nr. Crt	Nr cadastral Nr. topografic	Suprafaţa* (mp)	Observaţii / Referinţe
A1		2.772	Sector cadastral:50 Teren neimprejmuit;

B. Partea II. Proprietari şi acte

Inscrieri privitoare la dreptul de proprietate şi alte drepturi reale		Referinţe
/		
Act Normativ nr. 7, din 13/03/1996 emis de Parlamentul Romaniei (Lege);		
B1	Inscrierea provizorie, drept de PROPRIETATE, dobandit prin Lege, cota actuala 1/1, cota initiala 1/1	A1
	1) **COMUNA VAMA**, CIF:4326698, Proprietar neidentificat.	

C. Partea III. SARCINI .

Inscrieri privind dezmembramintele dreptului de proprietate, drepturi reale de garanţie şi sarcini	Referinţe
NU SUNT	

Document care conține date cu caracter personal, protejat de prevederile Regulamentului (UE) nr. 679/2016 și Legii 190/2018

Anexa Nr. 1 La Partea I

Teren

Nr cadastral	Suprafaţa (mp)*	Observaţii / Referinţe
	2.772	

* Suprafaţa este determinată in planul de proiecţie Stereo 70.

DETALII LINIARE IMOBIL

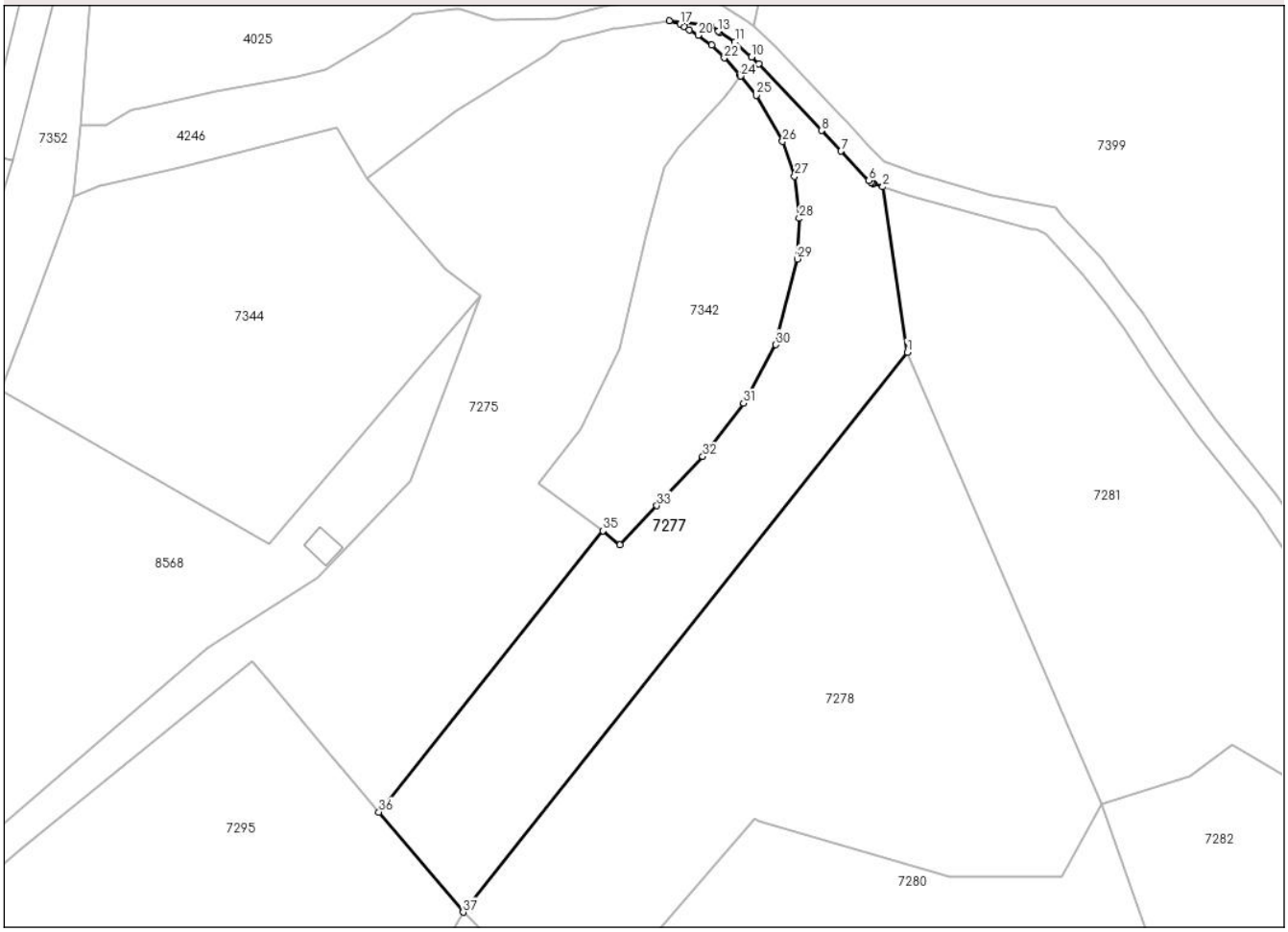

Date referitoare la teren

Crt	Categorie folosință	Intra vilan	Suprafaţa (mp)	Tarla	Parcelă	Nr. topo	Observaţii / Referinţe
1	pasune	NU	2.772	-	1P	-	

Lungime Segmente

1) Valorile lungimilor segmentelor sunt obţinute din proiecţie în plan.

Punct început	X / Y	Punct sfârşit	X / Y	Lungime segment (** (m)
1	551.038,957 672.430,934	2	551.034,899 672.458,402	27.766
3	551.033,415 672.458,896	4	551.033,203 672.458,997	0.235
5	551.032,974 672.459,106	6	551.032,597 672.459,417	0.489
7	551.027,952 672.464,313	8	551.024,696 672.467,745	4.731
9	551.014,286 672.478,792	10	551.013,049 672.479,934	1.683

Punct început	X / Y	Punct sfârşit	X / Y	Lungime segment (** (m)
2	551.034,899 672.458,402	3	551.033,415 672.458,896	1.564
4	551.033,203 672.458,997	5	551.032,974 672.459,106	0.254
6	551.032,597 672.459,417	7	551.027,952 672.464,313	6.749
8	551.024,696 672.467,745	9	551.014,286 672.478,792	15.179
10	551.013,049 672.479,934	11	551.010,304 672.482,468	3.736

Document care conține date cu caracter personal, protejat de prevederile Regulamentului (UE) nr. 679/2016 și Legii 190/2018

Punct început	X / Y	Punct sfârşit	X / Y	Lungime segment (** (m)
11	551.010,304 672.482,468	12	551.007,758 672.484,104	3.026
13	551.007,563 672.484,23	14	551.006,339 672.485,017	1.455
15	551.002,013 672.485,617	16	550.999,371 672.485,984	2.667
17	551.001,229 672.485,42	18	551.001,894 672.485,009	0.782
19	551.002,762 672.484,471	20	551.004,185 672.483,554	1.693
21	551.006,414 672.481,91	22	551.008,548 672.479,792	3.007
23	551.011,019 672.477,064	24	551.011,259 672.476,799	0.358
25	551.013,901 672.473,593	26	551.018,212 672.465,925	8.797
27	551.020,231 672.460,163	28	551.021,013 672.453,16	7.047
29	551.020,712 672.446,417	30	551.017,12 672.432,166	14.696
31	551.011,761 672.422,456	32	551.004,956 672.413,612	11.159
33	550.997,345 672.405,439	34	550.991,196 672.398,917	8.964
35	550.988,386 672.401,265	36	550.951,122 672.354,551	59.757
37	550.965,121 672.337,913	1	551.038,957 672.430,934	118.763

Punct început	X / Y	Punct sfârşit	X / Y	Lungime segment (** (m)
12	551.007,758 672.484,104	13	551.007,563 672.484,23	0.232
14	551.006,339 672.485,017	15	551.002,013 672.485,617	4.368
16	550.999,371 672.485,984	17	551.001,229 672.485,42	1.942
18	551.001,894 672.485,009	19	551.002,762 672.484,471	1.022
20	551.004,185 672.483,554	21	551.006,414 672.481,91	2.77
22	551.008,548 672.479,792	23	551.011,019 672.477,064	3.68
24	551.011,259 672.476,799	25	551.013,901 672.473,593	4.154
26	551.018,212 672.465,925	27	551.020,231 672.460,163	6.105
28	551.021,013 672.453,16	29	551.020,712 672.446,417	6.75
30	551.017,12 672.432,166	31	551.011,761 672.422,456	11.091
32	551.004,956 672.413,612	33	550.997,345 672.405,439	11.168
34	550.991,196 672.398,917	35	550.988,386 672.401,265	3.662
36	550.951,122 672.354,551	37	550.965,121 672.337,913	21.744

**** Lungimile segmentelor sunt determinate în planul de proiecţie Stereo 70 şi sunt rotunjite la 1 milimetru.**
***** Distanţa dintre puncte este formată din segmente cumulate ce sunt mai mici decât valoarea 1 milimetru.**

Document care conține date cu caracter personal, protejat de prevederile Regulamentului (UE) nr. 679/2016 și Legii 190/2018

DATE DESPRE IMOBILUL NR. 7278

Oficiul de Cadastru şi Publicitate Imobiliară SUCEAVA
Biroul de Cadastru şi Publicitate Imobiliară Campulung Moldovenesc

A. Partea I. Descrierea imobilului

TEREN Extravilan

Adresa: Jud. Suceava

Nr. Crt	Nr cadastral Nr. topografic	Suprafaţa* (mp)	Observaţii / Referinţe
A1		4.920	Sector cadastral:50 Teren neimprejmuit;

B. Partea II. Proprietari şi acte

Inscrieri privitoare la dreptul de proprietate şi alte drepturi reale		Referinţe
/		
Act Normativ nr. 7, din 13/03/1996 emis de Parlamentul Romaniei (Lege);		
B1	Intabulare, drept de PROPRIETATE, dobandit prin Lege, cota actuala 1/1, cota initiala 1/1	A1
	1) **NEIDENTIFICAT NEIDENTIFICAT**, Lipsa C.N.P.	
Act Administrativ nr. 7070, din 29/06/2023 emis de Primaria Vama (Adeverinta proprietate);		
B2	Se notează posesia faptică.	A1
	1) **ŞESTAC Nicolai**	

C. Partea III. SARCINI .

Inscrieri privind dezmembramintele dreptului de proprietate, drepturi reale de garanţie şi sarcini	Referinţe
NU SUNT	

Document care conține date cu caracter personal, protejat de prevederile Regulamentului (UE) nr. 679/2016 și Legii 190/2018

Anexa Nr. 1 La Partea I

Teren

Nr cadastral	Suprafaţa (mp)*	Observaţii / Referinţe
	4.920	

* Suprafaţa este determinată in planul de proiecţie Stereo 70.

DETALII LINIARE IMOBIL

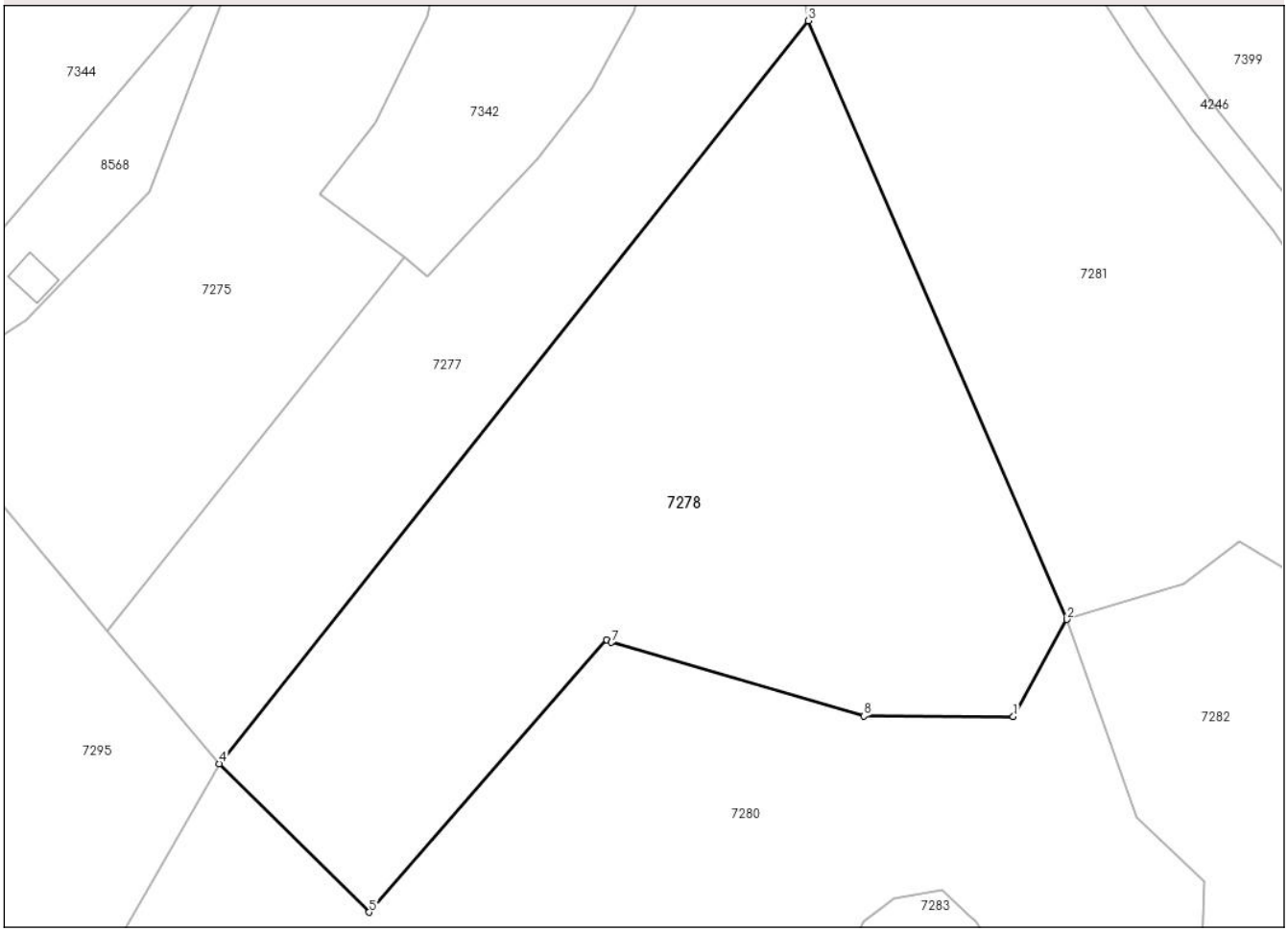

Date referitoare la teren

Crt	Categorie folosință	Intra vilan	Suprafaţa (mp)	Tarla	Parcelă	Nr. topo	Observaţii / Referinţe
1	pasune	NU	4.920	ZAVOI	1P	-	

Lungime Segmente
1) Valorile lungimilor segmentelor sunt obţinute din proiecţie în plan.

Punct început	X / Y	Punct sfârşit	X / Y	Lungime segment (** (m)
1	551.064,672 672.343,815	2	551.071,385 672.355,961	13.878
2	551.071,385 672.355,961	3	551.038,957 672.430,934	81.685
3	551.038,957 672.430,934	4	550.965,121 672.337,913	118.763
4	550.965,121 672.337,913	5	550.983,918 672.319,305	26.449
5	550.983,918 672.319,305	6	551.013,673 672.353,444	45.286

Document care conține date cu caracter personal, protejat de prevederile Regulamentului (UE) nr. 679/2016 și Legii 190/2018

Punct început	X / Y	Punct sfârşit	X / Y	Lungime segment (** (m)
6	551.013,673 672.353,444	7	551.014,295 672.353,084	0.718
7	551.014,295 672.353,084	8	551.045,934 672.343,872	32.954
8	551.045,934 672.343,872	1	551.064,672 672.343,815	18.738

** Lungimile segmentelor sunt determinate în planul de proiecţie Stereo 70 şi sunt rotunjite la 1 milimetru.
*** Distanţa dintre puncte este formată din segmente cumulate ce sunt mai mici decât valoarea 1 milimetru.

Document care conține date cu caracter personal, protejat de prevederile Regulamentului (UE) nr. 679/2016 și Legii 190/2018

DATE DESPRE IMOBILUL NR. 7280

Oficiul de Cadastru şi Publicitate Imobiliară SUCEAVA
Biroul de Cadastru şi Publicitate Imobiliară Campulung Moldovenesc

A. Partea I. Descrierea imobilului

TEREN Extravilan

Adresa: Jud. Suceava

Nr. Crt	Nr cadastral Nr. topografic	Suprafaţa* (mp)	Observaţii / Referinţe
A1		37.645	Sector cadastral:50 Teren neimprejmuit;

B. Partea II. Proprietari şi acte

Inscrieri privitoare la dreptul de proprietate şi alte drepturi reale		Referinţe
/		
Act Normativ nr. 7, din 13/03/1996 emis de Parlamentul Romaniei (Lege);		
B1	Inscrierea provizorie, drept de PROPRIETATE, dobandit prin Lege, cota actuala 1/1, cota initiala 1/1	A1
	1) **COMUNA VAMA**, CIF:4326698, Proprietar neidentificat.	

C. Partea III. SARCINI .

Inscrieri privind dezmembramintele dreptului de proprietate, drepturi reale de garanţie şi sarcini	Referinţe
NU SUNT	

Document care conține date cu caracter personal, protejat de prevederile Regulamentului (UE) nr. 679/2016 și Legii 190/2018

Anexa Nr. 1 La Partea I

Teren

Nr cadastral	Suprafaţa (mp)*	Observaţii / Referinţe
	37.645	

* Suprafaţa este determinată in planul de proiecţie Stereo 70.

DETALII LINIARE IMOBIL

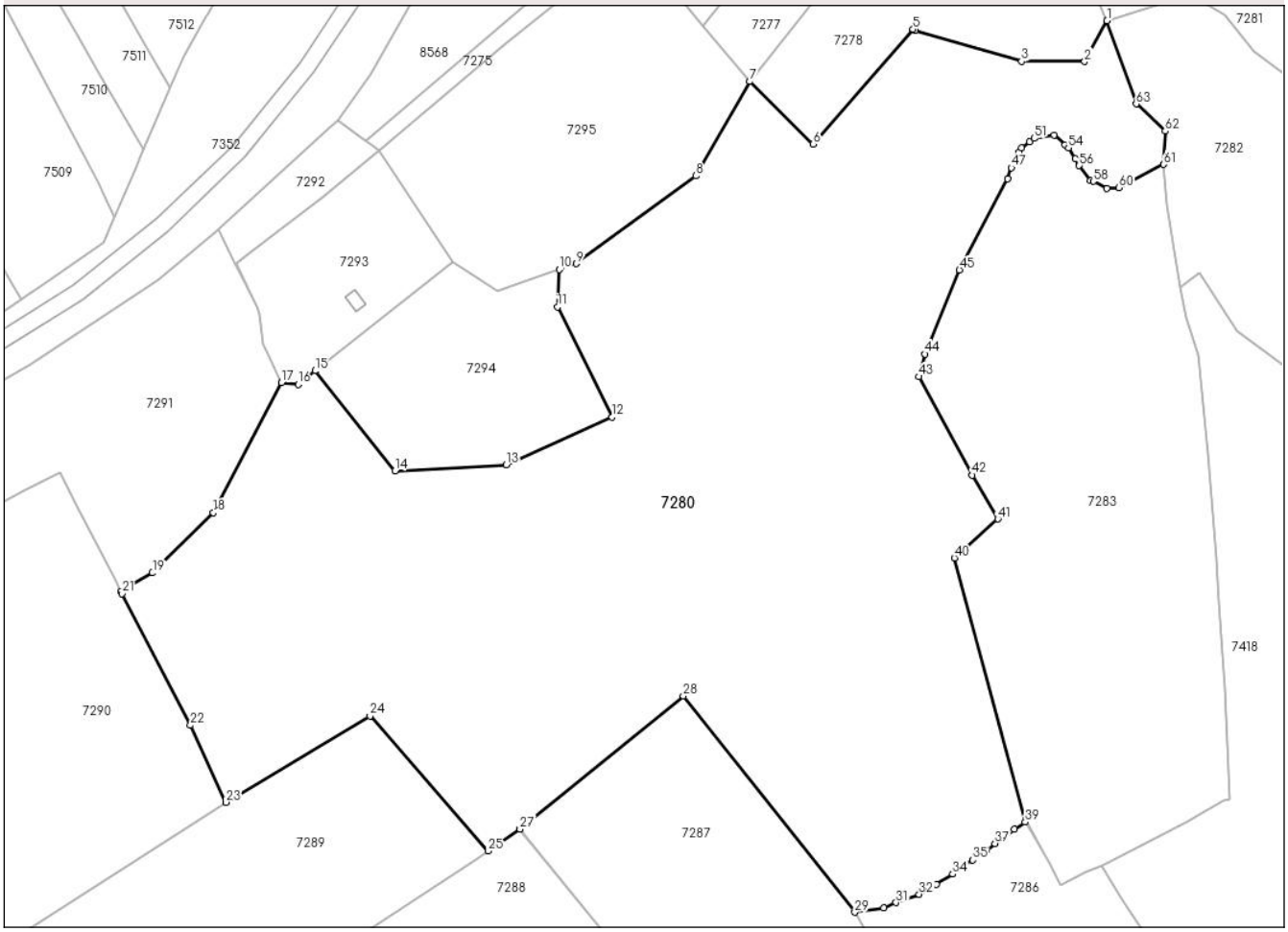

Date referitoare la teren

Crt	Categorie folosință	Intra vilan	Suprafaţa (mp)	Tarla	Parcelă	Nr. topo	Observaţii / Referinţe
1	pasune	NU	37.645	-	1P	-	

Lungime Segmente

1) Valorile lungimilor segmentelor sunt obţinute din proiecţie în plan.

Punct început	X / Y	Punct sfârşit	X / Y	Lungime segment
1	551.071,385 672.355,961	2	551.064,672 672.343,815	13.878
4	551.014,295 672.353,084	5	551.013,673 672.353,444	0.718
7	550.965,121 672.337,913	8	550.949,006 672.309,864	32.349
10	550.908,401 672.281,999	11	550.907,936 672.270,902	11.107
13	550.892,617 672.224,029	14	550.859,53 672.222,191	33.138
16	550.830,725 672.247,944	17	550.825,768 672.248,403	4.978

Punct început	X / Y	Punct sfârşit	X / Y	Lungime segment
2	551.064,672 672.343,815	3	551.045,934 672.343,872	18.738
5	551.013,673 672.353,444	6	550.983,918 672.319,305	45.286
8	550.949,006 672.309,864	9	550.913,45 672.283,769	44.104
11	550.907,936 672.270,902	12	550.924,173 672.238,121	36.582
14	550.859,53 672.222,191	15	550.835,754 672.251,919	38.067
17	550.825,768 672.248,403	18	550.805,507 672.209,706	43.681

Punct început	X / Y	Punct sfârşit	X / Y	Lungime segment
3	551.045,934 672.343,872	4	551.014,295 672.353,084	32.954
6	550.983,918 672.319,305	7	550.965,121 672.337,913	26.449
9	550.913,45 672.283,769	10	550.908,401 672.281,999	5.35
12	550.924,173 672.238,121	13	550.892,617 672.224,029	34.559
15	550.835,754 672.251,919	16	550.830,725 672.247,944	6.41
18	550.805,507 672.209,706	19	550.787,365 672.191,861	25.447

Document care conține date cu caracter personal, protejat de prevederile Regulamentului (UE) nr. 679/2016 și Legii 190/2018

Punct început	X / Y	Punct sfârşit	X / Y	Lungime segment
19	550.787,365 672.191,861	20	550.778,019 672.186,324	10.864
22	550.798,643 672.146,57	23	550.809,176 672.123,656	25.219
25	550.887,307 672.109,265	26	550.896,576 672.115,636	11.248
28	550.945,281 672.155,33	29	550.996,356 672.091,025	82.121
31	551.008,602 672.093,893	32	551.015,467 672.096,361	7.295
34	551.025,51 672.102,321	35	551.031,415 672.106,52	7.246
37	551.038,037 672.111,468	38	551.043,808 672.115,769	7.197
40	551.026,0 672.196,322	41	551.038,867 672.207,887	17.301
43	551.015,354 672.250,165	44	551.017,192 672.256,905	6.986
46	551.041,772 672.308,931	47	551.042,936 672.312,255	3.521
49	551.045,909 672.318,2	50	551.048,315 672.319,938	2.968
52	551.055,675 672.322,022	53	551.058,934 672.319,089	4.385
55	551.061,88 672.314,937	56	551.063,107 672.312,892	2.384
58	551.067,286 672.308,225	59	551.071,303 672.306,077	4.556
61	551.088,264 672.313,251	62	551.088,661 672.323,146	9.902

Punct început	X / Y	Punct sfârşit	X / Y	Lungime segment
20	550.778,019 672.186,324	21	550.778,358 672.185,67	0.736
23	550.809,176 672.123,656	24	550.852,094 672.149,299	49.995
26	550.896,576 672.115,636	27	550.896,712 672.115,73	0.165
29	550.996,356 672.091,025	30	551.004,913 672.092,316	8.654
32	551.015,467 672.096,361	33	551.020,594 672.099,26	5.89
35	551.031,415 672.106,52	36	551.035,336 672.109,308	4.811
38	551.043,808 672.115,769	39	551.047,029 672.117,815	3.816
41	551.038,867 672.207,887	42	551.031,285 672.220,908	15.067
44	551.017,192 672.256,905	45	551.027,455 672.281,874	26.996
47	551.042,936 672.312,255	48	551.045,304 672.316,989	5.293
50	551.048,315 672.319,938	51	551.049,73 672.320,96	1.746
53	551.058,934 672.319,089	54	551.059,922 672.318,2	1.329
56	551.063,107 672.312,892	57	551.066,504 672.308,433	5.606
59	551.071,303 672.306,077	60	551.074,903 672.306,306	3.607
62	551.088,661 672.323,146	63	551.080,074 672.331,234	11.797

Punct început	X / Y	Punct sfârşit	X / Y	Lungime segment
21	550.778,358 672.185,67	22	550.798,643 672.146,57	44.049
24	550.852,094 672.149,299	25	550.887,307 672.109,265	53.316
27	550.896,712 672.115,73	28	550.945,281 672.155,33	62.667
30	551.004,913 672.092,316	31	551.008,602 672.093,893	4.012
33	551.020,594 672.099,26	34	551.025,51 672.102,321	5.791
36	551.035,336 672.109,308	37	551.038,037 672.111,468	3.458
39	551.047,029 672.117,815	40	551.026,0 672.196,322	81.274
42	551.031,285 672.220,908	43	551.015,354 672.250,165	33.314
45	551.027,455 672.281,874	46	551.041,772 672.308,931	30.612
48	551.045,304 672.316,989	49	551.045,909 672.318,2	1.354
51	551.049,73 672.320,96	52	551.055,675 672.322,022	6.039
54	551.059,922 672.318,2	55	551.061,88 672.314,937	3.806
57	551.066,504 672.308,433	58	551.067,286 672.308,225	0.809
60	551.074,903 672.306,306	61	551.088,264 672.313,251	15.058
63	551.080,074 672.331,234	1	551.071,385 672.355,961	26.21

**** Lungimile segmentelor sunt determinate în planul de proiecţie Stereo 70 şi sunt rotunjite la 1 milimetru.**
***** Distanţa dintre puncte este formată din segmente cumulate ce sunt mai mici decât valoarea 1 milimetru.**

Document care conține date cu caracter personal, protejat de prevederile Regulamentului (UE) nr. 679/2016 și Legii 190/2018

DATE DESPRE IMOBILUL NR. 7283

Oficiul de Cadastru şi Publicitate Imobiliară SUCEAVA
Biroul de Cadastru şi Publicitate Imobiliară Campulung Moldovenesc

A. Partea I. Descrierea imobilului

TEREN Extravilan

Adresa: Jud. Suceava

Nr. Crt	Nr cadastral Nr. topografic	Suprafaţa* (mp)	Observaţii / Referinţe
A1		13.908	Sector cadastral:50 Teren neimprejmuit;

B. Partea II. Proprietari şi acte

Inscrieri privitoare la dreptul de proprietate şi alte drepturi reale		Referinţe
/		
Act Normativ nr. 7, din 13/03/1996 emis de Parlamentul Romaniei (Lege);		
B1	Inscrierea provizorie, drept de PROPRIETATE, dobandit prin Lege, cota actuala 1/1, cota initiala 1/1	A1
	1) **COMUNA VAMA**, CIF:4326698, Proprietar neidentificat.	

C. Partea III. SARCINI .

Inscrieri privind dezmembramintele dreptului de proprietate, drepturi reale de garanţie şi sarcini	Referinţe
NU SUNT	

Document care conține date cu caracter personal, protejat de prevederile Regulamentului (UE) nr. 679/2016 și Legii 190/2018

Anexa Nr. 1 La Partea I

Teren

Nr cadastral	Suprafaţa (mp)*	Observaţii / Referinţe
	13.908	

* Suprafaţa este determinată in planul de proiecţie Stereo 70.

DETALII LINIARE IMOBIL

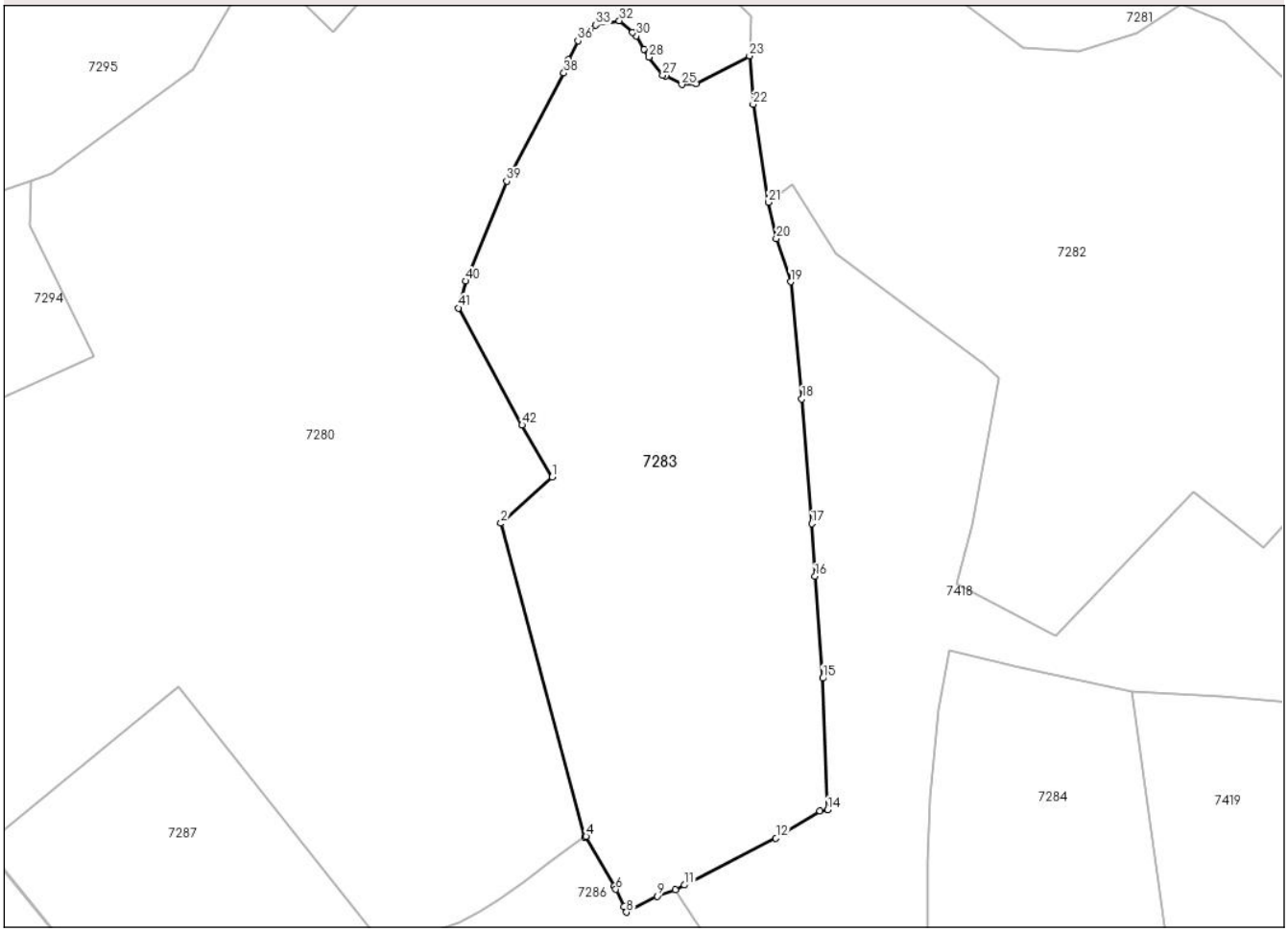

Date referitoare la teren

Crt	Categorie folosință	Intra vilan	Suprafaţa (mp)	Tarla	Parcelă	Nr. topo	Observaţii / Referinţe
1	pasune	NU	13.908	ZAVOI	1P	-	

Lungime Segmente

1) Valorile lungimilor segmentelor sunt obţinute din proiecţie în plan.

Punct început	X / Y	Punct sfârşit	X / Y	Lungime segment
1	551.038,867 672.207,887	2	551.026,0 672.196,322	17.301
4	551.047,312 672.117,995	5	551.054,372 672.105,631	14.238
7	551.056,782 672.100,492	8	551.057,456 672.099,056	1.586
10	551.069,675 672.104,65	11	551.071,98 672.105,836	2.592
13	551.105,91 672.124,371	14	551.107,835 672.124,641	1.944
16	551.104,694 672.183,049	17	551.103,81 672.196,238	13.219

Punct început	X / Y	Punct sfârşit	X / Y	Lungime segment
2	551.026,0 672.196,322	3	551.047,029 672.117,815	81.274
5	551.054,372 672.105,631	6	551.054,78 672.104,762	0.96
8	551.057,456 672.099,056	9	551.065,101 672.103,041	8.621
11	551.071,98 672.105,836	12	551.094,852 672.117,598	25.72
14	551.107,835 672.124,641	15	551.106,601 672.157,583	32.965
17	551.103,81 672.196,238	18	551.101,34 672.227,44	31.3

Punct început	X / Y	Punct sfârşit	X / Y	Lungime segment
3	551.047,029 672.117,815	4	551.047,312 672.117,995	0.335
6	551.054,78 672.104,762	7	551.056,782 672.100,492	4.717
9	551.065,101 672.103,041	10	551.069,675 672.104,65	4.849
12	551.094,852 672.117,598	13	551.105,91 672.124,371	12.967
15	551.106,601 672.157,583	16	551.104,694 672.183,049	25.537
18	551.101,34 672.227,44	19	551.098,514 672.256,733	29.429

Document care conține date cu caracter personal, protejat de prevederile Regulamentului (UE) nr. 679/2016 și Legii 190/2018

Punct început	X / Y	Punct sfârşit	X / Y	Lungime segment
19	551.098,514 672.256,733	20	551.094,951 672.267,562	11.4
22	551.089,153 672.301,114	23	551.088,264 672.313,251	12.17
25	551.071,303 672.306,077	26	551.067,286 672.308,225	4.556
28	551.063,107 672.312,892	29	551.061,88 672.314,937	2.384
31	551.058,934 672.319,089	32	551.055,675 672.322,022	4.385
34	551.048,315 672.319,938	35	551.045,909 672.318,2	2.968
37	551.042,936 672.312,255	38	551.041,772 672.308,931	3.521
40	551.017,192 672.256,905	41	551.015,354 672.250,165	6.986

Punct început	X / Y	Punct sfârşit	X / Y	Lungime segment
20	551.094,951 672.267,562	21	551.092,976 672.276,58	9.232
23	551.088,264 672.313,251	24	551.074,903 672.306,306	15.058
26	551.067,286 672.308,225	27	551.066,504 672.308,433	0.809
29	551.061,88 672.314,937	30	551.059,922 672.318,2	3.806
32	551.055,675 672.322,022	33	551.049,73 672.320,96	6.039
35	551.045,909 672.318,2	36	551.045,304 672.316,989	1.354
38	551.041,772 672.308,931	39	551.027,455 672.281,874	30.612
41	551.015,354 672.250,165	42	551.031,285 672.220,908	33.314

Punct început	X / Y	Punct sfârşit	X / Y	Lungime segment
21	551.092,976 672.276,58	22	551.089,153 672.301,114	24.83
24	551.074,903 672.306,306	25	551.071,303 672.306,077	3.607
27	551.066,504 672.308,433	28	551.063,107 672.312,892	5.606
30	551.059,922 672.318,2	31	551.058,934 672.319,089	1.329
33	551.049,73 672.320,96	34	551.048,315 672.319,938	1.746
36	551.045,304 672.316,989	37	551.042,936 672.312,255	5.293
39	551.027,455 672.281,874	40	551.017,192 672.256,905	26.996
42	551.031,285 672.220,908	1	551.038,867 672.207,887	15.067

** Lungimile segmentelor sunt determinate în planul de proiecţie Stereo 70 şi sunt rotunjite la 1 milimetru.
*** Distanţa dintre puncte este formată din segmente cumulate ce sunt mai mici decât valoarea 1 milimetru.

Document care conține date cu caracter personal, protejat de prevederile Regulamentului (UE) nr. 679/2016 și Legii 190/2018

DATE DESPRE IMOBILUL NR. 7286

Oficiul de Cadastru şi Publicitate Imobiliară SUCEAVA
Biroul de Cadastru şi Publicitate Imobiliară Campulung Moldovenesc

A. Partea I. Descrierea imobilului

TEREN Extravilan

Adresa: Jud. Suceava

Nr. Crt	Nr cadastral Nr. topografic	Suprafaţa* (mp)	Observaţii / Referinţe
A1	36208	9.049	Sector cadastral:50 Teren neimprejmuit; imprejmuit partial cu gard din lemn.

B. Partea II. Proprietari şi acte

Inscrieri privitoare la dreptul de proprietate şi alte drepturi reale		Referinţe
6640 / 27/04/2021		
Act Administrativ nr. 5194, 5193, din 22/04/2021 emis de Primaria com. Vama (inscris sub semnatura privata nr 77-PVV din 27-04-2021, emis de PFA Preutescu Sorin George;act notarial nr 953 din 27-04-2021, emis de BIN Scraba Luminita Ana Maria);		
B1	se noteaza ca din parte a imobilului cu nr.top 2104/147 din CF 34124 Vama, din parte a imobilului cu nr.top 2104/148 din CF 36151 Vama, din parte a imobilului cu nr.top 2104/149 din CF 34125 Vama se formeaza imobilul cu nr. cad. 36208	A1
B2	se noteaza posesia imobilului cu nr. cad. 36208	A1
	1) **PAZAR CONSTANTIN** 2) **PAZAR JENIŢA**	
/		
Act Normativ nr. 7, din 13/03/1996 emis de Parlamentul Romaniei (Lege);		
B3	Intabulare, drept de PROPRIETATE, dobandit prin Lege, cota actuala 1/1, cota initiala 1/1	A1
	1) **NEIDENTIFICAT NEIDENTIFICAT**, Lipsa C.N.P.	

C. Partea III. SARCINI .

Inscrieri privind dezmembramintele dreptului de proprietate, drepturi reale de garanţie şi sarcini	Referinţe
NU SUNT	

Document care conține date cu caracter personal, protejat de prevederile Regulamentului (UE) nr. 679/2016 și Legii 190/2018

Anexa Nr. 1 La Partea I

Teren

Nr cadastral	Suprafaţa (mp)*	Observaţii / Referinţe
36208	9.049	imprejmuit partial cu gard din lemn.

* Suprafaţa este determinată in planul de proiecţie Stereo 70.

DETALII LINIARE IMOBIL

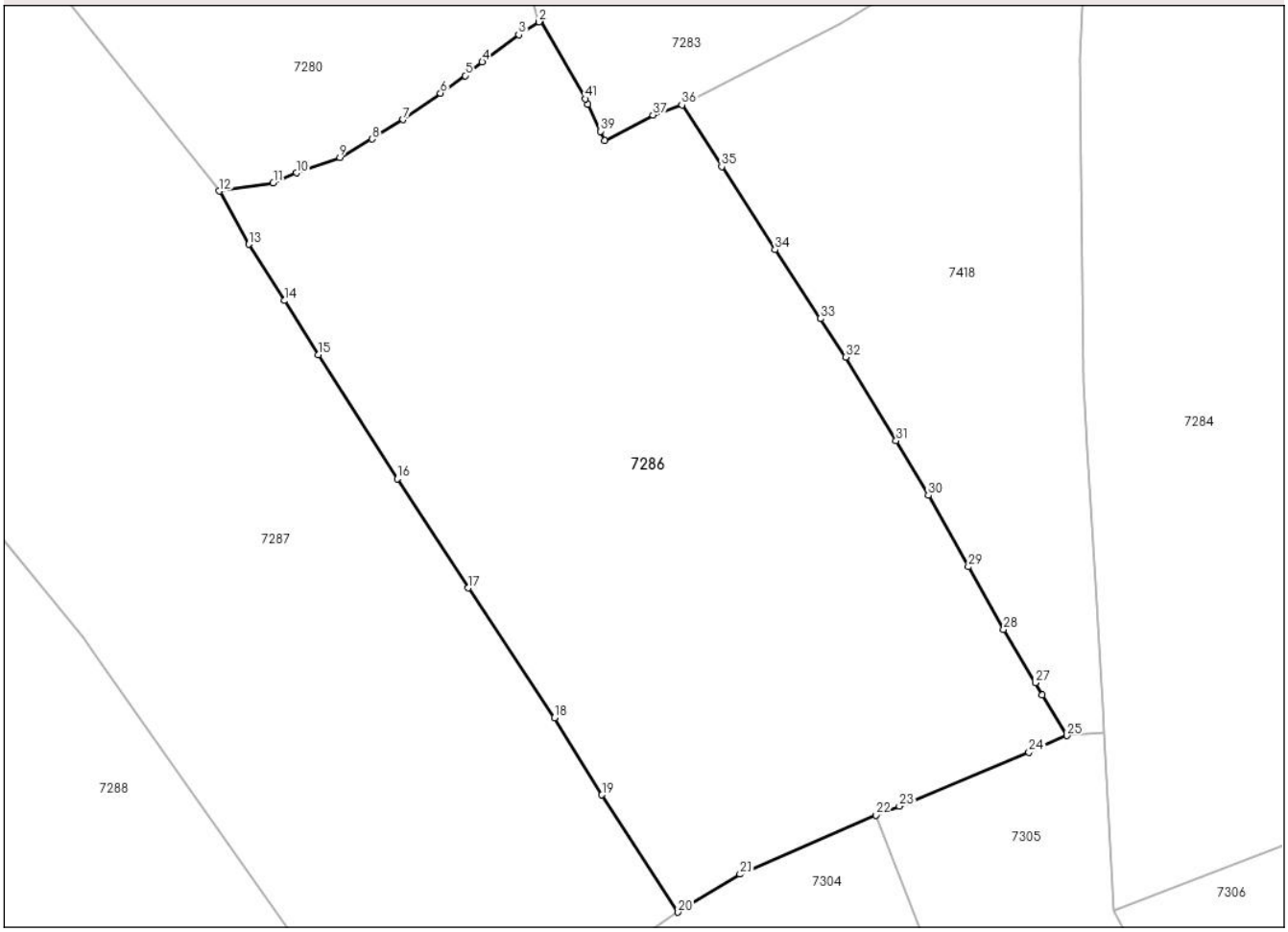

Date referitoare la teren

Crt	Categorie folosință	Intra vilan	Suprafaţa (mp)	Tarla	Parcelă	Nr. topo	Observaţii / Referinţe
1	faneata	NU	9.049	-	1F	-	

Lungime Segmente

1) Valorile lungimilor segmentelor sunt obţinute din proiecţie în plan.

Punct început	X / Y	Punct sfârşit	X / Y	Lungime segment
1	551.047,312 672.117,995	2	551.047,029 672.117,815	0.335
4	551.038,037 672.111,468	5	551.035,336 672.109,308	3.458
7	551.025,51 672.102,321	8	551.020,594 672.099,26	5.791
10	551.008,602 672.093,893	11	551.004,913 672.092,316	4.012
13	551.001,018 672.082,613	14	551.006,665 672.073,678	10.57
16	551.024,575 672.045,507	17	551.035,801 672.028,183	20.643

Punct început	X / Y	Punct sfârşit	X / Y	Lungime segment
2	551.047,029 672.117,815	3	551.043,808 672.115,769	3.816
5	551.035,336 672.109,308	6	551.031,415 672.106,52	4.811
8	551.020,594 672.099,26	9	551.015,467 672.096,361	5.89
11	551.004,913 672.092,316	12	550.996,356 672.091,025	8.654
14	551.006,665 672.073,678	15	551.012,076 672.065,101	10.141
17	551.035,801 672.028,183	18	551.049,495 672.007,658	24.674

Punct început	X / Y	Punct sfârşit	X / Y	Lungime segment
3	551.043,808 672.115,769	4	551.038,037 672.111,468	7.197
6	551.031,415 672.106,52	7	551.025,51 672.102,321	7.246
9	551.015,467 672.096,361	10	551.008,602 672.093,893	7.295
12	550.996,356 672.091,025	13	551.001,018 672.082,613	9.617
15	551.012,076 672.065,101	16	551.024,575 672.045,507	23.241
18	551.049,495 672.007,658	19	551.057,0 671.995,445	14.335

Document care conține date cu caracter personal, protejat de prevederile Regulamentului (UE) nr. 679/2016 și Legii 190/2018

Punct început	X / Y	Punct sfârşit	X / Y	Lungime segment
19	551.057,0 671.995,445	20	551.069,076 671.976,865	22.16
22	551.100,418 671.992,247	23	551.104,14 671.993,642	3.975
25	551.130,7 672.004,827	26	551.126,806 672.011,248	7.509
28	551.120,685 672.021,644	29	551.115,086 672.031,554	11.382
31	551.103,633 672.051,506	32	551.095,63 672.064,745	15.47
34	551.084,439 672.081,736	35	551.075,978 672.094,901	15.649
37	551.065,101 672.103,041	38	551.057,456 672.099,056	8.621
40	551.054,78 672.104,762	41	551.054,372 672.105,631	0.96

Punct început	X / Y	Punct sfârşit	X / Y	Lungime segment
20	551.069,076 671.976,865	21	551.078,897 671.982,874	11.513
23	551.104,14 671.993,642	24	551.124,677 672.002,218	22.256
26	551.126,806 672.011,248	27	551.125,673 672.013,171	2.232
29	551.115,086 672.031,554	30	551.108,731 672.042,867	12.976
32	551.095,63 672.064,745	33	551.091,627 672.070,823	7.278
35	551.075,978 672.094,901	36	551.069,675 672.104,65	11.609
38	551.057,456 672.099,056	39	551.056,782 672.100,492	1.586
41	551.054,372 672.105,631	1	551.047,312 672.117,995	14.238

Punct început	X / Y	Punct sfârşit	X / Y	Lungime segment
21	551.078,897 671.982,874	22	551.100,418 671.992,247	23.474
24	551.124,677 672.002,218	25	551.130,7 672.004,827	6.563
27	551.125,673 672.013,171	28	551.120,685 672.021,644	9.832
30	551.108,731 672.042,867	31	551.103,633 672.051,506	10.031
33	551.091,627 672.070,823	34	551.084,439 672.081,736	13.068
36	551.069,675 672.104,65	37	551.065,101 672.103,041	4.849
39	551.056,782 672.100,492	40	551.054,78 672.104,762	4.717

**** Lungimile segmentelor sunt determinate în planul de proiecţie Stereo 70 şi sunt rotunjite la 1 milimetru.**
***** Distanţa dintre puncte este formată din segmente cumulate ce sunt mai mici decât valoarea 1 milimetru.**

Document care conține date cu caracter personal, protejat de prevederile Regulamentului (UE) nr. 679/2016 și Legii 190/2018

DATE DESPRE IMOBILUL NR. 7287

Oficiul de Cadastru şi Publicitate Imobiliară SUCEAVA
Biroul de Cadastru şi Publicitate Imobiliară Campulung Moldovenesc

A. Partea I. Descrierea imobilului

TEREN Extravilan

Adresa: Jud. Suceava

Nr. Crt	Nr cadastral Nr. topografic	Suprafaţa* (mp)	Observaţii / Referinţe
A1		12.445	Sector cadastral:50 Teren neimprejmuit;

B. Partea II. Proprietari şi acte

Inscrieri privitoare la dreptul de proprietate şi alte drepturi reale		Referinţe
/		
Act Normativ nr. 7, din 13/03/1996 emis de Parlamentul Romaniei (Lege);		
B1	Inscrierea provizorie, drept de PROPRIETATE, dobandit prin Lege, cota actuala 1/1, cota initiala 1/1	A1
	1) **COMUNA VAMA**, CIF:4326698, Proprietar neidentificat.	

C. Partea III. SARCINI .

Inscrieri privind dezmembramintele dreptului de proprietate, drepturi reale de garanţie şi sarcini	Referinţe
NU SUNT	

Document care conține date cu caracter personal, protejat de prevederile Regulamentului (UE) nr. 679/2016 și Legii 190/2018

Anexa Nr. 1 La Partea I

Teren

Nr cadastral	Suprafaţa (mp)*	Observaţii / Referinţe
	12.445	

* Suprafaţa este determinată in planul de proiecţie Stereo 70.

DETALII LINIARE IMOBIL

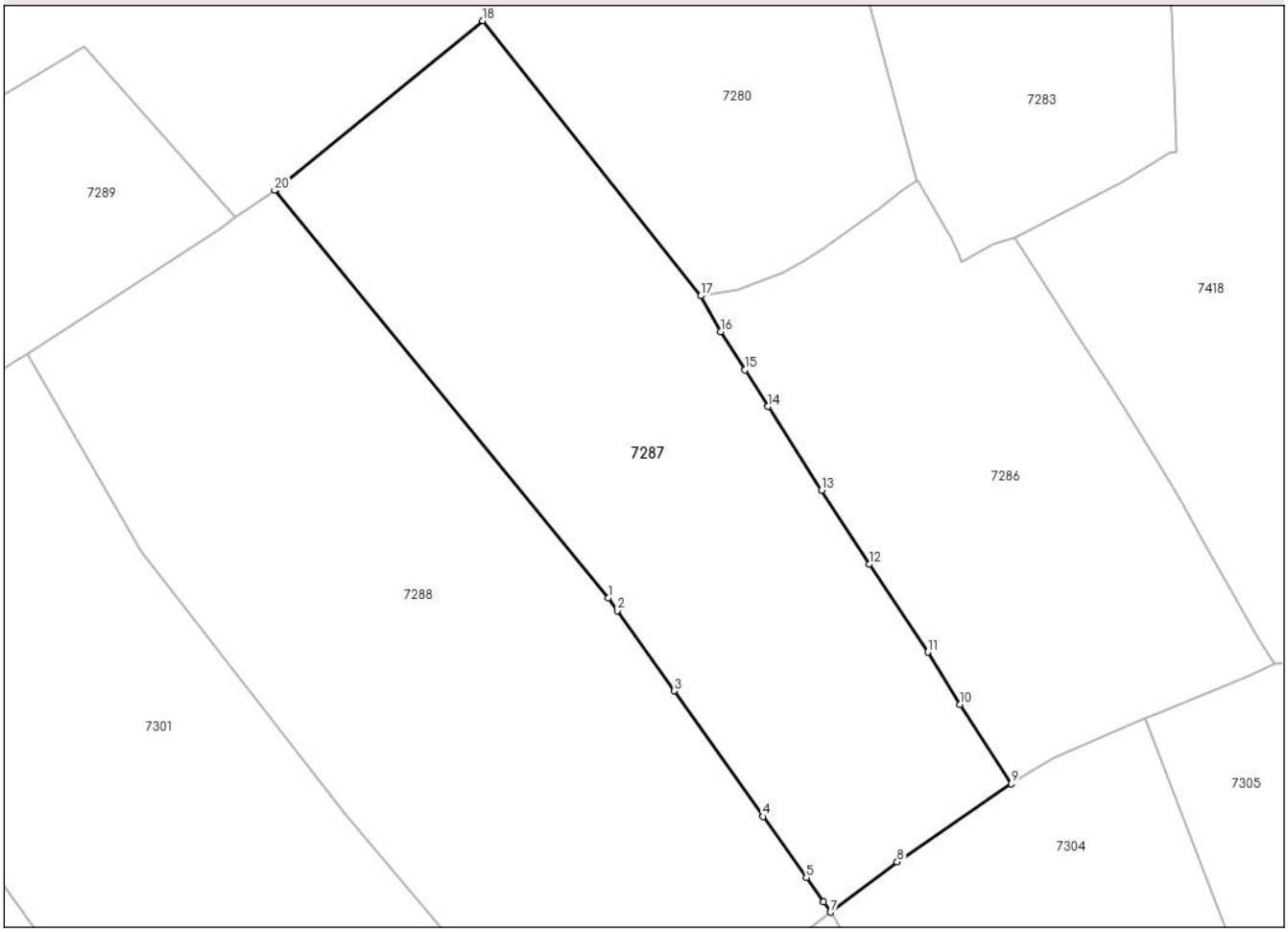

Date referitoare la teren

Crt	Categorie folosință	Intra vilan	Suprafaţa (mp)	Tarla	Parcelă	Nr. topo	Observaţii / Referinţe
1	pasune	NU	12.445	-	-	-	

Lungime Segmente
1) Valorile lungimilor segmentelor sunt obţinute din proiecţie în plan.

Punct început	X / Y	Punct sfârşit	X / Y	Lungime segment (** (m)
1	550.974,691 672.020,377	2	550.976,808 672.017,386	3.664
2	550.976,808 672.017,386	3	550.990,086 671.998,629	22.982
3	550.990,086 671.998,629	4	551.010,892 671.969,239	36.009
4	551.010,892 671.969,239	5	551.021,026 671.954,923	17.54
5	551.021,026 671.954,923	6	551.025,057 671.949,229	6.976

Document care conține date cu caracter personal, protejat de prevederile Regulamentului (UE) nr. 679/2016 și Legii 190/2018

Punct început	X / Y	Punct sfârşit	X / Y	Lungime segment (** (m)
6	551.025,057 671.949,229	7	551.026,738 671.946,854	2.91
7	551.026,738 671.946,854	8	551.042,302 671.958,627	19.515
8	551.042,302 671.958,627	9	551.069,076 671.976,865	32.396
9	551.069,076 671.976,865	10	551.057,0 671.995,445	22.16
10	551.057,0 671.995,445	11	551.049,495 672.007,658	14.335
11	551.049,495 672.007,658	12	551.035,801 672.028,183	24.674
12	551.035,801 672.028,183	13	551.024,575 672.045,507	20.643
13	551.024,575 672.045,507	14	551.012,076 672.065,101	23.241
14	551.012,076 672.065,101	15	551.006,665 672.073,678	10.141
15	551.006,665 672.073,678	16	551.001,018 672.082,613	10.57
16	551.001,018 672.082,613	17	550.996,356 672.091,025	9.617
17	550.996,356 672.091,025	18	550.945,281 672.155,33	82.121
18	550.945,281 672.155,33	19	550.896,712 672.115,73	62.667
19	550.896,712 672.115,73	20	550.896,576 672.115,636	0.165
20	550.896,576 672.115,636	1	550.974,691 672.020,377	123.192

** Lungimile segmentelor sunt determinate în planul de proiecţie Stereo 70 şi sunt rotunjite la 1 milimetru.
*** Distanţa dintre puncte este formată din segmente cumulate ce sunt mai mici decât valoarea 1 milimetru.

Document care conține date cu caracter personal, protejat de prevederile Regulamentului (UE) nr. 679/2016 și Legii 190/2018

DATE DESPRE IMOBILUL NR. 7288

Oficiul de Cadastru şi Publicitate Imobiliară SUCEAVA
Biroul de Cadastru şi Publicitate Imobiliară Campulung Moldovenesc

A. Partea I. Descrierea imobilului

TEREN Extravilan

Adresa: Jud. Suceava

Nr. Crt	Nr cadastral Nr. topografic	Suprafaţa* (mp)	Observaţii / Referinţe
A1		16.438	Sector cadastral:50 Teren neimprejmuit;

B. Partea II. Proprietari şi acte

Inscrieri privitoare la dreptul de proprietate şi alte drepturi reale		Referinţe
/		
Act Normativ nr. 7, din 13/03/1996 emis de Parlamentul Romaniei (Lege);		
B1	Intabulare, drept de PROPRIETATE, dobandit prin Lege, cota actuala 1/1, cota initiala 1/1	A1
	1) **NEIDENTIFICAT NEIDENTIFICAT**, Lipsa C.N.P.	
Act Administrativ nr. 7062, din 29/06/2023 emis de Primaria Vama (Adeverinta proprietate);		
B2	Se notează posesia faptică.	A1
	1) **HASMEI NICOLETA IRINA**	

C. Partea III. SARCINI .

Inscrieri privind dezmembramintele dreptului de proprietate, drepturi reale de garanţie şi sarcini	Referinţe
NU SUNT	

Document care conține date cu caracter personal, protejat de prevederile Regulamentului (UE) nr. 679/2016 și Legii 190/2018

Anexa Nr. 1 La Partea I

Teren

Nr cadastral	Suprafaţa (mp)*	Observaţii / Referinţe
	16.438	

* Suprafaţa este determinată in planul de proiecţie Stereo 70.

DETALII LINIARE IMOBIL

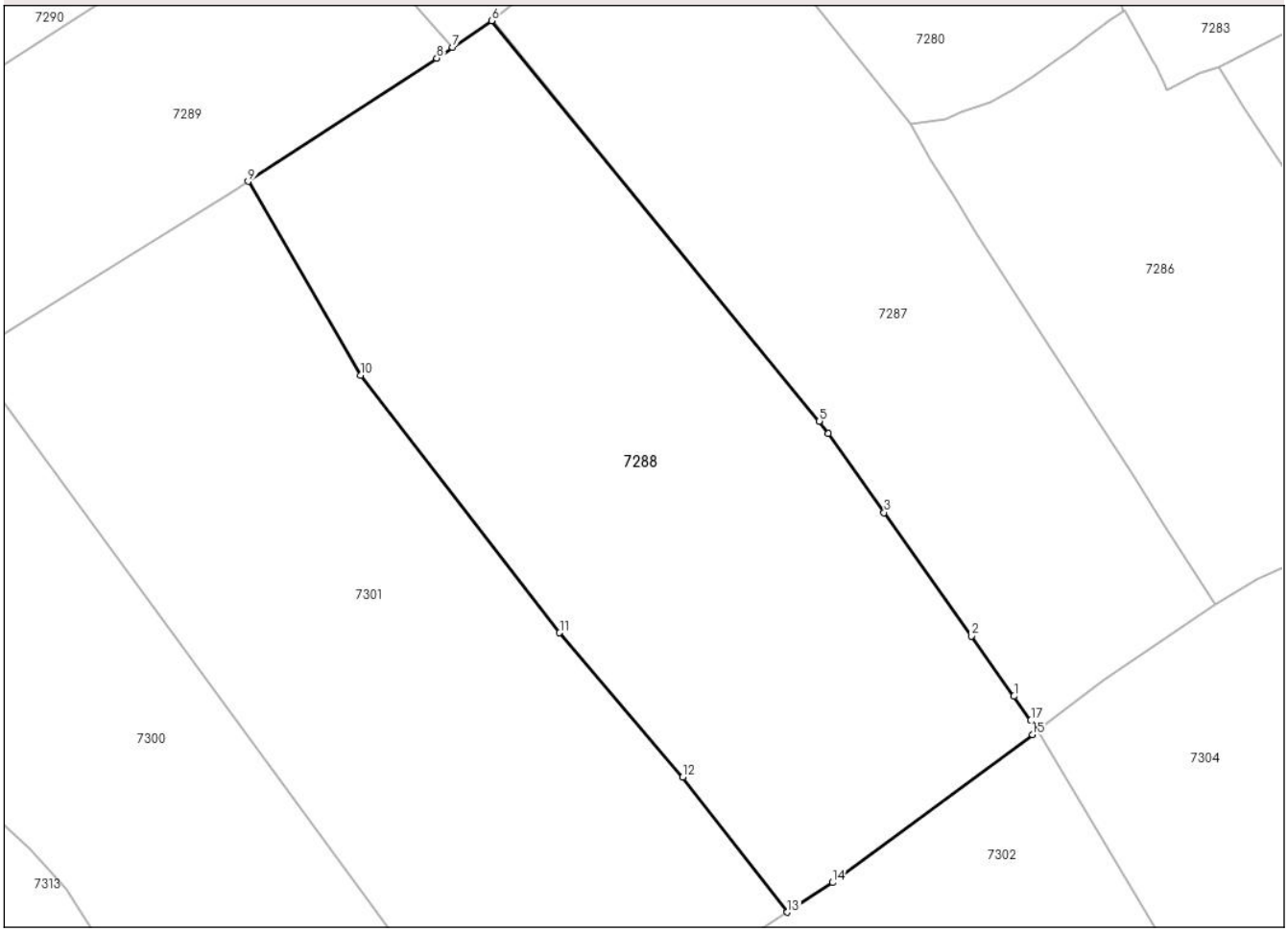

Date referitoare la teren

Crt	Categorie folosință	Intra vilan	Suprafaţa (mp)	Tarla	Parcelă	Nr. topo	Observaţii / Referinţe
1	pasune	NU	16.438	ZAVOI	1P	-	

Lungime Segmente
1) Valorile lungimilor segmentelor sunt obţinute din proiecţie în plan.

Punct început	X / Y	Punct sfârşit	X / Y	Lungime segment (** (m)
1	551.021,026 671.954,923	2	551.010,892 671.969,239	17.54
2	551.010,892 671.969,239	3	550.990,086 671.998,629	36.009
3	550.990,086 671.998,629	4	550.976,808 672.017,386	22.982
4	550.976,808 672.017,386	5	550.974,691 672.020,377	3.664
5	550.974,691 672.020,377	6	550.896,576 672.115,636	123.192

Document care conține date cu caracter personal, protejat de prevederile Regulamentului (UE) nr. 679/2016 și Legii 190/2018

Punct început	X / Y	Punct sfârşit	X / Y	Lungime segment (** (m)
6	550.896,576 672.115,636	7	550.887,307 672.109,265	11.248
7	550.887,307 672.109,265	8	550.883,569 672.106,696	4.536
8	550.883,569 672.106,696	9	550.838,627 672.077,393	53.65
9	550.838,627 672.077,393	10	550.865,365 672.031,25	53.33
10	550.865,365 672.031,25	11	550.912,802 671.970,027	77.45
11	550.912,802 671.970,027	12	550.942,122 671.935,667	45.169
12	550.942,122 671.935,667	13	550.967,031 671.903,546	40.648
13	550.967,031 671.903,546	14	550.977,82 671.910,593	12.887
14	550.977,82 671.910,593	15	551.025,49 671.945,762	59.239
15	551.025,49 671.945,762	16	551.026,738 671.946,854	1.658
16	551.026,738 671.946,854	17	551.025,057 671.949,229	2.91
17	551.025,057 671.949,229	1	551.021,026 671.954,923	6.976

** Lungimile segmentelor sunt determinate în planul de proiecţie Stereo 70 şi sunt rotunjite la 1 milimetru.
*** Distanţa dintre puncte este formată din segmente cumulate ce sunt mai mici decât valoarea 1 milimetru.

Document care conține date cu caracter personal, protejat de prevederile Regulamentului (UE) nr. 679/2016 și Legii 190/2018

DATE DESPRE IMOBILUL NR. 7289

Oficiul de Cadastru şi Publicitate Imobiliară SUCEAVA
Biroul de Cadastru şi Publicitate Imobiliară Campulung Moldovenesc

A. Partea I. Descrierea imobilului

TEREN Extravilan

Adresa: Jud. Suceava

Nr. Crt	Nr cadastral Nr. topografic	Suprafaţa* (mp)	Observaţii / Referinţe
A1		7.760	Sector cadastral:50 Teren neimprejmuit;

B. Partea II. Proprietari şi acte

Inscrieri privitoare la dreptul de proprietate şi alte drepturi reale		Referinţe
/		
Act Normativ nr. 7, din 13/03/1996 emis de Parlamentul Romaniei (Lege);		
B1	Inscrierea provizorie, drept de PROPRIETATE, dobandit prin Lege, cota actuala 1/1, cota initiala 1/1	A1
	1) **COMUNA VAMA**, CIF:4326698, Proprietar neidentificat.	

C. Partea III. SARCINI .

Inscrieri privind dezmembramintele dreptului de proprietate, drepturi reale de garanţie şi sarcini	Referinţe
NU SUNT	

Document care conține date cu caracter personal, protejat de prevederile Regulamentului (UE) nr. 679/2016 și Legii 190/2018

Anexa Nr. 1 La Partea I

Teren

Nr cadastral	Suprafaţa (mp)*	Observaţii / Referinţe
	7.760	

* Suprafaţa este determinată in planul de proiecţie Stereo 70.

DETALII LINIARE IMOBIL

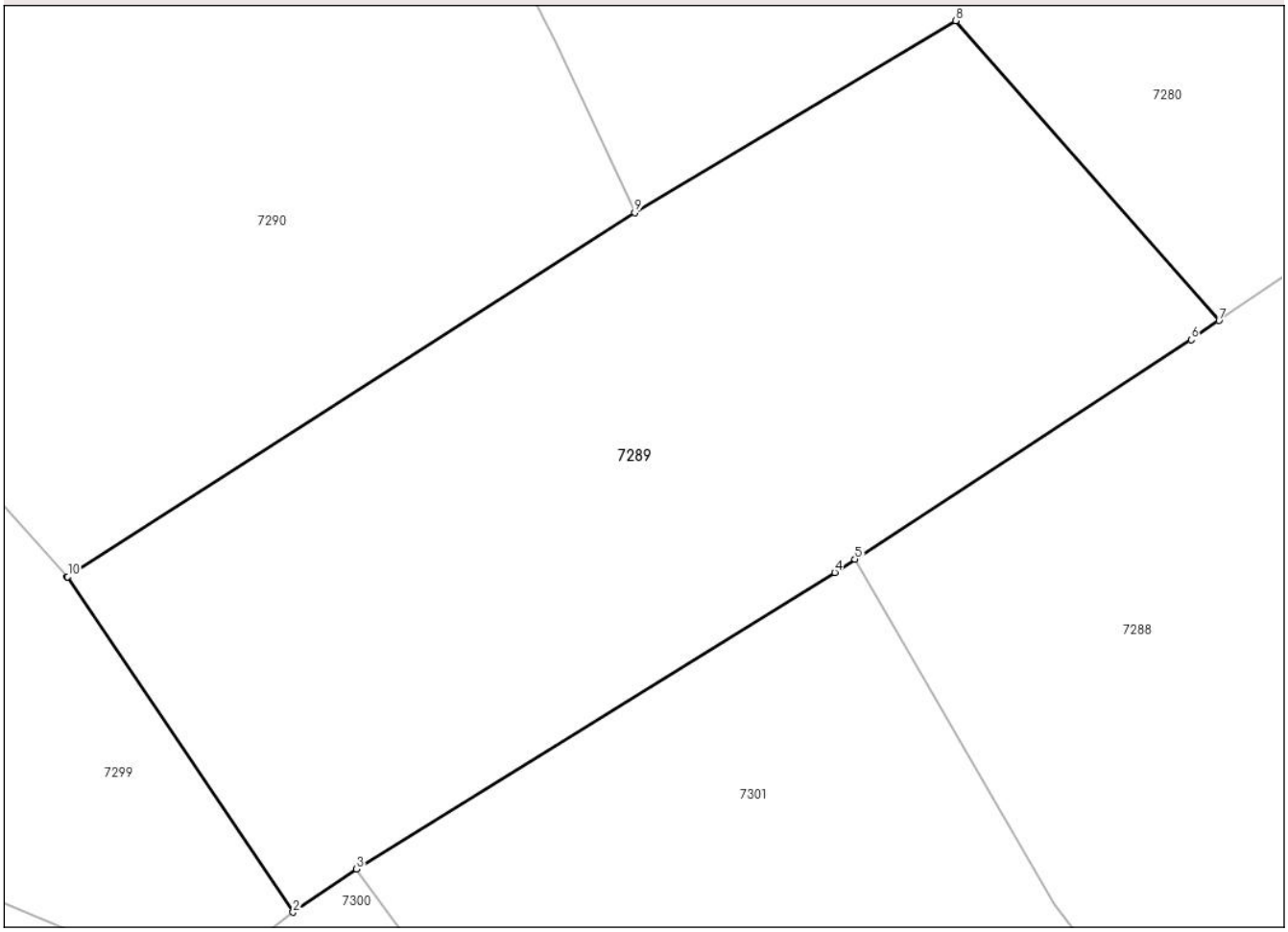

Date referitoare la teren

Crt	Categorie folosință	Intra vilan	Suprafaţa (mp)	Tarla	Parcelă	Nr. topo	Observaţii / Referinţe
1	pasune	NU	7.760	-	-	-	

Lungime Segmente
1) Valorile lungimilor segmentelor sunt obţinute din proiecţie în plan.

Punct început	X / Y	Punct sfârşit	X / Y	Lungime segment (** (m)
1	550.733,3 672.075,0	2	550.763,522 672.030,246	54.003
2	550.763,522 672.030,246	3	550.772,014 672.036,002	10.259
3	550.772,014 672.036,002	4	550.835,914 672.075,624	75.187
4	550.835,914 672.075,624	5	550.838,627 672.077,393	3.24
5	550.838,627 672.077,393	6	550.883,569 672.106,696	53.65

Document care conține date cu caracter personal, protejat de prevederile Regulamentului (UE) nr. 679/2016 și Legii 190/2018

Punct început	X / Y	Punct sfârşit	X / Y	Lungime segment (** (m)
6	550.883,569 672.106,696	7	550.887,307 672.109,265	4.536
7	550.887,307 672.109,265	8	550.852,094 672.149,299	53.316
8	550.852,094 672.149,299	9	550.809,176 672.123,656	49.995
9	550.809,176 672.123,656	10	550.733,388 672.075,056	90.032
10	550.733,388 672.075,056	1	550.733,3 672.075,0	0.104

** Lungimile segmentelor sunt determinate în planul de proiecţie Stereo 70 şi sunt rotunjite la 1 milimetru.
*** Distanţa dintre puncte este formată din segmente cumulate ce sunt mai mici decât valoarea 1 milimetru.

Document care conține date cu caracter personal, protejat de prevederile Regulamentului (UE) nr. 679/2016 și Legii 190/2018

DATE DESPRE IMOBILUL NR. 7290

Oficiul de Cadastru şi Publicitate Imobiliară SUCEAVA
Biroul de Cadastru şi Publicitate Imobiliară Campulung Moldovenesc

A. Partea I. Descrierea imobilului

TEREN Extravilan

Adresa: Jud. Suceava

Nr. Crt	Nr cadastral Nr. topografic	Suprafaţa* (mp)	Observaţii / Referinţe
A1		13.500	Sector cadastral:50 Teren neimprejmuit;

B. Partea II. Proprietari şi acte

Inscrieri privitoare la dreptul de proprietate şi alte drepturi reale		Referinţe
/		
Act Normativ nr. 7, din 13/03/1996 emis de Parlamentul Romaniei (Lege);		
B1	Intabulare, drept de PROPRIETATE, dobandit prin Lege, cota actuala 1/1, cota initiala 1/1	A1
	1) **NEIDENTIFICAT NEIDENTIFICAT**, Lipsa C.N.P.	
Act Administrativ nr. 7056, din 29/06/2023 emis de Primaria Vama (Adeverinta proprietate);		
B2	Se notează posesia faptică.	A1
	1) **ŞESTAC Alexandru**	

C. Partea III. SARCINI .

Inscrieri privind dezmembramintele dreptului de proprietate, drepturi reale de garanţie şi sarcini	Referinţe
NU SUNT	

Document care conține date cu caracter personal, protejat de prevederile Regulamentului (UE) nr. 679/2016 și Legii 190/2018

Anexa Nr. 1 La Partea I

Teren

Nr cadastral	Suprafaţa (mp)*	Observaţii / Referinţe
	13.500	

* Suprafaţa este determinată in planul de proiecţie Stereo 70.

DETALII LINIARE IMOBIL

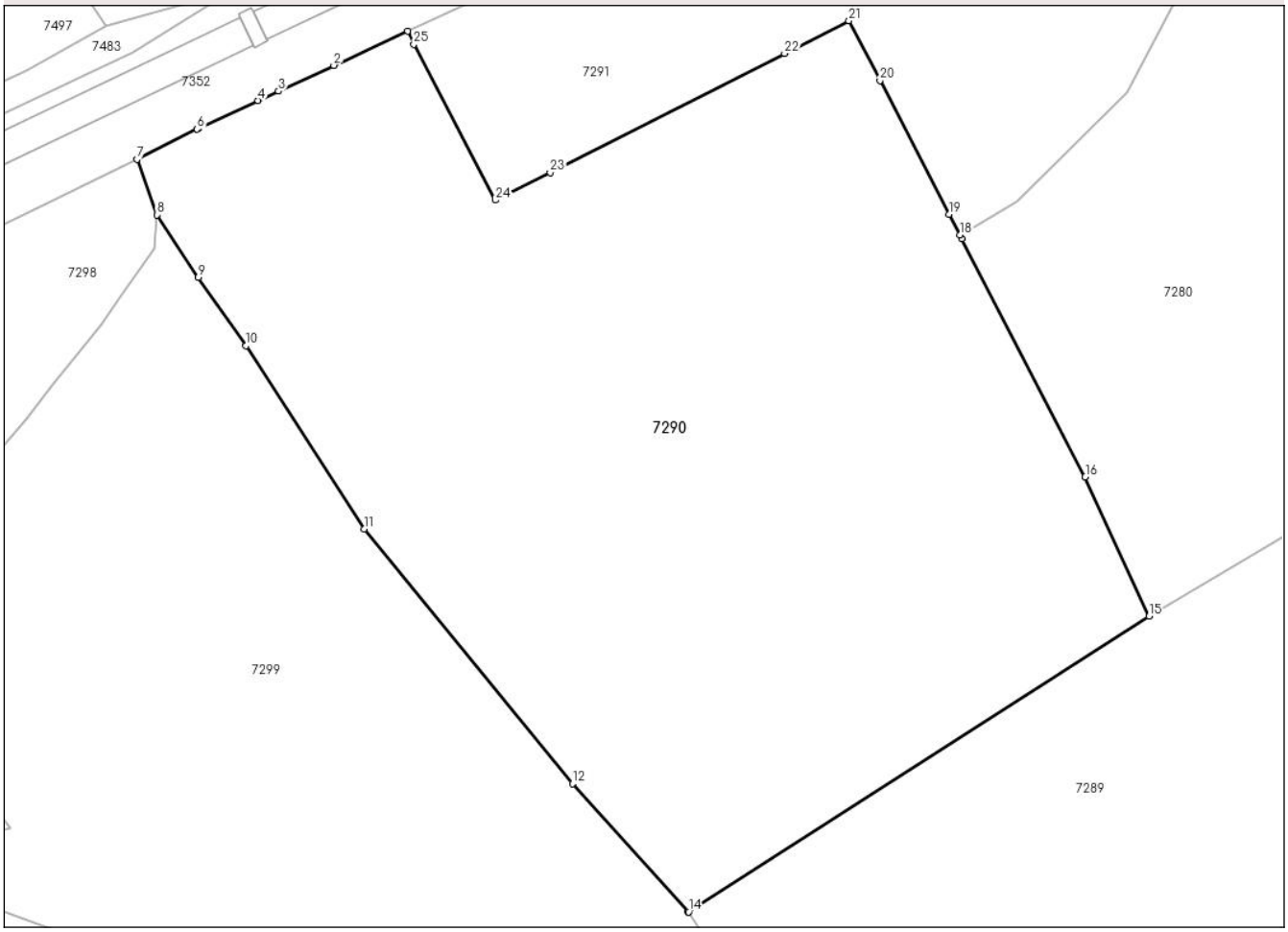

Date referitoare la teren

Crt	Categorie folosință	Intra vilan	Suprafaţa (mp)	Tarla	Parcelă	Nr. topo	Observaţii / Referinţe
1	pasune	NU	13.500	ZAVOI	1P	-	

Lungime Segmente

1) Valorile lungimilor segmentelor sunt obţinute din proiecţie în plan.

Punct început	X / Y	Punct sfârşit	X / Y	Lungime segment (** (m)
1	550.687,137 672.219,83	2	550.675,02 672.214,199	13.362
3	550.665,896 672.209,958	4	550.662,534 672.208,396	3.707
5	550.652,71 672.203,83	6	550.652,514 672.203,731	0.22
7	550.642,601 672.198,748	8	550.645,861 672.189,62	9.693
9	550.652,694 672.179,351	10	550.660,565 672.168,106	13.726

Punct început	X / Y	Punct sfârşit	X / Y	Lungime segment (** (m)
2	550.675,02 672.214,199	3	550.665,896 672.209,958	10.061
4	550.662,534 672.208,396	5	550.652,71 672.203,83	10.834
6	550.652,514 672.203,731	7	550.642,601 672.198,748	11.095
8	550.645,861 672.189,62	9	550.652,694 672.179,351	12.335
10	550.660,565 672.168,106	11	550.679,965 672.137,967	35.843

Document care conține date cu caracter personal, protejat de prevederile Regulamentului (UE) nr. 679/2016 și Legii 190/2018

Punct început	X / Y	Punct sfârşit	X / Y	Lungime segment (** (m)
11	550.679,965 672.137,967	12	550.714,259 672.096,14	54.088
13	550.733,3 672.075,0	14	550.733,388 672.075,056	0.104
15	550.809,176 672.123,656	16	550.798,643 672.146,57	25.219
17	550.778,358 672.185,67	18	550.778,019 672.186,324	0.736
19	550.776,25 672.189,734	20	550.764,863 672.211,684	24.728
21	550.759,752 672.221,535	22	550.749,153 672.216,155	11.886
23	550.710,592 672.196,58	24	550.701,628 672.192,029	10.053
25	550.688,153 672.217,666	1	550.687,137 672.219,83	2.39

Punct început	X / Y	Punct sfârşit	X / Y	Lungime segment (** (m)
12	550.714,259 672.096,14	13	550.733,3 672.075,0	28.451
14	550.733,388 672.075,056	15	550.809,176 672.123,656	90.032
16	550.798,643 672.146,57	17	550.778,358 672.185,67	44.049
18	550.778,019 672.186,324	19	550.776,25 672.189,734	3.842
20	550.764,863 672.211,684	21	550.759,752 672.221,535	11.098
22	550.749,153 672.216,155	23	550.710,592 672.196,58	43.245
24	550.701,628 672.192,029	25	550.688,153 672.217,666	28.963

** Lungimile segmentelor sunt determinate în planul de proiecţie Stereo 70 şi sunt rotunjite la 1 milimetru.
*** Distanţa dintre puncte este formată din segmente cumulate ce sunt mai mici decât valoarea 1 milimetru.

Document care conține date cu caracter personal, protejat de prevederile Regulamentului (UE) nr. 679/2016 și Legii 190/2018

DATE DESPRE IMOBILUL NR. 7291

Oficiul de Cadastru şi Publicitate Imobiliară SUCEAVA
Biroul de Cadastru şi Publicitate Imobiliară Campulung Moldovenesc

A. Partea I. Descrierea imobilului

TEREN Extravilan

Adresa: Jud. Suceava

Nr. Crt	Nr cadastral Nr. topografic	Suprafaţa* (mp)	Observaţii / Referinţe
A1		6.690	Sector cadastral:50 Teren neimprejmuit;

B. Partea II. Proprietari şi acte

Inscrieri privitoare la dreptul de proprietate şi alte drepturi reale		Referinţe
/		
Act Normativ nr. 7, din 13/03/1996 emis de Parlamentul Romaniei (Lege);		
B1	Intabulare, drept de PROPRIETATE, dobandit prin Lege, cota actuala 1/1, cota initiala 1/1	A1
	1) **NEIDENTIFICAT NEIDENTIFICAT**, Lipsa C.N.P.	
Act Administrativ nr. 7061, din 29/06/2023 emis de Primaria Vama (Adeverinta proprietate);		
B2	Se notează posesia faptică.	A1
	1) **ROBANIUC GHEORGHE**	

C. Partea III. SARCINI .

Inscrieri privind dezmembramintele dreptului de proprietate, drepturi reale de garanţie şi sarcini	Referinţe
NU SUNT	

Document care conține date cu caracter personal, protejat de prevederile Regulamentului (UE) nr. 679/2016 și Legii 190/2018

Anexa Nr. 1 La Partea I

Teren

Nr cadastral	Suprafaţa (mp)*	Observaţii / Referinţe
	6.690	

* Suprafaţa este determinată in planul de proiecţie Stereo 70.

DETALII LINIARE IMOBIL

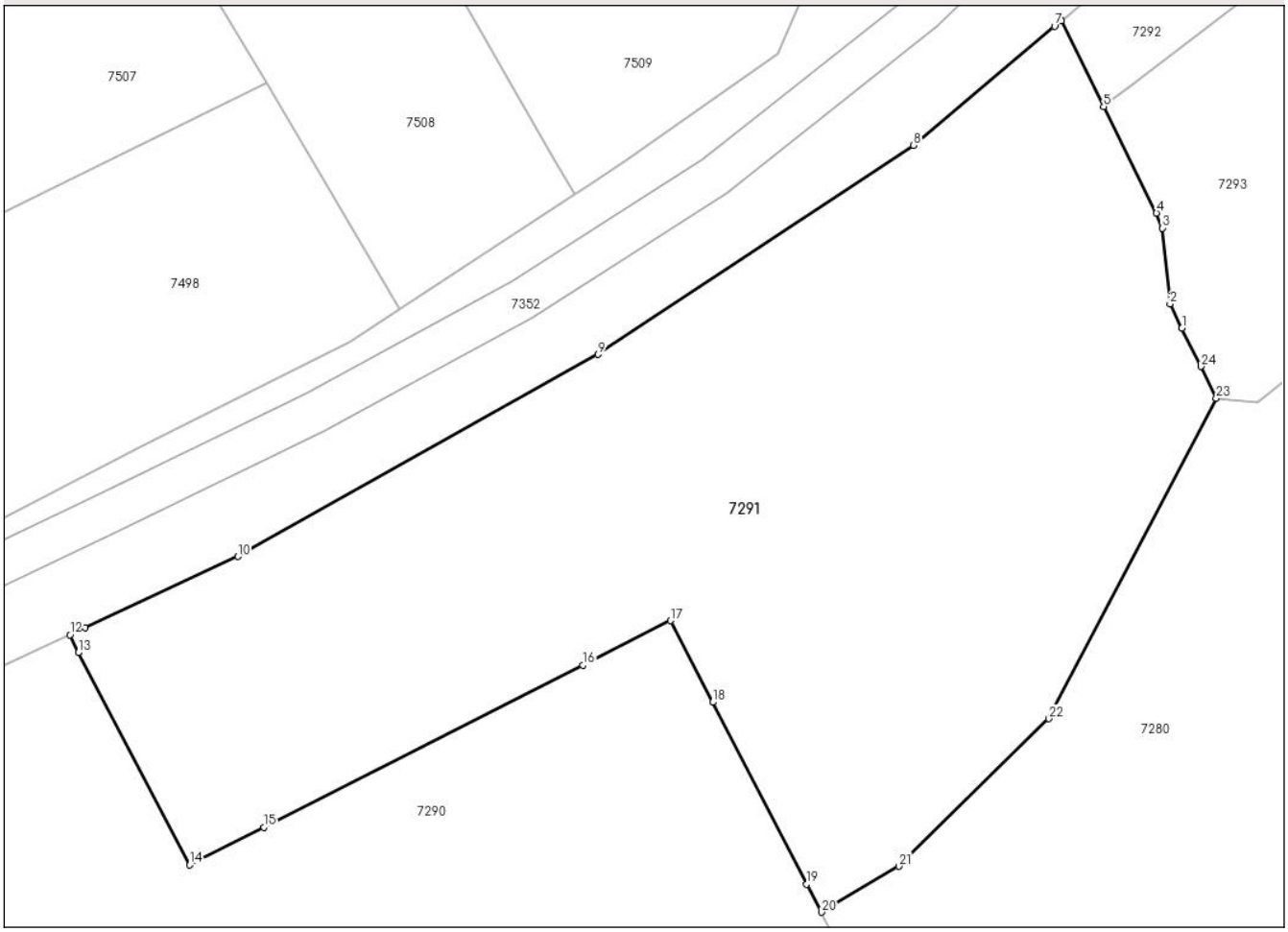

Date referitoare la teren

Crt	Categorie folosință	Intra vilan	Suprafaţa (mp)	Tarla	Parcelă	Nr. topo	Observaţii / Referinţe
1	pasune	NU	6.690	ZAVOI	1P	-	

Lungime Segmente

1) Valorile lungimilor segmentelor sunt obţinute din proiecţie în plan.

Punct început	X / Y	Punct sfârşit	X / Y	Lungime segment (** (m)
1	550.821,615 672.256,872	2	550.820,179 672.259,802	3.263
3	550.819,271 672.268,948	4	550.818,532 672.270,785	1.979
5	550.812,146 672.283,624	6	550.807,018 672.294,004	11.577
7	550.806,21 672.293,323	8	550.789,15 672.278,96	22.301
9	550.751,01 672.253,69	10	550.707,47 672.229,28	49.916

Punct început	X / Y	Punct sfârşit	X / Y	Lungime segment (** (m)
2	550.820,179 672.259,802	3	550.819,271 672.268,948	9.191
4	550.818,532 672.270,785	5	550.812,146 672.283,624	14.34
6	550.807,018 672.294,004	7	550.806,21 672.293,323	1.057
8	550.789,15 672.278,96	9	550.751,01 672.253,69	45.752
10	550.707,47 672.229,28	11	550.688,962 672.220,678	20.409

Document care conține date cu caracter personal, protejat de prevederile Regulamentului (UE) nr. 679/2016 și Legii 190/2018

Punct început	X / Y	Punct sfârşit	X / Y	Lungime segment (** (m)
11	550.688,962 672.220,678	12	550.687,137 672.219,83	2.012
13	550.688,153 672.217,666	14	550.701,628 672.192,029	28.963
15	550.710,592 672.196,58	16	550.749,153 672.216,155	43.245
17	550.759,752 672.221,535	18	550.764,863 672.211,684	11.098
19	550.776,25 672.189,734	20	550.778,019 672.186,324	3.842
21	550.787,365 672.191,861	22	550.805,507 672.209,706	25.447
23	550.825,768 672.248,403	24	550.823,888 672.252,237	4.27

Punct început	X / Y	Punct sfârşit	X / Y	Lungime segment (** (m)
12	550.687,137 672.219,83	13	550.688,153 672.217,666	2.39
14	550.701,628 672.192,029	15	550.710,592 672.196,58	10.053
16	550.749,153 672.216,155	17	550.759,752 672.221,535	11.886
18	550.764,863 672.211,684	19	550.776,25 672.189,734	24.728
20	550.778,019 672.186,324	21	550.787,365 672.191,861	10.864
22	550.805,507 672.209,706	23	550.825,768 672.248,403	43.681
24	550.823,888 672.252,237	1	550.821,615 672.256,872	5.163

** Lungimile segmentelor sunt determinate în planul de proiecţie Stereo 70 şi sunt rotunjite la 1 milimetru.
*** Distanţa dintre puncte este formată din segmente cumulate ce sunt mai mici decât valoarea 1 milimetru.

Document care conține date cu caracter personal, protejat de prevederile Regulamentului (UE) nr. 679/2016 și Legii 190/2018

DATE DESPRE IMOBILUL NR. 7292

Oficiul de Cadastru şi Publicitate Imobiliară SUCEAVA
Biroul de Cadastru şi Publicitate Imobiliară Campulung Moldovenesc

A. Partea I. Descrierea imobilului

TEREN Extravilan

Adresa: Jud. Suceava

Nr. Crt	Nr cadastral Nr. topografic	Suprafaţa* (mp)	Observaţii / Referinţe
A1		674	Sector cadastral:50 Teren neimprejmuit;

B. Partea II. Proprietari şi acte

Inscrieri privitoare la dreptul de proprietate şi alte drepturi reale		Referinţe
/		
Act Normativ nr. 7, din 13/03/1996 emis de Parlamentul Romaniei (Lege);		
B1	Inscrierea provizorie, drept de PROPRIETATE, dobandit prin Lege, cota actuala 1/1, cota initiala 1/1	A1
	1) **COMUNA VAMA**, CIF:4326698, Proprietar neidentificat.	

C. Partea III. SARCINI .

Inscrieri privind dezmembramintele dreptului de proprietate, drepturi reale de garanţie şi sarcini	Referinţe
NU SUNT	

Anexa Nr. 1 La Partea I

Teren

Nr cadastral	Suprafaţa (mp)*	Observaţii / Referinţe
	674	

* Suprafaţa este determinată in planul de proiecţie Stereo 70.

DETALII LINIARE IMOBIL

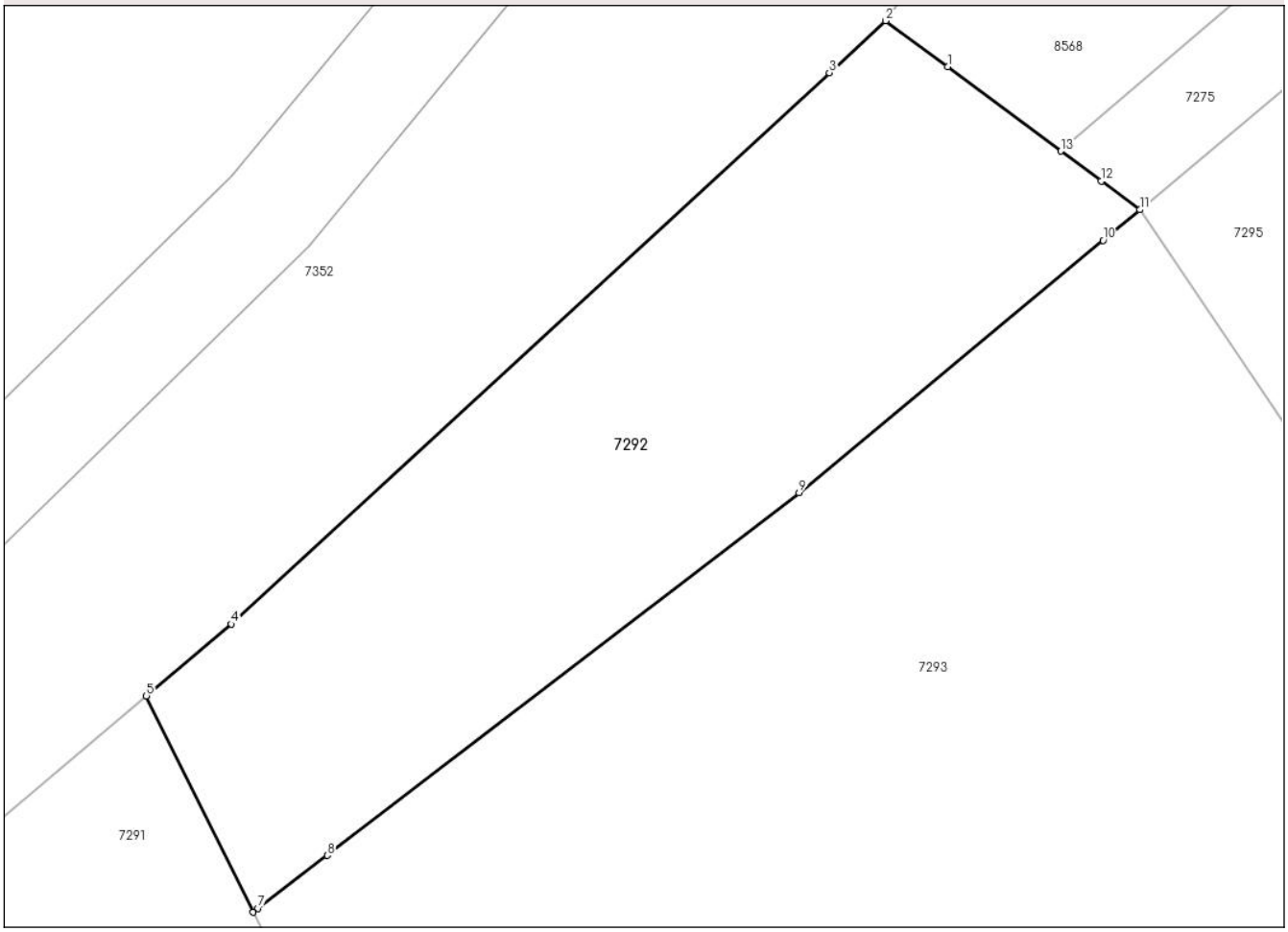

Date referitoare la teren

Crt	Categorie folosință	Intra vilan	Suprafaţa (mp)	Tarla	Parcelă	Nr. topo	Observaţii / Referinţe
1	pasune	NU	674	-	-	-	

Lungime Segmente
1) Valorile lungimilor segmentelor sunt obţinute din proiecţie în plan.

Punct început	X / Y	Punct sfârşit	X / Y	Lungime segment (** (m)
1	550.845,489 672.324,166	2	550.842,51 672.326,38	3.712
2	550.842,51 672.326,38	3	550.839,806 672.323,882	3.681
3	550.839,806 672.323,882	4	550.811,1 672.297,44	39.028
4	550.811,1 672.297,44	5	550.807,018 672.294,004	5.336
5	550.807,018 672.294,004	6	550.812,146 672.283,624	11.577

Document care conține date cu caracter personal, protejat de prevederile Regulamentului (UE) nr. 679/2016 și Legii 190/2018

Punct început	X / Y	Punct sfârşit	X / Y	Lungime segment (** (m)
6	550.812,146 672.283,624	7	550.812,385 672.283,807	0.301
7	550.812,385 672.283,807	8	550.815,698 672.286,35	4.177
8	550.815,698 672.286,35	9	550.838,353 672.303,736	28.557
9	550.838,353 672.303,736	10	550.852,948 672.315,848	18.966
10	550.852,948 672.315,848	11	550.854,714 672.317,313	2.294
11	550.854,714 672.317,313	12	550.852,865 672.318,687	2.304
12	550.852,865 672.318,687	13	550.850,931 672.320,123	2.409
13	550.850,931 672.320,123	1	550.845,489 672.324,166	6.779

** Lungimile segmentelor sunt determinate în planul de proiecţie Stereo 70 şi sunt rotunjite la 1 milimetru.
*** Distanţa dintre puncte este formată din segmente cumulate ce sunt mai mici decât valoarea 1 milimetru.

Document care conține date cu caracter personal, protejat de prevederile Regulamentului (UE) nr. 679/2016 și Legii 190/2018

DATE DESPRE IMOBILUL NR. 7293

Oficiul de Cadastru şi Publicitate Imobiliară SUCEAVA
Biroul de Cadastru şi Publicitate Imobiliară Campulung Moldovenesc

A. Partea I. Descrierea imobilului

TEREN Extravilan

Adresa: Jud. Suceava

Nr. Crt	Nr cadastral Nr. topografic	Suprafaţa* (mp)	Observaţii / Referinţe
A1	32887	2.300	Sector cadastral:50 Teren neimprejmuit;

Construcţii

Crt	Nr cadastral Nr. topografic	Adresa	Observaţii / Referinţe
A1.1	32887-C1	Jud. Suceava	Nr. niveluri:1; S. construita la sol:19 mp; S. construita desfasurata:19 mp; Anexa, lemn, fara CE, fara lift

B. Partea II. Proprietari şi acte

Inscrieri privitoare la dreptul de proprietate şi alte drepturi reale		Referinţe
14852 / 19/10/2015		
Act Administrativ nr. 860, din 20/10/1997 emis de CJSDPT SUCEAVA;		
B1	se noteaza ca din parte a imobilului cu nr.top 2104/1 din CF 32114 Vama , se formeaza imobilul cu nr.cad.32887 ;	A1
10868 / 24/08/2016		
Act Notarial nr. 705, din 23/08/2016 emis de Scraba Horia Ilie;		
B4	Intabulare, drept de PROPRIETATEcu titlu de donatie, dobandit prin Conventie, cota actuala 1/1, cota initiala 1/1	A1
	1) **NICOLESCU MONICA-ANCUTA**, casatorita	
/		
Act Administrativ nr. 1617, din 09/02/2023 emis de Primaria Vama (Adeverinta proprietate);		
B5	Intabulare, drept de PROPRIETATE, dobandit prin Construire, cota actuala 1/1, cota initiala 1/1	A1.1
	1) **NICOLESCU MONICA-ANCUTA**, casatorita	

C. Partea III. SARCINI .

Inscrieri privind dezmembramintele dreptului de proprietate, drepturi reale de garanţie şi sarcini	Referinţe
NU SUNT	

Document care conține date cu caracter personal, protejat de prevederile Regulamentului (UE) nr. 679/2016 și Legii 190/2018

Anexa Nr. 1 La Partea I

Teren

Nr cadastral	Suprafaţa (mp)*	Observaţii / Referinţe
32887	2.300	

* Suprafaţa este determinată in planul de proiecţie Stereo 70.

DETALII LINIARE IMOBIL

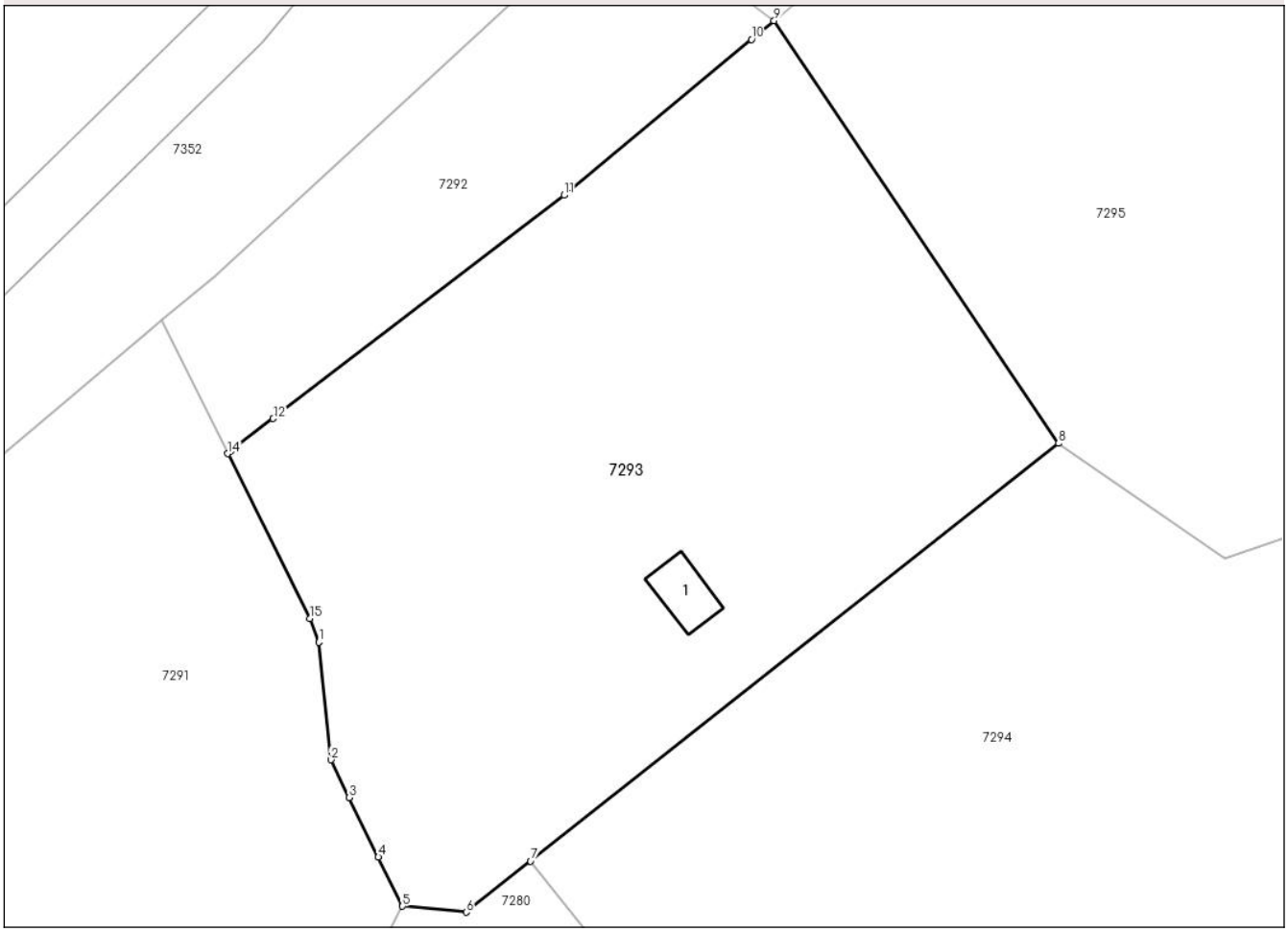

Date referitoare la teren

Crt	Categorie folosință	Intra vilan	Suprafaţa (mp)	Tarla	Parcelă	Nr. topo	Observaţii / Referinţe
1	faneata	NU	2.300	-	1F	-	Imprejmuit partial

Date referitoare la construcţii

Crt	Număr	Destinaţie construcţie	Supraf. (mp)	Situaţie juridică	Observaţii / Referinţe
A1.1	32887-C1	constructii anexa	19	Cu acte	Nr. niveluri:1; S. construita la sol:19 mp; S. construita desfasurata:19 mp; Anexa, lemn, fara CE, fara lift

Lungime Segmente
1) Valorile lungimilor segmentelor sunt obţinute din proiecţie în plan.

Punct început	X / Y	Punct sfârşit	X / Y	Lungime segment (** (m)
1	550.819,271 672.268,948	2	550.820,179 672.259,802	9.191
2	550.820,179 672.259,802	3	550.821,615 672.256,872	3.263
3	550.821,615 672.256,872	4	550.823,888 672.252,237	5.163

Document care conține date cu caracter personal, protejat de prevederile Regulamentului (UE) nr. 679/2016 și Legii 190/2018

Punct început	X / Y	Punct sfârşit	X / Y	Lungime segment (** (m)
4	550.823,888 672.252,237	5	550.825,768 672.248,403	4.27
5	550.825,768 672.248,403	6	550.830,725 672.247,944	4.978
6	550.830,725 672.247,944	7	550.835,754 672.251,919	6.41
7	550.835,754 672.251,919	8	550.876,874 672.284,421	52.414
8	550.876,874 672.284,421	9	550.854,714 672.317,313	39.66
9	550.854,714 672.317,313	10	550.852,948 672.315,848	2.294
10	550.852,948 672.315,848	11	550.838,353 672.303,736	18.966
11	550.838,353 672.303,736	12	550.815,698 672.286,35	28.557
12	550.815,698 672.286,35	13	550.812,385 672.283,807	4.177
13	550.812,385 672.283,807	14	550.812,146 672.283,624	0.301
14	550.812,146 672.283,624	15	550.818,532 672.270,785	14.34
15	550.818,532 672.270,785	1	550.819,271 672.268,948	1.979

** Lungimile segmentelor sunt determinate în planul de proiecţie Stereo 70 şi sunt rotunjite la 1 milimetru.
*** Distanţa dintre puncte este formată din segmente cumulate ce sunt mai mici decât valoarea 1 milimetru.

Document care conține date cu caracter personal, protejat de prevederile Regulamentului (UE) nr. 679/2016 și Legii 190/2018

DATE DESPRE IMOBILUL NR. 7294

Oficiul de Cadastru şi Publicitate Imobiliară SUCEAVA
Biroul de Cadastru şi Publicitate Imobiliară Campulung Moldovenesc

A. Partea I. Descrierea imobilului

TEREN Extravilan

Adresa: Jud. Suceava

Nr. Crt	Nr cadastral Nr. topografic	Suprafaţa* (mp)	Observaţii / Referinţe
A1		3.525	Sector cadastral:50 Teren neimprejmuit;

B. Partea II. Proprietari şi acte

Inscrieri privitoare la dreptul de proprietate şi alte drepturi reale		Referinţe
/		
Act Normativ nr. 7, din 13/03/1996 emis de Parlamentul Romaniei (Lege);		
B1	Inscrierea provizorie, drept de PROPRIETATE, dobandit prin Lege, cota actuala 1/1, cota initiala 1/1	A1
	1) **COMUNA VAMA**, CIF:4326698, Proprietar neidentificat.	

C. Partea III. SARCINI .

Inscrieri privind dezmembramintele dreptului de proprietate, drepturi reale de garanţie şi sarcini	Referinţe
NU SUNT	

Anexa Nr. 1 La Partea I

Teren

Nr cadastral	Suprafaţa (mp)*	Observaţii / Referinţe
	3.525	

* Suprafaţa este determinată in planul de proiecţie Stereo 70.

DETALII LINIARE IMOBIL

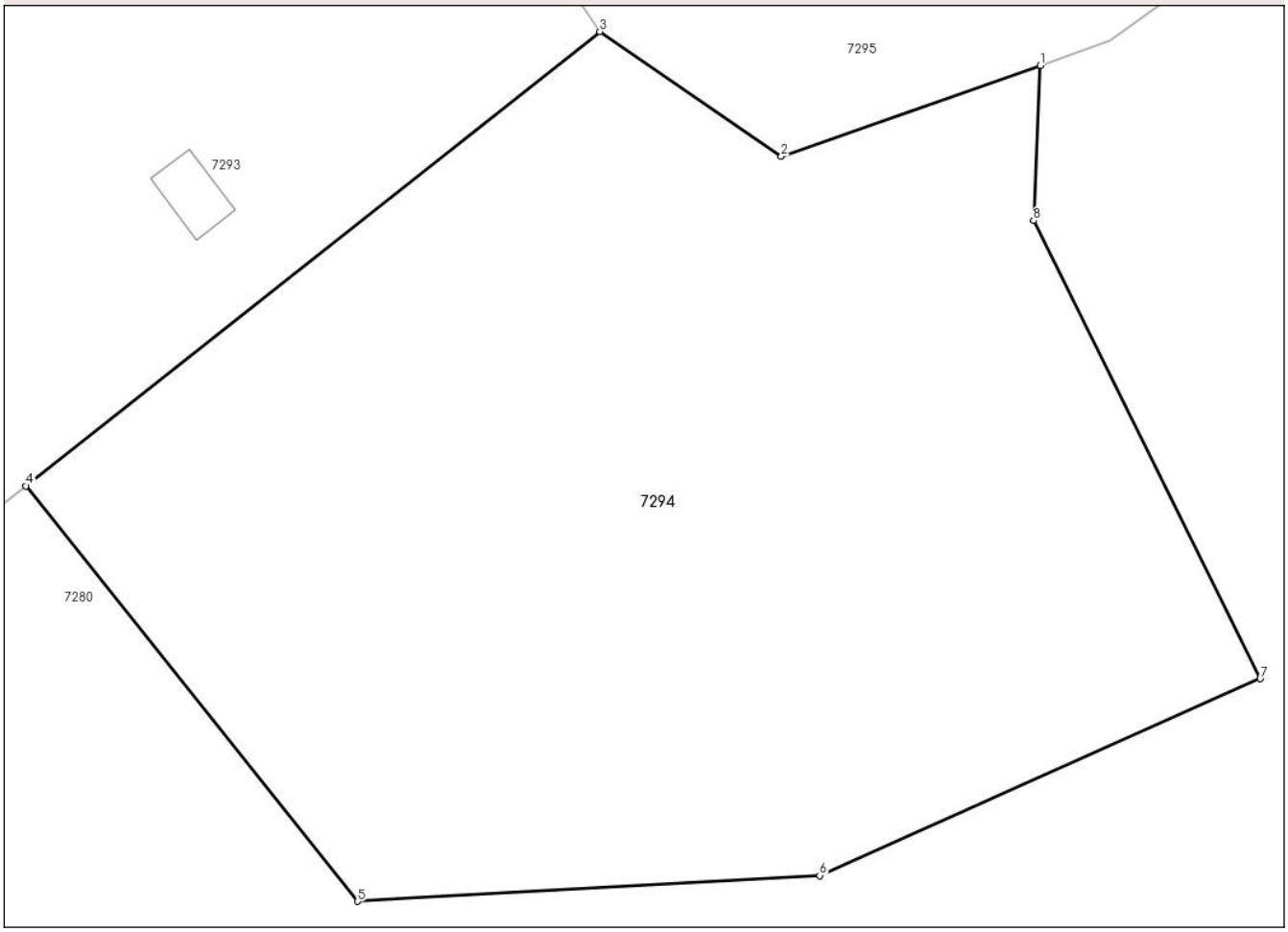

Date referitoare la teren

Crt	Categorie folosință	Intra vilan	Suprafaţa (mp)	Tarla	Parcelă	Nr. topo	Observaţii / Referinţe
1	pasune	NU	3.525	-	-	-	

Lungime Segmente
1) Valorile lungimilor segmentelor sunt obţinute din proiecţie în plan.

Punct început	X / Y	Punct sfârşit	X / Y	Lungime segment (** (m)
1	550.908,401 672.281,999	2	550.889,86 672.275,498	19.648
2	550.889,86 672.275,498	3	550.876,874 672.284,421	15.756
3	550.876,874 672.284,421	4	550.835,754 672.251,919	52.414
4	550.835,754 672.251,919	5	550.859,53 672.222,191	38.067
5	550.859,53 672.222,191	6	550.892,617 672.224,029	33.138

Document care conține date cu caracter personal, protejat de prevederile Regulamentului (UE) nr. 679/2016 și Legii 190/2018

Punct început	X / Y	Punct sfârşit	X / Y	Lungime segment (** (m)
6	550.892,617 672.224,029	7	550.924,173 672.238,121	34.559
7	550.924,173 672.238,121	8	550.907,936 672.270,902	36.582
8	550.907,936 672.270,902	1	550.908,401 672.281,999	11.107

** Lungimile segmentelor sunt determinate în planul de proiecţie Stereo 70 şi sunt rotunjite la 1 milimetru.
*** Distanţa dintre puncte este formată din segmente cumulate ce sunt mai mici decât valoarea 1 milimetru.

Document care conține date cu caracter personal, protejat de prevederile Regulamentului (UE) nr. 679/2016 și Legii 190/2018

DATE DESPRE IMOBILUL NR. 7295

Oficiul de Cadastru şi Publicitate Imobiliară SUCEAVA
Biroul de Cadastru şi Publicitate Imobiliară Campulung Moldovenesc

A. Partea I. Descrierea imobilului

TEREN Extravilan

Adresa: Jud. Suceava

Nr. Crt	Nr cadastral Nr. topografic	Suprafaţa* (mp)	Observaţii / Referinţe
A1		6.183	Sector cadastral:50 Teren neimprejmuit;

B. Partea II. Proprietari şi acte

Inscrieri privitoare la dreptul de proprietate şi alte drepturi reale		Referinţe
/		
Act Normativ nr. 7, din 13/03/1996 emis de Parlamentul Romaniei (Lege);		
B1	Inscrierea provizorie, drept de PROPRIETATE, dobandit prin Lege, cota actuala 1/1, cota initiala 1/1	A1
	1) **COMUNA VAMA**, CIF:4326698, Proprietar neidentificat.	

C. Partea III. SARCINI .

Inscrieri privind dezmembramintele dreptului de proprietate, drepturi reale de garanţie şi sarcini	Referinţe
NU SUNT	

Document care conține date cu caracter personal, protejat de prevederile Regulamentului (UE) nr. 679/2016 și Legii 190/2018

Anexa Nr. 1 La Partea I

Teren

Nr cadastral	Suprafaţa (mp)*	Observaţii / Referinţe
	6.183	

* Suprafaţa este determinată in planul de proiecţie Stereo 70.

DETALII LINIARE IMOBIL

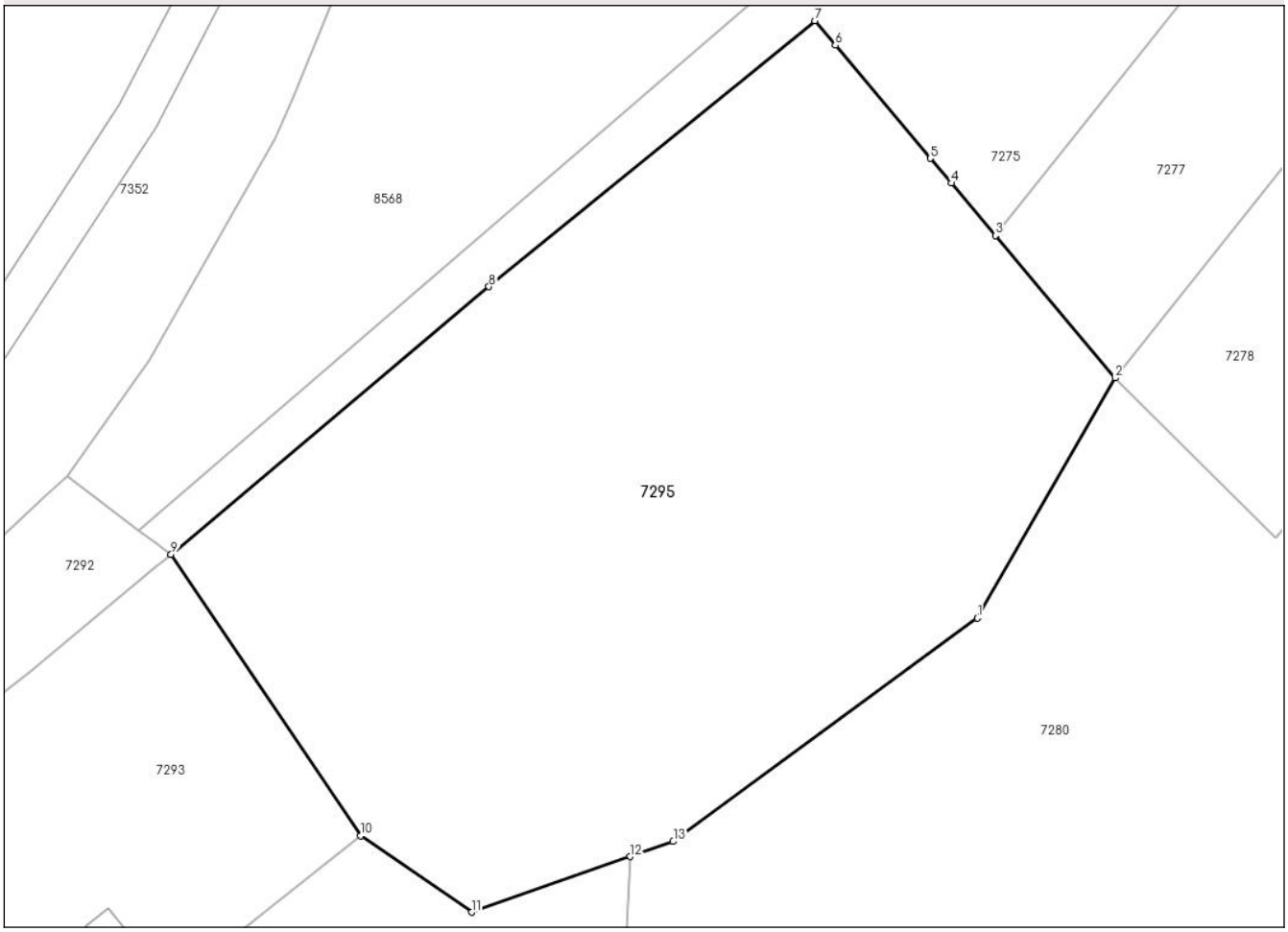

Date referitoare la teren

Crt	Categorie folosință	Intra vilan	Suprafaţa (mp)	Tarla	Parcelă	Nr. topo	Observaţii / Referinţe
1	pasune	NU	6.183	-	-	-	

Lungime Segmente
1) Valorile lungimilor segmentelor sunt obţinute din proiecţie în plan.

Punct început	X / Y	Punct sfârşit	X / Y	Lungime segment (** (m)
1	550.949,006 672.309,864	2	550.965,121 672.337,913	32.349
2	550.965,121 672.337,913	3	550.951,122 672.354,551	21.744
3	550.951,122 672.354,551	4	550.945,963 672.360,682	8.013
4	550.945,963 672.360,682	5	550.943,524 672.363,58	3.788
5	550.943,524 672.363,58	6	550.932,41 672.376,789	17.262

Document care conține date cu caracter personal, protejat de prevederile Regulamentului (UE) nr. 679/2016 și Legii 190/2018

Punct început	X / Y	Punct sfârşit	X / Y	Lungime segment (** (m)
6	550.932,41 672.376,789	7	550.929,994 672.379,661	3.754
7	550.929,994 672.379,661	8	550.891,894 672.348,579	49.17
8	550.891,894 672.348,579	9	550.854,714 672.317,313	48.579
9	550.854,714 672.317,313	10	550.876,874 672.284,421	39.66
10	550.876,874 672.284,421	11	550.889,86 672.275,498	15.756
11	550.889,86 672.275,498	12	550.908,401 672.281,999	19.648
12	550.908,401 672.281,999	13	550.913,45 672.283,769	5.35
13	550.913,45 672.283,769	1	550.949,006 672.309,864	44.104

** Lungimile segmentelor sunt determinate în planul de proiecţie Stereo 70 şi sunt rotunjite la 1 milimetru.
*** Distanţa dintre puncte este formată din segmente cumulate ce sunt mai mici decât valoarea 1 milimetru.

Document care conține date cu caracter personal, protejat de prevederile Regulamentului (UE) nr. 679/2016 și Legii 190/2018

DATE DESPRE IMOBILUL NR. 7297

Oficiul de Cadastru şi Publicitate Imobiliară SUCEAVA
Biroul de Cadastru şi Publicitate Imobiliară Campulung Moldovenesc

A. Partea I. Descrierea imobilului

TEREN Extravilan

Adresa: Jud. Suceava

Nr. Crt	Nr cadastral Nr. topografic	Suprafaţa* (mp)	Observaţii / Referinţe
A1	36404	7.200	Sector cadastral:50 Teren neimprejmuit; Teren extravilan partial imprejmuit cu gard.

B. Partea II. Proprietari şi acte

Inscrieri privitoare la dreptul de proprietate şi alte drepturi reale		Referinţe
15225 / 04/10/2021		
Act Notarial nr. 2128, din 01/10/2021 emis de Rotaru Dorina;		
B2	Intabulare, drept de PROPRIETATEca bun comun, dobandit prin Conventie, cota actuala 1/1, cota initiala 1/1	A1
	1) **URSU ALEXANDRA-IONELA** 2) **URSU MIHAI**	

C. Partea III. SARCINI

Inscrieri privind dezmembramintele dreptului de proprietate, drepturi reale de garanţie şi sarcini		Referinţe
17686 / 02/11/2021		
Act Notarial nr. 2216, din 29/10/2021 emis de Pelei Gabriela;		
C1	Intabulare, drept de SUPERFICIEpe o durata de 49 ani, dobandit prin Conventie	A1
	1) **S.C.BUNĂTĂŢI DIN LIVEZILE URSULUI S.R.L**, CIF:37911620	

Document care conține date cu caracter personal, protejat de prevederile Regulamentului (UE) nr. 679/2016 și Legii 190/2018

Anexa Nr. 1 La Partea I

Teren

Nr cadastral	Suprafaţa (mp)*	Observaţii / Referinţe
36404	7.200	Teren extravilan partial imprejmuit cu gard.

* Suprafaţa este determinată in planul de proiecţie Stereo 70.

DETALII LINIARE IMOBIL

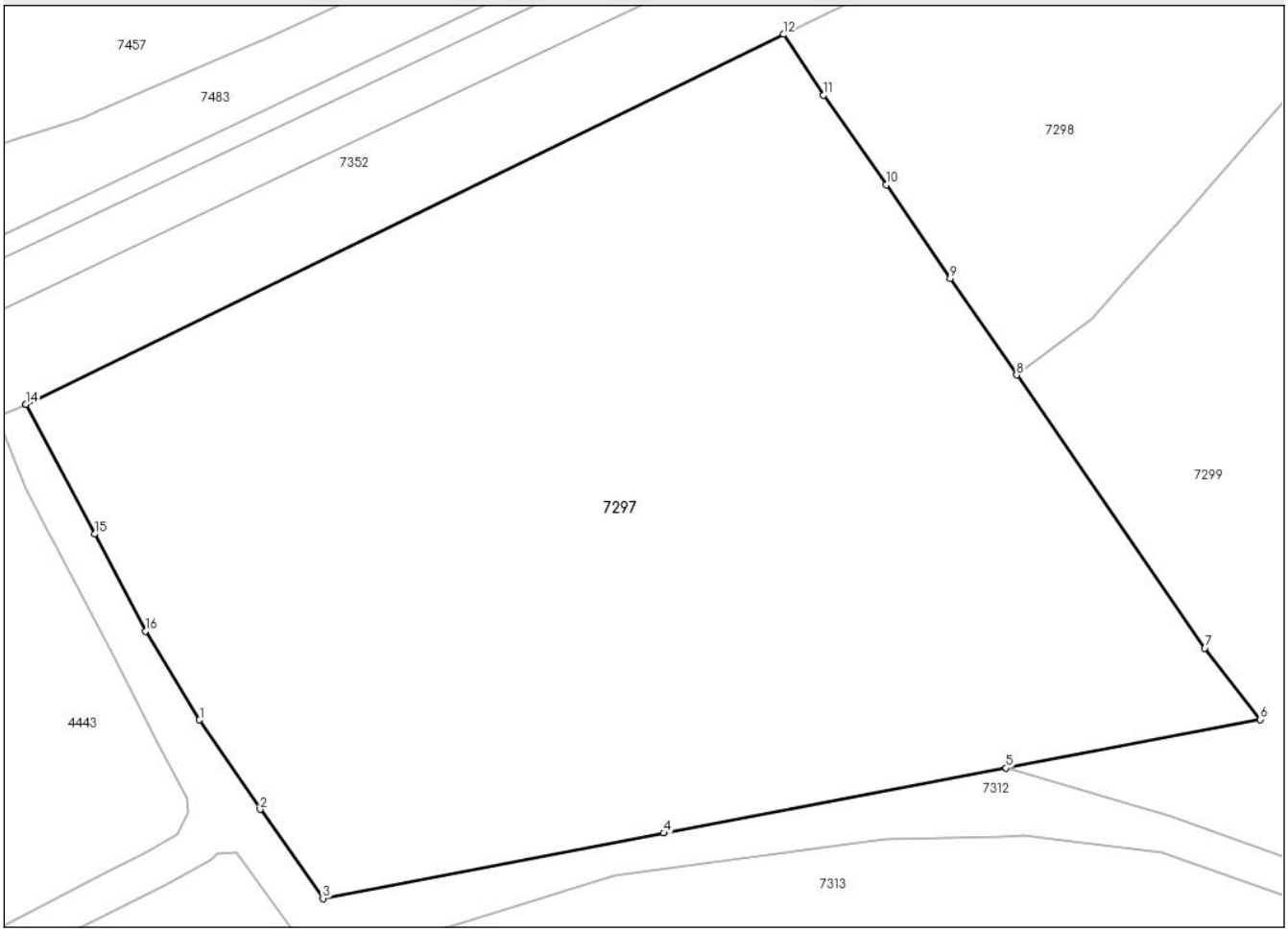

Date referitoare la teren

Crt	Categorie folosință	Intra vilan	Suprafaţa (mp)	Tarla	Parcelă	Nr. topo	Observaţii / Referinţe
1	faneata	NU	7.200	-	1F	-	

Lungime Segmente
1) Valorile lungimilor segmentelor sunt obţinute din proiecţie în plan.

Punct început	X / Y	Punct sfârşit	X / Y	Lungime segment (** (m)
1	550.506,276 672.088,734	2	550.512,887 672.079,001	11.766
2	550.512,887 672.079,001	3	550.519,715 672.069,319	11.847
3	550.519,715 672.069,319	4	550.556,849 672.076,43	37.809
4	550.556,849 672.076,43	5	550.594,092 672.083,507	37.91
5	550.594,092 672.083,507	6	550.621,757 672.088,784	28.164

Document care conține date cu caracter personal, protejat de prevederile Regulamentului (UE) nr. 679/2016 și Legii 190/2018

Punct început	X / Y	Punct sfârşit	X / Y	Lungime segment (** (m)
6	550.621,757 672.088,784	7	550.615,714 672.096,535	9.829
7	550.615,714 672.096,535	8	550.595,227 672.126,238	36.083
8	550.595,227 672.126,238	9	550.588,008 672.136,753	12.755
9	550.588,008 672.136,753	10	550.581,038 672.146,924	12.331
10	550.581,038 672.146,924	11	550.574,213 672.156,668	11.896
11	550.574,213 672.156,668	12	550.569,886 672.163,281	7.903
12	550.569,886 672.163,281	13	550.487,41 672.123,07	91.756
13	550.487,41 672.123,07	14	550.487,377 672.123,055	0.036
14	550.487,377 672.123,055	15	550.494,858 672.108,945	15.971
15	550.494,858 672.108,945	16	550.500,386 672.098,388	11.917
16	550.500,386 672.098,388	1	550.506,276 672.088,734	11.309

** Lungimile segmentelor sunt determinate în planul de proiecţie Stereo 70 şi sunt rotunjite la 1 milimetru.
*** Distanţa dintre puncte este formată din segmente cumulate ce sunt mai mici decât valoarea 1 milimetru.

Document care conține date cu caracter personal, protejat de prevederile Regulamentului (UE) nr. 679/2016 și Legii 190/2018

DATE DESPRE IMOBILUL NR. 7298

Oficiul de Cadastru şi Publicitate Imobiliară SUCEAVA
Biroul de Cadastru şi Publicitate Imobiliară Campulung Moldovenesc

A. Partea I. Descrierea imobilului

TEREN Extravilan

Adresa: Jud. Suceava

Nr. Crt	Nr cadastral Nr. topografic	Suprafaţa* (mp)	Observaţii / Referinţe
A1		2.398	Sector cadastral:50 Teren neimprejmuit;

B. Partea II. Proprietari şi acte

Inscrieri privitoare la dreptul de proprietate şi alte drepturi reale		Referinţe
/		
Act Normativ nr. 7, din 13/03/1996 emis de Parlamentul Romaniei (Lege);		
B1	Inscrierea provizorie, drept de PROPRIETATE, dobandit prin Lege, cota actuala 1/1, cota initiala 1/1	A1
	1) **COMUNA VAMA**, CIF:4326698, Proprietar neidentificat.	

C. Partea III. SARCINI .

Inscrieri privind dezmembramintele dreptului de proprietate, drepturi reale de garanţie şi sarcini	Referinţe
NU SUNT	

Document care conține date cu caracter personal, protejat de prevederile Regulamentului (UE) nr. 679/2016 și Legii 190/2018

Anexa Nr. 1 La Partea I

Teren

Nr cadastral	Suprafaţa (mp)*	Observaţii / Referinţe
	2.398	

* Suprafaţa este determinată in planul de proiecţie Stereo 70.

DETALII LINIARE IMOBIL

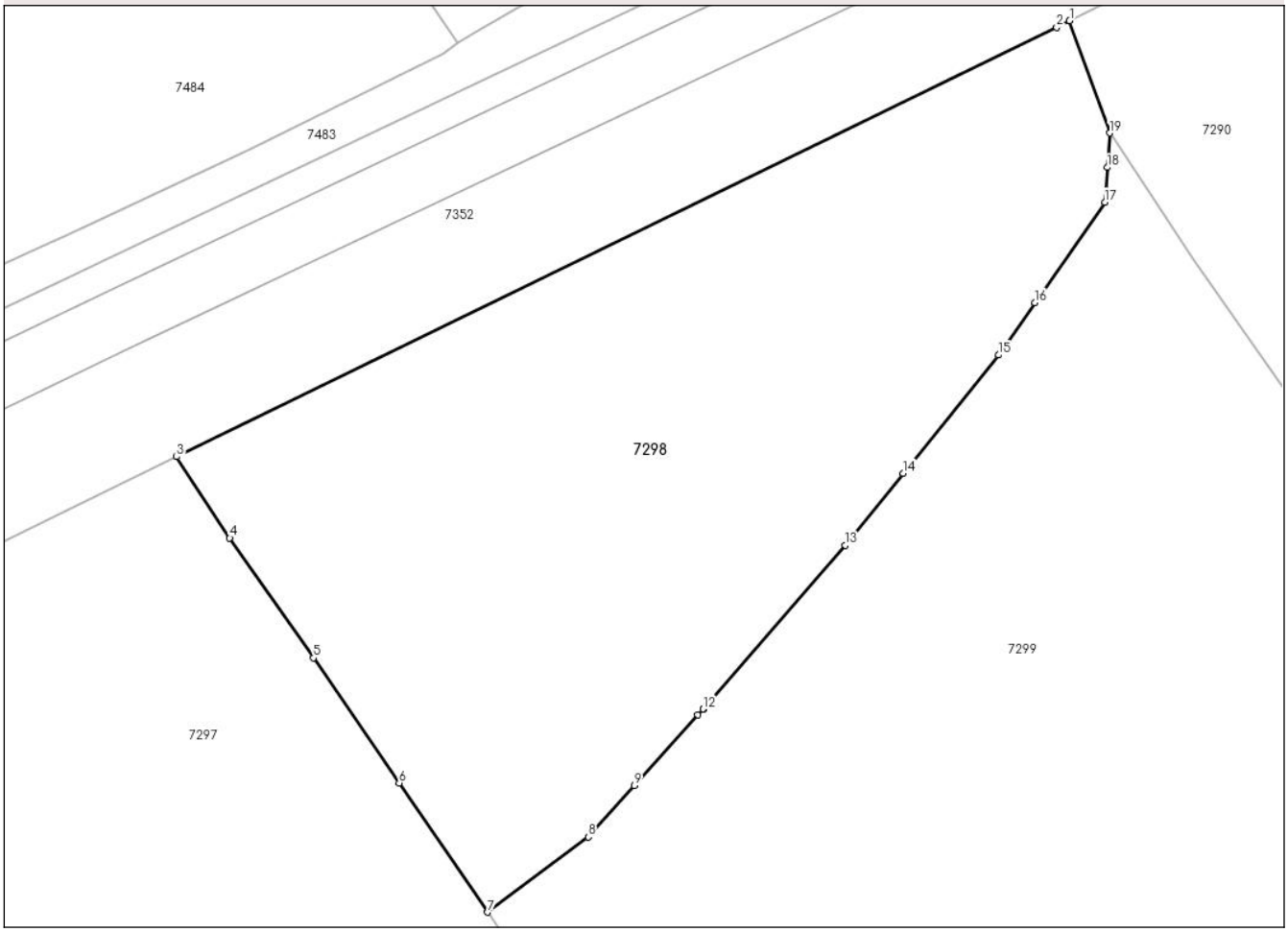

Date referitoare la teren

Crt	Categorie folosință	Intra vilan	Suprafaţa (mp)	Tarla	Parcelă	Nr. topo	Observaţii / Referinţe
1	pasune	NU	2.398	-	-	-	

Lungime Segmente
1) Valorile lungimilor segmentelor sunt obţinute din proiecţie în plan.

Punct început	X / Y	Punct sfârşit	X / Y	Lungime segment (** (m)
1	550.642,601 672.198,748	2	550.641,55 672.198,22	1.176
2	550.641,55 672.198,22	3	550.569,886 672.163,281	79.727
3	550.569,886 672.163,281	4	550.574,213 672.156,668	7.903
4	550.574,213 672.156,668	5	550.581,038 672.146,924	11.896
5	550.581,038 672.146,924	6	550.588,008 672.136,753	12.331

Document care conține date cu caracter personal, protejat de prevederile Regulamentului (UE) nr. 679/2016 și Legii 190/2018

Punct început	X / Y	Punct sfârşit	X / Y	Lungime segment (** (m)
6	550.588,008 672.136,753	7	550.595,227 672.126,238	12.755
7	550.595,227 672.126,238	8	550.603,411 672.132,35	10.214
8	550.603,411 672.132,35	9	550.607,16 672.136,529	5.615
9	550.607,16 672.136,529	10	550.612,328 672.142,29	7.74
10	550.612,328 672.142,29	11	550.612,748 672.142,758	0.628
11	550.612,748 672.142,758	12	550.612,755 672.142,766	0.011
12	550.612,755 672.142,766	13	550.624,32 672.156,093	17.645
13	550.624,32 672.156,093	14	550.629,041 672.161,944	7.518
14	550.629,041 672.161,944	15	550.636,805 672.171,564	12.362
15	550.636,805 672.171,564	16	550.639,773 672.175,823	5.191
16	550.639,773 672.175,823	17	550.645,466 672.183,99	9.955
17	550.645,466 672.183,99	18	550.645,665 672.186,82	2.837
18	550.645,665 672.186,82	19	550.645,861 672.189,62	2.808
19	550.645,861 672.189,62	1	550.642,601 672.198,748	9.693

** Lungimile segmentelor sunt determinate în planul de proiecţie Stereo 70 şi sunt rotunjite la 1 milimetru.
*** Distanţa dintre puncte este formată din segmente cumulate ce sunt mai mici decât valoarea 1 milimetru.

Document care conține date cu caracter personal, protejat de prevederile Regulamentului (UE) nr. 679/2016 și Legii 190/2018

DATE DESPRE IMOBILUL NR. 7299

Oficiul de Cadastru şi Publicitate Imobiliară SUCEAVA
Biroul de Cadastru şi Publicitate Imobiliară Campulung Moldovenesc

A. Partea I. Descrierea imobilului

TEREN Extravilan

Adresa: Jud. Suceava

Nr. Crt	Nr cadastral Nr. topografic	Suprafaţa* (mp)	Observaţii / Referinţe
A1		11.575	Sector cadastral:50 Teren neimprejmuit;

B. Partea II. Proprietari şi acte

Inscrieri privitoare la dreptul de proprietate şi alte drepturi reale		Referinţe
/		
Act Normativ nr. 7, din 13/03/1996 emis de Parlamentul Romaniei (Lege);		
B1	Inscrierea provizorie, drept de PROPRIETATE, dobandit prin Lege, cota actuala 1/1, cota initiala 1/1	A1
	1) **COMUNA VAMA**, CIF:4326698, Proprietar neidentificat.	

C. Partea III. SARCINI .

Inscrieri privind dezmembramintele dreptului de proprietate, drepturi reale de garanţie şi sarcini	Referinţe
NU SUNT	

Document care conține date cu caracter personal, protejat de prevederile Regulamentului (UE) nr. 679/2016 și Legii 190/2018

Anexa Nr. 1 La Partea I

Teren

Nr cadastral	Suprafaţa (mp)*	Observaţii / Referinţe
	11.575	

* Suprafaţa este determinată in planul de proiecţie Stereo 70.

DETALII LINIARE IMOBIL

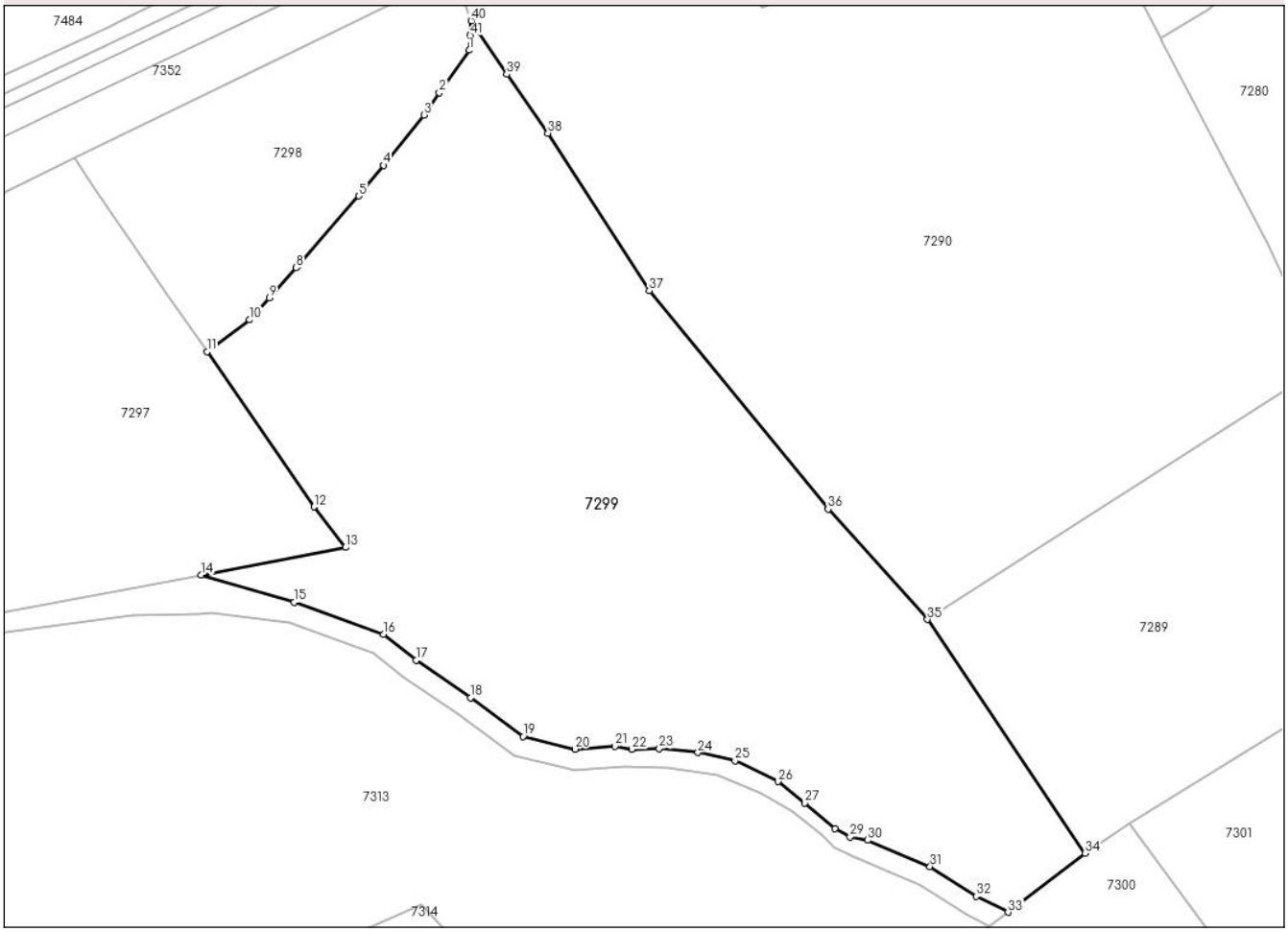

Date referitoare la teren

Crt	Categorie folosință	Intra vilan	Suprafaţa (mp)	Tarla	Parcelă	Nr. topo	Observaţii / Referinţe
1	pasune	NU	11.575	-	-	-	

Lungime Segmente

1) Valorile lungimilor segmentelor sunt obţinute din proiecţie în plan.

Punct început	X / Y	Punct sfârşit	X / Y	Lungime segment
1	550.645,466 672.183,99	2	550.639,773 672.175,823	9.955
4	550.629,041 672.161,944	5	550.624,32 672.156,093	7.518
7	550.612,748 672.142,758	8	550.612,328 672.142,29	0.628
10	550.603,411 672.132,349	11	550.595,227 672.126,238	10.214
13	550.621,757 672.088,784	14	550.594,092 672.083,507	28.164
16	550.629,022 672.072,172	17	550.635,279 672.067,153	8.021

Punct început	X / Y	Punct sfârşit	X / Y	Lungime segment
2	550.639,773 672.175,823	3	550.636,805 672.171,564	5.191
5	550.624,32 672.156,093	6	550.612,755 672.142,766	17.645
8	550.612,328 672.142,29	9	550.607,16 672.136,529	7.74
11	550.595,227 672.126,238	12	550.615,714 672.096,535	36.083
14	550.594,092 672.083,507	15	550.611,971 672.078,291	18.624
17	550.635,279 672.067,153	18	550.645,727 672.060,01	12.657

Punct început	X / Y	Punct sfârşit	X / Y	Lungime segment
3	550.636,805 672.171,564	4	550.629,041 672.161,944	12.362
6	550.612,755 672.142,766	7	550.612,748 672.142,758	0.011
9	550.607,16 672.136,529	10	550.603,411 672.132,349	5.615
12	550.615,714 672.096,535	13	550.621,757 672.088,784	9.829
15	550.611,971 672.078,291	16	550.629,022 672.072,172	18.116
18	550.645,727 672.060,01	19	550.655,836 672.052,577	12.547

Document care conține date cu caracter personal, protejat de prevederile Regulamentului (UE) nr. 679/2016 și Legii 190/2018

Punct început	X / Y	Punct sfârşit	X / Y	Lungime segment
19	550.655,836 672.052,577	20	550.665,736 672.050,171	10.189
22	550.676,649 672.050,153	23	550.681,924 672.050,25	5.276
25	550.696,442 672.047,975	26	550.704,669 672.043,959	9.155
28	550.715,606 672.035,006	29	550.718,461 672.033,36	3.295
31	550.733,807 672.027,688	32	550.742,647 672.021,967	10.53
34	550.763,522 672.030,246	35	550.733,3 672.075,0	54.003
37	550.679,965 672.137,967	38	550.660,565 672.168,106	35.843
40	550.645,861 672.189,62	41	550.645,665 672.186,82	2.808

Punct început	X / Y	Punct sfârşit	X / Y	Lungime segment
20	550.665,736 672.050,171	21	550.673,383 672.050,716	7.666
23	550.681,924 672.050,25	24	550.689,328 672.049,524	7.44
26	550.704,669 672.043,959	27	550.709,799 672.039,845	6.575
29	550.718,461 672.033,36	30	550.721,858 672.032,744	3.453
32	550.742,647 672.021,967	33	550.748,761 672.018,953	6.817
35	550.733,3 672.075,0	36	550.714,259 672.096,14	28.451
38	550.660,565 672.168,106	39	550.652,694 672.179,351	13.726
41	550.645,665 672.186,82	1	550.645,466 672.183,99	2.837

Punct început	X / Y	Punct sfârşit	X / Y	Lungime segment
21	550.673,383 672.050,716	22	550.676,649 672.050,153	3.314
24	550.689,328 672.049,524	25	550.696,442 672.047,975	7.281
27	550.709,799 672.039,845	28	550.715,606 672.035,006	7.559
30	550.721,858 672.032,744	31	550.733,807 672.027,688	12.973
33	550.748,761 672.018,953	34	550.763,522 672.030,246	18.585
36	550.714,259 672.096,14	37	550.679,965 672.137,967	54.088
39	550.652,694 672.179,351	40	550.645,861 672.189,62	12.335

**** Lungimile segmentelor sunt determinate în planul de proiecţie Stereo 70 şi sunt rotunjite la 1 milimetru.**
***** Distanţa dintre puncte este formată din segmente cumulate ce sunt mai mici decât valoarea 1 milimetru.**

Document care conține date cu caracter personal, protejat de prevederile Regulamentului (UE) nr. 679/2016 și Legii 190/2018

DATE DESPRE IMOBILUL NR. 7300

Oficiul de Cadastru şi Publicitate Imobiliară SUCEAVA
Biroul de Cadastru şi Publicitate Imobiliară Campulung Moldovenesc

A. Partea I. Descrierea imobilului

TEREN Extravilan

Adresa: Jud. Suceava

Nr. Crt	Nr cadastral Nr. topografic	Suprafaţa* (mp)	Observaţii / Referinţe
A1		15.047	Sector cadastral:50 Teren neimprejmuit;

B. Partea II. Proprietari şi acte

Inscrieri privitoare la dreptul de proprietate şi alte drepturi reale		Referinţe
/		
Act Normativ nr. 7, din 13/03/1996 emis de Parlamentul Romaniei (Lege);		
B1	Inscrierea provizorie, drept de PROPRIETATE, dobandit prin Lege, cota actuala 1/1, cota initiala 1/1	A1
	1) **COMUNA VAMA**, CIF:4326698, Proprietar neidentificat.	

C. Partea III. SARCINI .

Inscrieri privind dezmembramintele dreptului de proprietate, drepturi reale de garanţie şi sarcini	Referinţe
NU SUNT	

Anexa Nr. 1 La Partea I

Teren

Nr cadastral	Suprafaţa (mp)*	Observaţii / Referinţe
	15.047	

* Suprafaţa este determinată in planul de proiecţie Stereo 70.

DETALII LINIARE IMOBIL

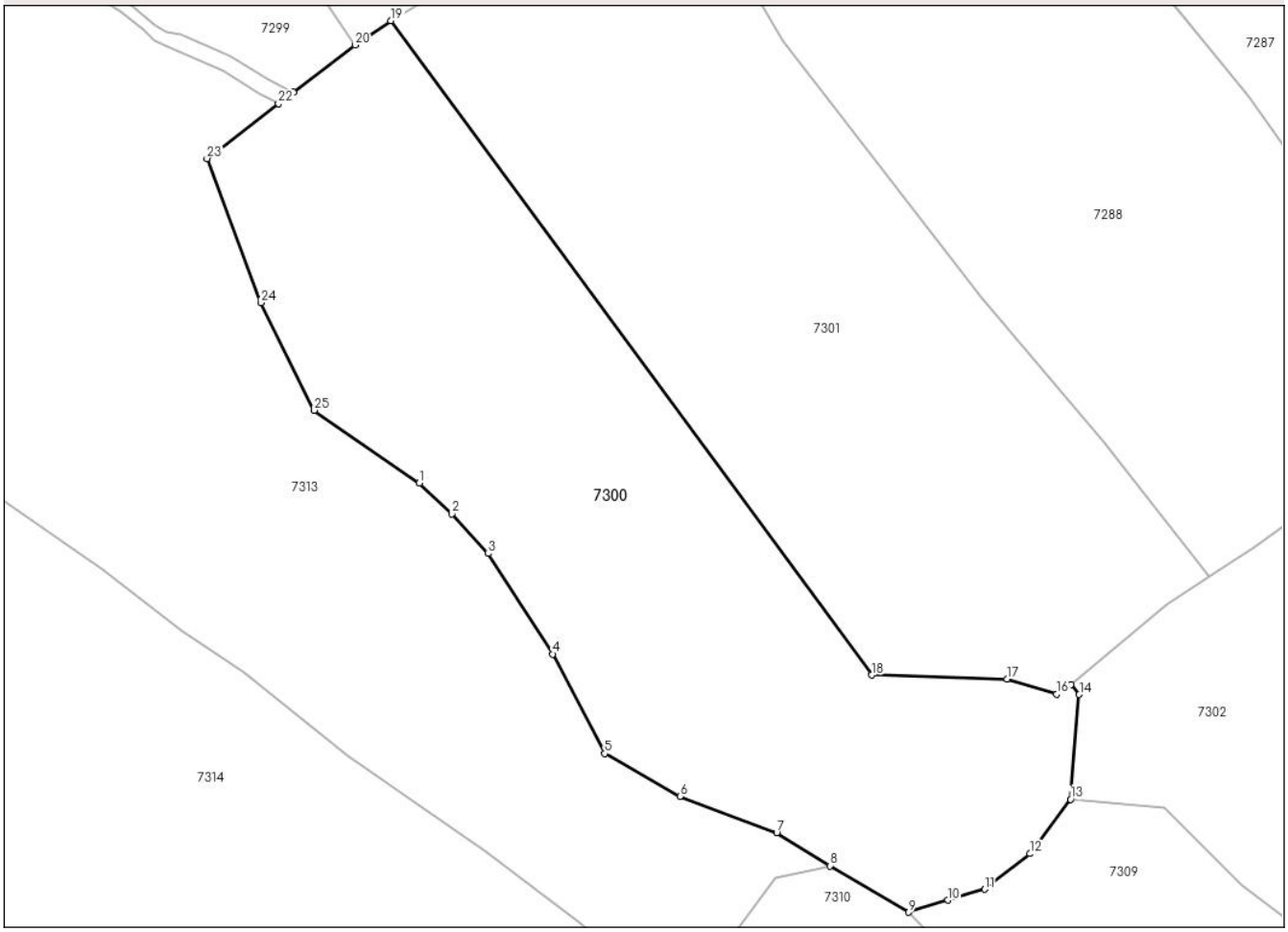

Date referitoare la teren

Crt	Categorie folosință	Intra vilan	Suprafaţa (mp)	Tarla	Parcelă	Nr. topo	Observaţii / Referinţe
1	pasune	NU	15.047	ZAVOI DEAL	1P	-	

Lungime Segmente

1) Valorile lungimilor segmentelor sunt obţinute din proiecţie în plan.

Punct început	X / Y	Punct sfârşit	X / Y	Lungime segment (** (m)
1	550.778,78 671.925,891	2	550.786,57 671.918,519	10.725
3	550.795,175 671.909,125	4	550.810,628 671.885,174	28.504
5	550.822,962 671.861,474	6	550.840,962 671.851,291	20.68
7	550.863,98 671.842,614	8	550.876,663 671.834,751	14.923
9	550.895,449 671.823,707	10	550.904,8 671.826,557	9.776

Punct început	X / Y	Punct sfârşit	X / Y	Lungime segment (** (m)
2	550.786,57 671.918,519	3	550.795,175 671.909,125	12.74
4	550.810,628 671.885,174	5	550.822,962 671.861,474	26.717
6	550.840,962 671.851,291	7	550.863,98 671.842,614	24.6
8	550.876,663 671.834,751	9	550.895,449 671.823,707	21.791
10	550.904,8 671.826,557	11	550.913,56 671.829,152	9.136

Document care conține date cu caracter personal, protejat de prevederile Regulamentului (UE) nr. 679/2016 și Legii 190/2018

Punct început	X / Y	Punct sfârşit	X / Y	Lungime segment (** (m)
11	550.913,56 671.829,152	12	550.924,374 671.837,645	13.75
13	550.934,036 671.850,573	14	550.936,121 671.875,548	25.062
15	550.934,242 671.877,975	16	550.930,746 671.875,671	4.186
17	550.918,877 671.879,253	18	550.886,599 671.880,169	32.29
19	550.772,014 672.036,002	20	550.763,522 672.030,246	10.259
21	550.748,761 672.018,953	22	550.745,216 672.016,241	4.463
23	550.728,162 672.003,172	24	550.740,998 671.968,823	36.669
25	550.753,763 671.943,223	1	550.778,78 671.925,891	30.435

Punct început	X / Y	Punct sfârşit	X / Y	Lungime segment (** (m)
12	550.924,374 671.837,645	13	550.934,036 671.850,573	16.139
14	550.936,121 671.875,548	15	550.934,242 671.877,975	3.069
16	550.930,746 671.875,671	17	550.918,877 671.879,253	12.398
18	550.886,599 671.880,169	19	550.772,014 672.036,002	193.426
20	550.763,522 672.030,246	21	550.748,761 672.018,953	18.585
22	550.745,216 672.016,241	23	550.728,162 672.003,172	21.486
24	550.740,998 671.968,823	25	550.753,763 671.943,223	28.606

** Lungimile segmentelor sunt determinate în planul de proiecţie Stereo 70 şi sunt rotunjite la 1 milimetru.
*** Distanţa dintre puncte este formată din segmente cumulate ce sunt mai mici decât valoarea 1 milimetru.

Document care conține date cu caracter personal, protejat de prevederile Regulamentului (UE) nr. 679/2016 și Legii 190/2018

DATE DESPRE IMOBILUL NR. 7301

Oficiul de Cadastru şi Publicitate Imobiliară SUCEAVA
Biroul de Cadastru şi Publicitate Imobiliară Campulung Moldovenesc

A. Partea I. Descrierea imobilului

TEREN Extravilan

Adresa: Jud. Suceava

Nr. Crt	Nr cadastral Nr. topografic	Suprafaţa* (mp)	Observaţii / Referinţe
A1		16.003	Sector cadastral:50 Teren neimprejmuit;

B. Partea II. Proprietari şi acte

Inscrieri privitoare la dreptul de proprietate şi alte drepturi reale		Referinţe
/		
Act Normativ nr. 7, din 13/03/1996 emis de Parlamentul Romaniei (Lege);		
B1	Intabulare, drept de PROPRIETATE, dobandit prin Lege, cota actuala 1/1, cota initiala 1/1	A1
	1) **NEIDENTIFICAT NEIDENTIFICAT**, Lipsa C.N.P.	
Act Administrativ nr. 7060, din 29/06/2023 emis de Primaria Vama (Adeverinta proprietate);		
B2	Se notează posesia faptică.	A1
	1) **MIRON Gheorghe**	

C. Partea III. SARCINI .

Inscrieri privind dezmembramintele dreptului de proprietate, drepturi reale de garanţie şi sarcini	Referinţe
NU SUNT	

Document care conține date cu caracter personal, protejat de prevederile Regulamentului (UE) nr. 679/2016 și Legii 190/2018

Anexa Nr. 1 La Partea I

Teren

Nr cadastral	Suprafaţa (mp)*	Observaţii / Referinţe
	16.003	

* Suprafaţa este determinată in planul de proiecţie Stereo 70.

DETALII LINIARE IMOBIL

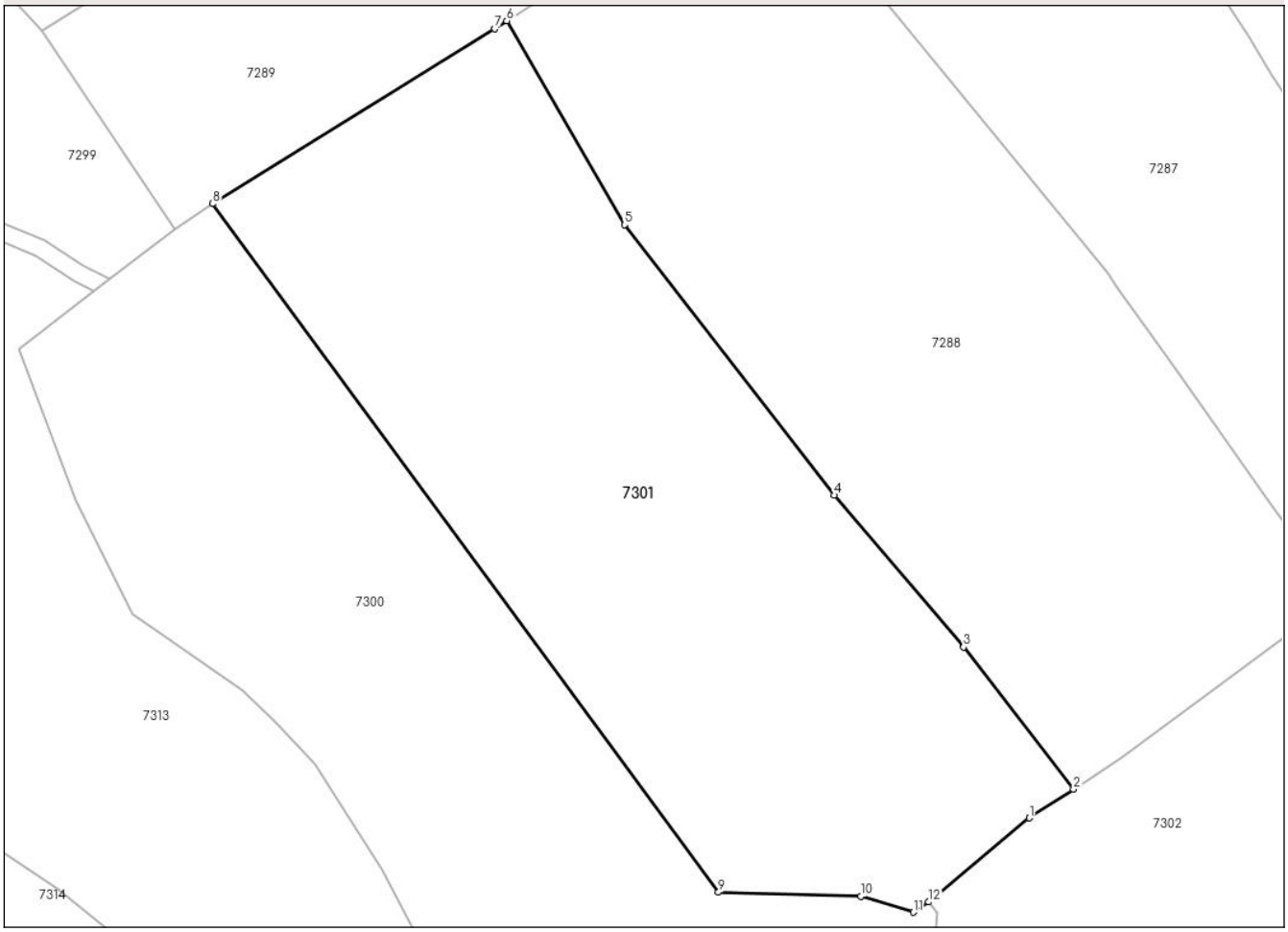

Date referitoare la teren

Crt	Categorie folosință	Intra vilan	Suprafaţa (mp)	Tarla	Parcelă	Nr. topo	Observaţii / Referinţe
1	pasune	NU	16.003	ZAVOI	1P	-	

Lungime Segmente
1) Valorile lungimilor segmentelor sunt obţinute din proiecţie în plan.

Punct început	X / Y	Punct sfârşit	X / Y	Lungime segment (** (m)
1	550.957,014 671.897,002	2	550.967,031 671.903,546	11.966
2	550.967,031 671.903,546	3	550.942,122 671.935,667	40.648
3	550.942,122 671.935,667	4	550.912,802 671.970,027	45.169
4	550.912,802 671.970,027	5	550.865,365 672.031,25	77.45
5	550.865,365 672.031,25	6	550.838,627 672.077,393	53.33

Document care conține date cu caracter personal, protejat de prevederile Regulamentului (UE) nr. 679/2016 și Legii 190/2018

Punct început	X / Y	Punct sfârşit	X / Y	Lungime segment (** (m)
6	550.838,627 672.077,393	7	550.835,914 672.075,624	3.24
7	550.835,914 672.075,624	8	550.772,014 672.036,002	75.187
8	550.772,014 672.036,002	9	550.886,599 671.880,169	193.426
9	550.886,599 671.880,169	10	550.918,877 671.879,253	32.29
10	550.918,877 671.879,253	11	550.930,746 671.875,671	12.398
11	550.930,746 671.875,671	12	550.934,242 671.877,975	4.186
12	550.934,242 671.877,975	1	550.957,014 671.897,002	29.675

** Lungimile segmentelor sunt determinate în planul de proiecţie Stereo 70 şi sunt rotunjite la 1 milimetru.
*** Distanţa dintre puncte este formată din segmente cumulate ce sunt mai mici decât valoarea 1 milimetru.

Document care conține date cu caracter personal, protejat de prevederile Regulamentului (UE) nr. 679/2016 și Legii 190/2018

DATE DESPRE IMOBILUL NR. 7302

Oficiul de Cadastru şi Publicitate Imobiliară SUCEAVA
Biroul de Cadastru şi Publicitate Imobiliară Campulung Moldovenesc

A. Partea I. Descrierea imobilului

TEREN Extravilan

Adresa: Jud. Suceava

Nr. Crt	Nr cadastral Nr. topografic	Suprafaţa* (mp)	Observaţii / Referinţe
A1		18.062	Sector cadastral:50 Teren neimprejmuit;

B. Partea II. Proprietari şi acte

Inscrieri privitoare la dreptul de proprietate şi alte drepturi reale		Referinţe
/		
Act Normativ nr. 7, din 13/03/1996 emis de Parlamentul Romaniei (Lege);		
B1	Intabulare, drept de PROPRIETATE, dobandit prin Lege, cota actuala 1/1, cota initiala 1/1	A1
	1) **NEIDENTIFICAT NEIDENTIFICAT**, Lipsa C.N.P.	
Act Administrativ nr. 7063, din 29/06/2023 emis de Primaria Vama (Adeverinta proprietate);		
B2	Se notează posesia faptică.	A1
	1) **BADALE CONSTANTIN**, Lipsa C.N.P.	

C. Partea III. SARCINI .

Inscrieri privind dezmembramintele dreptului de proprietate, drepturi reale de garanţie şi sarcini	Referinţe
NU SUNT	

Document care conține date cu caracter personal, protejat de prevederile Regulamentului (UE) nr. 679/2016 și Legii 190/2018

Anexa Nr. 1 La Partea I

Teren

Nr cadastral	Suprafaţa (mp)*	Observaţii / Referinţe
	18.062	

* Suprafaţa este determinată in planul de proiecţie Stereo 70.

DETALII LINIARE IMOBIL

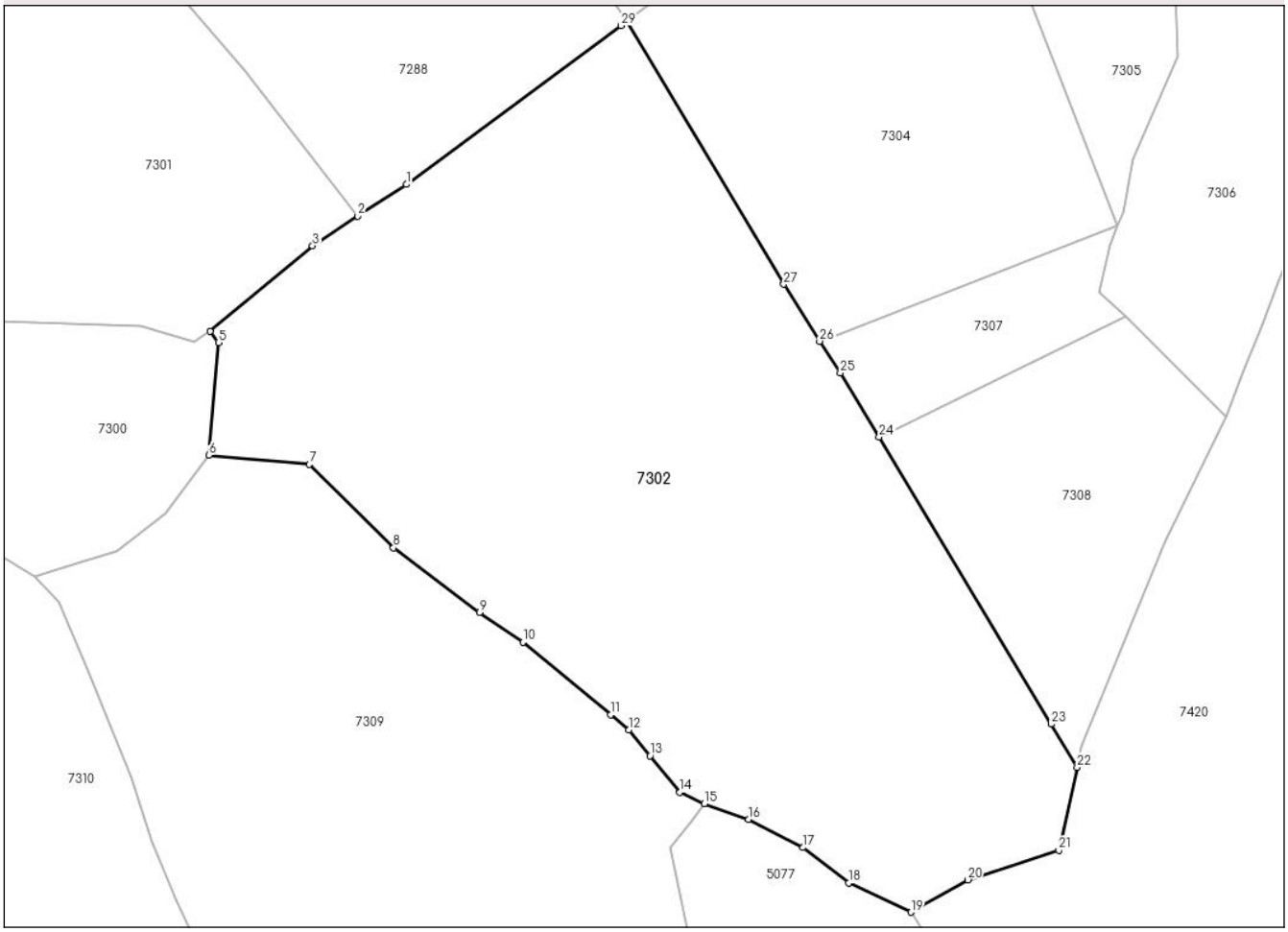

Date referitoare la teren

Crt	Categorie folosință	Intra vilan	Suprafaţa (mp)	Tarla	Parcelă	Nr. topo	Observaţii / Referinţe
1	pasune	NU	18.062	ZAVOI DEAL	1P	-	

Lungime Segmente

1) Valorile lungimilor segmentelor sunt obţinute din proiecţie în plan.

Punct început	X / Y	Punct sfârşit	X / Y	Lungime segment (** (m)
1	550.977,82 671.910,593	2	550.967,031 671.903,546	12.887
3	550.957,014 671.897,002	4	550.934,242 671.877,975	29.675
5	550.936,121 671.875,548	6	550.934,036 671.850,573	25.062
7	550.956,346 671.848,506	8	550.974,979 671.830,003	26.26
9	550.994,068 671.815,705	10	551.003,687 671.809,088	11.676

Punct început	X / Y	Punct sfârşit	X / Y	Lungime segment (** (m)
2	550.967,031 671.903,546	3	550.957,014 671.897,002	11.966
4	550.934,242 671.877,975	5	550.936,121 671.875,548	3.069
6	550.934,036 671.850,573	7	550.956,346 671.848,506	22.406
8	550.974,979 671.830,003	9	550.994,068 671.815,705	23.849
10	551.003,687 671.809,088	11	551.023,161 671.793,001	25.259

Document care conține date cu caracter personal, protejat de prevederile Regulamentului (UE) nr. 679/2016 și Legii 190/2018

Punct început	X / Y	Punct sfârşit	X / Y	Lungime segment (** (m)
11	551.023,161 671.793,001	12	551.027,185 671.789,676	5.22
13	551.031,889 671.783,943	14	551.038,533 671.775,846	10.473
15	551.043,913 671.773,323	16	551.053,793 671.769,854	10.471
17	551.065,882 671.763,583	18	551.075,939 671.755,724	12.764
19	551.089,787 671.749,26	20	551.102,398 671.756,444	14.513
21	551.122,626 671.762,97	22	551.126,677 671.781,39	18.861
23	551.120,934 671.790,965	24	551.082,758 671.854,613	74.219
25	551.074,136 671.868,824	26	551.069,515 671.875,803	8.37
27	551.061,548 671.888,442	28	551.026,738 671.946,854	67.998
29	551.025,49 671.945,762	1	550.977,82 671.910,593	59.239

Punct început	X / Y	Punct sfârşit	X / Y	Lungime segment (** (m)
12	551.027,185 671.789,676	13	551.031,889 671.783,943	7.416
14	551.038,533 671.775,846	15	551.043,913 671.773,323	5.943
16	551.053,793 671.769,854	17	551.065,882 671.763,583	13.619
18	551.075,939 671.755,724	19	551.089,787 671.749,26	15.282
20	551.102,398 671.756,444	21	551.122,626 671.762,97	21.255
22	551.126,677 671.781,39	23	551.120,934 671.790,965	11.165
24	551.082,758 671.854,613	25	551.074,136 671.868,824	16.622
26	551.069,515 671.875,803	27	551.061,548 671.888,442	14.94
28	551.026,738 671.946,854	29	551.025,49 671.945,762	1.658

** Lungimile segmentelor sunt determinate în planul de proiecţie Stereo 70 şi sunt rotunjite la 1 milimetru.
*** Distanţa dintre puncte este formată din segmente cumulate ce sunt mai mici decât valoarea 1 milimetru.

Document care conține date cu caracter personal, protejat de prevederile Regulamentului (UE) nr. 679/2016 și Legii 190/2018

DATE DESPRE IMOBILUL NR. 7304

Oficiul de Cadastru şi Publicitate Imobiliară SUCEAVA
Biroul de Cadastru şi Publicitate Imobiliară Campulung Moldovenesc

A. Partea I. Descrierea imobilului

TEREN Extravilan

Adresa: Jud. Suceava

Nr. Crt	Nr cadastral Nr. topografic	Suprafaţa* (mp)	Observaţii / Referinţe
A1	33273	7.224	Sector cadastral:50 Teren neimprejmuit;

B. Partea II. Proprietari şi acte

Inscrieri privitoare la dreptul de proprietate şi alte drepturi reale		Referinţe
649 / 19/01/2017		
Act Administrativ nr. 659, din 05/02/1996 emis de CJSDPT SUCEAVA;		
B1	se noteaza ca din parte a imobilului cu nr.top.2104/150 din CF 33284 Vama se formeaza imobilele cu nr.top. 2104/159 si 2104/353, care se transforma in imobilul cu nr. cad. 33284 ;	A1
4045 / 24/03/2017		
Act Notarial nr. 206, din 24/03/2017 emis de Scraba Horia Ilie;		
B4	Intabulare, drept de PROPRIETATEcu titlu de donatie, dobandit prin Conventie, cota actuala 1/1, cota initiala 1/1	A1
	1) **MĂRĂSCU TEOFIL**	

C. Partea III. SARCINI .

Inscrieri privind dezmembramintele dreptului de proprietate, drepturi reale de garanţie şi sarcini	Referinţe
NU SUNT	

Document care conține date cu caracter personal, protejat de prevederile Regulamentului (UE) nr. 679/2016 și Legii 190/2018

Anexa Nr. 1 La Partea I

Teren

Nr cadastral	Suprafaţa (mp)*	Observaţii / Referinţe
33273	7.224	

* Suprafaţa este determinată in planul de proiecţie Stereo 70.

DETALII LINIARE IMOBIL

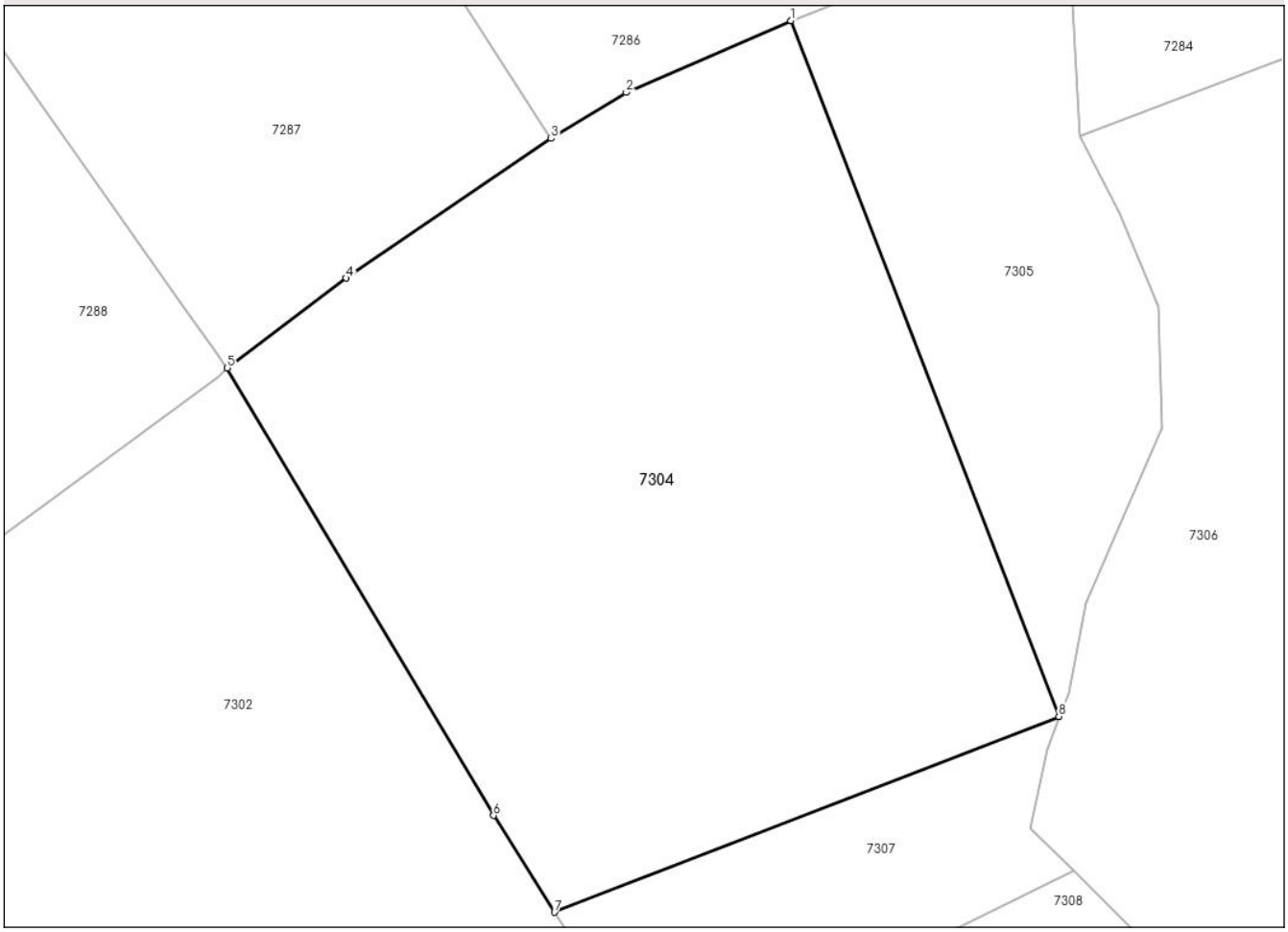

Date referitoare la teren

Crt	Categorie folosință	Intra vilan	Suprafaţa (mp)	Tarla	Parcelă	Nr. topo	Observaţii / Referinţe
1	faneata	NU	4.553	Zavoi Deal	2	ZAVOI DEAL	Imprejmuit partial cu gard
2	faneata	NU	2.671	Zavoi Deal	2	ZAVOI DEAL	Imprejmuit partial cu gard

Lungime Segmente

1) Valorile lungimilor segmentelor sunt obţinute din proiecţie în plan.

Punct început	X / Y	Punct sfârşit	X / Y	Lungime segment (** (m)
1	551.100,418 671.992,247	2	551.078,897 671.982,874	23.474
2	551.078,897 671.982,874	3	551.069,076 671.976,865	11.513
3	551.069,076 671.976,865	4	551.042,302 671.958,627	32.396
4	551.042,302 671.958,627	5	551.026,738 671.946,854	19.515

Document care conține date cu caracter personal, protejat de prevederile Regulamentului (UE) nr. 679/2016 și Legii 190/2018

Punct început	X / Y	Punct sfârşit	X / Y	Lungime segment (** (m)
5	551.026,738 671.946,854	6	551.061,548 671.888,442	67.998
6	551.061,548 671.888,442	7	551.069,515 671.875,803	14.94
7	551.069,515 671.875,803	8	551.135,461 671.901,384	70.734
8	551.135,461 671.901,384	1	551.100,418 671.992,247	97.387

** Lungimile segmentelor sunt determinate în planul de proiecţie Stereo 70 şi sunt rotunjite la 1 milimetru.
*** Distanţa dintre puncte este formată din segmente cumulate ce sunt mai mici decât valoarea 1 milimetru.

Document care conține date cu caracter personal, protejat de prevederile Regulamentului (UE) nr. 679/2016 și Legii 190/2018

DATE DESPRE IMOBILUL NR. 7305

Oficiul de Cadastru şi Publicitate Imobiliară SUCEAVA
Biroul de Cadastru şi Publicitate Imobiliară Campulung Moldovenesc

A. Partea I. Descrierea imobilului

TEREN Extravilan

Adresa: Jud. Suceava

Nr. Crt	Nr cadastral Nr. topografic	Suprafaţa* (mp)	Observaţii / Referinţe
A1		2.514	Sector cadastral:50 Teren neimprejmuit;

B. Partea II. Proprietari şi acte

Inscrieri privitoare la dreptul de proprietate şi alte drepturi reale		Referinţe
/		
Act Normativ nr. 7, din 13/03/1996 emis de Parlamentul Romaniei (Lege);		
B1	Inscrierea provizorie, drept de PROPRIETATE, dobandit prin Lege, cota actuala 1/1, cota initiala 1/1	A1
	1) **COMUNA VAMA**, CIF:4326698, Proprietar neidentificat.	

C. Partea III. SARCINI .

Inscrieri privind dezmembramintele dreptului de proprietate, drepturi reale de garanţie şi sarcini	Referinţe
NU SUNT	

Document care conține date cu caracter personal, protejat de prevederile Regulamentului (UE) nr. 679/2016 și Legii 190/2018

Anexa Nr. 1 La Partea I

Teren

Nr cadastral	Suprafaţa (mp)*	Observaţii / Referinţe
	2.514	

* Suprafaţa este determinată in planul de proiecţie Stereo 70.

DETALII LINIARE IMOBIL

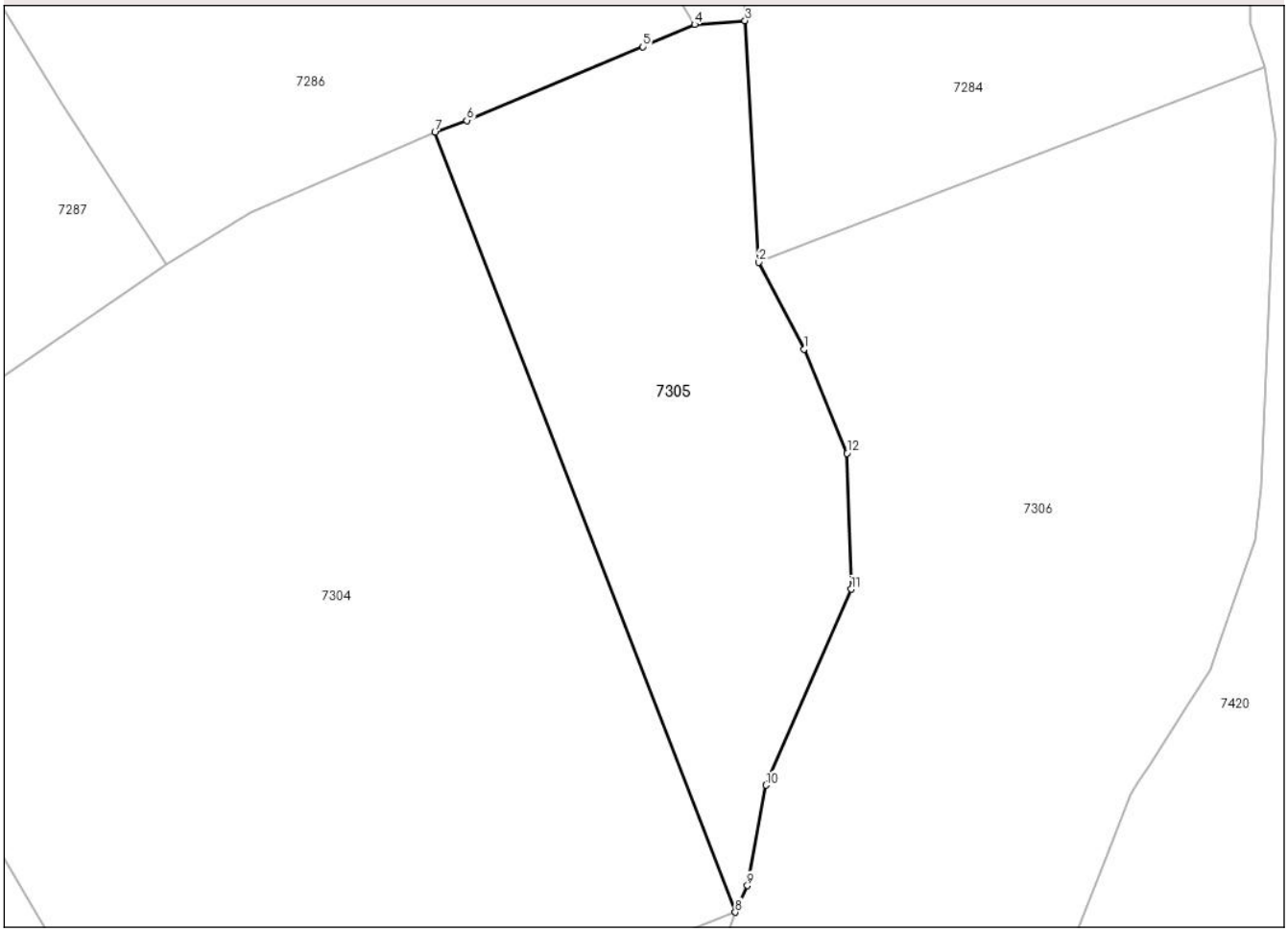

Date referitoare la teren

Crt	Categorie folosință	Intra vilan	Suprafaţa (mp)	Tarla	Parcelă	Nr. topo	Observaţii / Referinţe
1	pasune	NU	2.514	-	-	-	

Lungime Segmente
1) Valorile lungimilor segmentelor sunt obţinute din proiecţie în plan.

Punct început	X / Y	Punct sfârşit	X / Y	Lungime segment (** (m)
1	551.143,5 671.967,0	2	551.138,181 671.977,115	11.428
2	551.138,181 671.977,115	3	551.136,596 672.005,262	28.191
3	551.136,596 672.005,262	4	551.130,7 672.004,827	5.912
4	551.130,7 672.004,827	5	551.124,677 672.002,218	6.563
5	551.124,677 672.002,218	6	551.104,14 671.993,642	22.256

Document care conține date cu caracter personal, protejat de prevederile Regulamentului (UE) nr. 679/2016 și Legii 190/2018

Punct început	X / Y	Punct sfârşit	X / Y	Lungime segment (** (m)
6	551.104,14 671.993,642	7	551.100,418 671.992,247	3.975
7	551.100,418 671.992,247	8	551.135,461 671.901,384	97.387
8	551.135,461 671.901,384	9	551.136,871 671.904,478	3.4
9	551.136,871 671.904,478	10	551.139,052 671.916,177	11.901
10	551.139,052 671.916,177	11	551.148,974 671.939,03	24.914
11	551.148,974 671.939,03	12	551.148,495 671.954,864	15.841
12	551.148,495 671.954,864	1	551.143,5 671.967,0	13.124

** Lungimile segmentelor sunt determinate în planul de proiecţie Stereo 70 şi sunt rotunjite la 1 milimetru.
*** Distanţa dintre puncte este formată din segmente cumulate ce sunt mai mici decât valoarea 1 milimetru.

Document care conține date cu caracter personal, protejat de prevederile Regulamentului (UE) nr. 679/2016 și Legii 190/2018

DATE DESPRE IMOBILUL NR. 7307

Oficiul de Cadastru şi Publicitate Imobiliară SUCEAVA
Biroul de Cadastru şi Publicitate Imobiliară Campulung Moldovenesc

A. Partea I. Descrierea imobilului

TEREN Extravilan

Adresa: Jud. Suceava

Nr. Crt	Nr cadastral Nr. topografic	Suprafaţa* (mp)	Observaţii / Referinţe
A1		1.388	Sector cadastral:50 Teren neimprejmuit;

B. Partea II. Proprietari şi acte

Inscrieri privitoare la dreptul de proprietate şi alte drepturi reale		Referinţe
/		
Act Normativ nr. 7, din 13/03/1996 emis de Parlamentul Romaniei (Lege);		
B1	Intabulare, drept de PROPRIETATE, dobandit prin Lege, cota actuala 1/1, cota initiala 1/1	A1
	1) **NEIDENTIFICAT NEIDENTIFICAT**, Lipsa C.N.P.	
Act Administrativ nr. 7066, din 29/06/2023 emis de Primaria Vama (Adeverinta proprietate);		
B2	Se notează posesia faptică.	A1
	1) **MARASCU TEOFIL**	

C. Partea III. SARCINI .

Inscrieri privind dezmembramintele dreptului de proprietate, drepturi reale de garanţie şi sarcini	Referinţe
NU SUNT	

Document care conține date cu caracter personal, protejat de prevederile Regulamentului (UE) nr. 679/2016 și Legii 190/2018

Anexa Nr. 1 La Partea I

Teren

Nr cadastral	Suprafaţa (mp)*	Observaţii / Referinţe
	1.388	

* Suprafaţa este determinată in planul de proiecţie Stereo 70.

DETALII LINIARE IMOBIL

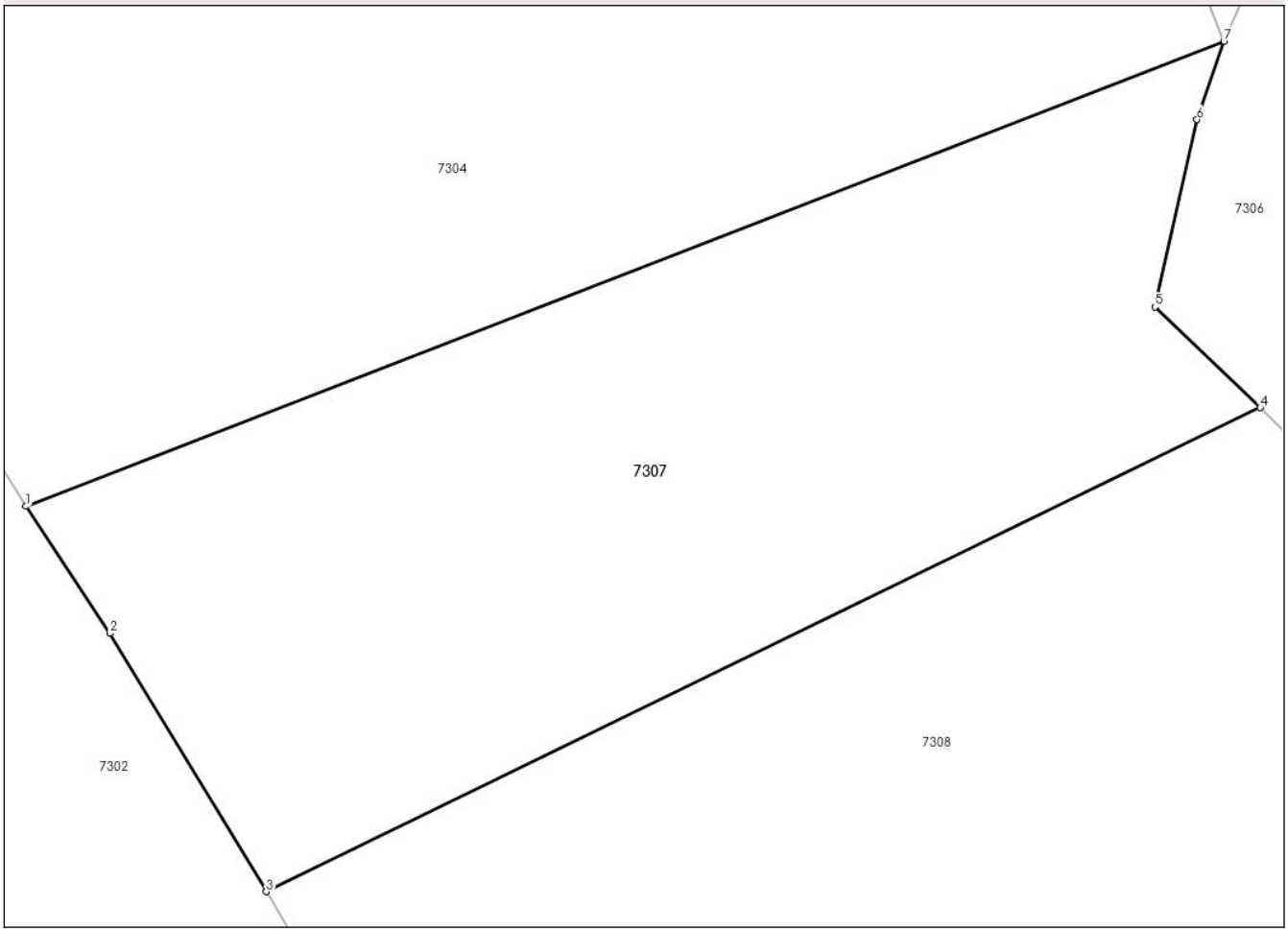

Date referitoare la teren

Crt	Categorie folosință	Intra vilan	Suprafaţa (mp)	Tarla	Parcelă	Nr. topo	Observaţii / Referinţe
1	pasune	NU	1.388	ZAVOI	1P	-	

Lungime Segmente
1) Valorile lungimilor segmentelor sunt obţinute din proiecţie în plan.

Punct început	X / Y	Punct sfârşit	X / Y	Lungime segment (** (m)
1	551.069,515 671.875,803	2	551.074,136 671.868,824	8.37
2	551.074,136 671.868,824	3	551.082,758 671.854,613	16.622
3	551.082,758 671.854,613	4	551.137,463 671.881,231	60.837
4	551.137,463 671.881,231	5	551.131,668 671.886,76	8.01
5	551.131,668 671.886,76	6	551.133,983 671.897,073	10.57

Document care conține date cu caracter personal, protejat de prevederile Regulamentului (UE) nr. 679/2016 și Legii 190/2018

Punct început	X / Y	Punct sfârşit	X / Y	Lungime segment (** (m)
6	551.133,983 671.897,073	7	551.135,461 671.901,384	4.557
7	551.135,461 671.901,384	1	551.069,515 671.875,803	70.734

** Lungimile segmentelor sunt determinate în planul de proiecţie Stereo 70 şi sunt rotunjite la 1 milimetru.
*** Distanţa dintre puncte este formată din segmente cumulate ce sunt mai mici decât valoarea 1 milimetru.

Document care conține date cu caracter personal, protejat de prevederile Regulamentului (UE) nr. 679/2016 și Legii 190/2018

DATE DESPRE IMOBILUL NR. 7308

Oficiul de Cadastru şi Publicitate Imobiliară SUCEAVA
Biroul de Cadastru şi Publicitate Imobiliară Campulung Moldovenesc

A. Partea I. Descrierea imobilului

TEREN Extravilan

Adresa: Jud. Suceava

Nr. Crt	Nr cadastral Nr. topografic	Suprafaţa* (mp)	Observaţii / Referinţe
A1		3.727	Sector cadastral:50 Teren neimprejmuit;

B. Partea II. Proprietari şi acte

Inscrieri privitoare la dreptul de proprietate şi alte drepturi reale		Referinţe
/		
Act Normativ nr. 7, din 13/03/1996 emis de Parlamentul Romaniei (Lege);		
B1	Intabulare, drept de PROPRIETATE, dobandit prin Lege, cota actuala 1/1, cota initiala 1/1	A1
	1) **NEIDENTIFICAT NEIDENTIFICAT**, Lipsa C.N.P.	
Act Administrativ nr. 7064, din 29/06/2023 emis de Primaria Vama (Adeverinta proprietate);		
B2	Se notează posesia faptică.	A1
	1) **BOSANCU VASILE**	

C. Partea III. SARCINI .

Inscrieri privind dezmembramintele dreptului de proprietate, drepturi reale de garanţie şi sarcini	Referinţe
NU SUNT	

Document care conține date cu caracter personal, protejat de prevederile Regulamentului (UE) nr. 679/2016 și Legii 190/2018

Anexa Nr. 1 La Partea I

Teren

Nr cadastral	Suprafaţa (mp)*	Observaţii / Referinţe
	3.727	

* Suprafaţa este determinată in planul de proiecţie Stereo 70.

DETALII LINIARE IMOBIL

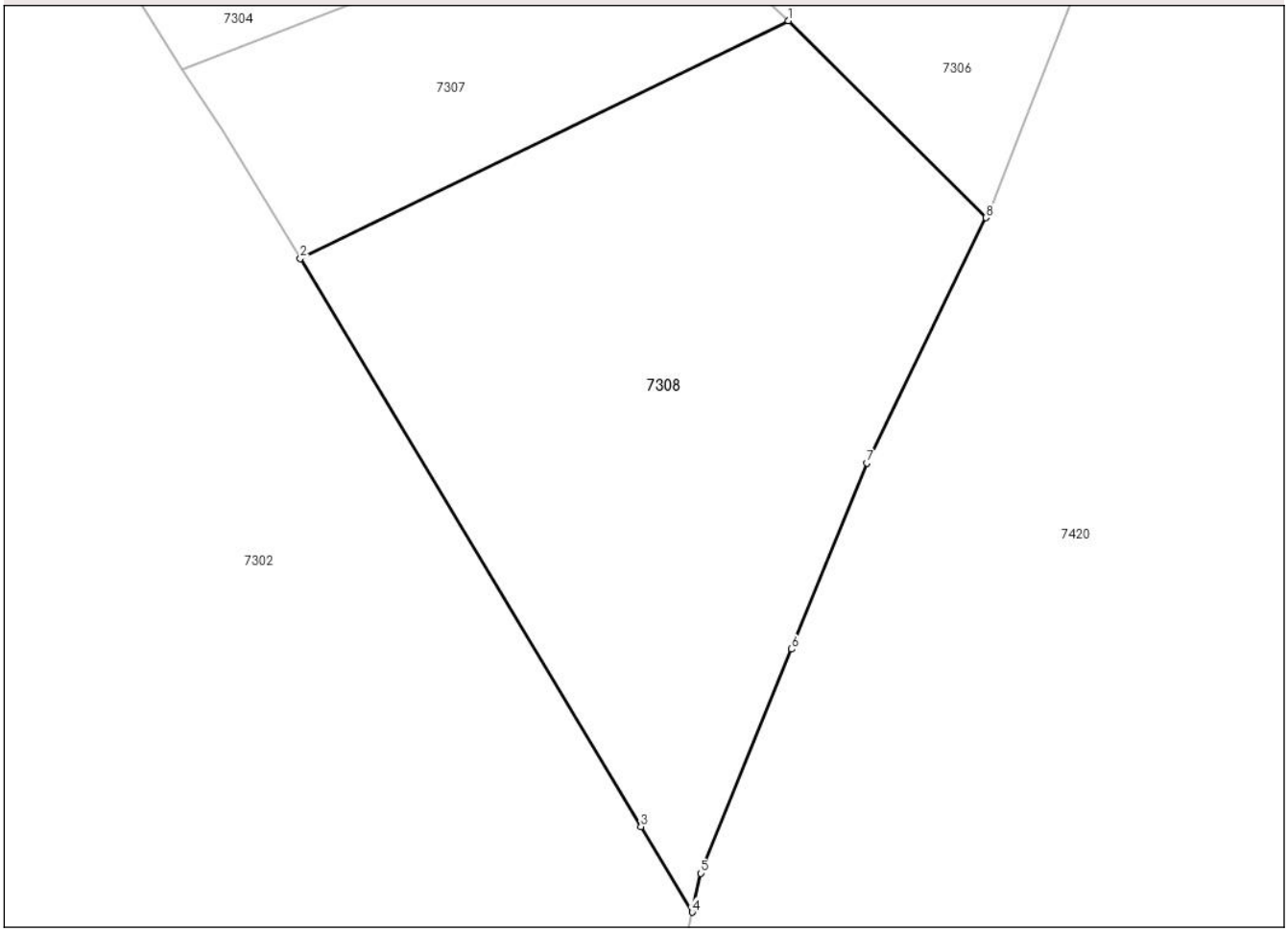

Date referitoare la teren

Crt	Categorie folosință	Intra vilan	Suprafaţa (mp)	Tarla	Parcelă	Nr. topo	Observaţii / Referinţe
1	pasune	NU	3.727	ZAVOI	1P	-	

Lungime Segmente
1) Valorile lungimilor segmentelor sunt obţinute din proiecţie în plan.

Punct început	X / Y	Punct sfârşit	X / Y	Lungime segment (** (m)
1	551.137,463 671.881,231	2	551.082,758 671.854,613	60.837
2	551.082,758 671.854,613	3	551.120,934 671.790,965	74.219
3	551.120,934 671.790,965	4	551.126,677 671.781,39	11.165
4	551.126,677 671.781,39	5	551.127,637 671.785,758	4.472
5	551.127,637 671.785,758	6	551.137,822 671.810,856	27.086

Document care conține date cu caracter personal, protejat de prevederile Regulamentului (UE) nr. 679/2016 și Legii 190/2018

Punct început	X / Y	Punct sfârşit	X / Y	Lungime segment (** (m)
6	551.137,822 671.810,856	7	551.146,282 671.831,702	22.497
7	551.146,282 671.831,702	8	551.159,606 671.859,177	30.535
8	551.159,606 671.859,177	1	551.137,463 671.881,231	31.251

** Lungimile segmentelor sunt determinate în planul de proiecţie Stereo 70 şi sunt rotunjite la 1 milimetru.
*** Distanţa dintre puncte este formată din segmente cumulate ce sunt mai mici decât valoarea 1 milimetru.

Document care conține date cu caracter personal, protejat de prevederile Regulamentului (UE) nr. 679/2016 și Legii 190/2018

DATE DESPRE IMOBILUL NR. 7309

Oficiul de Cadastru şi Publicitate Imobiliară SUCEAVA
Biroul de Cadastru şi Publicitate Imobiliară Campulung Moldovenesc

A. Partea I. Descrierea imobilului

TEREN Extravilan

Adresa: Jud. Suceava

Nr. Crt	Nr cadastral Nr. topografic	Suprafaţa* (mp)	Observaţii / Referinţe
A1		16.558	Sector cadastral:50 Teren neimprejmuit;

B. Partea II. Proprietari şi acte

Inscrieri privitoare la dreptul de proprietate şi alte drepturi reale		Referinţe
/		
Act Normativ nr. 7, din 13/03/1996 emis de Parlamentul Romaniei (Lege);		
B1	Intabulare, drept de PROPRIETATE, dobandit prin Lege, cota actuala 1/1, cota initiala 1/1	A1
	1) **NEIDENTIFICAT NEIDENTIFICAT**, Lipsa C.N.P.	
Act Administrativ nr. 7666, din 18/07/2023 emis de Primaria Vama (Adeverinta proprietate);		
B2	se noteaza posesia in favoarea lui AFRIM ADRIAN	A1
	1) **AFRIM ADRIAN**, Lipsa C.N.P.	

C. Partea III. SARCINI .

Inscrieri privind dezmembramintele dreptului de proprietate, drepturi reale de garanţie şi sarcini	Referinţe
NU SUNT	

Document care conține date cu caracter personal, protejat de prevederile Regulamentului (UE) nr. 679/2016 și Legii 190/2018

Anexa Nr. 1 La Partea I

Teren

Nr cadastral	Suprafaţa (mp)*	Observaţii / Referinţe
	16.558	

* Suprafaţa este determinată in planul de proiecţie Stereo 70.

DETALII LINIARE IMOBIL

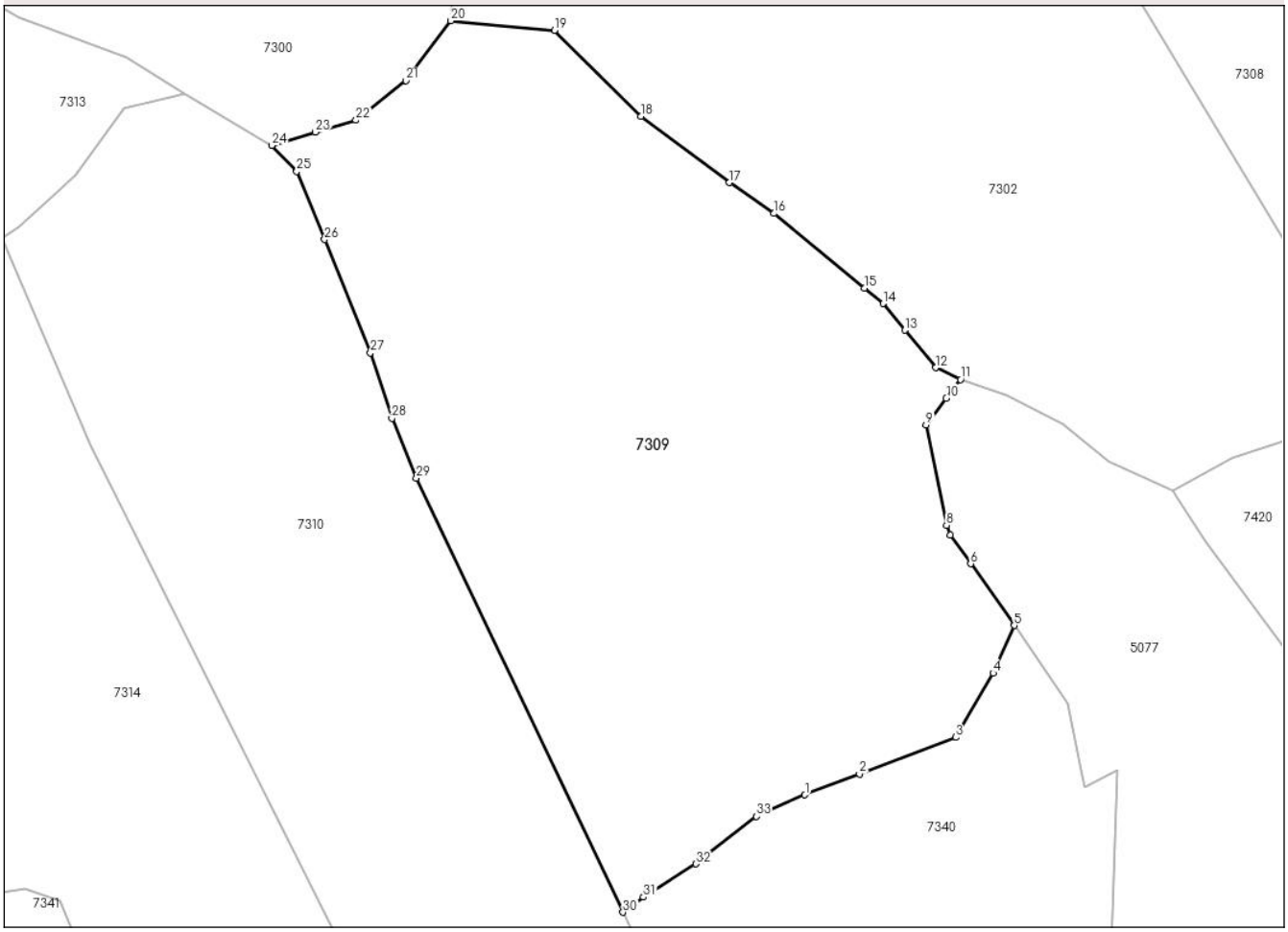

Date referitoare la teren

Crt	Categorie folosință	Intra vilan	Suprafaţa (mp)	Tarla	Parcelă	Nr. topo	Observaţii / Referinţe
1	pasune	NU	16.558	ZAVOI DEAL	1P	-	

Lungime Segmente

1) Valorile lungimilor segmentelor sunt obţinute din proiecţie în plan.

Punct început	X / Y	Punct sfârşit	X / Y	Lungime segment (** (m)
1	551.010,34 671.683,851	2	551.022,102 671.688,367	12.598
3	551.042,811 671.696,267	4	551.050,884 671.710,092	16.01
5	551.055,468 671.720,323	6	551.046,087 671.733,624	16.276
7	551.041,689 671.739,859	8	551.040,861 671.741,914	2.216
9	551.036,449 671.763,528	10	551.040,83 671.769,277	7.228

Punct început	X / Y	Punct sfârşit	X / Y	Lungime segment (** (m)
2	551.022,102 671.688,367	3	551.042,811 671.696,267	22.165
4	551.050,884 671.710,092	5	551.055,468 671.720,323	11.211
6	551.046,087 671.733,624	7	551.041,689 671.739,859	7.63
8	551.040,861 671.741,914	9	551.036,449 671.763,528	22.06
10	551.040,83 671.769,277	11	551.043,913 671.773,323	5.087

Document care conține date cu caracter personal, protejat de prevederile Regulamentului (UE) nr. 679/2016 și Legii 190/2018

Punct început	X / Y	Punct sfârşit	X / Y	Lungime segment (** (m)
11	551.043,913 671.773,323	12	551.038,533 671.775,846	5.943
13	551.031,889 671.783,943	14	551.027,185 671.789,676	7.416
15	551.023,161 671.793,001	16	551.003,687 671.809,088	25.259
17	550.994,068 671.815,705	18	550.974,979 671.830,003	23.849
19	550.956,346 671.848,506	20	550.934,036 671.850,573	22.406
21	550.924,374 671.837,645	22	550.913,56 671.829,152	13.75
23	550.904,8 671.826,557	24	550.895,449 671.823,707	9.776
25	550.900,774 671.818,096	26	550.906,793 671.803,452	15.833
27	550.916,68 671.779,075	28	550.921,298 671.764,949	14.862
29	550.926,607 671.752,089	30	550.971,144 671.658,6	103.556
31	550.975,55 671.661,83	32	550.986,867 671.669,018	13.406
33	550.999,892 671.679,203	1	551.010,34 671.683,851	11.436

Punct început	X / Y	Punct sfârşit	X / Y	Lungime segment (** (m)
12	551.038,533 671.775,846	13	551.031,889 671.783,943	10.473
14	551.027,185 671.789,676	15	551.023,161 671.793,001	5.22
16	551.003,687 671.809,088	17	550.994,068 671.815,705	11.676
18	550.974,979 671.830,003	19	550.956,346 671.848,506	26.26
20	550.934,036 671.850,573	21	550.924,374 671.837,645	16.139
22	550.913,56 671.829,152	23	550.904,8 671.826,557	9.136
24	550.895,449 671.823,707	25	550.900,774 671.818,096	7.736
26	550.906,793 671.803,452	27	550.916,68 671.779,075	26.305
28	550.921,298 671.764,949	29	550.926,607 671.752,089	13.913
30	550.971,144 671.658,6	31	550.975,55 671.661,83	5.463
32	550.986,867 671.669,018	33	550.999,892 671.679,203	16.534

** Lungimile segmentelor sunt determinate în planul de proiecţie Stereo 70 şi sunt rotunjite la 1 milimetru.
*** Distanţa dintre puncte este formată din segmente cumulate ce sunt mai mici decât valoarea 1 milimetru.

Document care conține date cu caracter personal, protejat de prevederile Regulamentului (UE) nr. 679/2016 și Legii 190/2018

DATE DESPRE IMOBILUL NR. 7310

Oficiul de Cadastru şi Publicitate Imobiliară SUCEAVA
Biroul de Cadastru şi Publicitate Imobiliară Campulung Moldovenesc

A. Partea I. Descrierea imobilului

TEREN Extravilan

Adresa: Jud. Suceava

Nr. Crt	Nr cadastral Nr. topografic	Suprafaţa* (mp)	Observaţii / Referinţe
A1		12.775	Sector cadastral:50 Teren neimprejmuit;

B. Partea II. Proprietari şi acte

Inscrieri privitoare la dreptul de proprietate şi alte drepturi reale		Referinţe
/		
Act Normativ nr. 7, din 13/03/1996 emis de Parlamentul Romaniei (Lege);		
B1	Intabulare, drept de PROPRIETATE, dobandit prin Lege, cota actuala 1/1, cota initiala 1/1	A1
	1) **NEIDENTIFICAT NEIDENTIFICAT**, Lipsa C.N.P.	
Act Administrativ nr. 7059, din 29/06/2023 emis de Primaria Vama (Adeverinta proprietate);		
B2	Se notează posesia faptică.	A1
	1) **POPESCU MARINEL**, Lipsa C.N.P.	

C. Partea III. SARCINI .

Inscrieri privind dezmembramintele dreptului de proprietate, drepturi reale de garanţie şi sarcini	Referinţe
NU SUNT	

Document care conține date cu caracter personal, protejat de prevederile Regulamentului (UE) nr. 679/2016 și Legii 190/2018

Anexa Nr. 1 La Partea I

Teren

Nr cadastral	Suprafaţa (mp)*	Observaţii / Referinţe
	12.775	

* Suprafaţa este determinată in planul de proiecţie Stereo 70.

DETALII LINIARE IMOBIL

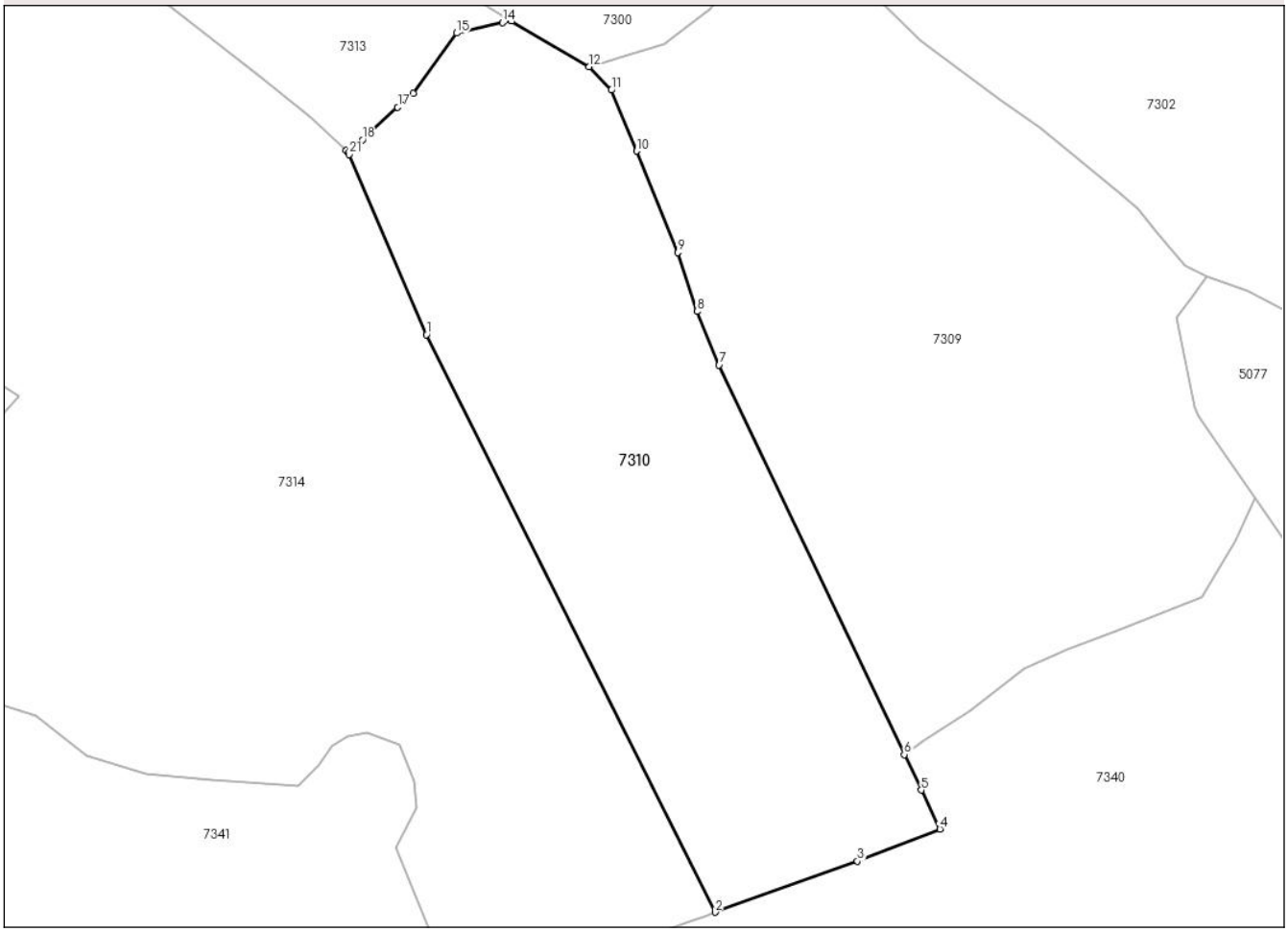

Date referitoare la teren

Crt	Categorie folosință	Intra vilan	Suprafaţa (mp)	Tarla	Parcelă	Nr. topo	Observaţii / Referinţe
1	pasune	NU	12.775	ZAVOI DEAL	1P	-	

Lungime Segmente

1) Valorile lungimilor segmentelor sunt obţinute din proiecţie în plan.

Punct început	X / Y	Punct sfârşit	X / Y	Lungime segment (** (m)
1	550.856,3 671.759,4	2	550.925,655 671.620,758	155.022
3	550.959,879 671.632,993	4	550.979,678 671.640,697	21.245
5	550.975,217 671.650,068	6	550.971,144 671.658,6	9.454
7	550.926,607 671.752,089	8	550.921,298 671.764,949	13.913
9	550.916,68 671.779,075	10	550.906,793 671.803,452	26.305

Punct început	X / Y	Punct sfârşit	X / Y	Lungime segment (** (m)
2	550.925,655 671.620,758	3	550.959,879 671.632,993	36.345
4	550.979,678 671.640,697	5	550.975,217 671.650,068	10.379
6	550.971,144 671.658,6	7	550.926,607 671.752,089	103.556
8	550.921,298 671.764,949	9	550.916,68 671.779,075	14.862
10	550.906,793 671.803,452	11	550.900,774 671.818,096	15.833

Document care conține date cu caracter personal, protejat de prevederile Regulamentului (UE) nr. 679/2016 și Legii 190/2018

Punct început	X / Y	Punct sfârşit	X / Y	Lungime segment (** (m)
11	550.900,774 671.818,096	12	550.895,449 671.823,707	7.736
13	550.876,663 671.834,751	14	550.874,576 671.834,275	2.141
15	550.863,617 671.831,776	16	550.853,088 671.817,356	17.855
17	550.849,427 671.813,971	18	550.840,957 671.806,14	11.535
19	550.837,07 671.803,601	20	550.837,569 671.803,056	0.739
21	550.837,7 671.802,6	1	550.856,3 671.759,4	47.034

Punct început	X / Y	Punct sfârşit	X / Y	Lungime segment (** (m)
12	550.895,449 671.823,707	13	550.876,663 671.834,751	21.791
14	550.874,576 671.834,275	15	550.863,617 671.831,776	11.24
16	550.853,088 671.817,356	17	550.849,427 671.813,971	4.986
18	550.840,957 671.806,14	19	550.837,07 671.803,601	4.643
20	550.837,569 671.803,056	21	550.837,7 671.802,6	0.475

** Lungimile segmentelor sunt determinate în planul de proiecţie Stereo 70 şi sunt rotunjite la 1 milimetru.
*** Distanţa dintre puncte este formată din segmente cumulate ce sunt mai mici decât valoarea 1 milimetru.

Document care conține date cu caracter personal, protejat de prevederile Regulamentului (UE) nr. 679/2016 și Legii 190/2018

DATE DESPRE IMOBILUL NR. 7312

Oficiul de Cadastru şi Publicitate Imobiliară SUCEAVA
Biroul de Cadastru şi Publicitate Imobiliară Campulung Moldovenesc

A. Partea I. Descrierea imobilului

TEREN Extravilan

Adresa: Jud. Suceava

Nr. Crt	Nr cadastral Nr. topografic	Suprafaţa* (mp)	Observaţii / Referinţe
A1		2.472	Sector cadastral:50 Teren neimprejmuit;

B. Partea II. Proprietari şi acte

Inscrieri privitoare la dreptul de proprietate şi alte drepturi reale		Referinţe
/		
Act Normativ nr. 1357, din 27/12/2001 emis de Guvernul Romaniei (Lege. Inventarul bunurilor care apartin dom. public al comunei Vama);		
B1	Intabulare, drept de PROPRIETATE, dobandit prin Constituire, cota actuala 1/1, cota initiala 1/1	A1
	1) **COMUNA VAMA**, CIF:4326698, Proprietar neidentificat.	

C. Partea III. SARCINI .

Inscrieri privind dezmembramintele dreptului de proprietate, drepturi reale de garanţie şi sarcini	Referinţe
NU SUNT	

Document care conține date cu caracter personal, protejat de prevederile Regulamentului (UE) nr. 679/2016 și Legii 190/2018

Anexa Nr. 1 La Partea I

Teren

Nr cadastral	Suprafaţa (mp)*	Observaţii / Referinţe
	2.472	

* Suprafaţa este determinată in planul de proiecţie Stereo 70.

DETALII LINIARE IMOBIL

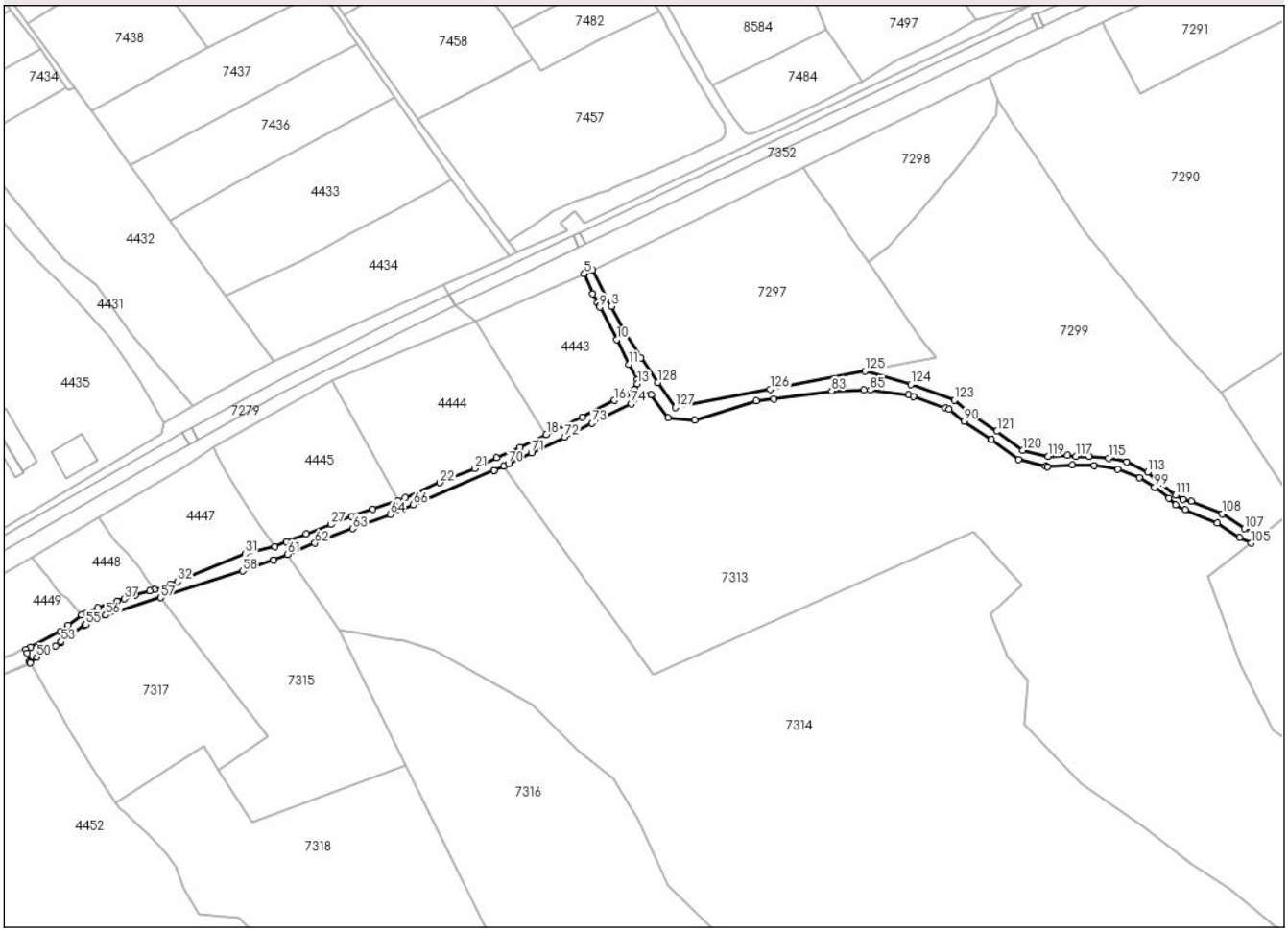

Date referitoare la teren

Crt	Categorie folosință	Intra vilan	Suprafaţa (mp)	Tarla	Parcelă	Nr. topo	Observaţii / Referinţe
1	drum	NU	2.472	-	-	-	

Lungime Segmente

1) Valorile lungimilor segmentelor sunt obţinute din proiecţie în plan.

Punct început	X / Y	Punct sfârşit	X / Y	Lungime segment
1	550.506,276 672.088,734	2	550.500,386 672.098,388	11.309
4	550.487,377 672.123,055	5	550.484,235 672.121,678	3.43
7	550.489,301 672.110,255	8	550.489,973 672.108,968	1.451
10	550.496,834 672.095,831	11	550.501,691 672.086,116	10.861
13	550.505,027 672.078,646	14	550.503,817 672.076,318	2.624
16	550.495,994 672.072,127	17	550.483,33 672.065,515	14.287

Punct început	X / Y	Punct sfârşit	X / Y	Lungime segment
2	550.500,386 672.098,388	3	550.494,858 672.108,945	11.917
5	550.484,235 672.121,678	6	550.487,413 672.113,745	8.546
8	550.489,973 672.108,968	9	550.490,221 672.108,492	0.537
11	550.501,691 672.086,116	12	550.504,887 672.080,229	6.699
14	550.503,817 672.076,318	15	550.500,418 672.074,269	3.969
17	550.483,33 672.065,515	18	550.469,315 672.058,671	15.597

Punct început	X / Y	Punct sfârşit	X / Y	Lungime segment
3	550.494,858 672.108,945	4	550.487,377 672.123,055	15.971
6	550.487,413 672.113,745	7	550.489,301 672.110,255	3.968
9	550.490,221 672.108,492	10	550.496,834 672.095,831	14.284
12	550.504,887 672.080,229	13	550.505,027 672.078,646	1.589
15	550.500,418 672.074,269	16	550.495,994 672.072,127	4.915
18	550.469,315 672.058,671	19	550.459,019 672.053,814	11.384

Document care conține date cu caracter personal, protejat de prevederile Regulamentului (UE) nr. 679/2016 și Legii 190/2018

Punct început	X / Y	Punct sfârşit	X / Y	Lungime segment
19	550.459,019 672.053,814	20	550.449,722 672.049,642	10.19
22	550.427,64 672.039,927	23	550.414,037 672.034,175	14.77
25	550.401,298 672.029,527	26	550.392,984 672.026,637	8.802
28	550.375,402 672.019,843	29	550.367,476 672.016,863	8.468
31	550.351,375 672.012,063	32	550.324,924 672.001,261	28.572
34	550.316,036 671.998,038	35	550.313,986 671.997,583	2.1
37	550.304,063 671.994,513	38	550.301,202 671.993,649	2.988
40	550.293,842 671.991,057	41	550.289,05 671.988,998	5.215
43	550.282,231 671.984,126	44	550.279,065 671.981,891	3.876
46	550.265,592 671.974,607	47	550.266,024 671.973,271	1.405
49	550.267,248 671.969,485	50	550.269,843 671.971,638	3.371
52	550.279,313 671.977,62	53	550.279,396 671.977,676	0.101
55	550.289,076 671.984,4	56	550.296,909 671.988,145	8.682
58	550.350,383 672.005,351	59	550.362,566 672.009,721	12.943
61	550.368,018 672.011,922	62	550.378,737 672.016,252	11.561
64	550.408,119 672.027,538	65	550.413,124 672.029,597	5.412
67	550.448,785 672.044,656	68	550.448,864 672.044,692	0.087
70	550.454,448 672.047,349	71	550.463,47 672.051,642	9.992
73	550.487,21 672.063,156	74	550.502,48 672.070,814	17.082
76	550.507,724 672.073,712	77	550.508,205 672.074,132	0.639
79	550.516,924 672.065,269	80	550.527,284 672.064,336	10.402
82	550.558,301 672.072,752	83	550.581,001 672.075,81	22.905
85	550.596,103 672.076,142	86	550.611,049 672.074,372	15.05
88	550.625,646 672.069,134	89	550.627,041 672.068,633	1.482
91	550.643,413 672.056,746	92	550.654,112 672.048,88	13.28
94	550.665,398 672.046,137	95	550.675,11 672.046,829	9.737
97	550.693,006 672.045,217	98	550.701,427 672.041,829	9.076
100	550.712,944 672.033,796	101	550.715,606 672.031,231	3.696
103	550.731,926 672.024,141	104	550.740,669 672.018,483	10.414
106	550.748,761 672.018,953	107	550.742,647 672.021,967	6.817
109	550.721,858 672.032,744	110	550.718,461 672.033,36	3.453
112	550.709,799 672.039,845	113	550.704,669 672.043,959	6.575
115	550.689,328 672.049,524	116	550.681,924 672.050,25	7.44

Punct început	X / Y	Punct sfârşit	X / Y	Lungime segment
20	550.449,722 672.049,642	21	550.441,199 672.045,5	9.476
23	550.414,037 672.034,175	24	550.411,221 672.032,984	3.057
26	550.392,984 672.026,637	27	550.385,028 672.023,597	8.517
29	550.367,476 672.016,863	30	550.363,006 672.015,015	4.837
32	550.324,924 672.001,261	33	550.322,082 672.000,174	3.042
35	550.313,986 671.997,583	36	550.308,324 671.995,884	5.911
38	550.301,202 671.993,649	39	550.298,491 671.992,755	2.855
41	550.289,05 671.988,998	42	550.287,41 671.988,254	1.801
44	550.279,065 671.981,891	45	550.267,495 671.975,673	13.136
47	550.266,024 671.973,271	48	550.267,085 671.969,988	3.45
50	550.269,843 671.971,638	51	550.277,101 671.976,223	8.585
53	550.279,396 671.977,676	54	550.288,649 671.984,195	11.319
56	550.296,909 671.988,145	57	550.318,339 671.994,933	22.48
59	550.362,566 672.009,721	60	550.362,64 672.009,749	0.079
62	550.378,737 672.016,252	63	550.393,538 672.021,937	15.856
65	550.413,124 672.029,597	66	550.417,274 672.031,304	4.487
68	550.448,864 672.044,692	69	550.452,642 672.046,49	4.185
71	550.463,47 672.051,642	72	550.476,45 672.057,818	14.374
74	550.502,48 672.070,814	75	550.507,539 672.073,55	5.751
77	550.508,205 672.074,132	78	550.510,285 672.074,385	2.096
80	550.527,284 672.064,336	81	550.551,44 672.071,828	25.291
83	550.581,001 672.075,81	84	550.593,607 672.076,087	12.61
86	550.611,049 672.074,372	87	550.612,949 672.073,69	2.019
89	550.627,041 672.068,633	90	550.632,895 672.063,937	7.505
92	550.654,112 672.048,88	93	550.664,749 672.046,295	10.946
95	550.675,11 672.046,829	96	550.683,618 672.046,669	8.509
98	550.701,427 672.041,829	99	550.707,427 672.038,151	7.038
101	550.715,606 672.031,231	102	550.719,45 672.029,419	4.249
104	550.740,669 672.018,483	105	550.745,216 672.016,241	5.07
107	550.742,647 672.021,967	108	550.733,807 672.027,688	10.53
110	550.718,461 672.033,36	111	550.715,606 672.035,006	3.295
113	550.704,669 672.043,959	114	550.696,442 672.047,975	9.155
116	550.681,924 672.050,25	117	550.676,649 672.050,153	5.276

Punct început	X / Y	Punct sfârşit	X / Y	Lungime segment
21	550.441,199 672.045,5	22	550.427,64 672.039,927	14.659
24	550.411,221 672.032,984	25	550.401,298 672.029,527	10.508
27	550.385,028 672.023,597	28	550.375,402 672.019,843	10.332
30	550.363,006 672.015,015	31	550.351,375 672.012,063	12.0
33	550.322,082 672.000,174	34	550.316,036 671.998,038	6.412
36	550.308,324 671.995,884	37	550.304,063 671.994,513	4.476
39	550.298,491 671.992,755	40	550.293,842 671.991,057	4.949
42	550.287,41 671.988,254	43	550.282,231 671.984,126	6.623
45	550.267,495 671.975,673	46	550.265,592 671.974,607	2.18
48	550.267,085 671.969,988	49	550.267,248 671.969,485	0.528
51	550.277,101 671.976,223	52	550.279,313 671.977,62	2.616
54	550.288,649 671.984,195	55	550.289,076 671.984,4	0.474
57	550.318,339 671.994,933	58	550.350,383 672.005,351	33.695
60	550.362,64 672.009,749	61	550.368,018 672.011,922	5.8
63	550.393,538 672.021,937	64	550.408,119 672.027,538	15.619
66	550.417,274 672.031,304	67	550.448,785 672.044,656	34.223
69	550.452,642 672.046,49	70	550.454,448 672.047,349	1.999
72	550.476,45 672.057,818	73	550.487,21 672.063,156	12.012
75	550.507,539 672.073,55	76	550.507,724 672.073,712	0.247
78	550.510,285 672.074,385	79	550.516,924 672.065,269	11.277
81	550.551,44 672.071,828	82	550.558,301 672.072,752	6.923
84	550.593,607 672.076,087	85	550.596,103 672.076,142	2.497
87	550.612,949 672.073,69	88	550.625,646 672.069,134	13.49
90	550.632,895 672.063,937	91	550.643,413 672.056,746	12.741
93	550.664,749 672.046,295	94	550.665,398 672.046,137	0.668
96	550.683,618 672.046,669	97	550.693,006 672.045,217	9.5
99	550.707,427 672.038,151	100	550.712,944 672.033,796	7.029
102	550.719,45 672.029,419	103	550.731,926 672.024,141	13.548
105	550.745,216 672.016,241	106	550.748,761 672.018,953	4.463
108	550.733,807 672.027,688	109	550.721,858 672.032,744	12.973
111	550.715,606 672.035,006	112	550.709,799 672.039,845	7.559
114	550.696,442 672.047,975	115	550.689,328 672.049,524	7.281
117	550.676,649 672.050,153	118	550.673,383 672.050,716	3.314

Document care conține date cu caracter personal, protejat de prevederile Regulamentului (UE) nr. 679/2016 și Legii 190/2018

Punct început	X / Y	Punct sfârşit	X / Y	Lungime segment
118	550.673,383 672.050,716	119	550.665,736 672.050,171	7.666
121	550.645,727 672.060,01	122	550.635,279 672.067,153	12.657
124	550.611,971 672.078,291	125	550.594,092 672.083,507	18.624
127	550.519,715 672.069,319	128	550.512,887 672.079,001	11.847

Punct început	X / Y	Punct sfârşit	X / Y	Lungime segment
119	550.665,736 672.050,171	120	550.655,836 672.052,577	10.189
122	550.635,279 672.067,153	123	550.629,022 672.072,172	8.021
125	550.594,092 672.083,507	126	550.556,849 672.076,43	37.91
128	550.512,887 672.079,001	1	550.506,276 672.088,734	11.766

Punct început	X / Y	Punct sfârşit	X / Y	Lungime segment
120	550.655,836 672.052,577	121	550.645,727 672.060,01	12.547
123	550.629,022 672.072,172	124	550.611,971 672.078,291	18.116
126	550.556,849 672.076,43	127	550.519,715 672.069,319	37.809

** Lungimile segmentelor sunt determinate în planul de proiecţie Stereo 70 şi sunt rotunjite la 1 milimetru.
*** Distanţa dintre puncte este formată din segmente cumulate ce sunt mai mici decât valoarea 1 milimetru.

Document care conține date cu caracter personal, protejat de prevederile Regulamentului (UE) nr. 679/2016 și Legii 190/2018

DATE DESPRE IMOBILUL NR. 7313

Oficiul de Cadastru şi Publicitate Imobiliară SUCEAVA
Biroul de Cadastru şi Publicitate Imobiliară Campulung Moldovenesc

A. Partea I. Descrierea imobilului

TEREN Extravilan

Adresa: Jud. Suceava

Nr. Crt	Nr cadastral Nr. topografic	Suprafaţa* (mp)	Observaţii / Referinţe
A1		32.301	Sector cadastral:50 Teren neimprejmuit;

B. Partea II. Proprietari şi acte

Inscrieri privitoare la dreptul de proprietate şi alte drepturi reale		Referinţe
/		
Act Normativ nr. 7, din 13/03/1996 emis de Parlamentul Romaniei (Lege);		
B1	Intabulare, drept de PROPRIETATE, dobandit prin Lege, cota actuala 1/1, cota initiala 1/1	A1
	1) **NEIDENTIFICAT NEIDENTIFICAT**, Lipsa C.N.P.	
Act Administrativ nr. 7058, din 29/06/2023 emis de Primaria Vama (Adeverinta proprietate);		
B2	Se notează posesia faptică.	A1
	1) **MIRON CONSTANTIN**, Lipsa C.N.P.	

C. Partea III. SARCINI .

Inscrieri privind dezmembramintele dreptului de proprietate, drepturi reale de garanţie şi sarcini	Referinţe
NU SUNT	

Anexa Nr. 1 La Partea I

Teren

Nr cadastral	Suprafaţa (mp)*	Observaţii / Referinţe
	32.301	

* Suprafaţa este determinată in planul de proiecţie Stereo 70.

DETALII LINIARE IMOBIL

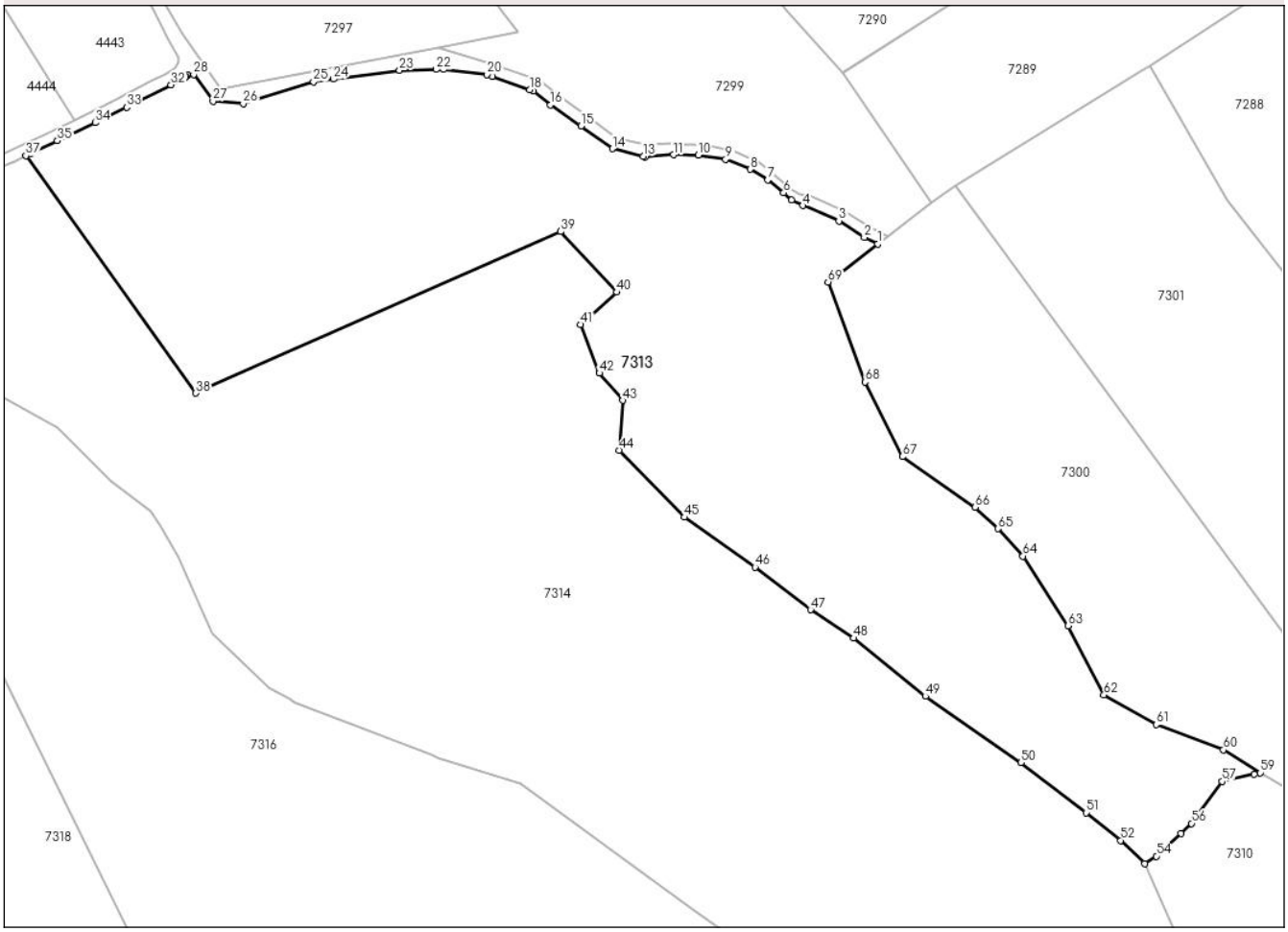

Date referitoare la teren

Crt	Categorie folosință	Intra vilan	Suprafaţa (mp)	Tarla	Parcelă	Nr. topo	Observaţii / Referinţe
1	pasune	NU	32.301	ZAVOI	1P	-	

Lungime Segmente

1) Valorile lungimilor segmentelor sunt obţinute din proiecţie în plan.

Punct început	X / Y	Punct sfârşit	X / Y	Lungime segment
1	550.745,216 672.016,241	2	550.740,669 672.018,483	5.07
4	550.719,45 672.029,419	5	550.715,606 672.031,231	4.249
7	550.707,427 672.038,151	8	550.701,427 672.041,829	7.038
10	550.683,618 672.046,669	11	550.675,11 672.046,829	8.509
13	550.664,749 672.046,295	14	550.654,112 672.048,88	10.946
16	550.632,895 672.063,937	17	550.627,041 672.068,633	7.505

Punct început	X / Y	Punct sfârşit	X / Y	Lungime segment
2	550.740,669 672.018,483	3	550.731,926 672.024,141	10.414
5	550.715,606 672.031,231	6	550.712,944 672.033,796	3.696
8	550.701,427 672.041,829	9	550.693,006 672.045,217	9.076
11	550.675,11 672.046,829	12	550.665,398 672.046,137	9.737
14	550.654,112 672.048,88	15	550.643,413 672.056,746	13.28
17	550.627,041 672.068,633	18	550.625,646 672.069,134	1.482

Punct început	X / Y	Punct sfârşit	X / Y	Lungime segment
3	550.731,926 672.024,141	4	550.719,45 672.029,419	13.548
6	550.712,944 672.033,796	7	550.707,427 672.038,151	7.029
9	550.693,006 672.045,217	10	550.683,618 672.046,669	9.5
12	550.665,398 672.046,137	13	550.664,749 672.046,295	0.668
15	550.643,413 672.056,746	16	550.632,895 672.063,937	12.741
18	550.625,646 672.069,134	19	550.612,949 672.073,69	13.49

Document care conține date cu caracter personal, protejat de prevederile Regulamentului (UE) nr. 679/2016 și Legii 190/2018

Punct început	X / Y	Punct sfârşit	X / Y	Lungime segment
19	550.612,949 672.073,69	20	550.611,049 672.074,372	2.019
22	550.593,607 672.076,087	23	550.581,001 672.075,81	12.61
25	550.551,44 672.071,828	26	550.527,284 672.064,336	25.291
28	550.510,285 672.074,385	29	550.508,205 672.074,132	2.096
31	550.507,539 672.073,55	32	550.502,48 672.070,814	5.751
34	550.476,45 672.057,818	35	550.463,47 672.051,642	14.374
37	550.452,642 672.046,49	38	550.511,0 671.965,0	100.231
40	550.655,61 671.999,678	41	550.643,219 671.988,557	16.65
43	550.657,668 671.962,562	44	550.656,413 671.945,459	17.149
46	550.703,092 671.905,338	47	550.722,167 671.890,709	24.039
49	550.761,607 671.861,021	50	550.794,486 671.838,289	39.972
52	550.828,777 671.811,541	53	550.837,07 671.803,601	11.482
55	550.849,427 671.813,971	56	550.853,088 671.817,356	4.986
58	550.874,576 671.834,275	59	550.876,663 671.834,751	2.141
61	550.840,962 671.851,291	62	550.822,962 671.861,474	20.68
64	550.795,175 671.909,125	65	550.786,57 671.918,519	12.74
67	550.753,763 671.943,223	68	550.740,998 671.968,823	28.606

Punct început	X / Y	Punct sfârşit	X / Y	Lungime segment
20	550.611,049 672.074,372	21	550.596,103 672.076,142	15.05
23	550.581,001 672.075,81	24	550.558,301 672.072,752	22.905
26	550.527,284 672.064,336	27	550.516,924 672.065,269	10.402
29	550.508,205 672.074,132	30	550.507,724 672.073,712	0.639
32	550.502,48 672.070,814	33	550.487,21 672.063,156	17.082
35	550.463,47 672.051,642	36	550.454,448 672.047,349	9.992
38	550.511,0 671.965,0	39	550.636,345 672.020,494	137.08
41	550.643,219 671.988,557	42	550.649,635 671.971,897	17.853
44	550.656,413 671.945,459	45	550.678,854 671.922,44	32.147
47	550.722,167 671.890,709	48	550.736,983 671.880,943	17.745
50	550.794,486 671.838,289	51	550.816,882 671.821,079	28.245
53	550.837,07 671.803,601	54	550.840,957 671.806,14	4.643
56	550.853,088 671.817,356	57	550.863,617 671.831,776	17.855
59	550.876,663 671.834,751	60	550.863,98 671.842,614	14.923
62	550.822,962 671.861,474	63	550.810,628 671.885,174	26.717
65	550.786,57 671.918,519	66	550.778,78 671.925,891	10.725
68	550.740,998 671.968,823	69	550.728,162 672.003,172	36.669

Punct început	X / Y	Punct sfârşit	X / Y	Lungime segment
21	550.596,103 672.076,142	22	550.593,607 672.076,087	2.497
24	550.558,301 672.072,752	25	550.551,44 672.071,828	6.923
27	550.516,924 672.065,269	28	550.510,285 672.074,385	11.277
30	550.507,724 672.073,712	31	550.507,539 672.073,55	0.247
33	550.487,21 672.063,156	34	550.476,45 672.057,818	12.012
36	550.454,448 672.047,349	37	550.452,642 672.046,49	1.999
39	550.636,345 672.020,494	40	550.655,61 671.999,678	28.363
42	550.649,635 671.971,897	43	550.657,668 671.962,562	12.315
45	550.678,854 671.922,44	46	550.703,092 671.905,338	29.664
48	550.736,983 671.880,943	49	550.761,607 671.861,021	31.674
51	550.816,882 671.821,079	52	550.828,777 671.811,541	15.246
54	550.840,957 671.806,14	55	550.849,427 671.813,971	11.535
57	550.863,617 671.831,776	58	550.874,576 671.834,275	11.24
60	550.863,98 671.842,614	61	550.840,962 671.851,291	24.6
63	550.810,628 671.885,174	64	550.795,175 671.909,125	28.504
66	550.778,78 671.925,891	67	550.753,763 671.943,223	30.435
69	550.728,162 672.003,172	1	550.745,216 672.016,241	21.486

**** Lungimile segmentelor sunt determinate în planul de proiecţie Stereo 70 şi sunt rotunjite la 1 milimetru.**
***** Distanţa dintre puncte este formată din segmente cumulate ce sunt mai mici decât valoarea 1 milimetru.**

Document care conține date cu caracter personal, protejat de prevederile Regulamentului (UE) nr. 679/2016 și Legii 190/2018

DATE DESPRE IMOBILUL NR. 7314

Oficiul de Cadastru şi Publicitate Imobiliară SUCEAVA
Biroul de Cadastru şi Publicitate Imobiliară Campulung Moldovenesc

A. Partea I. Descrierea imobilului

TEREN Extravilan

Adresa: Jud. Suceava

Nr. Crt	Nr cadastral Nr. topografic	Suprafaţa* (mp)	Observaţii / Referinţe
A1		68.000	Sector cadastral:50 Teren neimprejmuit;

B. Partea II. Proprietari şi acte

Inscrieri privitoare la dreptul de proprietate şi alte drepturi reale		Referinţe
/		
Act Normativ nr. 7, din 13/03/1996 emis de Parlamentul Romaniei (Lege);		
B1	Intabulare, drept de PROPRIETATE, dobandit prin Lege, cota actuala 1/1, cota initiala 1/1	A1
	1) **NEIDENTIFICAT NEIDENTIFICAT**, Lipsa C.N.P.	
Act Administrativ nr. 7052, din 29/06/2023 emis de Primaria Vama (Adeverinta proprietate);		
B2	Se notează posesia faptică.	A1
	1) **SASU Arcadi-Bogdan**	

C. Partea III. SARCINI .

Inscrieri privind dezmembramintele dreptului de proprietate, drepturi reale de garanţie şi sarcini	Referinţe
NU SUNT	

Document care conține date cu caracter personal, protejat de prevederile Regulamentului (UE) nr. 679/2016 și Legii 190/2018

Anexa Nr. 1 La Partea I

Teren

Nr cadastral	Suprafaţa (mp)*	Observaţii / Referinţe
	68.000	

* Suprafaţa este determinată in planul de proiecţie Stereo 70.

DETALII LINIARE IMOBIL

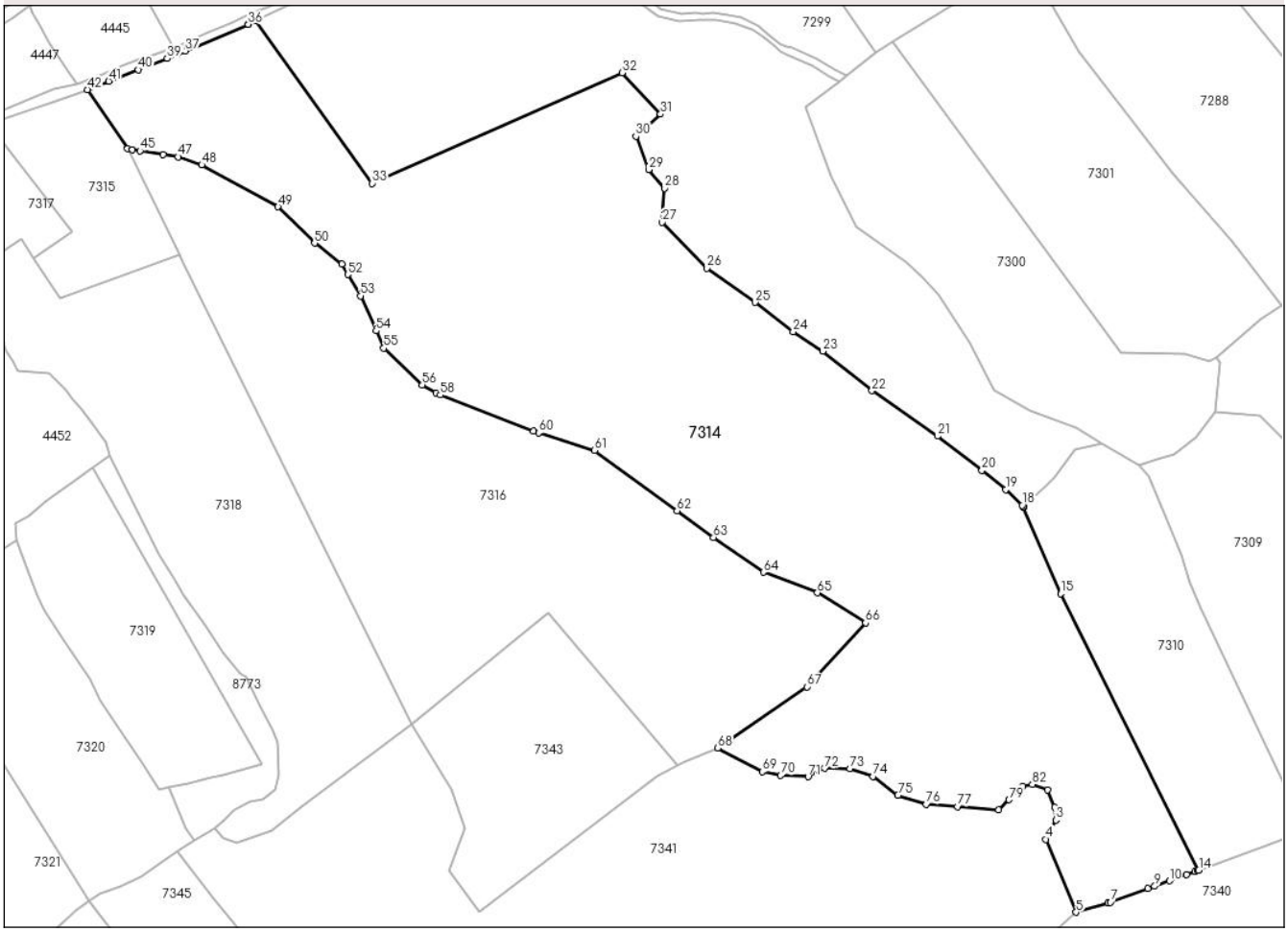

Date referitoare la teren

Crt	Categorie folosință	Intra vilan	Suprafaţa (mp)	Tarla	Parcelă	Nr. topo	Observaţii / Referinţe
1	pasune	NU	68.000	ZAVOI	1P	-	

Lungime Segmente

1) Valorile lungimilor segmentelor sunt obţinute din proiecţie în plan.

Punct început	X / Y	Punct sfârşit	X / Y	Lungime segment
1	550.849,879 671.660,955	2	550.853,321 671.652,278	9.335
4	550.848,853 671.636,258	5	550.864,132 671.599,707	39.616
7	550.881,438 671.604,703	8	550.900,13 671.611,491	19.887
10	550.910,869 671.615,391	11	550.919,563 671.618,549	9.249
13	550.925,082 671.620,553	14	550.925,655 671.620,758	0.609
16	550.837,7 671.802,6	17	550.837,569 671.803,056	0.475

Punct început	X / Y	Punct sfârşit	X / Y	Lungime segment
2	550.853,321 671.652,278	3	550.853,97 671.645,944	6.367
5	550.864,132 671.599,707	6	550.880,022 671.604,294	16.538
8	550.900,13 671.611,491	9	550.903,555 671.612,735	3.644
11	550.919,563 671.618,549	12	550.923,843 671.620,103	4.554
14	550.925,655 671.620,758	15	550.856,3 671.759,4	155.022
17	550.837,569 671.803,056	18	550.837,07 671.803,601	0.739

Punct început	X / Y	Punct sfârşit	X / Y	Lungime segment
3	550.853,97 671.645,944	4	550.848,853 671.636,258	10.955
6	550.880,022 671.604,294	7	550.881,438 671.604,703	1.474
9	550.903,555 671.612,735	10	550.910,869 671.615,391	7.781
12	550.923,843 671.620,103	13	550.925,082 671.620,553	1.318
15	550.856,3 671.759,4	16	550.837,7 671.802,6	47.034
18	550.837,07 671.803,601	19	550.828,777 671.811,541	11.482

Document care conține date cu caracter personal, protejat de prevederile Regulamentului (UE) nr. 679/2016 și Legii 190/2018

Punct început	X / Y	Punct sfârşit	X / Y	Lungime segment
19	550.828,777 671.811,541	20	550.816,882 671.821,079	15.246
22	550.761,607 671.861,021	23	550.736,983 671.880,943	31.674
25	550.703,092 671.905,338	26	550.678,854 671.922,44	29.664
28	550.657,668 671.962,562	29	550.649,635 671.971,897	12.315
31	550.655,61 671.999,678	32	550.636,345 672.020,494	28.363
34	550.452,642 672.046,49	35	550.448,864 672.044,692	4.185
37	550.417,274 672.031,304	38	550.413,124 672.029,597	4.487
40	550.393,538 672.021,937	41	550.378,737 672.016,252	15.856
43	550.388,238 671.982,329	44	550.390,67 671.981,917	2.467
46	550.406,113 671.979,303	47	550.413,6 671.978,3	7.554
49	550.463,735 671.953,268	50	550.482,0 671.935,0	25.833
52	550.498,622 671.919,32	53	550.505,0 671.908,6	12.473
55	550.516,777 671.882,388	56	550.536,0 671.864,0	26.602
58	550.545,1 671.858,9	59	550.591,941 671.840,884	50.186
61	550.622,5 671.831,2	62	550.663,901 671.800,864	51.325
64	550.707,186 671.770,111	65	550.734,282 671.759,769	29.003
67	550.729,097 671.712,684	68	550.684,35 671.682,013	54.249
70	550.715,854 671.668,269	71	550.729,622 671.667,552	13.787
73	550.750,561 671.671,712	74	550.762,322 671.667,839	12.382
76	550.788,926 671.653,856	77	550.804,702 671.652,565	15.829
79	550.830,396 671.656,081	80	550.833,677 671.660,555	5.548
82	550.842,135 671.663,752	1	550.849,879 671.660,955	8.234

Punct început	X / Y	Punct sfârşit	X / Y	Lungime segment
20	550.816,882 671.821,079	21	550.794,486 671.838,289	28.245
23	550.736,983 671.880,943	24	550.722,167 671.890,709	17.745
26	550.678,854 671.922,44	27	550.656,413 671.945,459	32.147
29	550.649,635 671.971,897	30	550.643,219 671.988,557	17.853
32	550.636,345 672.020,494	33	550.511,0 671.965,0	137.08
35	550.448,864 672.044,692	36	550.448,785 672.044,656	0.087
38	550.413,124 672.029,597	39	550.408,119 672.027,538	5.412
41	550.378,737 672.016,252	42	550.368,018 672.011,922	11.561
44	550.390,67 671.981,917	45	550.394,475 671.981,273	3.858
47	550.413,6 671.978,3	48	550.425,418 671.974,253	12.492
50	550.482,0 671.935,0	51	550.495,6 671.924,4	17.243
53	550.505,0 671.908,6	54	550.512,883 671.891,055	19.234
56	550.536,0 671.864,0	57	550.543,047 671.860,017	8.095
59	550.591,941 671.840,884	60	550.594,5 671.839,9	2.741
62	550.663,901 671.800,864	63	550.682,158 671.787,485	22.635
65	550.734,282 671.759,769	66	550.758,461 671.744,732	28.473
68	550.684,35 671.682,013	69	550.706,675 671.670,134	25.289
71	550.729,622 671.667,552	72	550.737,94 671.671,855	9.365
74	550.762,322 671.667,839	75	550.774,656 671.658,374	15.548
77	550.804,702 671.652,565	78	550.825,357 671.651,035	20.711
80	550.833,677 671.660,555	81	550.837,275 671.662,953	4.324

Punct început	X / Y	Punct sfârşit	X / Y	Lungime segment
21	550.794,486 671.838,289	22	550.761,607 671.861,021	39.972
24	550.722,167 671.890,709	25	550.703,092 671.905,338	24.039
27	550.656,413 671.945,459	28	550.657,668 671.962,562	17.149
30	550.643,219 671.988,557	31	550.655,61 671.999,678	16.65
33	550.511,0 671.965,0	34	550.452,642 672.046,49	100.231
36	550.448,785 672.044,656	37	550.417,274 672.031,304	34.223
39	550.408,119 672.027,538	40	550.393,538 672.021,937	15.619
42	550.368,018 672.011,922	43	550.388,238 671.982,329	35.842
45	550.394,475 671.981,273	46	550.406,113 671.979,303	11.804
48	550.425,418 671.974,253	49	550.463,735 671.953,268	43.687
51	550.495,6 671.924,4	52	550.498,622 671.919,32	5.911
54	550.512,883 671.891,055	55	550.516,777 671.882,388	9.502
57	550.543,047 671.860,017	58	550.545,1 671.858,9	2.337
60	550.594,5 671.839,9	61	550.622,5 671.831,2	29.32
63	550.682,158 671.787,485	64	550.707,186 671.770,111	30.467
66	550.758,461 671.744,732	67	550.729,097 671.712,684	43.467
69	550.706,675 671.670,134	70	550.715,854 671.668,269	9.366
72	550.737,94 671.671,855	73	550.750,561 671.671,712	12.622
75	550.774,656 671.658,374	76	550.788,926 671.653,856	14.968
78	550.825,357 671.651,035	79	550.830,396 671.656,081	7.131
81	550.837,275 671.662,953	82	550.842,135 671.663,752	4.925

**** Lungimile segmentelor sunt determinate în planul de proiecţie Stereo 70 şi sunt rotunjite la 1 milimetru.**
***** Distanţa dintre puncte este formată din segmente cumulate ce sunt mai mici decât valoarea 1 milimetru.**

Document care conține date cu caracter personal, protejat de prevederile Regulamentului (UE) nr. 679/2016 și Legii 190/2018

DATE DESPRE IMOBILUL NR. 7315

Oficiul de Cadastru şi Publicitate Imobiliară SUCEAVA
Biroul de Cadastru şi Publicitate Imobiliară Campulung Moldovenesc

A. Partea I. Descrierea imobilului

TEREN Extravilan

Adresa: Jud. Suceava

Nr. Crt	Nr cadastral Nr. topografic	Suprafaţa* (mp)	Observaţii / Referinţe
A1		5.023	Sector cadastral:50 Teren neimprejmuit;

B. Partea II. Proprietari şi acte

Inscrieri privitoare la dreptul de proprietate şi alte drepturi reale		Referinţe
/		
Act Notarial nr. 21, din 08/07/2021 emis de NP MUNTEAN DORINA LUCRETIA (Certificat de mostenitor);		
B1	Intabulare, drept de PROPRIETATE, dobandit prin Succesiune, cota actuala 1/1, cota initiala 1/1	A1
	1) **SALVARI ELENA**	

C. Partea III. SARCINI .

Inscrieri privind dezmembramintele dreptului de proprietate, drepturi reale de garanţie şi sarcini	Referinţe
NU SUNT	

Document care conține date cu caracter personal, protejat de prevederile Regulamentului (UE) nr. 679/2016 și Legii 190/2018

Anexa Nr. 1 La Partea I

Teren

Nr cadastral	Suprafaţa (mp)*	Observaţii / Referinţe
	5.023	

* Suprafaţa este determinată in planul de proiecţie Stereo 70.

DETALII LINIARE IMOBIL

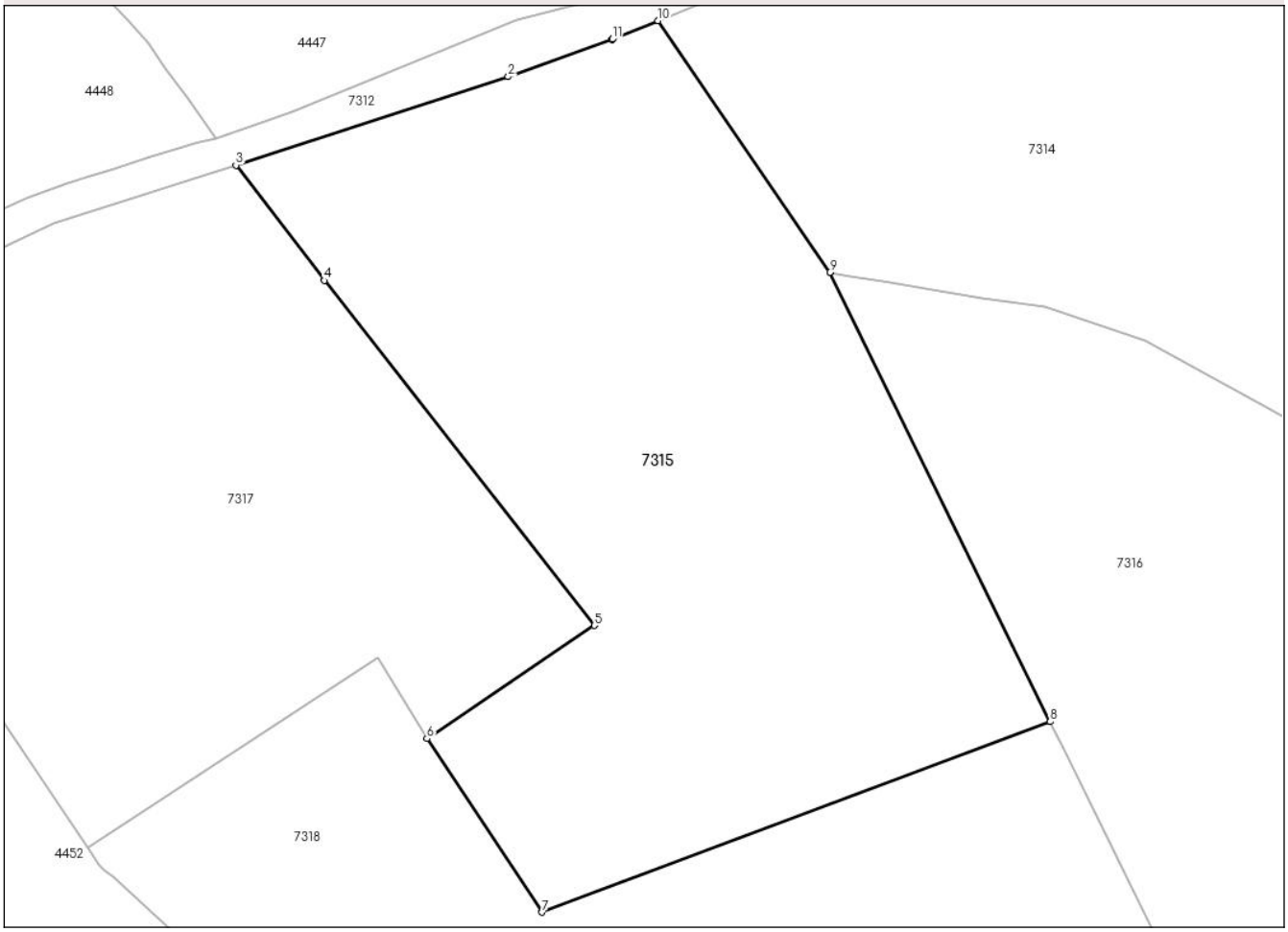

Date referitoare la teren

Crt	Categorie folosință	Intra vilan	Suprafaţa (mp)	Tarla	Parcelă	Nr. topo	Observaţii / Referinţe
1	pasune	NU	5.023	ZAVOI	1P	-	

Lungime Segmente
1) Valorile lungimilor segmentelor sunt obţinute din proiecţie în plan.

Punct început	X / Y	Punct sfârşit	X / Y	Lungime segment (** (m)
1	550.362,566 672.009,721	2	550.350,383 672.005,351	12.943
2	550.350,383 672.005,351	3	550.318,339 671.994,933	33.695
3	550.318,339 671.994,933	4	550.328,73 671.981,389	17.07
4	550.328,73 671.981,389	5	550.360,522 671.940,82	51.542
5	550.360,522 671.940,82	6	550.340,819 671.927,53	23.766

Document care conține date cu caracter personal, protejat de prevederile Regulamentului (UE) nr. 679/2016 și Legii 190/2018

Punct început	X / Y	Punct sfârşit	X / Y	Lungime segment (** (m)
6	550.340,819 671.927,53	7	550.354,378 671.907,114	24.508
7	550.354,378 671.907,114	8	550.414,182 671.929,504	63.858
8	550.414,182 671.929,504	9	550.388,238 671.982,329	58.852
9	550.388,238 671.982,329	10	550.368,018 672.011,922	35.842
10	550.368,018 672.011,922	11	550.362,64 672.009,749	5.8
11	550.362,64 672.009,749	1	550.362,566 672.009,721	0.079

** Lungimile segmentelor sunt determinate în planul de proiecţie Stereo 70 şi sunt rotunjite la 1 milimetru.
*** Distanţa dintre puncte este formată din segmente cumulate ce sunt mai mici decât valoarea 1 milimetru.

Document care conține date cu caracter personal, protejat de prevederile Regulamentului (UE) nr. 679/2016 și Legii 190/2018

DATE DESPRE IMOBILUL NR. 7316

Oficiul de Cadastru şi Publicitate Imobiliară SUCEAVA
Biroul de Cadastru şi Publicitate Imobiliară Campulung Moldovenesc

A. Partea I. Descrierea imobilului

TEREN Extravilan

Adresa: Jud. Suceava

Nr. Crt	Nr cadastral Nr. topografic	Suprafaţa* (mp)	Observaţii / Referinţe
A1		37.743	Sector cadastral:50 Teren neimprejmuit;

B. Partea II. Proprietari şi acte

Inscrieri privitoare la dreptul de proprietate şi alte drepturi reale		Referinţe
/		
Act Normativ nr. 7, din 13/03/1996 emis de Parlamentul Romaniei (Lege);		
B1	Intabulare, drept de PROPRIETATE, dobandit prin Lege, cota actuala 1/1, cota initiala 1/1	A1
	1) **NEIDENTIFICAT NEIDENTIFICAT**, Lipsa C.N.P.	
Act Administrativ nr. 7051, din 29/06/2023 emis de Primaria Vama (Adeverinta proprietate);		
B2	Se notează posesia faptică.	A1
	1) **IOSEP DORIN**, Lipsa C.N.P.	

C. Partea III. SARCINI .

Inscrieri privind dezmembramintele dreptului de proprietate, drepturi reale de garanţie şi sarcini	Referinţe
NU SUNT	

Document care conține date cu caracter personal, protejat de prevederile Regulamentului (UE) nr. 679/2016 și Legii 190/2018

Anexa Nr. 1 La Partea I

Teren

Nr cadastral	Suprafaţa (mp)*	Observaţii / Referinţe
	37.743	

* Suprafaţa este determinată in planul de proiecţie Stereo 70.

DETALII LINIARE IMOBIL

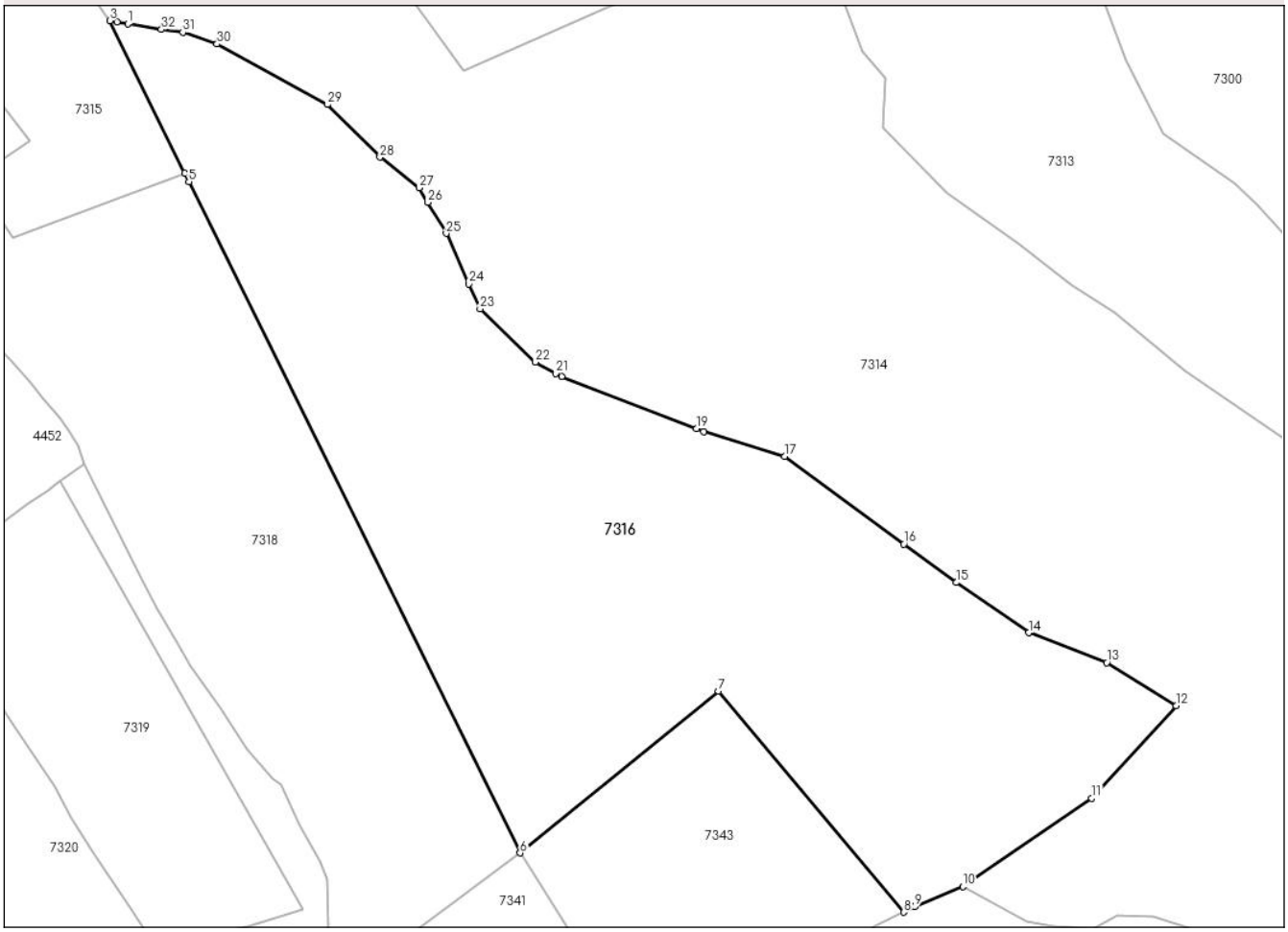

Date referitoare la teren

Crt	Categorie folosință	Intra vilan	Suprafaţa (mp)	Tarla	Parcelă	Nr. topo	Observaţii / Referinţe
1	pasune	NU	37.743	ZAVOI	1P	-	

Lungime Segmente

1) Valorile lungimilor segmentelor sunt obţinute din proiecţie în plan.

Punct început	X / Y	Punct sfârşit	X / Y	Lungime segment (** (m)
1	550.394,475 671.981,273	2	550.390,67 671.981,917	3.858
3	550.388,238 671.982,329	4	550.414,182 671.929,504	58.852
5	550.415,675 671.926,463	6	550.530,675 671.693,674	259.645
7	550.599,52 671.749,904	8	550.663,881 671.673,177	100.147
9	550.667,641 671.675,032	10	550.684,35 671.682,013	18.108

Punct început	X / Y	Punct sfârşit	X / Y	Lungime segment (** (m)
2	550.390,67 671.981,917	3	550.388,238 671.982,329	2.467
4	550.414,182 671.929,504	5	550.415,675 671.926,463	3.388
6	550.530,675 671.693,674	7	550.599,52 671.749,904	88.89
8	550.663,881 671.673,177	9	550.667,641 671.675,032	4.193
10	550.684,35 671.682,013	11	550.729,097 671.712,684	54.249

Document care conține date cu caracter personal, protejat de prevederile Regulamentului (UE) nr. 679/2016 și Legii 190/2018

Punct început	X / Y	Punct sfârşit	X / Y	Lungime segment (** (m)
11	550.729,097 671.712,684	12	550.758,461 671.744,732	43.467
13	550.734,282 671.759,769	14	550.707,186 671.770,111	29.003
15	550.682,158 671.787,485	16	550.663,901 671.800,864	22.635
17	550.622,5 671.831,2	18	550.594,5 671.839,9	29.32
19	550.591,941 671.840,884	20	550.545,1 671.858,9	50.186
21	550.543,047 671.860,017	22	550.536,0 671.864,0	8.095
23	550.516,777 671.882,388	24	550.512,883 671.891,055	9.502
25	550.505,0 671.908,6	26	550.498,622 671.919,32	12.473
27	550.495,6 671.924,4	28	550.482,0 671.935,0	17.243
29	550.463,735 671.953,268	30	550.425,418 671.974,253	43.687
31	550.413,6 671.978,3	32	550.406,113 671.979,303	7.554

Punct început	X / Y	Punct sfârşit	X / Y	Lungime segment (** (m)
12	550.758,461 671.744,732	13	550.734,282 671.759,769	28.473
14	550.707,186 671.770,111	15	550.682,158 671.787,485	30.467
16	550.663,901 671.800,864	17	550.622,5 671.831,2	51.325
18	550.594,5 671.839,9	19	550.591,941 671.840,884	2.741
20	550.545,1 671.858,9	21	550.543,047 671.860,017	2.337
22	550.536,0 671.864,0	23	550.516,777 671.882,388	26.602
24	550.512,883 671.891,055	25	550.505,0 671.908,6	19.234
26	550.498,622 671.919,32	27	550.495,6 671.924,4	5.911
28	550.482,0 671.935,0	29	550.463,735 671.953,268	25.833
30	550.425,418 671.974,253	31	550.413,6 671.978,3	12.492
32	550.406,113 671.979,303	1	550.394,475 671.981,273	11.804

**** Lungimile segmentelor sunt determinate în planul de proiecţie Stereo 70 şi sunt rotunjite la 1 milimetru.**
***** Distanţa dintre puncte este formată din segmente cumulate ce sunt mai mici decât valoarea 1 milimetru.**

Document care conține date cu caracter personal, protejat de prevederile Regulamentului (UE) nr. 679/2016 și Legii 190/2018

DATE DESPRE IMOBILUL NR. 7317

Oficiul de Cadastru şi Publicitate Imobiliară SUCEAVA
Biroul de Cadastru şi Publicitate Imobiliară Campulung Moldovenesc

A. Partea I. Descrierea imobilului

TEREN Extravilan

Adresa: Jud. Suceava

Nr. Crt	Nr cadastral Nr. topografic	Suprafaţa* (mp)	Observaţii / Referinţe
A1		4.044	Sector cadastral:50 Teren neimprejmuit;

B. Partea II. Proprietari şi acte

Inscrieri privitoare la dreptul de proprietate şi alte drepturi reale		Referinţe
/		
Act Normativ nr. 7, din 13/03/1996 emis de Parlamentul Romaniei (Lege);		
B1	Intabulare, drept de PROPRIETATE, dobandit prin Lege, cota actuala 1/1, cota initiala 1/1	A1
	1) **NEIDENTIFICAT NEIDENTIFICAT**, Lipsa C.N.P.	
Act Administrativ nr. 7035, din 29/06/2023 emis de Primaria Vama (Adeverinta proprietate);		
B2	Se notează posesia faptică.	A1
	1) **BOSCA ADRIAN**, Lipsa C.N.P.	

C. Partea III. SARCINI .

Inscrieri privind dezmembramintele dreptului de proprietate, drepturi reale de garanţie şi sarcini	Referinţe
NU SUNT	

Anexa Nr. 1 La Partea I

Teren

Nr cadastral	Suprafaţa (mp)*	Observaţii / Referinţe
	4.044	

* Suprafaţa este determinată in planul de proiecţie Stereo 70.

DETALII LINIARE IMOBIL

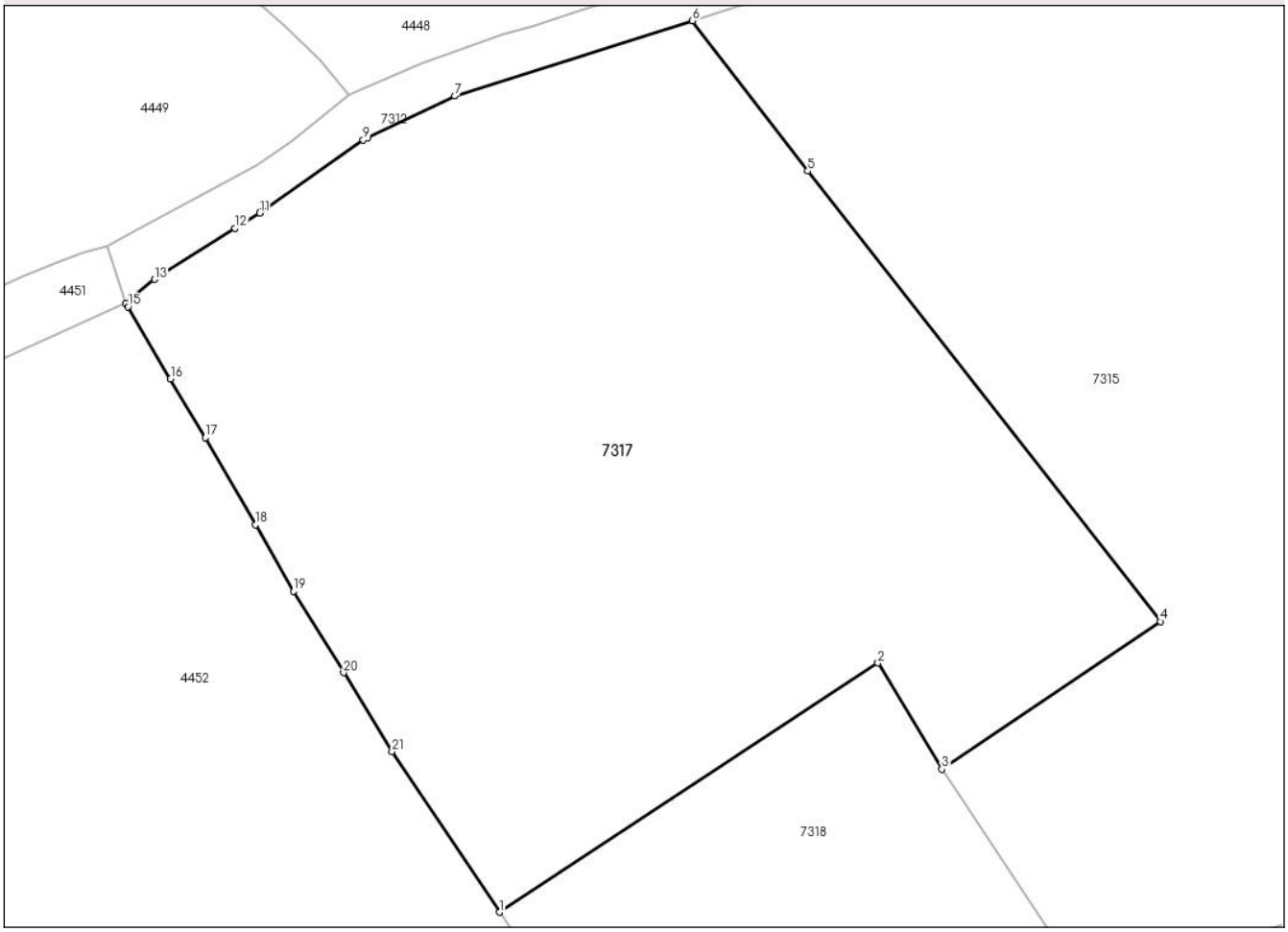

Date referitoare la teren

Crt	Categorie folosință	Intra vilan	Suprafaţa (mp)	Tarla	Parcelă	Nr. topo	Observaţii / Referinţe
1	pasune	NU	4.044	ZAVOI	1P	-	

Lungime Segmente

1) Valorile lungimilor segmentelor sunt obţinute din proiecţie în plan.

Punct început	X / Y	Punct sfârşit	X / Y	Lungime segment (** (m)
1	550.300,924 671.914,643	2	550.335,057 671.937,094	40.855
3	550.340,819 671.927,53	4	550.360,522 671.940,82	23.766
5	550.328,73 671.981,389	6	550.318,339 671.994,933	17.07
7	550.296,909 671.988,145	8	550.289,076 671.984,4	8.682
9	550.288,649 671.984,195	10	550.279,396 671.977,676	11.319

Punct început	X / Y	Punct sfârşit	X / Y	Lungime segment (** (m)
2	550.335,057 671.937,094	3	550.340,819 671.927,53	11.166
4	550.360,522 671.940,82	5	550.328,73 671.981,389	51.542
6	550.318,339 671.994,933	7	550.296,909 671.988,145	22.48
8	550.289,076 671.984,4	9	550.288,649 671.984,195	0.474
10	550.279,396 671.977,676	11	550.279,313 671.977,62	0.101

Document care conține date cu caracter personal, protejat de prevederile Regulamentului (UE) nr. 679/2016 și Legii 190/2018

Punct început	X / Y	Punct sfârşit	X / Y	Lungime segment (** (m)
11	550.279,313 671.977,62	12	550.277,101 671.976,223	2.616
13	550.269,843 671.971,638	14	550.267,248 671.969,485	3.371
15	550.267,436 671.969,168	16	550.271,283 671.962,679	7.543
17	550.274,43 671.957,37	18	550.278,926 671.949,547	9.023
19	550.282,354 671.943,554	20	550.286,876 671.936,217	8.619
21	550.291,254 671.929,115	1	550.300,924 671.914,643	17.406

Punct început	X / Y	Punct sfârşit	X / Y	Lungime segment (** (m)
12	550.277,101 671.976,223	13	550.269,843 671.971,638	8.585
14	550.267,248 671.969,485	15	550.267,436 671.969,168	0.369
16	550.271,283 671.962,679	17	550.274,43 671.957,37	6.172
18	550.278,926 671.949,547	19	550.282,354 671.943,554	6.904
20	550.286,876 671.936,217	21	550.291,254 671.929,115	8.343

** Lungimile segmentelor sunt determinate în planul de proiecţie Stereo 70 şi sunt rotunjite la 1 milimetru.
*** Distanţa dintre puncte este formată din segmente cumulate ce sunt mai mici decât valoarea 1 milimetru.

Document care conține date cu caracter personal, protejat de prevederile Regulamentului (UE) nr. 679/2016 și Legii 190/2018

DATE DESPRE IMOBILUL NR. 7318

Oficiul de Cadastru şi Publicitate Imobiliară SUCEAVA
Biroul de Cadastru şi Publicitate Imobiliară Campulung Moldovenesc

A. Partea I. Descrierea imobilului

TEREN Extravilan

Adresa: Jud. Suceava

Nr. Crt	Nr cadastral Nr. topografic	Suprafaţa* (mp)	Observaţii / Referinţe
A1		22.400	Sector cadastral:50 Teren neimprejmuit;

B. Partea II. Proprietari şi acte

Inscrieri privitoare la dreptul de proprietate şi alte drepturi reale		Referinţe
/		
Act Normativ nr. 7, din 13/03/1996 emis de Parlamentul Romaniei (Lege);		
B1	Intabulare, drept de PROPRIETATE, dobandit prin Lege, cota actuala 1/1, cota initiala 1/1	A1
	1) **NEIDENTIFICAT NEIDENTIFICAT**, Lipsa C.N.P.	
Act Administrativ nr. 7049, din 29/06/2023 emis de Primaria Vama (Adeverinta proprietate);		
B2	Se notează posesia faptică.	A1
	1) **ORSIVSCHI Ioan**	

C. Partea III. SARCINI .

Inscrieri privind dezmembramintele dreptului de proprietate, drepturi reale de garanţie şi sarcini	Referinţe
NU SUNT	

Document care conține date cu caracter personal, protejat de prevederile Regulamentului (UE) nr. 679/2016 și Legii 190/2018

Anexa Nr. 1 La Partea I

Teren

Nr cadastral	Suprafaţa (mp)*	Observaţii / Referinţe
	22.400	

* Suprafaţa este determinată in planul de proiecţie Stereo 70.

DETALII LINIARE IMOBIL

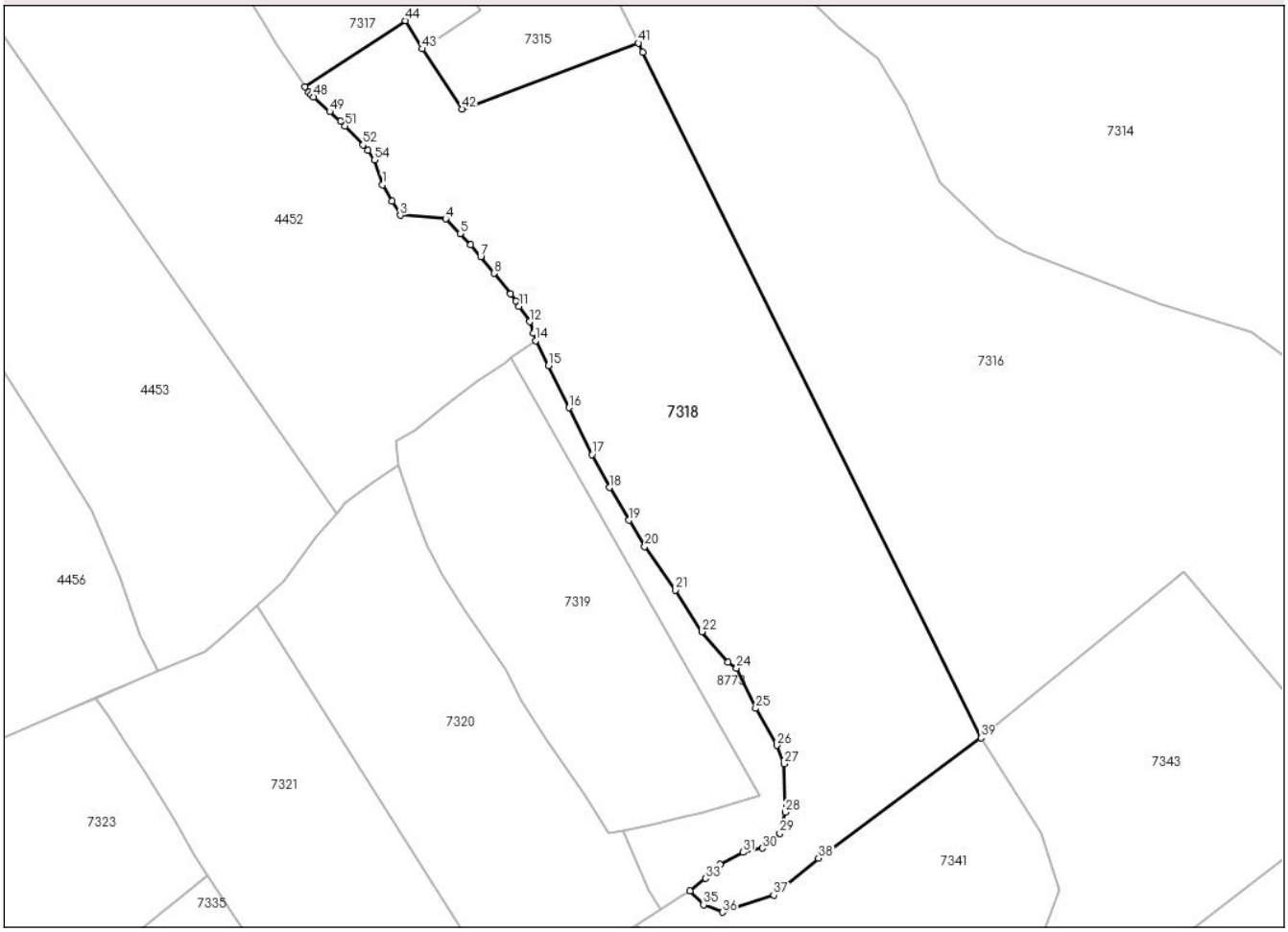

Date referitoare la teren

Crt	Categorie folosință	Intra vilan	Suprafaţa (mp)	Tarla	Parcelă	Nr. topo	Observaţii / Referinţe
1	pasune	NU	22.400	ZAVOI	1P	-	

Lungime Segmente

1) Valorile lungimilor segmentelor sunt obţinute din proiecţie în plan.

Punct început	X / Y	Punct sfârşit	X / Y	Lungime segment
1	550.327,256 671.881,376	2	550.330,49 671.875,857	6.397
4	550.348,735 671.869,829	5	550.353,6 671.864,829	6.976
7	550.360,623 671.856,932	8	550.365,173 671.851,341	7.208
10	550.372,541 671.841,887	11	550.373,708 671.840,181	2.068
13	550.378,482 671.831,079	14	550.379,276 671.828,489	2.709
16	550.390,602 671.805,757	17	550.398,463 671.789,867	17.728

Punct început	X / Y	Punct sfârşit	X / Y	Lungime segment
2	550.330,49 671.875,857	3	550.333,302 671.871,057	5.563
5	550.353,6 671.864,829	6	550.357,242 671.861,087	5.222
8	550.365,173 671.851,341	9	550.370,82 671.844,402	8.947
11	550.373,708 671.840,181	12	550.377,302 671.834,929	6.364
14	550.379,276 671.828,489	15	550.383,651 671.819,995	9.555
17	550.398,463 671.789,867	18	550.404,327 671.778,625	12.679

Punct început	X / Y	Punct sfârşit	X / Y	Lungime segment
3	550.333,302 671.871,057	4	550.348,735 671.869,829	15.482
6	550.357,242 671.861,087	7	550.360,623 671.856,932	5.357
9	550.370,82 671.844,402	10	550.372,541 671.841,887	3.047
12	550.377,302 671.834,929	13	550.378,482 671.831,079	4.027
15	550.383,651 671.819,995	16	550.390,602 671.805,757	15.844
18	550.404,327 671.778,625	19	550.411,036 671.767,529	12.967

Document care conține date cu caracter personal, protejat de prevederile Regulamentului (UE) nr. 679/2016 și Legii 190/2018

Punct început	X / Y	Punct sfârşit	X / Y	Lungime segment
19	550.411,036 671.767,529	20	550.416,375 671.758,612	10.393
22	550.435,894 671.729,706	23	550.444,667 671.719,307	13.605
25	550.454,068 671.703,694	26	550.461,273 671.691,122	14.49
28	550.464,153 671.668,395	29	550.462,304 671.661,192	7.436
31	550.449,686 671.654,833	32	550.441,917 671.650,828	8.741
34	550.431,748 671.641,732	35	550.436,377 671.637,048	6.585
37	550.460,173 671.640,324	38	550.475,395 671.652,807	19.686
40	550.415,675 671.926,463	41	550.414,182 671.929,504	3.388
43	550.340,819 671.927,53	44	550.335,057 671.937,094	11.166
46	550.302,172 671.912,774	47	550.302,967 671.912,043	1.08
49	550.309,26 671.906,256	50	550.312,939 671.902,874	4.997
52	550.320,594 671.894,922	53	550.322,228 671.893,173	2.393

Punct început	X / Y	Punct sfârşit	X / Y	Lungime segment
20	550.416,375 671.758,612	21	550.426,859 671.743,784	18.16
23	550.444,667 671.719,307	24	550.447,592 671.717,306	3.544
26	550.461,273 671.691,122	27	550.463,71 671.684,848	6.731
29	550.462,304 671.661,192	30	550.456,329 671.656,229	7.767
32	550.441,917 671.650,828	33	550.437,036 671.645,951	6.9
35	550.436,377 671.637,048	36	550.442,7 671.634,484	6.824
38	550.475,395 671.652,807	39	550.530,675 671.693,674	68.746
41	550.414,182 671.929,504	42	550.354,378 671.907,114	63.858
44	550.335,057 671.937,094	45	550.300,924 671.914,643	40.855
47	550.302,967 671.912,043	48	550.303,84 671.911,24	1.186
50	550.312,939 671.902,874	51	550.314,55 671.901,392	2.189
53	550.322,228 671.893,173	54	550.324,503 671.889,798	4.07

Punct început	X / Y	Punct sfârşit	X / Y	Lungime segment
21	550.426,859 671.743,784	22	550.435,894 671.729,706	16.728
24	550.447,592 671.717,306	25	550.454,068 671.703,694	15.074
27	550.463,71 671.684,848	28	550.464,153 671.668,395	16.459
30	550.456,329 671.656,229	31	550.449,686 671.654,833	6.788
33	550.437,036 671.645,951	34	550.431,748 671.641,732	6.765
36	550.442,7 671.634,484	37	550.460,173 671.640,324	18.423
39	550.530,675 671.693,674	40	550.415,675 671.926,463	259.645
42	550.354,378 671.907,114	43	550.340,819 671.927,53	24.508
45	550.300,924 671.914,643	46	550.302,172 671.912,774	2.247
48	550.303,84 671.911,24	49	550.309,26 671.906,256	7.363
51	550.314,55 671.901,392	52	550.320,594 671.894,922	8.854
54	550.324,503 671.889,798	1	550.327,256 671.881,376	8.861

** Lungimile segmentelor sunt determinate în planul de proiecţie Stereo 70 şi sunt rotunjite la 1 milimetru.
*** Distanţa dintre puncte este formată din segmente cumulate ce sunt mai mici decât valoarea 1 milimetru.

Document care conține date cu caracter personal, protejat de prevederile Regulamentului (UE) nr. 679/2016 și Legii 190/2018

DATE DESPRE IMOBILUL NR. 7319

Oficiul de Cadastru şi Publicitate Imobiliară SUCEAVA
Biroul de Cadastru şi Publicitate Imobiliară Campulung Moldovenesc

A. Partea I. Descrierea imobilului

TEREN Extravilan

Adresa: Jud. Suceava

Nr. Crt	Nr cadastral Nr. topografic	Suprafaţa* (mp)	Observaţii / Referinţe
A1	34510	Din acte: 8.250 Masurata: 8.658	Sector cadastral:50 Teren neimprejmuit; Teren partial imprejmuit

B. Partea II. Proprietari şi acte

Inscrieri privitoare la dreptul de proprietate şi alte drepturi reale		Referinţe
878 / 21/01/2019		
Act Notarial nr. 177, din 18/01/2019 emis de ANDRONICESCU OLTICA VERONICA;		
B2	Intabulare, drept de PROPRIETATE, ca bun comun, dobandit prin Conventie, cota actuala 1/1, cota initiala 1/1	A1
	1) **BOŞUTAR MIHAI** 2) **BOŞUTAR LUCEA-ILARIA**	

C. Partea III. SARCINI .

Inscrieri privind dezmembramintele dreptului de proprietate, drepturi reale de garanţie şi sarcini	Referinţe
NU SUNT	

Document care conține date cu caracter personal, protejat de prevederile Regulamentului (UE) nr. 679/2016 și Legii 190/2018

Anexa Nr. 1 La Partea I

Teren

Nr cadastral	Suprafaţa (mp)*	Observaţii / Referinţe
34510	Din acte: 8.250 Masurata: 8.658	Teren partial imprejmuit

* Suprafaţa este determinată in planul de proiecţie Stereo 70.

DETALII LINIARE IMOBIL

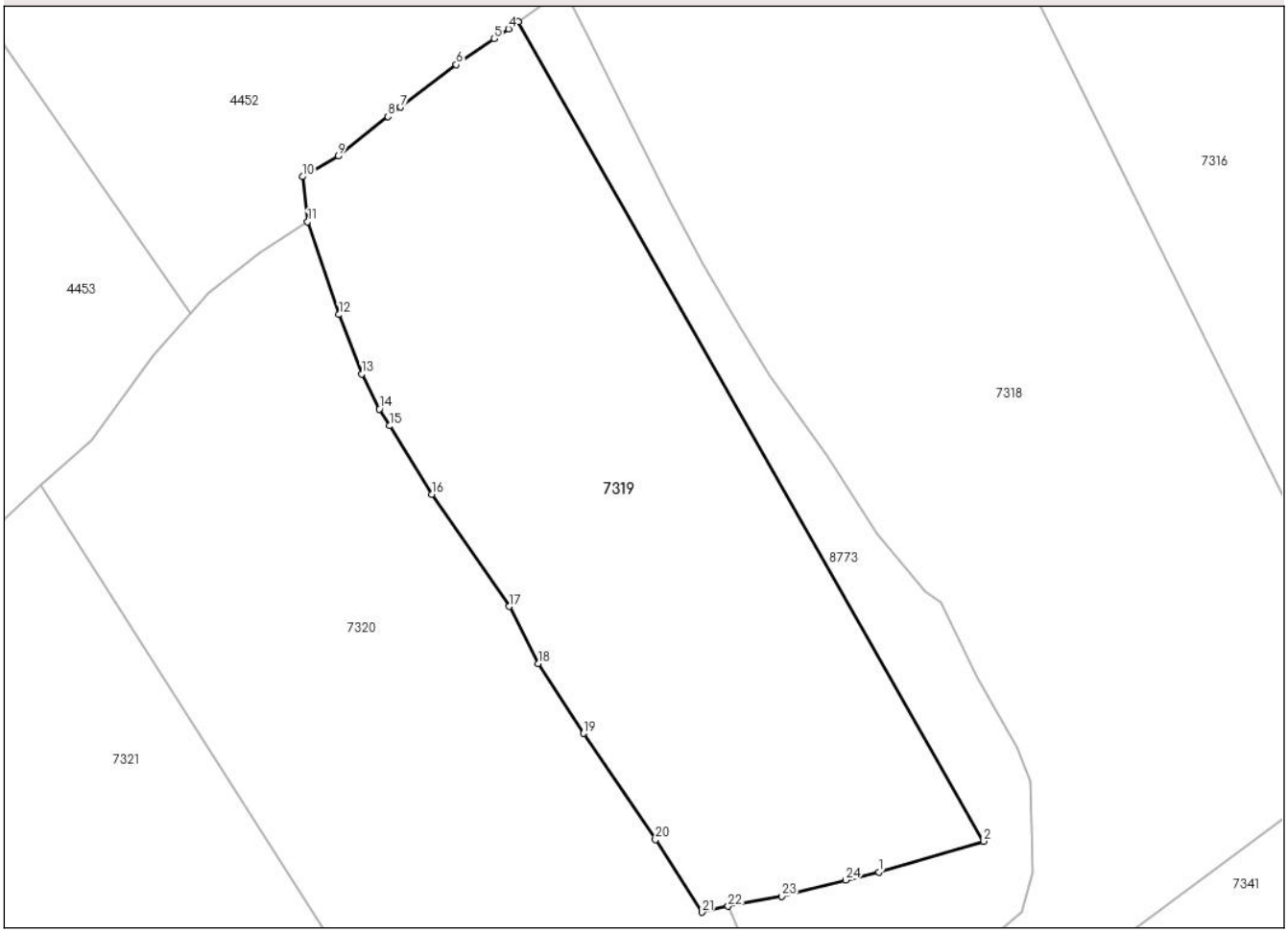

Date referitoare la teren

Crt	Categorie folosinţă	Intra vilan	Suprafaţa (mp)	Tarla	Parcelă	Nr. topo	Observaţii / Referinţe
1	faneata	NU	8.658	-	-	-	

Lungime Segmente

1) Valorile lungimilor segmentelor sunt obţinute din proiecţie în plan.

Punct început	X / Y	Punct sfârşit	X / Y	Lungime segment (** (m)
1	550.436,305 671.668,42	2	550.455,339 671.674,032	19.843
3	550.370,981 671.822,602	4	550.369,13 671.821,288	2.27
5	550.366,549 671.819,52	6	550.359,667 671.814,808	8.341
7	550.349,554 671.807,107	8	550.347,318 671.805,405	2.81
9	550.338,268 671.798,22	10	550.331,771 671.794,486	7.494

Punct început	X / Y	Punct sfârşit	X / Y	Lungime segment (** (m)
2	550.455,339 671.674,032	3	550.370,981 671.822,602	170.849
4	550.369,13 671.821,288	5	550.366,549 671.819,52	3.128
6	550.359,667 671.814,808	7	550.349,554 671.807,107	12.711
8	550.347,318 671.805,405	9	550.338,268 671.798,22	11.555
10	550.331,771 671.794,486	11	550.332,723 671.786,309	8.232

Document care conține date cu caracter personal, protejat de prevederile Regulamentului (UE) nr. 679/2016 și Legii 190/2018

Punct început	X / Y	Punct sfârşit	X / Y	Lungime segment (** (m)
11	550.332,723 671.786,309	12	550.338,426 671.769,49	17.76
13	550.342,547 671.758,74	14	550.345,746 671.752,346	7.15
15	550.347,617 671.749,326	16	550.355,291 671.736,933	14.577
17	550.369,298 671.716,582	18	550.374,562 671.706,241	11.604
19	550.382,74 671.693,548	20	550.395,801 671.674,289	23.27
21	550.404,258 671.661,135	22	550.408,987 671.662,206	4.849
23	550.418,679 671.664,023	24	550.430,312 671.666,949	11.995

Punct început	X / Y	Punct sfârşit	X / Y	Lungime segment (** (m)
12	550.338,426 671.769,49	13	550.342,547 671.758,74	11.513
14	550.345,746 671.752,346	15	550.347,617 671.749,326	3.553
16	550.355,291 671.736,933	17	550.369,298 671.716,582	24.705
18	550.374,562 671.706,241	19	550.382,74 671.693,548	15.099
20	550.395,801 671.674,289	21	550.404,258 671.661,135	15.638
22	550.408,987 671.662,206	23	550.418,679 671.664,023	9.861
24	550.430,312 671.666,949	1	550.436,305 671.668,42	6.171

** Lungimile segmentelor sunt determinate în planul de proiecţie Stereo 70 şi sunt rotunjite la 1 milimetru.
*** Distanţa dintre puncte este formată din segmente cumulate ce sunt mai mici decât valoarea 1 milimetru.

Document care conține date cu caracter personal, protejat de prevederile Regulamentului (UE) nr. 679/2016 și Legii 190/2018

DATE DESPRE IMOBILUL NR. 7320

Oficiul de Cadastru şi Publicitate Imobiliară SUCEAVA
Biroul de Cadastru şi Publicitate Imobiliară Campulung Moldovenesc

A. Partea I. Descrierea imobilului

TEREN Extravilan

Adresa: Jud. Suceava

Nr. Crt	Nr cadastral Nr. topografic	Suprafaţa* (mp)	Observaţii / Referinţe
A1	34113	Din acte: 9.660 Masurata: 10.142	Sector cadastral:50 Teren neimprejmuit;

B. Partea II. Proprietari şi acte

Inscrieri privitoare la dreptul de proprietate şi alte drepturi reale		Referinţe
7024 / 08/05/2018		
Act Administrativ nr. 921, din 04/06/1998 emis de CJSDP SUCEAVA;		
B1	se noteaza ca din parte a imobilului cu nr.top.2104/114,2104/115 din CF 34084 Vama, din parte a imobilului cu nr.top. 2104/113 din CF 32778 Vama, din parte a imobilului cu nr.top. 2104/44 din CF 32771 Vama,din parte a imobilului cu nr.top. 2104/243 din CF 32760 Vama se formeaza imobilul cu nr. cad. 34113 :	A1
12810 / 20/08/2018		
Act Notarial nr. 1699, din 17/08/2018 emis de Rotaru Dorina;		
B3	Intabulare, drept de PROPRIETATE, ca bun comun, dobandit prin Conventie, cota actuala 1/1, cota initiala 1/1	A1
	1) **BOŞUTAR MIHAI** 2) **BOŞUTAR LUCEA-ILARIA**	

C. Partea III. SARCINI .

Inscrieri privind dezmembramintele dreptului de proprietate, drepturi reale de garanţie şi sarcini	Referinţe
NU SUNT	

Anexa Nr. 1 La Partea I

Teren

Nr cadastral	Suprafaţa (mp)*	Observaţii / Referinţe
34113	Din acte: 9.660 Masurata: 10.142	

* Suprafaţa este determinată in planul de proiecţie Stereo 70.

DETALII LINIARE IMOBIL

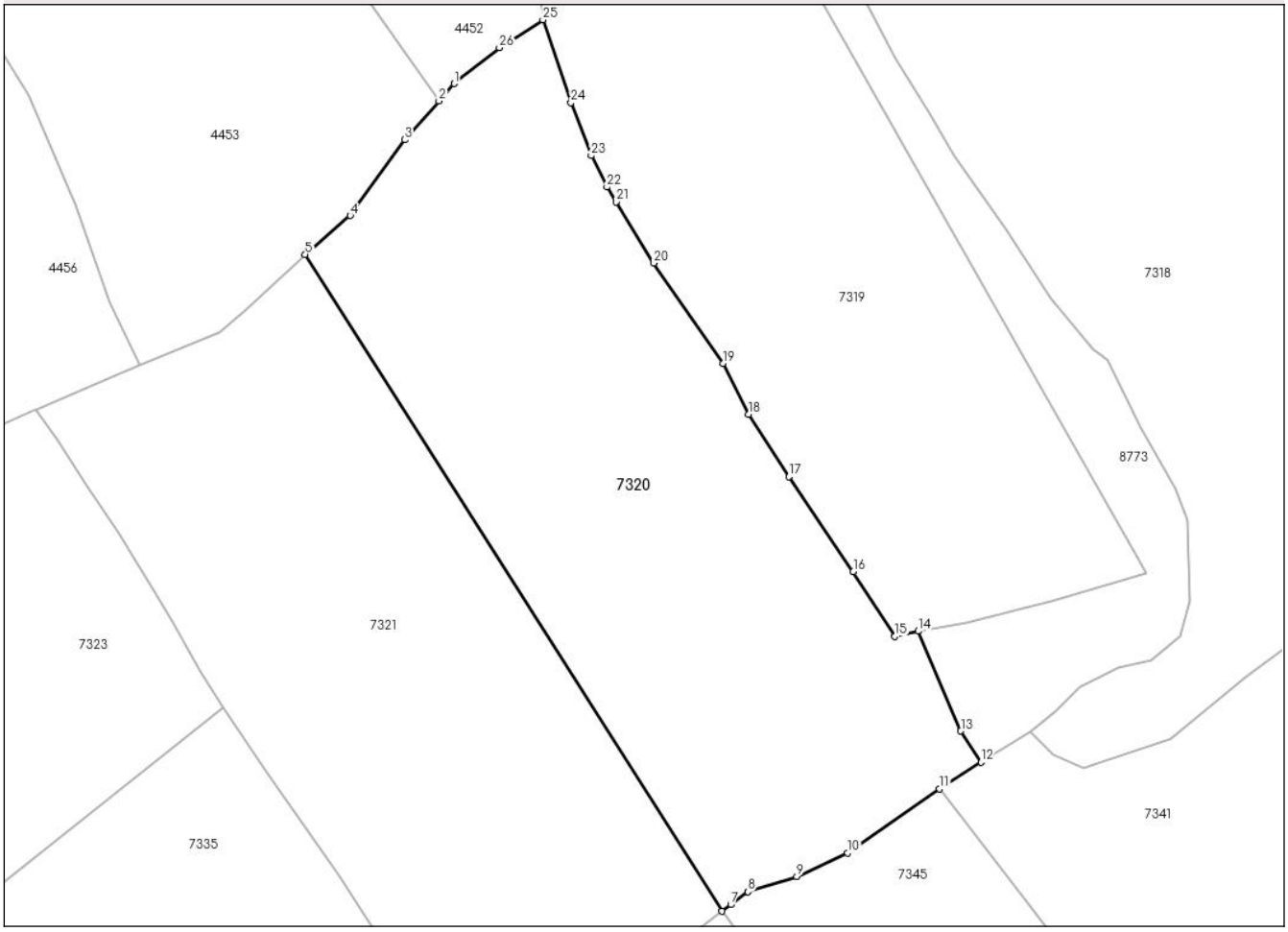

Date referitoare la teren

Crt	Categorie folosință	Intra vilan	Suprafaţa (mp)	Tarla	Parcelă	Nr. topo	Observaţii / Referinţe
1	faneata	NU	6.178	-	-	-	
2	faneata	NU	431	-	-	-	(cale de acces)
3	faneata	NU	3.533	-	-	-	

Lungime Segmente

1) Valorile lungimilor segmentelor sunt obţinute din proiecţie în plan.

Punct început	X / Y	Punct sfârşit	X / Y	Lungime segment (** (m)
1	550.314,733 671.773,34	2	550.311,608 671.769,809	4.715
3	550.304,649 671.761,946	4	550.293,588 671.746,592	18.923
5	550.284,434 671.738,685	6	550.369,15 671.605,359	157.964

Punct început	X / Y	Punct sfârşit	X / Y	Lungime segment (** (m)
2	550.311,608 671.769,809	3	550.304,649 671.761,946	10.5
4	550.293,588 671.746,592	5	550.284,434 671.738,685	12.096
6	550.369,15 671.605,359	7	550.370,922 671.606,706	2.226

Document care conține date cu caracter personal, protejat de prevederile Regulamentului (UE) nr. 679/2016 și Legii 190/2018

Punct început	X / Y	Punct sfârşit	X / Y	Lungime segment (** (m)
7	550.370,922 671.606,706	8	550.374,352 671.609,313	4.308
9	550.384,338 671.612,372	10	550.394,647 671.617,216	11.39
11	550.413,364 671.630,175	12	550.421,741 671.635,647	10.006
13	550.417,636 671.641,952	14	550.408,987 671.662,206	22.023
15	550.404,258 671.661,135	16	550.395,801 671.674,289	15.638
17	550.382,74 671.693,548	18	550.374,562 671.706,241	15.099
19	550.369,298 671.716,582	20	550.355,291 671.736,933	24.705
21	550.347,617 671.749,326	22	550.345,746 671.752,346	3.553
23	550.342,547 671.758,74	24	550.338,426 671.769,49	11.513
25	550.332,723 671.786,309	26	550.323,897 671.780,639	10.49

Punct început	X / Y	Punct sfârşit	X / Y	Lungime segment (** (m)
8	550.374,352 671.609,313	9	550.384,338 671.612,372	10.444
10	550.394,647 671.617,216	11	550.413,364 671.630,175	22.765
12	550.421,741 671.635,647	13	550.417,636 671.641,952	7.524
14	550.408,987 671.662,206	15	550.404,258 671.661,135	4.849
16	550.395,801 671.674,289	17	550.382,74 671.693,548	23.27
18	550.374,562 671.706,241	19	550.369,298 671.716,582	11.604
20	550.355,291 671.736,933	21	550.347,617 671.749,326	14.577
22	550.345,746 671.752,346	23	550.342,547 671.758,74	7.15
24	550.338,426 671.769,49	25	550.332,723 671.786,309	17.76
26	550.323,897 671.780,639	1	550.314,733 671.773,34	11.716

** Lungimile segmentelor sunt determinate în planul de proiecţie Stereo 70 şi sunt rotunjite la 1 milimetru.
*** Distanţa dintre puncte este formată din segmente cumulate ce sunt mai mici decât valoarea 1 milimetru.

Document care conține date cu caracter personal, protejat de prevederile Regulamentului (UE) nr. 679/2016 și Legii 190/2018

DATE DESPRE IMOBILUL NR. 7321

Oficiul de Cadastru şi Publicitate Imobiliară SUCEAVA
Biroul de Cadastru şi Publicitate Imobiliară Campulung Moldovenesc

A. Partea I. Descrierea imobilului

TEREN Extravilan

Adresa: Jud. Suceava

Nr. Crt	Nr cadastral Nr. topografic	Suprafaţa* (mp)	Observaţii / Referinţe
A1	34361	10.000	Sector cadastral:50 Teren neimprejmuit; Imobil partial imprejmuit

B. Partea II. Proprietari şi acte

Inscrieri privitoare la dreptul de proprietate şi alte drepturi reale		Referinţe
17129 / 31/10/2018		
Act Notarial nr. 2315, din 30/10/2018 emis de Rotaru Dorina;		
B8	Intabulare, drept de PROPRIETATEca bun comun, dobandit prin Conventie, cota actuala 1/1, cota initiala 1/1	A1
	1) **BOŞUTAR MIHAI** 2) **BOŞUTAR LUCEA-ILARIA**	

C. Partea III. SARCINI .

Inscrieri privind dezmembramintele dreptului de proprietate, drepturi reale de garanţie şi sarcini	Referinţe
NU SUNT	

Document care conține date cu caracter personal, protejat de prevederile Regulamentului (UE) nr. 679/2016 și Legii 190/2018

Anexa Nr. 1 La Partea I

Teren

Nr cadastral	Suprafaţa (mp)*	Observaţii / Referinţe
34361	10.000	Imobil partial imprejmuit

* Suprafaţa este determinată in planul de proiecţie Stereo 70.

DETALII LINIARE IMOBIL

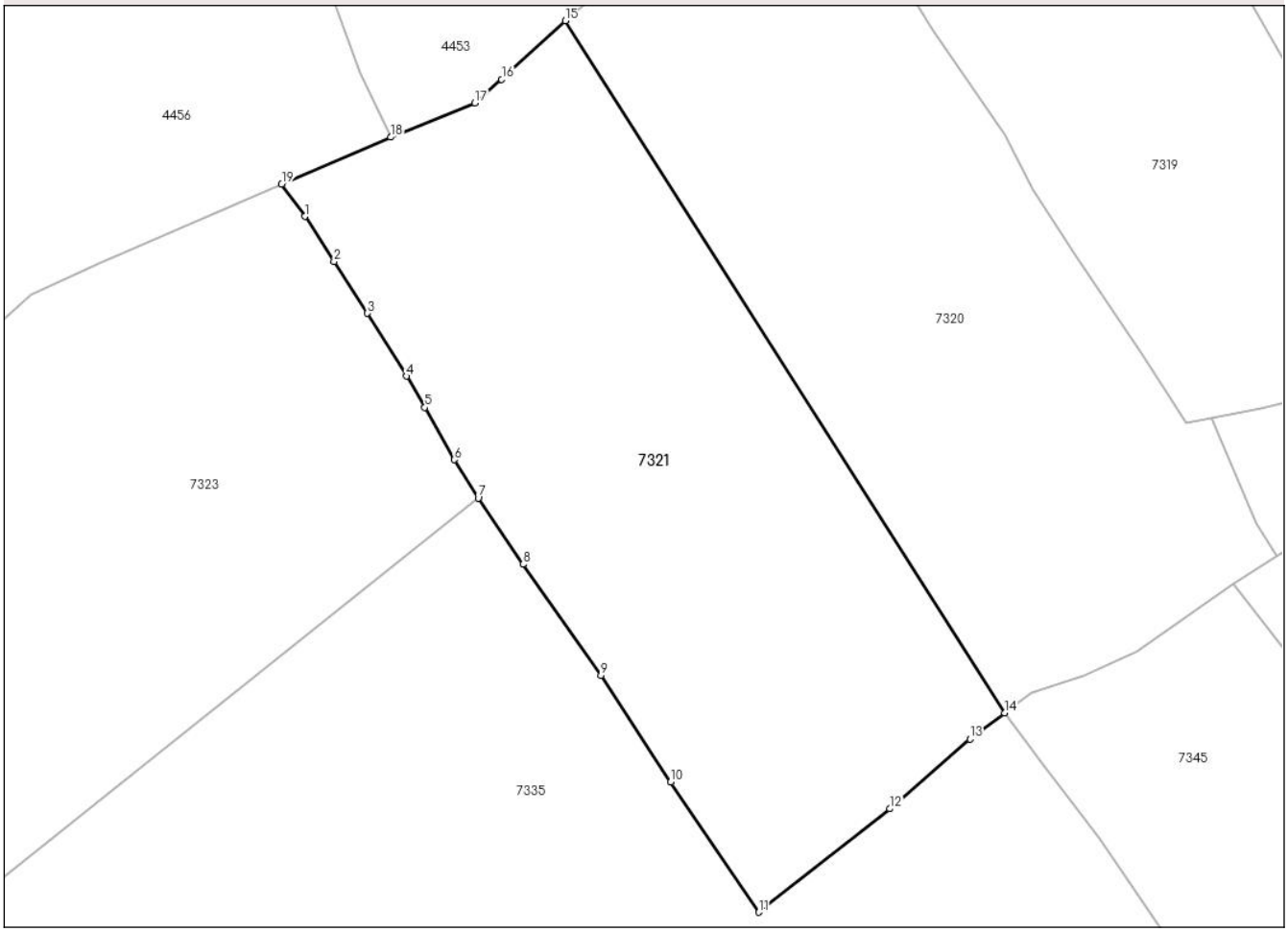

Date referitoare la teren

Crt	Categorie folosință	Intra vilan	Suprafaţa (mp)	Tarla	Parcelă	Nr. topo	Observaţii / Referinţe
1	pasune	NU	10.000	-	-	-	

Lungime Segmente
1) Valorile lungimilor segmentelor sunt obţinute din proiecţie în plan.

Punct început	X / Y	Punct sfârşit	X / Y	Lungime segment (** (m)
1	550.234,211 671.700,979	2	550.239,853 671.692,264	10.382
2	550.239,853 671.692,264	3	550.246,282 671.682,333	11.83
3	550.246,282 671.682,333	4	550.253,823 671.670,208	14.279
4	550.253,823 671.670,208	5	550.257,359 671.664,201	6.97
5	550.257,359 671.664,201	6	550.263,073 671.654,102	11.603

Document care conține date cu caracter personal, protejat de prevederile Regulamentului (UE) nr. 679/2016 și Legii 190/2018

Punct început	X / Y	Punct sfârşit	X / Y	Lungime segment (** (m)
6	550.263,073 671.654,102	7	550.267,657 671.646,746	8.667
7	550.267,657 671.646,746	8	550.276,282 671.633,96	15.423
8	550.276,282 671.633,96	9	550.291,304 671.612,579	26.131
9	550.291,304 671.612,579	10	550.304,764 671.592,024	24.57
10	550.304,764 671.592,024	11	550.321,765 671.566,95	30.294
11	550.321,765 671.566,95	12	550.347,026 671.586,874	32.173
12	550.347,026 671.586,874	13	550.362,49 671.600,297	20.477
13	550.362,49 671.600,297	14	550.369,15 671.605,359	8.365
14	550.369,15 671.605,359	15	550.284,434 671.738,685	157.964
15	550.284,434 671.738,685	16	550.272,174 671.727,374	16.681
16	550.272,174 671.727,374	17	550.266,984 671.722,822	6.903
17	550.266,984 671.722,822	18	550.250,748 671.716,254	17.514
18	550.250,748 671.716,254	19	550.229,745 671.707,208	22.868
19	550.229,745 671.707,208	1	550.234,211 671.700,979	7.665

** Lungimile segmentelor sunt determinate în planul de proiecţie Stereo 70 şi sunt rotunjite la 1 milimetru.
*** Distanţa dintre puncte este formată din segmente cumulate ce sunt mai mici decât valoarea 1 milimetru.

Document care conține date cu caracter personal, protejat de prevederile Regulamentului (UE) nr. 679/2016 și Legii 190/2018

DATE DESPRE IMOBILUL NR. 7323

Oficiul de Cadastru şi Publicitate Imobiliară SUCEAVA
Biroul de Cadastru şi Publicitate Imobiliară Campulung Moldovenesc

A. Partea I. Descrierea imobilului

TEREN Extravilan

Adresa: Jud. Suceava

Nr. Crt	Nr cadastral Nr. topografic	Suprafaţa* (mp)	Observaţii / Referinţe
A1		16.500	Sector cadastral:50 Teren neimprejmuit;

B. Partea II. Proprietari şi acte

Inscrieri privitoare la dreptul de proprietate şi alte drepturi reale		Referinţe
/		
Act Normativ nr. 7, din 13/03/1996 emis de Parlamentul Romaniei (Lege);		
B1	Intabulare, drept de PROPRIETATE, dobandit prin Lege, cota actuala 1/1, cota initiala 1/1	A1
	1) **NEIDENTIFICAT NEIDENTIFICAT**, Lipsa C.N.P.	
Act Administrativ nr. 7046, din 29/06/2023 emis de Primaria Vama (Adeverinta proprietate);		
B2	Se notează posesia faptică.	A1
	1) **BADALE ELENA**	

C. Partea III. SARCINI .

Inscrieri privind dezmembramintele dreptului de proprietate, drepturi reale de garanţie şi sarcini	Referinţe
NU SUNT	

Document care conține date cu caracter personal, protejat de prevederile Regulamentului (UE) nr. 679/2016 și Legii 190/2018

Anexa Nr. 1 La Partea I

Teren

Nr cadastral	Suprafaţa (mp)*	Observaţii / Referinţe
	16.500	

* Suprafaţa este determinată in planul de proiecţie Stereo 70.

DETALII LINIARE IMOBIL

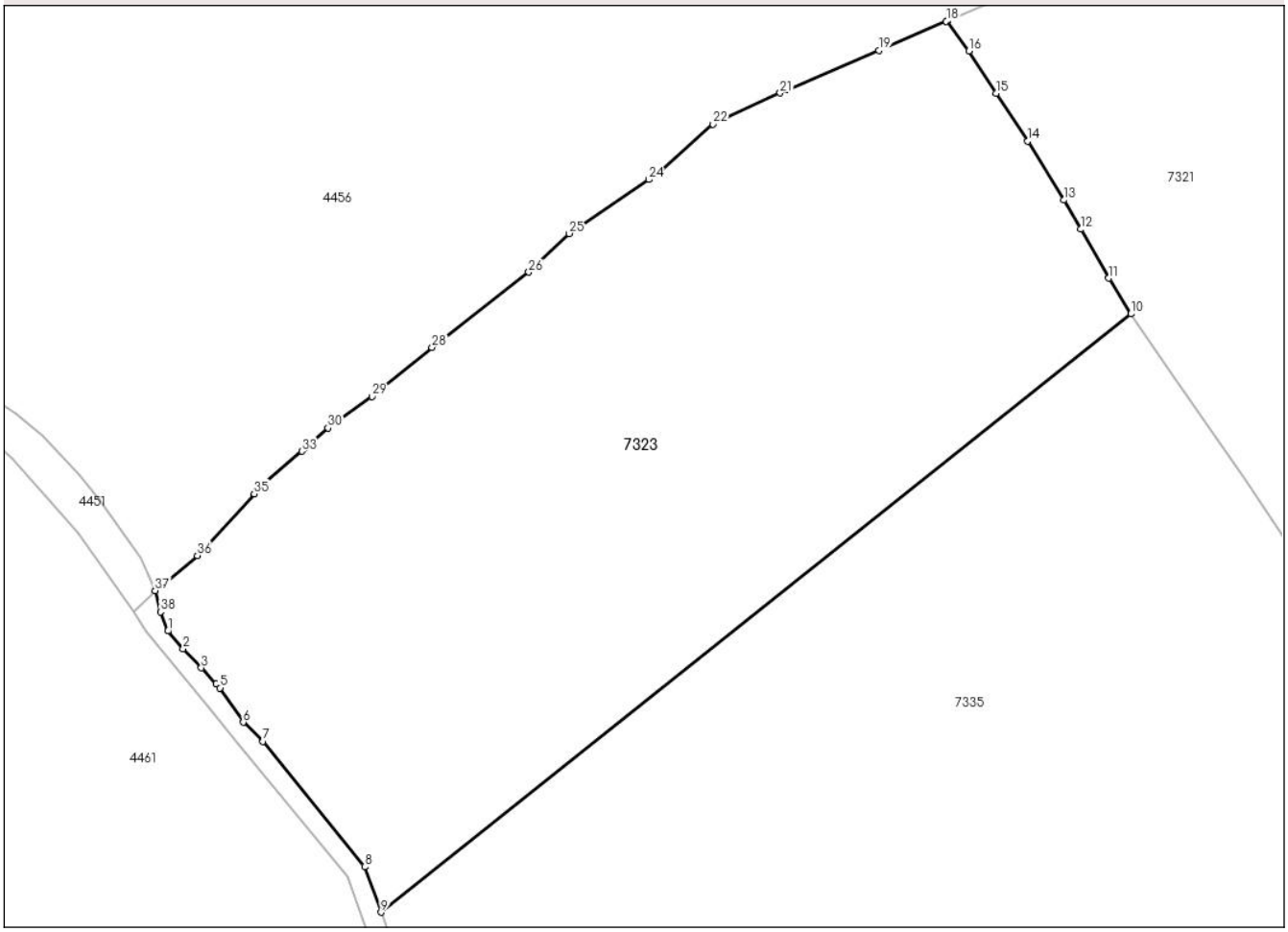

Date referitoare la teren

Crt	Categorie folosință	Intra vilan	Suprafaţa (mp)	Tarla	Parcelă	Nr. topo	Observaţii / Referinţe
1	pasune	NU	16.500	ZAVOI	1P	-	

Lungime Segmente

1) Valorile lungimilor segmentelor sunt obţinute din proiecţie în plan.

Punct început	X / Y	Punct sfârşit	X / Y	Lungime segment (** (m)
1	550.068,793 671.581,324	2	550.071,964 671.577,645	4.857
3	550.075,706 671.573,71	4	550.078,774 671.570,423	4.496
5	550.079,565 671.569,576	6	550.084,378 671.562,498	8.56
7	550.088,449 671.558,552	8	550.109,422 671.532,68	33.305
9	550.112,804 671.523,329	10	550.267,657 671.646,746	198.018

Punct început	X / Y	Punct sfârşit	X / Y	Lungime segment (** (m)
2	550.071,964 671.577,645	3	550.075,706 671.573,71	5.43
4	550.078,774 671.570,423	5	550.079,565 671.569,576	1.159
6	550.084,378 671.562,498	7	550.088,449 671.558,552	5.669
8	550.109,422 671.532,68	9	550.112,804 671.523,329	9.944
10	550.267,657 671.646,746	11	550.263,073 671.654,102	8.667

Document care conține date cu caracter personal, protejat de prevederile Regulamentului (UE) nr. 679/2016 și Legii 190/2018

Punct început	X / Y	Punct sfârşit	X / Y	Lungime segment (** (m)
11	550.263,073 671.654,102	12	550.257,359 671.664,201	11.603
13	550.253,823 671.670,208	14	550.246,282 671.682,333	14.279
15	550.239,853 671.692,264	16	550.234,211 671.700,979	10.382
17	550.229,745 671.707,208	18	550.229,542 671.707,121	0.221
19	550.215,595 671.701,051	20	550.196,704 671.692,929	20.563
21	550.195,243 671.692,301	22	550.181,346 671.685,891	15.304
23	550.170,492 671.676,063	24	550.168,088 671.674,433	2.904
25	550.151,67 671.663,304	26	550.143,331 671.655,335	11.534
27	550.125,792 671.641,845	28	550.123,342 671.639,828	3.173
29	550.111,003 671.629,667	30	550.101,913 671.623,177	11.169
31	550.097,883 671.619,655	32	550.097,153 671.619,118	0.907
33	550.096,466 671.618,417	34	550.087,314 671.610,419	12.154
35	550.086,606 671.609,647	36	550.074,906 671.596,888	17.311
37	550.066,206 671.589,651	38	550.067,267 671.585,248	4.529

Punct început	X / Y	Punct sfârşit	X / Y	Lungime segment (** (m)
12	550.257,359 671.664,201	13	550.253,823 671.670,208	6.97
14	550.246,282 671.682,333	15	550.239,853 671.692,264	11.83
16	550.234,211 671.700,979	17	550.229,745 671.707,208	7.665
18	550.229,542 671.707,121	19	550.215,595 671.701,051	15.211
20	550.196,704 671.692,929	21	550.195,243 671.692,301	1.59
22	550.181,346 671.685,891	23	550.170,492 671.676,063	14.642
24	550.168,088 671.674,433	25	550.151,67 671.663,304	19.834
26	550.143,331 671.655,335	27	550.125,792 671.641,845	22.127
28	550.123,342 671.639,828	29	550.111,003 671.629,667	15.984
30	550.101,913 671.623,177	31	550.097,883 671.619,655	5.352
32	550.097,153 671.619,118	33	550.096,466 671.618,417	0.981
34	550.087,314 671.610,419	35	550.086,606 671.609,647	1.047
36	550.074,906 671.596,888	37	550.066,206 671.589,651	11.317
38	550.067,267 671.585,248	1	550.068,793 671.581,324	4.21

**** Lungimile segmentelor sunt determinate în planul de proiecţie Stereo 70 şi sunt rotunjite la 1 milimetru.**
***** Distanţa dintre puncte este formată din segmente cumulate ce sunt mai mici decât valoarea 1 milimetru.**

Document care conține date cu caracter personal, protejat de prevederile Regulamentului (UE) nr. 679/2016 și Legii 190/2018

DATE DESPRE IMOBILUL NR. 7324

Oficiul de Cadastru şi Publicitate Imobiliară SUCEAVA
Biroul de Cadastru şi Publicitate Imobiliară Campulung Moldovenesc

A. Partea I. Descrierea imobilului

TEREN Extravilan

Adresa: Jud. Suceava

Nr. Crt	Nr cadastral Nr. topografic	Suprafaţa* (mp)	Observaţii / Referinţe
A1		2.294	Sector cadastral:50 Teren neimprejmuit;

B. Partea II. Proprietari şi acte

Inscrieri privitoare la dreptul de proprietate şi alte drepturi reale		Referinţe
/		
Act Normativ nr. 1357, din 27/12/2001 emis de Guvernul Romaniei (Lege. Inventarul bunurilor care apartin dom. public al comunei Vama);		
B1	Intabulare, drept de PROPRIETATE, dobandit prin Constituire, cota actuala 1/1, cota initiala 1/1	A1
	1) **COMUNA VAMA**, CIF:4326698, -domeniul public	

C. Partea III. SARCINI .

Inscrieri privind dezmembramintele dreptului de proprietate, drepturi reale de garanţie şi sarcini	Referinţe
NU SUNT	

Document care conține date cu caracter personal, protejat de prevederile Regulamentului (UE) nr. 679/2016 și Legii 190/2018

Anexa Nr. 1 La Partea I

Teren

Nr cadastral	Suprafaţa (mp)*	Observaţii / Referinţe
	2.294	

* Suprafaţa este determinată in planul de proiecţie Stereo 70.

DETALII LINIARE IMOBIL

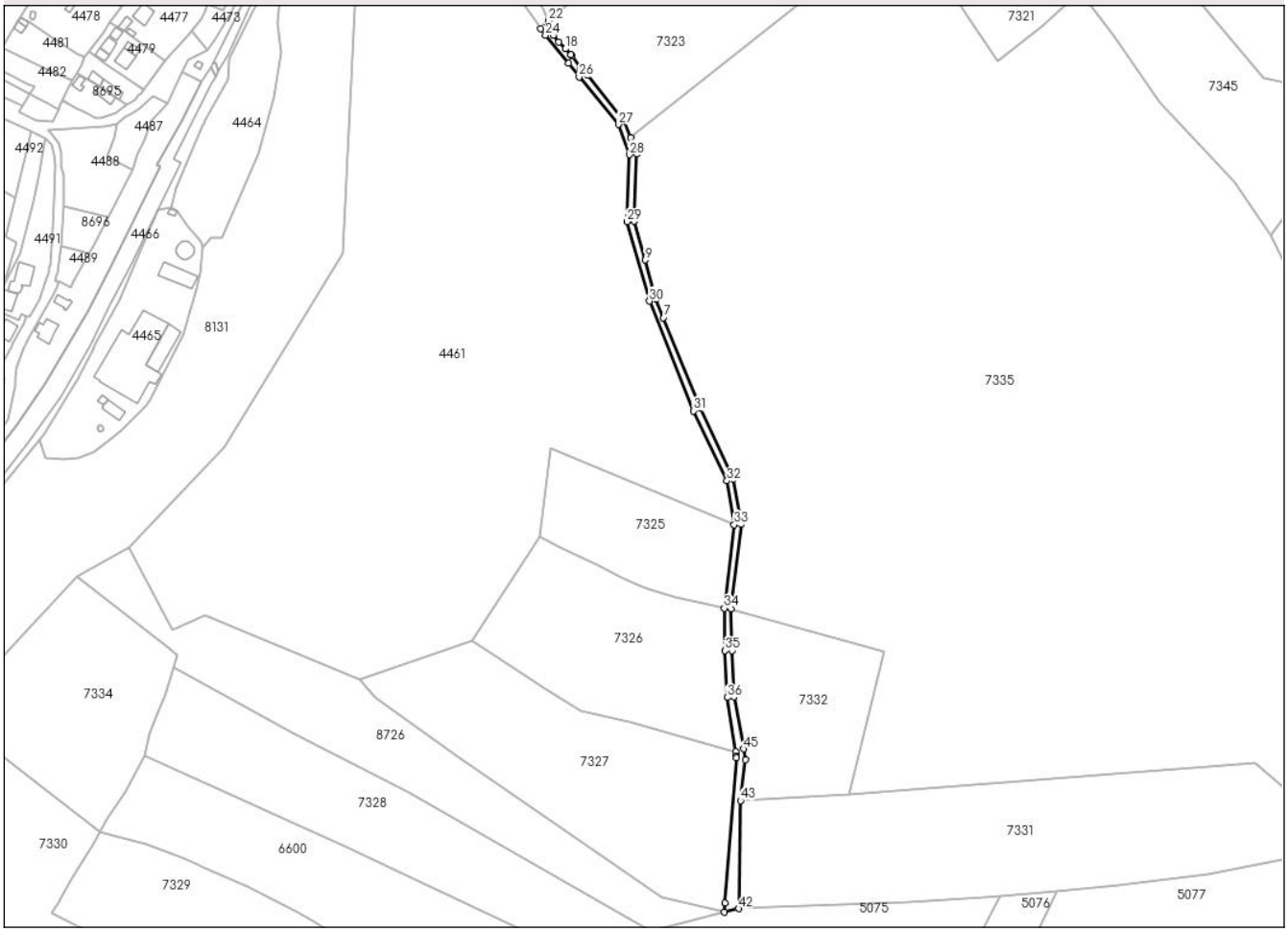

Date referitoare la teren

Crt	Categorie folosință	Intra vilan	Suprafaţa (mp)	Tarla	Parcelă	Nr. topo	Observaţii / Referinţe
1	drum	NU	2.294	-	-	-	

Lungime Segmente

1) Valorile lungimilor segmentelor sunt obţinute din proiecţie în plan.

Punct început	X / Y	Punct sfârşit	X / Y	Lungime segment
1	550.171,658 671.205,615	2	550.170,607 671.231,795	26.202
4	550.175,762 671.303,42	5	550.171,417 671.329,424	26.364
7	550.131,539 671.420,896	8	550.127,241 671.431,56	11.497
10	550.114,846 671.475,929	11	550.116,132 671.514,128	38.22
13	550.109,422 671.532,68	14	550.088,449 671.558,552	33.305
16	550.079,565 671.569,576	17	550.078,774 671.570,423	1.159

Punct început	X / Y	Punct sfârşit	X / Y	Lungime segment
2	550.170,607 671.231,795	3	550.170,032 671.255,569	23.78
5	550.171,417 671.329,424	6	550.152,206 671.369,62	44.551
8	550.127,241 671.431,56	9	550.121,112 671.453,662	22.936
11	550.116,132 671.514,128	12	550.112,804 671.523,329	9.784
14	550.088,449 671.558,552	15	550.084,378 671.562,498	5.669
17	550.078,774 671.570,423	18	550.075,706 671.573,71	4.496

Punct început	X / Y	Punct sfârşit	X / Y	Lungime segment
3	550.170,032 671.255,569	4	550.175,762 671.303,42	48.193
6	550.152,206 671.369,62	7	550.131,539 671.420,896	55.285
9	550.121,112 671.453,662	10	550.114,846 671.475,929	23.132
12	550.112,804 671.523,329	13	550.109,422 671.532,68	9.944
15	550.084,378 671.562,498	16	550.079,565 671.569,576	8.56
18	550.075,706 671.573,71	19	550.071,964 671.577,645	5.43

Document care conține date cu caracter personal, protejat de prevederile Regulamentului (UE) nr. 679/2016 și Legii 190/2018

Punct început	X / Y	Punct sfârşit	X / Y	Lungime segment
19	550.071,964 671.577,645	20	550.068,793 671.581,324	4.857
22	550.066,206 671.589,651	23	550.061,658 671.585,225	6.347
25	550.077,285 671.565,482	26	550.083,575 671.557,755	9.964
28	550.112,108 671.513,492	29	550.110,828 671.475,447	38.067
31	550.148,543 671.368,008	32	550.167,565 671.328,208	44.112
34	550.166,026 671.255,759	35	550.166,609 671.231,667	24.099
37	550.172,481 671.174,327	38	550.172,842 671.172,01	2.345
40	550.166,607 671.088,537	41	550.166,268 671.083,152	5.396
43	550.175,307 671.146,512	44	550.178,109 671.169,803	23.459

Punct început	X / Y	Punct sfârşit	X / Y	Lungime segment
20	550.068,793 671.581,324	21	550.067,267 671.585,248	4.21
23	550.061,658 671.585,225	24	550.064,37 671.581,35	4.73
26	550.083,575 671.557,755	27	550.105,89 671.530,685	35.082
29	550.110,828 671.475,447	30	550.123,448 671.430,27	46.907
32	550.167,565 671.328,208	33	550.171,722 671.303,326	25.227
35	550.166,609 671.231,667	36	550.167,673 671.205,15	26.538
38	550.172,842 671.172,01	39	550.173,0 671.171,0	1.023
41	550.166,268 671.083,152	42	550.174,199 671.085,167	8.183
44	550.178,109 671.169,803	45	550.177,006 671.175,926	6.222

Punct început	X / Y	Punct sfârşit	X / Y	Lungime segment
21	550.067,267 671.585,248	22	550.066,206 671.589,651	4.529
24	550.064,37 671.581,35	25	550.077,285 671.565,482	20.459
27	550.105,89 671.530,685	28	550.112,108 671.513,492	18.283
30	550.123,448 671.430,27	31	550.148,543 671.368,008	67.129
33	550.171,722 671.303,326	34	550.166,026 671.255,759	47.907
36	550.167,673 671.205,15	37	550.172,481 671.174,327	31.196
39	550.173,0 671.171,0	40	550.166,607 671.088,537	82.71
42	550.174,199 671.085,167	43	550.175,307 671.146,512	61.355
45	550.177,006 671.175,926	1	550.171,658 671.205,615	30.166

** Lungimile segmentelor sunt determinate în planul de proiecţie Stereo 70 şi sunt rotunjite la 1 milimetru.
*** Distanţa dintre puncte este formată din segmente cumulate ce sunt mai mici decât valoarea 1 milimetru.

Document care conține date cu caracter personal, protejat de prevederile Regulamentului (UE) nr. 679/2016 și Legii 190/2018

DATE DESPRE IMOBILUL NR. 7325

Oficiul de Cadastru şi Publicitate Imobiliară SUCEAVA
Biroul de Cadastru şi Publicitate Imobiliară Campulung Moldovenesc

A. Partea I. Descrierea imobilului

TEREN Extravilan

Adresa: Jud. Suceava

Nr. Crt	Nr cadastral Nr. topografic	Suprafaţa* (mp)	Observaţii / Referinţe
A1	36994	5.699	Sector cadastral:50 Teren neimprejmuit; Teren extravilan, partial imprejmuit cu gard din fier.

B. Partea II. Proprietari şi acte

Inscrieri privitoare la dreptul de proprietate şi alte drepturi reale		Referinţe
6765 / 18/04/2022		
Act Administrativ nr. 1509, din 21/03/2022 emis de CJSDPT SUCEAVA (Titlu proprietate);		
B1	Intabulare, drept de PROPRIETATE, dobandit prin Reconstituire, cota actuala 1/1, cota initiala 1/1	A1
	1) **LUCAN ILIE**	

C. Partea III. SARCINI .

Inscrieri privind dezmembramintele dreptului de proprietate, drepturi reale de garanţie şi sarcini	Referinţe
NU SUNT	

Document care conține date cu caracter personal, protejat de prevederile Regulamentului (UE) nr. 679/2016 și Legii 190/2018

Anexa Nr. 1 La Partea I

Teren

Nr cadastral	Suprafaţa (mp)*	Observaţii / Referinţe
36994	5.699	Teren extravilan, partial imprejmuit cu gard din fier.

* Suprafaţa este determinată in planul de proiecţie Stereo 70.

DETALII LINIARE IMOBIL

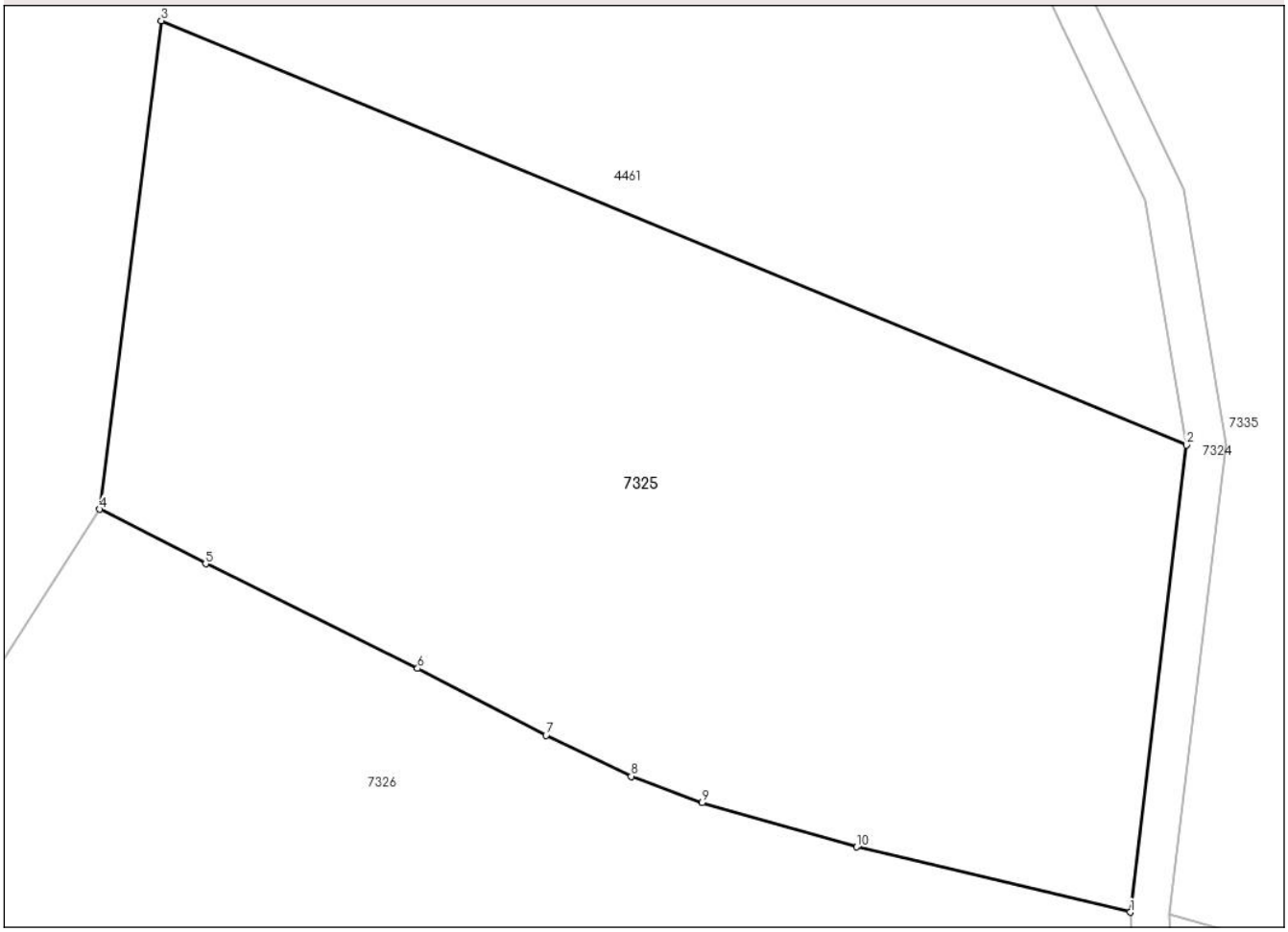

Date referitoare la teren

Crt	Categorie folosință	Intra vilan	Suprafaţa (mp)	Tarla	Parcelă	Nr. topo	Observaţii / Referinţe
1	pasune	NU	5.699	-	1P	-	

Lungime Segmente
1) Valorile lungimilor segmentelor sunt obţinute din proiecţie în plan.

Punct început	X / Y	Punct sfârşit	X / Y	Lungime segment (** (m)
1	550.166,026 671.255,759	2	550.171,722 671.303,326	47.907
2	550.171,722 671.303,326	3	550.067,232 671.346,537	113.072
3	550.067,232 671.346,537	4	550.060,972 671.296,791	50.138
4	550.060,972 671.296,791	5	550.071,756 671.291,234	12.132
5	550.071,756 671.291,234	6	550.093,357 671.280,589	24.082

Document care conține date cu caracter personal, protejat de prevederile Regulamentului (UE) nr. 679/2016 și Legii 190/2018

Punct început	X / Y	Punct sfârşit	X / Y	Lungime segment (** (m)
6	550.093,357 671.280,589	7	550.106,46 671.273,763	14.774
7	550.106,46 671.273,763	8	550.115,138 671.269,59	9.629
8	550.115,138 671.269,59	9	550.122,373 671.266,899	7.719
9	550.122,373 671.266,899	10	550.138,127 671.262,401	16.384
10	550.138,127 671.262,401	1	550.166,026 671.255,759	28.679

** Lungimile segmentelor sunt determinate în planul de proiecţie Stereo 70 şi sunt rotunjite la 1 milimetru.
*** Distanţa dintre puncte este formată din segmente cumulate ce sunt mai mici decât valoarea 1 milimetru.

Document care conține date cu caracter personal, protejat de prevederile Regulamentului (UE) nr. 679/2016 și Legii 190/2018

DATE DESPRE IMOBILUL NR. 7326

Oficiul de Cadastru şi Publicitate Imobiliară SUCEAVA
Biroul de Cadastru şi Publicitate Imobiliară Campulung Moldovenesc

A. Partea I. Descrierea imobilului

TEREN Extravilan

Adresa: Jud. Suceava

Nr. Crt	Nr cadastral Nr. topografic	Suprafaţa* (mp)	Observaţii / Referinţe
A1		10.367	Sector cadastral:50 Teren neimprejmuit;

B. Partea II. Proprietari şi acte

Inscrieri privitoare la dreptul de proprietate şi alte drepturi reale		Referinţe
/		
Act Normativ nr. 7, din 13/03/1996 emis de Parlamentul Romaniei (Lege);		
B1	Intabulare, drept de PROPRIETATE, dobandit prin Lege, cota actuala 1/1, cota initiala 1/1	A1
	1) **NEIDENTIFICAT NEIDENTIFICAT**, Lipsa C.N.P.	
Act Administrativ nr. 7043, din 29/06/2023 emis de Primaria Vama (Adeverinta proprietate);		
B2	Se notează posesia faptică.	A1
	1) **SOLCAN Zaharie**	

C. Partea III. SARCINI .

Inscrieri privind dezmembramintele dreptului de proprietate, drepturi reale de garanţie şi sarcini	Referinţe
NU SUNT	

Document care conține date cu caracter personal, protejat de prevederile Regulamentului (UE) nr. 679/2016 și Legii 190/2018

Anexa Nr. 1 La Partea I

Teren

Nr cadastral	Suprafaţa (mp)*	Observaţii / Referinţe
	10.367	

* Suprafaţa este determinată in planul de proiecţie Stereo 70.

DETALII LINIARE IMOBIL

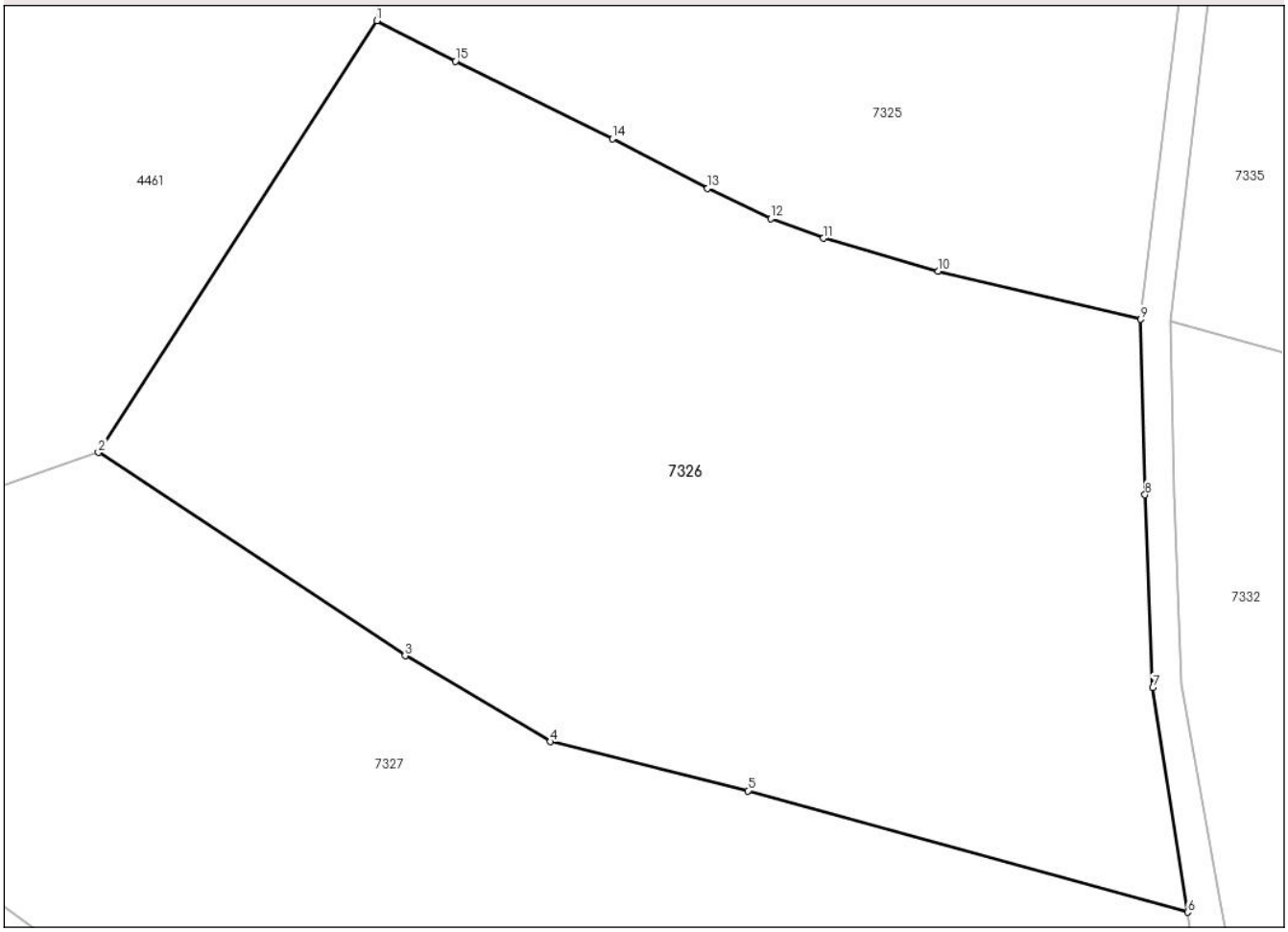

Date referitoare la teren

Crt	Categorie folosință	Intra vilan	Suprafaţa (mp)	Tarla	Parcelă	Nr. topo	Observaţii / Referinţe
1	pasune	NU	10.367	ZAVOI	1P	-	

Lungime Segmente
1) Valorile lungimilor segmentelor sunt obţinute din proiecţie în plan.

Punct început	X / Y	Punct sfârşit	X / Y	Lungime segment (** (m)
1	550.060,972 671.296,791	2	550.022,673 671.237,497	70.587
2	550.022,673 671.237,497	3	550.064,845 671.209,562	50.585
3	550.064,845 671.209,562	4	550.084,798 671.197,756	23.185
4	550.084,798 671.197,756	5	550.112,0 671.191,0	28.028
5	550.112,0 671.191,0	6	550.172,481 671.174,327	62.737

Document care conține date cu caracter personal, protejat de prevederile Regulamentului (UE) nr. 679/2016 și Legii 190/2018

Punct început	X / Y	Punct sfârşit	X / Y	Lungime segment (** (m)
6	550.172,481 671.174,327	7	550.167,673 671.205,15	31.196
7	550.167,673 671.205,15	8	550.166,609 671.231,667	26.538
8	550.166,609 671.231,667	9	550.166,026 671.255,759	24.099
9	550.166,026 671.255,759	10	550.138,127 671.262,401	28.679
10	550.138,127 671.262,401	11	550.122,373 671.266,899	16.384
11	550.122,373 671.266,899	12	550.115,138 671.269,59	7.719
12	550.115,138 671.269,59	13	550.106,46 671.273,763	9.629
13	550.106,46 671.273,763	14	550.093,357 671.280,589	14.774
14	550.093,357 671.280,589	15	550.071,756 671.291,234	24.082
15	550.071,756 671.291,234	1	550.060,972 671.296,791	12.132

** Lungimile segmentelor sunt determinate în planul de proiecţie Stereo 70 şi sunt rotunjite la 1 milimetru.
*** Distanţa dintre puncte este formată din segmente cumulate ce sunt mai mici decât valoarea 1 milimetru.

Document care conține date cu caracter personal, protejat de prevederile Regulamentului (UE) nr. 679/2016 și Legii 190/2018

DATE DESPRE IMOBILUL NR. 7327

Oficiul de Cadastru şi Publicitate Imobiliară SUCEAVA
Biroul de Cadastru şi Publicitate Imobiliară Campulung Moldovenesc

A. Partea I. Descrierea imobilului

TEREN Extravilan

Adresa: Jud. Suceava

Nr. Crt	Nr cadastral Nr. topografic	Suprafaţa* (mp)	Observaţii / Referinţe
A1		14.413	Sector cadastral:50 Teren neimprejmuit;

B. Partea II. Proprietari şi acte

Inscrieri privitoare la dreptul de proprietate şi alte drepturi reale		Referinţe
/		
Act Normativ nr. 7, din 13/03/1996 emis de Parlamentul Romaniei (Lege);		
B1	Inscrierea provizorie, drept de PROPRIETATE, dobandit prin Lege, cota actuala 1/1, cota initiala 1/1	A1
	1) **COMUNA VAMA**, CIF:4326698, Proprietar neidentificat.	

C. Partea III. SARCINI .

Inscrieri privind dezmembramintele dreptului de proprietate, drepturi reale de garanţie şi sarcini	Referinţe
NU SUNT	

Document care conține date cu caracter personal, protejat de prevederile Regulamentului (UE) nr. 679/2016 și Legii 190/2018

Anexa Nr. 1 La Partea I

Teren

Nr cadastral	Suprafaţa (mp)*	Observaţii / Referinţe
	14.413	

* Suprafaţa este determinată in planul de proiecţie Stereo 70.

DETALII LINIARE IMOBIL

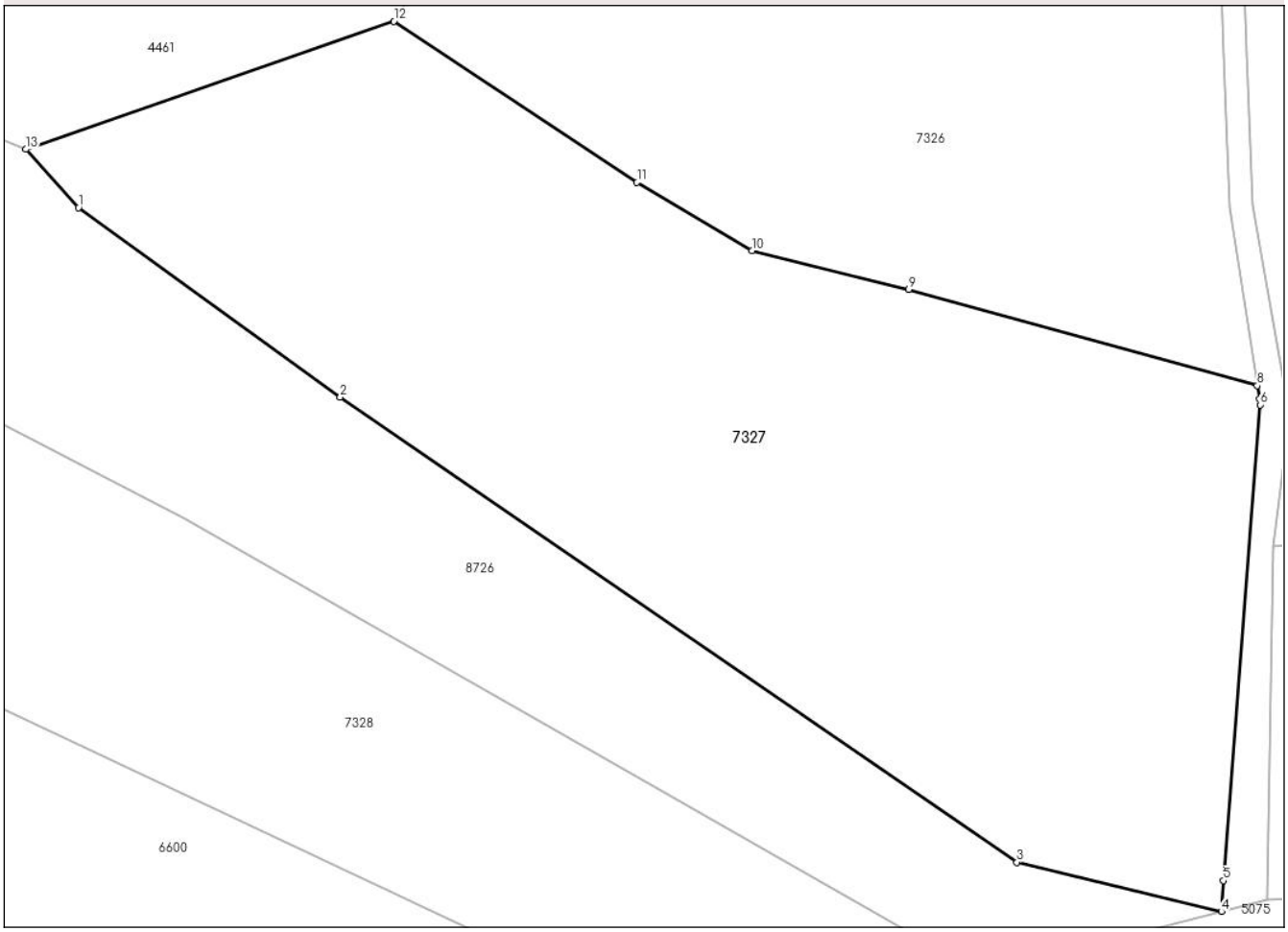

Date referitoare la teren

Crt	Categorie folosință	Intra vilan	Suprafaţa (mp)	Tarla	Parcelă	Nr. topo	Observaţii / Referinţe
1	pasune	NU	14.413	-	1P	-	

Lungime Segmente
1) Valorile lungimilor segmentelor sunt obţinute din proiecţie în plan.

Punct început	X / Y	Punct sfârşit	X / Y	Lungime segment (** (m)
1	549.967,96 671.205,175	2	550.013,36 671.172,365	56.015
2	550.013,36 671.172,365	3	550.130,794 671.091,726	142.454
3	550.130,794 671.091,726	4	550.166,268 671.083,152	36.496
4	550.166,268 671.083,152	5	550.166,607 671.088,537	5.396
5	550.166,607 671.088,537	6	550.173,0 671.171,0	82.71

Document care conține date cu caracter personal, protejat de prevederile Regulamentului (UE) nr. 679/2016 și Legii 190/2018

Punct început	X / Y	Punct sfârşit	X / Y	Lungime segment (** (m)
6	550.173,0 671.171,0	7	550.172,842 671.172,01	1.023
7	550.172,842 671.172,01	8	550.172,481 671.174,327	2.345
8	550.172,481 671.174,327	9	550.112,0 671.191,0	62.737
9	550.112,0 671.191,0	10	550.084,798 671.197,756	28.028
10	550.084,798 671.197,756	11	550.064,845 671.209,562	23.185
11	550.064,845 671.209,562	12	550.022,673 671.237,497	50.585
12	550.022,673 671.237,497	13	549.958,813 671.215,311	67.604
13	549.958,813 671.215,311	1	549.967,96 671.205,175	13.653

** Lungimile segmentelor sunt determinate în planul de proiecţie Stereo 70 şi sunt rotunjite la 1 milimetru.
*** Distanţa dintre puncte este formată din segmente cumulate ce sunt mai mici decât valoarea 1 milimetru.

Document care conține date cu caracter personal, protejat de prevederile Regulamentului (UE) nr. 679/2016 și Legii 190/2018

DATE DESPRE IMOBILUL NR. 7328

Oficiul de Cadastru şi Publicitate Imobiliară SUCEAVA
Biroul de Cadastru şi Publicitate Imobiliară Campulung Moldovenesc

A. Partea I. Descrierea imobilului

TEREN Extravilan

Adresa: Jud. Suceava

Nr. Crt	Nr cadastral Nr. topografic	Suprafaţa* (mp)	Observaţii / Referinţe
A1	38698	11.994	Sector cadastral:50 Teren neimprejmuit;

B. Partea II. Proprietari şi acte

Inscrieri privitoare la dreptul de proprietate şi alte drepturi reale		Referinţe
26883 / 02/12/2024		
Act Notarial nr. 2210, din 14/11/2024 emis de SCRABA LUMINITA ANA MARIA (act administrativ nr 12843 din 05-11-2024, emis de PRIMARIA COM VAMA);		
B1	se notează POSESIA asupra imobilului, ca bun comun în devălmășie	A1
	1) **LUNGU COSMIN-FLORIN** 2) **LUNGU AZITTA-SIANA**	
/		
Act Normativ nr. 7, din 13/03/1996 emis de PARLAMENTUL ROMANIEI (Lege);		
B2	Intabulare, drept de PROPRIETATE, dobandit prin Lege, cota actuala 1/1, cota initiala 1/1	A1
	1) **NEIDENTIFICAT NEIDENTIFICAT**, Lipsa C.N.P.	

C. Partea III. SARCINI .

Inscrieri privind dezmembramintele dreptului de proprietate, drepturi reale de garanţie şi sarcini	Referinţe
NU SUNT	

Anexa Nr. 1 La Partea I

Teren

Nr cadastral	Suprafaţa (mp)*	Observaţii / Referinţe
38698	11.994	

* Suprafaţa este determinată in planul de proiecţie Stereo 70.

DETALII LINIARE IMOBIL

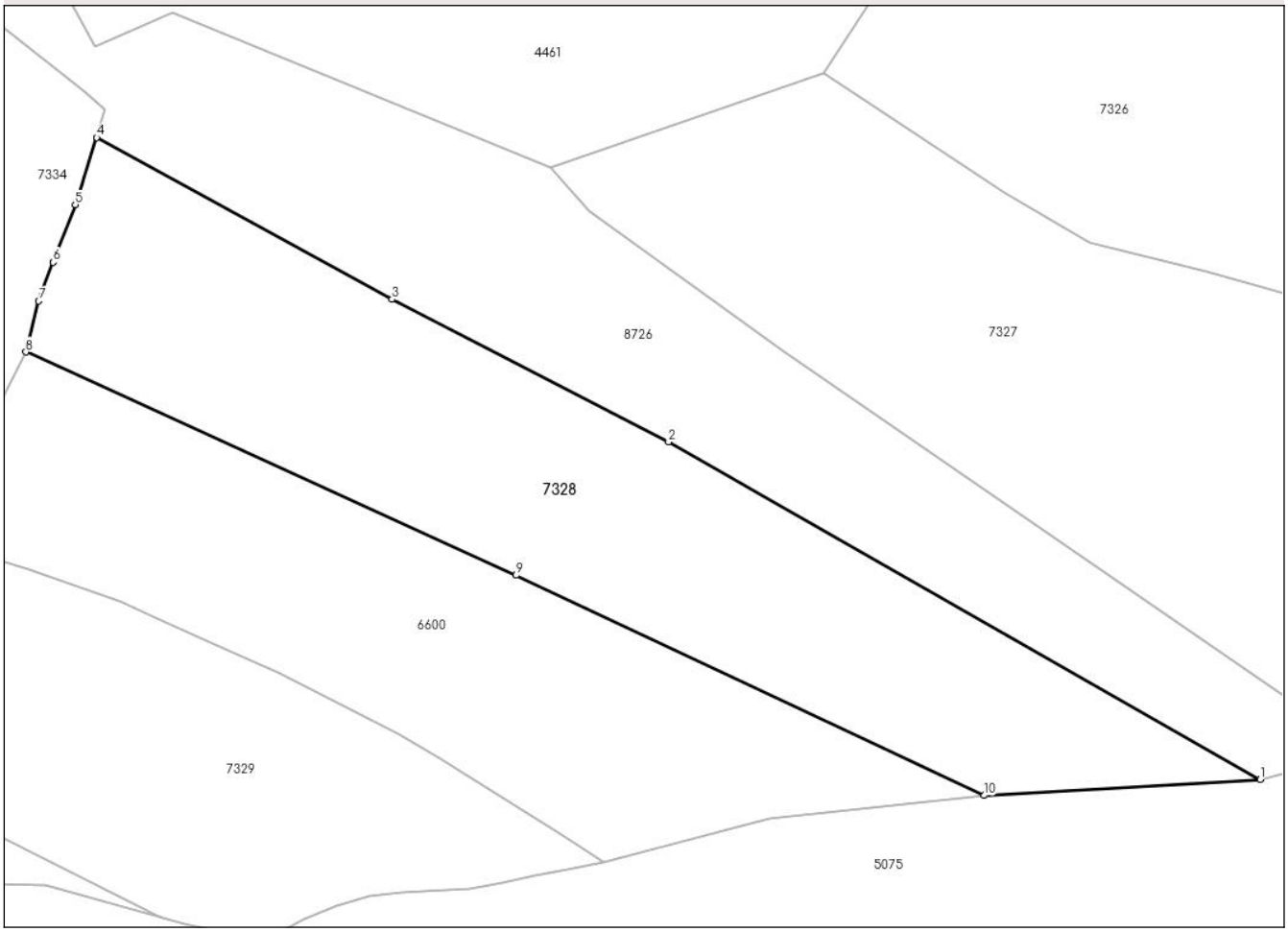

Date referitoare la teren

Crt	Categorie folosință	Intra vilan	Suprafaţa (mp)	Tarla	Parcelă	Nr. topo	Observaţii / Referinţe
1	faneata	NU	11.994	-	1F	-	

Lungime Segmente
1) Valorile lungimilor segmentelor sunt obţinute din proiecţie în plan.

Punct început	X / Y	Punct sfârşit	X / Y	Lungime segment (** (m)
1	550.124,609 671.072,566	2	549.986,413 671.151,364	159.083
2	549.986,413 671.151,364	3	549.921,817 671.184,614	72.651
3	549.921,817 671.184,614	4	549.852,823 671.222,401	78.665
4	549.852,823 671.222,401	5	549.847,851 671.206,717	16.453
5	549.847,851 671.206,717	6	549.842,685 671.193,295	14.382

Document care conține date cu caracter personal, protejat de prevederile Regulamentului (UE) nr. 679/2016 și Legii 190/2018

Punct început	X / Y	Punct sfârşit	X / Y	Lungime segment (** (m)
6	549.842,685 671.193,295	7	549.839,279 671.184,222	9.691
7	549.839,279 671.184,222	8	549.836,282 671.172,338	12.256
8	549.836,282 671.172,338	9	549.950,807 671.120,24	125.818
9	549.950,807 671.120,24	10	550.060,073 671.068,865	120.741
10	550.060,073 671.068,865	1	550.124,609 671.072,566	64.642

** Lungimile segmentelor sunt determinate în planul de proiecţie Stereo 70 şi sunt rotunjite la 1 milimetru.
*** Distanţa dintre puncte este formată din segmente cumulate ce sunt mai mici decât valoarea 1 milimetru.

Document care conține date cu caracter personal, protejat de prevederile Regulamentului (UE) nr. 679/2016 și Legii 190/2018

DATE DESPRE IMOBILUL NR. 7329

Oficiul de Cadastru şi Publicitate Imobiliară SUCEAVA
Biroul de Cadastru şi Publicitate Imobiliară Campulung Moldovenesc

A. Partea I. Descrierea imobilului

TEREN Extravilan

Adresa: Jud. Suceava

Nr. Crt	Nr cadastral Nr. topografic	Suprafaţa* (mp)	Observaţii / Referinţe
A1	35002	8.644	Sector cadastral:50 Teren neimprejmuit; Imobil partial imprejmuit

B. Partea II. Proprietari şi acte

Inscrieri privitoare la dreptul de proprietate şi alte drepturi reale		Referinţe
5996 / 09/04/2019		
Hotarare Judecatoreasca nr. 1223, din 03/12/2018 emis de JUDECATORIA CAMPULUNG MOLDOVENESC;		
B1	se noteaza ca din parte a imobilului cu nr.top 2101/115 din CF 32579 Vama se formeaza imobilul cu nr. cad.35002 in suprafata de 8644 m. p. ;	A1
B2	Intabulare, drept de PROPRIETATEcu titlu de cumparare, dobandit prin Hotarare Judecatoreasca, cota actuala 1/1, cota initiala 1/1	A1
	1) **ROPCEANU GAVRIL** 2) **ROPCEANU DOINA**	

C. Partea III. SARCINI .

Inscrieri privind dezmembramintele dreptului de proprietate, drepturi reale de garanţie şi sarcini	Referinţe
NU SUNT	

Anexa Nr. 1 La Partea I

Teren

Nr cadastral	Suprafaţa (mp)*	Observaţii / Referinţe
35002	8.644	Imobil partial imprejmuit

* Suprafaţa este determinată in planul de proiecţie Stereo 70.

DETALII LINIARE IMOBIL

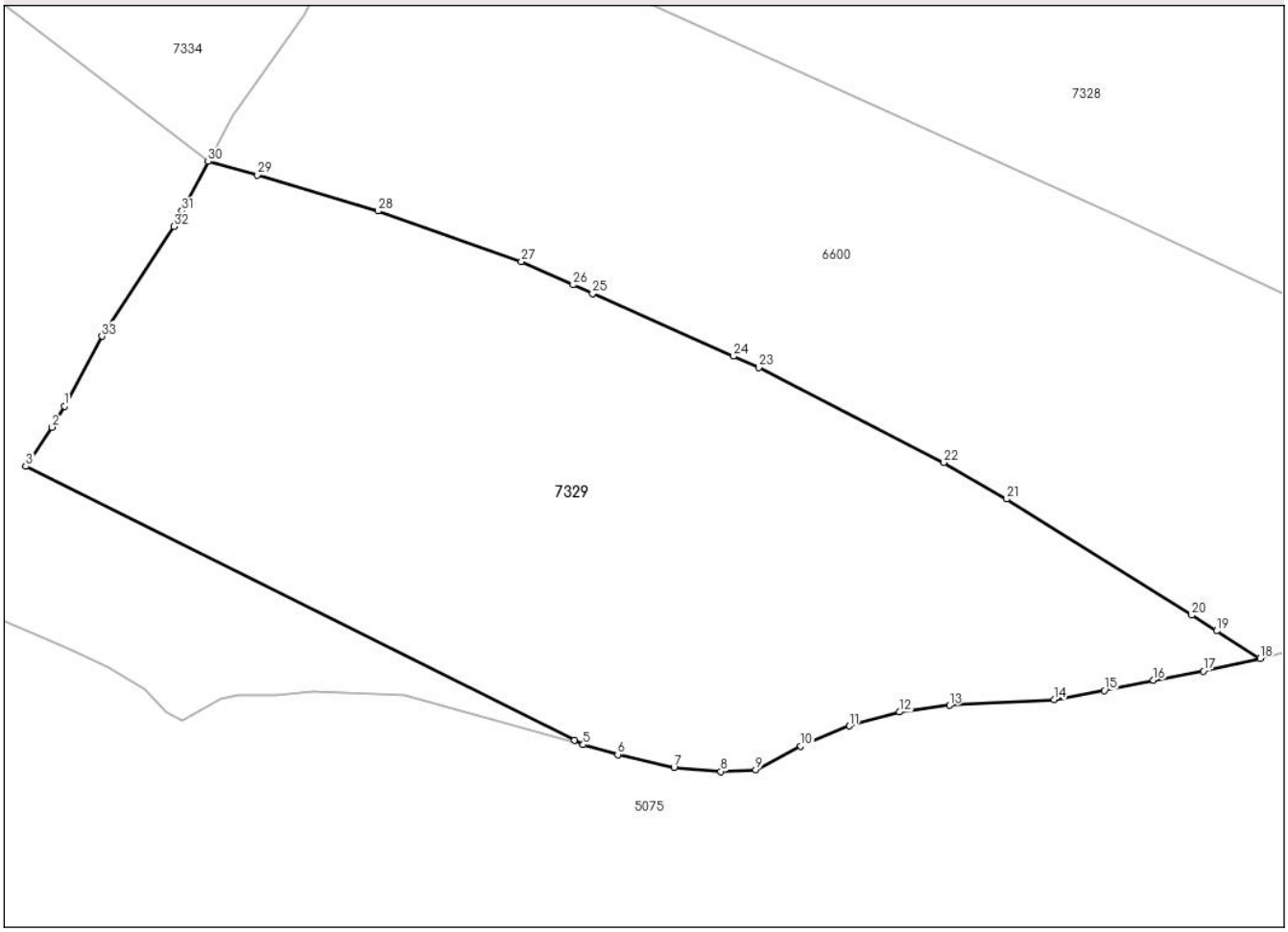

Date referitoare la teren

Crt	Categorie folosință	Intra vilan	Suprafaţa (mp)	Tarla	Parcelă	Nr. topo	Observaţii / Referinţe
1	faneata	NU	8.644	-	-	-	

Lungime Segmente

1) Valorile lungimilor segmentelor sunt obţinute din proiecţie în plan.

Punct început	X / Y	Punct sfârşit	X / Y	Lungime segment (** (m)
1	549.789,138 671.091,823	2	549.787,251 671.088,628	3.711
3	549.783,26 671.082,66	4	549.866,868 671.040,959	93.431
5	549.868,182 671.040,304	6	549.873,462 671.038,797	5.491
7	549.882,034 671.036,821	8	549.889,169 671.036,224	7.16
9	549.894,507 671.036,478	10	549.901,353 671.040,096	7.743

Punct început	X / Y	Punct sfârşit	X / Y	Lungime segment (** (m)
2	549.787,251 671.088,628	3	549.783,26 671.082,66	7.179
4	549.866,868 671.040,959	5	549.868,182 671.040,304	1.468
6	549.873,462 671.038,797	7	549.882,034 671.036,821	8.797
8	549.889,169 671.036,224	9	549.894,507 671.036,478	5.344
10	549.901,353 671.040,096	11	549.908,793 671.043,156	8.045

Document care conține date cu caracter personal, protejat de prevederile Regulamentului (UE) nr. 679/2016 și Legii 190/2018

Punct început	X / Y	Punct sfârşit	X / Y	Lungime segment (** (m)
11	549.908,793 671.043,156	12	549.916,384 671.045,281	7.883
13	549.924,029 671.046,283	14	549.939,962 671.047,167	15.958
15	549.947,636 671.048,549	16	549.955,104 671.050,104	7.628
17	549.962,706 671.051,48	18	549.971,389 671.053,442	8.902
19	549.964,742 671.057,613	20	549.960,946 671.059,994	4.481
21	549.932,757 671.077,682	22	549.923,165 671.083,241	11.086
23	549.894,966 671.097,723	24	549.891,095 671.099,438	4.234
25	549.869,643 671.108,94	26	549.866,643 671.110,299	3.293
27	549.858,76 671.113,871	28	549.836,923 671.121,552	23.148
29	549.818,573 671.127,04	30	549.811,047 671.129,084	7.799
31	549.807,057 671.121,532	32	549.805,79 671.119,174	2.677
33	549.794,859 671.102,478	1	549.789,138 671.091,823	12.094

Punct început	X / Y	Punct sfârşit	X / Y	Lungime segment (** (m)
12	549.916,384 671.045,281	13	549.924,029 671.046,283	7.71
14	549.939,962 671.047,167	15	549.947,636 671.048,549	7.797
16	549.955,104 671.050,104	17	549.962,706 671.051,48	7.726
18	549.971,389 671.053,442	19	549.964,742 671.057,613	7.847
20	549.960,946 671.059,994	21	549.932,757 671.077,682	33.279
22	549.923,165 671.083,241	23	549.894,966 671.097,723	31.7
24	549.891,095 671.099,438	25	549.869,643 671.108,94	23.462
26	549.866,643 671.110,299	27	549.858,76 671.113,871	8.655
28	549.836,923 671.121,552	29	549.818,573 671.127,04	19.153
30	549.811,047 671.129,084	31	549.807,057 671.121,532	8.541
32	549.805,79 671.119,174	33	549.794,859 671.102,478	19.956

** Lungimile segmentelor sunt determinate în planul de proiecţie Stereo 70 şi sunt rotunjite la 1 milimetru.
*** Distanţa dintre puncte este formată din segmente cumulate ce sunt mai mici decât valoarea 1 milimetru.

Document care conține date cu caracter personal, protejat de prevederile Regulamentului (UE) nr. 679/2016 și Legii 190/2018

DATE DESPRE IMOBILUL NR. 7330

Oficiul de Cadastru şi Publicitate Imobiliară SUCEAVA
Biroul de Cadastru şi Publicitate Imobiliară Campulung Moldovenesc

A. Partea I. Descrierea imobilului

TEREN Extravilan

Adresa: Jud. Suceava

Nr. Crt	Nr cadastral Nr. topografic	Suprafaţa* (mp)	Observaţii / Referinţe
A1		25.627	Sector cadastral:50 Teren neimprejmuit;

B. Partea II. Proprietari şi acte

Inscrieri privitoare la dreptul de proprietate şi alte drepturi reale		Referinţe
/		
Act Normativ nr. 7, din 13/03/1996 emis de Parlamentul Romaniei (Lege);		
B1	Inscrierea provizorie, drept de PROPRIETATE, dobandit prin Lege, cota actuala 1/1, cota initiala 1/1	A1
	1) **COMUNA VAMA**, CIF:4326698, Proprietar neidentificat.	

C. Partea III. SARCINI .

Inscrieri privind dezmembramintele dreptului de proprietate, drepturi reale de garanţie şi sarcini	Referinţe
NU SUNT	

Anexa Nr. 1 La Partea I

Teren

Nr cadastral	Suprafaţa (mp)*	Observaţii / Referinţe
	25.627	

* Suprafaţa este determinată in planul de proiecţie Stereo 70.

DETALII LINIARE IMOBIL

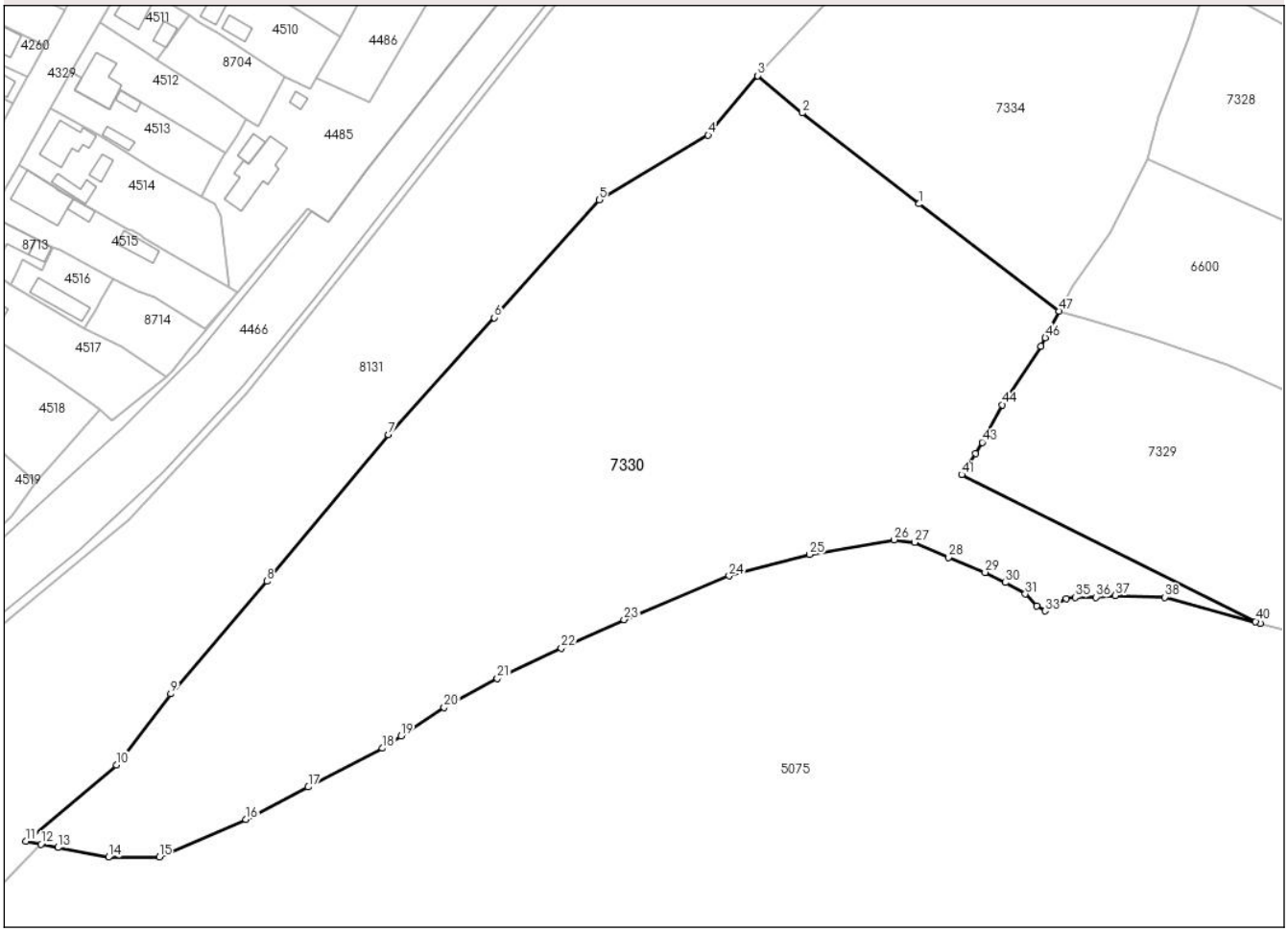

Date referitoare la teren

Crt	Categorie folosință	Intra vilan	Suprafaţa (mp)	Tarla	Parcelă	Nr. topo	Observaţii / Referinţe
1	pasune	NU	25.627	-	1P	-	

Lungime Segmente

1) Valorile lungimilor segmentelor sunt obţinute din proiecţie în plan.

Punct început	X / Y	Punct sfârşit	X / Y	Lungime segment
1	549.771,185 671.159,563	2	549.737,91 671.185,392	42.123
4	549.711,204 671.179,08	5	549.680,183 671.160,752	36.031
7	549.620,291 671.093,976	8	549.585,77 671.052,371	54.062
10	549.542,984 671.000,158	11	549.517,206 670.978,525	33.652
13	549.526,302 670.976,752	14	549.540,692 670.973,986	14.653
16	549.579,725 670.984,739	17	549.597,5 670.993,935	20.013

Punct început	X / Y	Punct sfârşit	X / Y	Lungime segment
2	549.737,91 671.185,392	3	549.725,23 671.195,967	16.511
5	549.680,183 671.160,752	6	549.650,428 671.127,249	44.808
8	549.585,77 671.052,371	9	549.558,395 671.020,369	42.113
11	549.517,206 670.978,525	12	549.521,523 670.977,671	4.401
14	549.540,692 670.973,986	15	549.555,126 670.974,12	14.435
17	549.597,5 670.993,935	18	549.618,564 671.004,935	23.763

Punct început	X / Y	Punct sfârşit	X / Y	Lungime segment
3	549.725,23 671.195,967	4	549.711,204 671.179,08	21.952
6	549.650,428 671.127,249	7	549.620,291 671.093,976	44.893
9	549.558,395 671.020,369	10	549.542,984 671.000,158	25.416
12	549.521,523 670.977,671	13	549.526,302 670.976,752	4.867
15	549.555,126 670.974,12	16	549.579,725 670.984,739	26.793
18	549.618,564 671.004,935	19	549.623,833 671.008,402	6.307

Document care conține date cu caracter personal, protejat de prevederile Regulamentului (UE) nr. 679/2016 și Legii 190/2018

Punct început	X / Y	Punct sfârşit	X / Y	Lungime segment
19	549.623,833 671.008,402	20	549.636,114 671.016,485	14.702
22	549.669,458 671.033,317	23	549.687,293 671.041,462	19.607
25	549.740,06 671.060,007	26	549.764,07 671.064,171	24.368
28	549.779,594 671.059,181	29	549.789,933 671.054,872	11.201
31	549.801,387 671.048,74	32	549.804,603 671.045,292	4.715
34	549.812,98 671.047,343	35	549.815,528 671.047,809	2.59
37	549.826,952 671.048,304	38	549.840,997 671.047,825	14.053
40	549.866,868 671.040,959	41	549.783,26 671.082,66	93.431
43	549.789,138 671.091,823	44	549.794,859 671.102,478	12.094
46	549.807,057 671.121,532	47	549.811,047 671.129,084	8.541

Punct început	X / Y	Punct sfârşit	X / Y	Lungime segment
20	549.636,114 671.016,485	21	549.651,284 671.024,714	17.258
23	549.687,293 671.041,462	24	549.717,161 671.053,872	32.344
26	549.764,07 671.064,171	27	549.769,89 671.063,416	5.869
29	549.789,933 671.054,872	30	549.795,762 671.051,997	6.499
32	549.804,603 671.045,292	33	549.806,977 671.043,928	2.738
35	549.815,528 671.047,809	36	549.821,462 671.047,832	5.934
38	549.840,997 671.047,825	39	549.868,182 671.040,304	28.206
41	549.783,26 671.082,66	42	549.787,251 671.088,628	7.179
44	549.794,859 671.102,478	45	549.805,79 671.119,174	19.956
47	549.811,047 671.129,084	1	549.771,185 671.159,563	50.179

Punct început	X / Y	Punct sfârşit	X / Y	Lungime segment
21	549.651,284 671.024,714	22	549.669,458 671.033,317	20.107
24	549.717,161 671.053,872	25	549.740,06 671.060,007	23.707
27	549.769,89 671.063,416	28	549.779,594 671.059,181	10.588
30	549.795,762 671.051,997	31	549.801,387 671.048,74	6.5
33	549.806,977 671.043,928	34	549.812,98 671.047,343	6.906
36	549.821,462 671.047,832	37	549.826,952 671.048,304	5.51
39	549.868,182 671.040,304	40	549.866,868 671.040,959	1.468
42	549.787,251 671.088,628	43	549.789,138 671.091,823	3.711
45	549.805,79 671.119,174	46	549.807,057 671.121,532	2.677

** Lungimile segmentelor sunt determinate în planul de proiecţie Stereo 70 şi sunt rotunjite la 1 milimetru.
*** Distanţa dintre puncte este formată din segmente cumulate ce sunt mai mici decât valoarea 1 milimetru.

Document care conține date cu caracter personal, protejat de prevederile Regulamentului (UE) nr. 679/2016 și Legii 190/2018

DATE DESPRE IMOBILUL NR. 7331

Oficiul de Cadastru şi Publicitate Imobiliară SUCEAVA
Biroul de Cadastru şi Publicitate Imobiliară Campulung Moldovenesc

A. Partea I. Descrierea imobilului

TEREN Extravilan

Adresa: Jud. Suceava

Nr. Crt	Nr cadastral Nr. topografic	Suprafaţa* (mp)	Observaţii / Referinţe
A1	32479	20.000	Sector cadastral:50 Teren neimprejmuit;

B. Partea II. Proprietari şi acte

Inscrieri privitoare la dreptul de proprietate şi alte drepturi reale		Referinţe
16032 / 15/10/2014		
Act Notarial nr. 193, din 28/11/2003 emis de BNP HORIA ILIE SCRABA;		
B2	Intabulare, drept de PROPRIETATE, dobandit prin Succesiune, cota actuala 1/2, cota initiala 1/2	A1
	1) **SCRIPCA SORINA**	
Act Notarial nr. 588, din 03/05/2012 emis de BNP DORU PAUL SCRABA LUMINITA;		
B4	Intabulare, drept de PROPRIETATEcu titlu de partaj, dobandit prin Conventie, cota actuala 1/2, cota initiala 1/2	A1
	1) **SCRIPCA SORINA**	
Act Administrativ nr. CD/870267, din 25/08/2007 emis de PRIMARIA VAMA;		
B5	se noteaza schimbarea numelui prin casatorie din Axentioi Sorina in Scripca Sorina	A1

C. Partea III. SARCINI .

Inscrieri privind dezmembramintele dreptului de proprietate, drepturi reale de garanţie şi sarcini	Referinţe
NU SUNT	

Document care conține date cu caracter personal, protejat de prevederile Regulamentului (UE) nr. 679/2016 și Legii 190/2018

Anexa Nr. 1 La Partea I

Teren

Nr cadastral	Suprafaţa (mp)*	Observaţii / Referinţe
32479	20.000	

* Suprafaţa este determinată in planul de proiecţie Stereo 70.

DETALII LINIARE IMOBIL

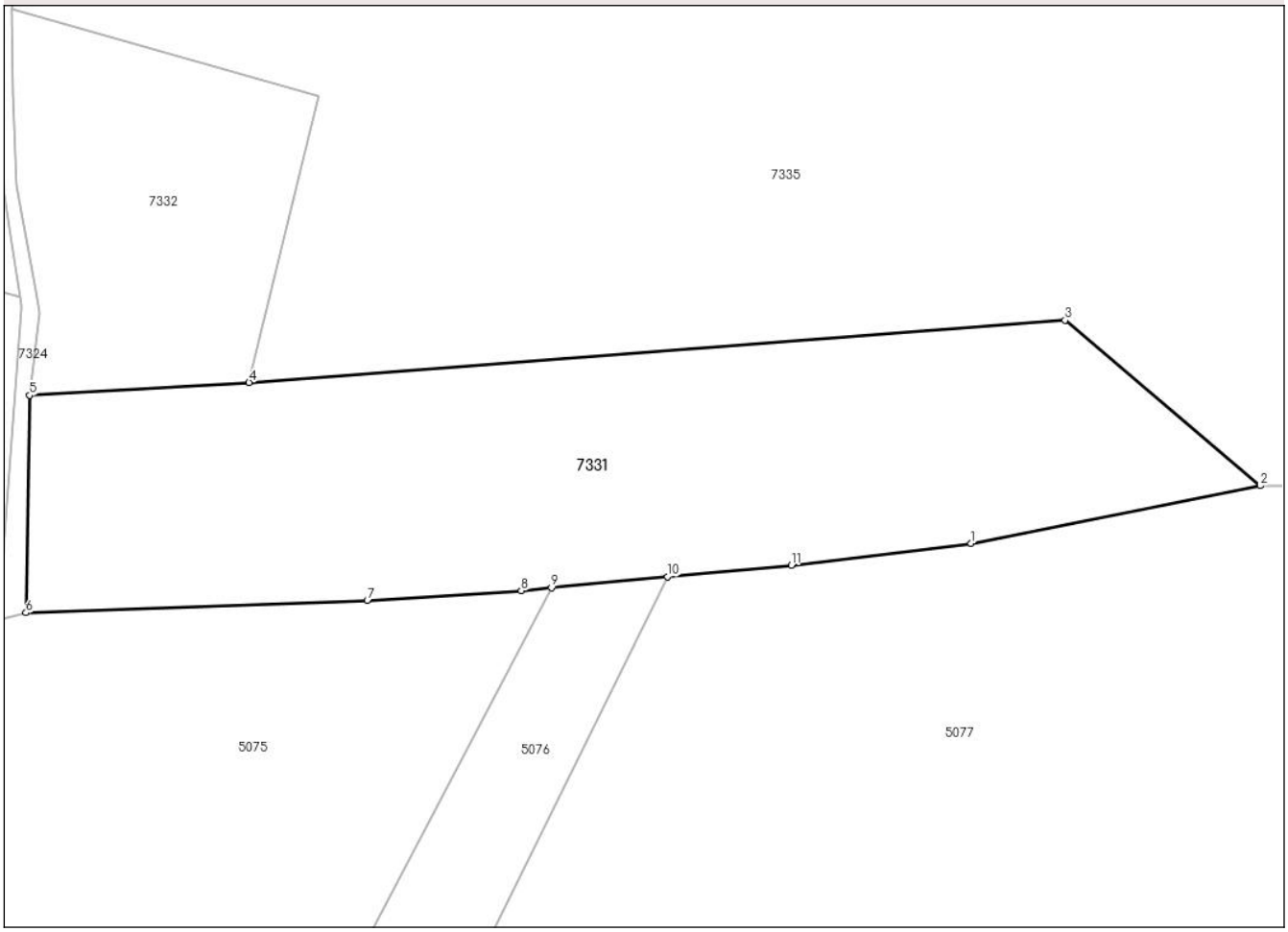

Date referitoare la teren

Crt	Categorie folosință	Intra vilan	Suprafaţa (mp)	Tarla	Parcelă	Nr. topo	Observaţii / Referinţe
1	faneata	NU	20.000	ZAVOI DEAL	-	-	Imobil neimprejmuit

Lungime Segmente
1) Valorile lungimilor segmentelor sunt obţinute din proiecţie în plan.

Punct început	X / Y	Punct sfârşit	X / Y	Lungime segment (** (m)
1	550.441,303 671.104,738	2	550.523,012 671.121,003	83.312
2	550.523,012 671.121,003	3	550.467,836 671.167,749	72.316
3	550.467,836 671.167,749	4	550.237,226 671.150,172	231.279
4	550.237,226 671.150,172	5	550.175,307 671.146,512	62.027
5	550.175,307 671.146,512	6	550.174,199 671.085,167	61.355

Document care conține date cu caracter personal, protejat de prevederile Regulamentului (UE) nr. 679/2016 și Legii 190/2018

Punct început	X / Y	Punct sfârşit	X / Y	Lungime segment (** (m)
6	550.174,199 671.085,167	7	550.270,666 671.088,639	96.529
7	550.270,666 671.088,639	8	550.314,17 671.091,4	43.592
8	550.314,17 671.091,4	9	550.322,658 671.092,2	8.525
9	550.322,658 671.092,2	10	550.355,534 671.095,297	33.022
10	550.355,534 671.095,297	11	550.390,541 671.098,595	35.162
11	550.390,541 671.098,595	1	550.441,303 671.104,738	51.132

** Lungimile segmentelor sunt determinate în planul de proiecţie Stereo 70 şi sunt rotunjite la 1 milimetru.
*** Distanţa dintre puncte este formată din segmente cumulate ce sunt mai mici decât valoarea 1 milimetru.

Document care conține date cu caracter personal, protejat de prevederile Regulamentului (UE) nr. 679/2016 și Legii 190/2018

DATE DESPRE IMOBILUL NR. 7332

Oficiul de Cadastru şi Publicitate Imobiliară SUCEAVA
Biroul de Cadastru şi Publicitate Imobiliară Campulung Moldovenesc

A. Partea I. Descrierea imobilului

TEREN Extravilan

Adresa: Jud. Suceava

Nr. Crt	Nr cadastral Nr. topografic	Suprafaţa* (mp)	Observaţii / Referinţe
A1		7.066	Sector cadastral:50 Teren neimprejmuit;

B. Partea II. Proprietari şi acte

Inscrieri privitoare la dreptul de proprietate şi alte drepturi reale		Referinţe
/		
Act Normativ nr. 7, din 13/03/1996 emis de Parlamentul Romaniei (Lege);		
B1	Inscrierea provizorie, drept de PROPRIETATE, dobandit prin Lege, cota actuala 1/1, cota initiala 1/1	A1
	1) **COMUNA VAMA**, CIF:4326698, Proprietar neidentificat.	

C. Partea III. SARCINI .

Inscrieri privind dezmembramintele dreptului de proprietate, drepturi reale de garanţie şi sarcini	Referinţe
NU SUNT	

Anexa Nr. 1 La Partea I

Teren

Nr cadastral	Suprafaţa (mp)*	Observaţii / Referinţe
	7.066	

* Suprafaţa este determinată in planul de proiecţie Stereo 70.

DETALII LINIARE IMOBIL

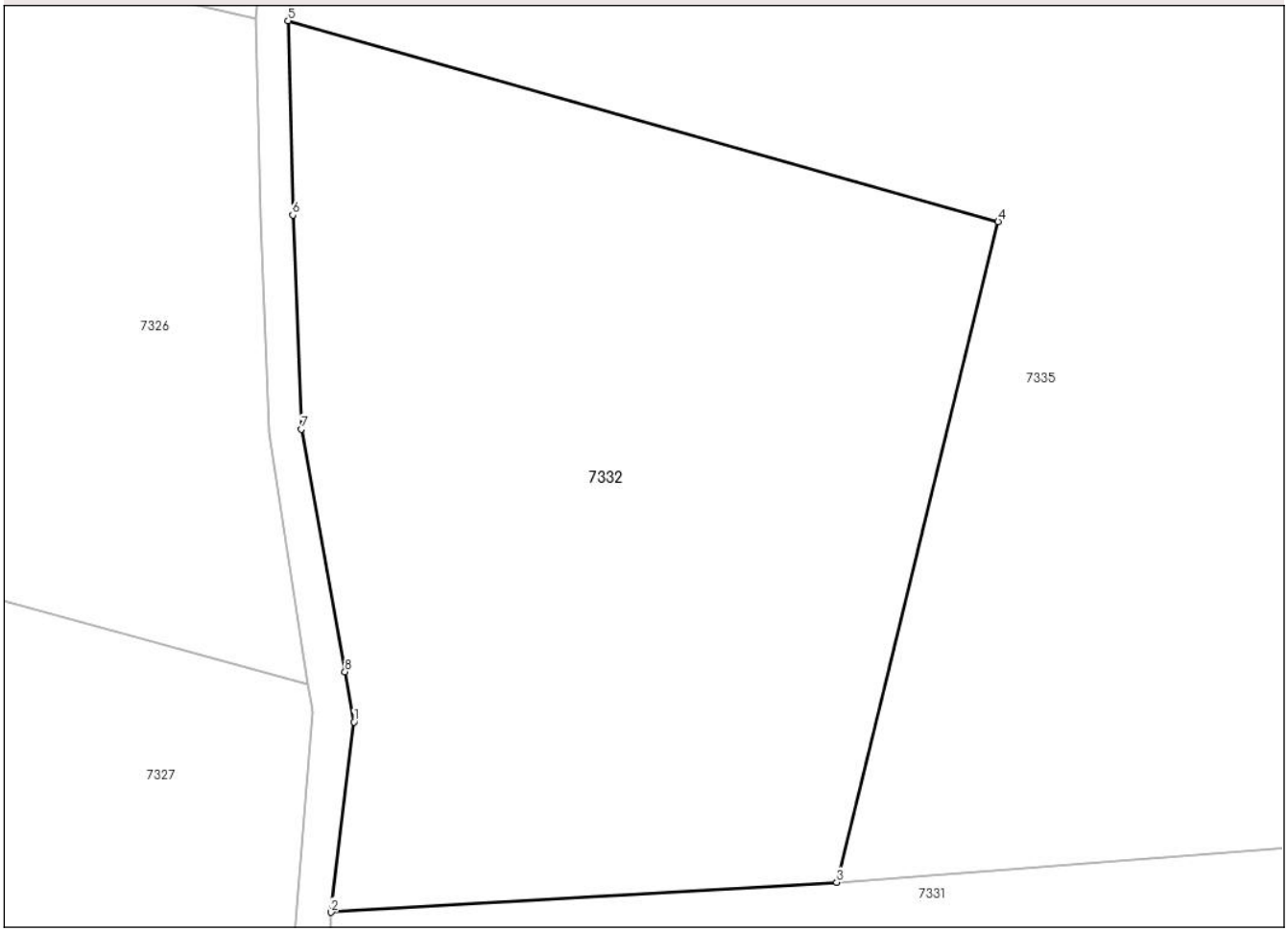

Date referitoare la teren

Crt	Categorie folosință	Intra vilan	Suprafaţa (mp)	Tarla	Parcelă	Nr. topo	Observaţii / Referinţe
1	pasune	NU	7.066	-	1P	-	

Lungime Segmente
1) Valorile lungimilor segmentelor sunt obţinute din proiecţie în plan.

Punct început	X / Y	Punct sfârşit	X / Y	Lungime segment (** (m)
1	550.178,109 671.169,803	2	550.175,307 671.146,512	23.459
2	550.175,307 671.146,512	3	550.237,226 671.150,172	62.027
3	550.237,226 671.150,172	4	550.257,0 671.231,0	83.212
4	550.257,0 671.231,0	5	550.170,032 671.255,569	90.372
5	550.170,032 671.255,569	6	550.170,607 671.231,795	23.78

Document care conține date cu caracter personal, protejat de prevederile Regulamentului (UE) nr. 679/2016 și Legii 190/2018

Punct început	X / Y	Punct sfârşit	X / Y	Lungime segment (** (m)
6	550.170,607 671.231,795	7	550.171,658 671.205,615	26.202
7	550.171,658 671.205,615	8	550.177,006 671.175,926	30.166
8	550.177,006 671.175,926	1	550.178,109 671.169,803	6.222

** Lungimile segmentelor sunt determinate în planul de proiecţie Stereo 70 şi sunt rotunjite la 1 milimetru.
*** Distanţa dintre puncte este formată din segmente cumulate ce sunt mai mici decât valoarea 1 milimetru.

Document care conține date cu caracter personal, protejat de prevederile Regulamentului (UE) nr. 679/2016 și Legii 190/2018

DATE DESPRE IMOBILUL NR. 7334

Oficiul de Cadastru şi Publicitate Imobiliară SUCEAVA
Biroul de Cadastru şi Publicitate Imobiliară Campulung Moldovenesc

A. Partea I. Descrierea imobilului

TEREN Extravilan Nr. CF vechi:5369

Adresa: Jud. Suceava

Nr. Crt	Nr cadastral Nr. topografic	Suprafaţa* (mp)	Observaţii / Referinţe
A1	34414	9.975	Sector cadastral:50 Teren neimprejmuit; Imobil parțial împrejmuit cu gard din metal între pct. 5-7, neîmprejmuit între pct. 1-5, 7-1

B. Partea II. Proprietari şi acte

Inscrieri privitoare la dreptul de proprietate şi alte drepturi reale		Referinţe
3277 / 31/10/1994		
Act Notarial nr. 4338, din 31/10/1994 emis de NSL Cîmpulung Moldovenesc (Contract de vanzare - cumparare);		
B1	Intabulare, drept de PROPRIETATE, dobandit prin Conventie, cota actuala 1/1, cota initiala 1/1	A1
	1) **VAMANU CONSTANTIN**, Lipsa C.N.P. 2) **VAMANU ELEONORA**, soți, bun comun. Lipsa C.N.P.	
27547 / 11/12/2024		
Act Administrativ nr. 15384, din 09/12/2024 emis de PRIMARIA COM VAMA;		
B2	se actualizeaza informatiile tehnice in sensul introducerii imobilului in baza de date e - terra , se noteaza amplasamentul ca fiind in extravilan	A1

C. Partea III. SARCINI .

Inscrieri privind dezmembramintele dreptului de proprietate, drepturi reale de garanţie şi sarcini	Referinţe
NU SUNT	

Document care conține date cu caracter personal, protejat de prevederile Regulamentului (UE) nr. 679/2016 și Legii 190/2018

Anexa Nr. 1 La Partea I

Teren

Nr cadastral	Suprafaţa (mp)*	Observaţii / Referinţe
34414	9.975	Imobil parțial împrejmuit cu gard din metal între pct. 5-7, neîmprejmuit între pct. 1-5, 7-1

* Suprafaţa este determinată in planul de proiecţie Stereo 70.

DETALII LINIARE IMOBIL

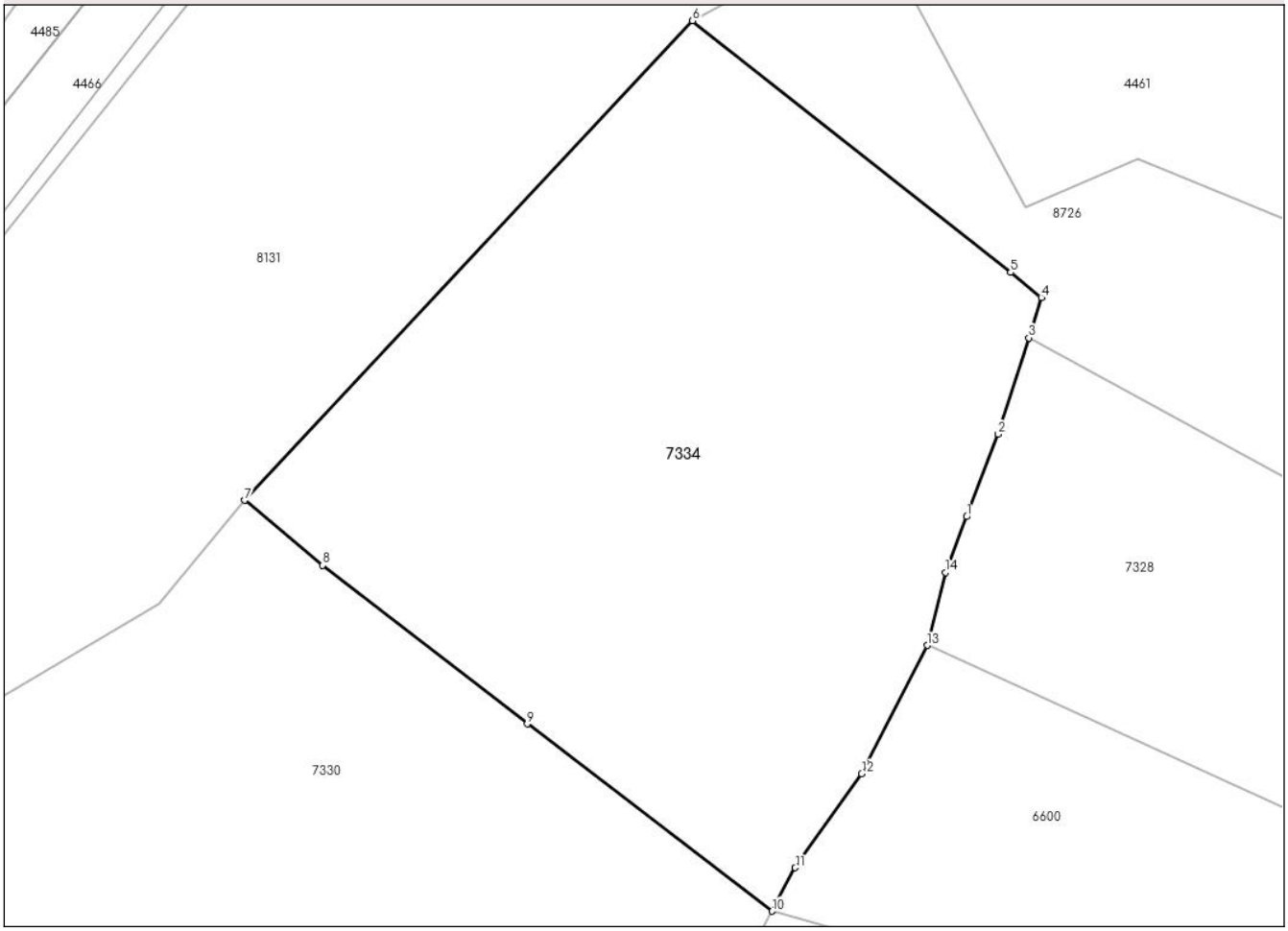

Date referitoare la teren

Crt	Categorie folosință	Intra vilan	Suprafaţa (mp)	Tarla	Parcelă	Nr. topo	Observaţii / Referinţe
1	pasune	NU	9.975	-	1P	2101/6	

Lungime Segmente
1) Valorile lungimilor segmentelor sunt obţinute din proiecţie în plan.

Punct început	X / Y	Punct sfârşit	X / Y	Lungime segment (** (m)
1	549.842,685 671.193,295	2	549.847,851 671.206,717	14.382
2	549.847,851 671.206,717	3	549.852,823 671.222,401	16.453
3	549.852,823 671.222,401	4	549.854,842 671.228,993	6.894
4	549.854,842 671.228,993	5	549.849,846 671.233,039	6.429
5	549.849,846 671.233,039	6	549.798,09 671.274,024	66.019

Document care conține date cu caracter personal, protejat de prevederile Regulamentului (UE) nr. 679/2016 și Legii 190/2018

Punct început	X / Y	Punct sfârşit	X / Y	Lungime segment (** (m)
6	549.798,09 671.274,024	7	549.725,23 671.195,967	106.777
7	549.725,23 671.195,967	8	549.737,91 671.185,392	16.511
8	549.737,91 671.185,392	9	549.771,185 671.159,563	42.123
9	549.771,185 671.159,563	10	549.811,047 671.129,084	50.179
10	549.811,047 671.129,084	11	549.814,809 671.136,152	8.007
11	549.814,809 671.136,152	12	549.825,614 671.151,46	18.737
12	549.825,614 671.151,46	13	549.836,282 671.172,338	23.446
13	549.836,282 671.172,338	14	549.839,279 671.184,222	12.256
14	549.839,279 671.184,222	1	549.842,685 671.193,295	9.691

** Lungimile segmentelor sunt determinate în planul de proiecţie Stereo 70 şi sunt rotunjite la 1 milimetru.
*** Distanţa dintre puncte este formată din segmente cumulate ce sunt mai mici decât valoarea 1 milimetru.

Document care conține date cu caracter personal, protejat de prevederile Regulamentului (UE) nr. 679/2016 și Legii 190/2018

DATE DESPRE IMOBILUL NR. 7335

Oficiul de Cadastru şi Publicitate Imobiliară SUCEAVA
Biroul de Cadastru şi Publicitate Imobiliară Campulung Moldovenesc

A. Partea I. Descrierea imobilului

TEREN Extravilan

Adresa: Jud. Suceava

Nr. Crt	Nr cadastral Nr. topografic	Suprafaţa* (mp)	Observaţii / Referinţe
A1		159.819	Sector cadastral:50 Teren neimprejmuit;

B. Partea II. Proprietari şi acte

Inscrieri privitoare la dreptul de proprietate şi alte drepturi reale		Referinţe
/		
Act Normativ nr. 7, din 13/03/1996 emis de Parlamentul Romaniei (Lege);		
B1	Intabulare, drept de PROPRIETATE, dobandit prin Lege, cota actuala 1/1, cota initiala 1/1	A1
	1) **NEIDENTIFICAT NEIDENTIFICAT**, Lipsa C.N.P.	
Act Administrativ nr. 7045, din 29/06/2023 emis de Primaria Vama (Adeverinta proprietate);		
B2	Se notează posesia faptică.	A1
	1) **MIHALACHI Ioan Dorin**	

C. Partea III. SARCINI .

Inscrieri privind dezmembramintele dreptului de proprietate, drepturi reale de garanţie şi sarcini	Referinţe
NU SUNT	

Document care conține date cu caracter personal, protejat de prevederile Regulamentului (UE) nr. 679/2016 și Legii 190/2018

Anexa Nr. 1 La Partea I

Teren

Nr cadastral	Suprafaţa (mp)*	Observaţii / Referinţe
	159.819	

* Suprafaţa este determinată in planul de proiecţie Stereo 70.

DETALII LINIARE IMOBIL

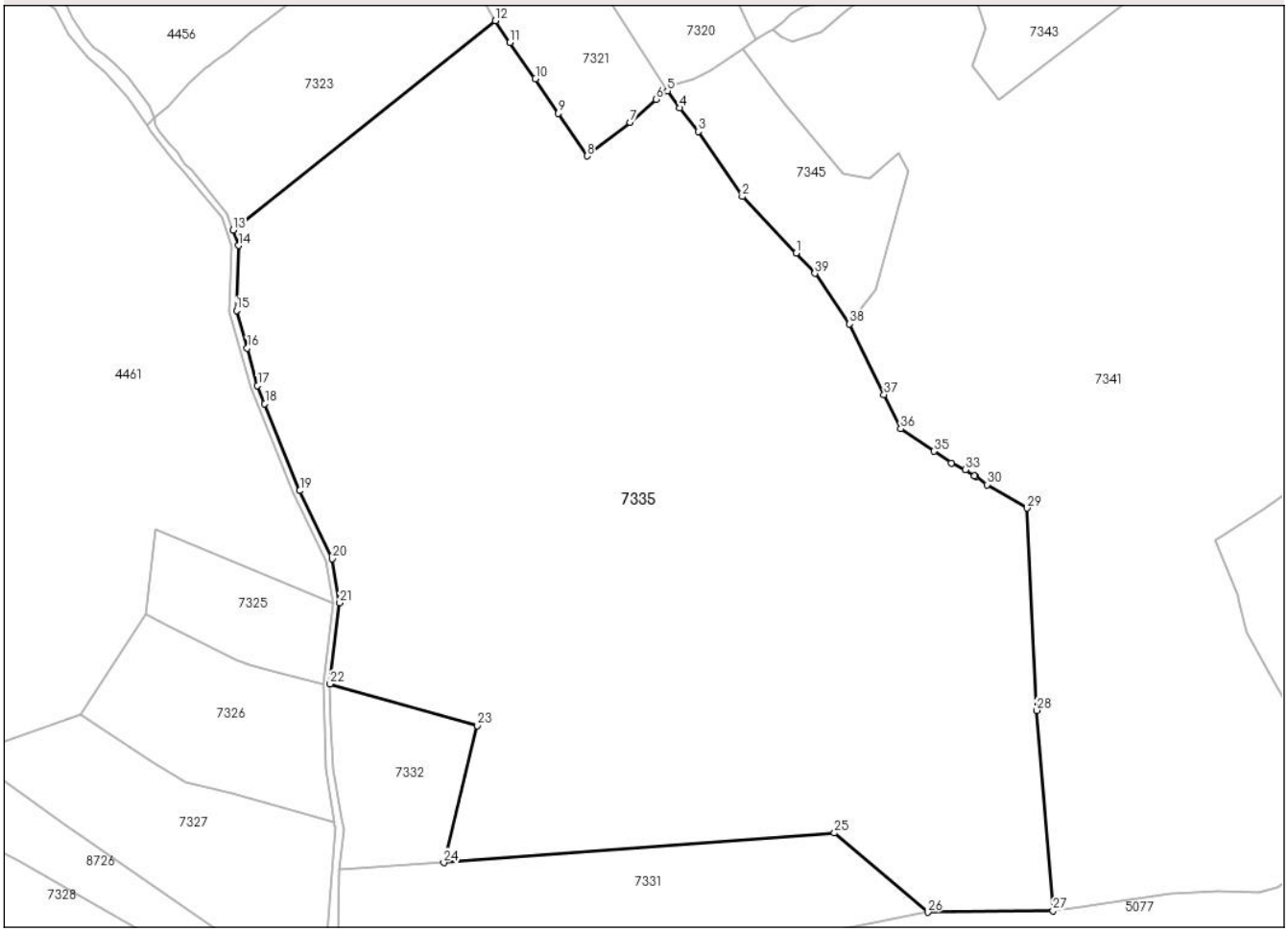

Date referitoare la teren

Crt	Categorie folosință	Intra vilan	Suprafaţa (mp)	Tarla	Parcelă	Nr. topo	Observaţii / Referinţe
1	pasune	NU	159.819	ZAVOI	1P	-	

Lungime Segmente
1) Valorile lungimilor segmentelor sunt obţinute din proiecţie în plan.

Punct început	X / Y	Punct sfârşit	X / Y	Lungime segment (** (m)
1	550.445,223 671.509,757	2	550.413,434 671.543,062	46.041
3	550.387,359 671.581,343	4	550.376,604 671.595,305	17.624
5	550.369,15 671.605,359	6	550.362,49 671.600,297	8.365
7	550.347,026 671.586,874	8	550.321,765 671.566,95	32.173
9	550.304,764 671.592,024	10	550.291,304 671.612,579	24.57

Punct început	X / Y	Punct sfârşit	X / Y	Lungime segment (** (m)
2	550.413,434 671.543,062	3	550.387,359 671.581,343	46.318
4	550.376,604 671.595,305	5	550.369,15 671.605,359	12.516
6	550.362,49 671.600,297	7	550.347,026 671.586,874	20.477
8	550.321,765 671.566,95	9	550.304,764 671.592,024	30.294
10	550.291,304 671.612,579	11	550.276,282 671.633,96	26.131

Document care conține date cu caracter personal, protejat de prevederile Regulamentului (UE) nr. 679/2016 și Legii 190/2018

Punct început	X / Y	Punct sfârşit	X / Y	Lungime segment (** (m)
11	550.276,282 671.633,96	12	550.267,657 671.646,746	15.423
13	550.112,804 671.523,329	14	550.116,132 671.514,128	9.784
15	550.114,846 671.475,929	16	550.121,112 671.453,662	23.132
17	550.127,241 671.431,56	18	550.131,539 671.420,896	11.497
19	550.152,206 671.369,62	20	550.171,417 671.329,424	44.551
21	550.175,762 671.303,42	22	550.170,032 671.255,569	48.193
23	550.257,0 671.231,0	24	550.237,226 671.150,172	83.212
25	550.467,836 671.167,749	26	550.523,012 671.121,003	72.316
27	550.596,9 671.121,892	28	550.587,146 671.239,992	118.501
29	550.581,616 671.359,299	30	550.557,852 671.373,165	27.514
31	550.551,233 671.377,822	32	550.550,374 671.378,427	1.051
33	550.545,216 671.382,056	34	550.537,0 671.386,0	9.114
35	550.526,643 671.392,904	36	550.507,0 671.406,0	23.609
37	550.497,088 671.426,213	38	550.476,835 671.467,987	46.425
39	550.456,289 671.497,76	1	550.445,223 671.509,757	16.321

Punct început	X / Y	Punct sfârşit	X / Y	Lungime segment (** (m)
12	550.267,657 671.646,746	13	550.112,804 671.523,329	198.018
14	550.116,132 671.514,128	15	550.114,846 671.475,929	38.22
16	550.121,112 671.453,662	17	550.127,241 671.431,56	22.936
18	550.131,539 671.420,896	19	550.152,206 671.369,62	55.285
20	550.171,417 671.329,424	21	550.175,762 671.303,42	26.364
22	550.170,032 671.255,569	23	550.257,0 671.231,0	90.372
24	550.237,226 671.150,172	25	550.467,836 671.167,749	231.279
26	550.523,012 671.121,003	27	550.596,9 671.121,892	73.893
28	550.587,146 671.239,992	29	550.581,616 671.359,299	119.436
30	550.557,852 671.373,165	31	550.551,233 671.377,822	8.093
32	550.550,374 671.378,427	33	550.545,216 671.382,056	6.307
34	550.537,0 671.386,0	35	550.526,643 671.392,904	12.447
36	550.507,0 671.406,0	37	550.497,088 671.426,213	22.513
38	550.476,835 671.467,987	39	550.456,289 671.497,76	36.174

** Lungimile segmentelor sunt determinate în planul de proiecţie Stereo 70 şi sunt rotunjite la 1 milimetru.
*** Distanţa dintre puncte este formată din segmente cumulate ce sunt mai mici decât valoarea 1 milimetru.

Document care conține date cu caracter personal, protejat de prevederile Regulamentului (UE) nr. 679/2016 și Legii 190/2018

DATE DESPRE IMOBILUL NR. 7338

Oficiul de Cadastru şi Publicitate Imobiliară SUCEAVA
Biroul de Cadastru şi Publicitate Imobiliară Campulung Moldovenesc

A. Partea I. Descrierea imobilului

TEREN Extravilan Nr. CF vechi:4101

Adresa: Jud. Suceava

Nr. Crt	Nr cadastral Nr. topografic	Suprafaţa* (mp)	Observaţii / Referinţe
A1	31658	15.000	Sector cadastral:50 Teren neimprejmuit;

B. Partea II. Proprietari şi acte

Inscrieri privitoare la dreptul de proprietate şi alte drepturi reale		Referinţe
11811 / 04/10/2012		
Act Notarial nr. 1675, din 26/09/2012 emis de ROTARU DORINA;		
B1	Intabulare, drept de PROPRIETATE, dobandit prin Iesire Din Indiviziune, cota actuala 1/1, cota initiala 1/1	A1
	1) **BOSANCU VASILE**	

C. Partea III. SARCINI .

Inscrieri privind dezmembramintele dreptului de proprietate, drepturi reale de garanţie şi sarcini	Referinţe
NU SUNT	

Document care conține date cu caracter personal, protejat de prevederile Regulamentului (UE) nr. 679/2016 și Legii 190/2018

Anexa Nr. 1 La Partea I

Teren

Nr cadastral	Suprafaţa (mp)*	Observaţii / Referinţe
31658	15.000	

* Suprafaţa este determinată in planul de proiecţie Stereo 70.

DETALII LINIARE IMOBIL

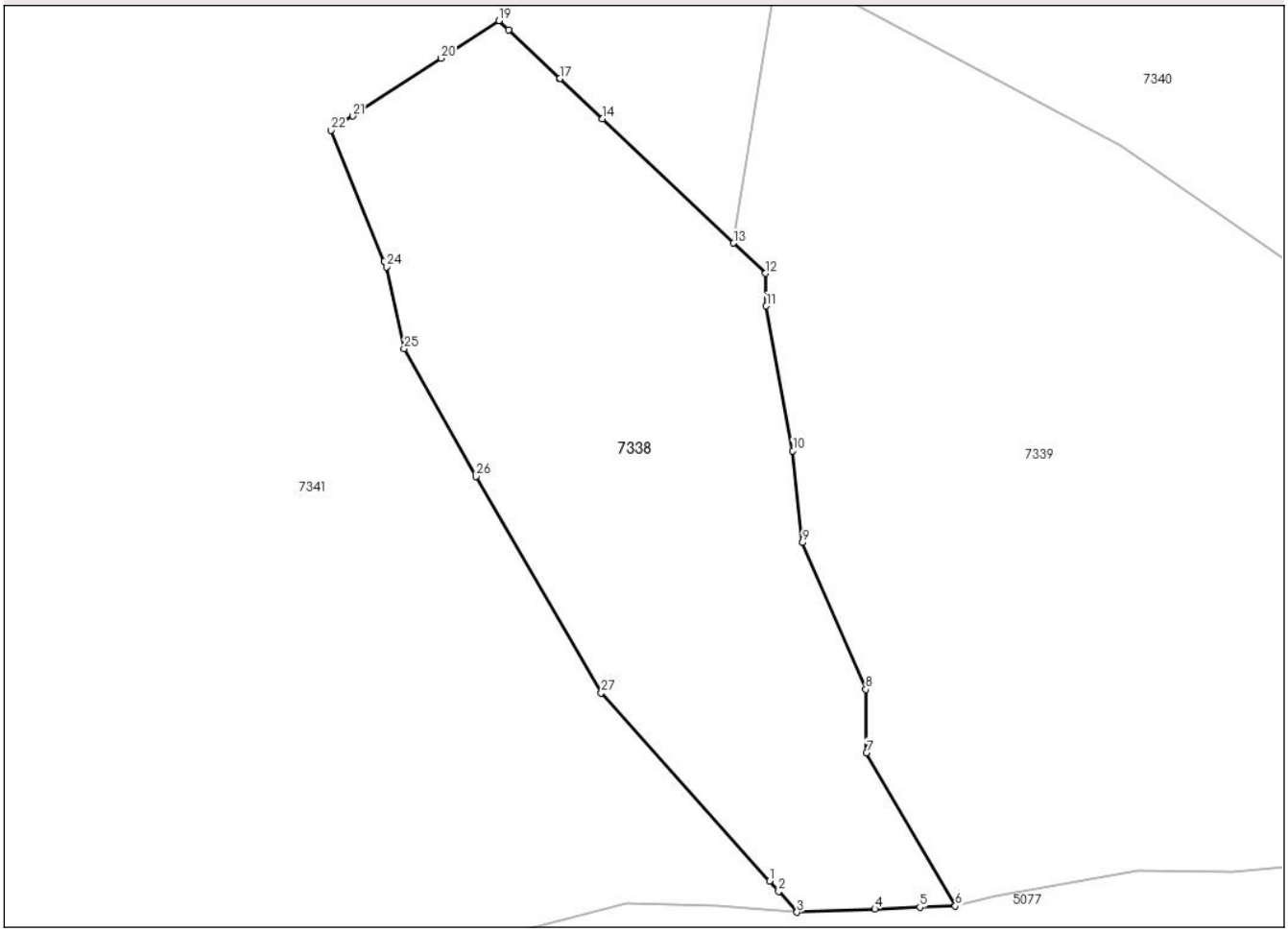

Date referitoare la teren

Crt	Categorie folosință	Intra vilan	Suprafaţa (mp)	Tarla	Parcelă	Nr. topo	Observaţii / Referinţe
1	faneata	NU	5.757	-	1F	-	top. 2104/218
2	faneata	NU	4.390	-	2F	-	top. 2104/219
3	pasune	NU	2.171	-	3P	-	top. 2104/2160
4	pasune	NU	2.682	-	4P	-	top. 2104/2170

Lungime Segmente

1) Valorile lungimilor segmentelor sunt obţinute din proiecţie în plan.

Punct început	X / Y	Punct sfârşit	X / Y	Lungime segment (** (m)
1	550.802,253 671.152,951	2	550.804,55 671.150,381	3.447
3	550.809,15 671.145,231	4	550.828,618 671.146,002	19.483
5	550.839,857 671.146,447	6	550.848,71 671.146,797	8.86

Punct început	X / Y	Punct sfârşit	X / Y	Lungime segment (** (m)
2	550.804,55 671.150,381	3	550.809,15 671.145,231	6.905
4	550.828,618 671.146,002	5	550.839,857 671.146,447	11.248
6	550.848,71 671.146,797	7	550.826,539 671.185,031	44.197

Document care conține date cu caracter personal, protejat de prevederile Regulamentului (UE) nr. 679/2016 și Legii 190/2018

Punct început	X / Y	Punct sfârşit	X / Y	Lungime segment (** (m)
7	550.826,539 671.185,031	8	550.826,353 671.200,855	15.825
9	550.810,499 671.237,546	10	550.808,091 671.260,468	23.048
11	550.801,458 671.296,617	12	550.801,31 671.304,77	8.154
13	550.793,311 671.312,338	14	550.760,534 671.343,348	45.122
15	550.749,913 671.353,397	16	550.749,891 671.353,418	0.031
17	550.749,884 671.353,424	18	550.737,096 671.365,524	17.605
19	550.734,628 671.367,859	20	550.720,182 671.358,441	17.245
21	550.698,128 671.344,064	22	550.692,608 671.340,465	6.59
23	550.705,935 671.307,754	24	550.706,487 671.306,398	1.464
25	550.710,919 671.285,933	26	550.728,914 671.254,043	36.617
27	550.760,194 671.200,03	1	550.802,253 671.152,951	63.13

Punct început	X / Y	Punct sfârşit	X / Y	Lungime segment (** (m)
8	550.826,353 671.200,855	9	550.810,499 671.237,546	39.97
10	550.808,091 671.260,468	11	550.801,458 671.296,617	36.753
12	550.801,31 671.304,77	13	550.793,311 671.312,338	11.011
14	550.760,534 671.343,348	15	550.749,913 671.353,397	14.622
16	550.749,891 671.353,418	17	550.749,884 671.353,424	0.009
18	550.737,096 671.365,524	19	550.734,628 671.367,859	3.398
20	550.720,182 671.358,441	21	550.698,128 671.344,064	26.327
22	550.692,608 671.340,465	23	550.705,935 671.307,754	35.322
24	550.706,487 671.306,398	25	550.710,919 671.285,933	20.939
26	550.728,914 671.254,043	27	550.760,194 671.200,03	62.417

** Lungimile segmentelor sunt determinate în planul de proiecţie Stereo 70 şi sunt rotunjite la 1 milimetru.
*** Distanţa dintre puncte este formată din segmente cumulate ce sunt mai mici decât valoarea 1 milimetru.

Document care conține date cu caracter personal, protejat de prevederile Regulamentului (UE) nr. 679/2016 și Legii 190/2018

DATE DESPRE IMOBILUL NR. 7339

Oficiul de Cadastru şi Publicitate Imobiliară SUCEAVA
Biroul de Cadastru şi Publicitate Imobiliară Campulung Moldovenesc

A. Partea I. Descrierea imobilului

TEREN Extravilan

Adresa: Jud. Suceava

Nr. Crt	Nr cadastral Nr. topografic	Suprafaţa* (mp)	Observaţii / Referinţe
A1		30.000	Sector cadastral:50 Teren neimprejmuit;

B. Partea II. Proprietari şi acte

Inscrieri privitoare la dreptul de proprietate şi alte drepturi reale		Referinţe
/		
Act Normativ nr. 7, din 13/03/1996 emis de Parlamentul Romaniei (Lege);		
B1	Intabulare, drept de PROPRIETATE, dobandit prin Lege, cota actuala 1/1, cota initiala 1/1	A1
	1) **NEIDENTIFICAT NEIDENTIFICAT**, Lipsa C.N.P.	
Act Administrativ nr. 7031, din 29/06/2023 emis de Primaria Vama (Adeverinta proprietate);		
B2	Se notează posesia faptică.	A1
	1) **AXENTIOI VISINEL**, Lipsa C.N.P.	

C. Partea III. SARCINI .

Inscrieri privind dezmembramintele dreptului de proprietate, drepturi reale de garanţie şi sarcini	Referinţe
NU SUNT	

Document care conține date cu caracter personal, protejat de prevederile Regulamentului (UE) nr. 679/2016 și Legii 190/2018

Anexa Nr. 1 La Partea I

Teren

Nr cadastral	Suprafaţa (mp)*	Observaţii / Referinţe
	30.000	

* Suprafaţa este determinată in planul de proiecţie Stereo 70.

DETALII LINIARE IMOBIL

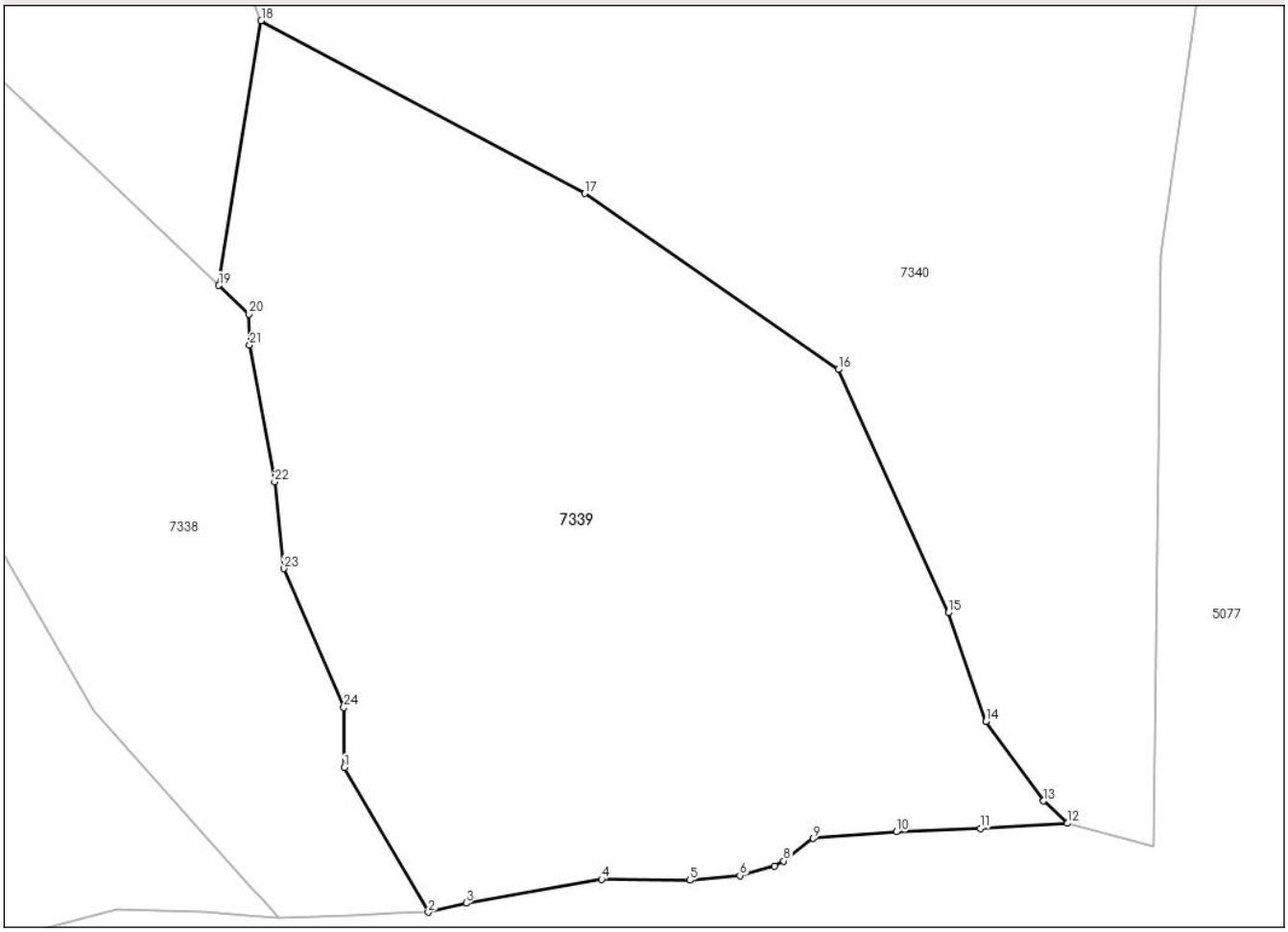

Date referitoare la teren

Crt	Categorie folosință	Intra vilan	Suprafaţa (mp)	Tarla	Parcelă	Nr. topo	Observaţii / Referinţe
1	pasune	NU	30.000	ZAVOI	1P	-	

Lungime Segmente
1) Valorile lungimilor segmentelor sunt obţinute din proiecţie în plan.

Punct început	X / Y	Punct sfârşit	X / Y	Lungime segment (** (m)
1	550.826,539 671.185,031	2	550.848,71 671.146,797	44.197
3	550.858,729 671.149,203	4	550.894,51 671.155,495	36.33
5	550.917,897 671.155,246	6	550.931,124 671.156,453	13.282
7	550.940,317 671.159,011	8	550.942,698 671.160,33	2.722
9	550.950,43 671.166,268	10	550.972,443 671.168,05	22.085

Punct început	X / Y	Punct sfârşit	X / Y	Lungime segment (** (m)
2	550.848,71 671.146,797	3	550.858,729 671.149,203	10.304
4	550.894,51 671.155,495	5	550.917,897 671.155,246	23.388
6	550.931,124 671.156,453	7	550.940,317 671.159,011	9.542
8	550.942,698 671.160,33	9	550.950,43 671.166,268	9.749
10	550.972,443 671.168,05	11	550.994,689 671.168,903	22.262

Document care conține date cu caracter personal, protejat de prevederile Regulamentului (UE) nr. 679/2016 și Legii 190/2018

Punct început	X / Y	Punct sfârşit	X / Y	Lungime segment (** (m)
11	550.994,689 671.168,903	12	551.017,69 671.170,262	23.041
13	551.011,398 671.176,202	14	550.996,188 671.197,169	25.903
15	550.986,193 671.225,9	16	550.957,123 671.290,13	70.502
17	550.890,031 671.336,63	18	550.804,497 671.382,275	96.951
19	550.793,311 671.312,338	20	550.801,31 671.304,77	11.011
21	550.801,458 671.296,617	22	550.808,091 671.260,468	36.753
23	550.810,499 671.237,546	24	550.826,353 671.200,855	39.97

Punct început	X / Y	Punct sfârşit	X / Y	Lungime segment (** (m)
12	551.017,69 671.170,262	13	551.011,398 671.176,202	8.653
14	550.996,188 671.197,169	15	550.986,193 671.225,9	30.42
16	550.957,123 671.290,13	17	550.890,031 671.336,63	81.631
18	550.804,497 671.382,275	19	550.793,311 671.312,338	70.826
20	550.801,31 671.304,77	21	550.801,458 671.296,617	8.154
22	550.808,091 671.260,468	23	550.810,499 671.237,546	23.048
24	550.826,353 671.200,855	1	550.826,539 671.185,031	15.825

** Lungimile segmentelor sunt determinate în planul de proiecţie Stereo 70 şi sunt rotunjite la 1 milimetru.
*** Distanţa dintre puncte este formată din segmente cumulate ce sunt mai mici decât valoarea 1 milimetru.

Document care conține date cu caracter personal, protejat de prevederile Regulamentului (UE) nr. 679/2016 și Legii 190/2018

DATE DESPRE IMOBILUL NR. 7340

Oficiul de Cadastru şi Publicitate Imobiliară SUCEAVA
Biroul de Cadastru şi Publicitate Imobiliară Campulung Moldovenesc

A. Partea I. Descrierea imobilului

TEREN Extravilan

Adresa: Jud. Suceava, la locul numit "Zavoi"

Nr. Crt	Nr cadastral Nr. topografic	Suprafaţa* (mp)	Observaţii / Referinţe
A1	37258	88.799	Sector cadastral:50 Teren neimprejmuit; teren neimprejmuit inregistrat in planul cadastral fara localizare certa datorita lipsei planului parcelar

B. Partea II. Proprietari şi acte

Inscrieri privitoare la dreptul de proprietate şi alte drepturi reale		Referinţe
8546 / 20/05/2022		
Act Administrativ nr. 39, din 16/05/2022 emis de Consiliul Local la Comunei Vama (HCL. hotarare consiliul local, anexa ; act administrativ nr adresă nr. 6017 din 17. 05. 2022, emis de Primăria Comunei Vama);		
B1	Intabulare, drept de PROPRIETATE, dobandit prin Lege, cota actuala 1/1, cota initiala 1/1	A1
	1) **COMUNA VAMA**, CIF:4326698, domeniul privat	

C. Partea III. SARCINI .

Inscrieri privind dezmembramintele dreptului de proprietate, drepturi reale de garanţie şi sarcini	Referinţe
NU SUNT	

Anexa Nr. 1 La Partea I

Teren

Nr cadastral	Suprafaţa (mp)*	Observaţii / Referinţe
37258	88.799	teren neimprejmuit inregistrat in planul cadastral fara localizare certa datorita lipsei planului parcelar

* Suprafaţa este determinată in planul de proiecţie Stereo 70.

DETALII LINIARE IMOBIL

Date referitoare la teren

Crt	Categorie folosință	Intra vilan	Suprafaţa (mp)	Tarla	Parcelă	Nr. topo	Observaţii / Referinţe
1	pasune	NU	88.799	-	1P	-	

Lungime Segmente

1) Valorile lungimilor segmentelor sunt obţinute din proiecţie în plan.

Punct început	X / Y	Punct sfârşit	X / Y	Lungime segment
1	550.812,452 671.536,893	2	550.811,53 671.515,25	21.663
4	550.775,059 671.456,77	5	550.804,497 671.382,275	80.101
7	550.957,123 671.290,13	8	550.986,193 671.225,9	70.502
10	551.011,398 671.176,202	11	551.017,69 671.170,262	8.653
13	551.042,433 671.320,41	14	551.059,322 671.438,277	119.071

Punct început	X / Y	Punct sfârşit	X / Y	Lungime segment
2	550.811,53 671.515,25	3	550.800,157 671.493,332	24.693
5	550.804,497 671.382,275	6	550.890,031 671.336,63	96.951
8	550.986,193 671.225,9	9	550.996,188 671.197,169	30.42
11	551.017,69 671.170,262	12	551.040,396 671.164,044	23.542
14	551.059,322 671.438,277	15	551.067,266 671.533,813	95.866

Punct început	X / Y	Punct sfârşit	X / Y	Lungime segment
3	550.800,157 671.493,332	4	550.775,059 671.456,77	44.347
6	550.890,031 671.336,63	7	550.957,123 671.290,13	81.631
9	550.996,188 671.197,169	10	551.011,398 671.176,202	25.903
12	551.040,396 671.164,044	13	551.042,433 671.320,41	156.379
15	551.067,266 671.533,813	16	551.075,1 671.614,418	80.985

Document care conține date cu caracter personal, protejat de prevederile Regulamentului (UE) nr. 679/2016 și Legii 190/2018

Punct început	X / Y	Punct sfârşit	X / Y	Lungime segment
16	551.075,1 671.614,418	17	551.077,718 671.689,058	74.686
19	551.069,978 671.689,155	20	551.066,956 671.703,436	14.597
22	551.050,884 671.710,092	23	551.042,811 671.696,267	16.01
25	551.010,34 671.683,851	26	550.999,892 671.679,203	11.436
28	550.975,55 671.661,83	29	550.971,144 671.658,6	5.463
31	550.979,678 671.640,697	32	550.959,879 671.632,993	21.245
34	550.925,082 671.620,553	35	550.923,843 671.620,103	1.318
37	550.910,869 671.615,391	38	550.903,555 671.612,735	7.781
40	550.881,438 671.604,703	41	550.880,022 671.604,294	1.474
43	550.832,115 671.571,04	44	550.820,222 671.561,405	15.306

Punct început	X / Y	Punct sfârşit	X / Y	Lungime segment
17	551.077,718 671.689,058	18	551.070,747 671.685,522	7.817
20	551.066,956 671.703,436	21	551.055,468 671.720,323	20.424
23	551.042,811 671.696,267	24	551.022,102 671.688,367	22.165
26	550.999,892 671.679,203	27	550.986,867 671.669,018	16.534
29	550.971,144 671.658,6	30	550.975,217 671.650,068	9.454
32	550.959,879 671.632,993	33	550.925,655 671.620,758	36.345
35	550.923,843 671.620,103	36	550.919,563 671.618,549	4.554
38	550.903,555 671.612,735	39	550.900,13 671.611,491	3.644
41	550.880,022 671.604,294	42	550.864,132 671.599,707	16.538
44	550.820,222 671.561,405	1	550.812,452 671.536,893	25.714

Punct început	X / Y	Punct sfârşit	X / Y	Lungime segment
18	551.070,747 671.685,522	19	551.069,978 671.689,155	3.713
21	551.055,468 671.720,323	22	551.050,884 671.710,092	11.211
24	551.022,102 671.688,367	25	551.010,34 671.683,851	12.598
27	550.986,867 671.669,018	28	550.975,55 671.661,83	13.406
30	550.975,217 671.650,068	31	550.979,678 671.640,697	10.379
33	550.925,655 671.620,758	34	550.925,082 671.620,553	0.609
36	550.919,563 671.618,549	37	550.910,869 671.615,391	9.249
39	550.900,13 671.611,491	40	550.881,438 671.604,703	19.887
42	550.864,132 671.599,707	43	550.832,115 671.571,04	42.976

** Lungimile segmentelor sunt determinate în planul de proiecţie Stereo 70 şi sunt rotunjite la 1 milimetru.
*** Distanţa dintre puncte este formată din segmente cumulate ce sunt mai mici decât valoarea 1 milimetru.

Document care conține date cu caracter personal, protejat de prevederile Regulamentului (UE) nr. 679/2016 și Legii 190/2018

DATE DESPRE IMOBILUL NR. 7341

Oficiul de Cadastru şi Publicitate Imobiliară SUCEAVA
Biroul de Cadastru şi Publicitate Imobiliară Campulung Moldovenesc

A. Partea I. Descrierea imobilului

TEREN Extravilan

Adresa: Jud. Suceava

Nr. Crt	Nr cadastral Nr. topografic	Suprafaţa* (mp)	Observaţii / Referinţe
A1		133.592	Sector cadastral:50 Teren neimprejmuit;

B. Partea II. Proprietari şi acte

Inscrieri privitoare la dreptul de proprietate şi alte drepturi reale		Referinţe
/		
Act Normativ nr. 7, din 13/03/1996 emis de Parlamentul Romaniei (Lege);		
B1	Intabulare, drept de PROPRIETATE, dobandit prin Lege, cota actuala 1/1, cota initiala 1/1	A1
	1) **NEIDENTIFICAT NEIDENTIFICAT**, Lipsa C.N.P.	
Act Administrativ nr. 7041, din 29/06/2023 emis de Primaria Vama (Adeverinta proprietate);		
B2	Se notează posesia faptică.	A1
	1) **MIHALACHI Gheorghe**	

C. Partea III. SARCINI .

Inscrieri privind dezmembramintele dreptului de proprietate, drepturi reale de garanţie şi sarcini	Referinţe
NU SUNT	

Document care conține date cu caracter personal, protejat de prevederile Regulamentului (UE) nr. 679/2016 și Legii 190/2018

Anexa Nr. 1 La Partea I

Teren

Nr cadastral	Suprafaţa (mp)*	Observaţii / Referinţe
	133.592	

* Suprafaţa este determinată in planul de proiecţie Stereo 70.

DETALII LINIARE IMOBIL

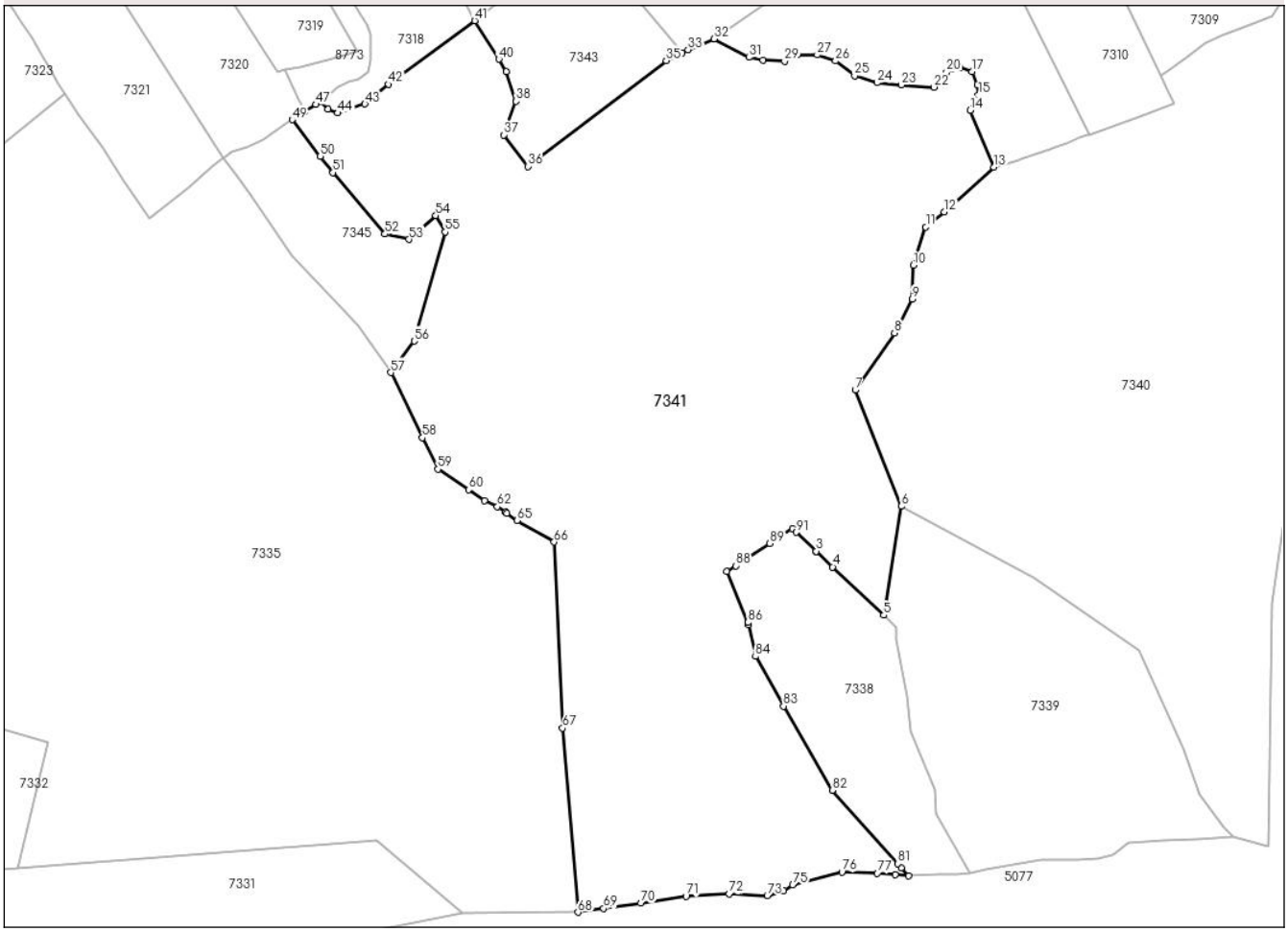

Date referitoare la teren

Crt	Categorie folosință	Intra vilan	Suprafaţa (mp)	Tarla	Parcelă	Nr. topo	Observaţii / Referinţe
1	pasune	NU	133.592	ZAVOI	1P	-	

Lungime Segmente

1) Valorile lungimilor segmentelor sunt obţinute din proiecţie în plan.

Punct început	X / Y	Punct sfârşit	X / Y	Lungime segment
1	550.749,884 671.353,424	2	550.749,891 671.353,418	0.009
4	550.760,534 671.343,348	5	550.793,311 671.312,338	45.122
7	550.775,059 671.456,77	8	550.800,157 671.493,332	44.347
10	550.812,452 671.536,893	11	550.820,222 671.561,405	25.714
13	550.864,132 671.599,707	14	550.848,853 671.636,258	39.616
16	550.853,321 671.652,278	17	550.849,879 671.660,955	9.335

Punct început	X / Y	Punct sfârşit	X / Y	Lungime segment
2	550.749,891 671.353,418	3	550.749,913 671.353,397	0.031
5	550.793,311 671.312,338	6	550.804,497 671.382,275	70.826
8	550.800,157 671.493,332	9	550.811,53 671.515,25	24.693
11	550.820,222 671.561,405	12	550.832,115 671.571,04	15.306
14	550.848,853 671.636,258	15	550.853,97 671.645,944	10.955
17	550.849,879 671.660,955	18	550.842,135 671.663,752	8.234

Punct început	X / Y	Punct sfârşit	X / Y	Lungime segment
3	550.749,913 671.353,397	4	550.760,534 671.343,348	14.622
6	550.804,497 671.382,275	7	550.775,059 671.456,77	80.101
9	550.811,53 671.515,25	10	550.812,452 671.536,893	21.663
12	550.832,115 671.571,04	13	550.864,132 671.599,707	42.976
15	550.853,97 671.645,944	16	550.853,321 671.652,278	6.367
18	550.842,135 671.663,752	19	550.837,275 671.662,953	4.925

Document care conține date cu caracter personal, protejat de prevederile Regulamentului (UE) nr. 679/2016 și Legii 190/2018

Punct început	X / Y	Punct sfârşit	X / Y	Lungime segment
19	550.837,275 671.662,953	20	550.833,677 671.660,555	4.324
22	550.825,357 671.651,035	23	550.804,702 671.652,565	20.711
25	550.774,656 671.658,374	26	550.762,322 671.667,839	15.548
28	550.737,94 671.671,855	29	550.729,622 671.667,552	9.365
31	550.706,675 671.670,134	32	550.684,35 671.682,013	25.289
34	550.663,881 671.673,177	35	550.653,656 671.668,131	11.402
37	550.549,291 671.620,421	38	550.557,243 671.641,957	22.957
40	550.546,087 671.668,965	41	550.530,675 671.693,674	29.122
43	550.460,173 671.640,324	44	550.442,7 671.634,484	18.423
46	550.431,748 671.641,732	47	550.428,608 671.639,94	3.615
49	550.413,364 671.630,175	50	550.431,516 671.606,692	29.681
52	550.473,027 671.556,816	53	550.488,36 671.553,408	15.708
55	550.511,625 671.558,168	56	550.491,941 671.488,129	72.752
58	550.497,088 671.426,213	59	550.507,0 671.406,0	22.513
61	550.537,0 671.386,0	62	550.545,216 671.382,056	9.114
64	550.551,233 671.377,822	65	550.557,852 671.373,165	8.093
67	550.587,146 671.239,992	68	550.596,9 671.121,892	118.501
70	550.637,206 671.127,628	71	550.666,37 671.132,127	29.509
73	550.718,477 671.132,628	74	550.729,022 671.135,529	10.937
76	550.766,443 671.147,536	77	550.789,234 671.146,89	22.8
79	550.809,15 671.145,231	80	550.804,55 671.150,381	6.905
82	550.760,194 671.200,03	83	550.728,914 671.254,043	62.417
85	550.706,487 671.306,398	86	550.705,935 671.307,754	1.464
88	550.698,128 671.344,064	89	550.720,182 671.358,441	26.327
91	550.737,096 671.365,524	1	550.749,884 671.353,424	17.605

Punct început	X / Y	Punct sfârşit	X / Y	Lungime segment
20	550.833,677 671.660,555	21	550.830,396 671.656,081	5.548
23	550.804,702 671.652,565	24	550.788,926 671.653,856	15.829
26	550.762,322 671.667,839	27	550.750,561 671.671,712	12.382
29	550.729,622 671.667,552	30	550.715,854 671.668,269	13.787
32	550.684,35 671.682,013	33	550.667,641 671.675,032	18.108
35	550.653,656 671.668,131	36	550.564,863 671.600,211	111.792
38	550.557,243 671.641,957	39	550.550,948 671.661,174	20.221
41	550.530,675 671.693,674	42	550.475,395 671.652,807	68.746
44	550.442,7 671.634,484	45	550.436,377 671.637,048	6.824
47	550.428,608 671.639,94	48	550.421,741 671.635,647	8.098
50	550.431,516 671.606,692	51	550.439,637 671.596,28	13.205
53	550.488,36 671.553,408	54	550.505,674 671.568,697	23.098
56	550.491,941 671.488,129	57	550.476,835 671.467,987	25.177
59	550.507,0 671.406,0	60	550.526,643 671.392,904	23.609
62	550.545,216 671.382,056	63	550.550,374 671.378,427	6.307
65	550.557,852 671.373,165	66	550.581,616 671.359,299	27.514
68	550.596,9 671.121,892	69	550.613,448 671.124,295	16.722
71	550.666,37 671.132,127	72	550.694,06 671.133,597	27.729
74	550.729,022 671.135,529	75	550.734,87 671.139,294	6.955
77	550.789,234 671.146,89	78	550.800,689 671.145,85	11.502
80	550.804,55 671.150,381	81	550.802,253 671.152,951	3.447
83	550.728,914 671.254,043	84	550.710,919 671.285,933	36.617
86	550.705,935 671.307,754	87	550.692,608 671.340,465	35.322
89	550.720,182 671.358,441	90	550.734,628 671.367,859	17.245

Punct început	X / Y	Punct sfârşit	X / Y	Lungime segment
21	550.830,396 671.656,081	22	550.825,357 671.651,035	7.131
24	550.788,926 671.653,856	25	550.774,656 671.658,374	14.968
27	550.750,561 671.671,712	28	550.737,94 671.671,855	12.622
30	550.715,854 671.668,269	31	550.706,675 671.670,134	9.366
33	550.667,641 671.675,032	34	550.663,881 671.673,177	4.193
36	550.564,863 671.600,211	37	550.549,291 671.620,421	25.514
39	550.550,948 671.661,174	40	550.546,087 671.668,965	9.184
42	550.475,395 671.652,807	43	550.460,173 671.640,324	19.686
45	550.436,377 671.637,048	46	550.431,748 671.641,732	6.585
48	550.421,741 671.635,647	49	550.413,364 671.630,175	10.006
51	550.439,637 671.596,28	52	550.473,027 671.556,816	51.694
54	550.505,674 671.568,697	55	550.511,625 671.558,168	12.094
57	550.476,835 671.467,987	58	550.497,088 671.426,213	46.425
60	550.526,643 671.392,904	61	550.537,0 671.386,0	12.447
63	550.550,374 671.378,427	64	550.551,233 671.377,822	1.051
66	550.581,616 671.359,299	67	550.587,146 671.239,992	119.436
69	550.613,448 671.124,295	70	550.637,206 671.127,628	23.99
72	550.694,06 671.133,597	73	550.718,477 671.132,628	24.435
75	550.734,87 671.139,294	76	550.766,443 671.147,536	32.631
78	550.800,689 671.145,85	79	550.809,15 671.145,231	8.484
81	550.802,253 671.152,951	82	550.760,194 671.200,03	63.13
84	550.710,919 671.285,933	85	550.706,487 671.306,398	20.939
87	550.692,608 671.340,465	88	550.698,128 671.344,064	6.59
90	550.734,628 671.367,859	91	550.737,096 671.365,524	3.398

**** Lungimile segmentelor sunt determinate în planul de proiecţie Stereo 70 şi sunt rotunjite la 1 milimetru.**
***** Distanţa dintre puncte este formată din segmente cumulate ce sunt mai mici decât valoarea 1 milimetru.**

Document care conține date cu caracter personal, protejat de prevederile Regulamentului (UE) nr. 679/2016 și Legii 190/2018

DATE DESPRE IMOBILUL NR. 7342

Oficiul de Cadastru şi Publicitate Imobiliară SUCEAVA
Biroul de Cadastru şi Publicitate Imobiliară Campulung Moldovenesc

A. Partea I. Descrierea imobilului

TEREN Extravilan

Adresa: Jud. Suceava

Nr. Crt	Nr cadastral Nr. topografic	Suprafaţa* (mp)	Observaţii / Referinţe
A1		1.588	Sector cadastral:50 Teren neimprejmuit;

B. Partea II. Proprietari şi acte

Inscrieri privitoare la dreptul de proprietate şi alte drepturi reale		Referinţe
/		
Act Normativ nr. 7, din 13/03/1996 emis de Parlamentul Romaniei (Lege);		
B1	Intabulare, drept de PROPRIETATE, dobandit prin Lege, cota actuala 1/1, cota initiala 1/1	A1
	1) **NEIDENTIFICAT NEIDENTIFICAT**, Lipsa C.N.P.	
Act Administrativ nr. 7036, din 29/06/2023 emis de Primaria Vama (Adeverinta proprietate);		
B2	Se notează posesia faptică.	A1
	1) **MIREUTA VASILE**, Lipsa C.N.P.	

C. Partea III. SARCINI .

Inscrieri privind dezmembramintele dreptului de proprietate, drepturi reale de garanţie şi sarcini	Referinţe
NU SUNT	

Anexa Nr. 1 La Partea I

Teren

Nr cadastral	Suprafaţa (mp)*	Observaţii / Referinţe
	1.588	

* Suprafaţa este determinată in planul de proiecţie Stereo 70.

DETALII LINIARE IMOBIL

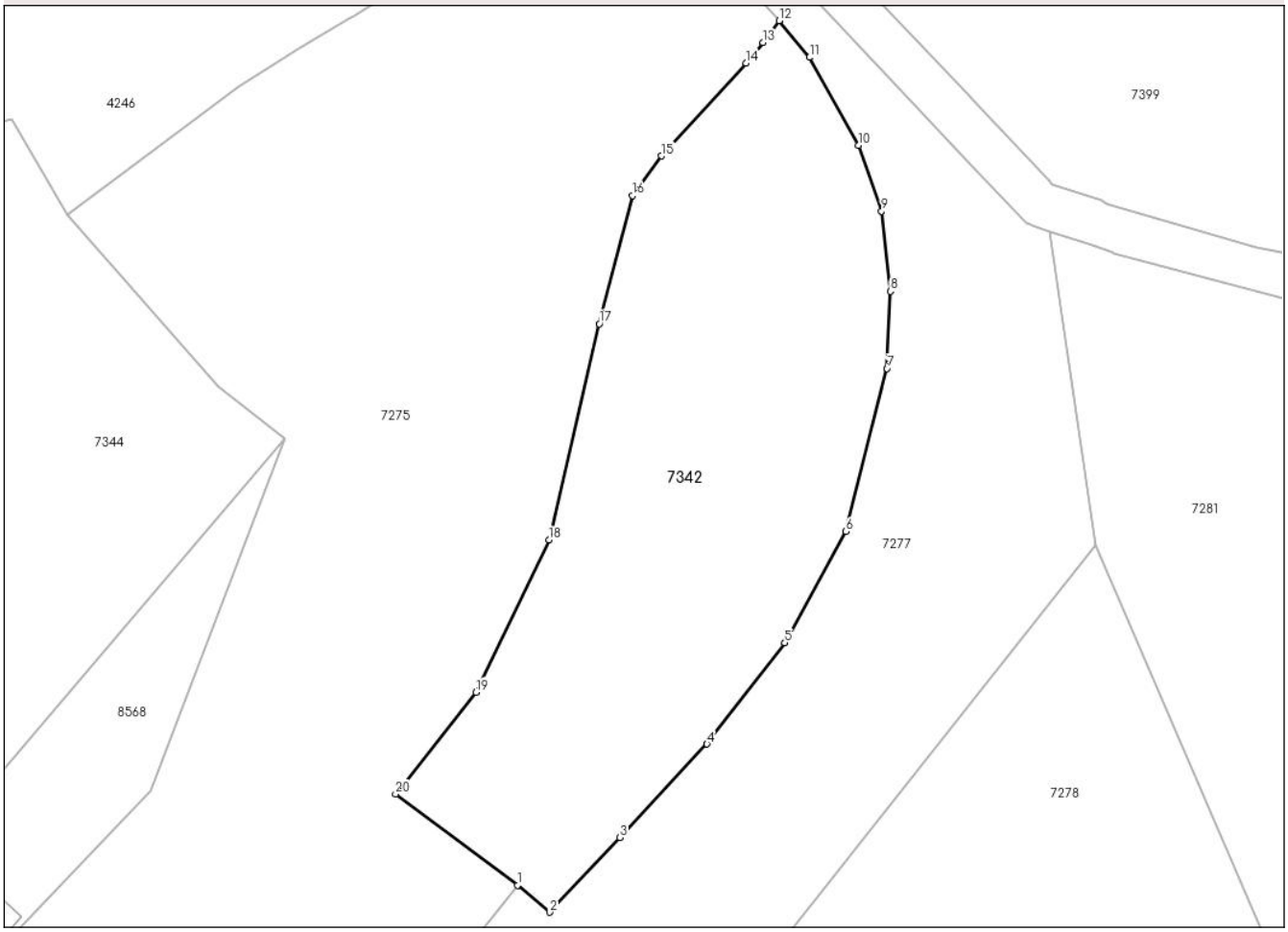

Date referitoare la teren

Crt	Categorie folosință	Intra vilan	Suprafaţa (mp)	Tarla	Parcelă	Nr. topo	Observaţii / Referinţe
1	pasune	NU	1.588	ZAVOI	1P	-	

Lungime Segmente
1) Valorile lungimilor segmentelor sunt obţinute din proiecţie în plan.

Punct început	X / Y	Punct sfârşit	X / Y	Lungime segment (** (m)
1	550.988,386 672.401,265	2	550.991,196 672.398,917	3.662
2	550.991,196 672.398,917	3	550.997,345 672.405,439	8.964
3	550.997,345 672.405,439	4	551.004,956 672.413,612	11.168
4	551.004,956 672.413,612	5	551.011,761 672.422,456	11.159
5	551.011,761 672.422,456	6	551.017,12 672.432,166	11.091

Document care conține date cu caracter personal, protejat de prevederile Regulamentului (UE) nr. 679/2016 și Legii 190/2018

Punct început	X / Y	Punct sfârşit	X / Y	Lungime segment (** (m)
6	551.017,12 672.432,166	7	551.020,712 672.446,417	14.696
7	551.020,712 672.446,417	8	551.021,013 672.453,16	6.75
8	551.021,013 672.453,16	9	551.020,231 672.460,163	7.047
9	551.020,231 672.460,163	10	551.018,212 672.465,925	6.105
10	551.018,212 672.465,925	11	551.013,901 672.473,593	8.797
11	551.013,901 672.473,593	12	551.011,259 672.476,799	4.154
12	551.011,259 672.476,799	13	551.009,845 672.474,883	2.381
13	551.009,845 672.474,883	14	551.008,38 672.473,097	2.31
14	551.008,38 672.473,097	15	551.000,965 672.464,99	10.987
15	551.000,965 672.464,99	16	550.998,457 672.461,518	4.283
16	550.998,457 672.461,518	17	550.995,535 672.450,33	11.563
17	550.995,535 672.450,33	18	550.991,142 672.431,455	19.379
18	550.991,142 672.431,455	19	550.984,759 672.418,14	14.766
19	550.984,759 672.418,14	20	550.977,723 672.409,229	11.353
20	550.977,723 672.409,229	1	550.988,386 672.401,265	13.309

** Lungimile segmentelor sunt determinate în planul de proiecţie Stereo 70 şi sunt rotunjite la 1 milimetru.
*** Distanţa dintre puncte este formată din segmente cumulate ce sunt mai mici decât valoarea 1 milimetru.

Document care conține date cu caracter personal, protejat de prevederile Regulamentului (UE) nr. 679/2016 și Legii 190/2018

DATE DESPRE IMOBILUL NR. 7343

Oficiul de Cadastru şi Publicitate Imobiliară SUCEAVA
Biroul de Cadastru şi Publicitate Imobiliară Campulung Moldovenesc

A. Partea I. Descrierea imobilului

TEREN Extravilan

Adresa: Jud. Suceava

Nr. Crt	Nr cadastral Nr. topografic	Suprafaţa* (mp)	Observaţii / Referinţe
A1		10.000	Sector cadastral:50 Teren neimprejmuit;

B. Partea II. Proprietari şi acte

Inscrieri privitoare la dreptul de proprietate şi alte drepturi reale		Referinţe
/		
Act Normativ nr. 7, din 13/03/1996 emis de Parlamentul Romaniei (Lege);		
B1	Intabulare, drept de PROPRIETATE, dobandit prin Lege, cota actuala 1/1, cota initiala 1/1	A1
	1) **NEIDENTIFICAT NEIDENTIFICAT**, Lipsa C.N.P.	
Act Administrativ nr. 7050, din 29/06/2023 emis de Primaria Vama (Adeverinta proprietate);		
B2	Se notează posesia faptică.	A1
	1) **ISTRATE VLADIMIR**, Lipsa C.N.P.	

C. Partea III. SARCINI .

Inscrieri privind dezmembramintele dreptului de proprietate, drepturi reale de garanţie şi sarcini	Referinţe
NU SUNT	

Document care conține date cu caracter personal, protejat de prevederile Regulamentului (UE) nr. 679/2016 și Legii 190/2018

Anexa Nr. 1 La Partea I

Teren

Nr cadastral	Suprafaţa (mp)*	Observaţii / Referinţe
	10.000	

* Suprafaţa este determinată in planul de proiecţie Stereo 70.

DETALII LINIARE IMOBIL

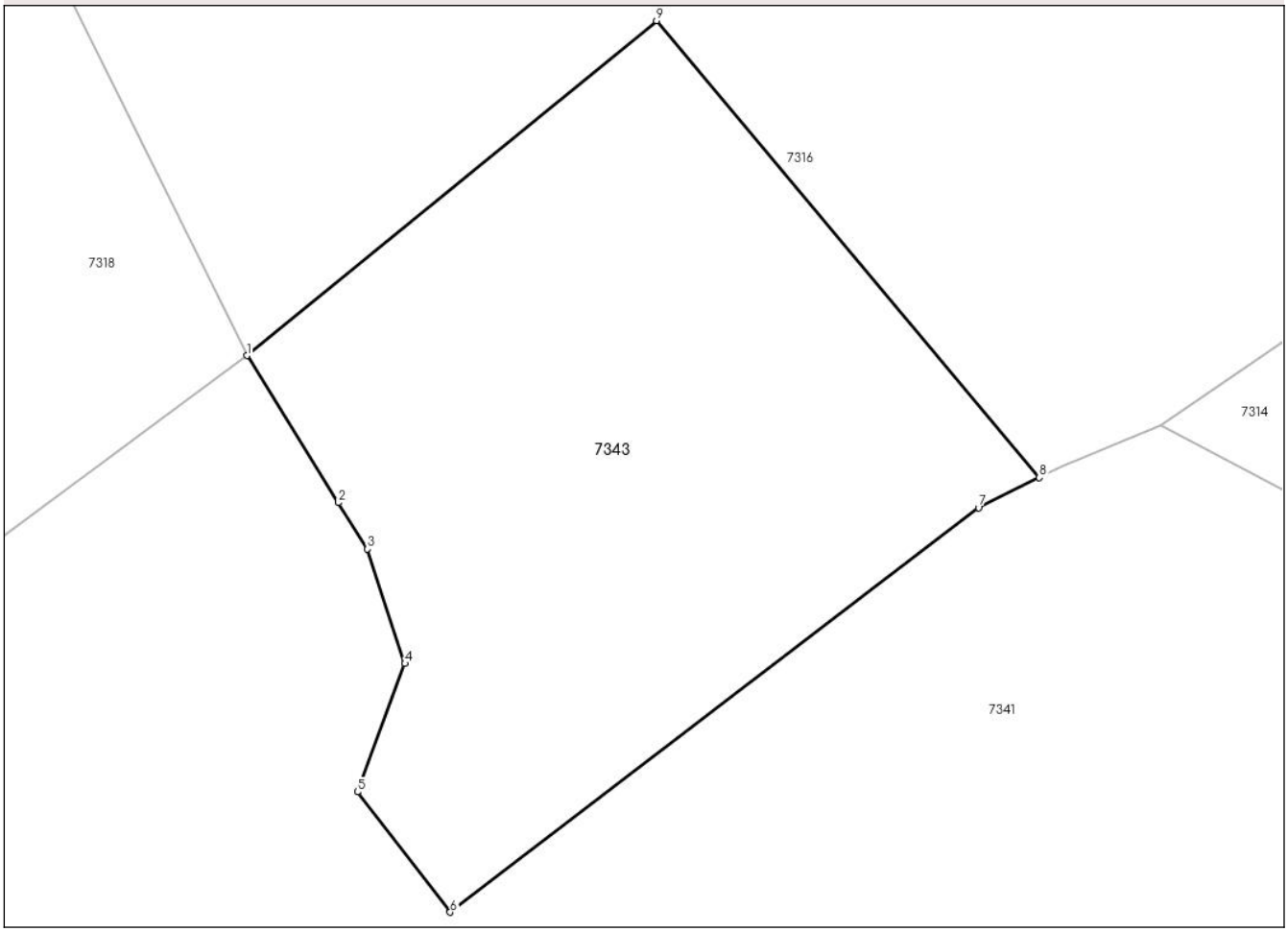

Date referitoare la teren

Crt	Categorie folosință	Intra vilan	Suprafaţa (mp)	Tarla	Parcelă	Nr. topo	Observaţii / Referinţe
1	pasune	NU	10.000	ZAVOI	1P	-	

Lungime Segmente
1) Valorile lungimilor segmentelor sunt obţinute din proiecţie în plan.

Punct început	X / Y	Punct sfârşit	X / Y	Lungime segment (** (m)
1	550.530,675 671.693,674	2	550.546,087 671.668,965	29.122
2	550.546,087 671.668,965	3	550.550,948 671.661,174	9.184
3	550.550,948 671.661,174	4	550.557,243 671.641,957	20.221
4	550.557,243 671.641,957	5	550.549,291 671.620,421	22.957
5	550.549,291 671.620,421	6	550.564,863 671.600,211	25.514

Document care conține date cu caracter personal, protejat de prevederile Regulamentului (UE) nr. 679/2016 și Legii 190/2018

Punct început	X / Y	Punct sfârşit	X / Y	Lungime segment (** (m)
6	550.564,863 671.600,211	7	550.653,656 671.668,131	111.792
7	550.653,656 671.668,131	8	550.663,881 671.673,177	11.402
8	550.663,881 671.673,177	9	550.599,52 671.749,904	100.147
9	550.599,52 671.749,904	1	550.530,675 671.693,674	88.89

** Lungimile segmentelor sunt determinate în planul de proiecţie Stereo 70 şi sunt rotunjite la 1 milimetru.
*** Distanţa dintre puncte este formată din segmente cumulate ce sunt mai mici decât valoarea 1 milimetru.

Document care conține date cu caracter personal, protejat de prevederile Regulamentului (UE) nr. 679/2016 și Legii 190/2018

DATE DESPRE IMOBILUL NR. 7344

Oficiul de Cadastru şi Publicitate Imobiliară SUCEAVA
Biroul de Cadastru şi Publicitate Imobiliară Campulung Moldovenesc

A. Partea I. Descrierea imobilului

TEREN Extravilan

Adresa: Jud. Suceava

Nr. Crt	Nr cadastral Nr. topografic	Suprafaţa* (mp)	Observaţii / Referinţe
A1	38358	3.266	Sector cadastral:50 Teren neimprejmuit; Imprejmuit partial cu gard din lemn (intre punctele 1-4 si 6-12)

B. Partea II. Proprietari şi acte

Inscrieri privitoare la dreptul de proprietate şi alte drepturi reale		Referinţe
7439 / 10/05/2024		
Act Notarial nr. 726, din 17/04/2024 emis de Dorina Rotaru (act administrativ nr 4378 din 17-04-2024, emis de Primaria Vama);		
B1	se notează POSESIA asupra imobilului, ca bun propriu	A1
	1) **BOSANCU CONSTANTIN**	
/		
Act Normativ nr. 7, din 13/03/1996 emis de PARLAMENTUL ROMANIEI (Lege);		
B2	Intabulare, drept de PROPRIETATE, dobandit prin Lege, cota actuala 1/1, cota initiala 1/1	A1
	1) **NEIDENTIFICAT NEIDENTIFICAT**, Lipsa C.N.P.	

C. Partea III. SARCINI .

Inscrieri privind dezmembramintele dreptului de proprietate, drepturi reale de garanţie şi sarcini	Referinţe
NU SUNT	

Anexa Nr. 1 La Partea I

Teren

Nr cadastral	Suprafaţa (mp)*	Observaţii / Referinţe
38358	3.266	Imprejmuit partial cu gard din lemn (intre punctele 1-4 si 6-12)

* Suprafaţa este determinată in planul de proiecţie Stereo 70.

DETALII LINIARE IMOBIL

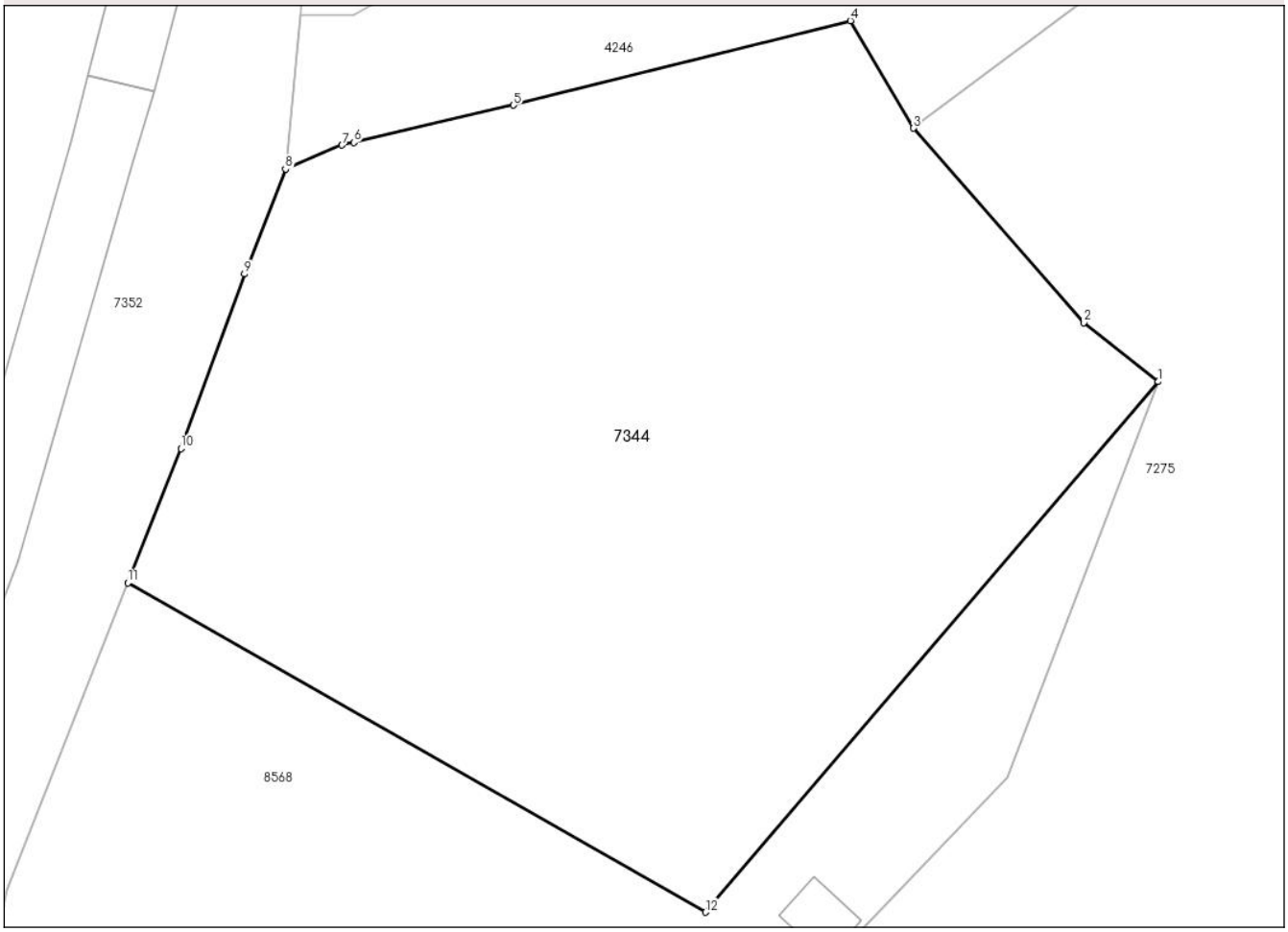

Date referitoare la teren

Crt	Categorie folosință	Intra vilan	Suprafaţa (mp)	Tarla	Parcelă	Nr. topo	Observaţii / Referinţe
1	faneata	NU	3.266	-	1F	-	

Lungime Segmente
1) Valorile lungimilor segmentelor sunt obţinute din proiecţie în plan.

Punct început	X / Y	Punct sfârşit	X / Y	Lungime segment (** (m)
1	550.968,033 672.440,239	2	550.962,262 672.444,803	7.358
2	550.962,262 672.444,803	3	550.949,061 672.459,856	20.022
3	550.949,061 672.459,856	4	550.944,18 672.468,175	9.646
4	550.944,18 672.468,175	5	550.918,053 672.461,644	26.93
5	550.918,053 672.461,644	6	550.905,691 672.458,761	12.694

Document care conține date cu caracter personal, protejat de prevederile Regulamentului (UE) nr. 679/2016 și Legii 190/2018

Punct început	X / Y	Punct sfârşit	X / Y	Lungime segment (** (m)
6	550.905,691 672.458,761	7	550.904,784 672.458,55	0.931
7	550.904,784 672.458,55	8	550.900,388 672.456,691	4.773
8	550.900,388 672.456,691	9	550.897,205 672.448,576	8.717
9	550.897,205 672.448,576	10	550.892,289 672.435,069	14.373
10	550.892,289 672.435,069	11	550.888,177 672.424,671	11.182
11	550.888,177 672.424,671	12	550.932,953 672.399,168	51.53
12	550.932,953 672.399,168	1	550.968,033 672.440,239	54.014

** Lungimile segmentelor sunt determinate în planul de proiecţie Stereo 70 şi sunt rotunjite la 1 milimetru.
*** Distanţa dintre puncte este formată din segmente cumulate ce sunt mai mici decât valoarea 1 milimetru.

Document care conține date cu caracter personal, protejat de prevederile Regulamentului (UE) nr. 679/2016 și Legii 190/2018

DATE DESPRE IMOBILUL NR. 7345

Oficiul de Cadastru şi Publicitate Imobiliară SUCEAVA
Biroul de Cadastru şi Publicitate Imobiliară Campulung Moldovenesc

A. Partea I. Descrierea imobilului

TEREN Extravilan

Adresa: Jud. Suceava

Nr. Crt	Nr cadastral Nr. topografic	Suprafaţa* (mp)	Observaţii / Referinţe
A1		9.000	Sector cadastral:50 Teren neimprejmuit;

B. Partea II. Proprietari şi acte

Inscrieri privitoare la dreptul de proprietate şi alte drepturi reale		Referinţe
/		
Act Normativ nr. 7, din 13/03/1996 emis de Parlamentul Romaniei (Lege);		
B1	Intabulare, drept de PROPRIETATE, dobandit prin Lege, cota actuala 1/1, cota initiala 1/1	A1
	1) **NEIDENTIFICAT NEIDENTIFICAT**, Lipsa C.N.P.	
Act Administrativ nr. 7047, din 29/06/2023 emis de Primaria Vama (Adeverinta proprietate);		
B2	Se notează posesia faptică.	A1
	1) **ISTRATE ILIE**	

C. Partea III. SARCINI .

Inscrieri privind dezmembramintele dreptului de proprietate, drepturi reale de garanţie şi sarcini	Referinţe
NU SUNT	

Document care conține date cu caracter personal, protejat de prevederile Regulamentului (UE) nr. 679/2016 și Legii 190/2018

Anexa Nr. 1 La Partea I

Teren

Nr cadastral	Suprafaţa (mp)*	Observaţii / Referinţe
	9.000	

* Suprafaţa este determinată in planul de proiecţie Stereo 70.

DETALII LINIARE IMOBIL

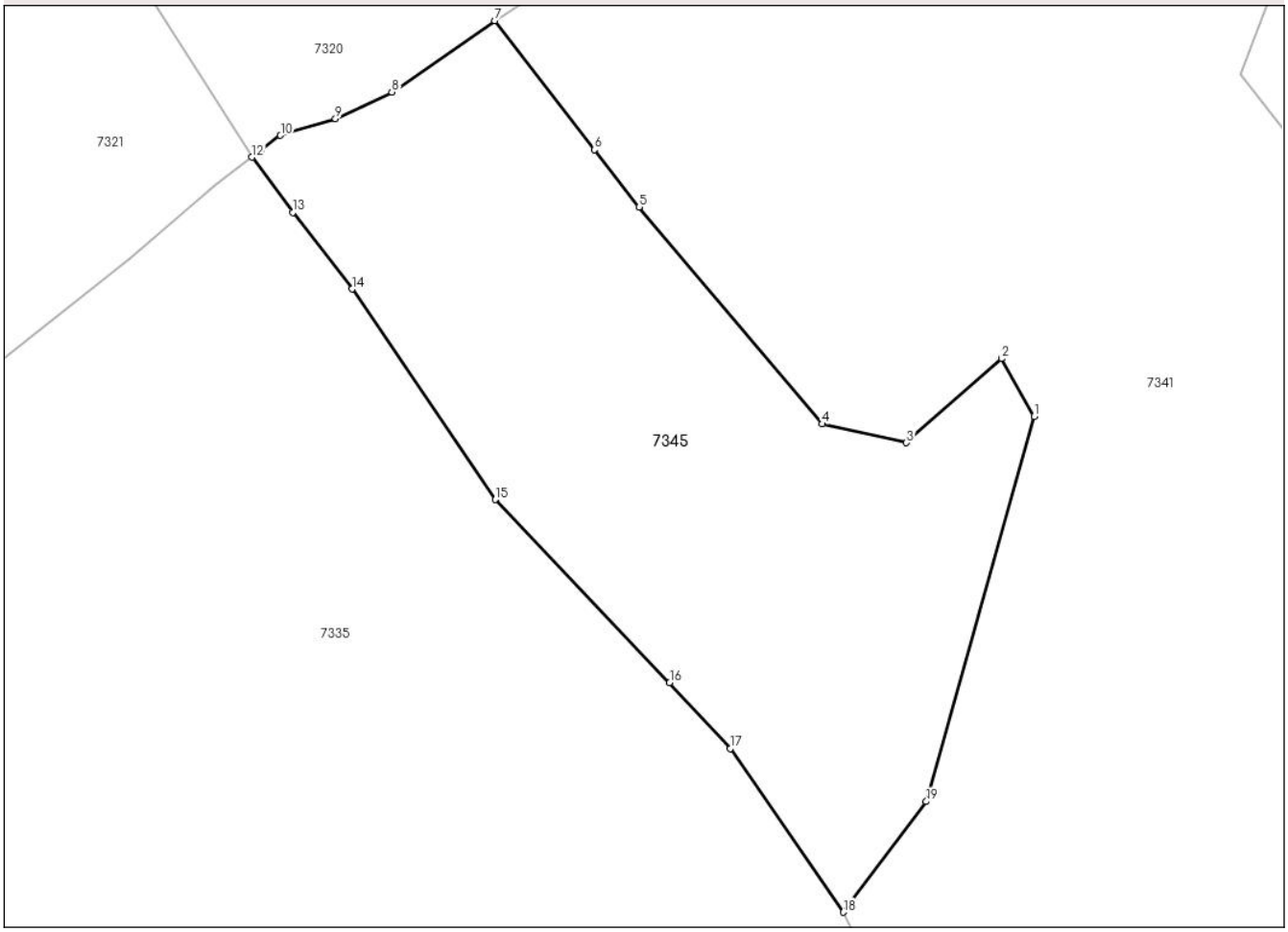

Date referitoare la teren

Crt	Categorie folosință	Intra vilan	Suprafaţa (mp)	Tarla	Parcelă	Nr. topo	Observaţii / Referinţe
1	pasune	NU	9.000	ZAVOI	1P	-	

Lungime Segmente
1) Valorile lungimilor segmentelor sunt obţinute din proiecţie în plan.

Punct început	X / Y	Punct sfârşit	X / Y	Lungime segment (** (m)
1	550.511,625 671.558,168	2	550.505,674 671.568,697	12.094
2	550.505,674 671.568,697	3	550.488,36 671.553,408	23.098
3	550.488,36 671.553,408	4	550.473,027 671.556,816	15.708
4	550.473,027 671.556,816	5	550.439,637 671.596,28	51.694
5	550.439,637 671.596,28	6	550.431,516 671.606,692	13.205

Document care conține date cu caracter personal, protejat de prevederile Regulamentului (UE) nr. 679/2016 și Legii 190/2018

Punct început	X / Y	Punct sfârşit	X / Y	Lungime segment (** (m)
6	550.431,516 671.606,692	7	550.413,364 671.630,175	29.681
7	550.413,364 671.630,175	8	550.394,647 671.617,216	22.765
8	550.394,647 671.617,216	9	550.384,338 671.612,372	11.39
9	550.384,338 671.612,372	10	550.374,352 671.609,313	10.444
10	550.374,352 671.609,313	11	550.370,922 671.606,706	4.308
11	550.370,922 671.606,706	12	550.369,15 671.605,359	2.226
12	550.369,15 671.605,359	13	550.376,604 671.595,305	12.516
13	550.376,604 671.595,305	14	550.387,359 671.581,343	17.624
14	550.387,359 671.581,343	15	550.413,434 671.543,062	46.318
15	550.413,434 671.543,062	16	550.445,223 671.509,757	46.041
16	550.445,223 671.509,757	17	550.456,289 671.497,76	16.321
17	550.456,289 671.497,76	18	550.476,835 671.467,987	36.174
18	550.476,835 671.467,987	19	550.491,941 671.488,129	25.177
19	550.491,941 671.488,129	1	550.511,625 671.558,168	72.752

** Lungimile segmentelor sunt determinate în planul de proiecţie Stereo 70 şi sunt rotunjite la 1 milimetru.
*** Distanţa dintre puncte este formată din segmente cumulate ce sunt mai mici decât valoarea 1 milimetru.

Document care conține date cu caracter personal, protejat de prevederile Regulamentului (UE) nr. 679/2016 și Legii 190/2018

DATE DESPRE IMOBILUL NR. 8568

Oficiul de Cadastru şi Publicitate Imobiliară SUCEAVA
Biroul de Cadastru şi Publicitate Imobiliară Campulung Moldovenesc

A. Partea I. Descrierea imobilului

TEREN Extravilan

Adresa: Jud. Suceava

Nr. Crt	Nr cadastral Nr. topografic	Suprafaţa* (mp)	Observaţii / Referinţe
A1	38373	3.853	Sector cadastral:50 Teren neimprejmuit; Imprejmuit partial cu gar din lemn 9 intre punctele 6-14)

Construcţii

Crt	Nr cadastral Nr. topografic	Adresa	Observaţii / Referinţe
A1.1	38373-C1	Jud. Suceava	Nr. niveluri:1; S. construita la sol:20 mp; Fanar

B. Partea II. Proprietari şi acte

Inscrieri privitoare la dreptul de proprietate şi alte drepturi reale		Referinţe
7478 / 10/05/2024		
Act Notarial nr. 726, din 17/04/2024 emis de Dorina Rotaru (act administrativ nr 4376 din 17-04-2024, emis de Primaria Vama);		
B1	se notează POSESIA asupra terenului, ca bun propriu	A1
	1) **BOSANCU CONSTANTIN**	
/		
Act Normativ nr. 7, din 13/03/1996 emis de PARLAMENTUL ROMANIEI (Lege);		
B2	Intabulare, drept de PROPRIETATE, dobandit prin Lege, cota actuala 1/1, cota initiala 1/1	A1
	1) **NEIDENTIFICAT NEIDENTIFICAT**, Lipsa C.N.P.	
Act Administrativ nr. 1617, din 09/02/2023 emis de Primaria Comunei Vama (Adeverinta proprietate);		
B3	Intabulare, drept de PROPRIETATE, dobandit prin Construire, cota actuala 1/1, cota initiala 1/1	A1.1
	1) **BOSANCU CONSTANTIN**	

C. Partea III. SARCINI .

Inscrieri privind dezmembramintele dreptului de proprietate, drepturi reale de garanţie şi sarcini	Referinţe
NU SUNT	

Document care conține date cu caracter personal, protejat de prevederile Regulamentului (UE) nr. 679/2016 și Legii 190/2018

Anexa Nr. 1 La Partea I

Teren

Nr cadastral	Suprafaţa (mp)*	Observaţii / Referinţe
38373	3.853	Imprejmuit partial cu gar din lemn 9 intre punctele 6-14)

* Suprafaţa este determinată in planul de proiecţie Stereo 70.

DETALII LINIARE IMOBIL

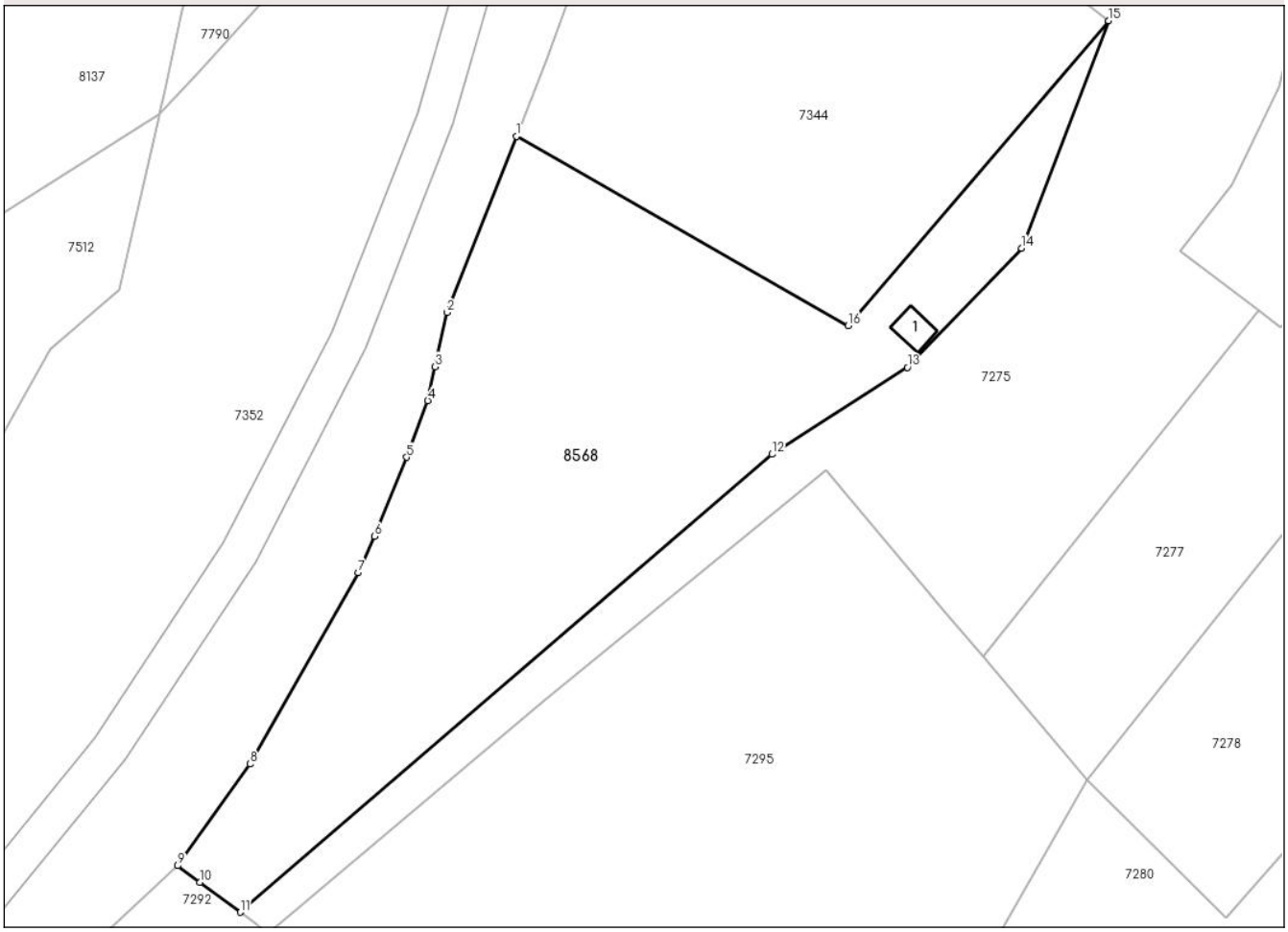

Date referitoare la teren

Crt	Categorie folosință	Intra vilan	Suprafaţa (mp)	Tarla	Parcelă	Nr. topo	Observaţii / Referinţe
1	faneata	NU	3.853	-	1F	-	

Date referitoare la construcţii

Crt	Număr	Destinaţie construcţie	Supraf. (mp)	Situaţie juridică	Observaţii / Referinţe
A1.1	38373-C1	constructii anexa	20	Cu acte	Nr. niveluri:1; S. construita la sol:20 mp; Fanar

Lungime Segmente
1) Valorile lungimilor segmentelor sunt obţinute din proiecţie în plan.

Punct început	X / Y	Punct sfârşit	X / Y	Lungime segment (** (m)
1	550.888,177 672.424,671	2	550.878,79 672.400,933	25.527
2	550.878,79 672.400,933	3	550.877,217 672.393,622	7.478
3	550.877,217 672.393,622	4	550.876,234 672.389,05	4.676
4	550.876,234 672.389,05	5	550.873,372 672.381,409	8.16

Document care conține date cu caracter personal, protejat de prevederile Regulamentului (UE) nr. 679/2016 și Legii 190/2018

Punct început	X / Y	Punct sfârşit	X / Y	Lungime segment (** (m)
5	550.873,372 672.381,409	6	550.869,041 672.370,752	11.503
6	550.869,041 672.370,752	7	550.866,855 672.365,862	5.356
7	550.866,855 672.365,862	8	550.852,23 672.340,079	29.642
8	550.852,23 672.340,079	9	550.842,51 672.326,38	16.797
9	550.842,51 672.326,38	10	550.845,489 672.324,166	3.712
10	550.845,489 672.324,166	11	550.850,931 672.320,123	6.779
11	550.850,931 672.320,123	12	550.922,658 672.381,829	94.616
12	550.922,658 672.381,829	13	550.940,925 672.393,517	21.686
13	550.940,925 672.393,517	14	550.956,329 672.409,569	22.247
14	550.956,329 672.409,569	15	550.968,033 672.440,239	32.827
15	550.968,033 672.440,239	16	550.932,953 672.399,168	54.014
16	550.932,953 672.399,168	1	550.888,177 672.424,671	51.53

** Lungimile segmentelor sunt determinate în planul de proiecţie Stereo 70 şi sunt rotunjite la 1 milimetru.
*** Distanţa dintre puncte este formată din segmente cumulate ce sunt mai mici decât valoarea 1 milimetru.

Document care conține date cu caracter personal, protejat de prevederile Regulamentului (UE) nr. 679/2016 și Legii 190/2018

DATE DESPRE IMOBILUL NR. 8726

Oficiul de Cadastru şi Publicitate Imobiliară SUCEAVA
Biroul de Cadastru şi Publicitate Imobiliară Campulung Moldovenesc

A. Partea I. Descrierea imobilului

TEREN Extravilan

Adresa: Jud. Suceava

Nr. Crt	Nr cadastral Nr. topografic	Suprafaţa* (mp)	Observaţii / Referinţe
A1		11.712	Sector cadastral:50 Teren neimprejmuit;

B. Partea II. Proprietari şi acte

Inscrieri privitoare la dreptul de proprietate şi alte drepturi reale		Referinţe
/		
Act Normativ nr. 7, din 13/03/1996 emis de Parlamentul Romaniei (Lege);		
B1	Inscrierea provizorie, drept de PROPRIETATE, dobandit prin Lege, cota actuala 1/1, cota initiala 1/1	A1
	1) **COMUNA VAMA**, CIF:4326698, Proprietar neidentificat.	

C. Partea III. SARCINI .

Inscrieri privind dezmembramintele dreptului de proprietate, drepturi reale de garanţie şi sarcini	Referinţe
NU SUNT	

Anexa Nr. 1 La Partea I

Teren

Nr cadastral	Suprafaţa (mp)*	Observaţii / Referinţe
	11.712	

* Suprafaţa este determinată in planul de proiecţie Stereo 70.

DETALII LINIARE IMOBIL

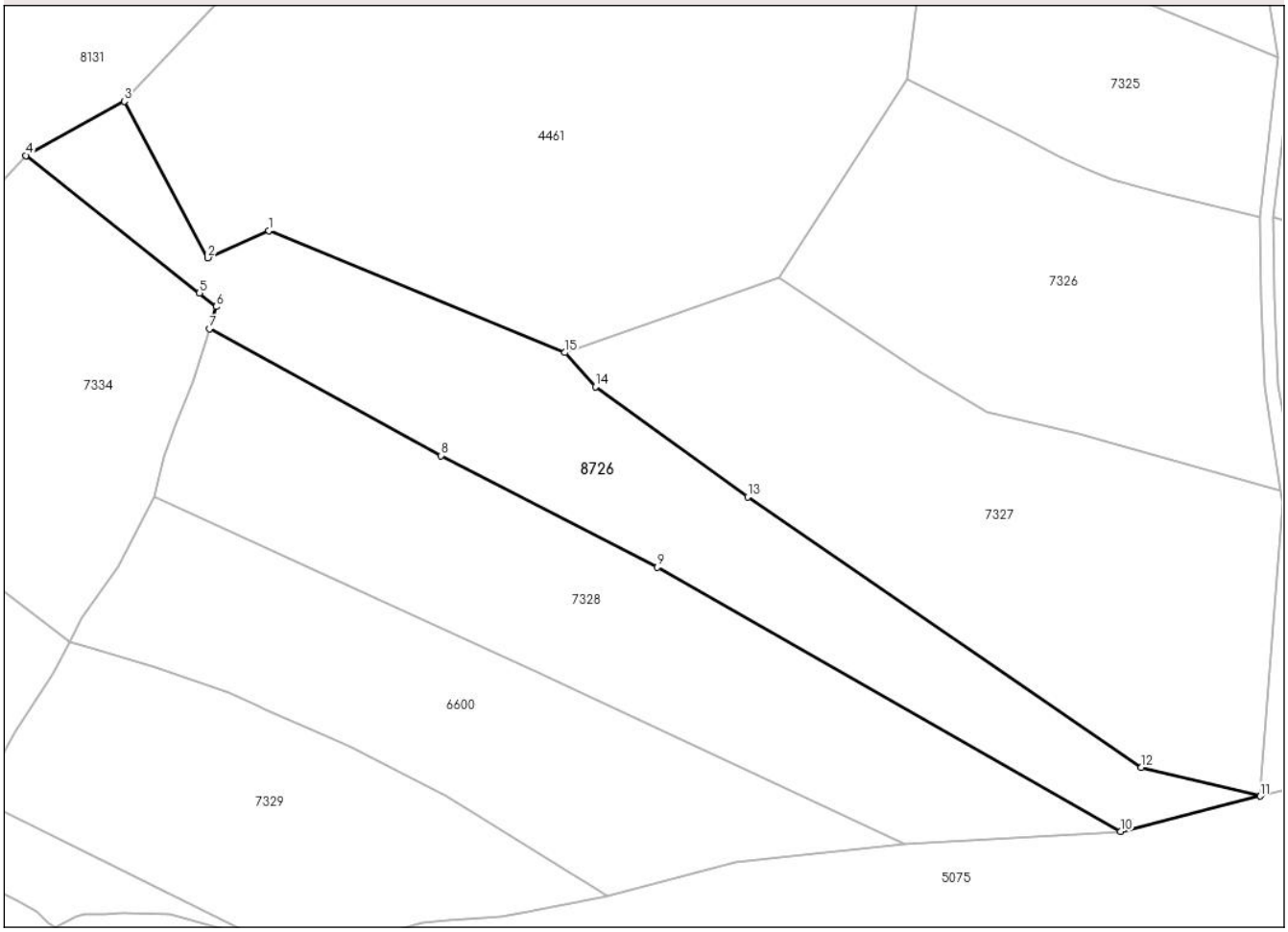

Date referitoare la teren

Crt	Categorie folosință	Intra vilan	Suprafaţa (mp)	Tarla	Parcelă	Nr. topo	Observaţii / Referinţe
1	ape curgatoare	NU	11.712	-	1HR	-	

Lungime Segmente
1) Valorile lungimilor segmentelor sunt obţinute din proiecţie în plan.

Punct început	X / Y	Punct sfârşit	X / Y	Lungime segment (** (m)
1	549.870,595 671.251,581	2	549.852,35 671.243,575	19.924
2	549.852,35 671.243,575	3	549.827,443 671.290,208	52.868
3	549.827,443 671.290,208	4	549.798,09 671.274,024	33.52
4	549.798,09 671.274,024	5	549.849,846 671.233,039	66.019
5	549.849,846 671.233,039	6	549.854,842 671.228,993	6.429

Document care conține date cu caracter personal, protejat de prevederile Regulamentului (UE) nr. 679/2016 și Legii 190/2018

Punct început	X / Y	Punct sfârşit	X / Y	Lungime segment (** (m)
6	549.854,842 671.228,993	7	549.852,823 671.222,401	6.894
7	549.852,823 671.222,401	8	549.921,817 671.184,614	78.665
8	549.921,817 671.184,614	9	549.986,413 671.151,364	72.651
9	549.986,413 671.151,364	10	550.124,609 671.072,566	159.083
10	550.124,609 671.072,566	11	550.166,268 671.083,152	42.983
11	550.166,268 671.083,152	12	550.130,794 671.091,726	36.496
12	550.130,794 671.091,726	13	550.013,36 671.172,365	142.454
13	550.013,36 671.172,365	14	549.967,96 671.205,175	56.015
14	549.967,96 671.205,175	15	549.958,813 671.215,311	13.653
15	549.958,813 671.215,311	1	549.870,595 671.251,581	95.383

** Lungimile segmentelor sunt determinate în planul de proiecţie Stereo 70 şi sunt rotunjite la 1 milimetru.
*** Distanţa dintre puncte este formată din segmente cumulate ce sunt mai mici decât valoarea 1 milimetru.

Document care conține date cu caracter personal, protejat de prevederile Regulamentului (UE) nr. 679/2016 și Legii 190/2018

DATE DESPRE IMOBILUL NR. 8773

Oficiul de Cadastru şi Publicitate Imobiliară SUCEAVA
Biroul de Cadastru şi Publicitate Imobiliară Campulung Moldovenesc

A. Partea I. Descrierea imobilului

TEREN Extravilan

Adresa: Jud. Suceava

Nr. Crt	Nr cadastral Nr. topografic	Suprafaţa* (mp)	Observaţii / Referinţe
A1	38378	2.831	Sector cadastral:50 Teren neimprejmuit; Teren partial imprejmuit cu gard din lemn.

B. Partea II. Proprietari şi acte

Inscrieri privitoare la dreptul de proprietate şi alte drepturi reale		Referinţe
9071 / 30/05/2024		
Act Administrativ nr. 5552, din 23/05/2024 emis de Primaria com. Vama (act administrativ nr 13951 din 08-12-2023, emis de Primaria com. Vama;act notarial nr 1631 din 29-05-2024, emis de BIN Scraba Luminita Doru Paul;inscris sub semnatura privata nr 128 - PVV din 24-05-2024, emis de PFA Preutescu Sorin-George);		
B1	se noteaza posesia bun comun in dev.	A1
	1) **BOŞUTAR MIHAI** 2) **BOŞUTAR LUCEA-ILARIA**	
/		
Act Normativ nr. 7, din 13/03/1996 emis de PARLAMENTUL ROMANIEI (Lege);		
B2	Intabulare, drept de PROPRIETATE, dobandit prin Lege, cota actuala 1/1, cota initiala 1/1	A1
	1) **NEIDENTIFICAT NEIDENTIFICAT**, Lipsa C.N.P.	

C. Partea III. SARCINI .

Inscrieri privind dezmembramintele dreptului de proprietate, drepturi reale de garanţie şi sarcini	Referinţe
NU SUNT	

Anexa Nr. 1 La Partea I

Teren

Nr cadastral	Suprafaţa (mp)*	Observaţii / Referinţe
38378	2.831	Teren partial imprejmuit cu gard din lemn.

* Suprafaţa este determinată in planul de proiecţie Stereo 70.

DETALII LINIARE IMOBIL

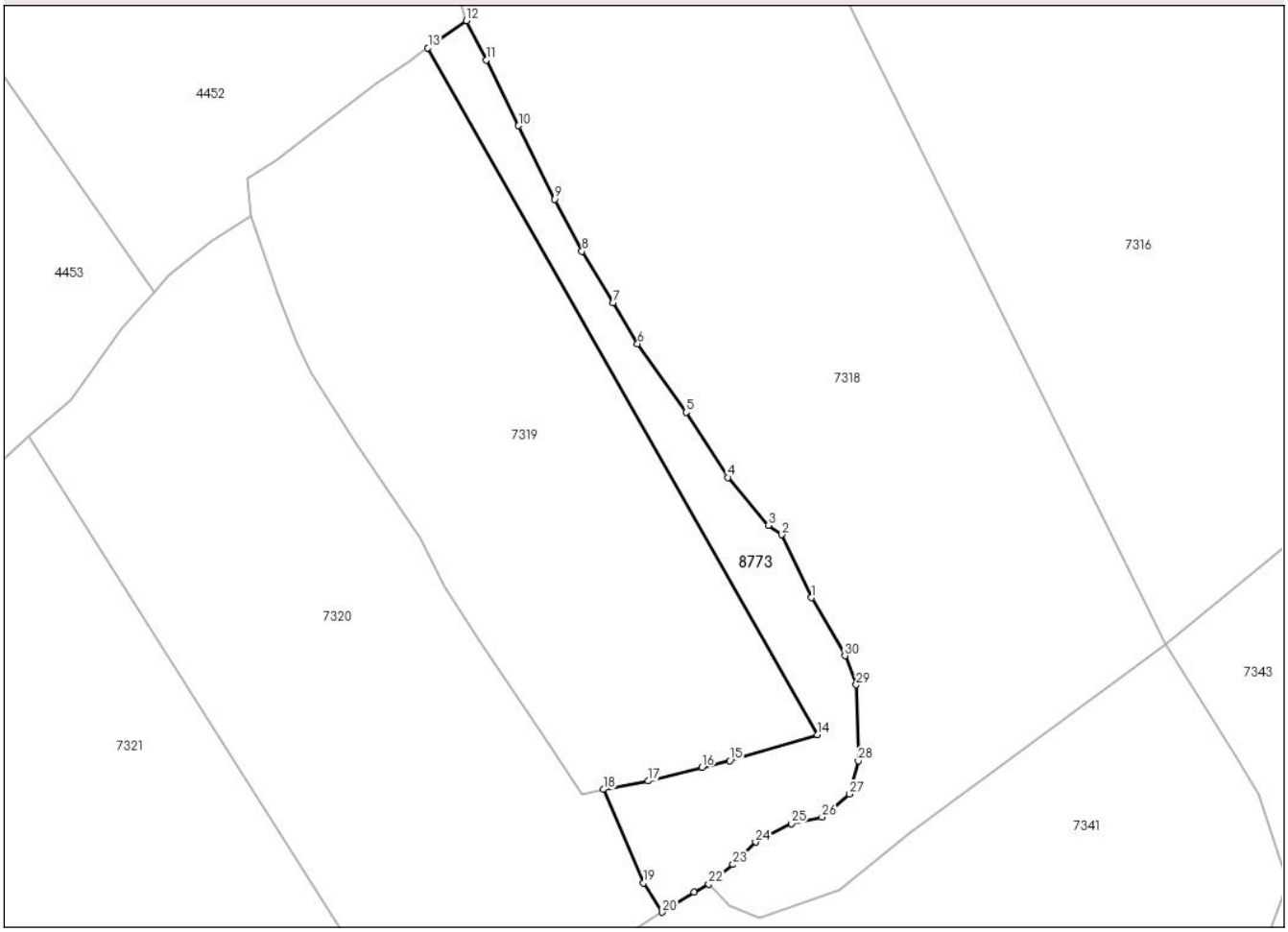

Date referitoare la teren

Crt	Categorie folosință	Intra vilan	Suprafaţa (mp)	Tarla	Parcelă	Nr. topo	Observaţii / Referinţe
1	faneata	NU	2.831	-	1F	-	

Lungime Segmente

1) Valorile lungimilor segmentelor sunt obţinute din proiecţie în plan.

Punct început	X / Y	Punct sfârşit	X / Y	Lungime segment (** (m)
1	550.454,068 671.703,694	2	550.447,592 671.717,306	15.074
3	550.444,667 671.719,307	4	550.435,894 671.729,706	13.605
5	550.426,859 671.743,784	6	550.416,375 671.758,612	18.16
7	550.411,036 671.767,529	8	550.404,327 671.778,625	12.967
9	550.398,463 671.789,867	10	550.390,602 671.805,757	17.728

Punct început	X / Y	Punct sfârşit	X / Y	Lungime segment (** (m)
2	550.447,592 671.717,306	3	550.444,667 671.719,307	3.544
4	550.435,894 671.729,706	5	550.426,859 671.743,784	16.728
6	550.416,375 671.758,612	7	550.411,036 671.767,529	10.393
8	550.404,327 671.778,625	9	550.398,463 671.789,867	12.679
10	550.390,602 671.805,757	11	550.383,651 671.819,995	15.844

Document care conține date cu caracter personal, protejat de prevederile Regulamentului (UE) nr. 679/2016 și Legii 190/2018

Punct început	X / Y	Punct sfârşit	X / Y	Lungime segment (** (m)
11	550.383,651 671.819,995	12	550.379,276 671.828,489	9.555
13	550.370,981 671.822,602	14	550.455,339 671.674,032	170.849
15	550.436,305 671.668,42	16	550.430,312 671.666,949	6.171
17	550.418,679 671.664,023	18	550.408,987 671.662,206	9.861
19	550.417,636 671.641,952	20	550.421,741 671.635,647	7.524
21	550.428,608 671.639,94	22	550.431,748 671.641,732	3.615
23	550.437,036 671.645,951	24	550.441,917 671.650,828	6.9
25	550.449,686 671.654,833	26	550.456,329 671.656,229	6.788
27	550.462,304 671.661,192	28	550.464,153 671.668,395	7.436
29	550.463,71 671.684,848	30	550.461,273 671.691,122	6.731

Punct început	X / Y	Punct sfârşit	X / Y	Lungime segment (** (m)
12	550.379,276 671.828,489	13	550.370,981 671.822,602	10.172
14	550.455,339 671.674,032	15	550.436,305 671.668,42	19.843
16	550.430,312 671.666,949	17	550.418,679 671.664,023	11.995
18	550.408,987 671.662,206	19	550.417,636 671.641,952	22.023
20	550.421,741 671.635,647	21	550.428,608 671.639,94	8.098
22	550.431,748 671.641,732	23	550.437,036 671.645,951	6.765
24	550.441,917 671.650,828	25	550.449,686 671.654,833	8.741
26	550.456,329 671.656,229	27	550.462,304 671.661,192	7.767
28	550.464,153 671.668,395	29	550.463,71 671.684,848	16.459
30	550.461,273 671.691,122	1	550.454,068 671.703,694	14.49

** Lungimile segmentelor sunt determinate în planul de proiecţie Stereo 70 şi sunt rotunjite la 1 milimetru.
*** Distanţa dintre puncte este formată din segmente cumulate ce sunt mai mici decât valoarea 1 milimetru.

Document care conține date cu caracter personal, protejat de prevederile Regulamentului (UE) nr. 679/2016 și Legii 190/2018