DATE DESPRE IMOBILUL NR. 4594

Oficiul de Cadastru şi Publicitate Imobiliară SUCEAVA
Biroul de Cadastru şi Publicitate Imobiliară Campulung Moldovenesc

A. Partea I. Descrierea imobilului

TEREN Extravilan Nr. CF vechi:4924

Adresa: Jud. Suceava

Nr. Crt	Nr cadastral Nr. topografic	Suprafaţa* (mp)	Observaţii / Referinţe
A1	33327	5.964	Sector cadastral:9 Teren neimprejmuit; Terenul face parte din CF 4924

B. Partea II. Proprietari şi acte

Inscrieri privitoare la dreptul de proprietate şi alte drepturi reale		Referinţe
6210 / 08/05/2017		
Act Notarial nr. 19, din 05/05/2017 emis de Catargiu TUDOR-MARIAN;		
B2	Intabulare, drept de PROPRIETATE, dobandit prin Succesiune, cota actuala 1/1, cota initiala 1/1	A1
	1) **RUSU CONSTANTIN**	

C. Partea III. SARCINI .

Inscrieri privind dezmembramintele dreptului de proprietate, drepturi reale de garanţie şi sarcini	Referinţe
NU SUNT	

Document care conține date cu caracter personal, protejat de prevederile Regulamentului (UE) nr. 679/2016 și Legii 190/2018

Anexa Nr. 1 La Partea I

Teren

Nr cadastral	Suprafaţa (mp)*	Observaţii / Referinţe
33327	5.964	Terenul face parte din CF 4924

* Suprafaţa este determinată in planul de proiecţie Stereo 70.

DETALII LINIARE IMOBIL

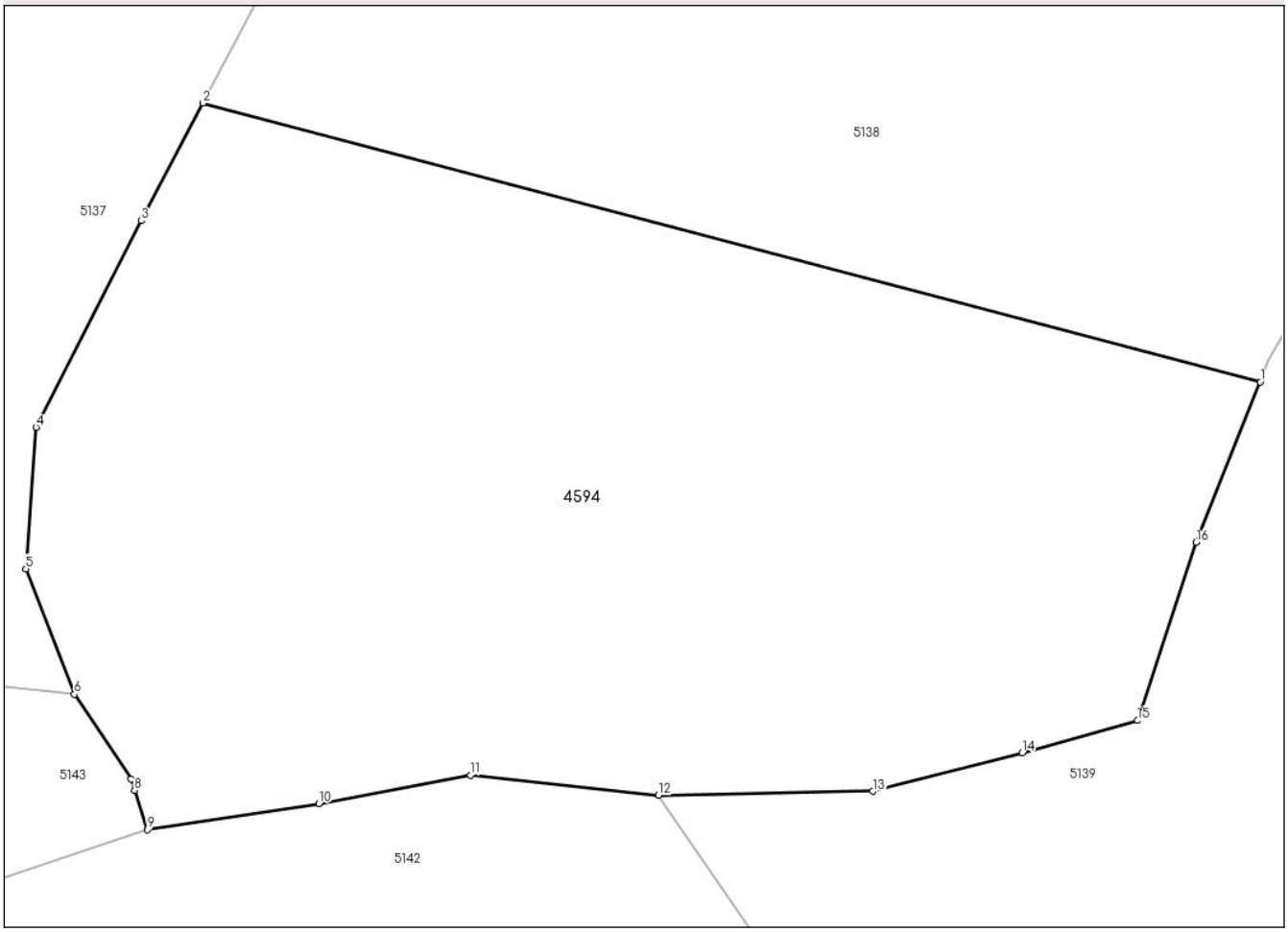

Date referitoare la teren

Crt	Categorie folosință	Intra vilan	Suprafaţa (mp)	Tarla	Parcelă	Nr. topo	Observaţii / Referinţe
1	faneata	NU	5.964	ARINIȘ	1F	3340	

Lungime Segmente
1) Valorile lungimilor segmentelor sunt obţinute din proiecţie în plan.

Punct început	X / Y	Punct sfârşit	X / Y	Lungime segment (** (m)
1	558.135,02 677.422,652	2	558.031,637 677.449,881	106.908
2	558.031,637 677.449,881	3	558.025,578 677.438,388	12.993
3	558.025,578 677.438,388	4	558.015,301 677.418,229	22.627
4	558.015,301 677.418,229	5	558.014,313 677.404,395	13.87
5	558.014,313 677.404,395	6	558.019,056 677.392,141	13.139

Document care conține date cu caracter personal, protejat de prevederile Regulamentului (UE) nr. 679/2016 și Legii 190/2018

Punct început	X / Y	Punct sfârşit	X / Y	Lungime segment (** (m)
6	558.019,056 677.392,141	7	558.024,59 677.383,84	9.976
7	558.024,59 677.383,84	8	558.024,934 677.382,767	1.127
8	558.024,934 677.382,767	9	558.026,171 677.378,9	4.061
9	558.026,171 677.378,9	10	558.042,97 677.381,469	16.994
10	558.042,97 677.381,469	11	558.057,793 677.384,236	15.079
11	558.057,793 677.384,236	12	558.076,173 677.382,259	18.486
12	558.076,173 677.382,259	13	558.097,122 677.382,655	20.953
13	558.097,122 677.382,655	14	558.111,747 677.386,41	15.099
14	558.111,747 677.386,41	15	558.123,013 677.389,572	11.701
15	558.123,013 677.389,572	16	558.128,744 677.406,964	18.312
16	558.128,744 677.406,964	1	558.135,02 677.422,652	16.897

** Lungimile segmentelor sunt determinate în planul de proiecţie Stereo 70 şi sunt rotunjite la 1 milimetru.
*** Distanţa dintre puncte este formată din segmente cumulate ce sunt mai mici decât valoarea 1 milimetru.

Document care conține date cu caracter personal, protejat de prevederile Regulamentului (UE) nr. 679/2016 și Legii 190/2018

DATE DESPRE IMOBILUL NR. 5135

Oficiul de Cadastru şi Publicitate Imobiliară SUCEAVA
Biroul de Cadastru şi Publicitate Imobiliară Campulung Moldovenesc

A. Partea I. Descrierea imobilului

TEREN Extravilan

Adresa: Jud. Suceava

Nr. Crt	Nr cadastral Nr. topografic	Suprafaţa* (mp)	Observaţii / Referinţe
A1		42.200	Sector cadastral:9 Teren neimprejmuit; Terenul face parte din parcela 3703/1

B. Partea II. Proprietari şi acte

Inscrieri privitoare la dreptul de proprietate şi alte drepturi reale		Referinţe
/		
Act Normativ nr. 7, din 13/03/1996 emis de Parlamentul Romaniei (Lege);		
B1	Inscrierea provizorie, drept de PROPRIETATE, dobandit prin Lege, cota actuala 1/1, cota initiala 1/1	A1
	1) **COMUNA VAMA**, CIF:4326698	

C. Partea III. SARCINI .

Inscrieri privind dezmembramintele dreptului de proprietate, drepturi reale de garanţie şi sarcini	Referinţe
NU SUNT	

Document care conține date cu caracter personal, protejat de prevederile Regulamentului (UE) nr. 679/2016 și Legii 190/2018

Anexa Nr. 1 La Partea I

Teren

Nr cadastral	Suprafaţa (mp)*	Observaţii / Referinţe
	42.200	Terenul face parte din parcela 3703/1

* Suprafaţa este determinată in planul de proiecţie Stereo 70.

DETALII LINIARE IMOBIL

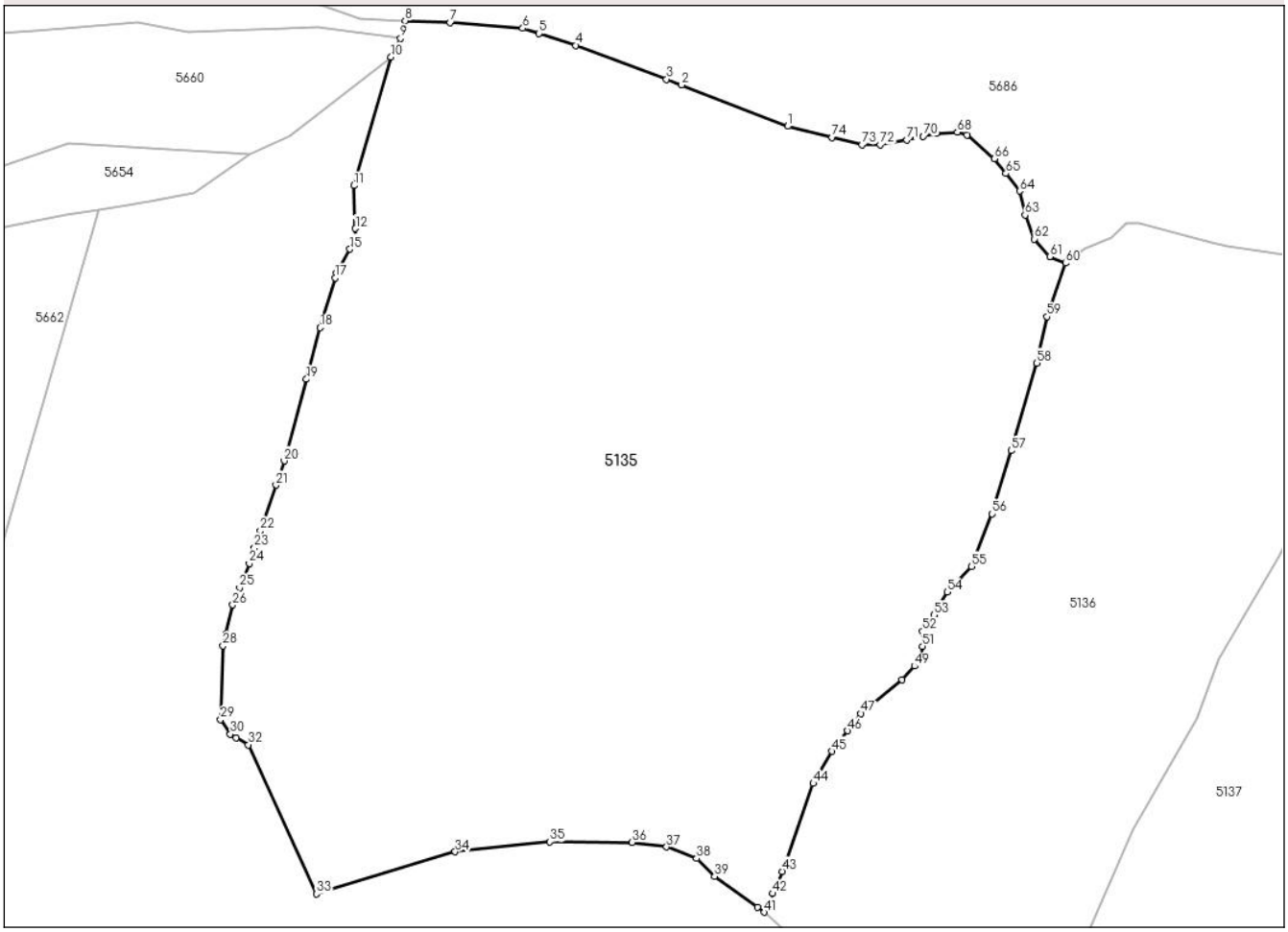

Date referitoare la teren

Crt	Categorie folosință	Intra vilan	Suprafaţa (mp)	Tarla	Parcelă	Nr. topo	Observaţii / Referinţe
1	pasune	NU	42.200	ARINIȘ	1P	-	

Lungime Segmente

1) Valorile lungimilor segmentelor sunt obţinute din proiecţie în plan.

Punct început	X / Y	Punct sfârşit	X / Y	Lungime segment
1	557.886,111 677.703,272	2	557.855,901 677.715,031	32.418
4	557.825,737 677.726,308	5	557.815,19 677.729,707	11.081
7	557.789,804 677.732,86	8	557.776,984 677.733,359	12.83
10	557.772,938 677.723,025	11	557.762,378 677.686,368	38.148
13	557.762,899 677.671,273	14	557.762,307 677.670,206	1.22
16	557.757,433 677.661,435	17	557.757,01 677.660,021	1.477

Punct început	X / Y	Punct sfârşit	X / Y	Lungime segment
2	557.855,901 677.715,031	3	557.851,529 677.716,666	4.668
5	557.815,19 677.729,707	6	557.810,523 677.731,211	4.903
8	557.776,984 677.733,359	9	557.775,675 677.728,318	5.208
11	557.762,378 677.686,368	12	557.762,8 677.674,14	12.235
14	557.762,307 677.670,206	15	557.761,227 677.668,264	2.223
17	557.757,01 677.660,021	18	557.752,77 677.645,87	14.772

Punct început	X / Y	Punct sfârşit	X / Y	Lungime segment
3	557.851,529 677.716,666	4	557.825,737 677.726,308	27.535
6	557.810,523 677.731,211	7	557.789,804 677.732,86	20.785
9	557.775,675 677.728,318	10	557.772,938 677.723,025	5.959
12	557.762,8 677.674,14	13	557.762,899 677.671,273	2.869
15	557.761,227 677.668,264	16	557.757,433 677.661,435	7.811
18	557.752,77 677.645,87	19	557.748,805 677.631,179	15.216

Document care conține date cu caracter personal, protejat de prevederile Regulamentului (UE) nr. 679/2016 și Legii 190/2018

Punct început	X / Y	Punct sfârşit	X / Y	Lungime segment
19	557.748,805 677.631,179	20	557.742,509 677.607,86	24.154
22	557.735,672 677.587,983	23	557.734,025 677.583,197	5.061
25	557.729,757 677.571,762	26	557.727,819 677.566,819	5.31
28	557.725,02 677.555,16	29	557.724,321 677.534,173	20.999
31	557.728,759 677.529,006	32	557.732,249 677.526,944	4.054
34	557.791,266 677.496,491	35	557.818,325 677.499,287	27.203
37	557.851,591 677.497,877	38	557.860,182 677.494,56	9.209
40	557.877,495 677.480,691	41	557.879,492 677.479,257	2.458
43	557.884,556 677.490,901	44	557.893,457 677.515,964	26.597
46	557.903,301 677.530,957	47	557.907,042 677.535,874	6.178
49	557.922,366 677.549,403	50	557.924,142 677.551,333	2.623
52	557.924,61 677.559,297	53	557.927,889 677.563,982	5.718
55	557.938,664 677.577,802	56	557.944,52 677.592,793	16.094
58	557.957,286 677.635,775	59	557.960,214 677.649,009	13.554
61	557.960,96 677.666,148	62	557.956,59 677.671,105	6.608
64	557.952,339 677.684,798	65	557.948,399 677.689,834	6.394
67	557.937,309 677.700,744	68	557.934,593 677.701,57	2.839
70	557.924,858 677.700,458	71	557.920,068 677.699,328	4.922
73	557.907,313 677.698,029	74	557.898,83 677.700,127	8.739

Punct început	X / Y	Punct sfârşit	X / Y	Lungime segment
20	557.742,509 677.607,86	21	557.740,144 677.600,984	7.272
23	557.734,025 677.583,197	24	557.732,482 677.578,712	4.744
26	557.727,819 677.566,819	27	557.725,833 677.558,547	8.507
29	557.724,321 677.534,173	30	557.727,119 677.529,975	5.045
32	557.732,249 677.526,944	33	557.751,662 677.484,438	46.729
35	557.818,325 677.499,287	36	557.841,717 677.499,17	23.393
38	557.860,182 677.494,56	39	557.865,283 677.489,459	7.214
41	557.879,492 677.479,257	42	557.881,812 677.484,592	5.818
44	557.893,457 677.515,964	45	557.898,844 677.525,099	10.605
47	557.907,042 677.535,874	48	557.918,754 677.545,477	15.146
50	557.924,142 677.551,333	51	557.924,61 677.555,081	3.777
53	557.927,889 677.563,982	54	557.931,637 677.570,54	7.554
56	557.944,52 677.592,793	57	557.949,907 677.610,829	18.824
59	557.960,214 677.649,009	60	557.965,448 677.664,259	16.123
62	557.956,59 677.671,105	63	557.953,874 677.677,952	7.366
65	557.948,399 677.689,834	66	557.945,135 677.694,005	5.297
68	557.934,593 677.701,57	69	557.928,57 677.701,334	6.028
71	557.920,068 677.699,328	72	557.912,509 677.698,029	7.669
74	557.898,83 677.700,127	1	557.886,111 677.703,272	13.102

Punct început	X / Y	Punct sfârşit	X / Y	Lungime segment
21	557.740,144 677.600,984	22	557.735,672 677.587,983	13.749
24	557.732,482 677.578,712	25	557.729,757 677.571,762	7.465
27	557.725,833 677.558,547	28	557.725,02 677.555,16	3.483
30	557.727,119 677.529,975	31	557.728,759 677.529,006	1.905
33	557.751,662 677.484,438	34	557.791,266 677.496,491	41.397
36	557.841,717 677.499,17	37	557.851,591 677.497,877	9.958
39	557.865,283 677.489,459	40	557.877,495 677.480,691	15.034
42	557.881,812 677.484,592	43	557.884,556 677.490,901	6.879
45	557.898,844 677.525,099	46	557.903,301 677.530,957	7.361
48	557.918,754 677.545,477	49	557.922,366 677.549,403	5.335
51	557.924,61 677.555,081	52	557.924,61 677.559,297	4.216
54	557.931,637 677.570,54	55	557.938,664 677.577,802	10.105
57	557.949,907 677.610,829	58	557.957,286 677.635,775	26.014
60	557.965,448 677.664,259	61	557.960,96 677.666,148	4.869
63	557.953,874 677.677,952	64	557.952,339 677.684,798	7.016
66	557.945,135 677.694,005	67	557.937,309 677.700,744	10.328
69	557.928,57 677.701,334	70	557.924,858 677.700,458	3.814
72	557.912,509 677.698,029	73	557.907,313 677.698,029	5.196

**** Lungimile segmentelor sunt determinate în planul de proiecţie Stereo 70 şi sunt rotunjite la 1 milimetru.**
***** Distanţa dintre puncte este formată din segmente cumulate ce sunt mai mici decât valoarea 1 milimetru.**

Document care conține date cu caracter personal, protejat de prevederile Regulamentului (UE) nr. 679/2016 și Legii 190/2018

DATE DESPRE IMOBILUL NR. 5136

Oficiul de Cadastru şi Publicitate Imobiliară SUCEAVA
Biroul de Cadastru şi Publicitate Imobiliară Campulung Moldovenesc

A. Partea I. Descrierea imobilului

TEREN Extravilan

Adresa: Jud. Suceava

Nr. Crt	Nr cadastral Nr. topografic	Suprafaţa* (mp)	Observaţii / Referinţe
A1		20.478	Sector cadastral:9 Teren neimprejmuit; Terenul face parte din parcela 3703/1, CF 930.

B. Partea II. Proprietari şi acte

Inscrieri privitoare la dreptul de proprietate şi alte drepturi reale		Referinţe
/		
Act Normativ nr. 7, din 13/03/1996 emis de Parlamentul Romaniei (Lege);		
B1	Inscrierea provizorie, drept de PROPRIETATE, dobandit prin Lege, cota actuala 1/1, cota initiala 1/1	A1
	1) **COMUNA VAMA**, CIF:4326698	

C. Partea III. SARCINI .

Inscrieri privind dezmembramintele dreptului de proprietate, drepturi reale de garanţie şi sarcini	Referinţe
NU SUNT	

Document care conține date cu caracter personal, protejat de prevederile Regulamentului (UE) nr. 679/2016 și Legii 190/2018

Anexa Nr. 1 La Partea I

Teren

Nr cadastral	Suprafaţa (mp)*	Observaţii / Referinţe
	20.478	Terenul face parte din parcela 3703/1, CF 930.

* Suprafaţa este determinată in planul de proiecţie Stereo 70.

DETALII LINIARE IMOBIL

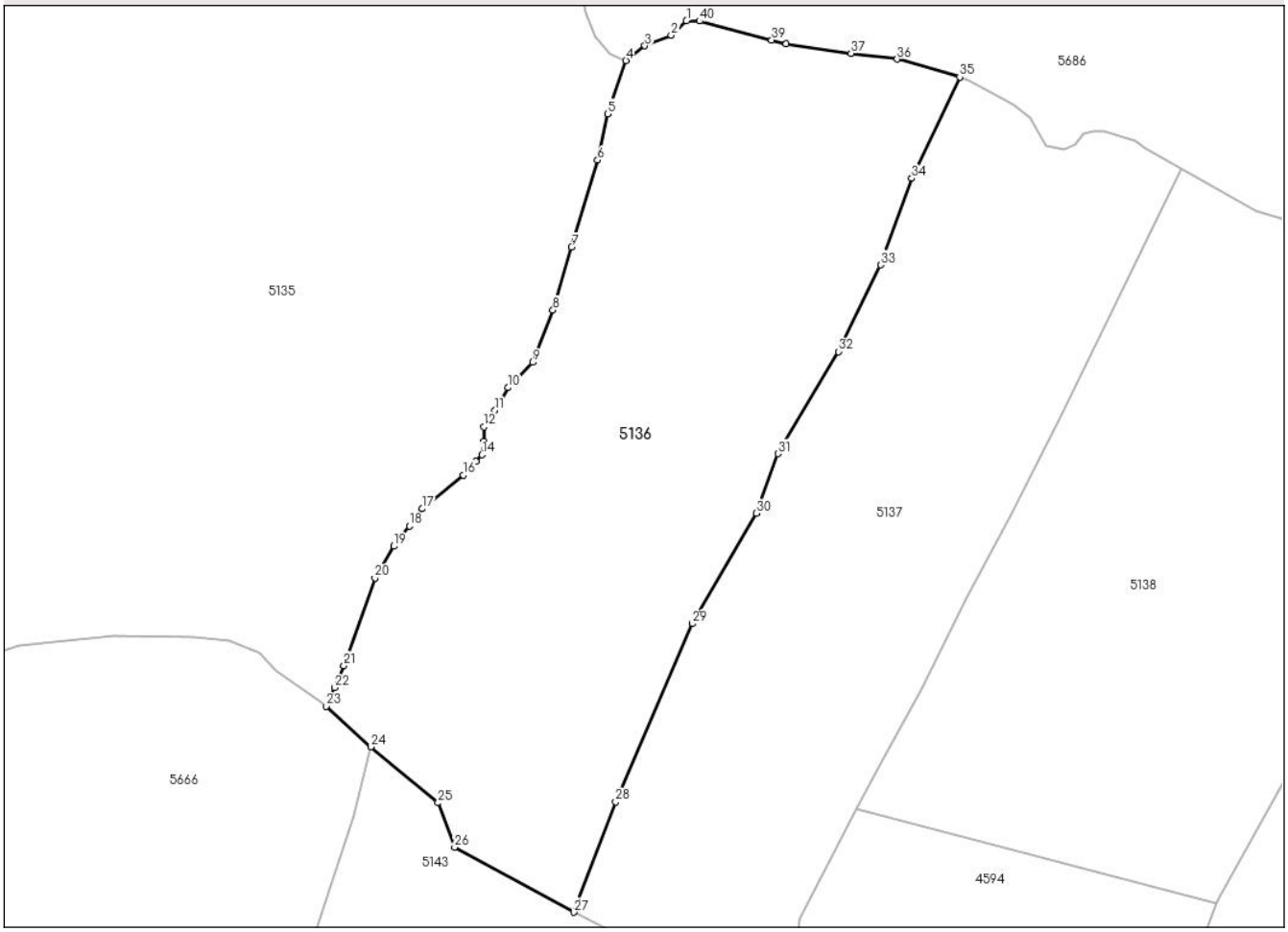

Date referitoare la teren

Crt	Categorie folosință	Intra vilan	Suprafaţa (mp)	Tarla	Parcelă	Nr. topo	Observaţii / Referinţe
1	pasune	NU	20.478	ARINIȘ	1P	-	

Lungime Segmente
1) Valorile lungimilor segmentelor sunt obţinute din proiecţie în plan.

Punct început	X / Y	Punct sfârşit	X / Y	Lungime segment (** (m)
1	557.982,807 677.675,709	2	557.978,438 677.671,577	6.013
3	557.970,88 677.668,508	4	557.965,448 677.664,259	6.896
5	557.960,214 677.649,009	6	557.957,286 677.635,775	13.554
7	557.949,907 677.610,829	8	557.944,52 677.592,793	18.824
9	557.938,664 677.577,802	10	557.931,637 677.570,54	10.105

Punct început	X / Y	Punct sfârşit	X / Y	Lungime segment (** (m)
2	557.978,438 677.671,577	3	557.970,88 677.668,508	8.157
4	557.965,448 677.664,259	5	557.960,214 677.649,009	16.123
6	557.957,286 677.635,775	7	557.949,907 677.610,829	26.014
8	557.944,52 677.592,793	9	557.938,664 677.577,802	16.094
10	557.931,637 677.570,54	11	557.927,889 677.563,982	7.554

Document care conține date cu caracter personal, protejat de prevederile Regulamentului (UE) nr. 679/2016 și Legii 190/2018

Punct început	X / Y	Punct sfârşit	X / Y	Lungime segment (** (m)
11	557.927,889 677.563,982	12	557.924,61 677.559,297	5.718
13	557.924,61 677.555,081	14	557.924,142 677.551,333	3.777
15	557.922,366 677.549,403	16	557.918,754 677.545,477	5.335
17	557.907,042 677.535,874	18	557.903,301 677.530,957	6.178
19	557.898,844 677.525,099	20	557.893,457 677.515,963	10.606
21	557.884,556 677.490,901	22	557.881,812 677.484,592	6.879
23	557.879,492 677.479,257	24	557.892,245 677.467,597	17.279
25	557.911,556 677.451,566	26	557.916,293 677.438,813	13.604
27	557.950,464 677.420,22	28	557.962,527 677.451,842	33.845
29	557.984,545 677.502,905	30	558.002,932 677.534,527	36.579
31	558.009,023 677.551,626	32	558.026,356 677.580,905	34.025
33	558.038,536 677.605,734	34	558.047,437 677.630,563	26.376
35	558.061,241 677.659,543	36	558.043,249 677.664,714	18.72
37	558.030,071 677.666,375	38	558.011,434 677.669,105	18.836
39	558.007,244 677.670,199	40	557.986,586 677.675,591	21.35

Punct început	X / Y	Punct sfârşit	X / Y	Lungime segment (** (m)
12	557.924,61 677.559,297	13	557.924,61 677.555,081	4.216
14	557.924,142 677.551,333	15	557.922,366 677.549,403	2.623
16	557.918,754 677.545,477	17	557.907,042 677.535,874	15.146
18	557.903,301 677.530,957	19	557.898,844 677.525,099	7.361
20	557.893,457 677.515,963	21	557.884,556 677.490,901	26.596
22	557.881,812 677.484,592	23	557.879,492 677.479,257	5.818
24	557.892,245 677.467,597	25	557.911,556 677.451,566	25.098
26	557.916,293 677.438,813	27	557.950,464 677.420,22	38.902
28	557.962,527 677.451,842	29	557.984,545 677.502,905	55.608
30	558.002,932 677.534,527	31	558.009,023 677.551,626	18.151
32	558.026,356 677.580,905	33	558.038,536 677.605,734	27.656
34	558.047,437 677.630,563	35	558.061,241 677.659,543	32.099
36	558.043,249 677.664,714	37	558.030,071 677.666,375	13.282
38	558.011,434 677.669,105	39	558.007,244 677.670,199	4.331
40	557.986,586 677.675,591	1	557.982,807 677.675,709	3.781

**** Lungimile segmentelor sunt determinate în planul de proiecţie Stereo 70 şi sunt rotunjite la 1 milimetru.**
***** Distanţa dintre puncte este formată din segmente cumulate ce sunt mai mici decât valoarea 1 milimetru.**

Document care conține date cu caracter personal, protejat de prevederile Regulamentului (UE) nr. 679/2016 și Legii 190/2018

DATE DESPRE IMOBILUL NR. 5137

Oficiul de Cadastru şi Publicitate Imobiliară SUCEAVA
Biroul de Cadastru şi Publicitate Imobiliară Campulung Moldovenesc

A. Partea I. Descrierea imobilului

TEREN Extravilan

Adresa: Jud. Suceava

Nr. Crt	Nr cadastral Nr. topografic	Suprafaţa* (mp)	Observaţii / Referinţe
A1		17.443	Sector cadastral:9 Teren neimprejmuit; Terenul face parte din parcela 3343/1

B. Partea II. Proprietari şi acte

Inscrieri privitoare la dreptul de proprietate şi alte drepturi reale		Referinţe
/		
Act Normativ nr. 7, din 13/03/1996 emis de Parlamentul Romaniei (Lege);		
B3	Inscrierea provizorie, drept de PROPRIETATE, dobandit prin Lege, cota actuala 1/1, cota initiala 1/1	A1
	1) **COMUNA VAMA**, CIF:4326698	

C. Partea III. SARCINI .

Inscrieri privind dezmembramintele dreptului de proprietate, drepturi reale de garanţie şi sarcini	Referinţe
NU SUNT	

Document care conține date cu caracter personal, protejat de prevederile Regulamentului (UE) nr. 679/2016 și Legii 190/2018

Anexa Nr. 1 La Partea I

Teren

Nr cadastral	Suprafaţa (mp)*	Observaţii / Referinţe
	17.443	Terenul face parte din parcela 3343/1

* Suprafaţa este determinată in planul de proiecţie Stereo 70.

DETALII LINIARE IMOBIL

Date referitoare la teren

Crt	Categorie folosință	Intra vilan	Suprafaţa (mp)	Tarla	Parcelă	Nr. topo	Observaţii / Referinţe
1	pasune	NU	17.443	ARINIȘ	1P	-	

Lungime Segmente

1) Valorile lungimilor segmentelor sunt obţinute din proiecţie în plan.

Punct început	X / Y	Punct sfârşit	X / Y	Lungime segment (** (m)
1	557.984,545 677.502,905	2	557.962,527 677.451,842	55.608
3	557.950,464 677.420,22	4	557.979,331 677.405,58	32.368
5	558.009,965 677.393,129	6	558.019,056 677.392,141	9.145
7	558.014,313 677.404,395	8	558.015,301 677.418,229	13.87
9	558.025,578 677.438,388	10	558.031,637 677.449,881	12.993

Punct început	X / Y	Punct sfârşit	X / Y	Lungime segment (** (m)
2	557.962,527 677.451,842	3	557.950,464 677.420,22	33.845
4	557.979,331 677.405,58	5	558.009,965 677.393,129	33.067
6	558.019,056 677.392,141	7	558.014,313 677.404,395	13.139
8	558.015,301 677.418,229	9	558.025,578 677.438,388	22.627
10	558.031,637 677.449,881	11	558.039,017 677.463,883	15.828

Document care conține date cu caracter personal, protejat de prevederile Regulamentului (UE) nr. 679/2016 și Legii 190/2018

Punct început	X / Y	Punct sfârşit	X / Y	Lungime segment (** (m)
11	558.039,017 677.463,883	12	558.050,283 677.484,24	23.266
13	558.062,931 677.510,13	14	558.075,778 677.534,044	27.146
15	558.090,6 677.562,899	16	558.124,957 677.633,154	78.206
17	558.114,542 677.639,052	18	558.111,693 677.641,188	3.561
19	558.102,671 677.644,154	20	558.099,347 677.644,154	3.324
21	558.096,854 677.643,324	22	558.094,242 677.640,12	4.134
23	558.091,156 677.638,815	24	558.086,142 677.639,9	5.13
25	558.083,174 677.644,646	26	558.081,393 677.647,731	3.562
27	558.076,764 677.651,766	28	558.063,943 677.658,766	14.607
29	558.061,241 677.659,543	30	558.047,437 677.630,563	32.099
31	558.038,536 677.605,734	32	558.026,356 677.580,905	27.656
33	558.009,023 677.551,626	34	558.002,932 677.534,527	18.151

Punct început	X / Y	Punct sfârşit	X / Y	Lungime segment (** (m)
12	558.050,283 677.484,24	13	558.062,931 677.510,13	28.815
14	558.075,778 677.534,044	15	558.090,6 677.562,899	32.439
16	558.124,957 677.633,154	17	558.114,542 677.639,052	11.969
18	558.111,693 677.641,188	19	558.102,671 677.644,154	9.497
20	558.099,347 677.644,154	21	558.096,854 677.643,324	2.628
22	558.094,242 677.640,12	23	558.091,156 677.638,815	3.351
24	558.086,142 677.639,9	25	558.083,174 677.644,646	5.598
26	558.081,393 677.647,731	27	558.076,764 677.651,766	6.141
28	558.063,943 677.658,766	29	558.061,241 677.659,543	2.811
30	558.047,437 677.630,563	31	558.038,536 677.605,734	26.376
32	558.026,356 677.580,905	33	558.009,023 677.551,626	34.025
34	558.002,932 677.534,527	1	557.984,545 677.502,905	36.579

**** Lungimile segmentelor sunt determinate în planul de proiecţie Stereo 70 şi sunt rotunjite la 1 milimetru.**
***** Distanţa dintre puncte este formată din segmente cumulate ce sunt mai mici decât valoarea 1 milimetru.**

Document care conține date cu caracter personal, protejat de prevederile Regulamentului (UE) nr. 679/2016 și Legii 190/2018

DATE DESPRE IMOBILUL NR. 5138

Oficiul de Cadastru şi Publicitate Imobiliară SUCEAVA
Biroul de Cadastru şi Publicitate Imobiliară Campulung Moldovenesc

A. Partea I. Descrierea imobilului

TEREN Extravilan Nr. CF vechi:5

Adresa: Jud. Suceava

Nr. Crt	Nr cadastral Nr. topografic	Suprafaţa* (mp)	Observaţii / Referinţe
A1	34280	24.970	Sector cadastral:9 Teren neimprejmuit; Terenul face parte din parcela 3343/1, CF 5

B. Partea II. Proprietari şi acte

Inscrieri privitoare la dreptul de proprietate şi alte drepturi reale		Referinţe
26 / 04/01/1910		
Act Administrativ nr. 8448, din 28/12/1989 emis de -;		
B1	Intabulare, drept de PROPRIETATE, dobandit prin Lege, cota actuala 1/2, cota initiala 1/2	A1
	1) **RUSU NISTOR A LUI CONSTANTIN**, Lipsa C.N.P.	
334 / 30/12/1939		
Act Notarial nr. -, din 29/12/1939 emis de - (Certificat de mostenitor);		
B2	Intabulare, drept de PROPRIETATE, dobandit prin Lege, cota actuala 1/2, cota initiala 1/2	A1
	1) **RUSU CONSTANTIN**	

C. Partea III. SARCINI .

Inscrieri privind dezmembramintele dreptului de proprietate, drepturi reale de garanţie şi sarcini	Referinţe
NU SUNT	

Document care conține date cu caracter personal, protejat de prevederile Regulamentului (UE) nr. 679/2016 și Legii 190/2018

Anexa Nr. 1 La Partea I

Teren

Nr cadastral	Suprafaţa (mp)*	Observaţii / Referinţe
34280	24.970	Terenul face parte din parcela 3343/1, CF 5

* Suprafaţa este determinată in planul de proiecţie Stereo 70.

DETALII LINIARE IMOBIL

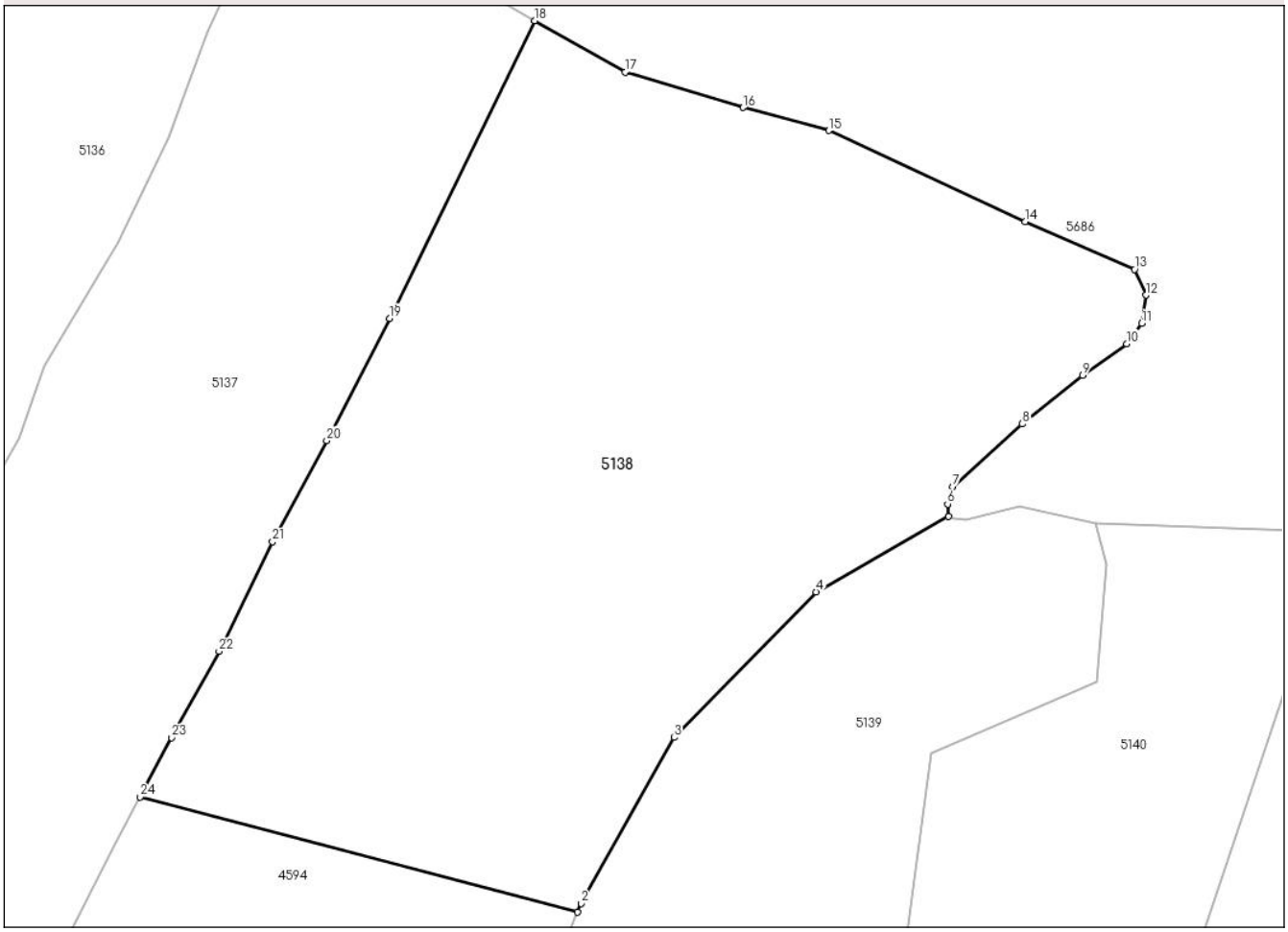

Date referitoare la teren

Crt	Categorie folosință	Intra vilan	Suprafaţa (mp)	Tarla	Parcelă	Nr. topo	Observaţii / Referinţe
1	faneata	NU	24.970	ARINIȘ	1F	-	

Lungime Segmente

1) Valorile lungimilor segmentelor sunt obţinute din proiecţie în plan.

Punct început	X / Y	Punct sfârşit	X / Y	Lungime segment (** (m)
1	558.135,02 677.422,652	2	558.135,859 677.424,751	2.26
3	558.157,853 677.463,9	4	558.191,395 677.498,272	48.026
5	558.222,733 677.516,142	6	558.222,519 677.519,031	2.897
7	558.223,717 677.523,098	8	558.240,205 677.537,91	22.164
9	558.254,398 677.549,384	10	558.264,833 677.556,894	12.856

Punct început	X / Y	Punct sfârşit	X / Y	Lungime segment (** (m)
2	558.135,859 677.424,751	3	558.157,853 677.463,9	44.904
4	558.191,395 677.498,272	5	558.222,733 677.516,142	36.075
6	558.222,519 677.519,031	7	558.223,717 677.523,098	4.24
8	558.240,205 677.537,91	9	558.254,398 677.549,384	18.251
10	558.264,833 677.556,894	11	558.268,381 677.561,692	5.967

Document care conține date cu caracter personal, protejat de prevederile Regulamentului (UE) nr. 679/2016 și Legii 190/2018

Punct început	X / Y	Punct sfârşit	X / Y	Lungime segment (** (m)
11	558.268,381 677.561,692	12	558.269,425 677.568,368	6.757
13	558.266,712 677.574,418	14	558.240,831 677.585,683	28.226
15	558.194,436 677.607,205	16	558.174,191 677.612,629	20.959
17	558.146,325 677.621,052	18	558.124,957 677.633,154	24.557
19	558.090,6 677.562,899	20	558.075,778 677.534,044	32.439
21	558.062,931 677.510,13	22	558.050,283 677.484,24	28.815
23	558.039,017 677.463,883	24	558.031,637 677.449,881	15.828

Punct început	X / Y	Punct sfârşit	X / Y	Lungime segment (** (m)
12	558.269,425 677.568,368	13	558.266,712 677.574,418	6.63
14	558.240,831 677.585,683	15	558.194,436 677.607,205	51.144
16	558.174,191 677.612,629	17	558.146,325 677.621,052	29.111
18	558.124,957 677.633,154	19	558.090,6 677.562,899	78.206
20	558.075,778 677.534,044	21	558.062,931 677.510,13	27.146
22	558.050,283 677.484,24	23	558.039,017 677.463,883	23.266
24	558.031,637 677.449,881	1	558.135,02 677.422,652	106.908

** Lungimile segmentelor sunt determinate în planul de proiecţie Stereo 70 şi sunt rotunjite la 1 milimetru.
*** Distanţa dintre puncte este formată din segmente cumulate ce sunt mai mici decât valoarea 1 milimetru.

Document care conține date cu caracter personal, protejat de prevederile Regulamentului (UE) nr. 679/2016 și Legii 190/2018

DATE DESPRE IMOBILUL NR. 5139

Oficiul de Cadastru şi Publicitate Imobiliară SUCEAVA
Biroul de Cadastru şi Publicitate Imobiliară Campulung Moldovenesc

A. Partea I. Descrierea imobilului

TEREN Extravilan Nr. CF vechi:4924

Adresa: Jud. Suceava

Nr. Crt	Nr cadastral Nr. topografic	Suprafaţa* (mp)	Observaţii / Referinţe
A1	33328	17.275	Sector cadastral:9 Teren neimprejmuit; Terenul face parte din CF 4924

B. Partea II. Proprietari şi acte

Inscrieri privitoare la dreptul de proprietate şi alte drepturi reale		Referinţe
6210 / 08/05/2017		
Act Notarial nr. 19, din 05/05/2017 emis de Catargiu TUDOR-MARIAN;		
B2	Intabulare, drept de PROPRIETATE, dobandit prin Succesiune, cota actuala 1/1, cota initiala 1/1	A1
	1) **RUSU CONSTANTIN**	

C. Partea III. SARCINI .

Inscrieri privind dezmembramintele dreptului de proprietate, drepturi reale de garanţie şi sarcini	Referinţe
NU SUNT	

Document care conține date cu caracter personal, protejat de prevederile Regulamentului (UE) nr. 679/2016 și Legii 190/2018

Anexa Nr. 1 La Partea I

Teren

Nr cadastral	Suprafaţa (mp)*	Observaţii / Referinţe
33328	17.275	Terenul face parte din CF 4924

* Suprafaţa este determinată in planul de proiecţie Stereo 70.

DETALII LINIARE IMOBIL

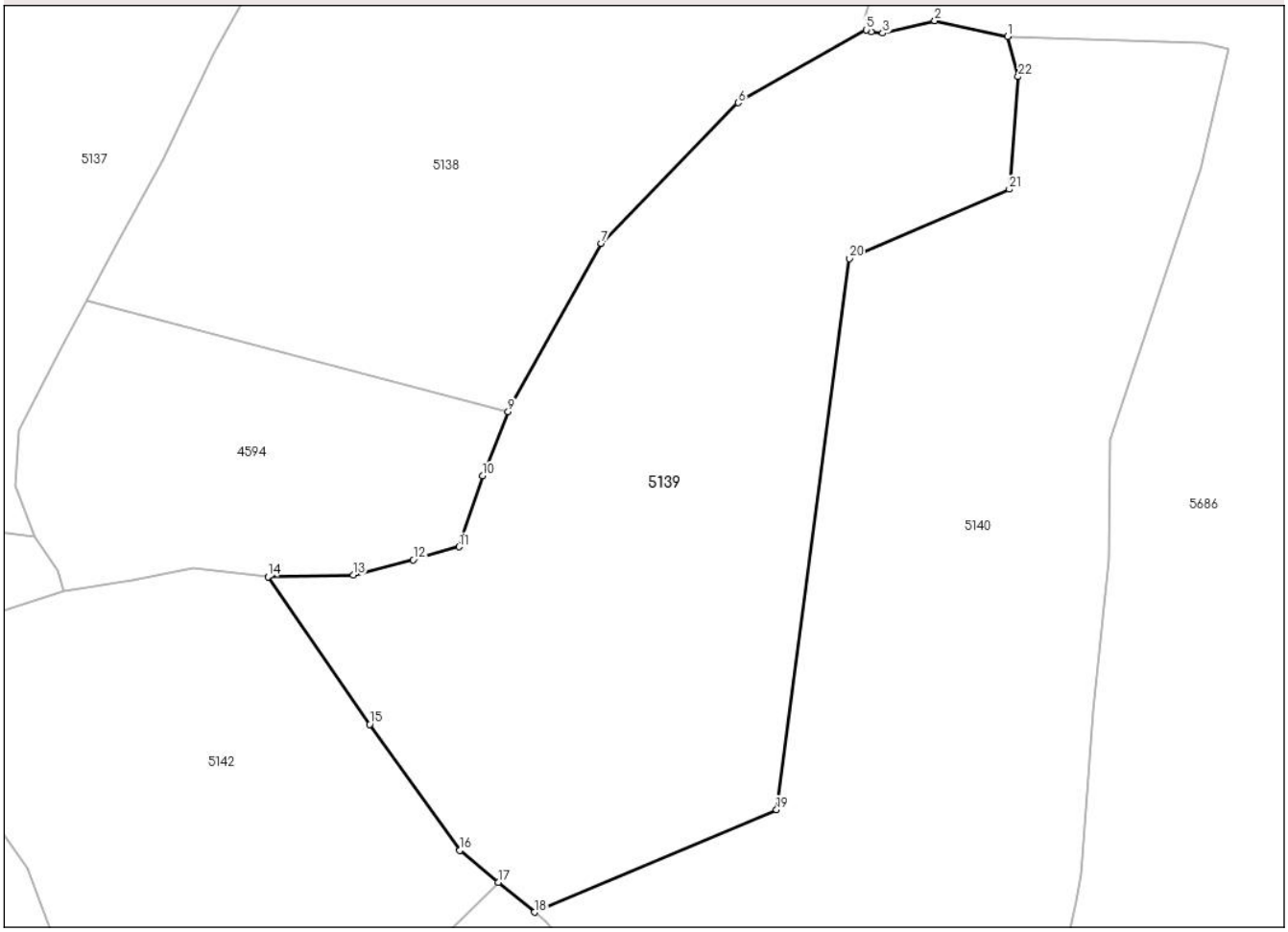

Date referitoare la teren

Crt	Categorie folosință	Intra vilan	Suprafaţa (mp)	Tarla	Parcelă	Nr. topo	Observaţii / Referinţe
1	faneata	NU	17.275	ARINIȘ	1F	3342	

Lungime Segmente

1) Valorile lungimilor segmentelor sunt obţinute din proiecţie în plan.

Punct început	X / Y	Punct sfârşit	X / Y	Lungime segment (** (m)
1	558.257,384 677.514,458	2	558.239,53 677.518,348	18.273
3	558.226,8 677.515,286	4	558.223,91 677.515,607	2.908
5	558.222,733 677.516,142	6	558.191,395 677.498,272	36.075
7	558.157,853 677.463,9	8	558.135,859 677.424,751	44.904
9	558.135,02 677.422,652	10	558.128,744 677.406,964	16.897

Punct început	X / Y	Punct sfârşit	X / Y	Lungime segment (** (m)
2	558.239,53 677.518,348	3	558.226,8 677.515,286	13.093
4	558.223,91 677.515,607	5	558.222,733 677.516,142	1.293
6	558.191,395 677.498,272	7	558.157,853 677.463,9	48.026
8	558.135,859 677.424,751	9	558.135,02 677.422,652	2.26
10	558.128,744 677.406,964	11	558.123,013 677.389,572	18.312

Document care conține date cu caracter personal, protejat de prevederile Regulamentului (UE) nr. 679/2016 și Legii 190/2018

Punct început	X / Y	Punct sfârşit	X / Y	Lungime segment (** (m)
11	558.123,013 677.389,572	12	558.111,747 677.386,41	11.701
13	558.097,122 677.382,655	14	558.076,173 677.382,259	20.953
15	558.101,075 677.346,141	16	558.123,21 677.315,31	37.954
17	558.132,589 677.307,524	18	558.141,45 677.300,168	11.516
19	558.200,781 677.325,269	20	558.218,598 677.460,163	136.066
21	558.257,803 677.477,111	22	558.259,974 677.504,646	27.62

Punct început	X / Y	Punct sfârşit	X / Y	Lungime segment (** (m)
12	558.111,747 677.386,41	13	558.097,122 677.382,655	15.099
14	558.076,173 677.382,259	15	558.101,075 677.346,141	43.871
16	558.123,21 677.315,31	17	558.132,589 677.307,524	12.189
18	558.141,45 677.300,168	19	558.200,781 677.325,269	64.422
20	558.218,598 677.460,163	21	558.257,803 677.477,111	42.711
22	558.259,974 677.504,646	1	558.257,384 677.514,458	10.148

** Lungimile segmentelor sunt determinate în planul de proiecţie Stereo 70 şi sunt rotunjite la 1 milimetru.
*** Distanţa dintre puncte este formată din segmente cumulate ce sunt mai mici decât valoarea 1 milimetru.

Document care conține date cu caracter personal, protejat de prevederile Regulamentului (UE) nr. 679/2016 și Legii 190/2018

DATE DESPRE IMOBILUL NR. 5140

Oficiul de Cadastru şi Publicitate Imobiliară SUCEAVA
Biroul de Cadastru şi Publicitate Imobiliară Campulung Moldovenesc

A. Partea I. Descrierea imobilului

TEREN Extravilan

Adresa: Jud. Suceava

Nr. Crt	Nr cadastral Nr. topografic	Suprafaţa* (mp)	Observaţii / Referinţe
A1		22.145	Sector cadastral:9 Teren neimprejmuit; Terenul face parte din parcela 3703/4

B. Partea II. Proprietari şi acte

Inscrieri privitoare la dreptul de proprietate şi alte drepturi reale		Referinţe
/		
Act Normativ nr. 7, din 13/03/1996 emis de Parlamentul Romaniei (Lege);		
B1	Inscrierea provizorie, drept de PROPRIETATE, dobandit prin Lege, cota actuala 1/1, cota initiala 1/1	A1
	1) **COMUNA VAMA**, CIF:4326698	

C. Partea III. SARCINI .

Inscrieri privind dezmembramintele dreptului de proprietate, drepturi reale de garanţie şi sarcini	Referinţe
NU SUNT	

Document care conține date cu caracter personal, protejat de prevederile Regulamentului (UE) nr. 679/2016 și Legii 190/2018

Anexa Nr. 1 La Partea I

Teren

Nr cadastral	Suprafaţa (mp)*	Observaţii / Referinţe
	22.145	Terenul face parte din parcela 3703/4

* Suprafaţa este determinată in planul de proiecţie Stereo 70.

DETALII LINIARE IMOBIL

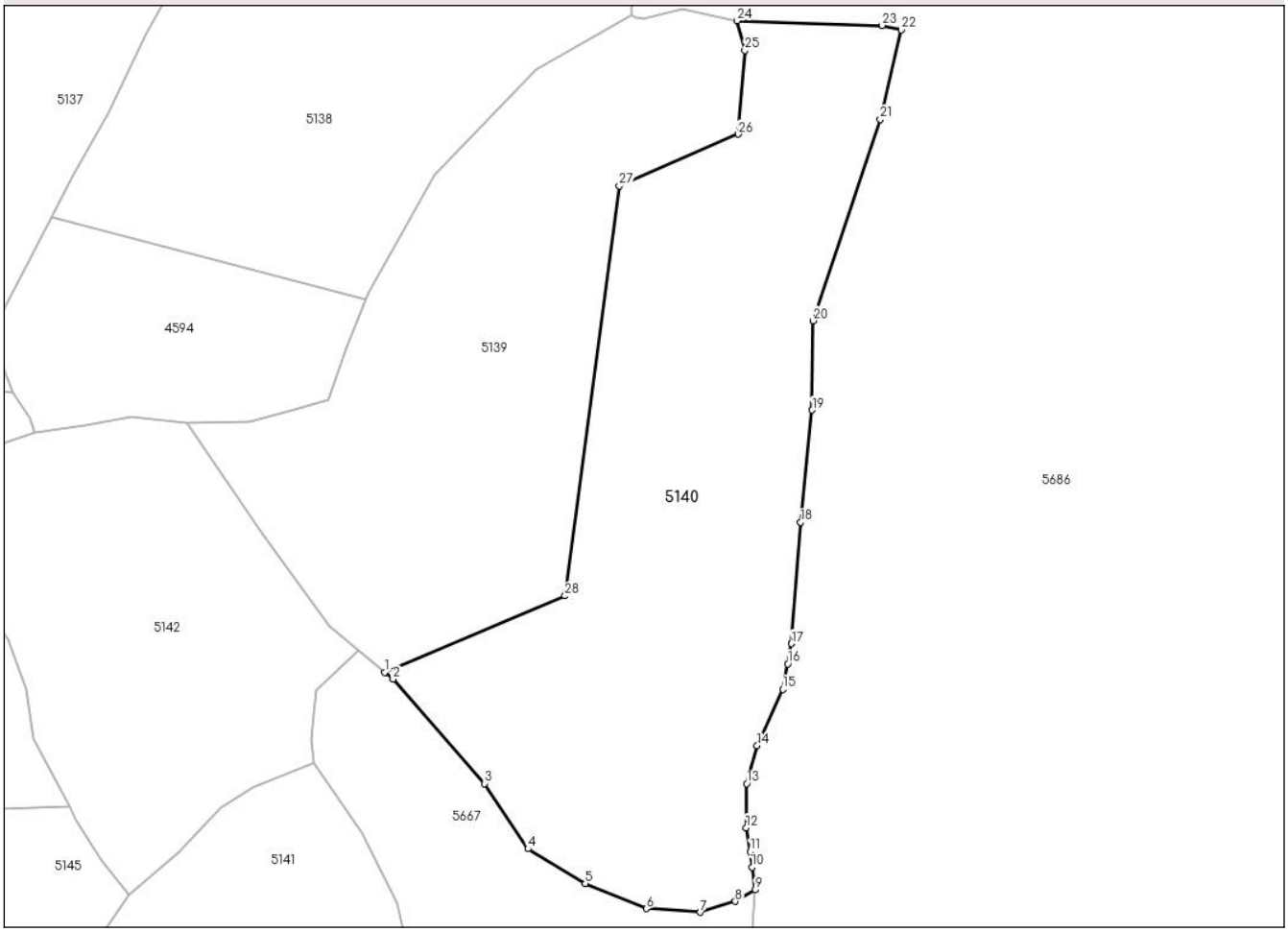

Date referitoare la teren

Crt	Categorie folosință	Intra vilan	Suprafaţa (mp)	Tarla	Parcelă	Nr. topo	Observaţii / Referinţe
1	pasune	NU	22.145	ARINIȘ	1P	-	

Lungime Segmente

1) Valorile lungimilor segmentelor sunt obţinute din proiecţie în plan.

Punct început	X / Y	Punct sfârşit	X / Y	Lungime segment (** (m)
1	558.141,45 677.300,168	2	558.144,16 677.297,918	3.522
3	558.174,2 677.263,53	4	558.188,586 677.242,087	25.821
5	558.207,403 677.230,722	6	558.227,562 677.222,421	21.801
7	558.245,349 677.221,236	8	558.256,812 677.224,793	12.002
9	558.263,315 677.228,553	10	558.262,366 677.235,975	7.482

Punct început	X / Y	Punct sfârşit	X / Y	Lungime segment (** (m)
2	558.144,16 677.297,918	3	558.174,2 677.263,53	45.662
4	558.188,586 677.242,087	5	558.207,403 677.230,722	21.983
6	558.227,562 677.222,421	7	558.245,349 677.221,236	17.827
8	558.256,812 677.224,793	9	558.263,315 677.228,553	7.512
10	558.262,366 677.235,975	11	558.261,695 677.241,226	5.294

Document care conține date cu caracter personal, protejat de prevederile Regulamentului (UE) nr. 679/2016 și Legii 190/2018

Punct început	X / Y	Punct sfârşit	X / Y	Lungime segment (** (m)
11	558.261,695 677.241,226	12	558.260,397 677.249,0	7.882
13	558.260,639 677.263,473	14	558.264,017 677.276,016	12.99
15	558.272,464 677.294,589	16	558.274,081 677.302,941	8.507
17	558.275,359 677.309,544	18	558.278,286 677.349,471	40.034
19	558.282,147 677.386,376	20	558.282,388 677.415,804	29.429
21	558.304,57 677.482,069	22	558.311,493 677.511,428	30.164
23	558.305,199 677.512,896	24	558.257,384 677.514,458	47.84
25	558.259,974 677.504,646	26	558.257,803 677.477,111	27.62
27	558.218,598 677.460,163	28	558.200,781 677.325,269	136.066

Punct început	X / Y	Punct sfârşit	X / Y	Lungime segment (** (m)
12	558.260,397 677.249,0	13	558.260,639 677.263,473	14.475
14	558.264,017 677.276,016	15	558.272,464 677.294,589	20.404
16	558.274,081 677.302,941	17	558.275,359 677.309,544	6.726
18	558.278,286 677.349,471	19	558.282,147 677.386,376	37.106
20	558.282,388 677.415,804	21	558.304,57 677.482,069	69.879
22	558.311,493 677.511,428	23	558.305,199 677.512,896	6.463
24	558.257,384 677.514,458	25	558.259,974 677.504,646	10.148
26	558.257,803 677.477,111	27	558.218,598 677.460,163	42.711
28	558.200,781 677.325,269	1	558.141,45 677.300,168	64.422

** Lungimile segmentelor sunt determinate în planul de proiecţie Stereo 70 şi sunt rotunjite la 1 milimetru.
*** Distanţa dintre puncte este formată din segmente cumulate ce sunt mai mici decât valoarea 1 milimetru.

Document care conține date cu caracter personal, protejat de prevederile Regulamentului (UE) nr. 679/2016 și Legii 190/2018

DATE DESPRE IMOBILUL NR. 5141

Oficiul de Cadastru şi Publicitate Imobiliară SUCEAVA
Biroul de Cadastru şi Publicitate Imobiliară Campulung Moldovenesc

A. Partea I. Descrierea imobilului

TEREN Extravilan

Adresa: Jud. Suceava

Nr. Crt	Nr cadastral Nr. topografic	Suprafaţa* (mp)	Observaţii / Referinţe
A1		6.440	Sector cadastral:9 Teren neimprejmuit; Terenul face parte din 3342 și 3702/1 parcela

B. Partea II. Proprietari şi acte

Inscrieri privitoare la dreptul de proprietate şi alte drepturi reale		Referinţe
/		
Act Normativ nr. 7, din 13/03/1996 emis de Parlamentul Romaniei (Lege);		
B1	Intabulare, drept de PROPRIETATE, dobandit prin Lege, cota actuala 1/1, cota initiala 1/1	A1
	1) **NEIDENTIFICAT NEIDENTIFICAT**, Lipsa C.N.P.	
Act Administrativ nr. 3102, din 21/03/2023 emis de Primaria Vama (Adeverinta proprietate);		
B2	Se notează posesia faptică.	A1
	1) **SUHANE NICOLETA** 2) **SUHANE Gheorghe**	

C. Partea III. SARCINI .

Inscrieri privind dezmembramintele dreptului de proprietate, drepturi reale de garanţie şi sarcini	Referinţe
NU SUNT	

Document care conține date cu caracter personal, protejat de prevederile Regulamentului (UE) nr. 679/2016 și Legii 190/2018

Anexa Nr. 1 La Partea I

Teren

Nr cadastral	Suprafaţa (mp)*	Observaţii / Referinţe
	6.440	Terenul face parte din 3342 și 3702/1 parcela

* Suprafaţa este determinată in planul de proiecţie Stereo 70.

DETALII LINIARE IMOBIL

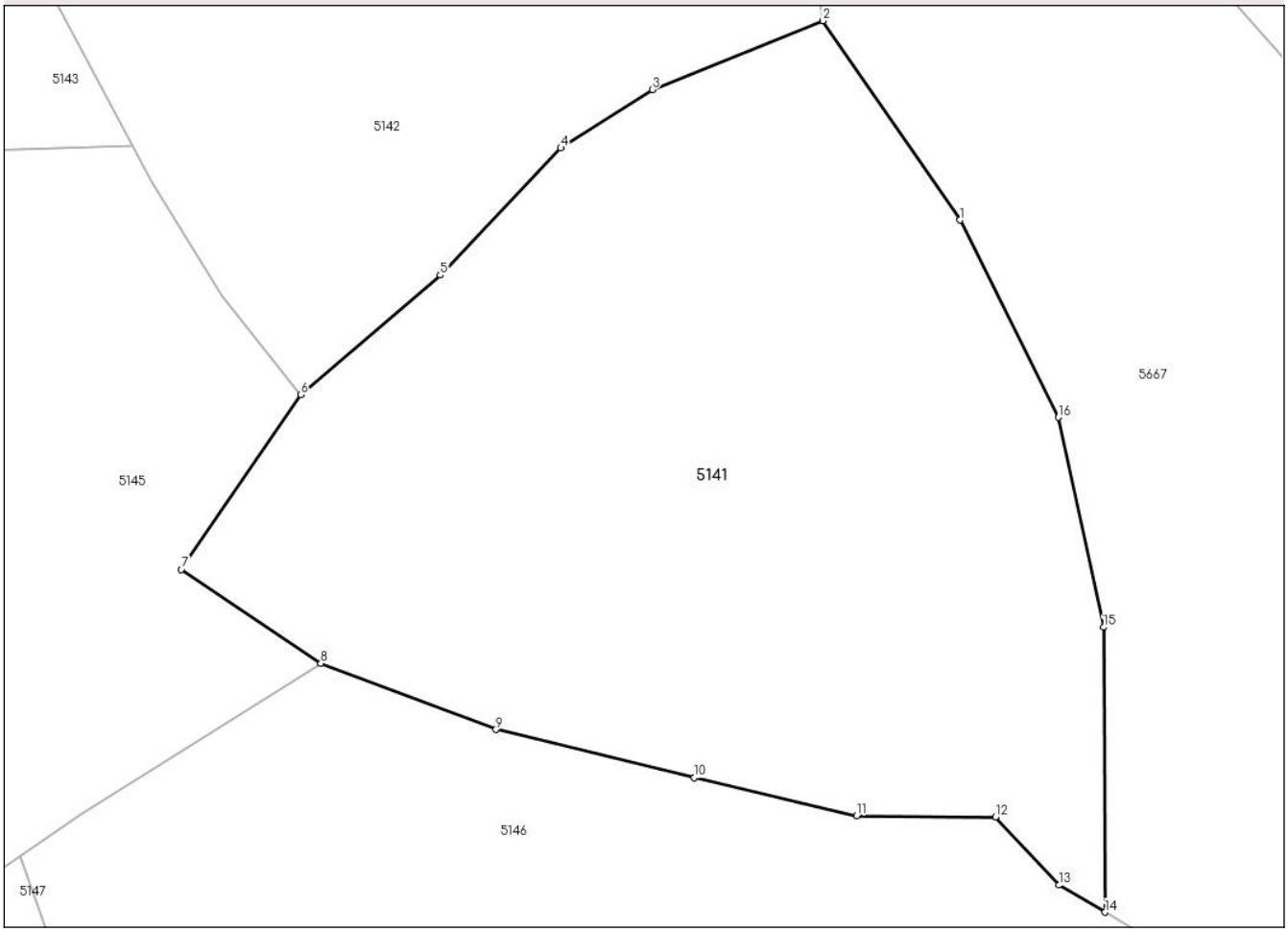

Date referitoare la teren

Crt	Categorie folosință	Intra vilan	Suprafaţa (mp)	Tarla	Parcelă	Nr. topo	Observaţii / Referinţe
1	pasune	NU	6.440	ARINIȘ	1P	-	

Lungime Segmente
1) Valorile lungimilor segmentelor sunt obţinute din proiecţie în plan.

Punct început	X / Y	Punct sfârşit	X / Y	Lungime segment (** (m)
1	558.134,127 677.247,243	2	558.118,155 677.270,501	28.214
2	558.118,155 677.270,501	3	558.098,209 677.262,467	21.502
3	558.098,209 677.262,467	4	558.087,537 677.255,649	12.665
4	558.087,537 677.255,649	5	558.073,456 677.240,826	20.445
5	558.073,456 677.240,826	6	558.057,151 677.226,893	21.447

Document care conține date cu caracter personal, protejat de prevederile Regulamentului (UE) nr. 679/2016 și Legii 190/2018

Punct început	X / Y	Punct sfârşit	X / Y	Lungime segment (** (m)
6	558.057,151 677.226,893	7	558.043,219 677.206,513	24.687
7	558.043,219 677.206,513	8	558.059,524 677.195,544	19.651
8	558.059,524 677.195,544	9	558.079,979 677.187,836	21.859
9	558.079,979 677.187,836	10	558.103,103 677.182,204	23.8
10	558.103,103 677.182,204	11	558.122,076 677.177,757	19.487
11	558.122,076 677.177,757	12	558.138,299 677.177,66	16.224
12	558.138,299 677.177,66	13	558.145,7 677.169,69	10.877
13	558.145,7 677.169,69	14	558.151,066 677.166,534	6.225
14	558.151,066 677.166,534	15	558.150,903 677.199,763	33.229
15	558.150,903 677.199,763	16	558.145,654 677.224,241	25.034
16	558.145,654 677.224,241	1	558.134,127 677.247,243	25.729

** Lungimile segmentelor sunt determinate în planul de proiecţie Stereo 70 şi sunt rotunjite la 1 milimetru.
*** Distanţa dintre puncte este formată din segmente cumulate ce sunt mai mici decât valoarea 1 milimetru.

Document care conține date cu caracter personal, protejat de prevederile Regulamentului (UE) nr. 679/2016 și Legii 190/2018

DATE DESPRE IMOBILUL NR. 5142

Oficiul de Cadastru şi Publicitate Imobiliară SUCEAVA
Biroul de Cadastru şi Publicitate Imobiliară Campulung Moldovenesc

A. Partea I. Descrierea imobilului

TEREN Extravilan

Adresa: Jud. Suceava

Nr. Crt	Nr cadastral Nr. topografic	Suprafaţa* (mp)	Observaţii / Referinţe
A1		12.745	Sector cadastral:9 Teren neimprejmuit; Terenul face parte din parcecele 3343/1, 3342, 3443/2

B. Partea II. Proprietari şi acte

Inscrieri privitoare la dreptul de proprietate şi alte drepturi reale		Referinţe
/		
Act Normativ nr. 7, din 13/03/1996 emis de Parlamentul Romaniei (Lege);		
B1	Intabulare, drept de PROPRIETATE, dobandit prin Lege, cota actuala 1/1, cota initiala 1/1	A1
	1) **NEIDENTIFICAT NEIDENTIFICAT**, Lipsa C.N.P.	
Act Administrativ nr. 3069, din 21/03/2023 emis de Primaria Vama (Adeverinta proprietate);		
B2	Se notează posesia faptică	A1
	1) **BALTAG ELENA** 2) **BALTAG NISTORAS**	

C. Partea III. SARCINI .

Inscrieri privind dezmembramintele dreptului de proprietate, drepturi reale de garanţie şi sarcini	Referinţe
NU SUNT	

Document care conține date cu caracter personal, protejat de prevederile Regulamentului (UE) nr. 679/2016 și Legii 190/2018

Anexa Nr. 1 La Partea I

Teren

Nr cadastral	Suprafaţa (mp)*	Observaţii / Referinţe
	12.745	Terenul face parte din parcecele 3343/1, 3342, 3443/2

* Suprafaţa este determinată in planul de proiecţie Stereo 70.

DETALII LINIARE IMOBIL

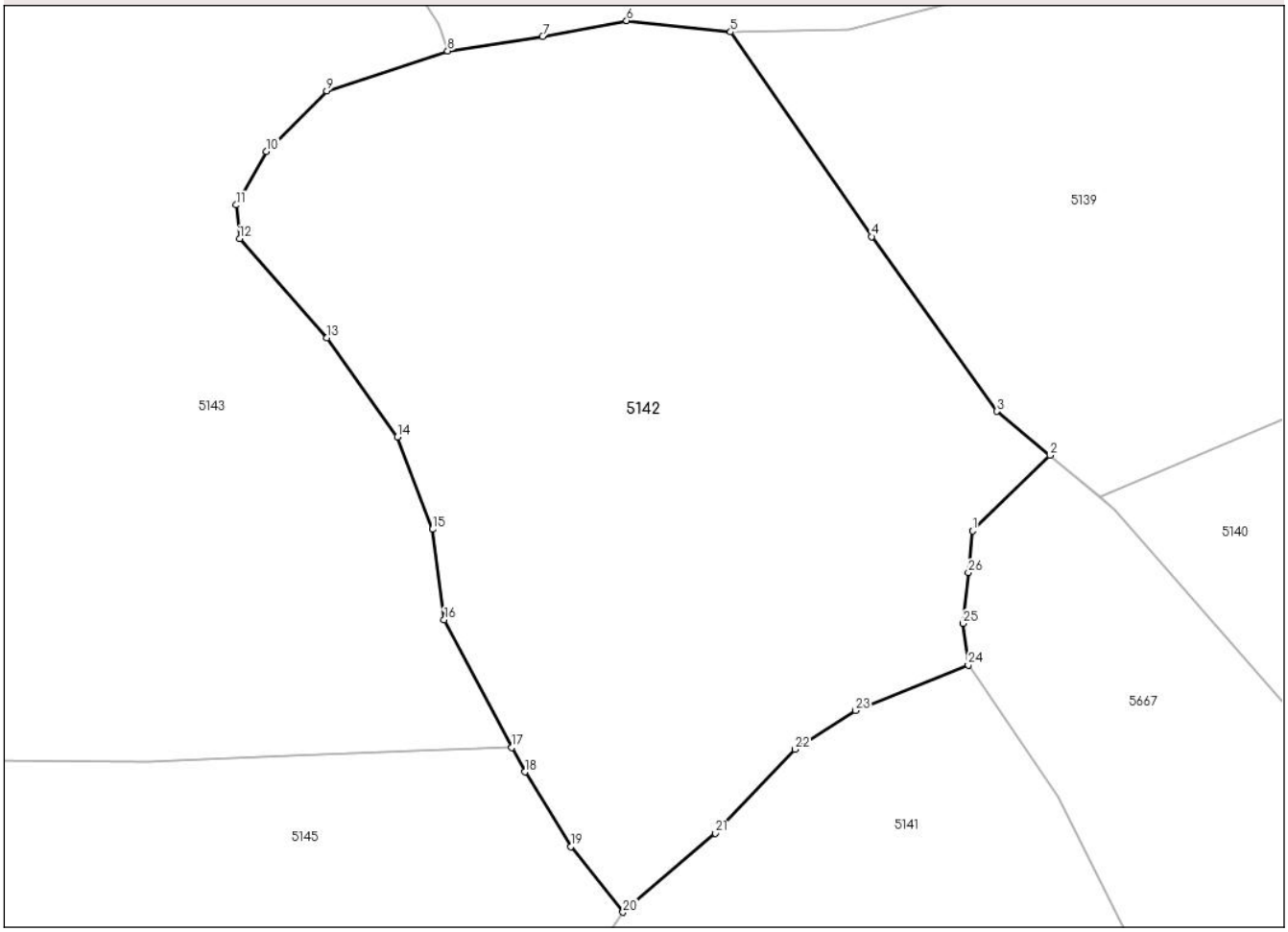

Date referitoare la teren

Crt	Categorie folosință	Intra vilan	Suprafaţa (mp)	Tarla	Parcelă	Nr. topo	Observaţii / Referinţe
1	pasune	NU	12.745	ARINIȘ	1P	-	

Lungime Segmente

1) Valorile lungimilor segmentelor sunt obţinute din proiecţie în plan.

Punct început	X / Y	Punct sfârşit	X / Y	Lungime segment (** (m)
1	558.118,961 677.294,188	2	558.132,589 677.307,524	19.068
3	558.123,21 677.315,31	4	558.101,075 677.346,141	37.954
5	558.076,173 677.382,259	6	558.057,793 677.384,236	18.486
7	558.042,97 677.381,469	8	558.026,171 677.378,9	16.994
9	558.004,826 677.371,859	10	557.994,154 677.361,186	15.093

Punct început	X / Y	Punct sfârşit	X / Y	Lungime segment (** (m)
2	558.132,589 677.307,524	3	558.123,21 677.315,31	12.189
4	558.101,075 677.346,141	5	558.076,173 677.382,259	43.871
6	558.057,793 677.384,236	7	558.042,97 677.381,469	15.079
8	558.026,171 677.378,9	9	558.004,826 677.371,859	22.476
10	557.994,154 677.361,186	11	557.988,818 677.351,7	10.884

Document care conține date cu caracter personal, protejat de prevederile Regulamentului (UE) nr. 679/2016 și Legii 190/2018

Punct început	X / Y	Punct sfârşit	X / Y	Lungime segment (** (m)
11	557.988,818 677.351,7	12	557.989,411 677.345,771	5.959
13	558.004,826 677.328,28	14	558.017,278 677.310,789	21.47
15	558.023,503 677.294,484	16	558.025,578 677.278,476	16.142
17	558.037,527 677.255,947	18	558.039,808 677.251,647	4.867
19	558.047,96 677.238,455	20	558.057,151 677.226,893	14.769
21	558.073,456 677.240,826	22	558.087,537 677.255,649	20.445
23	558.098,209 677.262,467	24	558.118,155 677.270,501	21.502
25	558.117,235 677.277,859	26	558.118,181 677.286,811	9.002

Punct început	X / Y	Punct sfârşit	X / Y	Lungime segment (** (m)
12	557.989,411 677.345,771	13	558.004,826 677.328,28	23.315
14	558.017,278 677.310,789	15	558.023,503 677.294,484	17.453
16	558.025,578 677.278,476	17	558.037,527 677.255,947	25.502
18	558.039,808 677.251,647	19	558.047,96 677.238,455	15.508
20	558.057,151 677.226,893	21	558.073,456 677.240,826	21.447
22	558.087,537 677.255,649	23	558.098,209 677.262,467	12.665
24	558.118,155 677.270,501	25	558.117,235 677.277,859	7.415
26	558.118,181 677.286,811	1	558.118,961 677.294,188	7.418

** Lungimile segmentelor sunt determinate în planul de proiecţie Stereo 70 şi sunt rotunjite la 1 milimetru.
*** Distanţa dintre puncte este formată din segmente cumulate ce sunt mai mici decât valoarea 1 milimetru.

Document care conține date cu caracter personal, protejat de prevederile Regulamentului (UE) nr. 679/2016 și Legii 190/2018

DATE DESPRE IMOBILUL NR. 5143

Oficiul de Cadastru şi Publicitate Imobiliară SUCEAVA
Biroul de Cadastru şi Publicitate Imobiliară Campulung Moldovenesc

A. Partea I. Descrierea imobilului

TEREN Extravilan

Adresa: Jud. Suceava

Nr. Crt	Nr cadastral Nr. topografic	Suprafaţa* (mp)	Observaţii / Referinţe
A1		26.600	Sector cadastral:9 Teren neimprejmuit; Terenul face parte din parcelele 3342 și 3702/1

B. Partea II. Proprietari şi acte

Inscrieri privitoare la dreptul de proprietate şi alte drepturi reale		Referinţe
/		
Act Normativ nr. 7, din 13/03/1996 emis de Parlamentul Romaniei (Lege);		
B1	Intabulare, drept de PROPRIETATE, dobandit prin Lege, cota actuala 1/1, cota initiala 1/1	A1
	1) **NEIDENTIFICAT NEIDENTIFICAT**, Lipsa C.N.P.	
Act Administrativ nr. 3101, din 21/03/2023 emis de Primaria Vama (Adeverinta proprietate);		
B2	Se notează posesia faptică.	A1
	1) **SUHANE Gheorghe** 2) **SUHANE NICOLETA**	

C. Partea III. SARCINI .

Inscrieri privind dezmembramintele dreptului de proprietate, drepturi reale de garanţie şi sarcini	Referinţe
NU SUNT	

Document care conține date cu caracter personal, protejat de prevederile Regulamentului (UE) nr. 679/2016 și Legii 190/2018

Anexa Nr. 1 La Partea I

Teren

Nr cadastral	Suprafaţa (mp)*	Observaţii / Referinţe
	26.600	Terenul face parte din parcelele 3342 și 3702/1

* Suprafaţa este determinată in planul de proiecţie Stereo 70.

DETALII LINIARE IMOBIL

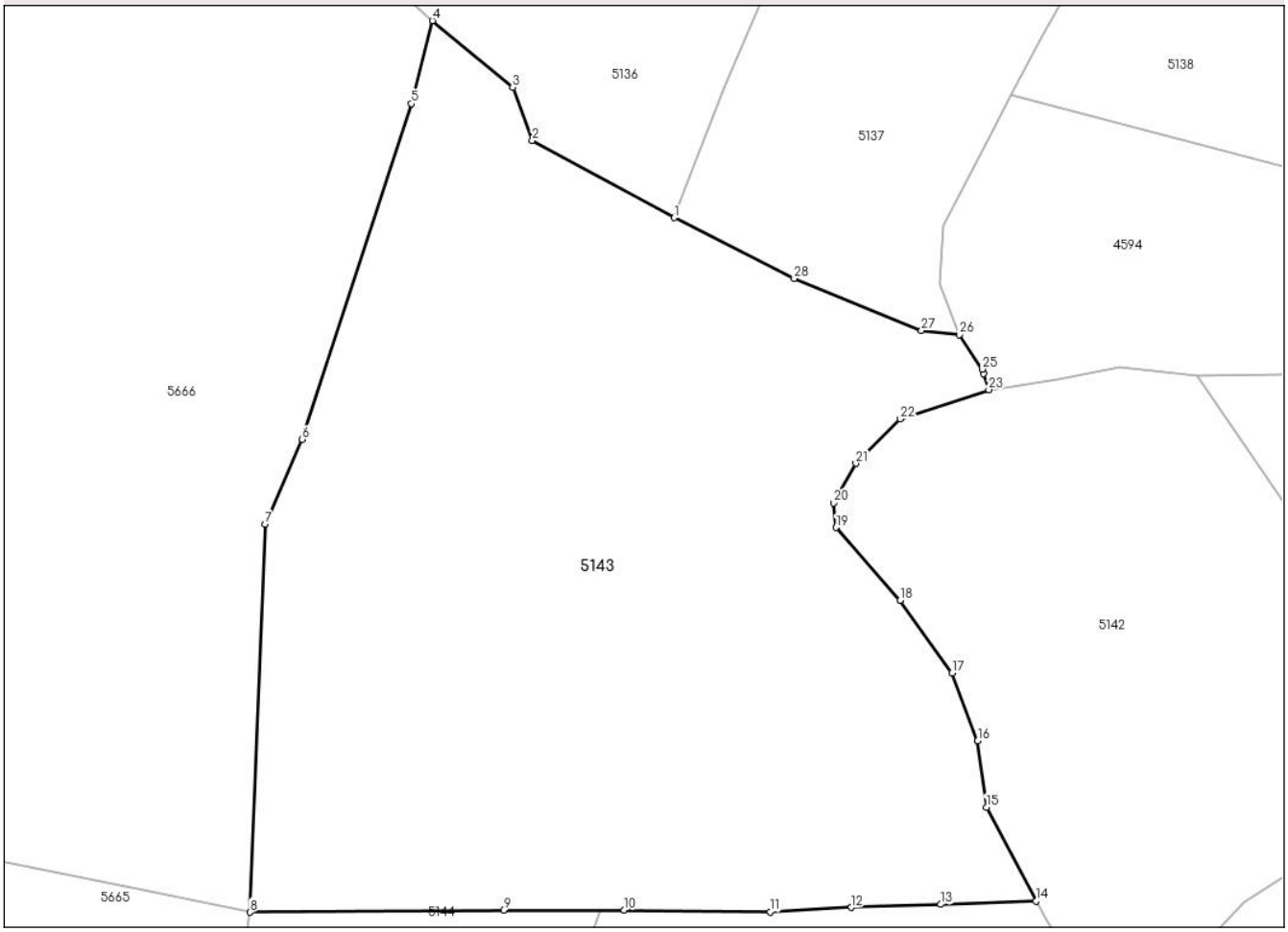

Date referitoare la teren

Crt	Categorie folosință	Intra vilan	Suprafaţa (mp)	Tarla	Parcelă	Nr. topo	Observaţii / Referinţe
1	pasune	NU	26.600	ARINIȘ	-	-	

Lungime Segmente

1) Valorile lungimilor segmentelor sunt obţinute din proiecţie în plan.

Punct început	X / Y	Punct sfârşit	X / Y	Lungime segment (** (m)
1	557.950,464 677.420,22	2	557.916,293 677.438,813	38.902
3	557.911,556 677.451,566	4	557.892,245 677.467,597	25.098
5	557.887,199 677.447,664	6	557.860,904 677.366,977	84.864
7	557.851,98 677.346,546	8	557.848,373 677.253,267	93.349
9	557.909,37 677.253,797	10	557.938,423 677.253,797	29.052

Punct început	X / Y	Punct sfârşit	X / Y	Lungime segment (** (m)
2	557.916,293 677.438,813	3	557.911,556 677.451,566	13.604
4	557.892,245 677.467,597	5	557.887,199 677.447,664	20.562
6	557.860,904 677.366,977	7	557.851,98 677.346,546	22.294
8	557.848,373 677.253,267	9	557.909,37 677.253,797	60.999
10	557.938,423 677.253,797	11	557.973,552 677.253,353	35.133

Document care conține date cu caracter personal, protejat de prevederile Regulamentului (UE) nr. 679/2016 și Legii 190/2018

Punct început	X / Y	Punct sfârşit	X / Y	Lungime segment (** (m)
11	557.973,552 677.253,353	12	557.993,118 677.254,39	19.593
13	558.014,611 677.255,131	14	558.037,527 677.255,947	22.931
15	558.025,578 677.278,476	16	558.023,503 677.294,484	16.142
17	558.017,278 677.310,789	18	558.004,826 677.328,28	21.47
19	557.989,411 677.345,771	20	557.988,818 677.351,7	5.959
21	557.994,154 677.361,186	22	558.004,826 677.371,859	15.093
23	558.026,171 677.378,9	24	558.024,934 677.382,767	4.061
25	558.024,59 677.383,84	26	558.019,056 677.392,141	9.976
27	558.009,965 677.393,129	28	557.979,331 677.405,58	33.067

Punct început	X / Y	Punct sfârşit	X / Y	Lungime segment (** (m)
12	557.993,118 677.254,39	13	558.014,611 677.255,131	21.506
14	558.037,527 677.255,947	15	558.025,578 677.278,476	25.502
16	558.023,503 677.294,484	17	558.017,278 677.310,789	17.453
18	558.004,826 677.328,28	19	557.989,411 677.345,771	23.315
20	557.988,818 677.351,7	21	557.994,154 677.361,186	10.884
22	558.004,826 677.371,859	23	558.026,171 677.378,9	22.476
24	558.024,934 677.382,767	25	558.024,59 677.383,84	1.127
26	558.019,056 677.392,141	27	558.009,965 677.393,129	9.145
28	557.979,331 677.405,58	1	557.950,464 677.420,22	32.368

** Lungimile segmentelor sunt determinate în planul de proiecţie Stereo 70 şi sunt rotunjite la 1 milimetru.
*** Distanţa dintre puncte este formată din segmente cumulate ce sunt mai mici decât valoarea 1 milimetru.

Document care conține date cu caracter personal, protejat de prevederile Regulamentului (UE) nr. 679/2016 și Legii 190/2018

DATE DESPRE IMOBILUL NR. 5144

Oficiul de Cadastru şi Publicitate Imobiliară SUCEAVA
Biroul de Cadastru şi Publicitate Imobiliară Campulung Moldovenesc

A. Partea I. Descrierea imobilului

TEREN Extravilan

Adresa: Jud. Suceava

Nr. Crt	Nr cadastral Nr. topografic	Suprafaţa* (mp)	Observaţii / Referinţe
A1		14.787	Sector cadastral:9 Teren neimprejmuit; Terenul face parte din parcelele 2703/1, 3337

B. Partea II. Proprietari şi acte

Inscrieri privitoare la dreptul de proprietate şi alte drepturi reale		Referinţe
/		
Act Normativ nr. 7, din 13/03/1996 emis de Parlamentul Romaniei (Lege);		
B1	Intabulare, drept de PROPRIETATE, dobandit prin Lege, cota actuala 1/1, cota initiala 1/1	A1
	1) **NEIDENTIFICAT NEIDENTIFICAT**, Lipsa C.N.P.	
Act Administrativ nr. 3074, din 21/03/2023 emis de Primaria Vama (Adeverinta proprietate);		
B2	Se notează posesia faptică	A1
	1) **CIOSNAR NICOLAI** 2) **CIOSNAR Domnica**	

C. Partea III. SARCINI .

Inscrieri privind dezmembramintele dreptului de proprietate, drepturi reale de garanţie şi sarcini	Referinţe
NU SUNT	

Document care conține date cu caracter personal, protejat de prevederile Regulamentului (UE) nr. 679/2016 și Legii 190/2018

Anexa Nr. 1 La Partea I

Teren

Nr cadastral	Suprafaţa (mp)*	Observaţii / Referinţe
	14.787	Terenul face parte din parcelele 2703/1, 3337

* Suprafaţa este determinată in planul de proiecţie Stereo 70.

DETALII LINIARE IMOBIL

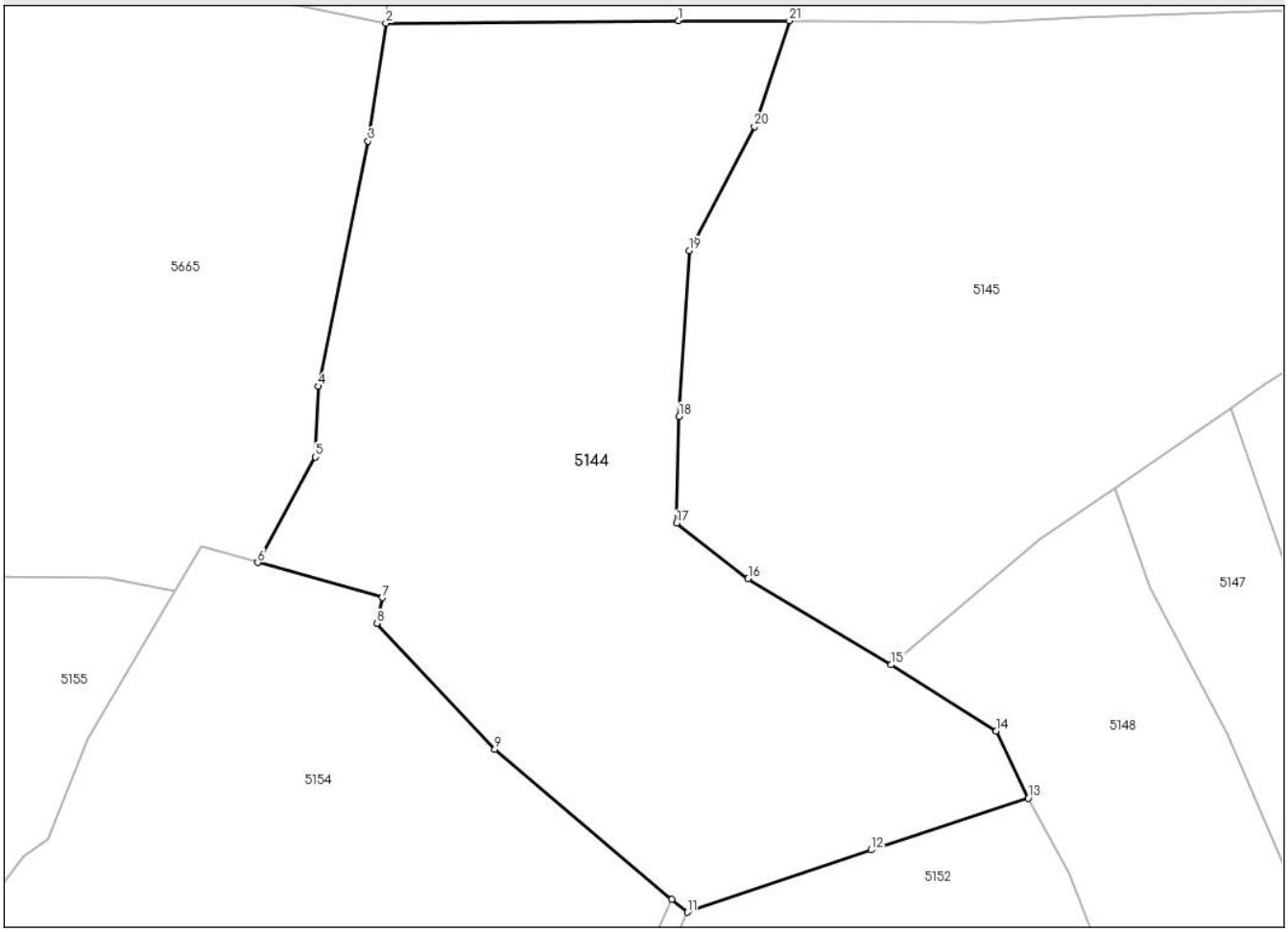

Date referitoare la teren

Crt	Categorie folosință	Intra vilan	Suprafaţa (mp)	Tarla	Parcelă	Nr. topo	Observaţii / Referinţe
1	faneata	NU	14.787	ARINIȘ	-	-	

Lungime Segmente

1) Valorile lungimilor segmentelor sunt obţinute din proiecţie în plan.

Punct început	X / Y	Punct sfârşit	X / Y	Lungime segment (** (m)
1	557.909,37 677.253,797	2	557.848,373 677.253,267	60.999
3	557.844,645 677.228,696	4	557.834,311 677.177,671	52.06
5	557.833,685 677.162,937	6	557.821,66 677.140,962	25.05
7	557.847,577 677.133,641	8	557.846,464 677.128,326	5.43
9	557.871,071 677.102,053	10	557.907,996 677.070,83	48.356

Punct început	X / Y	Punct sfârşit	X / Y	Lungime segment (** (m)
2	557.848,373 677.253,267	3	557.844,645 677.228,696	24.852
4	557.834,311 677.177,671	5	557.833,685 677.162,937	14.748
6	557.821,66 677.140,962	7	557.847,577 677.133,641	26.931
8	557.846,464 677.128,326	9	557.871,071 677.102,053	35.997
10	557.907,996 677.070,83	11	557.911,179 677.068,138	4.169

Document care conține date cu caracter personal, protejat de prevederile Regulamentului (UE) nr. 679/2016 și Legii 190/2018

Punct început	X / Y	Punct sfârşit	X / Y	Lungime segment (** (m)
11	557.911,179 677.068,138	12	557.949,531 677.081,111	40.487
13	557.982,298 677.091,866	14	557.975,607 677.105,89	15.538
15	557.953,69 677.119,652	16	557.923,896 677.137,587	34.776
17	557.908,925 677.149,149	18	557.909,518 677.171,383	22.242
19	557.911,593 677.205,92	20	557.925,23 677.231,711	29.175
21	557.932,493 677.253,797	1	557.909,37 677.253,797	23.123

Punct început	X / Y	Punct sfârşit	X / Y	Lungime segment (** (m)
12	557.949,531 677.081,111	13	557.982,298 677.091,866	34.488
14	557.975,607 677.105,89	15	557.953,69 677.119,652	25.88
16	557.923,896 677.137,587	17	557.908,925 677.149,149	18.916
18	557.909,518 677.171,383	19	557.911,593 677.205,92	34.599
20	557.925,23 677.231,711	21	557.932,493 677.253,797	23.249

** Lungimile segmentelor sunt determinate în planul de proiecţie Stereo 70 şi sunt rotunjite la 1 milimetru.
*** Distanţa dintre puncte este formată din segmente cumulate ce sunt mai mici decât valoarea 1 milimetru.

Document care conține date cu caracter personal, protejat de prevederile Regulamentului (UE) nr. 679/2016 și Legii 190/2018

DATE DESPRE IMOBILUL NR. 5145

Oficiul de Cadastru şi Publicitate Imobiliară SUCEAVA
Biroul de Cadastru şi Publicitate Imobiliară Campulung Moldovenesc

A. Partea I. Descrierea imobilului

TEREN Extravilan

Adresa: Jud. Suceava

Nr. Crt	Nr cadastral Nr. topografic	Suprafaţa* (mp)	Observaţii / Referinţe
A1		14.019	Sector cadastral:9 Teren neimprejmuit; Terenul face parte parte din parcelele 3341/1, 3341/2, 3337

B. Partea II. Proprietari şi acte

Inscrieri privitoare la dreptul de proprietate şi alte drepturi reale		Referinţe
/		
Act Normativ nr. 7, din 13/03/1996 emis de Parlamentul Romaniei (Lege);		
B1	Intabulare, drept de PROPRIETATE, dobandit prin Lege, cota actuala 1/1, cota initiala 1/1	A1
	1) **NEIDENTIFICAT NEIDENTIFICAT**, Lipsa C.N.P.	
Act Administrativ nr. 3100, din 21/03/2023 emis de Primaria Vama (Adeverinta proprietate);		
B2	Se notează posesia faptică	A1
	1) **SOFRONI Costica Andrei**	

C. Partea III. SARCINI .

Inscrieri privind dezmembramintele dreptului de proprietate, drepturi reale de garanţie şi sarcini	Referinţe
NU SUNT	

Document care conține date cu caracter personal, protejat de prevederile Regulamentului (UE) nr. 679/2016 și Legii 190/2018

Anexa Nr. 1 La Partea I

Teren

Nr cadastral	Suprafaţa (mp)*	Observaţii / Referinţe
	14.019	Terenul face parte parte din parcelele 3341/1, 3341/2, 3337

* Suprafaţa este determinată in planul de proiecţie Stereo 70.

DETALII LINIARE IMOBIL

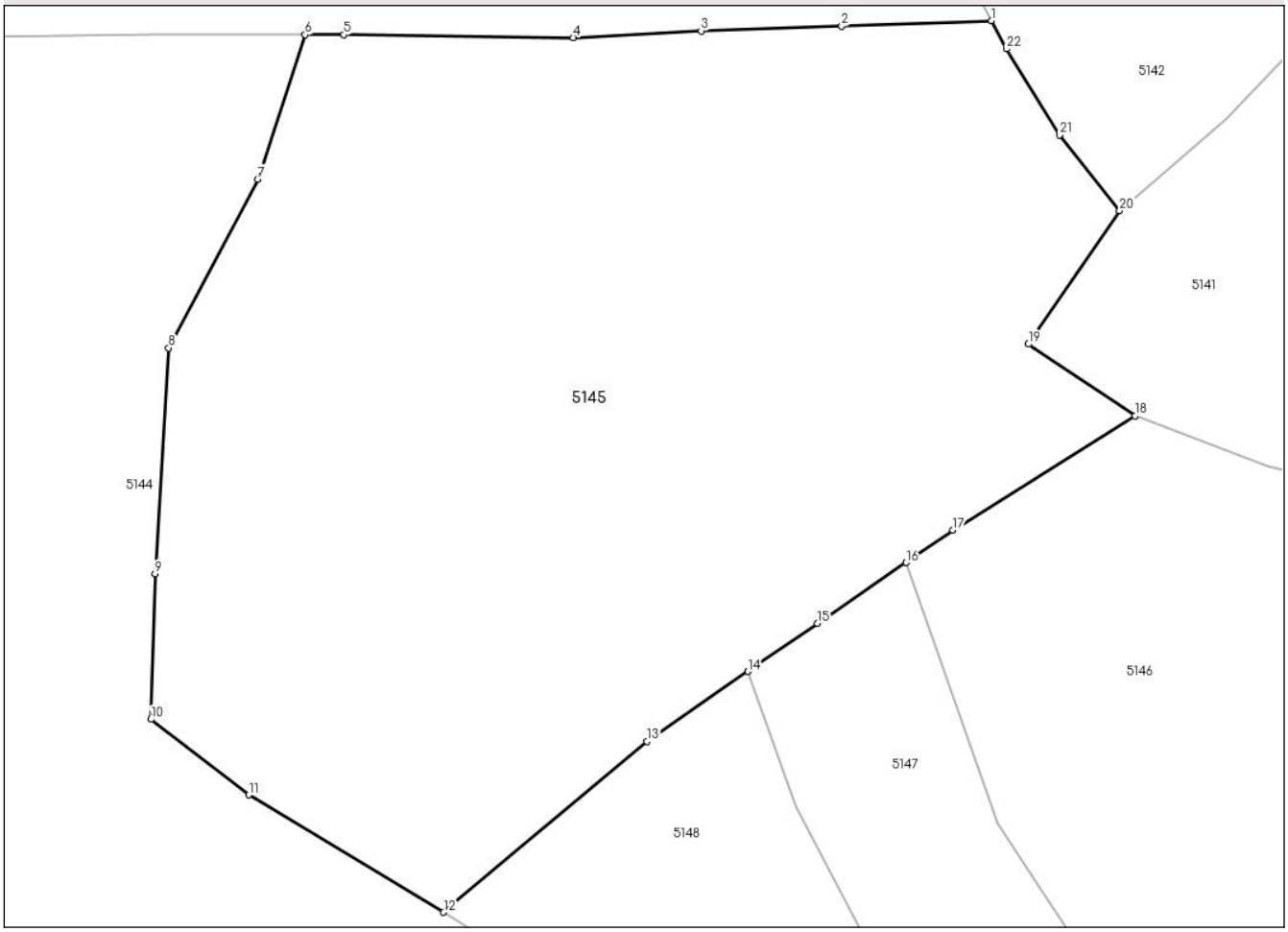

Date referitoare la teren

Crt	Categorie folosință	Intra vilan	Suprafaţa (mp)	Tarla	Parcelă	Nr. topo	Observaţii / Referinţe
1	faneata	NU	14.019	ARINIȘ	1P	-	

Lungime Segmente

1) Valorile lungimilor segmentelor sunt obţinute din proiecţie în plan.

Punct început	X / Y	Punct sfârşit	X / Y	Lungime segment (** (m)
1	558.037,527 677.255,947	2	558.014,611 677.255,131	22.931
3	557.993,118 677.254,39	4	557.973,552 677.253,353	19.593
5	557.938,423 677.253,797	6	557.932,493 677.253,797	5.929
7	557.925,23 677.231,711	8	557.911,593 677.205,92	29.175
9	557.909,518 677.171,383	10	557.908,925 677.149,149	22.242

Punct început	X / Y	Punct sfârşit	X / Y	Lungime segment (** (m)
2	558.014,611 677.255,131	3	557.993,118 677.254,39	21.506
4	557.973,552 677.253,353	5	557.938,423 677.253,797	35.133
6	557.932,493 677.253,797	7	557.925,23 677.231,711	23.249
8	557.911,593 677.205,92	9	557.909,518 677.171,383	34.599
10	557.908,925 677.149,149	11	557.923,896 677.137,587	18.916

Document care conține date cu caracter personal, protejat de prevederile Regulamentului (UE) nr. 679/2016 și Legii 190/2018

Punct început	X / Y	Punct sfârşit	X / Y	Lungime segment (** (m)
11	557.923,896 677.137,587	12	557.953,69 677.119,652	34.776
13	557.984,818 677.145,74	14	558.000,286 677.156,462	18.821
15	558.010,906 677.163,824	16	558.024,462 677.173,119	16.437
17	558.031,657 677.178,053	18	558.059,524 677.195,544	32.901
19	558.043,219 677.206,513	20	558.057,151 677.226,893	24.687
21	558.047,96 677.238,455	22	558.039,808 677.251,647	15.508

Punct început	X / Y	Punct sfârşit	X / Y	Lungime segment (** (m)
12	557.953,69 677.119,652	13	557.984,818 677.145,74	40.614
14	558.000,286 677.156,462	15	558.010,906 677.163,824	12.922
16	558.024,462 677.173,119	17	558.031,657 677.178,053	8.725
18	558.059,524 677.195,544	19	558.043,219 677.206,513	19.651
20	558.057,151 677.226,893	21	558.047,96 677.238,455	14.769
22	558.039,808 677.251,647	1	558.037,527 677.255,947	4.867

**** Lungimile segmentelor sunt determinate în planul de proiecţie Stereo 70 şi sunt rotunjite la 1 milimetru.**
***** Distanţa dintre puncte este formată din segmente cumulate ce sunt mai mici decât valoarea 1 milimetru.**

Document care conține date cu caracter personal, protejat de prevederile Regulamentului (UE) nr. 679/2016 și Legii 190/2018

DATE DESPRE IMOBILUL NR. 5146

Oficiul de Cadastru şi Publicitate Imobiliară SUCEAVA
Biroul de Cadastru şi Publicitate Imobiliară Campulung Moldovenesc

A. Partea I. Descrierea imobilului

TEREN Extravilan

Adresa: Jud. Suceava

Nr. Crt	Nr cadastral Nr. topografic	Suprafaţa* (mp)	Observaţii / Referinţe
A1		26.706	Sector cadastral:9 Teren neimprejmuit; Terenul face parte din parcela 3339

B. Partea II. Proprietari şi acte

Inscrieri privitoare la dreptul de proprietate şi alte drepturi reale		Referinţe
/		
Act Normativ nr. 7, din 13/03/1996 emis de Parlamentul Romaniei (Lege);		
B1	Intabulare, drept de PROPRIETATE, dobandit prin Lege, cota actuala 1/1, cota initiala 1/1	A1
	1) **NEIDENTIFICAT NEIDENTIFICAT**, Lipsa C.N.P.	
Act Administrativ nr. 3099, din 21/03/2023 emis de Primaria Vama (Adeverinta proprietate);		
B2	Se notează posesia faptică	A1
	1) **SOFRONI Costica Andrei**	

C. Partea III. SARCINI .

Inscrieri privind dezmembramintele dreptului de proprietate, drepturi reale de garanţie şi sarcini	Referinţe
NU SUNT	

Document care conține date cu caracter personal, protejat de prevederile Regulamentului (UE) nr. 679/2016 și Legii 190/2018

Anexa Nr. 1 La Partea I

Teren

Nr cadastral	Suprafaţa (mp)*	Observaţii / Referinţe
	26.706	Terenul face parte din parcela 3339

* Suprafaţa este determinată in planul de proiecţie Stereo 70.

DETALII LINIARE IMOBIL

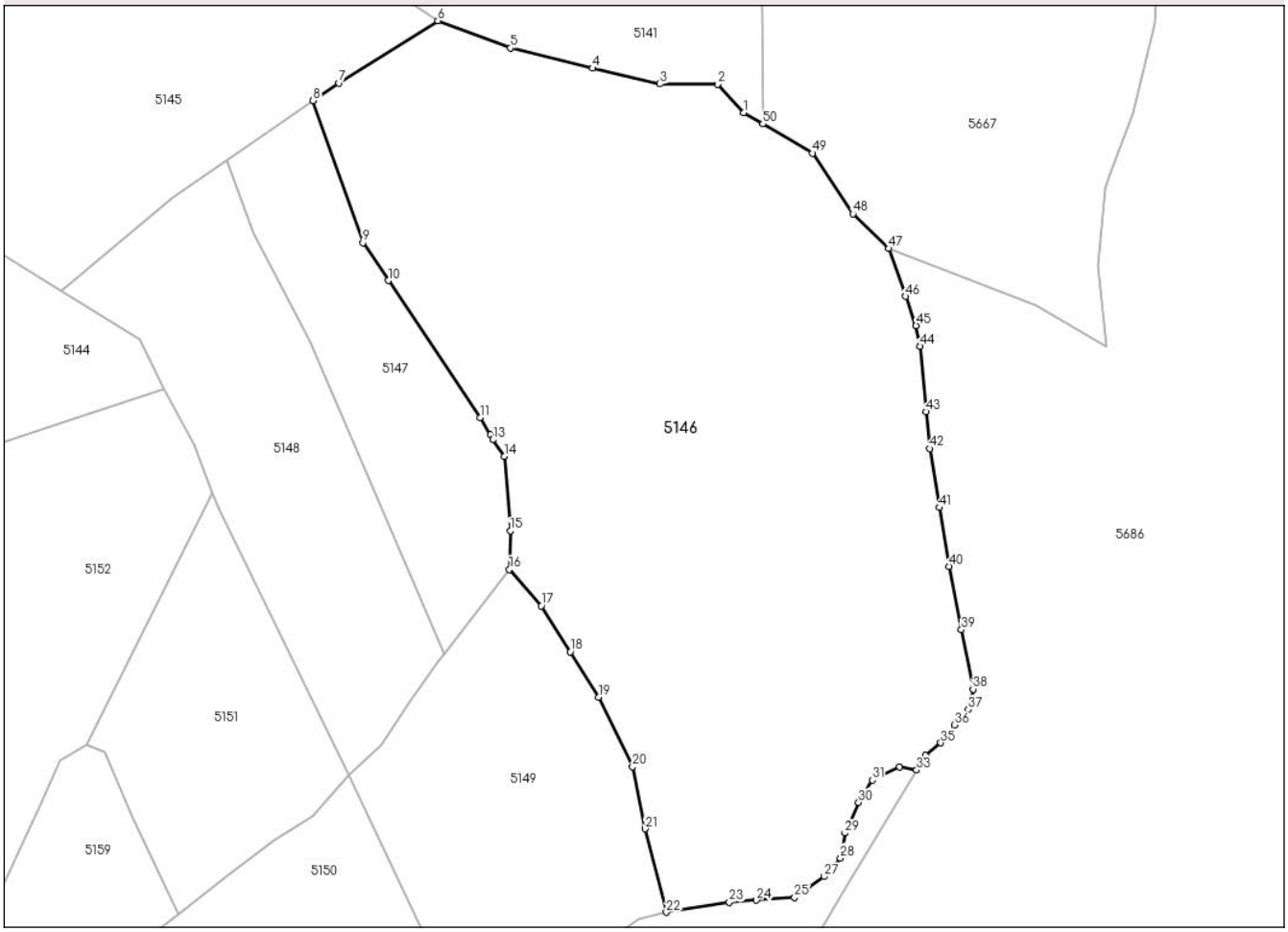

Date referitoare la teren

Crt	Categorie folosință	Intra vilan	Suprafaţa (mp)	Tarla	Parcelă	Nr. topo	Observaţii / Referinţe
1	faneata	NU	26.706	ARINIȘ	1P	-	

Lungime Segmente

1) Valorile lungimilor segmentelor sunt obţinute din proiecţie în plan.

Punct început	X / Y	Punct sfârşit	X / Y	Lungime segment
1	558.145,7 677.169,69	2	558.138,299 677.177,66	10.877
4	558.103,103 677.182,204	5	558.079,979 677.187,836	23.8
7	558.031,657 677.178,053	8	558.024,462 677.173,119	8.725
10	558.045,591 677.122,468	11	558.071,473 677.083,942	46.413
13	558.075,057 677.077,717	14	558.078,216 677.073,023	5.658
16	558.079,664 677.041,282	17	558.088,668 677.031,011	13.659

Punct început	X / Y	Punct sfârşit	X / Y	Lungime segment
2	558.138,299 677.177,66	3	558.122,076 677.177,757	16.224
5	558.079,979 677.187,836	6	558.059,524 677.195,544	21.859
8	558.024,462 677.173,119	9	558.038,476 677.133,141	42.364
11	558.071,473 677.083,942	12	558.074,424 677.079,163	5.616
14	558.078,216 677.073,023	15	558.079,935 677.052,091	21.003
17	558.088,668 677.031,011	18	558.096,829 677.018,067	15.302

Punct început	X / Y	Punct sfârşit	X / Y	Lungime segment
3	558.122,076 677.177,757	4	558.103,103 677.182,204	19.487
6	558.059,524 677.195,544	7	558.031,657 677.178,053	32.901
9	558.038,476 677.133,141	10	558.045,591 677.122,468	12.827
12	558.074,424 677.079,163	13	558.075,057 677.077,717	1.579
15	558.079,935 677.052,091	16	558.079,664 677.041,282	10.812
18	558.096,829 677.018,067	19	558.104,881 677.005,369	15.036

Document care conține date cu caracter personal, protejat de prevederile Regulamentului (UE) nr. 679/2016 și Legii 190/2018

Punct început	X / Y	Punct sfârşit	X / Y	Lungime segment
19	558.104,881 677.005,369	20	558.114,368 676.985,803	21.744
22	558.123,865 676.944,868	23	558.141,625 676.947,704	17.985
25	558.159,981 676.949,047	26	558.163,436 676.951,453	4.21
28	558.172,884 676.960,111	29	558.174,159 676.967,105	7.11
31	558.181,919 676.982,029	32	558.189,531 676.985,76	8.477
34	558.196,851 676.988,995	35	558.201,134 676.992,466	5.513
37	558.208,889 677.001,837	38	558.210,2 677.007,595	5.905
40	558.203,43 677.042,11	41	558.200,729 677.058,643	16.752
43	558.197,05 677.085,595	44	558.195,329 677.104,041	18.526
46	558.191,269 677.118,063	47	558.186,549 677.131,482	14.224
49	558.165,057 677.158,304	50	558.151,066 677.166,534	16.232

Punct început	X / Y	Punct sfârşit	X / Y	Lungime segment
20	558.114,368 676.985,803	21	558.117,925 676.968,312	17.849
23	558.141,625 676.947,704	24	558.149,298 676.948,265	7.694
26	558.163,436 676.951,453	27	558.168,339 676.954,867	5.975
29	558.174,159 676.967,105	30	558.178,039 676.975,761	9.486
32	558.189,531 676.985,76	33	558.194,326 676.984,843	4.882
35	558.201,134 676.992,466	36	558.204,954 676.997,556	6.364
38	558.210,2 677.007,595	39	558.206,924 677.024,296	17.019
41	558.200,729 677.058,643	42	558.198,013 677.075,272	16.849
44	558.195,329 677.104,041	45	558.194,177 677.109,796	5.869
47	558.186,549 677.131,482	48	558.176,443 677.141,225	14.037
50	558.151,066 677.166,534	1	558.145,7 677.169,69	6.225

Punct început	X / Y	Punct sfârşit	X / Y	Lungime segment
21	558.117,925 676.968,312	22	558.123,865 676.944,868	24.185
24	558.149,298 676.948,265	25	558.159,981 676.949,047	10.712
27	558.168,339 676.954,867	28	558.172,884 676.960,111	6.94
30	558.178,039 676.975,761	31	558.181,919 676.982,029	7.372
33	558.194,326 676.984,843	34	558.196,851 676.988,995	4.86
36	558.204,954 676.997,556	37	558.208,889 677.001,837	5.815
39	558.206,924 677.024,296	40	558.203,43 677.042,11	18.153
42	558.198,013 677.075,272	43	558.197,05 677.085,595	10.367
45	558.194,177 677.109,796	46	558.191,269 677.118,063	8.764
48	558.176,443 677.141,225	49	558.165,057 677.158,304	20.527

** Lungimile segmentelor sunt determinate în planul de proiecţie Stereo 70 şi sunt rotunjite la 1 milimetru.
*** Distanţa dintre puncte este formată din segmente cumulate ce sunt mai mici decât valoarea 1 milimetru.

Document care conține date cu caracter personal, protejat de prevederile Regulamentului (UE) nr. 679/2016 și Legii 190/2018

DATE DESPRE IMOBILUL NR. 5147

Oficiul de Cadastru şi Publicitate Imobiliară SUCEAVA
Biroul de Cadastru şi Publicitate Imobiliară Campulung Moldovenesc

A. Partea I. Descrierea imobilului

TEREN Extravilan

Adresa: Jud. Suceava

Nr. Crt	Nr cadastral Nr. topografic	Suprafaţa* (mp)	Observaţii / Referinţe
A1		4.471	Sector cadastral:9 Teren neimprejmuit; Terenul face parte din parcela 3339

B. Partea II. Proprietari şi acte

Inscrieri privitoare la dreptul de proprietate şi alte drepturi reale		Referinţe
/		
Act Normativ nr. 7, din 13/03/1996 emis de Parlamentul Romaniei (Lege);		
B1	Intabulare, drept de PROPRIETATE, dobandit prin Lege, cota actuala 1/1, cota initiala 1/1	A1
	1) **NEIDENTIFICAT NEIDENTIFICAT**, Lipsa C.N.P.	
Act Administrativ nr. 3091, din 21/03/2023 emis de Primaria Vama (Adeverinta proprietate);		
B2	Se notează posesia faptică	A1
	1) **NEGURA Niculina**	

C. Partea III. SARCINI .

Inscrieri privind dezmembramintele dreptului de proprietate, drepturi reale de garanţie şi sarcini	Referinţe
NU SUNT	

Document care conține date cu caracter personal, protejat de prevederile Regulamentului (UE) nr. 679/2016 și Legii 190/2018

Anexa Nr. 1 La Partea I

Teren

Nr cadastral	Suprafaţa (mp)*	Observaţii / Referinţe
	4.471	Terenul face parte din parcela 3339

* Suprafaţa este determinată in planul de proiecţie Stereo 70.

DETALII LINIARE IMOBIL

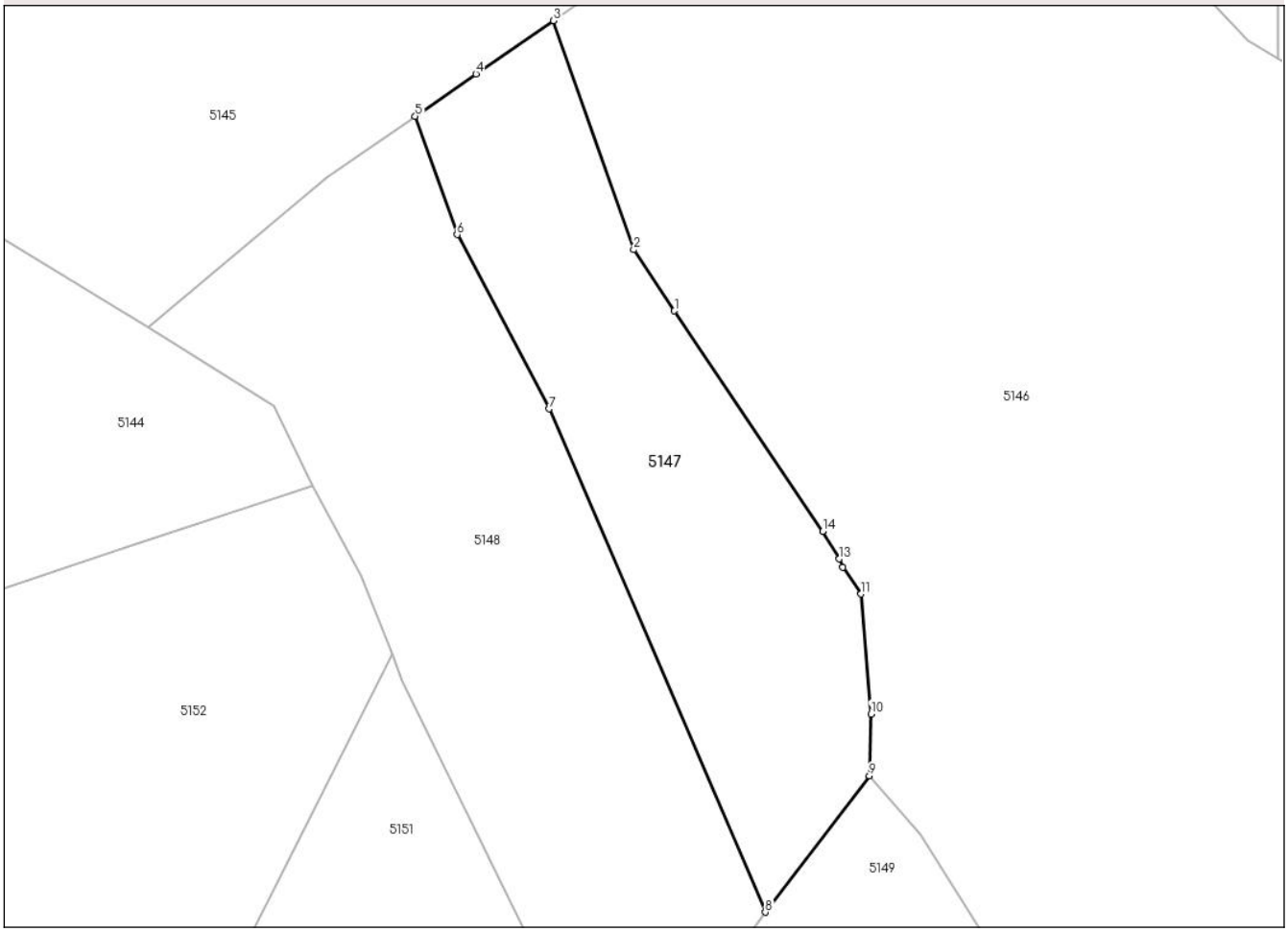

Date referitoare la teren

Crt	Categorie folosință	Intra vilan	Suprafaţa (mp)	Tarla	Parcelă	Nr. topo	Observaţii / Referinţe
1	faneata	NU	4.471	ARINIȘ	1F	-	

Lungime Segmente
1) Valorile lungimilor segmentelor sunt obţinute din proiecţie în plan.

Punct început	X / Y	Punct sfârşit	X / Y	Lungime segment (** (m)
1	558.045,591 677.122,468	2	558.038,476 677.133,141	12.827
2	558.038,476 677.133,141	3	558.024,462 677.173,119	42.364
3	558.024,462 677.173,119	4	558.010,906 677.163,824	16.437
4	558.010,906 677.163,824	5	558.000,286 677.156,462	12.922
5	558.000,286 677.156,462	6	558.007,625 677.135,762	21.963

Document care conține date cu caracter personal, protejat de prevederile Regulamentului (UE) nr. 679/2016 și Legii 190/2018

Punct început	X / Y	Punct sfârşit	X / Y	Lungime segment (** (m)
6	558.007,625 677.135,762	7	558.023,665 677.105,371	34.364
7	558.023,665 677.105,371	8	558.061,466 677.017,49	95.666
8	558.061,466 677.017,49	9	558.079,664 677.041,282	29.954
9	558.079,664 677.041,282	10	558.079,935 677.052,091	10.812
10	558.079,935 677.052,091	11	558.078,216 677.073,023	21.003
11	558.078,216 677.073,023	12	558.075,057 677.077,717	5.658
12	558.075,057 677.077,717	13	558.074,424 677.079,163	1.579
13	558.074,424 677.079,163	14	558.071,473 677.083,942	5.616
14	558.071,473 677.083,942	1	558.045,591 677.122,468	46.413

** Lungimile segmentelor sunt determinate în planul de proiecţie Stereo 70 şi sunt rotunjite la 1 milimetru.
*** Distanţa dintre puncte este formată din segmente cumulate ce sunt mai mici decât valoarea 1 milimetru.

Document care conține date cu caracter personal, protejat de prevederile Regulamentului (UE) nr. 679/2016 și Legii 190/2018

DATE DESPRE IMOBILUL NR. 5148

Oficiul de Cadastru şi Publicitate Imobiliară SUCEAVA
Biroul de Cadastru şi Publicitate Imobiliară Campulung Moldovenesc

A. Partea I. Descrierea imobilului

TEREN Extravilan

Adresa: Jud. Suceava

Nr. Crt	Nr cadastral Nr. topografic	Suprafaţa* (mp)	Observaţii / Referinţe
A1		6.735	Sector cadastral:9 Teren neimprejmuit; Terenul face parte din parcela 3339 și 3337

B. Partea II. Proprietari şi acte

Inscrieri privitoare la dreptul de proprietate şi alte drepturi reale		Referinţe
/		
Act Normativ nr. 7, din 13/03/1996 emis de Parlamentul Romaniei (Lege);		
B1	Intabulare, drept de PROPRIETATE, dobandit prin Lege, cota actuala 1/1, cota initiala 1/1	A1
	1) **NEIDENTIFICAT NEIDENTIFICAT**, Lipsa C.N.P.	
Act Administrativ nr. 3068, din 21/03/2023 emis de Primaria Vama (Adeverinta proprietate);		
B2	Se notează posesia faptică	A1
	1) **ANTONESI Glicheria**	

C. Partea III. SARCINI .

Inscrieri privind dezmembramintele dreptului de proprietate, drepturi reale de garanţie şi sarcini	Referinţe
NU SUNT	

Document care conține date cu caracter personal, protejat de prevederile Regulamentului (UE) nr. 679/2016 și Legii 190/2018

Anexa Nr. 1 La Partea I

Teren

Nr cadastral	Suprafaţa (mp)*	Observaţii / Referinţe
	6.735	Terenul face parte din parcela 3339 și 3337

* Suprafaţa este determinată in planul de proiecţie Stereo 70.

DETALII LINIARE IMOBIL

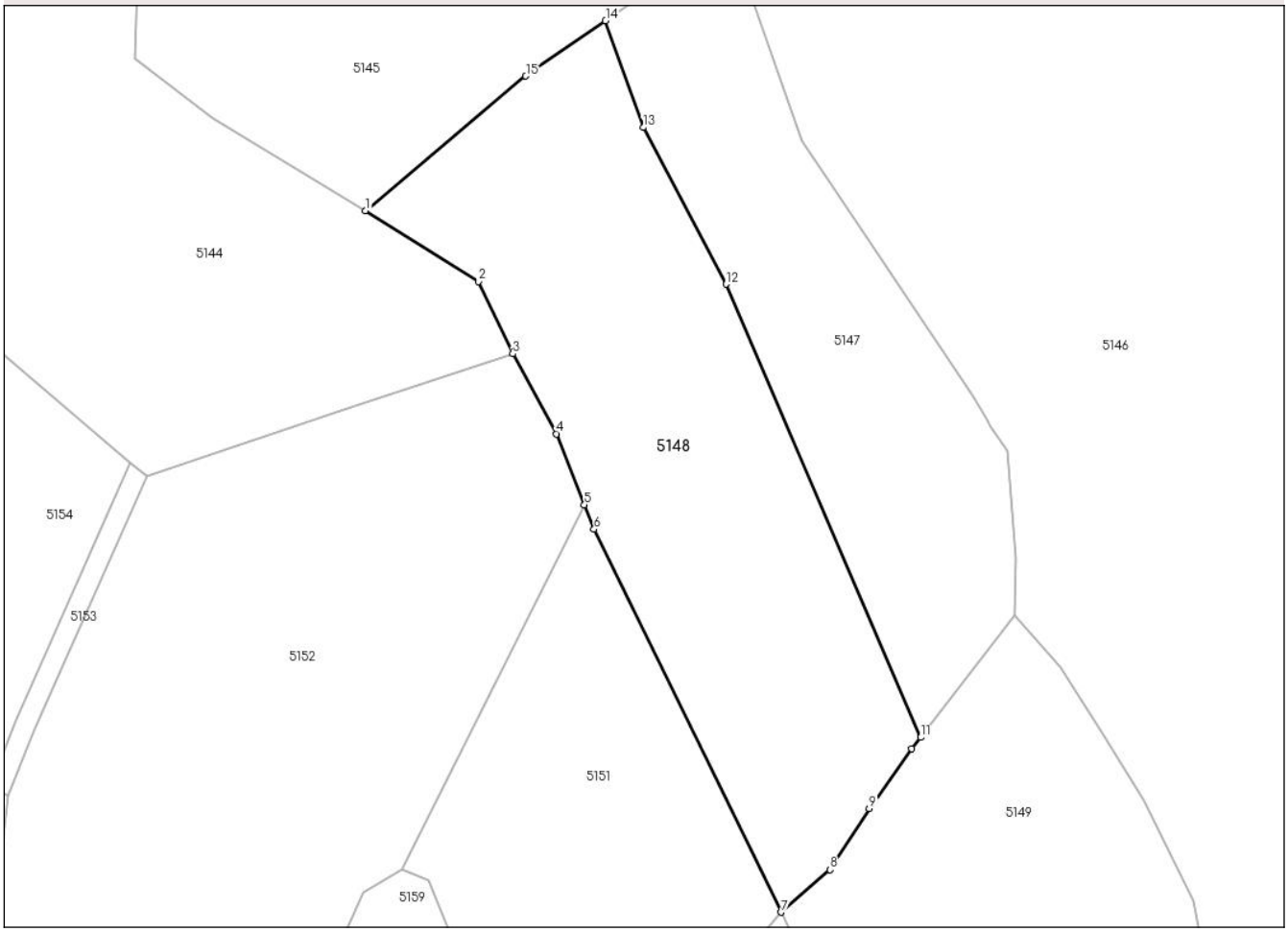

Date referitoare la teren

Crt	Categorie folosință	Intra vilan	Suprafaţa (mp)	Tarla	Parcelă	Nr. topo	Observaţii / Referinţe
1	pasune	NU	6.735	ARINIȘ	1P	-	

Lungime Segmente
1) Valorile lungimilor segmentelor sunt obţinute din proiecţie în plan.

Punct început	X / Y	Punct sfârşit	X / Y	Lungime segment (** (m)
1	557.953,69 677.119,652	2	557.975,607 677.105,89	25.88
2	557.975,607 677.105,89	3	557.982,298 677.091,866	15.538
3	557.982,298 677.091,866	4	557.990,803 677.076,358	17.687
4	557.990,803 677.076,358	5	557.996,194 677.062,601	14.776
5	557.996,194 677.062,601	6	557.998,057 677.057,848	5.105

Document care conține date cu caracter personal, protejat de prevederile Regulamentului (UE) nr. 679/2016 și Legii 190/2018

Punct început	X / Y	Punct sfârşit	X / Y	Lungime segment (** (m)
6	557.998,057 677.057,848	7	558.034,358 676.983,595	82.652
7	558.034,358 676.983,595	8	558.043,855 676.991,826	12.568
8	558.043,855 676.991,826	9	558.051,453 677.003,715	14.109
9	558.051,453 677.003,715	10	558.059,755 677.015,253	14.213
10	558.059,755 677.015,253	11	558.061,466 677.017,49	2.816
11	558.061,466 677.017,49	12	558.023,665 677.105,371	95.666
12	558.023,665 677.105,371	13	558.007,625 677.135,762	34.364
13	558.007,625 677.135,762	14	558.000,286 677.156,462	21.963
14	558.000,286 677.156,462	15	557.984,818 677.145,74	18.821
15	557.984,818 677.145,74	1	557.953,69 677.119,652	40.614

** Lungimile segmentelor sunt determinate în planul de proiecţie Stereo 70 şi sunt rotunjite la 1 milimetru.
*** Distanţa dintre puncte este formată din segmente cumulate ce sunt mai mici decât valoarea 1 milimetru.

Document care conține date cu caracter personal, protejat de prevederile Regulamentului (UE) nr. 679/2016 și Legii 190/2018

DATE DESPRE IMOBILUL NR. 5149

Oficiul de Cadastru şi Publicitate Imobiliară SUCEAVA
Biroul de Cadastru şi Publicitate Imobiliară Campulung Moldovenesc

A. Partea I. Descrierea imobilului

TEREN Extravilan

Adresa: Jud. Suceava

Nr. Crt	Nr cadastral Nr. topografic	Suprafaţa* (mp)	Observaţii / Referinţe
A1		6.392	Sector cadastral:9 Teren neimprejmuit; Terenul face parte din parcela 3339

B. Partea II. Proprietari şi acte

Inscrieri privitoare la dreptul de proprietate şi alte drepturi reale		Referinţe
/		
Act Normativ nr. 7, din 13/03/1996 emis de Parlamentul Romaniei (Lege);		
B1	Intabulare, drept de PROPRIETATE, dobandit prin Lege, cota actuala 1/1, cota initiala 1/1	A1
	1) **NEIDENTIFICAT NEIDENTIFICAT**, Lipsa C.N.P.	
Act Administrativ nr. 3092, din 21/03/2023 emis de Primaria Vama (Adeverinta proprietate);		
B2	Se notează posesia faptică	A1
	1) **NEGURA Niculina**	

C. Partea III. SARCINI .

Inscrieri privind dezmembramintele dreptului de proprietate, drepturi reale de garanţie şi sarcini	Referinţe
NU SUNT	

Document care conține date cu caracter personal, protejat de prevederile Regulamentului (UE) nr. 679/2016 și Legii 190/2018

Anexa Nr. 1 La Partea I

Teren

Nr cadastral	Suprafaţa (mp)*	Observaţii / Referinţe
	6.392	Terenul face parte din parcela 3339

* Suprafaţa este determinată in planul de proiecţie Stereo 70.

DETALII LINIARE IMOBIL

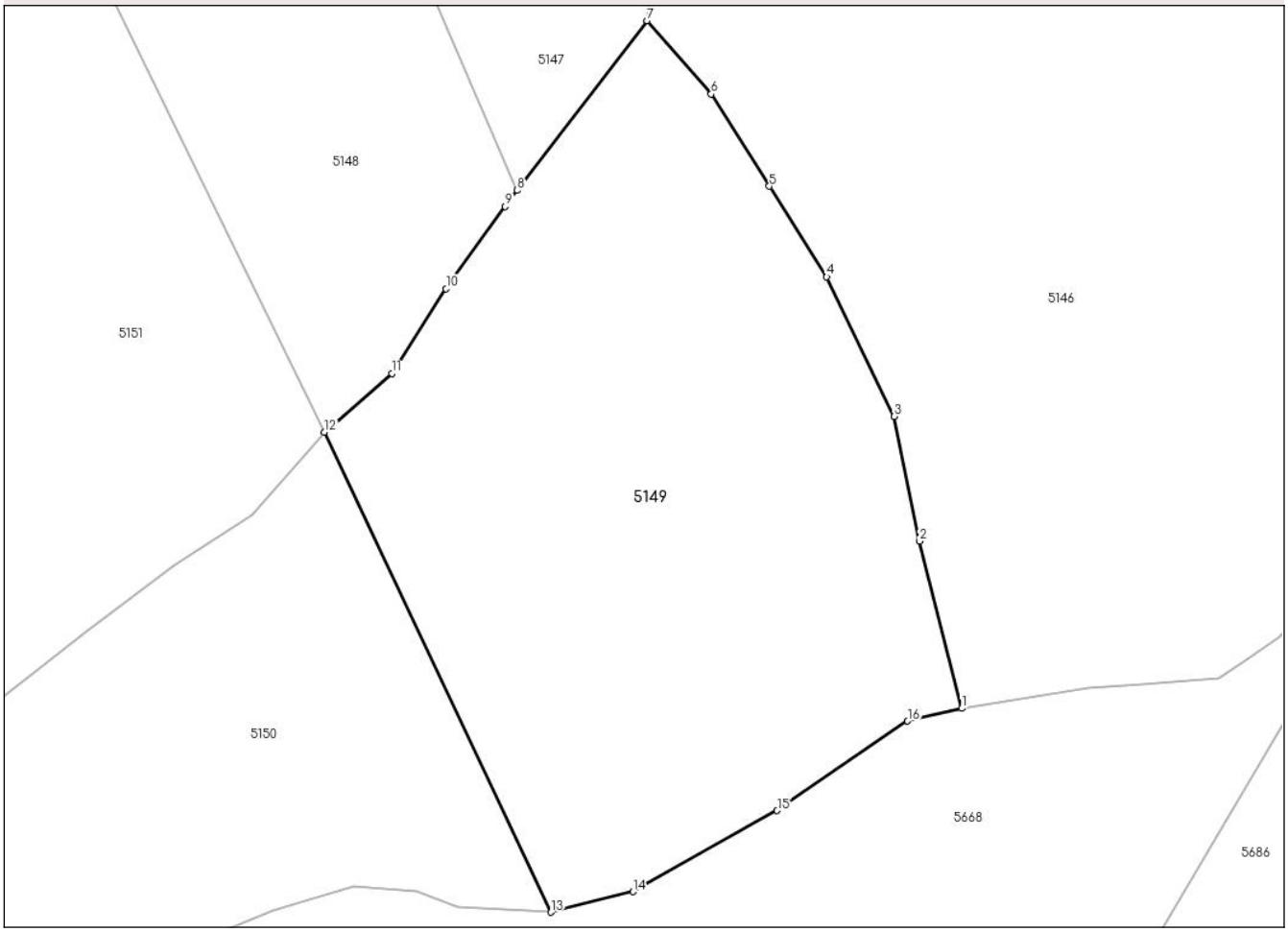

Date referitoare la teren

Crt	Categorie folosință	Intra vilan	Suprafaţa (mp)	Tarla	Parcelă	Nr. topo	Observaţii / Referinţe
1	faneata	NU	6.392	ARINIȘ	1F	-	

Lungime Segmente
1) Valorile lungimilor segmentelor sunt obţinute din proiecţie în plan.

Punct început	X / Y	Punct sfârşit	X / Y	Lungime segment (** (m)
1	558.123,865 676.944,868	2	558.117,925 676.968,312	24.185
2	558.117,925 676.968,312	3	558.114,368 676.985,803	17.849
3	558.114,368 676.985,803	4	558.104,881 677.005,369	21.744
4	558.104,881 677.005,369	5	558.096,829 677.018,067	15.036
5	558.096,829 677.018,067	6	558.088,668 677.031,011	15.302

Document care conține date cu caracter personal, protejat de prevederile Regulamentului (UE) nr. 679/2016 și Legii 190/2018

Punct început	X / Y	Punct sfârşit	X / Y	Lungime segment (** (m)
6	558.088,668 677.031,011	7	558.079,664 677.041,282	13.659
7	558.079,664 677.041,282	8	558.061,466 677.017,49	29.954
8	558.061,466 677.017,49	9	558.059,755 677.015,253	2.816
9	558.059,755 677.015,253	10	558.051,453 677.003,715	14.213
10	558.051,453 677.003,715	11	558.043,855 676.991,826	14.109
11	558.043,855 676.991,826	12	558.034,358 676.983,595	12.568
12	558.034,358 676.983,595	13	558.066,174 676.916,292	74.445
13	558.066,174 676.916,292	14	558.077,732 676.919,157	11.907
14	558.077,732 676.919,157	15	558.097,935 676.930,539	23.189
15	558.097,935 676.930,539	16	558.116,254 676.943,077	22.198
16	558.116,254 676.943,077	1	558.123,865 676.944,868	7.819

** Lungimile segmentelor sunt determinate în planul de proiecţie Stereo 70 şi sunt rotunjite la 1 milimetru.
*** Distanţa dintre puncte este formată din segmente cumulate ce sunt mai mici decât valoarea 1 milimetru.

Document care conține date cu caracter personal, protejat de prevederile Regulamentului (UE) nr. 679/2016 și Legii 190/2018

DATE DESPRE IMOBILUL NR. 5150

Oficiul de Cadastru şi Publicitate Imobiliară SUCEAVA
Biroul de Cadastru şi Publicitate Imobiliară Campulung Moldovenesc

A. Partea I. Descrierea imobilului

TEREN Extravilan

Adresa: Jud. Suceava

Nr. Crt	Nr cadastral Nr. topografic	Suprafaţa* (mp)	Observaţii / Referinţe
A1		4.578	Sector cadastral:9 Teren neimprejmuit; Terenul face parte din parcela 3339 și 3337

B. Partea II. Proprietari şi acte

Inscrieri privitoare la dreptul de proprietate şi alte drepturi reale		Referinţe
/		
Act Normativ nr. 7, din 13/03/1996 emis de Parlamentul Romaniei (Lege);		
B1	Inscrierea provizorie, drept de PROPRIETATE, dobandit prin Lege, cota actuala 1/1, cota initiala 1/1	A1
	1) **COMUNA VAMA**, CIF:4326698	

C. Partea III. SARCINI .

Inscrieri privind dezmembramintele dreptului de proprietate, drepturi reale de garanţie şi sarcini	Referinţe
NU SUNT	

Anexa Nr. 1 La Partea I

Teren

Nr cadastral	Suprafaţa (mp)*	Observaţii / Referinţe
	4.578	Terenul face parte din parcela 3339 și 3337

* Suprafaţa este determinată in planul de proiecţie Stereo 70.

DETALII LINIARE IMOBIL

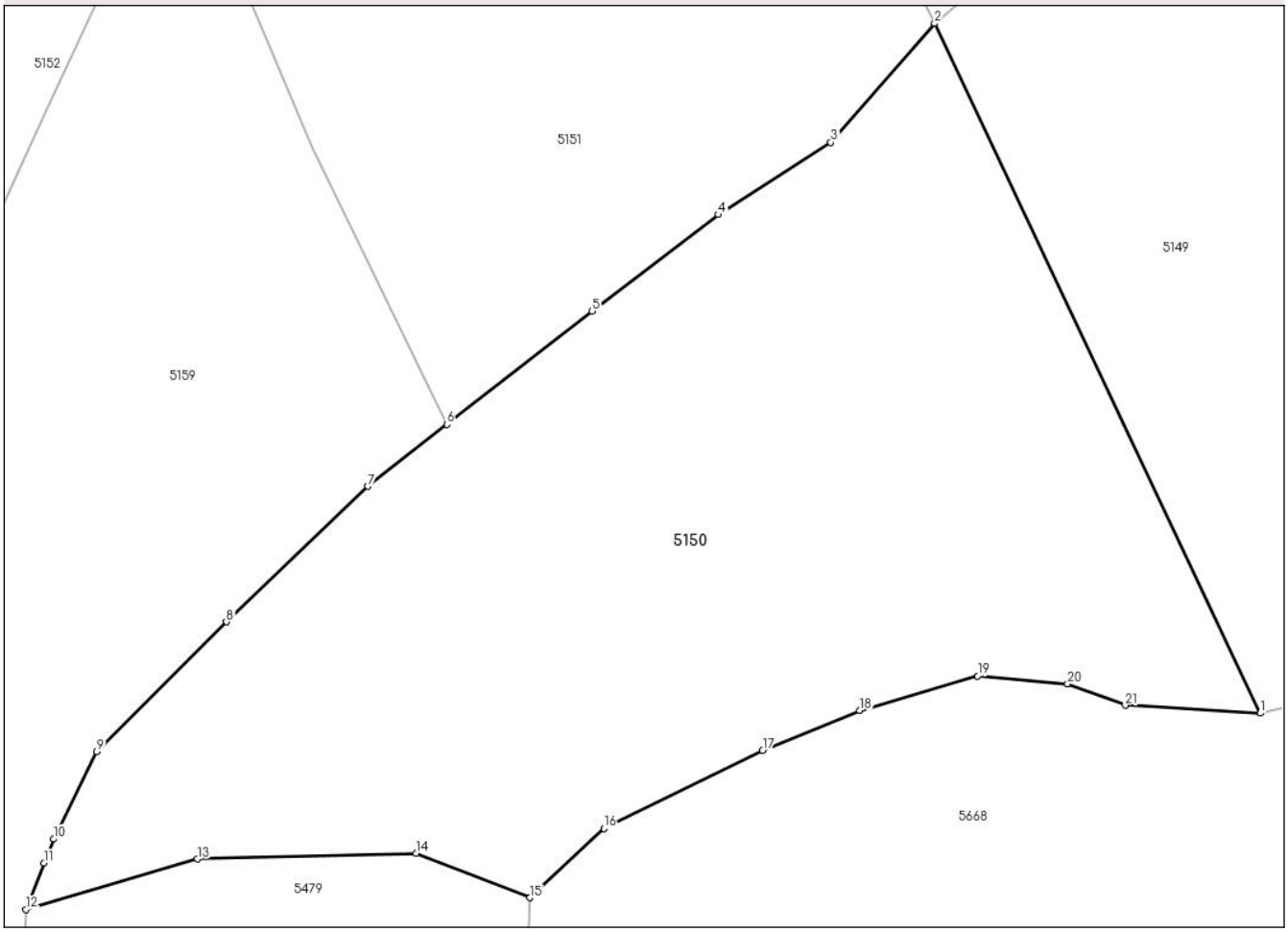

Date referitoare la teren

Crt	Categorie folosință	Intra vilan	Suprafaţa (mp)	Tarla	Parcelă	Nr. topo	Observaţii / Referinţe
1	pasune	NU	4.578	ARINIS	1P	-	

Lungime Segmente

1) Valorile lungimilor segmentelor sunt obţinute din proiecţie în plan.

Punct început	X / Y	Punct sfârşit	X / Y	Lungime segment (** (m)
1	558.066,174 676.916,292	2	558.034,358 676.983,595	74.445
3	558.024,219 676.971,99	4	558.013,244 676.964,932	13.048
5	558.000,886 676.955,528	6	557.986,698 676.944,466	17.991
7	557.978,961 676.938,433	8	557.965,172 676.925,208	19.106
9	557.952,509 676.912,545	10	557.948,288 676.904,009	9.522

Punct început	X / Y	Punct sfârşit	X / Y	Lungime segment (** (m)
2	558.034,358 676.983,595	3	558.024,219 676.971,99	15.41
4	558.013,244 676.964,932	5	558.000,886 676.955,528	15.529
6	557.986,698 676.944,466	7	557.978,961 676.938,433	9.811
8	557.965,172 676.925,208	9	557.952,509 676.912,545	17.908
10	557.948,288 676.904,009	11	557.947,357 676.901,649	2.536

Document care conține date cu caracter personal, protejat de prevederile Regulamentului (UE) nr. 679/2016 și Legii 190/2018

Punct început	X / Y	Punct sfârşit	X / Y	Lungime segment (** (m)
11	557.947,357 676.901,649	12	557.945,577 676.897,135	4.853
13	557.962,32 676.902,06	14	557.983,706 676.902,622	21.394
15	557.994,818 676.898,268	16	558.002,047 676.905,03	9.899
17	558.017,558 676.912,662	18	558.027,048 676.916,537	10.251
19	558.038,571 676.919,921	20	558.047,358 676.919,157	8.82
21	558.052,994 676.917,056	1	558.066,174 676.916,292	13.203

Punct început	X / Y	Punct sfârşit	X / Y	Lungime segment (** (m)
12	557.945,577 676.897,135	13	557.962,32 676.902,06	17.452
14	557.983,706 676.902,622	15	557.994,818 676.898,268	11.935
16	558.002,047 676.905,03	17	558.017,558 676.912,662	17.286
18	558.027,048 676.916,537	19	558.038,571 676.919,921	12.01
20	558.047,358 676.919,157	21	558.052,994 676.917,056	6.014

** Lungimile segmentelor sunt determinate în planul de proiecţie Stereo 70 şi sunt rotunjite la 1 milimetru.
*** Distanţa dintre puncte este formată din segmente cumulate ce sunt mai mici decât valoarea 1 milimetru.

Document care conține date cu caracter personal, protejat de prevederile Regulamentului (UE) nr. 679/2016 și Legii 190/2018

DATE DESPRE IMOBILUL NR. 5151

Oficiul de Cadastru şi Publicitate Imobiliară SUCEAVA
Biroul de Cadastru şi Publicitate Imobiliară Campulung Moldovenesc

A. Partea I. Descrierea imobilului

TEREN Extravilan

Adresa: Jud. Suceava

Nr. Crt	Nr cadastral Nr. topografic	Suprafaţa* (mp)	Observaţii / Referinţe
A1		4.350	Sector cadastral:9 Teren neimprejmuit; Terenul face parte din parcela 3337

B. Partea II. Proprietari şi acte

Inscrieri privitoare la dreptul de proprietate şi alte drepturi reale		Referinţe
/		
Act Normativ nr. 7, din 13/03/1996 emis de Parlamentul Romaniei (Lege);		
B1	Inscrierea provizorie, drept de PROPRIETATE, dobandit prin Lege, cota actuala 1/1, cota initiala 1/1	A1
	1) **COMUNA VAMA**, CIF:4326698	

C. Partea III. SARCINI .

Inscrieri privind dezmembramintele dreptului de proprietate, drepturi reale de garanţie şi sarcini	Referinţe
NU SUNT	

Document care conține date cu caracter personal, protejat de prevederile Regulamentului (UE) nr. 679/2016 și Legii 190/2018

Anexa Nr. 1 La Partea I

Teren

Nr cadastral	Suprafaţa (mp)*	Observaţii / Referinţe
	4.350	Terenul face parte din parcela 3337

* Suprafaţa este determinată in planul de proiecţie Stereo 70.

DETALII LINIARE IMOBIL

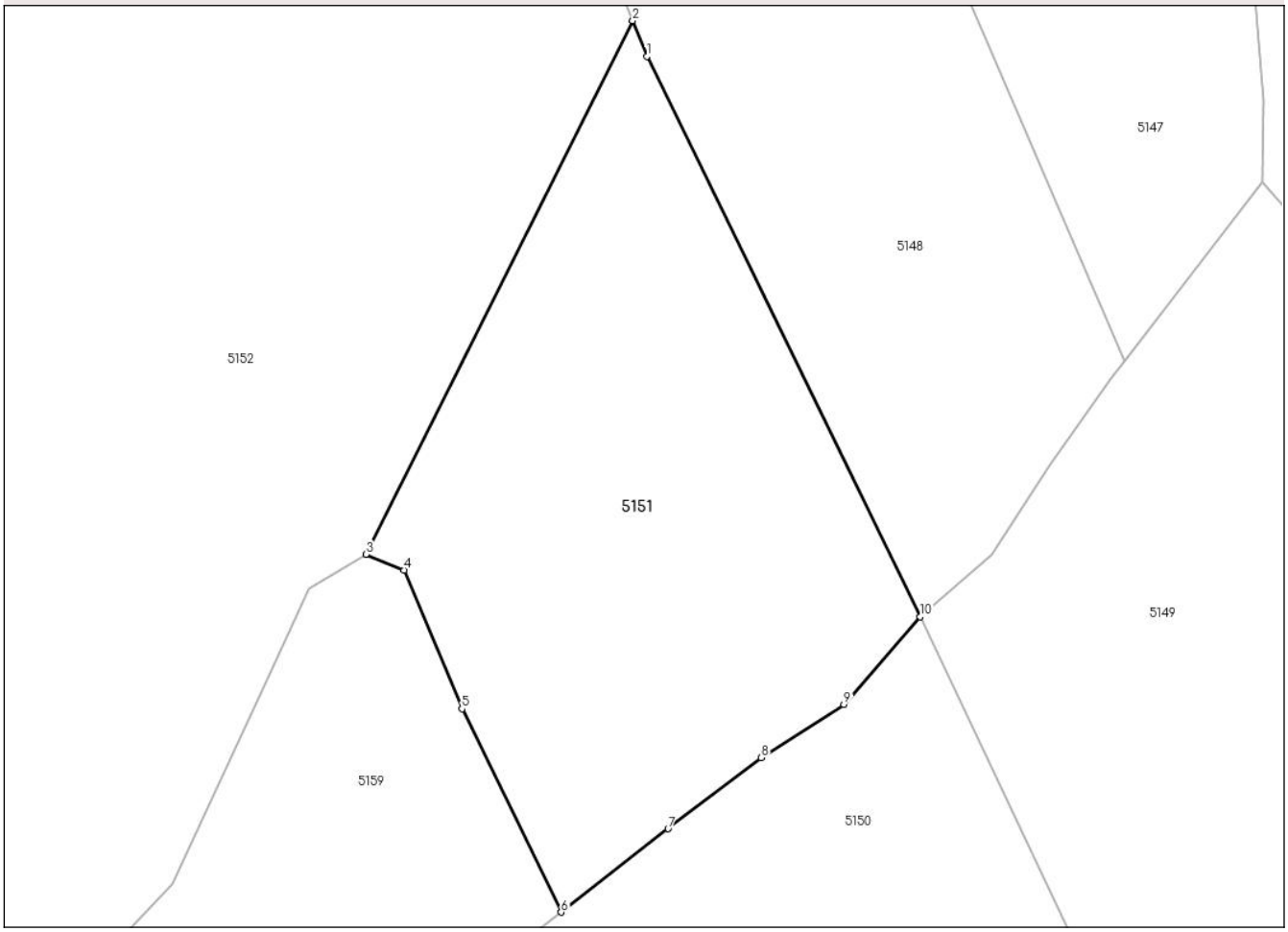

Date referitoare la teren

Crt	Categorie folosință	Intra vilan	Suprafaţa (mp)	Tarla	Parcelă	Nr. topo	Observaţii / Referinţe
1	pasune	NU	4.350	ARINIȘ	1P	-	

Lungime Segmente
1) Valorile lungimilor segmentelor sunt obţinute din proiecţie în plan.

Punct început	X / Y	Punct sfârşit	X / Y	Lungime segment (** (m)
1	557.998,057 677.057,848	2	557.996,194 677.062,601	5.105
2	557.996,194 677.062,601	3	557.960,787 676.991,876	79.093
3	557.960,787 676.991,876	4	557.965,852 676.989,812	5.469
4	557.965,852 676.989,812	5	557.973,544 676.971,428	19.929
5	557.973,544 676.971,428	6	557.986,698 676.944,466	29.999

Document care conține date cu caracter personal, protejat de prevederile Regulamentului (UE) nr. 679/2016 și Legii 190/2018

Punct început	X / Y	Punct sfârşit	X / Y	Lungime segment (** (m)
6	557.986,698 676.944,466	7	558.000,886 676.955,528	17.991
7	558.000,886 676.955,528	8	558.013,244 676.964,932	15.529
8	558.013,244 676.964,932	9	558.024,219 676.971,99	13.048
9	558.024,219 676.971,99	10	558.034,358 676.983,595	15.41
10	558.034,358 676.983,595	1	557.998,057 677.057,848	82.652

** Lungimile segmentelor sunt determinate în planul de proiecţie Stereo 70 şi sunt rotunjite la 1 milimetru.
*** Distanţa dintre puncte este formată din segmente cumulate ce sunt mai mici decât valoarea 1 milimetru.

Document care conține date cu caracter personal, protejat de prevederile Regulamentului (UE) nr. 679/2016 și Legii 190/2018

DATE DESPRE IMOBILUL NR. 5152

Oficiul de Cadastru şi Publicitate Imobiliară SUCEAVA
Biroul de Cadastru şi Publicitate Imobiliară Campulung Moldovenesc

A. Partea I. Descrierea imobilului

TEREN Extravilan

Adresa: Jud. Suceava

Nr. Crt	Nr cadastral Nr. topografic	Suprafaţa* (mp)	Observaţii / Referinţe
A1		10.539	Sector cadastral:9 Teren neimprejmuit; Terenul face parte din parcela 3336 și 3337

B. Partea II. Proprietari şi acte

Inscrieri privitoare la dreptul de proprietate şi alte drepturi reale		Referinţe
/		
Act Normativ nr. 7, din 13/03/1996 emis de Parlamentul Romaniei (Lege);		
B1	Inscrierea provizorie, drept de PROPRIETATE, dobandit prin Lege, cota actuala 1/1, cota initiala 1/1	A1
	1) **COMUNA VAMA**, CIF:4326698	

C. Partea III. SARCINI .

Inscrieri privind dezmembramintele dreptului de proprietate, drepturi reale de garanţie şi sarcini	Referinţe
NU SUNT	

Document care conține date cu caracter personal, protejat de prevederile Regulamentului (UE) nr. 679/2016 și Legii 190/2018

Anexa Nr. 1 La Partea I

Teren

Nr cadastral	Suprafaţa (mp)*	Observaţii / Referinţe
	10.539	Terenul face parte din parcela 3336 și 3337

* Suprafaţa este determinată in planul de proiecţie Stereo 70.

DETALII LINIARE IMOBIL

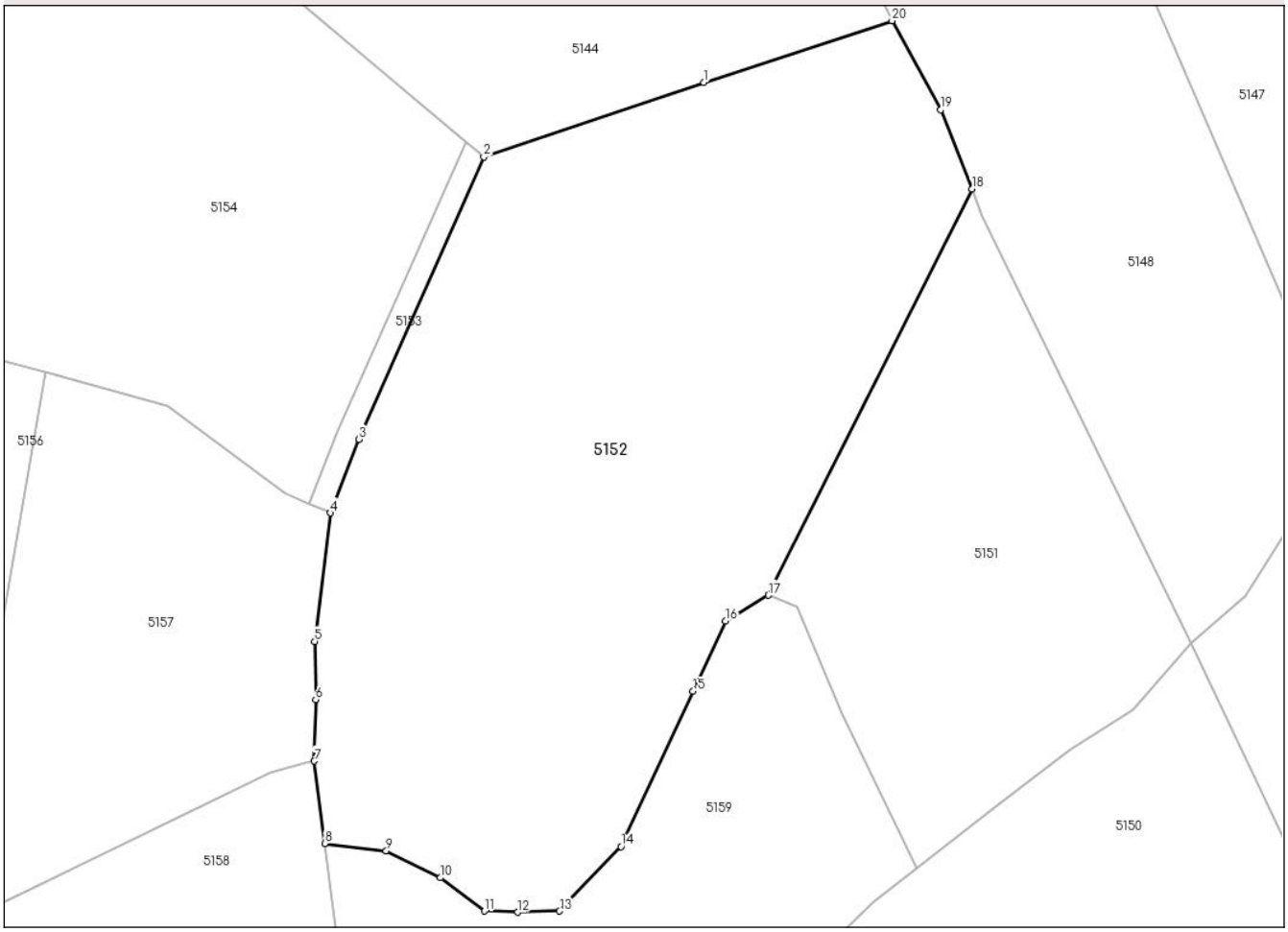

Date referitoare la teren

Crt	Categorie folosință	Intra vilan	Suprafaţa (mp)	Tarla	Parcelă	Nr. topo	Observaţii / Referinţe
1	pasune	NU	10.539	ARINIȘ	1P	-	

Lungime Segmente
1) Valorile lungimilor segmentelor sunt obţinute din proiecţie în plan.

Punct început	X / Y	Punct sfârşit	X / Y	Lungime segment (** (m)
1	557.949,531 677.081,111	2	557.911,179 677.068,138	40.487
2	557.911,179 677.068,138	3	557.889,436 677.019,004	53.73
3	557.889,436 677.019,004	4	557.884,42 677.006,21	13.742
4	557.884,42 677.006,21	5	557.881,711 676.983,841	22.532
5	557.881,711 676.983,841	6	557.881,898 676.973,711	10.132

Document care conține date cu caracter personal, protejat de prevederile Regulamentului (UE) nr. 679/2016 și Legii 190/2018

Punct început	X / Y	Punct sfârşit	X / Y	Lungime segment (** (m)
6	557.881,898 676.973,711	7	557.881,664 676.963,018	10.696
7	557.881,664 676.963,018	8	557.883,474 676.948,678	14.454
8	557.883,474 676.948,678	9	557.894,189 676.947,415	10.789
9	557.894,189 676.947,415	10	557.903,569 676.942,725	10.487
10	557.903,569 676.942,725	11	557.911,261 676.936,909	9.643
11	557.911,261 676.936,909	12	557.917,076 676.936,722	5.819
12	557.917,076 676.936,722	13	557.924,393 676.936,909	7.319
13	557.924,393 676.936,909	14	557.935,086 676.948,165	15.526
14	557.935,086 676.948,165	15	557.947,655 676.975,18	29.795
15	557.947,655 676.975,18	16	557.953,283 676.987,373	13.43
16	557.953,283 676.987,373	17	557.960,787 676.991,876	8.751
17	557.960,787 676.991,876	18	557.996,194 677.062,601	79.093
18	557.996,194 677.062,601	19	557.990,803 677.076,358	14.776
19	557.990,803 677.076,358	20	557.982,298 677.091,866	17.687
20	557.982,298 677.091,866	1	557.949,531 677.081,111	34.488

** Lungimile segmentelor sunt determinate în planul de proiecţie Stereo 70 şi sunt rotunjite la 1 milimetru.
*** Distanţa dintre puncte este formată din segmente cumulate ce sunt mai mici decât valoarea 1 milimetru.

Document care conține date cu caracter personal, protejat de prevederile Regulamentului (UE) nr. 679/2016 și Legii 190/2018

DATE DESPRE IMOBILUL NR. 5153

Oficiul de Cadastru şi Publicitate Imobiliară SUCEAVA
Biroul de Cadastru şi Publicitate Imobiliară Campulung Moldovenesc

A. Partea I. Descrierea imobilului

TEREN Extravilan

Adresa: Jud. Suceava

Nr. Crt	Nr cadastral Nr. topografic	Suprafaţa* (mp)	Observaţii / Referinţe
A1	30303	272	Sector cadastral:9 Teren neimprejmuit;

B. Partea II. Proprietari şi acte

Inscrieri privitoare la dreptul de proprietate şi alte drepturi reale		Referinţe
214 / 14/01/2008		
Act Notarial nr. 128, din 14/01/2008 emis de BNP ANTON GABRIELA;		
B2	se noteaza rectificarea contractului de vanzare cumparare nr. 52/10.01.2008	A1
	OBSERVATII: (provenita din conversia CF 6897)	
9406 / 23/07/2020		
Act Administrativ nr. 5, din 17/07/2020 emis de BEJ MOROSAN OANA (Act adjudecare licitatie. act administrativ nr CE 768955 din 02. 05. 2009, emis de SERVICIUL STARE CIVILA IASI;act administrativ nr Proces verbal D5/2014 din 18. 06. 2020, emis de BEJ MOROSAN OANA);		
B3	Intabulare, drept de PROPRIETATE, dobandit prin Adjudecare, cota actuala 1/1, cota initiala 1/1	A1
	1) **POMÎRLEANU CRISTIAN-COSTINEL** 2) **POMÎRLEANU OANA - MARIA**	
13087 / 29/09/2020		
Act Administrativ nr. 5, din 23/09/2020 emis de BEJ MOROSAN OANA GEORGETA;		
B4	se noteaza justificarea inscrierii provizorii de sub B3 si se intabuleaza definitiv dreptul de proprietate	A1

C. Partea III. SARCINI .

Inscrieri privind dezmembramintele dreptului de proprietate, drepturi reale de garanţie şi sarcini	Referinţe
NU SUNT	

Document care conține date cu caracter personal, protejat de prevederile Regulamentului (UE) nr. 679/2016 și Legii 190/2018

Anexa Nr. 1 La Partea I

Teren

Nr cadastral	Suprafaţa (mp)*	Observaţii / Referinţe
30303	272	

* Suprafaţa este determinată in planul de proiecţie Stereo 70.

DETALII LINIARE IMOBIL

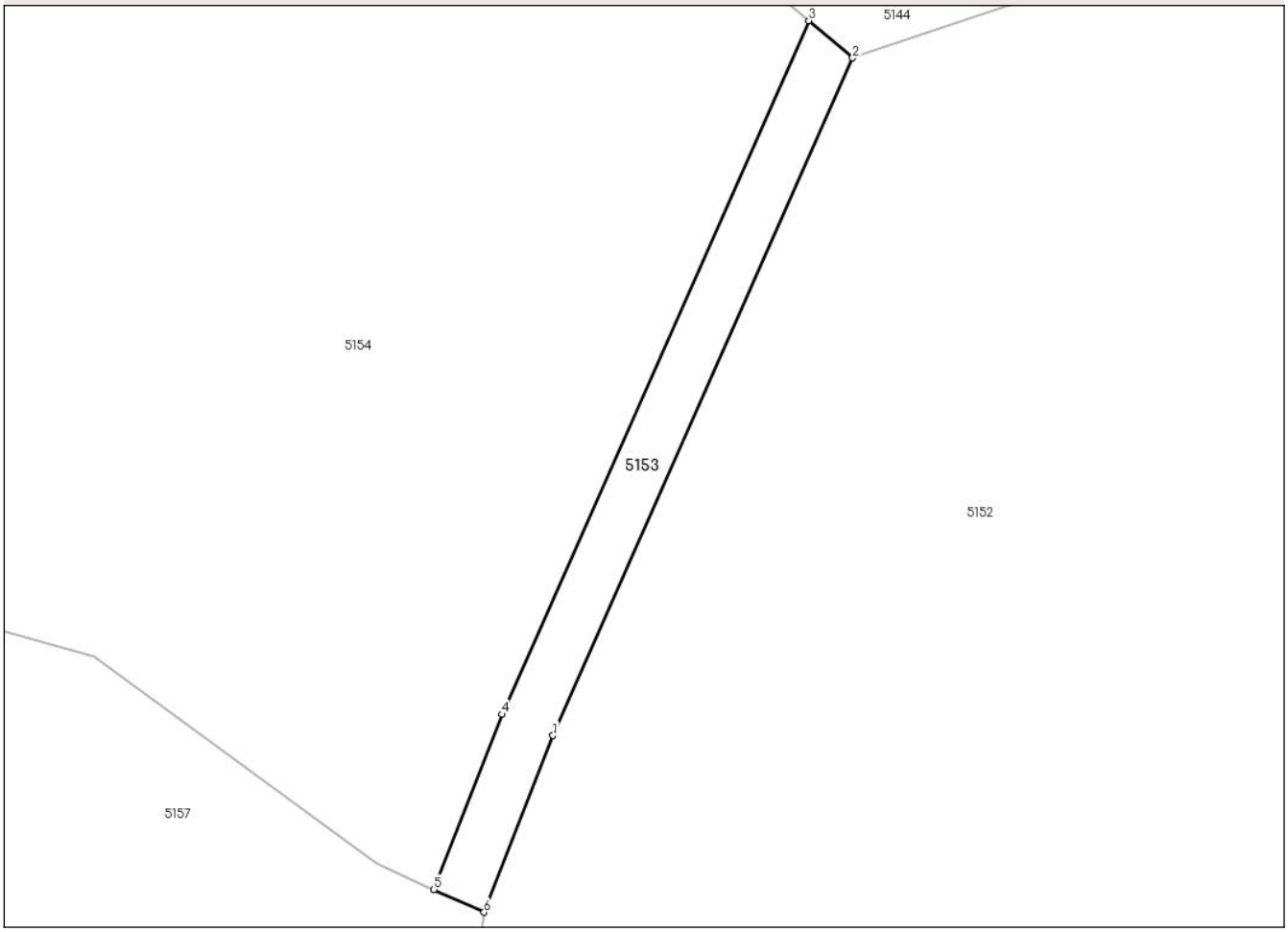

Date referitoare la teren

Crt	Categorie folosință	Intra vilan	Suprafaţa (mp)	Tarla	Parcelă	Nr. topo	Observaţii / Referinţe
1	drum	NU	272	ARINIȘ	-	-	

Lungime Segmente
1) Valorile lungimilor segmentelor sunt obţinute din proiecţie în plan.

Punct început	X / Y	Punct sfârşit	X / Y	Lungime segment (** (m)
1	557.889,436 677.019,004	2	557.911,179 677.068,138	53.73
2	557.911,179 677.068,138	3	557.907,996 677.070,83	4.169
3	557.907,996 677.070,83	4	557.885,743 677.020,544	54.99
4	557.885,743 677.020,544	5	557.880,768 677.007,853	13.631
5	557.880,768 677.007,853	6	557.884,42 677.006,21	4.005

Document care conține date cu caracter personal, protejat de prevederile Regulamentului (UE) nr. 679/2016 și Legii 190/2018

Punct început	X / Y	Punct sfârşit	X / Y	Lungime segment (** (m)
6	557.884,42 677.006,21	1	557.889,436 677.019,004	13.742

** Lungimile segmentelor sunt determinate în planul de proiecţie Stereo 70 şi sunt rotunjite la 1 milimetru.
*** Distanţa dintre puncte este formată din segmente cumulate ce sunt mai mici decât valoarea 1 milimetru.

Document care conține date cu caracter personal, protejat de prevederile Regulamentului (UE) nr. 679/2016 și Legii 190/2018

DATE DESPRE IMOBILUL NR. 5154

Oficiul de Cadastru şi Publicitate Imobiliară SUCEAVA
Biroul de Cadastru şi Publicitate Imobiliară Campulung Moldovenesc

A. Partea I. Descrierea imobilului

TEREN Extravilan

Adresa: Jud. Suceava

Nr. Crt	Nr cadastral Nr. topografic	Suprafaţa* (mp)	Observaţii / Referinţe
A1	30301	11.777	Sector cadastral:9 Teren neimprejmuit;

B. Partea II. Proprietari şi acte

Inscrieri privitoare la dreptul de proprietate şi alte drepturi reale		Referinţe
214 / 14/01/2008		
Act Notarial nr. 128, din 14/01/2008 emis de BNP ANTON GABRIELA -IASI;		
B2	se noteaza incheierea de rectificare nr. 128/14.01.2008,elib.de BNP Anton gabriela, privind rectificarea contractului de vanzare cumparare nr. 52/10.01.2008	A1
	OBSERVATII: (provenita din conversia CF 6860)	
9405 / 23/07/2020		
Act Administrativ nr. 5, din 17/07/2020 emis de BEJ MOROSAN OANA (Act adjudecare licitatie. act administrativ nr CE 768955 din 02. 05. 2009, emis de SERVICIUL STARE CIVILA IASI);		
B3	Intabulare, drept de PROPRIETATE, dobandit prin Adjudecare, cota actuala 1/1, cota initiala 1/1	A1
	1) **POMÎRLEANU CRISTIAN-COSTINEL** 2) **POMÎRLEANU OANA - MARIA**	
13086 / 29/09/2020		
Act Administrativ nr. 5, din 23/09/2020 emis de BEJ MOROSAN OANA GEORGETA;		
B4	se noteaza justificarea inscrierii provizorii de sub B3 si se intabuleaza definitiv dreptul de proprietate	A1

C. Partea III. SARCINI .

Inscrieri privind dezmembramintele dreptului de proprietate, drepturi reale de garanţie şi sarcini	Referinţe
NU SUNT	

Document care conține date cu caracter personal, protejat de prevederile Regulamentului (UE) nr. 679/2016 și Legii 190/2018

Anexa Nr. 1 La Partea I

Teren

Nr cadastral	Suprafaţa (mp)*	Observaţii / Referinţe
30301	11.777	

* Suprafaţa este determinată in planul de proiecţie Stereo 70.

DETALII LINIARE IMOBIL

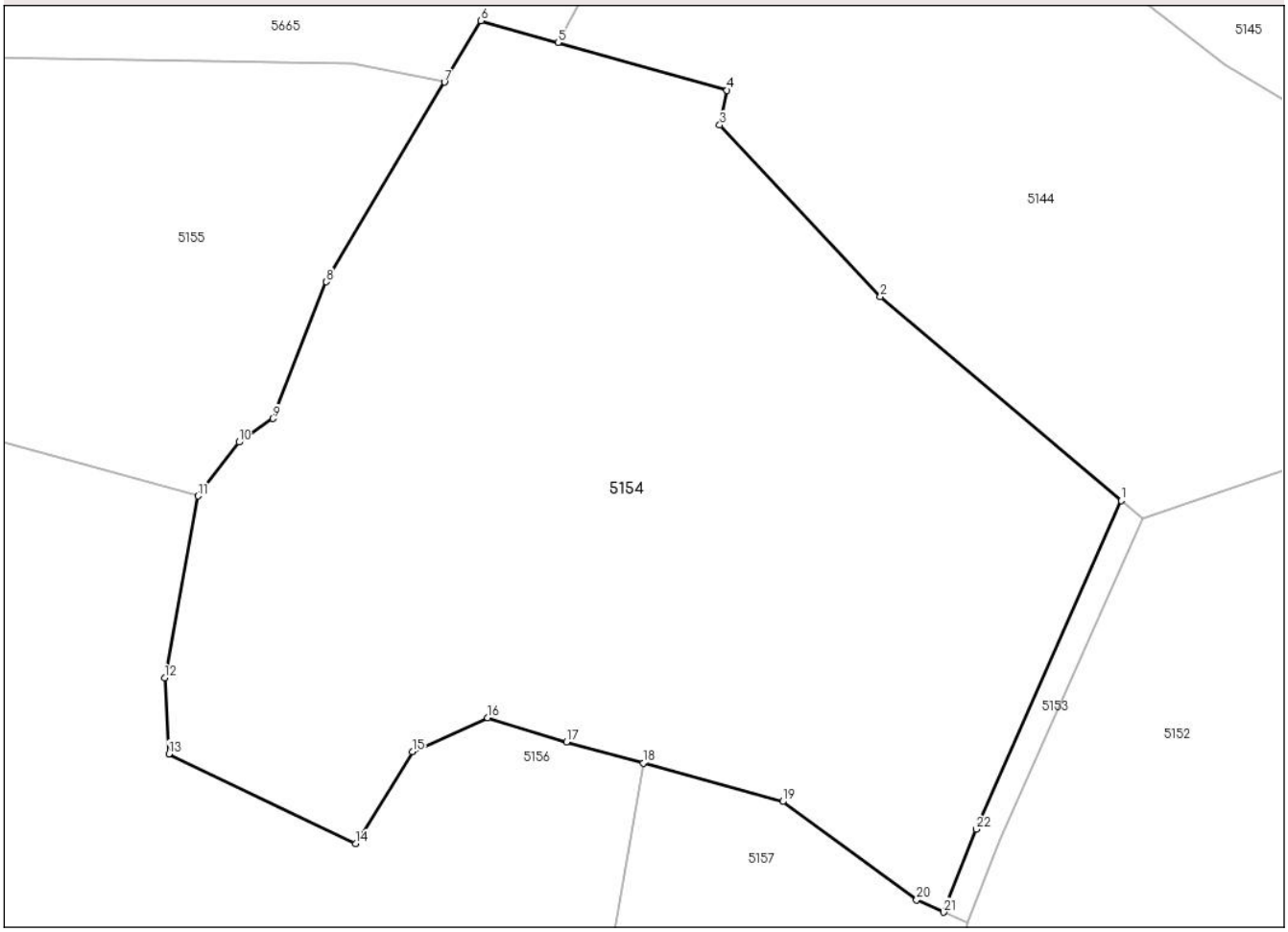

Date referitoare la teren

Crt	Categorie folosință	Intra vilan	Suprafaţa (mp)	Tarla	Parcelă	Nr. topo	Observaţii / Referinţe
1	faneata	NU	11.777	ARINIȘ	-	-	

Lungime Segmente

1) Valorile lungimilor segmentelor sunt obţinute din proiecţie în plan.

Punct început	X / Y	Punct sfârşit	X / Y	Lungime segment (** (m)
1	557.907,996 677.070,83	2	557.871,071 677.102,053	48.356
3	557.846,464 677.128,326	4	557.847,577 677.133,641	5.43
5	557.821,66 677.140,962	6	557.809,856 677.144,297	12.266
7	557.804,279 677.134,906	8	557.786,13 677.104,347	35.542
9	557.777,992 677.083,408	10	557.772,786 677.079,802	6.333

Punct început	X / Y	Punct sfârşit	X / Y	Lungime segment (** (m)
2	557.871,071 677.102,053	3	557.846,464 677.128,326	35.997
4	557.847,577 677.133,641	5	557.821,66 677.140,962	26.931
6	557.809,856 677.144,297	7	557.804,279 677.134,906	10.922
8	557.786,13 677.104,347	9	557.777,992 677.083,408	22.465
10	557.772,786 677.079,802	11	557.766,523 677.071,56	10.352

Document care conține date cu caracter personal, protejat de prevederile Regulamentului (UE) nr. 679/2016 și Legii 190/2018

Punct început	X / Y	Punct sfârşit	X / Y	Lungime segment (** (m)
11	557.766,523 677.071,56	12	557.761,425 677.043,71	28.313
13	557.762,045 677.032,084	14	557.790,675 677.018,346	31.755
15	557.799,351 677.032,424	16	557.810,901 677.037,615	12.663
17	557.822,966 677.033,925	18	557.834,769 677.030,669	12.244
19	557.856,108 677.024,782	20	557.876,611 677.009,723	25.439
21	557.880,768 677.007,853	22	557.885,743 677.020,544	13.631

Punct început	X / Y	Punct sfârşit	X / Y	Lungime segment (** (m)
12	557.761,425 677.043,71	13	557.762,045 677.032,084	11.643
14	557.790,675 677.018,346	15	557.799,351 677.032,424	16.537
16	557.810,901 677.037,615	17	557.822,966 677.033,925	12.617
18	557.834,769 677.030,669	19	557.856,108 677.024,782	22.136
20	557.876,611 677.009,723	21	557.880,768 677.007,853	4.558
22	557.885,743 677.020,544	1	557.907,996 677.070,83	54.99

**** Lungimile segmentelor sunt determinate în planul de proiecţie Stereo 70 şi sunt rotunjite la 1 milimetru.**
***** Distanţa dintre puncte este formată din segmente cumulate ce sunt mai mici decât valoarea 1 milimetru.**

Document care conține date cu caracter personal, protejat de prevederile Regulamentului (UE) nr. 679/2016 și Legii 190/2018

DATE DESPRE IMOBILUL NR. 5155

Oficiul de Cadastru şi Publicitate Imobiliară SUCEAVA
Biroul de Cadastru şi Publicitate Imobiliară Campulung Moldovenesc

A. Partea I. Descrierea imobilului

TEREN Extravilan

Adresa: Jud. Suceava

Nr. Crt	Nr cadastral Nr. topografic	Suprafaţa* (mp)	Observaţii / Referinţe
A1		10.359	Sector cadastral:9 Teren neimprejmuit; Terenul face parte din parcela 3703/1

B. Partea II. Proprietari şi acte

Inscrieri privitoare la dreptul de proprietate şi alte drepturi reale		Referinţe
/		
Act Normativ nr. 7, din 13/03/1996 emis de Parlamentul Romaniei (Lege);		
B1	Intabulare, drept de PROPRIETATE, dobandit prin Lege, cota actuala 1/1, cota initiala 1/1	A1
	1) **NEIDENTIFICAT NEIDENTIFICAT**, Lipsa C.N.P.	
Act Administrativ nr. 3076, din 21/03/2023 emis de Primaria Vama (Adeverinta proprietate);		
B2	Se notează posesia faptică	A1
	1) **IANOVICI Ovidiu Constantin**	

C. Partea III. SARCINI .

Inscrieri privind dezmembramintele dreptului de proprietate, drepturi reale de garanţie şi sarcini	Referinţe
NU SUNT	

Anexa Nr. 1 La Partea I

Teren

Nr cadastral	Suprafaţa (mp)*	Observaţii / Referinţe
	10.359	Terenul face parte din parcela 3703/1

* Suprafaţa este determinată in planul de proiecţie Stereo 70.

DETALII LINIARE IMOBIL

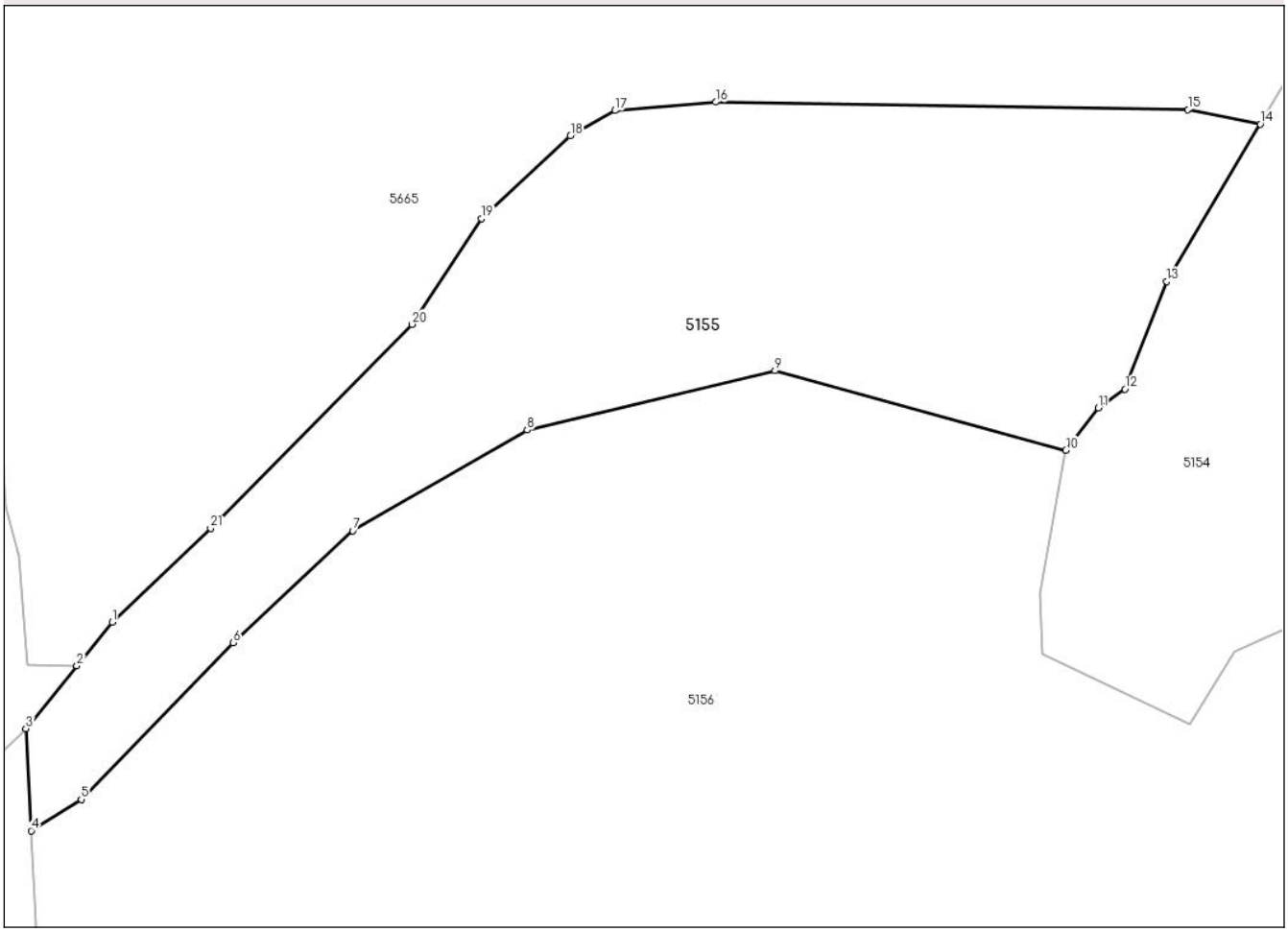

Date referitoare la teren

Crt	Categorie folosință	Intra vilan	Suprafaţa (mp)	Tarla	Parcelă	Nr. topo	Observaţii / Referinţe
1	pasune	NU	10.359	ARINIȘ	-	-	

Lungime Segmente

1) Valorile lungimilor segmentelor sunt obţinute din proiecţie în plan.

Punct început	X / Y	Punct sfârşit	X / Y	Lungime segment (** (m)
1	557.581,142 677.038,181	2	557.574,274 677.029,723	10.896
3	557.564,386 677.017,547	4	557.565,403 676.997,697	19.875
5	557.575,142 677.003,789	6	557.604,649 677.034,185	42.362
7	557.627,9 677.055,9	8	557.661,8 677.075,5	39.158
9	557.710,0 677.087,0	10	557.766,523 677.071,56	58.594

Punct început	X / Y	Punct sfârşit	X / Y	Lungime segment (** (m)
2	557.574,274 677.029,723	3	557.564,386 677.017,547	15.685
4	557.565,403 676.997,697	5	557.575,142 677.003,789	11.487
6	557.604,649 677.034,185	7	557.627,9 677.055,9	31.815
8	557.661,8 677.075,5	9	557.710,0 677.087,0	49.553
10	557.766,523 677.071,56	11	557.772,786 677.079,802	10.352

Document care conține date cu caracter personal, protejat de prevederile Regulamentului (UE) nr. 679/2016 și Legii 190/2018

Punct început	X / Y	Punct sfârşit	X / Y	Lungime segment (** (m)
11	557.772,786 677.079,802	12	557.777,992 677.083,408	6.333
13	557.786,13 677.104,347	14	557.804,279 677.134,906	35.542
15	557.790,23 677.137,705	16	557.698,436 677.139,152	91.805
17	557.678,848 677.137,519	18	557.670,22 677.132,622	9.921
19	557.652,964 677.116,532	20	557.639,439 677.096,011	24.577
21	557.600,264 677.056,37	1	557.581,142 677.038,181	26.39

Punct început	X / Y	Punct sfârşit	X / Y	Lungime segment (** (m)
12	557.777,992 677.083,408	13	557.786,13 677.104,347	22.465
14	557.804,279 677.134,906	15	557.790,23 677.137,705	14.325
16	557.698,436 677.139,152	17	557.678,848 677.137,519	19.656
18	557.670,22 677.132,622	19	557.652,964 677.116,532	23.594
20	557.639,439 677.096,011	21	557.600,264 677.056,37	55.733

** Lungimile segmentelor sunt determinate în planul de proiecţie Stereo 70 şi sunt rotunjite la 1 milimetru.
*** Distanţa dintre puncte este formată din segmente cumulate ce sunt mai mici decât valoarea 1 milimetru.

Document care conține date cu caracter personal, protejat de prevederile Regulamentului (UE) nr. 679/2016 și Legii 190/2018

DATE DESPRE IMOBILUL NR. 5156

Oficiul de Cadastru şi Publicitate Imobiliară SUCEAVA
Biroul de Cadastru şi Publicitate Imobiliară Campulung Moldovenesc

A. Partea I. Descrierea imobilului

TEREN Extravilan

Adresa: Jud. Suceava

Nr. Crt	Nr cadastral Nr. topografic	Suprafaţa* (mp)	Observaţii / Referinţe
A1		42.623	Sector cadastral:9 Teren neimprejmuit; Terenul face parte din parcela 3337, 3335, 3333/1, CF 1024 (IE 33021)

B. Partea II. Proprietari şi acte

Inscrieri privitoare la dreptul de proprietate şi alte drepturi reale		Referinţe
/		
Act Normativ nr. 7, din 13/03/1996 emis de Parlamentul Romaniei (Lege);		
B1	Intabulare, drept de PROPRIETATE, dobandit prin Lege, cota actuala 1/1, cota initiala 1/1	A1
	1) **NEIDENTIFICAT NEIDENTIFICAT**, Lipsa C.N.P.	
Act Administrativ nr. 3071, din 21/03/2023 emis de Primaria Vama (Adeverinta proprietate);		
B2	Se notează posesia faptică	A1
	1) **BALTAG ELENA** 2) **BALTAG Nistoras**	

C. Partea III. SARCINI .

Inscrieri privind dezmembramintele dreptului de proprietate, drepturi reale de garanţie şi sarcini	Referinţe
NU SUNT	

Document care conține date cu caracter personal, protejat de prevederile Regulamentului (UE) nr. 679/2016 și Legii 190/2018

Anexa Nr. 1 La Partea I

Teren

Nr cadastral	Suprafaţa (mp)*	Observaţii / Referinţe
	42.623	Terenul face parte din parcela 3337, 3335, 3333/1, CF 1024 (IE 33021)

* Suprafaţa este determinată in planul de proiecţie Stereo 70.

DETALII LINIARE IMOBIL

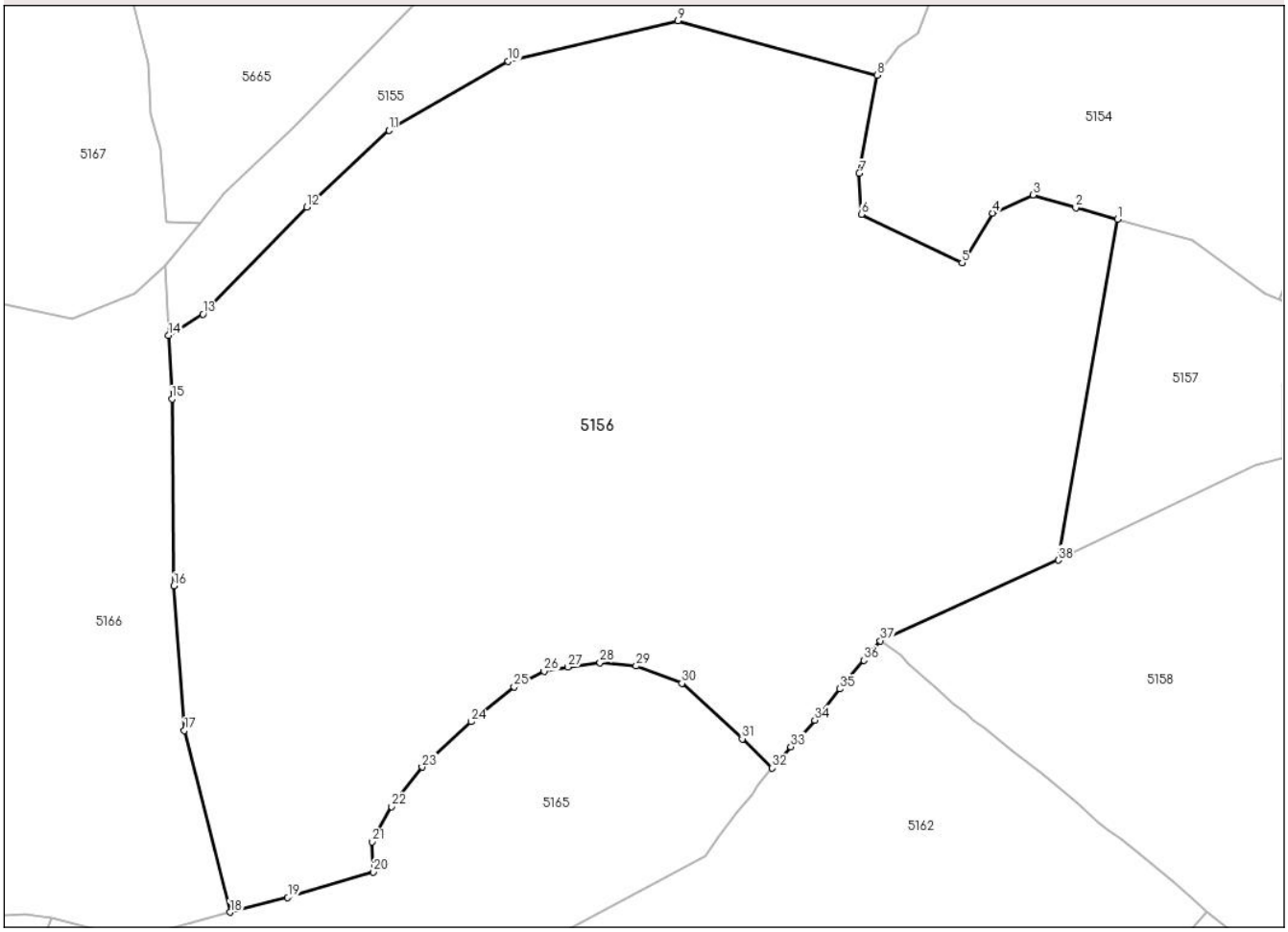

Date referitoare la teren

Crt	Categorie folosință	Intra vilan	Suprafaţa (mp)	Tarla	Parcelă	Nr. topo	Observaţii / Referinţe
1	pasune	NU	42.623	ARINIȘ	-	-	

Lungime Segmente

1) Valorile lungimilor segmentelor sunt obţinute din proiecţie în plan.

Punct început	X / Y	Punct sfârşit	X / Y	Lungime segment (** (m)
1	557.834,769 677.030,669	2	557.822,966 677.033,925	12.244
3	557.810,901 677.037,615	4	557.799,351 677.032,424	12.663
5	557.790,675 677.018,346	6	557.762,045 677.032,084	31.755
7	557.761,425 677.043,71	8	557.766,523 677.071,56	28.313
9	557.710,0 677.087,0	10	557.661,8 677.075,5	49.553

Punct început	X / Y	Punct sfârşit	X / Y	Lungime segment (** (m)
2	557.822,966 677.033,925	3	557.810,901 677.037,615	12.617
4	557.799,351 677.032,424	5	557.790,675 677.018,346	16.537
6	557.762,045 677.032,084	7	557.761,425 677.043,71	11.643
8	557.766,523 677.071,56	9	557.710,0 677.087,0	58.594
10	557.661,8 677.075,5	11	557.627,9 677.055,9	39.158

Document care conține date cu caracter personal, protejat de prevederile Regulamentului (UE) nr. 679/2016 și Legii 190/2018

Punct început	X / Y	Punct sfârşit	X / Y	Lungime segment (** (m)
11	557.627,9 677.055,9	12	557.604,649 677.034,185	31.815
13	557.575,142 677.003,789	14	557.565,403 676.997,697	11.487
15	557.566,324 676.979,714	16	557.566,825 676.926,686	53.031
17	557.569,826 676.885,664	18	557.582,833 676.834,137	53.144
19	557.599,186 676.838,295	20	557.623,449 676.845,549	25.324
21	557.623,198 676.854,054	22	557.628,701 676.864,059	11.419
23	557.637,331 676.875,315	24	557.651,213 676.888,197	18.938
25	557.663,47 676.898,077	26	557.671,974 676.902,454	9.565
27	557.678,728 676.903,705	28	557.687,858 676.904,956	9.215
29	557.698,113 676.903,955	30	557.711,12 676.899,078	13.891
31	557.728,254 676.883,319	32	557.736,796 676.875,006	11.919
33	557.742,014 676.881,049	34	557.748,832 676.888,634	10.199
35	557.756,003 676.897,441	36	557.762,793 676.905,572	10.593
37	557.767,494 676.911,116	38	557.818,0 676.934,0	55.448

Punct început	X / Y	Punct sfârşit	X / Y	Lungime segment (** (m)
12	557.604,649 677.034,185	13	557.575,142 677.003,789	42.362
14	557.565,403 676.997,697	15	557.566,324 676.979,714	18.007
16	557.566,825 676.926,686	17	557.569,826 676.885,664	41.131
18	557.582,833 676.834,137	19	557.599,186 676.838,295	16.873
20	557.623,449 676.845,549	21	557.623,198 676.854,054	8.508
22	557.628,701 676.864,059	23	557.637,331 676.875,315	14.183
24	557.651,213 676.888,197	25	557.663,47 676.898,077	15.743
26	557.671,974 676.902,454	27	557.678,728 676.903,705	6.868
28	557.687,858 676.904,956	29	557.698,113 676.903,955	10.304
30	557.711,12 676.899,078	31	557.728,254 676.883,319	23.279
32	557.736,796 676.875,006	33	557.742,014 676.881,049	7.984
34	557.748,832 676.888,634	35	557.756,003 676.897,441	11.357
36	557.762,793 676.905,572	37	557.767,494 676.911,116	7.269
38	557.818,0 676.934,0	1	557.834,769 677.030,669	98.113

**** Lungimile segmentelor sunt determinate în planul de proiecţie Stereo 70 şi sunt rotunjite la 1 milimetru.**
***** Distanţa dintre puncte este formată din segmente cumulate ce sunt mai mici decât valoarea 1 milimetru.**

Document care conține date cu caracter personal, protejat de prevederile Regulamentului (UE) nr. 679/2016 și Legii 190/2018

DATE DESPRE IMOBILUL NR. 5157

Oficiul de Cadastru şi Publicitate Imobiliară SUCEAVA
Biroul de Cadastru şi Publicitate Imobiliară Campulung Moldovenesc

A. Partea I. Descrierea imobilului

TEREN Extravilan

Adresa: Jud. Suceava

Nr. Crt	Nr cadastral Nr. topografic	Suprafaţa* (mp)	Observaţii / Referinţe
A1		3.959	Sector cadastral:9 Teren neimprejmuit; Terenul face parte din parcela 3337

B. Partea II. Proprietari şi acte

Inscrieri privitoare la dreptul de proprietate şi alte drepturi reale		Referinţe
/		
Act Normativ nr. 7, din 13/03/1996 emis de Parlamentul Romaniei (Lege);		
B1	Inscrierea provizorie, drept de PROPRIETATE, dobandit prin Lege, cota actuala 1/1, cota initiala 1/1	A1
	1) **COMUNA VAMA**, CIF:4326698	

C. Partea III. SARCINI .

Inscrieri privind dezmembramintele dreptului de proprietate, drepturi reale de garanţie şi sarcini	Referinţe
NU SUNT	

Document care conține date cu caracter personal, protejat de prevederile Regulamentului (UE) nr. 679/2016 și Legii 190/2018

Anexa Nr. 1 La Partea I

Teren

Nr cadastral	Suprafaţa (mp)*	Observaţii / Referinţe
	3.959	Terenul face parte din parcela 3337

* Suprafaţa este determinată in planul de proiecţie Stereo 70.

DETALII LINIARE IMOBIL

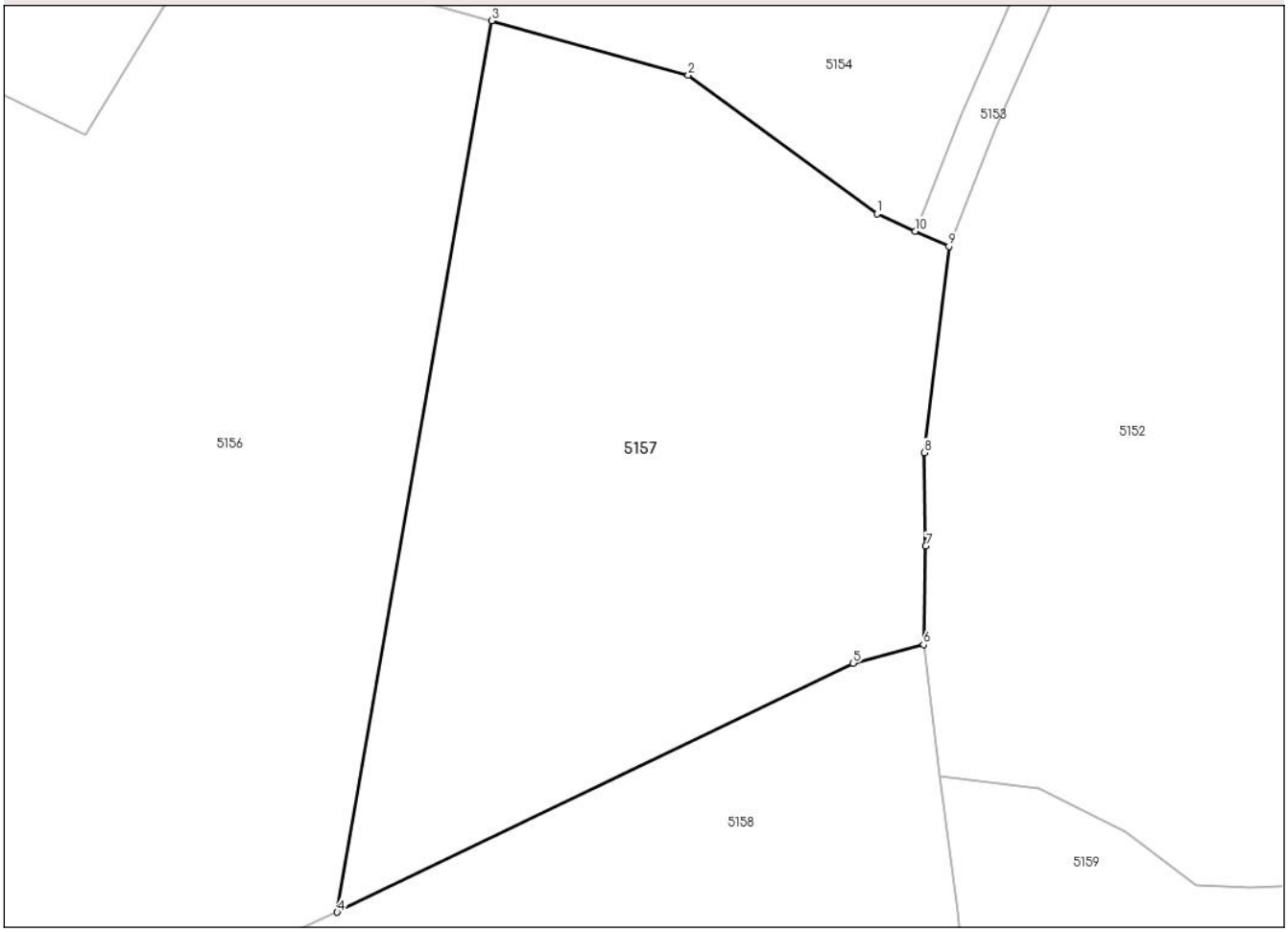

Date referitoare la teren

Crt	Categorie folosință	Intra vilan	Suprafaţa (mp)	Tarla	Parcelă	Nr. topo	Observaţii / Referinţe
1	pasune	NU	3.959	ARINIȘ	1P	-	

Lungime Segmente
1) Valorile lungimilor segmentelor sunt obţinute din proiecţie în plan.

Punct început	X / Y	Punct sfârşit	X / Y	Lungime segment (** (m)
1	557.876,611 677.009,723	2	557.856,108 677.024,782	25.439
2	557.856,108 677.024,782	3	557.834,769 677.030,669	22.136
3	557.834,769 677.030,669	4	557.818,0 676.934,0	98.113
4	557.818,0 676.934,0	5	557.874,0 676.961,0	62.169
5	557.874,0 676.961,0	6	557.881,664 676.963,018	7.925

Document care conține date cu caracter personal, protejat de prevederile Regulamentului (UE) nr. 679/2016 și Legii 190/2018

Punct început	X / Y	Punct sfârşit	X / Y	Lungime segment (** (m)
6	557.881,664 676.963,018	7	557.881,898 676.973,711	10.696
7	557.881,898 676.973,711	8	557.881,711 676.983,841	10.132
8	557.881,711 676.983,841	9	557.884,42 677.006,21	22.532
9	557.884,42 677.006,21	10	557.880,768 677.007,853	4.005
10	557.880,768 677.007,853	1	557.876,611 677.009,723	4.558

** Lungimile segmentelor sunt determinate în planul de proiecţie Stereo 70 şi sunt rotunjite la 1 milimetru.
*** Distanţa dintre puncte este formată din segmente cumulate ce sunt mai mici decât valoarea 1 milimetru.

Document care conține date cu caracter personal, protejat de prevederile Regulamentului (UE) nr. 679/2016 și Legii 190/2018

DATE DESPRE IMOBILUL NR. 5158

Oficiul de Cadastru şi Publicitate Imobiliară SUCEAVA
Biroul de Cadastru şi Publicitate Imobiliară Campulung Moldovenesc

A. Partea I. Descrierea imobilului

TEREN Extravilan

Adresa: Jud. Suceava

Nr. Crt	Nr cadastral Nr. topografic	Suprafaţa* (mp)	Observaţii / Referinţe
A1		11.350	Sector cadastral:9 Teren neimprejmuit; Terenul face parte din parcela 3335 și 3337

B. Partea II. Proprietari şi acte

Inscrieri privitoare la dreptul de proprietate şi alte drepturi reale		Referinţe
/		
Act Normativ nr. 7, din 13/03/1996 emis de Parlamentul Romaniei (Lege);		
B1	Intabulare, drept de PROPRIETATE, dobandit prin Lege, cota actuala 1/1, cota initiala 1/1	A1
	1) **NEIDENTIFICAT NEIDENTIFICAT**, Lipsa C.N.P.	
Act Administrativ nr. 3081, din 21/03/2023 emis de Primaria Vama (Adeverinta proprietate);		
B2	Se notează posesia faptică	A1
	1) **BADALE RODICA** 2) **IOSEP Elena**	

C. Partea III. SARCINI .

Inscrieri privind dezmembramintele dreptului de proprietate, drepturi reale de garanţie şi sarcini	Referinţe
NU SUNT	

Document care conține date cu caracter personal, protejat de prevederile Regulamentului (UE) nr. 679/2016 și Legii 190/2018

Anexa Nr. 1 La Partea I

Teren

Nr cadastral	Suprafaţa (mp)*	Observaţii / Referinţe
	11.350	Terenul face parte din parcela 3335 și 3337

* Suprafaţa este determinată in planul de proiecţie Stereo 70.

DETALII LINIARE IMOBIL

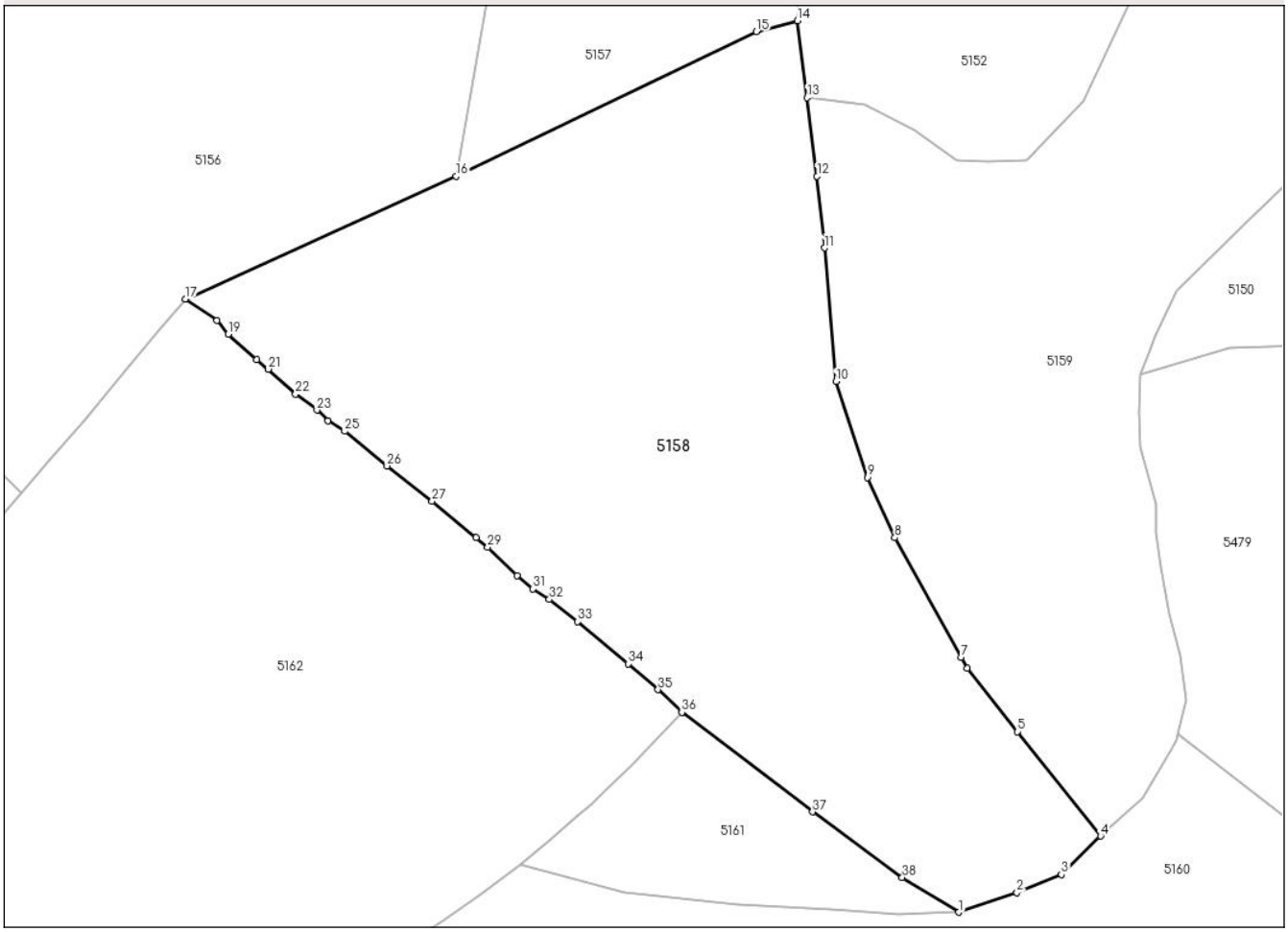

Date referitoare la teren

Crt	Categorie folosință	Intra vilan	Suprafaţa (mp)	Tarla	Parcelă	Nr. topo	Observaţii / Referinţe
1	pasune	NU	11.350	ARINIȘ	-	-	

Lungime Segmente

1) Valorile lungimilor segmentelor sunt obţinute din proiecţie în plan.

Punct început	X / Y	Punct sfârşit	X / Y	Lungime segment (** (m)
1	557.911,774 676.796,851	2	557.922,607 676.800,51	11.435
3	557.930,909 676.803,886	4	557.938,225 676.811,062	10.248
5	557.922,748 676.830,479	6	557.913,321 676.842,297	15.118
7	557.912,164 676.844,383	8	557.899,814 676.866,638	25.453
9	557.894,749 676.877,894	10	557.888,839 676.895,763	18.821

Punct început	X / Y	Punct sfârşit	X / Y	Lungime segment (** (m)
2	557.922,607 676.800,51	3	557.930,909 676.803,886	8.962
4	557.938,225 676.811,062	5	557.922,748 676.830,479	24.83
6	557.913,321 676.842,297	7	557.912,164 676.844,383	2.385
8	557.899,814 676.866,638	9	557.894,749 676.877,894	12.343
10	557.888,839 676.895,763	11	557.886,729 676.920,667	24.993

Document care conține date cu caracter personal, protejat de prevederile Regulamentului (UE) nr. 679/2016 și Legii 190/2018

Punct început	X / Y	Punct sfârşit	X / Y	Lungime segment (** (m)
11	557.886,729 676.920,667	12	557.885,322 676.934,034	13.44
13	557.883,474 676.948,678	14	557.881,664 676.963,018	14.454
15	557.874,0 676.961,0	16	557.818,0 676.934,0	62.169
17	557.767,494 676.911,116	18	557.773,338 676.907,148	7.064
19	557.775,477 676.904,626	20	557.780,814 676.899,865	7.152
21	557.782,931 676.898,068	22	557.788,019 676.893,415	6.895
23	557.792,008 676.890,442	24	557.794,088 676.888,48	2.859
25	557.797,171 676.886,479	26	557.805,077 676.880,04	10.196
27	557.813,492 676.873,472	28	557.821,742 676.866,688	10.681
29	557.823,869 676.864,862	30	557.829,365 676.859,6	7.609
31	557.832,304 676.857,091	32	557.835,359 676.855,145	3.622
33	557.840,657 676.851,0	34	557.850,077 676.843,16	12.256
35	557.855,647 676.838,335	36	557.860,085 676.834,106	6.13
37	557.884,478 676.815,564	38	557.901,221 676.803,324	20.741

Punct început	X / Y	Punct sfârşit	X / Y	Lungime segment (** (m)
12	557.885,322 676.934,034	13	557.883,474 676.948,678	14.76
14	557.881,664 676.963,018	15	557.874,0 676.961,0	7.925
16	557.818,0 676.934,0	17	557.767,494 676.911,116	55.448
18	557.773,338 676.907,148	19	557.775,477 676.904,626	3.307
20	557.780,814 676.899,865	21	557.782,931 676.898,068	2.777
22	557.788,019 676.893,415	23	557.792,008 676.890,442	4.975
24	557.794,088 676.888,48	25	557.797,171 676.886,479	3.675
26	557.805,077 676.880,04	27	557.813,492 676.873,472	10.675
28	557.821,742 676.866,688	29	557.823,869 676.864,862	2.803
30	557.829,365 676.859,6	31	557.832,304 676.857,091	3.864
32	557.835,359 676.855,145	33	557.840,657 676.851,0	6.727
34	557.850,077 676.843,16	35	557.855,647 676.838,335	7.369
36	557.860,085 676.834,106	37	557.884,478 676.815,564	30.64
38	557.901,221 676.803,324	1	557.911,774 676.796,851	12.379

**** Lungimile segmentelor sunt determinate în planul de proiecţie Stereo 70 şi sunt rotunjite la 1 milimetru.**
***** Distanţa dintre puncte este formată din segmente cumulate ce sunt mai mici decât valoarea 1 milimetru.**

Document care conține date cu caracter personal, protejat de prevederile Regulamentului (UE) nr. 679/2016 și Legii 190/2018

DATE DESPRE IMOBILUL NR. 5159

Oficiul de Cadastru şi Publicitate Imobiliară SUCEAVA
Biroul de Cadastru şi Publicitate Imobiliară Campulung Moldovenesc

A. Partea I. Descrierea imobilului

TEREN Extravilan

Adresa: Jud. Suceava

Nr. Crt	Nr cadastral Nr. topografic	Suprafaţa* (mp)	Observaţii / Referinţe
A1		8.360	Sector cadastral:9 Teren neimprejmuit; Terenul face parte din parcela 3337

B. Partea II. Proprietari şi acte

Inscrieri privitoare la dreptul de proprietate şi alte drepturi reale		Referinţe
/		
Act Normativ nr. 7, din 13/03/1996 emis de Parlamentul Romaniei (Lege);		
B1	Intabulare, drept de PROPRIETATE, dobandit prin Lege, cota actuala 1/1, cota initiala 1/1	A1
	1) **NEIDENTIFICAT NEIDENTIFICAT**, Lipsa C.N.P.	
Act Administrativ nr. 3070, din 21/03/2023 emis de Primaria Vama (Adeverinta proprietate);		
B2	Se notează posesia faptică	A1
	1) **BALTAG ELENA** 2) **BALTAG Nistoras**	

C. Partea III. SARCINI .

Inscrieri privind dezmembramintele dreptului de proprietate, drepturi reale de garanţie şi sarcini	Referinţe
NU SUNT	

Document care conține date cu caracter personal, protejat de prevederile Regulamentului (UE) nr. 679/2016 și Legii 190/2018

Anexa Nr. 1 La Partea I

Teren

Nr cadastral	Suprafaţa (mp)*	Observaţii / Referinţe
	8.360	Terenul face parte din parcela 3337

* Suprafaţa este determinată in planul de proiecţie Stereo 70.

DETALII LINIARE IMOBIL

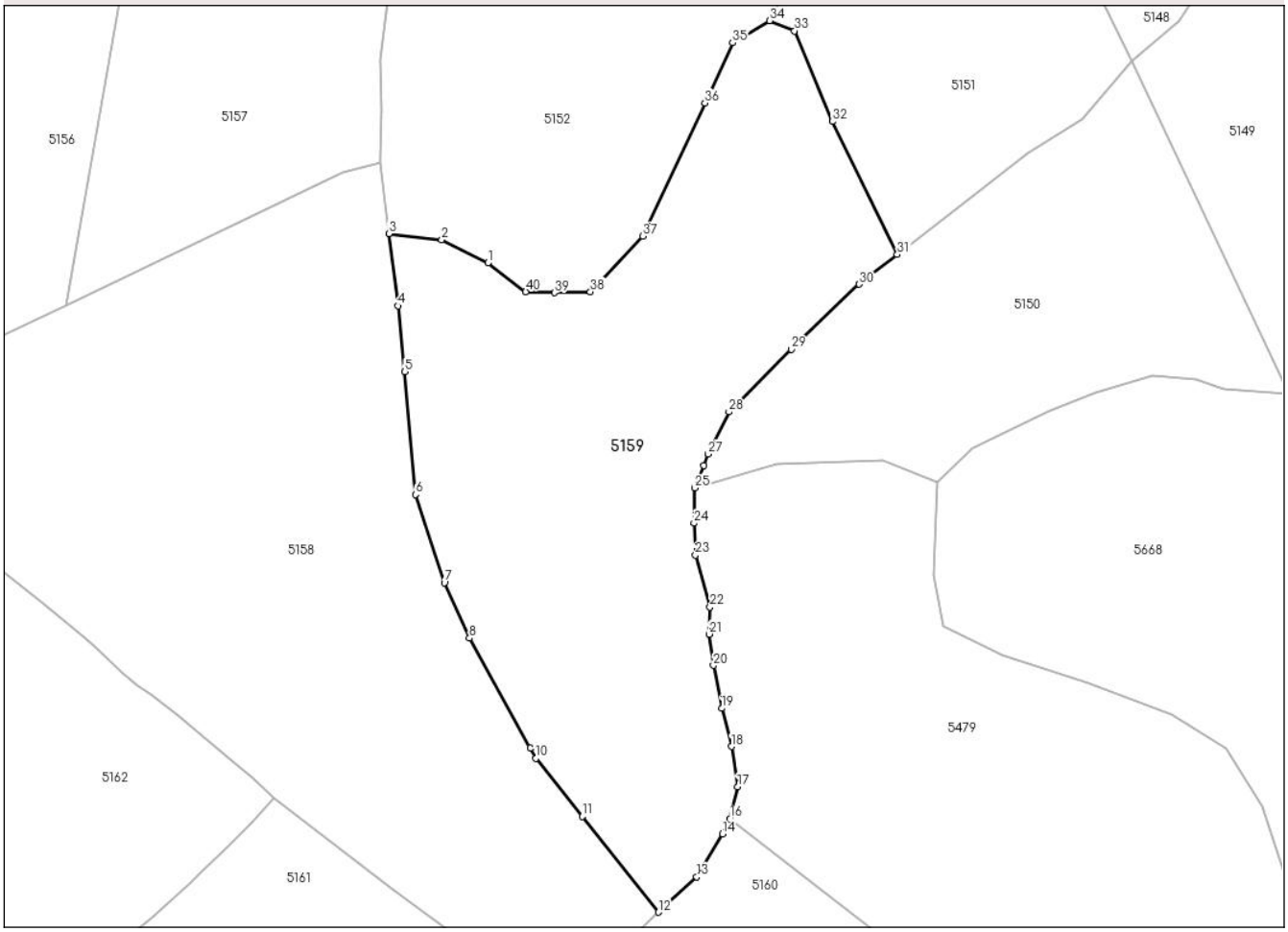

Date referitoare la teren

Crt	Categorie folosință	Intra vilan	Suprafaţa (mp)	Tarla	Parcelă	Nr. topo	Observaţii / Referinţe
1	pasune	NU	8.360	ARINIȘ	1P	-	

Lungime Segmente

1) Valorile lungimilor segmentelor sunt obţinute din proiecţie în plan.

Punct început	X / Y	Punct sfârşit	X / Y	Lungime segment (** (m)
1	557.903,569 676.942,725	2	557.894,189 676.947,415	10.487
3	557.883,474 676.948,678	4	557.885,322 676.934,034	14.76
5	557.886,729 676.920,667	6	557.888,839 676.895,763	24.993
7	557.894,749 676.877,894	8	557.899,814 676.866,638	12.343
9	557.912,164 676.844,383	10	557.913,321 676.842,297	2.385

Punct început	X / Y	Punct sfârşit	X / Y	Lungime segment (** (m)
2	557.894,189 676.947,415	3	557.883,474 676.948,678	10.789
4	557.885,322 676.934,034	5	557.886,729 676.920,667	13.44
6	557.888,839 676.895,763	7	557.894,749 676.877,894	18.821
8	557.899,814 676.866,638	9	557.912,164 676.844,383	25.453
10	557.913,321 676.842,297	11	557.922,748 676.830,479	15.118

Document care conține date cu caracter personal, protejat de prevederile Regulamentului (UE) nr. 679/2016 și Legii 190/2018

Punct început	X / Y	Punct sfârşit	X / Y	Lungime segment (** (m)
11	557.922,748 676.830,479	12	557.938,225 676.811,062	24.83
13	557.945,999 676.818,203	14	557.951,233 676.826,965	10.207
15	557.952,471 676.829,036	16	557.952,714 676.830,027	1.02
17	557.954,3 676.836,494	18	557.953,034 676.844,654	8.258
19	557.951,064 676.852,393	20	557.949,376 676.861,116	8.885
21	557.948,531 676.867,447	22	557.948,672 676.872,935	5.489
23	557.945,717 676.883,487	24	557.945,436 676.889,959	6.478
25	557.945,577 676.897,135	26	557.947,357 676.901,649	4.853
27	557.948,288 676.904,009	28	557.952,509 676.912,545	9.522
29	557.965,172 676.925,208	30	557.978,961 676.938,433	19.106
31	557.986,698 676.944,466	32	557.973,544 676.971,428	29.999
33	557.965,852 676.989,812	34	557.960,787 676.991,876	5.469
35	557.953,283 676.987,373	36	557.947,655 676.975,18	13.43
37	557.935,086 676.948,165	38	557.924,393 676.936,909	15.526
39	557.917,076 676.936,722	40	557.911,261 676.936,909	5.819

Punct început	X / Y	Punct sfârşit	X / Y	Lungime segment (** (m)
12	557.938,225 676.811,062	13	557.945,999 676.818,203	10.555
14	557.951,233 676.826,965	15	557.952,471 676.829,036	2.413
16	557.952,714 676.830,027	17	557.954,3 676.836,494	6.658
18	557.953,034 676.844,654	19	557.951,064 676.852,393	7.985
20	557.949,376 676.861,116	21	557.948,531 676.867,447	6.388
22	557.948,672 676.872,935	23	557.945,717 676.883,487	10.958
24	557.945,436 676.889,959	25	557.945,577 676.897,135	7.177
26	557.947,357 676.901,649	27	557.948,288 676.904,009	2.536
28	557.952,509 676.912,545	29	557.965,172 676.925,208	17.908
30	557.978,961 676.938,433	31	557.986,698 676.944,466	9.811
32	557.973,544 676.971,428	33	557.965,852 676.989,812	19.929
34	557.960,787 676.991,876	35	557.953,283 676.987,373	8.751
36	557.947,655 676.975,18	37	557.935,086 676.948,165	29.795
38	557.924,393 676.936,909	39	557.917,076 676.936,722	7.319
40	557.911,261 676.936,909	1	557.903,569 676.942,725	9.643

**** Lungimile segmentelor sunt determinate în planul de proiecţie Stereo 70 şi sunt rotunjite la 1 milimetru.**
***** Distanţa dintre puncte este formată din segmente cumulate ce sunt mai mici decât valoarea 1 milimetru.**

Document care conține date cu caracter personal, protejat de prevederile Regulamentului (UE) nr. 679/2016 și Legii 190/2018

DATE DESPRE IMOBILUL NR. 5160

Oficiul de Cadastru şi Publicitate Imobiliară SUCEAVA
Biroul de Cadastru şi Publicitate Imobiliară Campulung Moldovenesc

A. Partea I. Descrierea imobilului

TEREN Extravilan

Adresa: Jud. Suceava

Nr. Crt	Nr cadastral Nr. topografic	Suprafaţa* (mp)	Observaţii / Referinţe
A1		28.270	Sector cadastral:9 Teren neimprejmuit; Terenul face parte din parcelele 3703/5, 3335, 3337

B. Partea II. Proprietari şi acte

Inscrieri privitoare la dreptul de proprietate şi alte drepturi reale		Referinţe
/		
Act Normativ nr. 7, din 13/03/1996 emis de Parlamentul Romaniei (Lege);		
B1	Inscrierea provizorie, drept de PROPRIETATE, dobandit prin Lege, cota actuala 1/1, cota initiala 1/1	A1
	1) **COMUNA VAMA**, CIF:4326698	

C. Partea III. SARCINI .

Inscrieri privind dezmembramintele dreptului de proprietate, drepturi reale de garanţie şi sarcini	Referinţe
NU SUNT	

Document care conține date cu caracter personal, protejat de prevederile Regulamentului (UE) nr. 679/2016 și Legii 190/2018

Anexa Nr. 1 La Partea I

Teren

Nr cadastral	Suprafaţa (mp)*	Observaţii / Referinţe
	28.270	Terenul face parte din parcelele 3703/5, 3335, 3337

* Suprafaţa este determinată in planul de proiecţie Stereo 70.

DETALII LINIARE IMOBIL

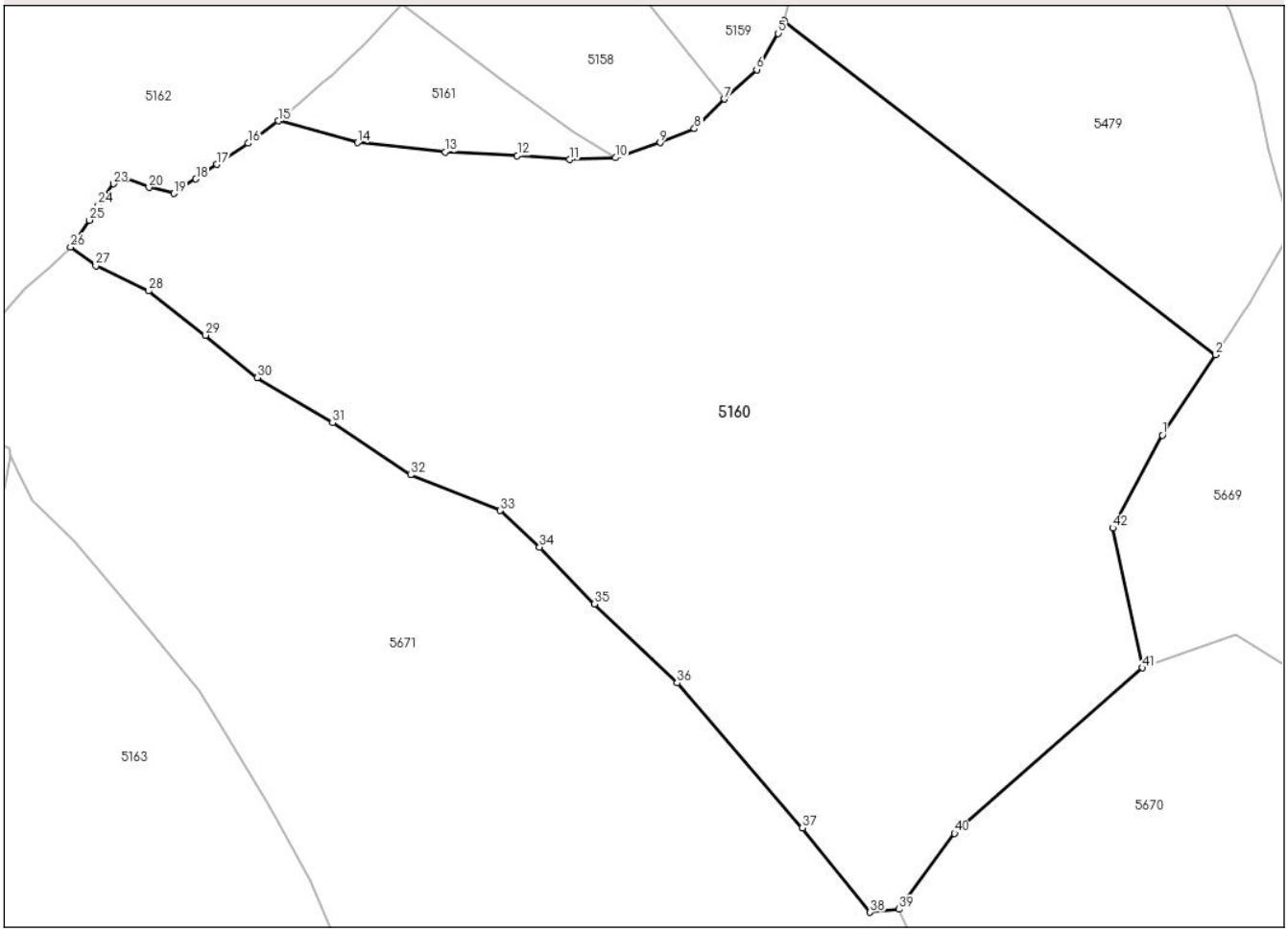

Date referitoare la teren

Crt	Categorie folosință	Intra vilan	Suprafaţa (mp)	Tarla	Parcelă	Nr. topo	Observaţii / Referinţe
1	pasune	NU	28.270	ARINIȘ	1P	-	

Lungime Segmente

1) Valorile lungimilor segmentelor sunt obţinute din proiecţie în plan.

Punct început	X / Y	Punct sfârşit	X / Y	Lungime segment
1	558.044,309 676.729,738	2	558.057,162 676.749,145	23.278
4	557.952,471 676.829,036	5	557.951,233 676.826,965	2.413
7	557.938,225 676.811,062	8	557.930,909 676.803,886	10.248
10	557.911,774 676.796,851	11	557.900,658 676.796,429	11.123
13	557.870,549 676.798,258	14	557.849,303 676.800,51	21.365
16	557.822,827 676.800,365	17	557.815,265 676.795,229	9.141

Punct început	X / Y	Punct sfârşit	X / Y	Lungime segment
2	558.057,162 676.749,145	3	557.952,714 676.830,027	132.103
5	557.951,233 676.826,965	6	557.945,999 676.818,203	10.207
8	557.930,909 676.803,886	9	557.922,607 676.800,51	8.962
11	557.900,658 676.796,429	12	557.887,995 676.797,414	12.701
14	557.849,303 676.800,51	15	557.830,082 676.805,771	19.928
17	557.815,265 676.795,229	18	557.810,13 676.791,707	6.227

Punct început	X / Y	Punct sfârşit	X / Y	Lungime segment
3	557.952,714 676.830,027	4	557.952,471 676.829,036	1.02
6	557.945,999 676.818,203	7	557.938,225 676.811,062	10.555
9	557.922,607 676.800,51	10	557.911,774 676.796,851	11.435
12	557.887,995 676.797,414	13	557.870,549 676.798,258	17.467
15	557.830,082 676.805,771	16	557.822,827 676.800,365	9.048
18	557.810,13 676.791,707	19	557.804,824 676.788,238	6.339

Document care conține date cu caracter personal, protejat de prevederile Regulamentului (UE) nr. 679/2016 și Legii 190/2018

Punct început	X / Y	Punct sfârşit	X / Y	Lungime segment
19	557.804,824 676.788,238	20	557.798,767 676.789,662	6.222
22	557.791,363 676.792,47	23	557.790,165 676.790,556	2.258
25	557.784,332 676.781,748	26	557.779,776 676.775,234	7.949
28	557.798,707 676.764,651	29	557.812,465 676.753,924	17.446
31	557.843,246 676.732,704	32	557.862,134 676.720,112	22.701
34	557.893,382 676.702,623	35	557.906,673 676.688,865	19.13
37	557.957,1 676.634,678	38	557.973,496 676.614,274	26.175
40	557.993,958 676.633,35	41	558.039,508 676.673,391	60.647

Punct început	X / Y	Punct sfârşit	X / Y	Lungime segment
20	557.798,767 676.789,662	21	557.793,207 676.791,791	5.954
23	557.790,165 676.790,556	24	557.786,447 676.785,456	6.311
26	557.779,776 676.775,234	27	557.785,882 676.770,714	7.597
29	557.812,465 676.753,924	30	557.825,057 676.743,664	16.243
32	557.862,134 676.720,112	33	557.883,821 676.711,484	23.34
35	557.906,673 676.688,865	36	557.926,727 676.669,743	27.709
38	557.973,496 676.614,274	39	557.980,419 676.615,003	6.961
41	558.039,508 676.673,391	42	558.032,231 676.707,277	34.659

Punct început	X / Y	Punct sfârşit	X / Y	Lungime segment
21	557.793,207 676.791,791	22	557.791,363 676.792,47	1.965
24	557.786,447 676.785,456	25	557.784,332 676.781,748	4.269
27	557.785,882 676.770,714	28	557.798,707 676.764,651	14.186
30	557.825,057 676.743,664	31	557.843,246 676.732,704	21.236
33	557.883,821 676.711,484	34	557.893,382 676.702,623	13.036
36	557.926,727 676.669,743	37	557.957,1 676.634,678	46.391
39	557.980,419 676.615,003	40	557.993,958 676.633,35	22.802
42	558.032,231 676.707,277	1	558.044,309 676.729,738	25.502

**** Lungimile segmentelor sunt determinate în planul de proiecţie Stereo 70 şi sunt rotunjite la 1 milimetru.**
***** Distanţa dintre puncte este formată din segmente cumulate ce sunt mai mici decât valoarea 1 milimetru.**

Document care conține date cu caracter personal, protejat de prevederile Regulamentului (UE) nr. 679/2016 și Legii 190/2018

DATE DESPRE IMOBILUL NR. 5161

Oficiul de Cadastru şi Publicitate Imobiliară SUCEAVA
Biroul de Cadastru şi Publicitate Imobiliară Campulung Moldovenesc

A. Partea I. Descrierea imobilului

TEREN Extravilan

Adresa: Jud. Suceava

Nr. Crt	Nr cadastral Nr. topografic	Suprafaţa* (mp)	Observaţii / Referinţe
A1		1.408	Sector cadastral:9 Teren neimprejmuit; Terenul face parte din parcela 3335

B. Partea II. Proprietari şi acte

Inscrieri privitoare la dreptul de proprietate şi alte drepturi reale		Referinţe
/		
Act Normativ nr. 7, din 13/03/1996 emis de Parlamentul Romaniei (Lege);		
B1	Inscrierea provizorie, drept de PROPRIETATE, dobandit prin Lege, cota actuala 1/1, cota initiala 1/1	A1
	1) **COMUNA VAMA**, CIF:4326698	

C. Partea III. SARCINI .

Inscrieri privind dezmembramintele dreptului de proprietate, drepturi reale de garanţie şi sarcini	Referinţe
NU SUNT	

Document care conține date cu caracter personal, protejat de prevederile Regulamentului (UE) nr. 679/2016 și Legii 190/2018

Anexa Nr. 1 La Partea I

Teren

Nr cadastral	Suprafaţa (mp)*	Observaţii / Referinţe
	1.408	Terenul face parte din parcela 3335

* Suprafaţa este determinată in planul de proiecţie Stereo 70.

DETALII LINIARE IMOBIL

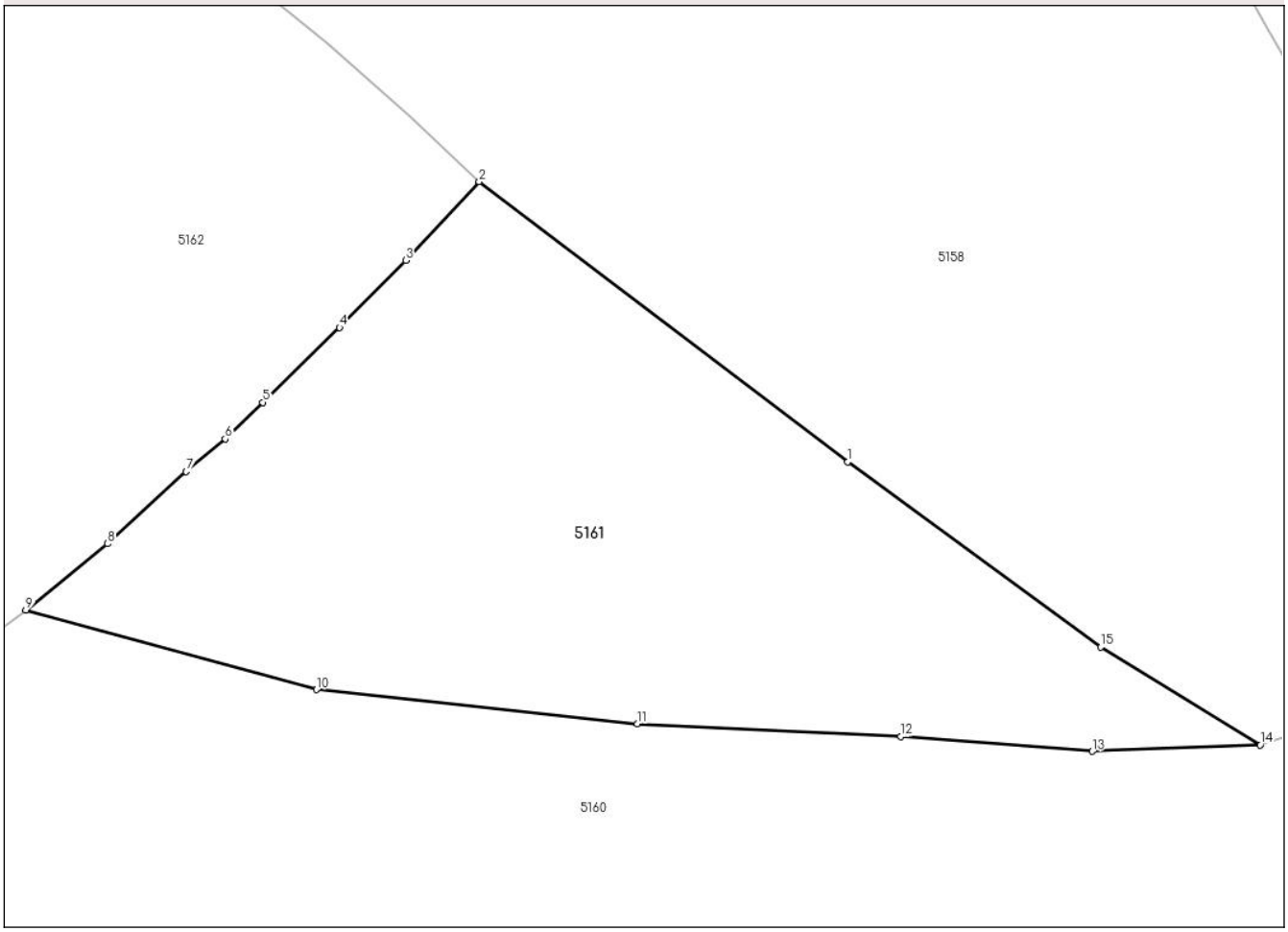

Date referitoare la teren

Crt	Categorie folosință	Intra vilan	Suprafaţa (mp)	Tarla	Parcelă	Nr. topo	Observaţii / Referinţe
1	pasune	NU	1.408	ARINIȘ	1P	-	

Lungime Segmente
1) Valorile lungimilor segmentelor sunt obţinute din proiecţie în plan.

Punct început	X / Y	Punct sfârşit	X / Y	Lungime segment (** (m)
1	557.884,478 676.815,564	2	557.860,085 676.834,106	30.64
2	557.860,085 676.834,106	3	557.855,223 676.828,886	7.134
3	557.855,223 676.828,886	4	557.850,842 676.824,451	6.234
4	557.850,842 676.824,451	5	557.845,761 676.819,506	7.09
5	557.845,761 676.819,506	6	557.843,27 676.817,094	3.467

Document care conține date cu caracter personal, protejat de prevederile Regulamentului (UE) nr. 679/2016 și Legii 190/2018

Punct început	X / Y	Punct sfârşit	X / Y	Lungime segment (** (m)
6	557.843,27 676.817,094	7	557.840,689 676.814,923	3.373
7	557.840,689 676.814,923	8	557.835,49 676.810,162	7.05
8	557.835,49 676.810,162	9	557.830,082 676.805,771	6.966
9	557.830,082 676.805,771	10	557.849,303 676.800,51	19.928
10	557.849,303 676.800,51	11	557.870,549 676.798,258	21.365
11	557.870,549 676.798,258	12	557.887,995 676.797,414	17.467
12	557.887,995 676.797,414	13	557.900,658 676.796,429	12.701
13	557.900,658 676.796,429	14	557.911,774 676.796,851	11.123
14	557.911,774 676.796,851	15	557.901,221 676.803,324	12.379
15	557.901,221 676.803,324	1	557.884,478 676.815,564	20.741

** Lungimile segmentelor sunt determinate în planul de proiecţie Stereo 70 şi sunt rotunjite la 1 milimetru.
*** Distanţa dintre puncte este formată din segmente cumulate ce sunt mai mici decât valoarea 1 milimetru.

Document care conține date cu caracter personal, protejat de prevederile Regulamentului (UE) nr. 679/2016 și Legii 190/2018

DATE DESPRE IMOBILUL NR. 5162

Oficiul de Cadastru şi Publicitate Imobiliară SUCEAVA
Biroul de Cadastru şi Publicitate Imobiliară Campulung Moldovenesc

A. Partea I. Descrierea imobilului

TEREN Extravilan

Adresa: Jud. Suceava, Teren stiuat in extravilan com. Vama, jud. Suceava.

Nr. Crt	Nr cadastral Nr. topografic	Suprafaţa* (mp)	Observaţii / Referinţe
A1	33046	31.733	Sector cadastral:9 Teren neimprejmuit;

Construcţii

Crt	Nr cadastral Nr. topografic	Adresa	Observaţii / Referinţe
A1.1	33046-C1	Jud. Suceava, Teren stiuat in extravilan com. Vama, jud. Suceava.	Nr. niveluri:1; S. construita la sol:62 mp; S. construita desfasurata:62 mp; Grajd, din lemn fara lift si fara certificat de performanta energetica.
A1.2	33046-C2	Jud. Suceava, Teren stiuat in extravilan com. Vama, jud. Suceava.	Nr. niveluri:1; S. construita la sol:47 mp; S. construita desfasurata:47 mp; Bucatarie de vara, din lemn fara lift si fara certificat de performanta energetica.
A1.3	33046-C3	Jud. Suceava, Teren stiuat in extravilan com. Vama, jud. Suceava.	Nr. niveluri:1; S. construita la sol:29 mp; S. construita desfasurata:29 mp; Bucatarie de vara, din lemn fara lift si fara certificat de performanta energetica.

B. Partea II. Proprietari şi acte

Inscrieri privitoare la dreptul de proprietate şi alte drepturi reale		Referinţe
2871 / 03/03/2017		
Act Notarial nr. 426, din 02/03/2017 emis de Rotaru Dorina;		
B2	Intabulare, drept de PROPRIETATE, dobandit prin Conventie, cota actuala 1/1, cota initiala 1/1	A1
	1) **HOLEICIUC MIRCEA** 2) **HOLEICIUC OLTIA**	

C. Partea III. SARCINI .

Inscrieri privind dezmembramintele dreptului de proprietate, drepturi reale de garanţie şi sarcini	Referinţe
NU SUNT	

Document care conține date cu caracter personal, protejat de prevederile Regulamentului (UE) nr. 679/2016 și Legii 190/2018

Anexa Nr. 1 La Partea I

Teren

Nr cadastral	Suprafaţa (mp)*	Observaţii / Referinţe
33046	31.733	

* Suprafaţa este determinată in planul de proiecţie Stereo 70.

DETALII LINIARE IMOBIL

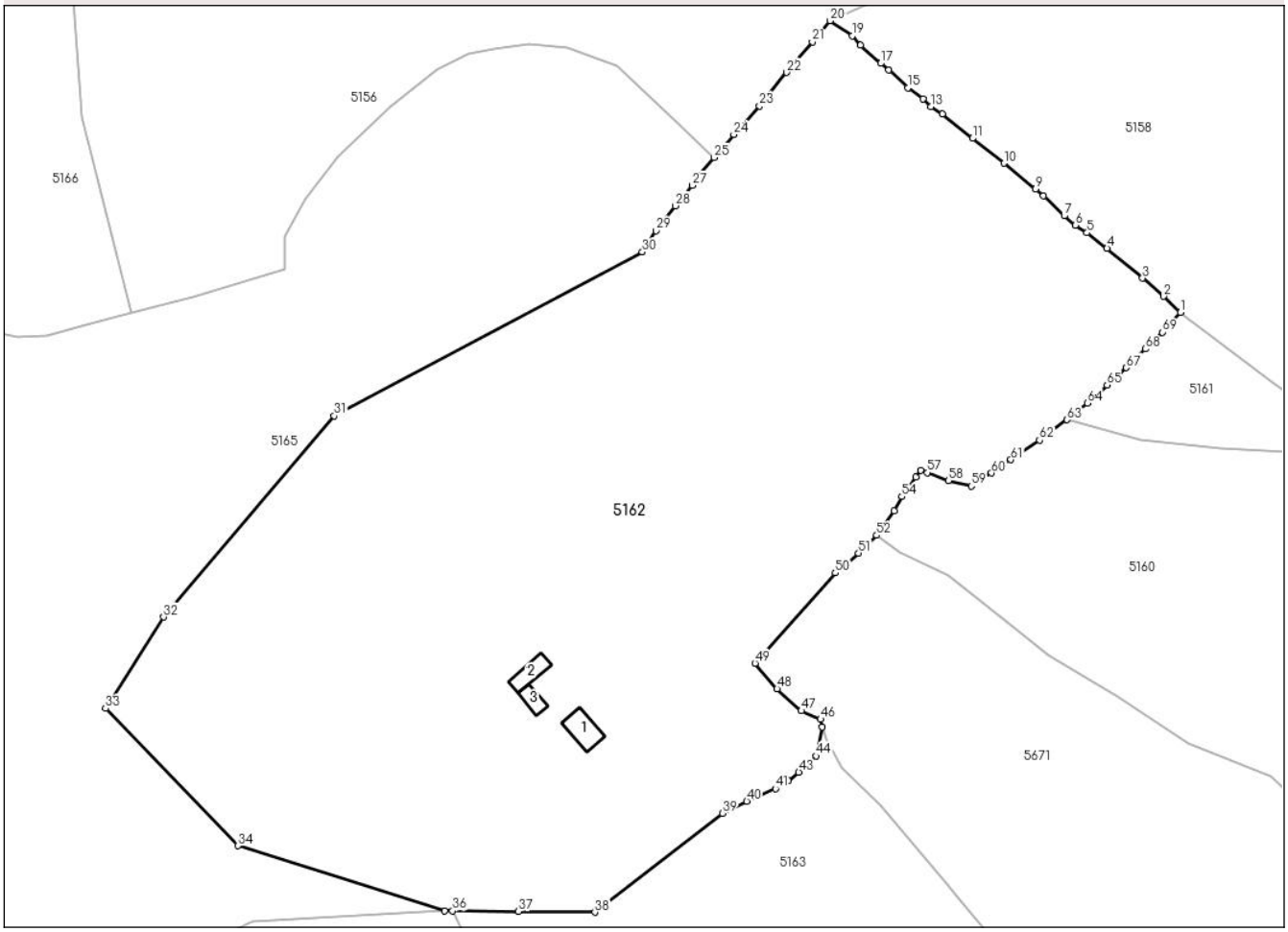

Date referitoare la teren

Crt	Categorie folosință	Intra vilan	Suprafaţa (mp)	Tarla	Parcelă	Nr. topo	Observaţii / Referinţe
1	curti constructii	NU	3.700	ARINIS	1CC	-	
2	faneata	NU	28.033	ARINIS	2F	-	Teren stiuat in extravilan com. Vama, jud. Suceava

Date referitoare la construcţii

Crt	Număr	Destinaţie construcţie	Supraf. (mp)	Situaţie juridică	Observaţii / Referinţe
A1.1	33046-C1	constructii anexa	62	Cu acte	Nr. niveluri:1; S. construita la sol:62 mp; S. construita desfasurata:62 mp; Grajd, din lemn fara lift si fara certificat de performanta energetica.
A1.2	33046-C2	constructii anexa	47	Cu acte	Nr. niveluri:1; S. construita la sol:47 mp; S. construita desfasurata:47 mp; Bucatarie de vara, din lemn fara lift si fara certificat de performanta energetica.
A1.3	33046-C3	constructii anexa	29	Cu acte	Nr. niveluri:1; S. construita la sol:29 mp; S. construita desfasurata:29 mp; Bucatarie de vara, din lemn fara lift si fara certificat de performanta energetica.

Document care conține date cu caracter personal, protejat de prevederile Regulamentului (UE) nr. 679/2016 și Legii 190/2018

Lungime Segmente

1) Valorile lungimilor segmentelor sunt obţinute din proiecţie în plan.

Punct început	X / Y	Punct sfârşit	X / Y	Lungime segment
1	557.860,085 676.834,106	2	557.855,647 676.838,335	6.13
4	557.840,657 676.851,0	5	557.835,359 676.855,145	6.727
7	557.829,365 676.859,6	8	557.823,869 676.864,862	7.609
10	557.813,492 676.873,472	11	557.805,077 676.880,04	10.675
13	557.794,088 676.888,48	14	557.792,008 676.890,442	2.859
16	557.782,931 676.898,068	17	557.780,814 676.899,865	2.777
19	557.773,338 676.907,148	20	557.767,494 676.911,116	7.064
22	557.756,003 676.897,441	23	557.748,832 676.888,634	11.357
25	557.736,796 676.875,006	26	557.732,646 676.870,043	6.469
28	557.726,515 676.862,248	29	557.721,487 676.855,626	8.315
31	557.636,416 676.806,795	32	557.591,342 676.753,663	69.675
34	557.610,996 676.693,287	35	557.665,64 676.676,1	57.283
37	557.685,078 676.675,926	38	557.705,274 676.675,746	20.197
40	557.745,423 676.705,05	41	557.753,021 676.708,337	8.279
43	557.759,181 676.712,698	44	557.763,767 676.716,974	6.27
46	557.764,972 676.726,675	47	557.759,861 676.728,912	5.579
49	557.747,617 676.741,481	50	557.768,826 676.765,338	31.921
52	557.779,776 676.775,234	53	557.784,332 676.781,748	7.949
55	557.790,165 676.790,556	56	557.791,363 676.792,47	2.258
58	557.798,767 676.789,662	59	557.804,824 676.788,238	6.222
61	557.815,265 676.795,229	62	557.822,827 676.800,365	9.141
64	557.835,49 676.810,162	65	557.840,689 676.814,923	7.05
67	557.845,761 676.819,506	68	557.850,842 676.824,451	7.09

Punct început	X / Y	Punct sfârşit	X / Y	Lungime segment
2	557.855,647 676.838,335	3	557.850,077 676.843,16	7.369
5	557.835,359 676.855,145	6	557.832,304 676.857,091	3.622
8	557.823,869 676.864,862	9	557.821,742 676.866,688	2.803
11	557.805,077 676.880,04	12	557.797,171 676.886,479	10.196
14	557.792,008 676.890,442	15	557.788,019 676.893,415	4.975
17	557.780,814 676.899,865	18	557.775,477 676.904,626	7.152
20	557.767,494 676.911,116	21	557.762,793 676.905,572	7.269
23	557.748,832 676.888,634	24	557.742,014 676.881,049	10.199
26	557.732,646 676.870,043	27	557.731,075 676.867,643	2.868
29	557.721,487 676.855,626	30	557.717,838 676.850,053	6.661
32	557.591,342 676.753,663	33	557.575,985 676.729,541	28.596
35	557.665,64 676.676,1	36	557.667,659 676.676,082	2.019
38	557.705,274 676.675,746	39	557.738,972 676.701,829	42.613
41	557.753,021 676.708,337	42	557.756,442 676.710,398	3.994
44	557.763,767 676.716,974	45	557.765,335 676.724,646	7.831
47	557.759,861 676.728,912	48	557.753,434 676.734,733	8.671
50	557.768,826 676.765,338	51	557.774,966 676.770,567	8.065
53	557.784,332 676.781,748	54	557.786,447 676.785,456	4.269
56	557.791,363 676.792,47	57	557.793,207 676.791,791	1.965
59	557.804,824 676.788,238	60	557.810,13 676.791,707	6.339
62	557.822,827 676.800,365	63	557.830,082 676.805,771	9.048
65	557.840,689 676.814,923	66	557.843,27 676.817,094	3.373
68	557.850,842 676.824,451	69	557.855,223 676.828,886	6.234

Punct început	X / Y	Punct sfârşit	X / Y	Lungime segment
3	557.850,077 676.843,16	4	557.840,657 676.851,0	12.256
6	557.832,304 676.857,091	7	557.829,365 676.859,6	3.864
9	557.821,742 676.866,688	10	557.813,492 676.873,472	10.681
12	557.797,171 676.886,479	13	557.794,088 676.888,48	3.675
15	557.788,019 676.893,415	16	557.782,931 676.898,068	6.895
18	557.775,477 676.904,626	19	557.773,338 676.907,148	3.307
21	557.762,793 676.905,572	22	557.756,003 676.897,441	10.593
24	557.742,014 676.881,049	25	557.736,796 676.875,006	7.984
27	557.731,075 676.867,643	28	557.726,515 676.862,248	7.064
30	557.717,838 676.850,053	31	557.636,416 676.806,795	92.2
33	557.575,985 676.729,541	34	557.610,996 676.693,287	50.4
36	557.667,659 676.676,082	37	557.685,078 676.675,926	17.42
39	557.738,972 676.701,829	40	557.745,423 676.705,05	7.21
42	557.756,442 676.710,398	43	557.759,181 676.712,698	3.577
45	557.765,335 676.724,646	46	557.764,972 676.726,675	2.061
48	557.753,434 676.734,733	49	557.747,617 676.741,481	8.909
51	557.774,966 676.770,567	52	557.779,776 676.775,234	6.702
54	557.786,447 676.785,456	55	557.790,165 676.790,556	6.311
57	557.793,207 676.791,791	58	557.798,767 676.789,662	5.954
60	557.810,13 676.791,707	61	557.815,265 676.795,229	6.227
63	557.830,082 676.805,771	64	557.835,49 676.810,162	6.966
66	557.843,27 676.817,094	67	557.845,761 676.819,506	3.467
69	557.855,223 676.828,886	1	557.860,085 676.834,106	7.134

** Lungimile segmentelor sunt determinate în planul de proiecţie Stereo 70 şi sunt rotunjite la 1 milimetru.

*** Distanţa dintre puncte este formată din segmente cumulate ce sunt mai mici decât valoarea 1 milimetru.

Document care conține date cu caracter personal, protejat de prevederile Regulamentului (UE) nr. 679/2016 și Legii 190/2018

DATE DESPRE IMOBILUL NR. 5163

Oficiul de Cadastru şi Publicitate Imobiliară SUCEAVA
Biroul de Cadastru şi Publicitate Imobiliară Campulung Moldovenesc

A. Partea I. Descrierea imobilului

TEREN Extravilan

Adresa: Jud. Suceava

Nr. Crt	Nr cadastral Nr. topografic	Suprafaţa* (mp)	Observaţii / Referinţe
A1		35.448	Sector cadastral:9 Teren neimprejmuit; Terenul face parte din parcela 3703/5

B. Partea II. Proprietari şi acte

Inscrieri privitoare la dreptul de proprietate şi alte drepturi reale		Referinţe
/		
Act Normativ nr. 7, din 13/03/1996 emis de Parlamentul Romaniei (Lege);		
B1	Inscrierea provizorie, drept de PROPRIETATE, dobandit prin Lege, cota actuala 1/1, cota initiala 1/1	A1
	1) **COMUNA VAMA**, CIF:4326698	

C. Partea III. SARCINI .

Inscrieri privind dezmembramintele dreptului de proprietate, drepturi reale de garanţie şi sarcini	Referinţe
NU SUNT	

Document care conține date cu caracter personal, protejat de prevederile Regulamentului (UE) nr. 679/2016 și Legii 190/2018

Anexa Nr. 1 La Partea I

Teren

Nr cadastral	Suprafaţa (mp)*	Observaţii / Referinţe
	35.448	Terenul face parte din parcela 3703/5

* Suprafaţa este determinată in planul de proiecţie Stereo 70.

DETALII LINIARE IMOBIL

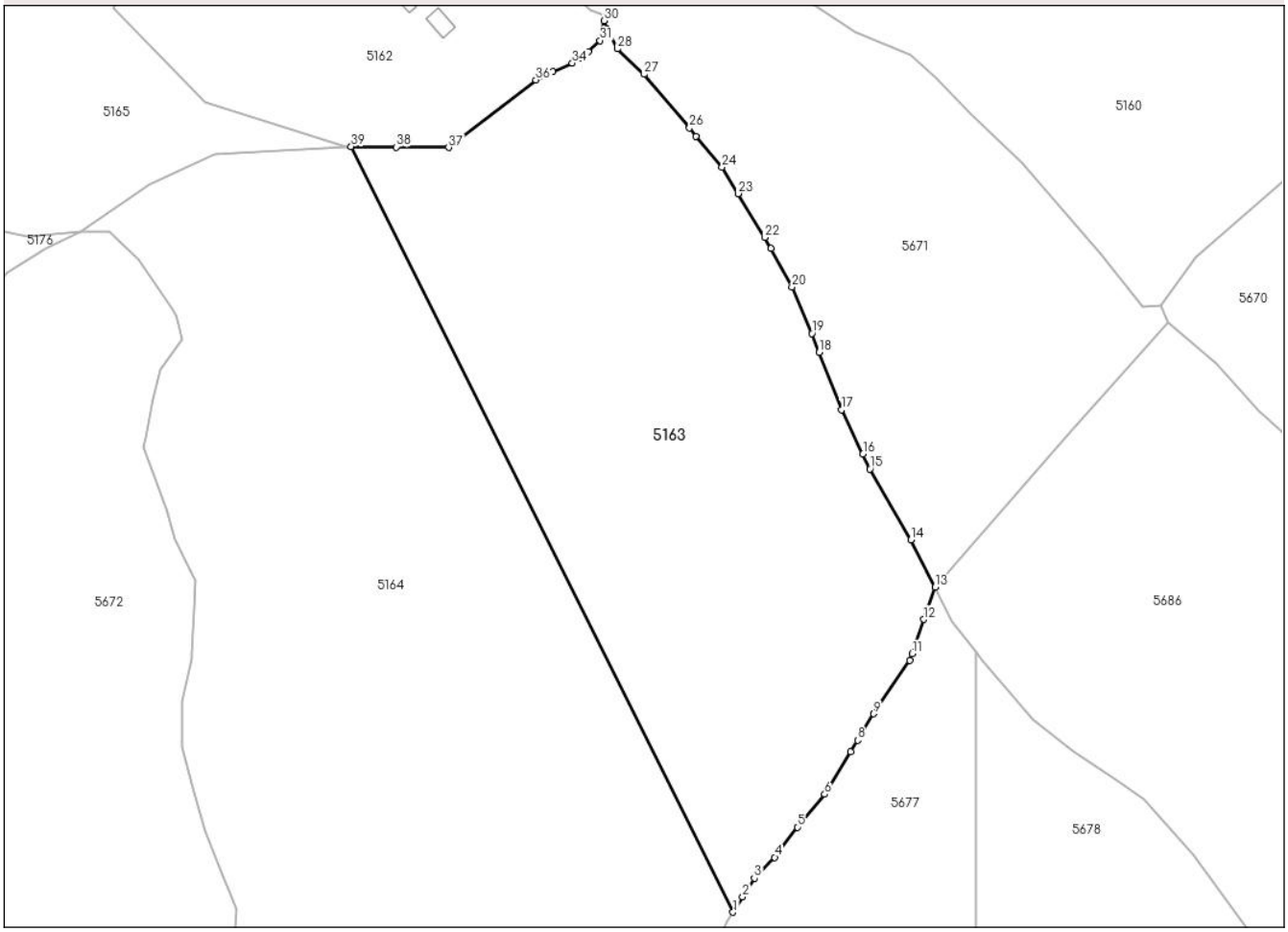

Date referitoare la teren

Crt	Categorie folosință	Intra vilan	Suprafaţa (mp)	Tarla	Parcelă	Nr. topo	Observaţii / Referinţe
1	pasune	NU	35.448	ARINIȘ	1P	-	

Lungime Segmente

1) Valorile lungimilor segmentelor sunt obţinute din proiecţie în plan.

Punct început	X / Y	Punct sfârşit	X / Y	Lungime segment (** (m)
1	557.815,075 676.380,789	2	557.818,793 676.386,762	7.036
3	557.823,337 676.393,971	4	557.831,21 676.401,949	11.208
5	557.839,902 676.413,602	6	557.850,475 676.426,295	16.52
7	557.860,502 676.442,618	8	557.863,204 676.447,098	5.232
9	557.869,363 676.457,309	10	557.883,354 676.477,829	24.836

Punct început	X / Y	Punct sfârşit	X / Y	Lungime segment (** (m)
2	557.818,793 676.386,762	3	557.823,337 676.393,971	8.521
4	557.831,21 676.401,949	5	557.839,902 676.413,602	14.537
6	557.850,475 676.426,295	7	557.860,502 676.442,618	19.157
8	557.863,204 676.447,098	9	557.869,363 676.457,309	11.924
10	557.883,354 676.477,829	11	557.884,24 676.480,447	2.764

Document care conține date cu caracter personal, protejat de prevederile Regulamentului (UE) nr. 679/2016 și Legii 190/2018

Punct început	X / Y	Punct sfârşit	X / Y	Lungime segment (** (m)
11	557.884,24 676.480,447	12	557.888,718 676.493,686	13.976
13	557.893,055 676.506,162	14	557.883,821 676.524,467	20.502
15	557.867,964 676.551,75	16	557.865,224 676.557,463	6.336
17	557.857,004 676.574,602	18	557.848,409 676.596,705	23.715
19	557.845,578 676.603,984	20	557.837,883 676.621,94	19.535
21	557.829,722 676.636,811	22	557.827,389 676.641,061	4.848
23	557.817,042 676.657,967	24	557.810,833 676.668,111	11.894
25	557.800,857 676.680,119	26	557.798,241 676.683,268	4.094
27	557.780,752 676.704,022	28	557.770,491 676.713,816	14.184
29	557.766,527 676.721,511	30	557.765,335 676.724,646	3.354
31	557.763,767 676.716,974	32	557.759,181 676.712,698	6.27
33	557.756,442 676.710,398	34	557.753,021 676.708,337	3.994
35	557.745,423 676.705,05	36	557.738,972 676.701,829	7.21
37	557.705,274 676.675,746	38	557.685,078 676.675,926	20.197
39	557.667,659 676.676,082	1	557.815,075 676.380,789	330.045

Punct început	X / Y	Punct sfârşit	X / Y	Lungime segment (** (m)
12	557.888,718 676.493,686	13	557.893,055 676.506,162	13.208
14	557.883,821 676.524,467	15	557.867,964 676.551,75	31.556
16	557.865,224 676.557,463	17	557.857,004 676.574,602	19.009
18	557.848,409 676.596,705	19	557.845,578 676.603,984	7.81
20	557.837,883 676.621,94	21	557.829,722 676.636,811	16.963
22	557.827,389 676.641,061	23	557.817,042 676.657,967	19.821
24	557.810,833 676.668,111	25	557.800,857 676.680,119	15.611
26	557.798,241 676.683,268	27	557.780,752 676.704,022	27.14
28	557.770,491 676.713,816	29	557.766,527 676.721,511	8.656
30	557.765,335 676.724,646	31	557.763,767 676.716,974	7.831
32	557.759,181 676.712,698	33	557.756,442 676.710,398	3.577
34	557.753,021 676.708,337	35	557.745,423 676.705,05	8.279
36	557.738,972 676.701,829	37	557.705,274 676.675,746	42.613
38	557.685,078 676.675,926	39	557.667,659 676.676,082	17.42

** Lungimile segmentelor sunt determinate în planul de proiecţie Stereo 70 şi sunt rotunjite la 1 milimetru.
*** Distanţa dintre puncte este formată din segmente cumulate ce sunt mai mici decât valoarea 1 milimetru.

Document care conține date cu caracter personal, protejat de prevederile Regulamentului (UE) nr. 679/2016 și Legii 190/2018

DATE DESPRE IMOBILUL NR. 5164

Oficiul de Cadastru şi Publicitate Imobiliară SUCEAVA
Biroul de Cadastru şi Publicitate Imobiliară Campulung Moldovenesc

A. Partea I. Descrierea imobilului

TEREN Extravilan

Adresa: Jud. Suceava

Nr. Crt	Nr cadastral Nr. topografic	Suprafaţa* (mp)	Observaţii / Referinţe
A1		65.000	Sector cadastral:9 Teren neimprejmuit; Terenul face parte din parcelele 3703/5, 3642

B. Partea II. Proprietari şi acte

Inscrieri privitoare la dreptul de proprietate şi alte drepturi reale		Referinţe
/		
Act Normativ nr. 7, din 13/03/1996 emis de Parlamentul Romaniei (Lege);		
B1	Intabulare, drept de PROPRIETATE, dobandit prin Lege, cota actuala 1/1, cota initiala 1/1	A1
	1) **NEIDENTIFICAT NEIDENTIFICAT**, Lipsa C.N.P.	
Act Administrativ nr. 3082, din 21/03/2023 emis de Primaria Vama (Adeverinta proprietate);		
B2	Se notează posesia faptică.	A1
	1) **LUCAN DIANA ANDREEA** 2) **LUCAN IRINA ELENA** 3) **LUCAN Laurentiu Ilie**	

C. Partea III. SARCINI .

Inscrieri privind dezmembramintele dreptului de proprietate, drepturi reale de garanţie şi sarcini	Referinţe
NU SUNT	

Document care conține date cu caracter personal, protejat de prevederile Regulamentului (UE) nr. 679/2016 și Legii 190/2018

Anexa Nr. 1 La Partea I

Teren

Nr cadastral	Suprafaţa (mp)*	Observaţii / Referinţe
	65.000	Terenul face parte din parcelele 3703/5, 3642

* Suprafaţa este determinată in planul de proiecţie Stereo 70.

DETALII LINIARE IMOBIL

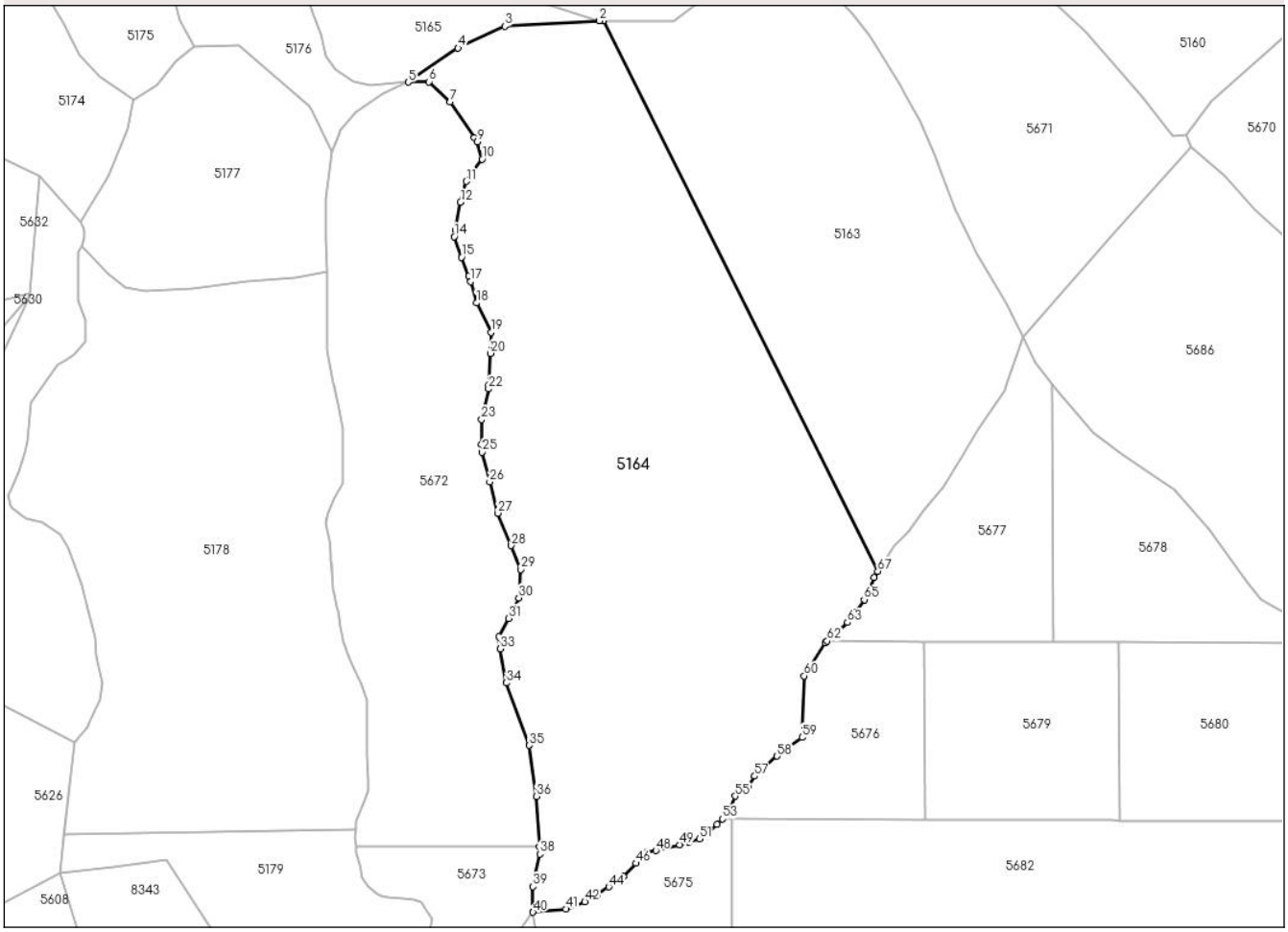

Date referitoare la teren

Crt	Categorie folosință	Intra vilan	Suprafaţa (mp)	Tarla	Parcelă	Nr. topo	Observaţii / Referinţe
1	pasune	NU	65.000	ARINIȘ	-	-	

Lungime Segmente

1) Valorile lungimilor segmentelor sunt obţinute din proiecţie în plan.

Punct început	X / Y	Punct sfârşit	X / Y	Lungime segment
1	557.667,659 676.676,082	2	557.665,64 676.676,1	2.019
4	557.589,715 676.661,388	5	557.562,954 676.643,16	32.379
7	557.585,4 676.632,497	8	557.598,482 676.613,431	23.123
10	557.602,534 676.601,856	11	557.594,155 676.589,975	14.539
13	557.588,289 676.563,88	14	557.587,642 676.560,349	3.589
16	557.595,279 676.538,938	17	557.596,281 676.536,196	2.919

Punct început	X / Y	Punct sfârşit	X / Y	Lungime segment
2	557.665,64 676.676,1	3	557.614,728 676.673,144	50.998
5	557.562,954 676.643,16	6	557.574,147 676.643,393	11.195
8	557.598,482 676.613,431	9	557.600,103 676.611,07	2.863
11	557.594,155 676.589,975	12	557.591,028 676.578,844	11.562
14	557.587,642 676.560,349	15	557.591,528 676.549,203	11.804
17	557.596,281 676.536,196	18	557.599,532 676.524,69	11.957

Punct început	X / Y	Punct sfârşit	X / Y	Lungime segment
3	557.614,728 676.673,144	4	557.589,715 676.661,388	27.638
6	557.574,147 676.643,393	7	557.585,4 676.632,497	15.664
9	557.600,103 676.611,07	10	557.602,534 676.601,856	9.53
12	557.591,028 676.578,844	13	557.588,289 676.563,88	15.213
15	557.591,528 676.549,203	16	557.595,279 676.538,938	10.929
18	557.599,532 676.524,69	19	557.607,287 676.508,932	17.563

Document care conține date cu caracter personal, protejat de prevederile Regulamentului (UE) nr. 679/2016 și Legii 190/2018

Punct început	X / Y	Punct sfârşit	X / Y	Lungime segment
19	557.607,287 676.508,932	20	557.606,953 676.497,679	11.257
22	557.606,036 676.478,666	23	557.602,284 676.462,157	16.93
25	557.602,408 676.444,619	26	557.606,661 676.428,764	16.416
28	557.618,292 676.394,621	29	557.623,349 676.381,814	13.769
31	557.616,791 676.355,58	32	557.611,69 676.345,743	11.081
34	557.615,698 676.320,966	35	557.627,722 676.287,446	35.612
37	557.633,316 676.233,144	38	557.633,551 676.229,148	4.003
40	557.629,92 676.197,97	41	557.647,632 676.199,65	17.792
43	557.664,252 676.207,101	44	557.670,556 676.211,59	7.739
46	557.685,169 676.224,198	47	557.691,282 676.230,119	8.511
49	557.708,761 676.234,131	50	557.713,569 676.235,573	5.02
52	557.728,819 676.245,02	53	557.731,538 676.248,044	4.067
55	557.738,466 676.260,206	56	557.745,235 676.265,177	8.398
58	557.760,993 676.281,686	59	557.774,5 676.291,691	16.809
61	557.786,757 676.342,343	62	557.787,948 676.343,435	1.616
64	557.802,72 676.358,822	65	557.807,768 676.365,606	8.456
67	557.815,075 676.380,789	1	557.667,659 676.676,082	330.045

Punct început	X / Y	Punct sfârşit	X / Y	Lungime segment
20	557.606,953 676.497,679	21	557.606,132 676.480,658	17.041
23	557.602,284 676.462,157	24	557.602,376 676.449,036	13.121
26	557.606,661 676.428,764	27	557.611,039 676.412,005	17.321
29	557.623,349 676.381,814	30	557.622,256 676.366,511	15.342
32	557.611,69 676.345,743	33	557.612,419 676.339,184	6.599
35	557.627,722 676.287,446	36	557.631,73 676.260,119	27.619
38	557.633,551 676.229,148	39	557.629,908 676.211,659	17.865
41	557.647,632 676.199,65	42	557.657,757 676.203,567	10.855
44	557.670,556 676.211,59	45	557.678,388 676.217,321	9.705
47	557.691,282 676.230,119	48	557.695,867 676.230,979	4.665
50	557.713,569 676.235,573	51	557.719,268 676.237,283	5.949
53	557.731,538 676.248,044	54	557.735,601 676.252,565	6.078
56	557.745,235 676.265,177	57	557.748,987 676.270,93	6.868
59	557.774,5 676.291,691	60	557.775,437 676.324,664	32.986
62	557.787,948 676.343,435	63	557.798,763 676.353,349	14.672
65	557.807,768 676.365,606	66	557.812,967 676.377,402	12.891

Punct început	X / Y	Punct sfârşit	X / Y	Lungime segment
21	557.606,132 676.480,658	22	557.606,036 676.478,666	1.994
24	557.602,376 676.449,036	25	557.602,408 676.444,619	4.417
27	557.611,039 676.412,005	28	557.618,292 676.394,621	18.837
30	557.622,256 676.366,511	31	557.616,791 676.355,58	12.221
33	557.612,419 676.339,184	34	557.615,698 676.320,966	18.511
36	557.631,73 676.260,119	37	557.633,316 676.233,144	27.021
39	557.629,908 676.211,659	40	557.629,92 676.197,97	13.689
42	557.657,757 676.203,567	43	557.664,252 676.207,101	7.394
45	557.678,388 676.217,321	46	557.685,169 676.224,198	9.658
48	557.695,867 676.230,979	49	557.708,761 676.234,131	13.274
51	557.719,268 676.237,283	52	557.728,819 676.245,02	12.292
54	557.735,601 676.252,565	55	557.738,466 676.260,206	8.161
57	557.748,987 676.270,93	58	557.760,993 676.281,686	16.12
60	557.775,437 676.324,664	61	557.786,757 676.342,343	20.993
63	557.798,763 676.353,349	64	557.802,72 676.358,822	6.753
66	557.812,967 676.377,402	67	557.815,075 676.380,789	3.989

**** Lungimile segmentelor sunt determinate în planul de proiecţie Stereo 70 şi sunt rotunjite la 1 milimetru.**
***** Distanţa dintre puncte este formată din segmente cumulate ce sunt mai mici decât valoarea 1 milimetru.**

Document care conține date cu caracter personal, protejat de prevederile Regulamentului (UE) nr. 679/2016 și Legii 190/2018

DATE DESPRE IMOBILUL NR. 5165

Oficiul de Cadastru şi Publicitate Imobiliară SUCEAVA
Biroul de Cadastru şi Publicitate Imobiliară Campulung Moldovenesc

A. Partea I. Descrierea imobilului

TEREN Extravilan

Adresa: Jud. Suceava

Nr. Crt	Nr cadastral Nr. topografic	Suprafaţa* (mp)	Observaţii / Referinţe
A1		24.843	Sector cadastral:9 Teren neimprejmuit; Terenul face parte din parcela 3335, 3333/1, 3333/2, 3703/5, CF 94 (33019)

B. Partea II. Proprietari şi acte

Inscrieri privitoare la dreptul de proprietate şi alte drepturi reale		Referinţe
/		
Act Normativ nr. 7, din 13/03/1996 emis de Parlamentul Romaniei (Lege);		
B1	Intabulare, drept de PROPRIETATE, dobandit prin Lege, cota actuala 1/1, cota initiala 1/1	A1
	1) **NEIDENTIFICAT NEIDENTIFICAT**, Lipsa C.N.P.	
Act Administrativ nr. 3072, din 21/03/2023 emis de Primaria Vama (Adeverinta proprietate);		
B2	Se notează posesia faptică	A1
	1) **BALTAG ELENA** 2) **BALTAG Nistoras**	

C. Partea III. SARCINI .

Inscrieri privind dezmembramintele dreptului de proprietate, drepturi reale de garanţie şi sarcini	Referinţe
NU SUNT	

Document care conține date cu caracter personal, protejat de prevederile Regulamentului (UE) nr. 679/2016 și Legii 190/2018

Anexa Nr. 1 La Partea I

Teren

Nr cadastral	Suprafaţa (mp)*	Observaţii / Referinţe
	24.843	Terenul face parte din parcela 3335, 3333/1, 3333/2, 3703/5, CF 94 (33019)

* Suprafaţa este determinată in planul de proiecţie Stereo 70.

DETALII LINIARE IMOBIL

Date referitoare la teren

Crt	Categorie folosință	Intra vilan	Suprafaţa (mp)	Tarla	Parcelă	Nr. topo	Observaţii / Referinţe
1	pasune	NU	24.843	ARINIȘ	1P	-	

Lungime Segmente

1) Valorile lungimilor segmentelor sunt obţinute din proiecţie în plan.

Punct început	X / Y	Punct sfârşit	X / Y	Lungime segment
1	557.614,728 676.673,144	2	557.665,64 676.676,1	50.998
4	557.575,985 676.729,541	5	557.591,342 676.753,663	28.596
7	557.717,838 676.850,053	8	557.721,487 676.855,626	6.661
10	557.731,075 676.867,643	11	557.732,646 676.870,043	2.868
13	557.728,254 676.883,319	14	557.711,12 676.899,078	23.279
16	557.687,858 676.904,956	17	557.678,728 676.903,705	9.215

Punct început	X / Y	Punct sfârşit	X / Y	Lungime segment
2	557.665,64 676.676,1	3	557.610,996 676.693,287	57.283
5	557.591,342 676.753,663	6	557.636,416 676.806,795	69.675
8	557.721,487 676.855,626	9	557.726,515 676.862,248	8.315
11	557.732,646 676.870,043	12	557.736,796 676.875,006	6.469
14	557.711,12 676.899,078	15	557.698,113 676.903,955	13.891
17	557.678,728 676.903,705	18	557.671,974 676.902,454	6.868

Punct început	X / Y	Punct sfârşit	X / Y	Lungime segment
3	557.610,996 676.693,287	4	557.575,985 676.729,541	50.4
6	557.636,416 676.806,795	7	557.717,838 676.850,053	92.2
9	557.726,515 676.862,248	10	557.731,075 676.867,643	7.064
12	557.736,796 676.875,006	13	557.728,254 676.883,319	11.919
15	557.698,113 676.903,955	16	557.687,858 676.904,956	10.304
18	557.671,974 676.902,454	19	557.663,47 676.898,077	9.565

Document care conține date cu caracter personal, protejat de prevederile Regulamentului (UE) nr. 679/2016 și Legii 190/2018

Punct început	X / Y	Punct sfârşit	X / Y	Lungime segment
19	557.663,47 676.898,077	20	557.651,213 676.888,197	15.743
22	557.628,701 676.864,059	23	557.623,198 676.854,054	11.419
25	557.599,186 676.838,295	26	557.582,833 676.834,137	16.873
28	557.560,571 676.828,071	29	557.552,817 676.827,508	7.775
31	557.532,181 676.832,573	32	557.526,303 676.818,191	15.537
34	557.516,673 676.794,303	35	557.510,045 676.781,171	14.71
37	557.503,291 676.758,909	38	557.498,163 676.747,903	12.142
40	557.493,161 676.732,208	41	557.493,161 676.726,33	5.878
43	557.497,663 676.716,324	44	557.504,917 676.711,447	8.741
46	557.507,293 676.694,813	47	557.511,795 676.680,555	14.952
49	557.518,799 676.656,793	50	557.523,802 676.650,039	8.405
52	557.542,562 676.641,534	53	557.562,954 676.643,16	20.456

Punct început	X / Y	Punct sfârşit	X / Y	Lungime segment
20	557.651,213 676.888,197	21	557.637,331 676.875,315	18.938
23	557.623,198 676.854,054	24	557.623,449 676.845,549	8.508
26	557.582,833 676.834,137	27	557.568,263 676.830,26	15.077
29	557.552,817 676.827,508	30	557.546,376 676.828,759	6.561
32	557.526,303 676.818,191	33	557.522,551 676.805,809	12.938
35	557.510,045 676.781,171	36	557.506,918 676.769,665	11.923
38	557.498,163 676.747,903	39	557.494,411 676.736,46	12.043
41	557.493,161 676.726,33	42	557.494,161 676.721,452	4.979
44	557.504,917 676.711,447	45	557.506,918 676.705,819	5.973
47	557.511,795 676.680,555	48	557.516,048 676.668,424	12.855
50	557.523,802 676.650,039	51	557.533,807 676.643,41	12.002
53	557.562,954 676.643,16	54	557.589,715 676.661,388	32.379

Punct început	X / Y	Punct sfârşit	X / Y	Lungime segment
21	557.637,331 676.875,315	22	557.628,701 676.864,059	14.183
24	557.623,449 676.845,549	25	557.599,186 676.838,295	25.324
27	557.568,263 676.830,26	28	557.560,571 676.828,071	7.997
30	557.546,376 676.828,759	31	557.532,181 676.832,573	14.699
33	557.522,551 676.805,809	34	557.516,673 676.794,303	12.921
36	557.506,918 676.769,665	37	557.503,291 676.758,909	11.351
39	557.494,411 676.736,46	40	557.493,161 676.732,208	4.432
42	557.494,161 676.721,452	43	557.497,663 676.716,324	6.209
45	557.506,918 676.705,819	46	557.507,293 676.694,813	11.012
48	557.516,048 676.668,424	49	557.518,799 676.656,793	11.952
51	557.533,807 676.643,41	52	557.542,562 676.641,534	8.953
54	557.589,715 676.661,388	1	557.614,728 676.673,144	27.638

** Lungimile segmentelor sunt determinate în planul de proiecţie Stereo 70 şi sunt rotunjite la 1 milimetru.
*** Distanţa dintre puncte este formată din segmente cumulate ce sunt mai mici decât valoarea 1 milimetru.

Document care conține date cu caracter personal, protejat de prevederile Regulamentului (UE) nr. 679/2016 și Legii 190/2018

DATE DESPRE IMOBILUL NR. 5166

Oficiul de Cadastru şi Publicitate Imobiliară SUCEAVA
Biroul de Cadastru şi Publicitate Imobiliară Campulung Moldovenesc

A. Partea I. Descrierea imobilului

TEREN Extravilan

Adresa: Jud. Suceava

Nr. Crt	Nr cadastral Nr. topografic	Suprafaţa* (mp)	Observaţii / Referinţe
A1		19.261	Sector cadastral:9 Teren neimprejmuit; Terenul face parte din parcela 3332/1 și 3332/2

B. Partea II. Proprietari şi acte

Inscrieri privitoare la dreptul de proprietate şi alte drepturi reale		Referinţe
/		
Act Normativ nr. 7, din 13/03/1996 emis de Parlamentul Romaniei (Lege);		
B1	Intabulare, drept de PROPRIETATE, dobandit prin Lege, cota actuala 1/1, cota initiala 1/1	A1
	1) **NEIDENTIFICAT NEIDENTIFICAT**, Lipsa C.N.P.	
Act Administrativ nr. 3077, din 21/03/2023 emis de Primaria Vama (Adeverinta proprietate);		
B2	Se notează posesia faptică	A1
	1) **IANOVICI Ovidiu Constantin**	

C. Partea III. SARCINI .

Inscrieri privind dezmembramintele dreptului de proprietate, drepturi reale de garanţie şi sarcini	Referinţe
NU SUNT	

Anexa Nr. 1 La Partea I

Teren

Nr cadastral	Suprafaţa (mp)*	Observaţii / Referinţe
	19.261	Terenul face parte din parcela 3332/1 și 3332/2

* Suprafaţa este determinată in planul de proiecţie Stereo 70.

DETALII LINIARE IMOBIL

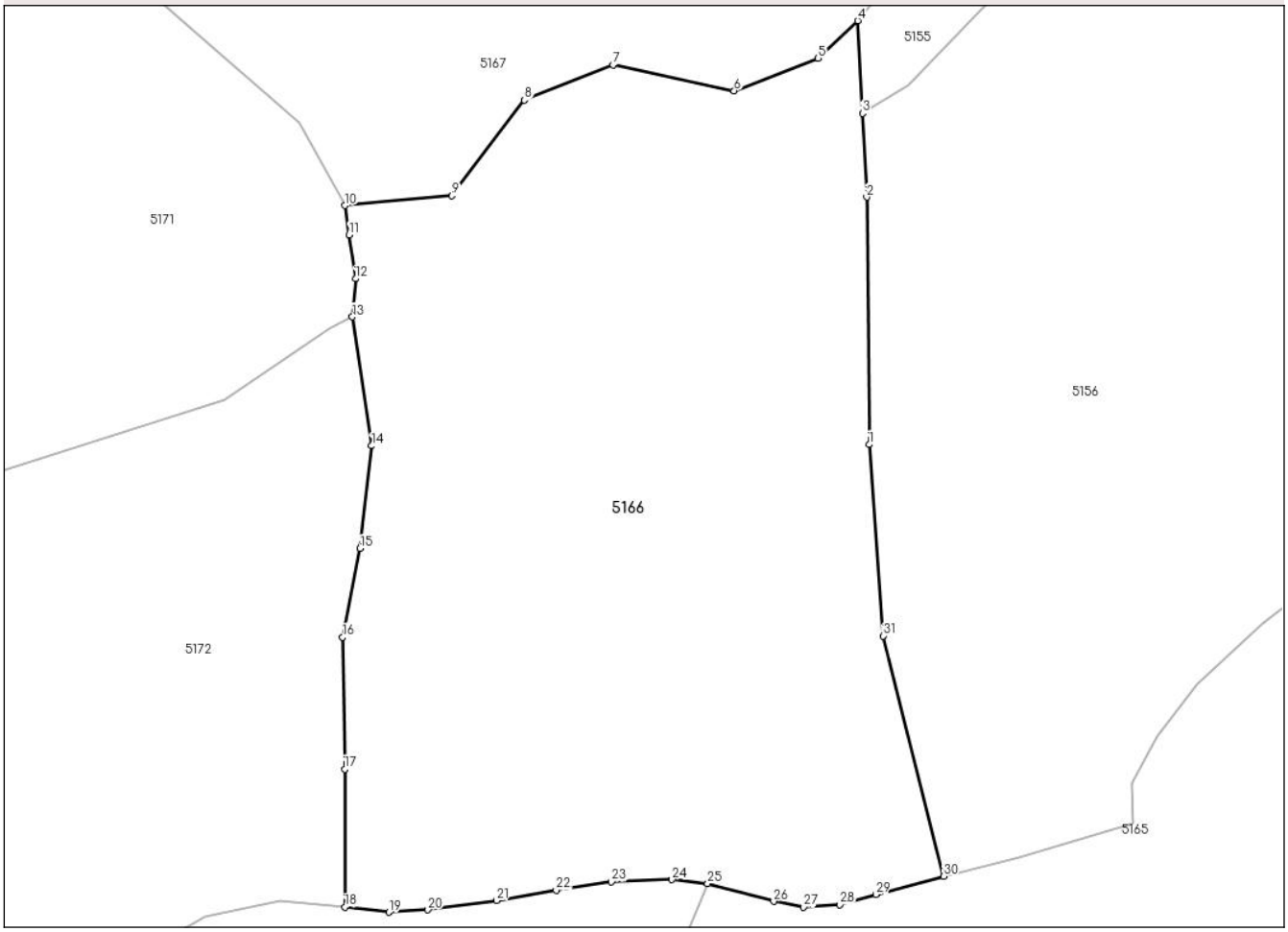

Date referitoare la teren

Crt	Categorie folosință	Intra vilan	Suprafaţa (mp)	Tarla	Parcelă	Nr. topo	Observaţii / Referinţe
1	pasune	NU	19.261	ARINIȘ	-	-	

Lungime Segmente

1) Valorile lungimilor segmentelor sunt obţinute din proiecţie în plan.

Punct început	X / Y	Punct sfârşit	X / Y	Lungime segment (** (m)
1	557.566,825 676.926,686	2	557.566,324 676.979,714	53.031
3	557.565,403 676.997,697	4	557.564,386 677.017,547	19.875
5	557.555,881 677.009,542	6	557.537,872 677.002,539	19.323
7	557.511,858 677.008,042	8	557.492,848 677.000,538	20.438
9	557.477,34 676.980,027	10	557.454,286 676.977,901	23.152

Punct început	X / Y	Punct sfârşit	X / Y	Lungime segment (** (m)
2	557.566,324 676.979,714	3	557.565,403 676.997,697	18.007
4	557.564,386 677.017,547	5	557.555,881 677.009,542	11.679
6	557.537,872 677.002,539	7	557.511,858 677.008,042	26.589
8	557.492,848 677.000,538	9	557.477,34 676.980,027	25.714
10	557.454,286 676.977,901	11	557.455,219 676.971,634	6.336

Document care conține date cu caracter personal, protejat de prevederile Regulamentului (UE) nr. 679/2016 și Legii 190/2018

Punct început	X / Y	Punct sfârşit	X / Y	Lungime segment (** (m)
11	557.455,219 676.971,634	12	557.456,62 676.962,226	9.512
13	557.455,953 676.954,055	14	557.460,08 676.926,415	27.946
15	557.457,579 676.904,403	16	557.453,827 676.885,393	19.377
17	557.454,327 676.857,128	18	557.454,351 676.827,515	29.613
19	557.463,77 676.826,445	20	557.472,149 676.826,945	8.394
21	557.486,907 676.828,947	22	557.499,664 676.831,198	12.954
23	557.511,545 676.832,949	24	557.524,552 676.833,449	13.017
25	557.532,181 676.832,573	26	557.546,376 676.828,759	14.699
27	557.552,817 676.827,508	28	557.560,571 676.828,071	7.775
29	557.568,263 676.830,26	30	557.582,833 676.834,137	15.077
31	557.569,826 676.885,664	1	557.566,825 676.926,686	41.131

Punct început	X / Y	Punct sfârşit	X / Y	Lungime segment (** (m)
12	557.456,62 676.962,226	13	557.455,953 676.954,055	8.198
14	557.460,08 676.926,415	15	557.457,579 676.904,403	22.153
16	557.453,827 676.885,393	17	557.454,327 676.857,128	28.269
18	557.454,351 676.827,515	19	557.463,77 676.826,445	9.48
20	557.472,149 676.826,945	21	557.486,907 676.828,947	14.893
22	557.499,664 676.831,198	23	557.511,545 676.832,949	12.01
24	557.524,552 676.833,449	25	557.532,181 676.832,573	7.679
26	557.546,376 676.828,759	27	557.552,817 676.827,508	6.561
28	557.560,571 676.828,071	29	557.568,263 676.830,26	7.997
30	557.582,833 676.834,137	31	557.569,826 676.885,664	53.144

** Lungimile segmentelor sunt determinate în planul de proiecţie Stereo 70 şi sunt rotunjite la 1 milimetru.
*** Distanţa dintre puncte este formată din segmente cumulate ce sunt mai mici decât valoarea 1 milimetru.

Document care conține date cu caracter personal, protejat de prevederile Regulamentului (UE) nr. 679/2016 și Legii 190/2018

DATE DESPRE IMOBILUL NR. 5167

Oficiul de Cadastru şi Publicitate Imobiliară SUCEAVA
Biroul de Cadastru şi Publicitate Imobiliară Campulung Moldovenesc

A. Partea I. Descrierea imobilului

TEREN Extravilan

Adresa: Jud. Suceava

Nr. Crt	Nr cadastral Nr. topografic	Suprafaţa* (mp)	Observaţii / Referinţe
A1		25.868	Sector cadastral:9 Teren neimprejmuit; Terenul face parte din parcela 3703/1

B. Partea II. Proprietari şi acte

Inscrieri privitoare la dreptul de proprietate şi alte drepturi reale		Referinţe
/		
Act Normativ nr. 7, din 13/03/1996 emis de Parlamentul Romaniei (Lege);		
B1	Inscrierea provizorie, drept de PROPRIETATE, dobandit prin Lege, cota actuala 1/1, cota initiala 1/1	A1
	1) **COMUNA VAMA**, CIF:4326698	

C. Partea III. SARCINI .

Inscrieri privind dezmembramintele dreptului de proprietate, drepturi reale de garanţie şi sarcini	Referinţe
NU SUNT	

Document care conține date cu caracter personal, protejat de prevederile Regulamentului (UE) nr. 679/2016 și Legii 190/2018

Anexa Nr. 1 La Partea I

Teren

Nr cadastral	Suprafaţa (mp)*	Observaţii / Referinţe
	25.868	Terenul face parte din parcela 3703/1

* Suprafaţa este determinată in planul de proiecţie Stereo 70.

DETALII LINIARE IMOBIL

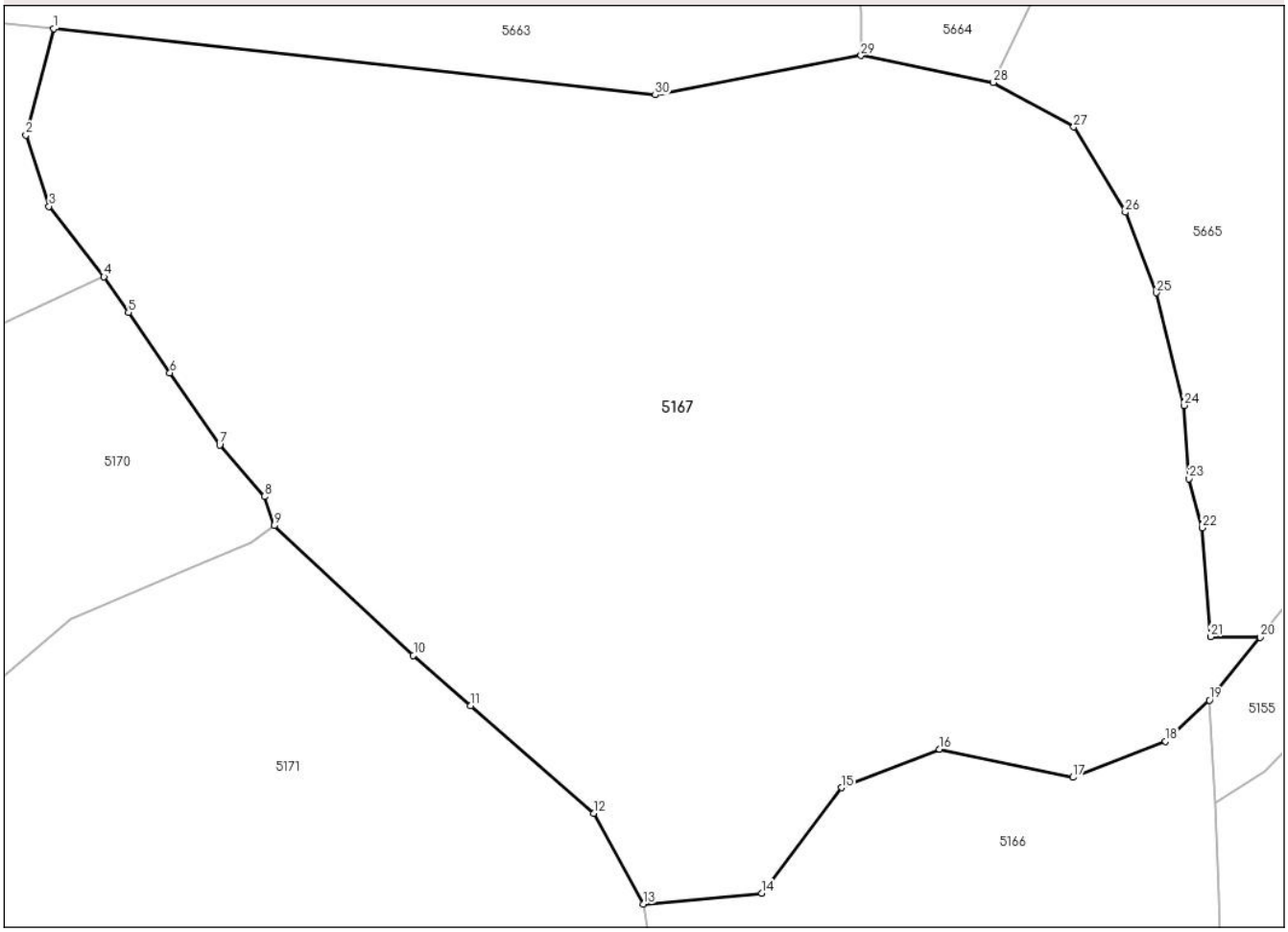

Date referitoare la teren

Crt	Categorie folosință	Intra vilan	Suprafaţa (mp)	Tarla	Parcelă	Nr. topo	Observaţii / Referinţe
1	pasune	NU	25.868	ARINIȘ	1P	-	

Lungime Segmente

1) Valorile lungimilor segmentelor sunt obţinute din proiecţie în plan.

Punct început	X / Y	Punct sfârşit	X / Y	Lungime segment (** (m)
1	557.339,664 677.147,985	2	557.334,222 677.127,313	21.375
3	557.338,724 677.113,473	4	557.349,397 677.099,799	17.346
5	557.354,164 677.092,865	6	557.362,237 677.081,122	14.25
7	557.371,909 677.067,115	8	557.380,58 677.057,109	13.24
9	557.382,498 677.051,44	10	557.409,595 677.026,26	36.991

Punct început	X / Y	Punct sfârşit	X / Y	Lungime segment (** (m)
2	557.334,222 677.127,313	3	557.338,724 677.113,473	14.555
4	557.349,397 677.099,799	5	557.354,164 677.092,865	8.414
6	557.362,237 677.081,122	7	557.371,909 677.067,115	17.022
8	557.380,58 677.057,109	9	557.382,498 677.051,44	5.985
10	557.409,595 677.026,26	11	557.420,742 677.016,493	14.82

Document care conține date cu caracter personal, protejat de prevederile Regulamentului (UE) nr. 679/2016 și Legii 190/2018

Punct început	X / Y	Punct sfârşit	X / Y	Lungime segment (** (m)
11	557.420,742 677.016,493	12	557.444,614 676.995,577	31.739
13	557.454,286 676.977,901	14	557.477,34 676.980,027	23.152
15	557.492,848 677.000,538	16	557.511,858 677.008,042	20.438
17	557.537,872 677.002,539	18	557.555,881 677.009,542	19.323
19	557.564,386 677.017,547	20	557.574,274 677.029,723	15.685
21	557.564,611 677.029,875	22	557.562,954 677.051,006	21.196
23	557.560,389 677.060,567	24	557.559,456 677.074,792	14.255
25	557.554,092 677.096,711	26	557.548,03 677.112,335	16.759
27	557.538,002 677.128,891	28	557.522,379 677.137,519	17.848
29	557.496,624 677.142,76	30	557.456,618 677.135,122	40.729

Punct început	X / Y	Punct sfârşit	X / Y	Lungime segment (** (m)
12	557.444,614 676.995,577	13	557.454,286 676.977,901	20.149
14	557.477,34 676.980,027	15	557.492,848 677.000,538	25.714
16	557.511,858 677.008,042	17	557.537,872 677.002,539	26.589
18	557.555,881 677.009,542	19	557.564,386 677.017,547	11.679
20	557.574,274 677.029,723	21	557.564,611 677.029,875	9.664
22	557.562,954 677.051,006	23	557.560,389 677.060,567	9.899
24	557.559,456 677.074,792	25	557.554,092 677.096,711	22.566
26	557.548,03 677.112,335	27	557.538,002 677.128,891	19.356
28	557.522,379 677.137,519	29	557.496,624 677.142,76	26.282
30	557.456,618 677.135,122	1	557.339,664 677.147,985	117.659

** Lungimile segmentelor sunt determinate în planul de proiecţie Stereo 70 şi sunt rotunjite la 1 milimetru.
*** Distanţa dintre puncte este formată din segmente cumulate ce sunt mai mici decât valoarea 1 milimetru.

Document care conține date cu caracter personal, protejat de prevederile Regulamentului (UE) nr. 679/2016 și Legii 190/2018

DATE DESPRE IMOBILUL NR. 5168

Oficiul de Cadastru şi Publicitate Imobiliară SUCEAVA
Biroul de Cadastru şi Publicitate Imobiliară Campulung Moldovenesc

A. Partea I. Descrierea imobilului

TEREN Extravilan

Adresa: Jud. Suceava

Nr. Crt	Nr cadastral Nr. topografic	Suprafaţa* (mp)	Observaţii / Referinţe
A1		8.004	Sector cadastral:9 Teren neimprejmuit; Terenul face parte din parcela 3703/1

B. Partea II. Proprietari şi acte

Inscrieri privitoare la dreptul de proprietate şi alte drepturi reale		Referinţe
/		
Act Normativ nr. 7, din 13/03/1996 emis de Parlamentul Romaniei (Lege);		
B1	Inscrierea provizorie, drept de PROPRIETATE, dobandit prin Lege, cota actuala 1/1, cota initiala 1/1	A1
	1) **COMUNA VAMA**, CIF:4326698	

C. Partea III. SARCINI .

Inscrieri privind dezmembramintele dreptului de proprietate, drepturi reale de garanţie şi sarcini	Referinţe
NU SUNT	

Document care conține date cu caracter personal, protejat de prevederile Regulamentului (UE) nr. 679/2016 și Legii 190/2018

Anexa Nr. 1 La Partea I

Teren

Nr cadastral	Suprafaţa (mp)*	Observaţii / Referinţe
	8.004	Terenul face parte din parcela 3703/1

* Suprafaţa este determinată in planul de proiecţie Stereo 70.

DETALII LINIARE IMOBIL

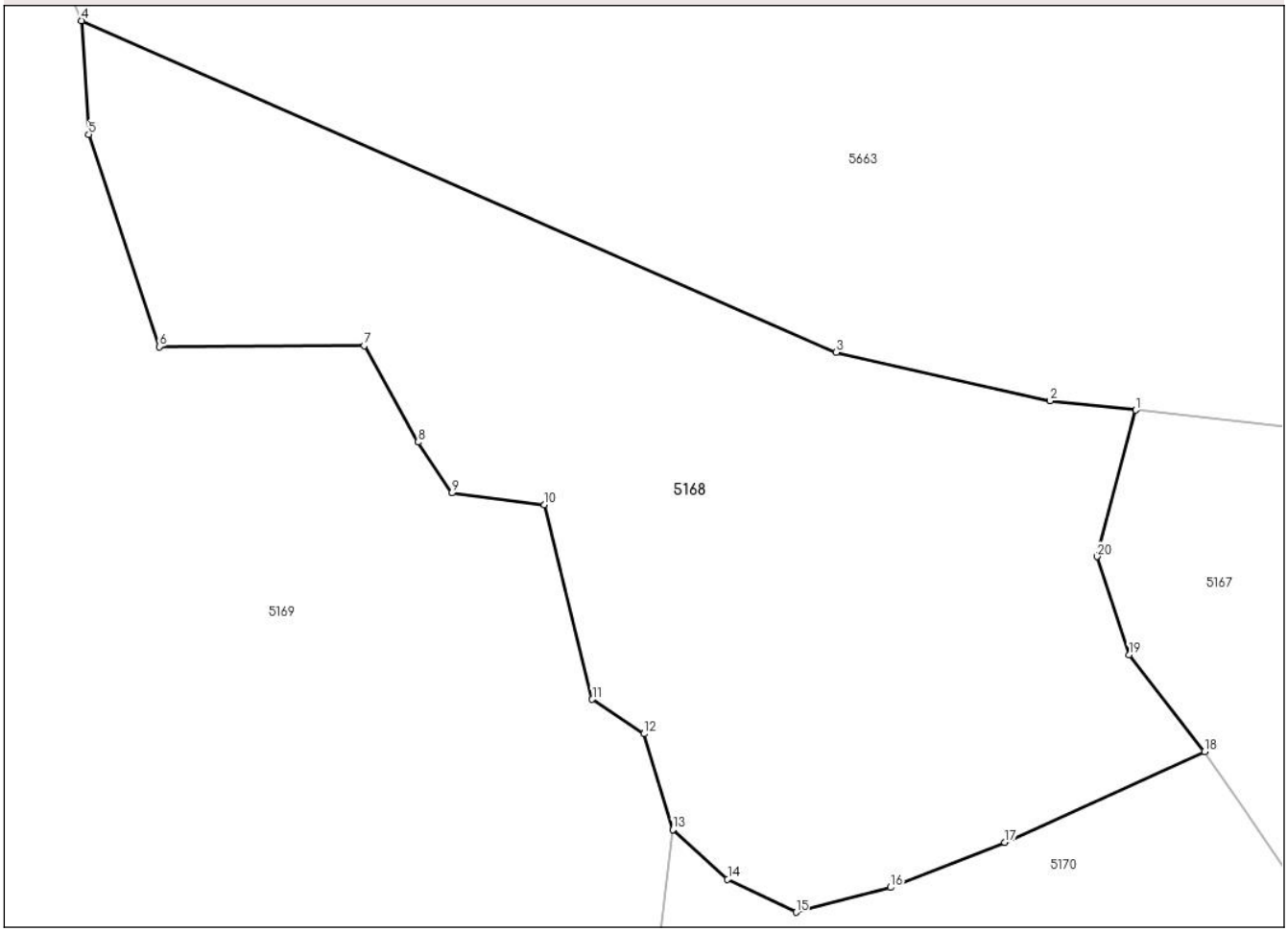

Date referitoare la teren

Crt	Categorie folosință	Intra vilan	Suprafaţa (mp)	Tarla	Parcelă	Nr. topo	Observaţii / Referinţe
1	pasune	NU	8.004	ARINIȘ	1P	-	

Lungime Segmente
1) Valorile lungimilor segmentelor sunt obţinute din proiecţie în plan.

Punct început	X / Y	Punct sfârşit	X / Y	Lungime segment (** (m)
1	557.339,664 677.147,985	2	557.327,616 677.149,31	12.12
2	557.327,616 677.149,31	3	557.297,361 677.156,125	31.013
3	557.297,361 677.156,125	4	557.190,775 677.202,944	116.416
4	557.190,775 677.202,944	5	557.191,749 677.186,894	16.08
5	557.191,749 677.186,894	6	557.201,711 677.156,933	31.574

Document care conține date cu caracter personal, protejat de prevederile Regulamentului (UE) nr. 679/2016 și Legii 190/2018

Punct început	X / Y	Punct sfârşit	X / Y	Lungime segment (** (m)
6	557.201,711 677.156,933	7	557.230,685 677.157,096	28.974
7	557.230,685 677.157,096	8	557.238,277 677.143,453	15.613
8	557.238,277 677.143,453	9	557.243,046 677.136,283	8.611
9	557.243,046 677.136,283	10	557.256,16 677.134,637	13.217
10	557.256,16 677.134,637	11	557.262,907 677.107,177	28.277
11	557.262,907 677.107,177	12	557.270,209 677.102,3	8.781
12	557.270,209 677.102,3	13	557.274,272 677.088,776	14.121
13	557.274,272 677.088,776	14	557.282,028 677.081,789	10.439
14	557.282,028 677.081,789	15	557.291,699 677.077,12	10.74
15	557.291,699 677.077,12	16	557.305,04 677.080,622	13.792
16	557.305,04 677.080,622	17	557.321,215 677.086,959	17.372
17	557.321,215 677.086,959	18	557.349,397 677.099,799	30.969
18	557.349,397 677.099,799	19	557.338,724 677.113,473	17.346
19	557.338,724 677.113,473	20	557.334,222 677.127,313	14.555
20	557.334,222 677.127,313	1	557.339,664 677.147,985	21.375

** Lungimile segmentelor sunt determinate în planul de proiecţie Stereo 70 şi sunt rotunjite la 1 milimetru.
*** Distanţa dintre puncte este formată din segmente cumulate ce sunt mai mici decât valoarea 1 milimetru.

Document care conține date cu caracter personal, protejat de prevederile Regulamentului (UE) nr. 679/2016 și Legii 190/2018

DATE DESPRE IMOBILUL NR. 5169

Oficiul de Cadastru şi Publicitate Imobiliară SUCEAVA
Biroul de Cadastru şi Publicitate Imobiliară Campulung Moldovenesc

A. Partea I. Descrierea imobilului

Nr. CF vechi:34999
Nr. cadastral vechi:34999

TEREN Extravilan

Adresa: Jud. Suceava

Nr. Crt	Nr cadastral Nr. topografic	Suprafaţa* (mp)	Observaţii / Referinţe
A1	34999	29.301	Sector cadastral:9 Teren neimprejmuit;

B. Partea II. Proprietari şi acte

Inscrieri privitoare la dreptul de proprietate şi alte drepturi reale		Referinţe
16029 / 20/09/2019		
Hotarare Judecatoreasca nr. 646, din 14/06/2019 emis de JUDECATORIA CAMPULUNG MOLDOVENESC;		
B1	se noteaza ca din parte a imobilului cu nr.top 3703/1 din CF 930 Vama se formeaza imobilul cu nr. cad. 34999 ;	A1
B2	Intabulare, drept de PROPRIETATEcu titlu de uzucapiune si jonctiunea posesiilor, dobandit prin Hotarare Judecatoreasca, cota actuala 1/1, cota initiala 1/1	A1
	1) **ŞANDRU GLICHEREA**	

C. Partea III. SARCINI .

Inscrieri privind dezmembramintele dreptului de proprietate, drepturi reale de garanţie şi sarcini	Referinţe
NU SUNT	

Document care conține date cu caracter personal, protejat de prevederile Regulamentului (UE) nr. 679/2016 și Legii 190/2018

Anexa Nr. 1 La Partea I

Teren

Nr cadastral	Suprafaţa (mp)*	Observaţii / Referinţe
34999	29.301	

* Suprafaţa este determinată in planul de proiecţie Stereo 70.

DETALII LINIARE IMOBIL

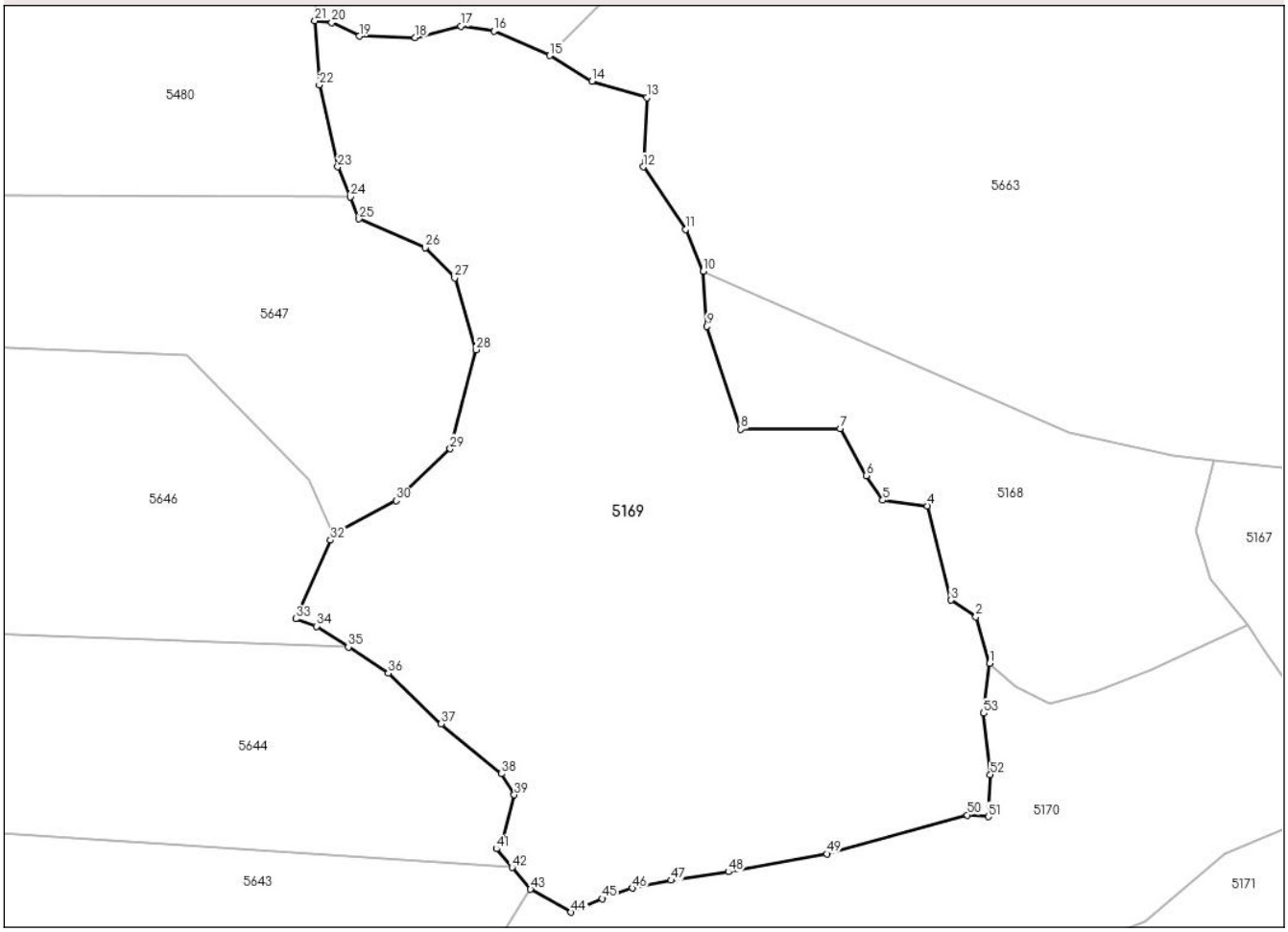

Date referitoare la teren

Crt	Categorie folosință	Intra vilan	Suprafaţa (mp)	Tarla	Parcelă	Nr. topo	Observaţii / Referinţe
1	pasune	NU	29.301	ARINIȘ	1P	-	

Lungime Segmente

1) Valorile lungimilor segmentelor sunt obţinute din proiecţie în plan.

Punct început	X / Y	Punct sfârşit	X / Y	Lungime segment
1	557.274,272 677.088,776	2	557.270,209 677.102,3	14.121
4	557.256,16 677.134,637	5	557.243,046 677.136,283	13.217
7	557.230,685 677.157,096	8	557.201,711 677.156,933	28.974
10	557.190,775 677.202,944	11	557.185,619 677.215,124	13.226
13	557.174,267 677.253,529	14	557.158,258 677.258,246	16.689
16	557.129,726 677.272,946	17	557.120,034 677.274,336	9.791

Punct început	X / Y	Punct sfârşit	X / Y	Lungime segment
2	557.270,209 677.102,3	3	557.262,907 677.107,177	8.781
5	557.243,046 677.136,283	6	557.238,277 677.143,453	8.611
8	557.201,711 677.156,933	9	557.191,749 677.186,894	31.574
11	557.185,619 677.215,124	12	557.173,241 677.233,342	22.025
14	557.158,258 677.258,246	15	557.145,978 677.265,775	14.404
17	557.120,034 677.274,336	18	557.106,791 677.271,039	13.647

Punct început	X / Y	Punct sfârşit	X / Y	Lungime segment
3	557.262,907 677.107,177	4	557.256,16 677.134,637	28.277
6	557.238,277 677.143,453	7	557.230,685 677.157,096	15.613
9	557.191,749 677.186,894	10	557.190,775 677.202,944	16.08
12	557.173,241 677.233,342	13	557.174,267 677.253,529	20.213
15	557.145,978 677.265,775	16	557.129,726 677.272,946	17.764
18	557.106,791 677.271,039	19	557.090,483 677.271,442	16.313

Document care conține date cu caracter personal, protejat de prevederile Regulamentului (UE) nr. 679/2016 și Legii 190/2018

Punct început	X / Y	Punct sfârşit	X / Y	Lungime segment
19	557.090,483 677.271,442	20	557.082,477 677.275,414	8.937
22	557.078,813 677.257,187	23	557.084,184 677.233,378	24.407
25	557.090,398 677.218,187	26	557.109,732 677.209,806	21.072
28	557.124,552 677.180,076	29	557.116,943 677.151,218	29.844
31	557.082,768 677.126,245	32	557.082,069 677.124,664	1.729
34	557.078,007 677.099,57	35	557.087,275 677.093,512	11.073
37	557.114,314 677.071,139	38	557.131,89 677.056,596	22.813
40	557.132,282 677.036,83	41	557.130,427 677.034,748	2.789
43	557.140,407 677.022,953	44	557.152,201 677.016,286	13.548
46	557.170,036 677.023,302	47	557.181,402 677.025,575	11.591
49	557.226,781 677.033,283	50	557.267,693 677.044,59	42.446
52	557.274,488 677.056,291	53	557.272,514 677.074,243	18.06

Punct început	X / Y	Punct sfârşit	X / Y	Lungime segment
20	557.082,477 677.275,414	21	557.077,501 677.275,92	5.002
23	557.084,184 677.233,378	24	557.087,772 677.224,608	9.476
26	557.109,732 677.209,806	27	557.118,305 677.201,06	12.247
29	557.116,943 677.151,218	30	557.101,228 677.136,151	21.771
32	557.082,069 677.124,664	33	557.071,921 677.101,722	25.086
35	557.087,275 677.093,512	36	557.098,943 677.085,885	13.939
38	557.131,89 677.056,596	39	557.135,668 677.050,452	7.213
41	557.130,427 677.034,748	42	557.135,025 677.029,313	7.119
44	557.152,201 677.016,286	45	557.161,314 677.020,207	9.921
47	557.181,402 677.025,575	48	557.198,115 677.028,039	16.894
50	557.267,693 677.044,59	51	557.273,842 677.044,11	6.168
53	557.272,514 677.074,243	1	557.274,272 677.088,776	14.639

Punct început	X / Y	Punct sfârşit	X / Y	Lungime segment
21	557.077,501 677.275,92	22	557.078,813 677.257,187	18.779
24	557.087,772 677.224,608	25	557.090,398 677.218,187	6.937
27	557.118,305 677.201,06	28	557.124,552 677.180,076	21.894
30	557.101,228 677.136,151	31	557.082,768 677.126,245	20.95
33	557.071,921 677.101,722	34	557.078,007 677.099,57	6.455
36	557.098,943 677.085,885	37	557.114,314 677.071,139	21.301
39	557.135,668 677.050,452	40	557.132,282 677.036,83	14.037
42	557.135,025 677.029,313	43	557.140,407 677.022,953	8.332
45	557.161,314 677.020,207	46	557.170,036 677.023,302	9.255
48	557.198,115 677.028,039	49	557.226,781 677.033,283	29.142
51	557.273,842 677.044,11	52	557.274,488 677.056,291	12.198

** Lungimile segmentelor sunt determinate în planul de proiecţie Stereo 70 şi sunt rotunjite la 1 milimetru.
*** Distanţa dintre puncte este formată din segmente cumulate ce sunt mai mici decât valoarea 1 milimetru.

Document care conține date cu caracter personal, protejat de prevederile Regulamentului (UE) nr. 679/2016 și Legii 190/2018

DATE DESPRE IMOBILUL NR. 5170

Oficiul de Cadastru şi Publicitate Imobiliară SUCEAVA
Biroul de Cadastru şi Publicitate Imobiliară Campulung Moldovenesc

A. Partea I. Descrierea imobilului

TEREN Extravilan

Adresa: Jud. Suceava

Nr. Crt	Nr cadastral Nr. topografic	Suprafaţa* (mp)	Observaţii / Referinţe
A1		23.910	Sector cadastral:9 Teren neimprejmuit; Terenul face parte din parcela 3328 și 3703/1

B. Partea II. Proprietari şi acte

Inscrieri privitoare la dreptul de proprietate şi alte drepturi reale		Referinţe
/		
Act Normativ nr. 7, din 13/03/1996 emis de Parlamentul Romaniei (Lege);		
B1	Intabulare, drept de PROPRIETATE, dobandit prin Lege, cota actuala 1/1, cota initiala 1/1	A1
	1) **NEIDENTIFICAT NEIDENTIFICAT**, Lipsa C.N.P.	
Act Administrativ nr. 3096, din 21/03/2023 emis de Primaria Vama (Adeverinta proprietate);		
B2	Se notează posesia faptică	A1
	1) **RATUNDU Constantin Mugurel**	

C. Partea III. SARCINI .

Inscrieri privind dezmembramintele dreptului de proprietate, drepturi reale de garanţie şi sarcini	Referinţe
NU SUNT	

Anexa Nr. 1 La Partea I

Teren

Nr cadastral	Suprafaţa (mp)*	Observaţii / Referinţe
	23.910	Terenul face parte din parcela 3328 și 3703/1

* Suprafaţa este determinată in planul de proiecţie Stereo 70.

DETALII LINIARE IMOBIL

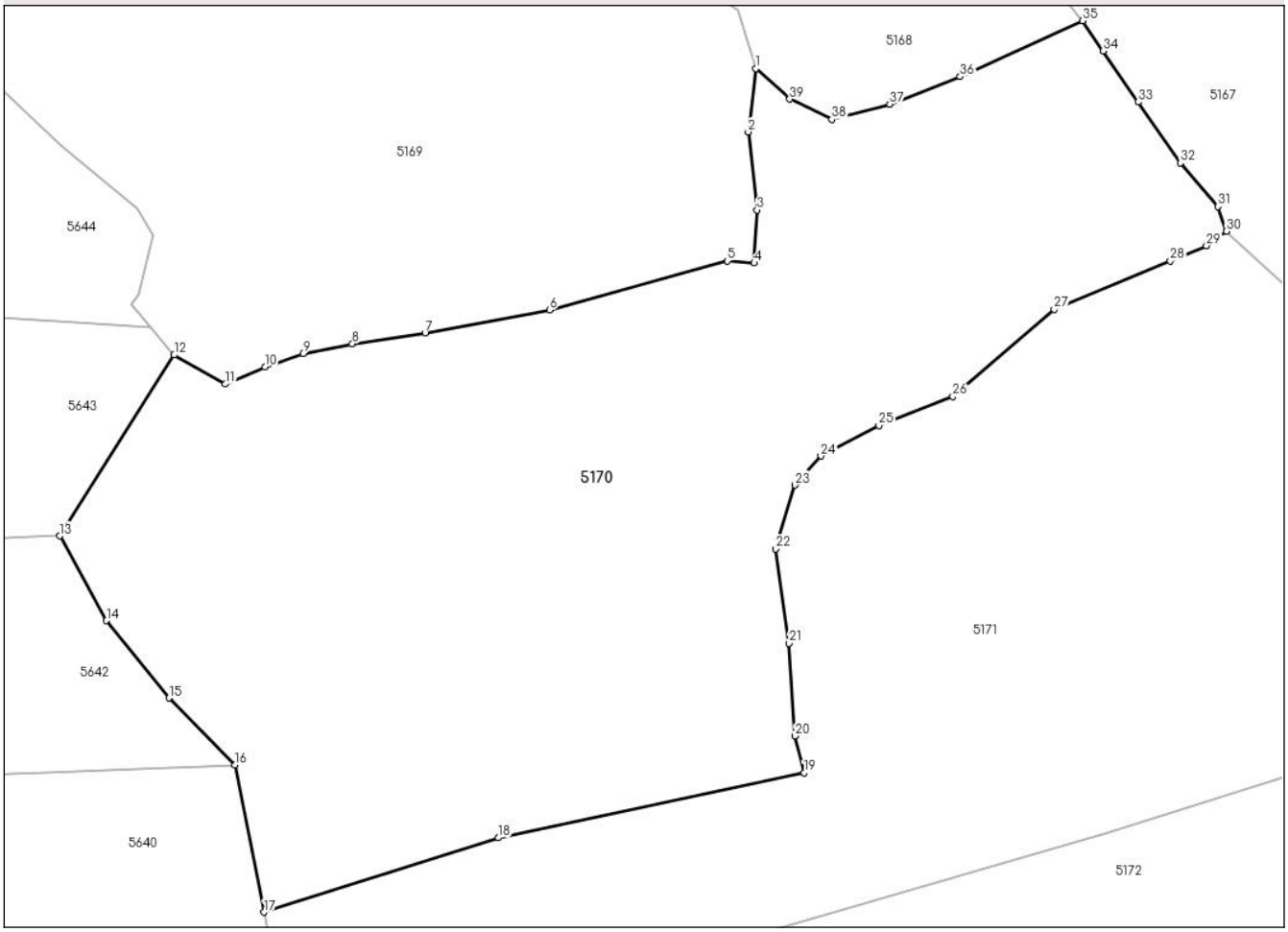

Date referitoare la teren

Crt	Categorie folosință	Intra vilan	Suprafaţa (mp)	Tarla	Parcelă	Nr. topo	Observaţii / Referinţe
1	faneata	NU	23.910	ARINIȘ	-	-	

Lungime Segmente

1) Valorile lungimilor segmentelor sunt obţinute din proiecţie în plan.

Punct început	X / Y	Punct sfârşit	X / Y	Lungime segment (** (m)
1	557.274,272 677.088,776	2	557.272,514 677.074,243	14.639
3	557.274,488 677.056,291	4	557.273,842 677.044,11	12.198
5	557.267,693 677.044,59	6	557.226,781 677.033,283	42.446
7	557.198,115 677.028,039	8	557.181,402 677.025,575	16.894
9	557.170,036 677.023,302	10	557.161,314 677.020,207	9.255

Punct început	X / Y	Punct sfârşit	X / Y	Lungime segment (** (m)
2	557.272,514 677.074,243	3	557.274,488 677.056,291	18.06
4	557.273,842 677.044,11	5	557.267,693 677.044,59	6.168
6	557.226,781 677.033,283	7	557.198,115 677.028,039	29.142
8	557.181,402 677.025,575	9	557.170,036 677.023,302	11.591
10	557.161,314 677.020,207	11	557.152,201 677.016,286	9.921

Document care conține date cu caracter personal, protejat de prevederile Regulamentului (UE) nr. 679/2016 și Legii 190/2018

Punct început	X / Y	Punct sfârşit	X / Y	Lungime segment (** (m)
11	557.152,201 677.016,286	12	557.140,407 677.022,953	13.548
13	557.114,079 676.981,371	14	557.124,813 676.961,913	22.223
15	557.139,2 676.944,118	16	557.154,33 676.928,707	21.597
17	557.161,093 676.894,897	18	557.215,0 676.912,0	56.555
19	557.285,327 676.926,894	20	557.283,195 676.935,378	8.748
21	557.281,861 676.956,723	22	557.278,859 676.978,401	21.885
23	557.283,195 676.993,075	24	557.289,198 676.999,746	8.974
25	557.302,538 677.006,749	26	557.319,547 677.013,42	18.27
27	557.342,893 677.033,43	28	557.369,574 677.044,611	28.929
29	557.377,912 677.048,105	30	557.382,498 677.051,44	5.67
31	557.380,58 677.057,109	32	557.371,909 677.067,115	13.24
33	557.362,237 677.081,122	34	557.354,164 677.092,865	14.25
35	557.349,397 677.099,799	36	557.321,215 677.086,959	30.969
37	557.305,04 677.080,622	38	557.291,699 677.077,12	13.792
39	557.282,028 677.081,789	1	557.274,272 677.088,776	10.439

Punct început	X / Y	Punct sfârşit	X / Y	Lungime segment (** (m)
12	557.140,407 677.022,953	13	557.114,079 676.981,371	49.216
14	557.124,813 676.961,913	15	557.139,2 676.944,118	22.883
16	557.154,33 676.928,707	17	557.161,093 676.894,897	34.48
18	557.215,0 676.912,0	19	557.285,327 676.926,894	71.887
20	557.283,195 676.935,378	21	557.281,861 676.956,723	21.386
22	557.278,859 676.978,401	23	557.283,195 676.993,075	15.302
24	557.289,198 676.999,746	25	557.302,538 677.006,749	15.067
26	557.319,547 677.013,42	27	557.342,893 677.033,43	30.748
28	557.369,574 677.044,611	29	557.377,912 677.048,105	9.04
30	557.382,498 677.051,44	31	557.380,58 677.057,109	5.985
32	557.371,909 677.067,115	33	557.362,237 677.081,122	17.022
34	557.354,164 677.092,865	35	557.349,397 677.099,799	8.414
36	557.321,215 677.086,959	37	557.305,04 677.080,622	17.372
38	557.291,699 677.077,12	39	557.282,028 677.081,789	10.74

** Lungimile segmentelor sunt determinate în planul de proiecţie Stereo 70 şi sunt rotunjite la 1 milimetru.
*** Distanţa dintre puncte este formată din segmente cumulate ce sunt mai mici decât valoarea 1 milimetru.

Document care conține date cu caracter personal, protejat de prevederile Regulamentului (UE) nr. 679/2016 și Legii 190/2018

DATE DESPRE IMOBILUL NR. 5171

Oficiul de Cadastru şi Publicitate Imobiliară SUCEAVA
Biroul de Cadastru şi Publicitate Imobiliară Campulung Moldovenesc

A. Partea I. Descrierea imobilului

TEREN Extravilan

Adresa: Jud. Suceava

Nr. Crt	Nr cadastral Nr. topografic	Suprafaţa* (mp)	Observaţii / Referinţe
A1		22.218	Sector cadastral:9 Teren neimprejmuit; Terenul face parte din parcela 3703/1, 3328, 3330, 3331, 3332/1

B. Partea II. Proprietari şi acte

Inscrieri privitoare la dreptul de proprietate şi alte drepturi reale		Referinţe
/		
Act Normativ nr. 7, din 13/03/1996 emis de Parlamentul Romaniei (Lege);		
B1	Intabulare, drept de PROPRIETATE, dobandit prin Lege, cota actuala 1/1, cota initiala 1/1	A1
	1) **NEIDENTIFICAT NEIDENTIFICAT**, Lipsa C.N.P.	
Act Administrativ nr. 3078, din 21/03/2023 emis de Primaria Vama (Adeverinta proprietate);		
B2	Se notează posesia faptică	A1
	1) **IGNATESCU LILIANA ANCUTA** 2) **IGNATESCU Constantin Alin**	

C. Partea III. SARCINI .

Inscrieri privind dezmembramintele dreptului de proprietate, drepturi reale de garanţie şi sarcini	Referinţe
NU SUNT	

Document care conține date cu caracter personal, protejat de prevederile Regulamentului (UE) nr. 679/2016 și Legii 190/2018

Anexa Nr. 1 La Partea I

Teren

Nr cadastral	Suprafaţa (mp)*	Observaţii / Referinţe
	22.218	Terenul face parte din parcela 3703/1, 3328, 3330, 3331, 3332/1

* Suprafaţa este determinată in planul de proiecţie Stereo 70.

DETALII LINIARE IMOBIL

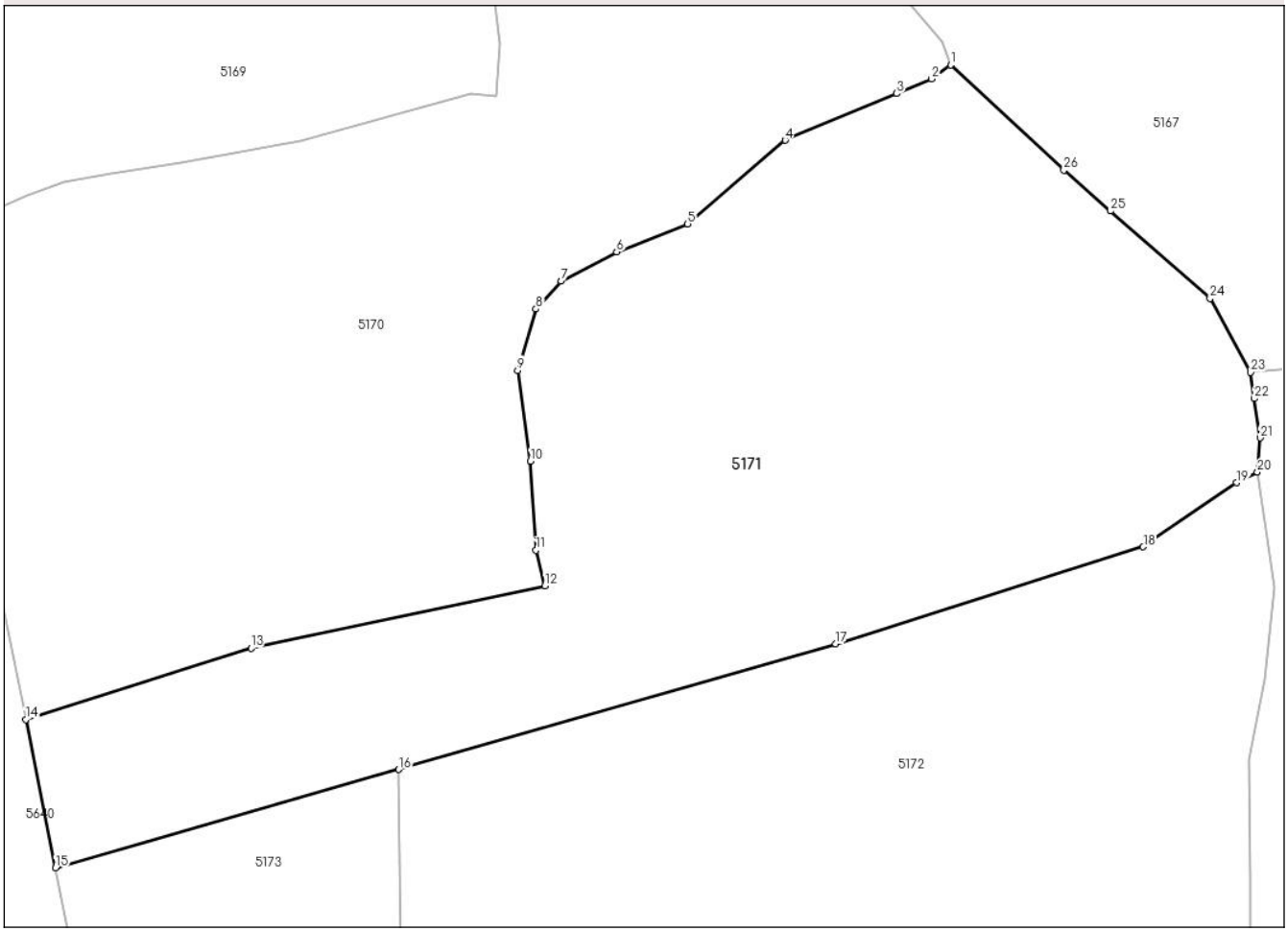

Date referitoare la teren

Crt	Categorie folosință	Intra vilan	Suprafaţa (mp)	Tarla	Parcelă	Nr. topo	Observaţii / Referinţe
1	faneata	NU	22.218	ARINIȘ	1F	-	

Lungime Segmente

1) Valorile lungimilor segmentelor sunt obţinute din proiecţie în plan.

Punct început	X / Y	Punct sfârşit	X / Y	Lungime segment (** (m)
1	557.382,498 677.051,44	2	557.377,912 677.048,105	5.67
3	557.369,574 677.044,611	4	557.342,893 677.033,43	28.929
5	557.319,547 677.013,42	6	557.302,538 677.006,749	18.27
7	557.289,198 676.999,746	8	557.283,195 676.993,075	8.974
9	557.278,859 676.978,401	10	557.281,861 676.956,723	21.885

Punct început	X / Y	Punct sfârşit	X / Y	Lungime segment (** (m)
2	557.377,912 677.048,105	3	557.369,574 677.044,611	9.04
4	557.342,893 677.033,43	5	557.319,547 677.013,42	30.748
6	557.302,538 677.006,749	7	557.289,198 676.999,746	15.067
8	557.283,195 676.993,075	9	557.278,859 676.978,401	15.302
10	557.281,861 676.956,723	11	557.283,195 676.935,378	21.386

Document care conține date cu caracter personal, protejat de prevederile Regulamentului (UE) nr. 679/2016 și Legii 190/2018

Punct început	X / Y	Punct sfârşit	X / Y	Lungime segment (** (m)
11	557.283,195 676.935,378	12	557.285,327 676.926,894	8.748
13	557.215,0 676.912,0	14	557.161,093 676.894,897	56.555
15	557.168,192 676.859,409	16	557.250,364 676.882,951	85.479
17	557.355,0 676.913,0	18	557.428,605 676.936,212	77.179
19	557.450,951 676.951,553	20	557.455,953 676.954,055	5.593
21	557.456,62 676.962,226	22	557.455,219 676.971,634	9.512
23	557.454,286 676.977,901	24	557.444,614 676.995,577	20.149
25	557.420,742 677.016,493	26	557.409,595 677.026,26	14.82

Punct început	X / Y	Punct sfârşit	X / Y	Lungime segment (** (m)
12	557.285,327 676.926,894	13	557.215,0 676.912,0	71.887
14	557.161,093 676.894,897	15	557.168,192 676.859,409	36.192
16	557.250,364 676.882,951	17	557.355,0 676.913,0	108.865
18	557.428,605 676.936,212	19	557.450,951 676.951,553	27.105
20	557.455,953 676.954,055	21	557.456,62 676.962,226	8.198
22	557.455,219 676.971,634	23	557.454,286 676.977,901	6.336
24	557.444,614 676.995,577	25	557.420,742 677.016,493	31.739
26	557.409,595 677.026,26	1	557.382,498 677.051,44	36.991

** Lungimile segmentelor sunt determinate în planul de proiecţie Stereo 70 şi sunt rotunjite la 1 milimetru.
*** Distanţa dintre puncte este formată din segmente cumulate ce sunt mai mici decât valoarea 1 milimetru.

Document care conține date cu caracter personal, protejat de prevederile Regulamentului (UE) nr. 679/2016 și Legii 190/2018

DATE DESPRE IMOBILUL NR. 5172

Oficiul de Cadastru şi Publicitate Imobiliară SUCEAVA
Biroul de Cadastru şi Publicitate Imobiliară Campulung Moldovenesc

A. Partea I. Descrierea imobilului

TEREN Extravilan

Adresa: Jud. Suceava

Nr. Crt	Nr cadastral Nr. topografic	Suprafaţa* (mp)	Observaţii / Referinţe
A1		25.465	Sector cadastral:9 Teren neimprejmuit; Terenul face parte din parcelele 3328, 3330, 3331, 3332/1

B. Partea II. Proprietari şi acte

Inscrieri privitoare la dreptul de proprietate şi alte drepturi reale		Referinţe
/		
Act Normativ nr. 7, din 13/03/1996 emis de Parlamentul Romaniei (Lege);		
B1	Intabulare, drept de PROPRIETATE, dobandit prin Lege, cota actuala 1/1, cota initiala 1/1	A1
	1) **NEIDENTIFICAT NEIDENTIFICAT**, Lipsa C.N.P.	
Act Administrativ nr. 3089, din 21/03/2023 emis de Primaria Vama (Adeverinta proprietate);		
B2	Se notează posesia faptică.	A1
	1) **MOROSAN COCA DAFINA** 2) **MOROSAN Cristian Andrei** 3) **MOROȘAN ANA MARIA** 4) **MOROȘAN MARIA GEORGETA** 5) **MOROȘAN Constantin**	

C. Partea III. SARCINI .

Inscrieri privind dezmembramintele dreptului de proprietate, drepturi reale de garanţie şi sarcini	Referinţe
NU SUNT	

Anexa Nr. 1 La Partea I

Teren

Nr cadastral	Suprafaţa (mp)*	Observaţii / Referinţe
	25.465	Terenul face parte din parcelele 3328, 3330, 3331, 3332/1

* Suprafaţa este determinată in planul de proiecţie Stereo 70.

DETALII LINIARE IMOBIL

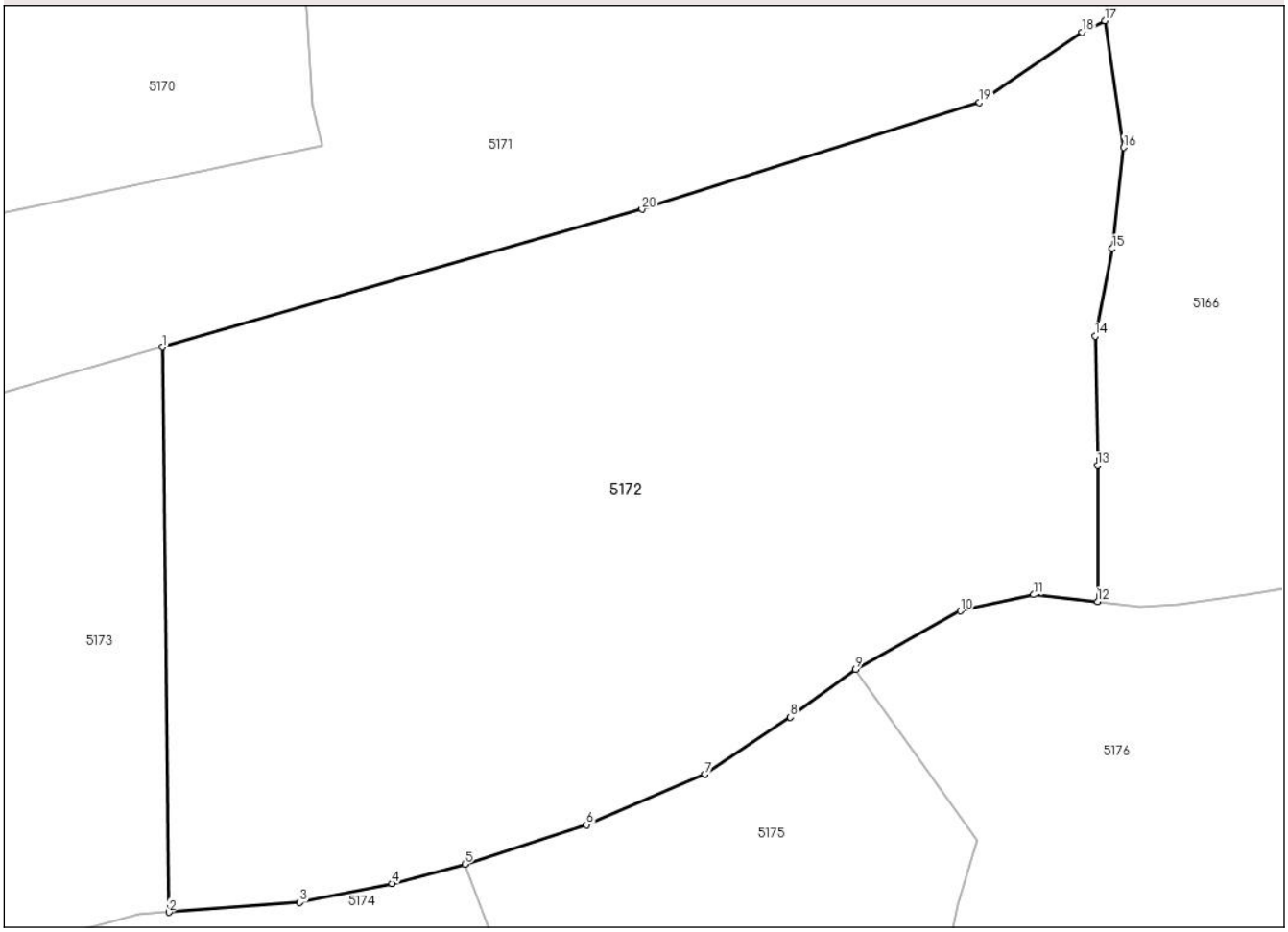

Date referitoare la teren

Crt	Categorie folosință	Intra vilan	Suprafaţa (mp)	Tarla	Parcelă	Nr. topo	Observaţii / Referinţe
1	faneata	NU	25.465	ARINIȘ	-	-	

Lungime Segmente
1) Valorile lungimilor segmentelor sunt obţinute din proiecţie în plan.

Punct început	X / Y	Punct sfârşit	X / Y	Lungime segment (** (m)
1	557.250,364 676.882,951	2	557.251,797 676.759,832	123.128
2	557.251,797 676.759,832	3	557.280,332 676.761,999	28.617
3	557.280,332 676.761,999	4	557.300,482 676.766,112	20.565
4	557.300,482 676.766,112	5	557.316,351 676.770,3	16.413
5	557.316,351 676.770,3	6	557.342,884 676.778,897	27.891

Document care conține date cu caracter personal, protejat de prevederile Regulamentului (UE) nr. 679/2016 și Legii 190/2018

Punct început	X / Y	Punct sfârşit	X / Y	Lungime segment (** (m)
6	557.342,884 676.778,897	7	557.368,675 676.789,866	28.027
7	557.368,675 676.789,866	8	557.387,352 676.802,317	22.446
8	557.387,352 676.802,317	9	557.401,582 676.812,693	17.611
9	557.401,582 676.812,693	10	557.424,409 676.825,44	26.145
10	557.424,409 676.825,44	11	557.440,417 676.828,997	16.399
11	557.440,417 676.828,997	12	557.454,351 676.827,515	14.012
12	557.454,351 676.827,515	13	557.454,327 676.857,128	29.613
13	557.454,327 676.857,128	14	557.453,827 676.885,393	28.269
14	557.453,827 676.885,393	15	557.457,579 676.904,403	19.377
15	557.457,579 676.904,403	16	557.460,08 676.926,415	22.153
16	557.460,08 676.926,415	17	557.455,953 676.954,055	27.946
17	557.455,953 676.954,055	18	557.450,951 676.951,553	5.593
18	557.450,951 676.951,553	19	557.428,605 676.936,212	27.105
19	557.428,605 676.936,212	20	557.355,0 676.913,0	77.179
20	557.355,0 676.913,0	1	557.250,364 676.882,951	108.865

** Lungimile segmentelor sunt determinate în planul de proiecţie Stereo 70 şi sunt rotunjite la 1 milimetru.
*** Distanţa dintre puncte este formată din segmente cumulate ce sunt mai mici decât valoarea 1 milimetru.

Document care conține date cu caracter personal, protejat de prevederile Regulamentului (UE) nr. 679/2016 și Legii 190/2018

DATE DESPRE IMOBILUL NR. 5173

Oficiul de Cadastru şi Publicitate Imobiliară SUCEAVA
Biroul de Cadastru şi Publicitate Imobiliară Campulung Moldovenesc

A. Partea I. Descrierea imobilului

TEREN Extravilan

Adresa: Jud. Suceava

Nr. Crt	Nr cadastral Nr. topografic	Suprafaţa* (mp)	Observaţii / Referinţe
A1		10.609	Sector cadastral:9 Teren neimprejmuit; Terenul face parte din parcela 3328, 3703/1

B. Partea II. Proprietari şi acte

Inscrieri privitoare la dreptul de proprietate şi alte drepturi reale		Referinţe
/		
Act Normativ nr. 7, din 13/03/1996 emis de Parlamentul Romaniei (Lege);		
B1	Intabulare, drept de PROPRIETATE, dobandit prin Lege, cota actuala 1/1, cota initiala 1/1	A1
	1) **NEIDENTIFICAT NEIDENTIFICAT**, Lipsa C.N.P.	
Act Administrativ nr. 3090, din 21/03/2023 emis de Primaria Vama (Adeverinta proprietate);		
B2	Se notează posesia faptică	A1
	1) **MOROȘAN COCA DAFINA** 2) **MOROSAN Cristian Andrei** 3) **MOROȘAN ANA MARIA** 4) **MOROȘAN MARIA GEORGETA** 5) **MOROȘAN Constantin**	

C. Partea III. SARCINI .

Inscrieri privind dezmembramintele dreptului de proprietate, drepturi reale de garanţie şi sarcini	Referinţe
NU SUNT	

Document care conține date cu caracter personal, protejat de prevederile Regulamentului (UE) nr. 679/2016 și Legii 190/2018

Anexa Nr. 1 La Partea I

Teren

Nr cadastral	Suprafaţa (mp)*	Observaţii / Referinţe
	10.609	Terenul face parte din parcela 3328, 3703/1

* Suprafaţa este determinată in planul de proiecţie Stereo 70.

DETALII LINIARE IMOBIL

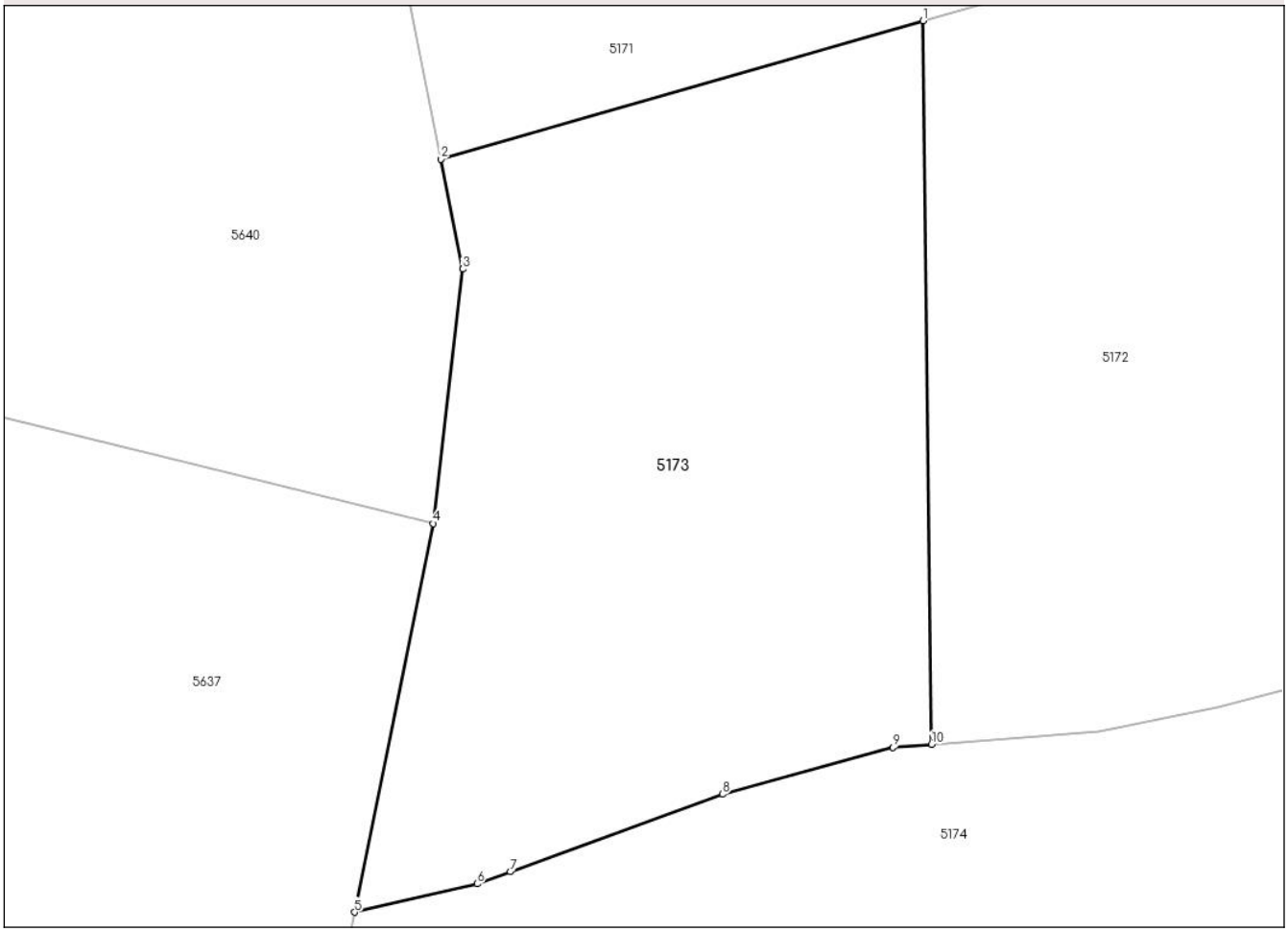

Date referitoare la teren

Crt	Categorie folosință	Intra vilan	Suprafaţa (mp)	Tarla	Parcelă	Nr. topo	Observaţii / Referinţe
1	faneata	NU	10.609	ARINIȘ	-	-	

Lungime Segmente
1) Valorile lungimilor segmentelor sunt obţinute din proiecţie în plan.

Punct început	X / Y	Punct sfârşit	X / Y	Lungime segment (** (m)
1	557.250,364 676.882,951	2	557.168,192 676.859,409	85.479
2	557.168,192 676.859,409	3	557.171,935 676.840,693	19.086
3	557.171,935 676.840,693	4	557.166,918 676.797,415	43.568
4	557.166,918 676.797,415	5	557.153,512 676.731,28	67.48
5	557.153,512 676.731,28	6	557.174,381 676.736,093	21.417

Document care conține date cu caracter personal, protejat de prevederile Regulamentului (UE) nr. 679/2016 și Legii 190/2018

Punct început	X / Y	Punct sfârşit	X / Y	Lungime segment (** (m)
6	557.174,381 676.736,093	7	557.180,02 676.738,151	6.003
7	557.180,02 676.738,151	8	557.216,202 676.751,359	38.518
8	557.216,202 676.751,359	9	557.245,202 676.759,331	30.076
9	557.245,202 676.759,331	10	557.251,797 676.759,832	6.614
10	557.251,797 676.759,832	1	557.250,364 676.882,951	123.128

** Lungimile segmentelor sunt determinate în planul de proiecţie Stereo 70 şi sunt rotunjite la 1 milimetru.
*** Distanţa dintre puncte este formată din segmente cumulate ce sunt mai mici decât valoarea 1 milimetru.

Document care conține date cu caracter personal, protejat de prevederile Regulamentului (UE) nr. 679/2016 și Legii 190/2018

DATE DESPRE IMOBILUL NR. 5174

Oficiul de Cadastru şi Publicitate Imobiliară SUCEAVA
Biroul de Cadastru şi Publicitate Imobiliară Campulung Moldovenesc

A. Partea I. Descrierea imobilului

TEREN Extravilan

Adresa: Jud. Suceava

Nr. Crt	Nr cadastral Nr. topografic	Suprafaţa* (mp)	Observaţii / Referinţe
A1		26.148	Sector cadastral:9 Teren neimprejmuit; Terenul face parte din parcelele 3703/1, 3328, 3326

B. Partea II. Proprietari şi acte

Inscrieri privitoare la dreptul de proprietate şi alte drepturi reale		Referinţe
/		
Act Normativ nr. 7, din 13/03/1996 emis de Parlamentul Romaniei (Lege);		
B1	Intabulare, drept de PROPRIETATE, dobandit prin Lege, cota actuala 1/1, cota initiala 1/1	A1
	1) **NEIDENTIFICAT NEIDENTIFICAT**, Lipsa C.N.P.	
Act Administrativ nr. 3073, din 21/03/2023 emis de Primaria Vama (Adeverinta proprietate);		
B2	Se notează posesia faptică.	A1
	1) **BALTAG Vasile Dorin**	

C. Partea III. SARCINI .

Inscrieri privind dezmembramintele dreptului de proprietate, drepturi reale de garanţie şi sarcini	Referinţe
NU SUNT	

Anexa Nr. 1 La Partea I

Teren

Nr cadastral	Suprafaţa (mp)*	Observaţii / Referinţe
	26.148	Terenul face parte din parcelele 3703/1, 3328, 3326

* Suprafaţa este determinată in planul de proiecţie Stereo 70.

DETALII LINIARE IMOBIL

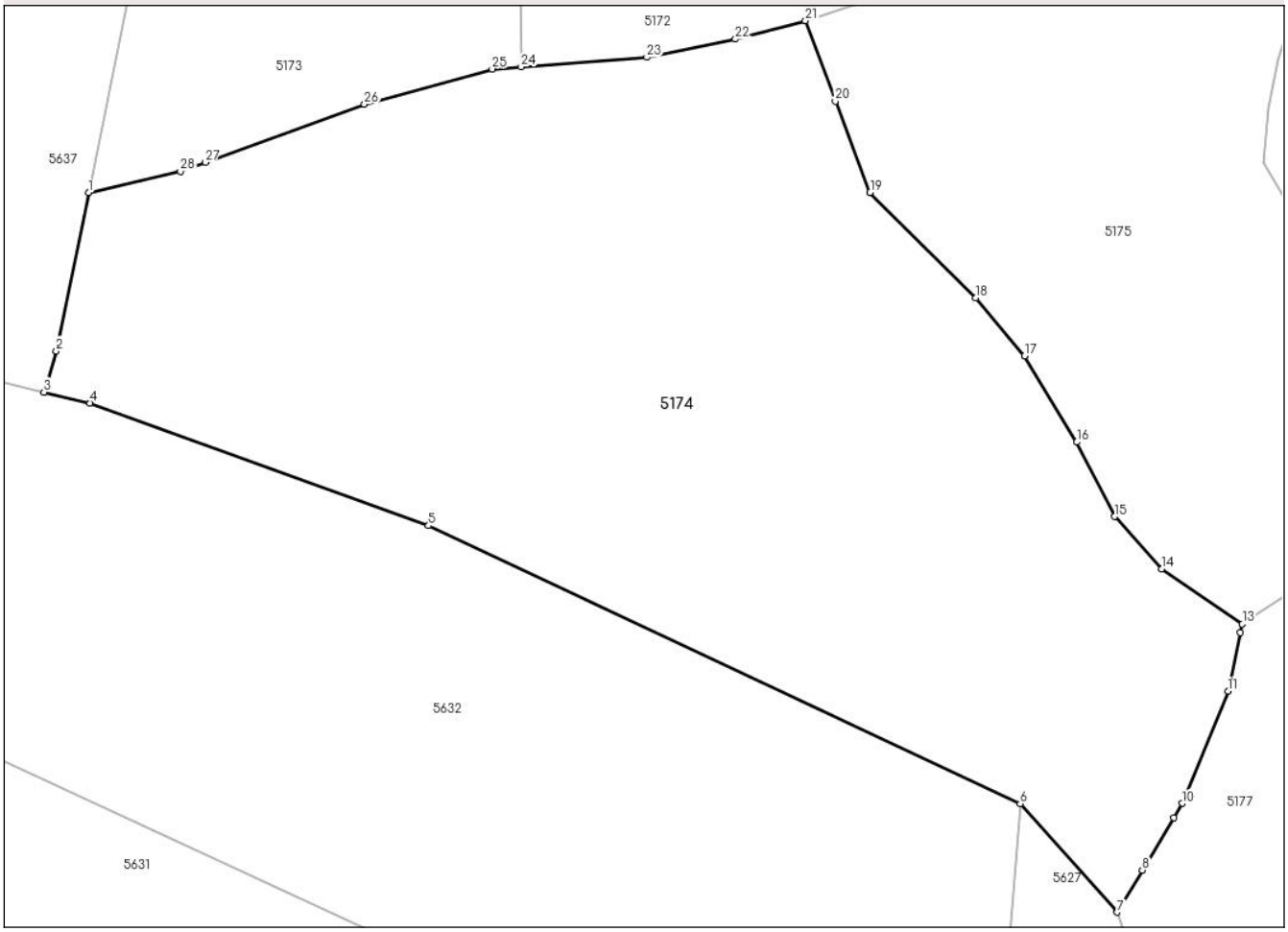

Date referitoare la teren

Crt	Categorie folosință	Intra vilan	Suprafaţa (mp)	Tarla	Parcelă	Nr. topo	Observaţii / Referinţe
1	pasune	NU	26.148	ARINIȘ	1P	-	

Lungime Segmente

1) Valorile lungimilor segmentelor sunt obţinute din proiecţie în plan.

Punct început	X / Y	Punct sfârşit	X / Y	Lungime segment (** (m)
1	557.153,512 676.731,28	2	557.146,232 676.695,365	36.646
3	557.143,382 676.686,046	4	557.153,909 676.683,538	10.822
5	557.230,739 676.655,717	6	557.365,126 676.592,661	148.445
7	557.387,214 676.568,036	8	557.392,897 676.577,555	11.087
9	557.400,018 676.589,484	10	557.401,952 676.592,724	3.773

Punct început	X / Y	Punct sfârşit	X / Y	Lungime segment (** (m)
2	557.146,232 676.695,365	3	557.143,382 676.686,046	9.745
4	557.153,909 676.683,538	5	557.230,739 676.655,717	81.712
6	557.365,126 676.592,661	7	557.387,214 676.568,036	33.079
8	557.392,897 676.577,555	9	557.400,018 676.589,484	13.892
10	557.401,952 676.592,724	11	557.412,328 676.618,219	27.526

Document care conține date cu caracter personal, protejat de prevederile Regulamentului (UE) nr. 679/2016 și Legii 190/2018

Punct început	X / Y	Punct sfârşit	X / Y	Lungime segment (** (m)
11	557.412,328 676.618,219	12	557.415,17 676.631,426	13.51
13	557.415,594 676.633,396	14	557.397,283 676.645,937	22.194
15	557.386,611 676.657,795	16	557.378,014 676.674,693	18.959
17	557.366,156 676.694,259	18	557.355,0 676.707,4	17.237
19	557.331,055 676.731,345	20	557.323,17 676.752,068	22.172
21	557.316,351 676.770,3	22	557.300,482 676.766,112	16.413
23	557.280,332 676.761,999	24	557.251,797 676.759,832	28.617
25	557.245,202 676.759,331	26	557.216,202 676.751,359	30.076
27	557.180,02 676.738,151	28	557.174,381 676.736,093	6.003

Punct început	X / Y	Punct sfârşit	X / Y	Lungime segment (** (m)
12	557.415,17 676.631,426	13	557.415,594 676.633,396	2.015
14	557.397,283 676.645,937	15	557.386,611 676.657,795	15.954
16	557.378,014 676.674,693	17	557.366,156 676.694,259	22.879
18	557.355,0 676.707,4	19	557.331,055 676.731,345	33.863
20	557.323,17 676.752,068	21	557.316,351 676.770,3	19.465
22	557.300,482 676.766,112	23	557.280,332 676.761,999	20.565
24	557.251,797 676.759,832	25	557.245,202 676.759,331	6.614
26	557.216,202 676.751,359	27	557.180,02 676.738,151	38.518
28	557.174,381 676.736,093	1	557.153,512 676.731,28	21.417

** Lungimile segmentelor sunt determinate în planul de proiecţie Stereo 70 şi sunt rotunjite la 1 milimetru.
*** Distanţa dintre puncte este formată din segmente cumulate ce sunt mai mici decât valoarea 1 milimetru.

Document care conține date cu caracter personal, protejat de prevederile Regulamentului (UE) nr. 679/2016 și Legii 190/2018

DATE DESPRE IMOBILUL NR. 5175

Oficiul de Cadastru şi Publicitate Imobiliară SUCEAVA
Biroul de Cadastru şi Publicitate Imobiliară Campulung Moldovenesc

A. Partea I. Descrierea imobilului

TEREN Extravilan

Adresa: Jud. Suceava

Nr. Crt	Nr cadastral Nr. topografic	Suprafaţa* (mp)	Observaţii / Referinţe
A1		12.146	Sector cadastral:9 Teren neimprejmuit; Terenul face parte din parcelele 3328, 3330, 3331, 3327

B. Partea II. Proprietari şi acte

Inscrieri privitoare la dreptul de proprietate şi alte drepturi reale		Referinţe
/		
Act Normativ nr. 7, din 13/03/1996 emis de Parlamentul Romaniei (Lege);		
B1	Inscrierea provizorie, drept de PROPRIETATE, dobandit prin Lege, cota actuala 1/1, cota initiala 1/1	A1
	1) **COMUNA VAMA**, CIF:4326698	

C. Partea III. SARCINI .

Inscrieri privind dezmembramintele dreptului de proprietate, drepturi reale de garanţie şi sarcini	Referinţe
NU SUNT	

Anexa Nr. 1 La Partea I

Teren

Nr cadastral	Suprafaţa (mp)*	Observaţii / Referinţe
	12.146	Terenul face parte din parcelele 3328, 3330, 3331, 3327

* Suprafaţa este determinată in planul de proiecţie Stereo 70.

DETALII LINIARE IMOBIL

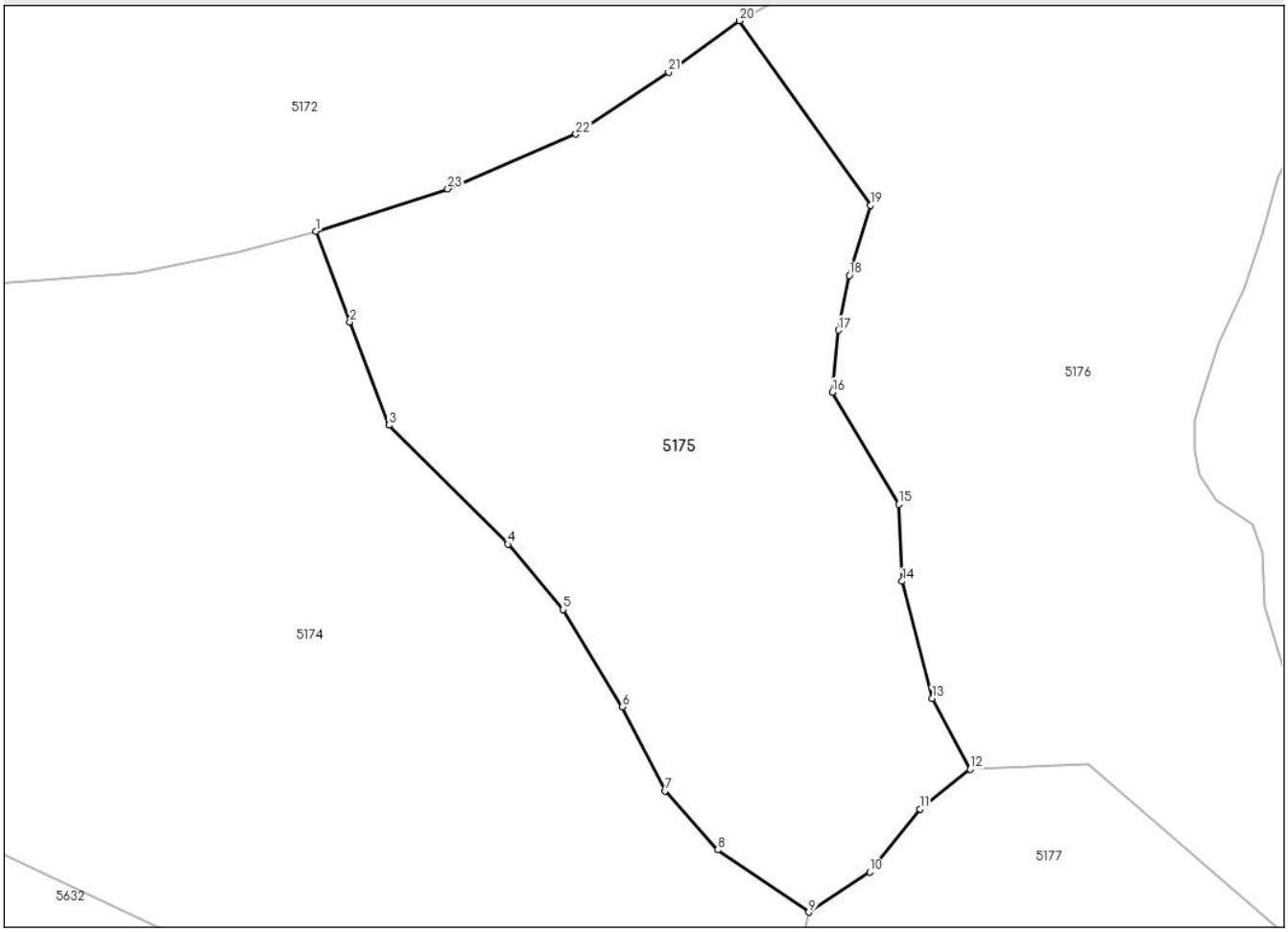

Date referitoare la teren

Crt	Categorie folosință	Intra vilan	Suprafaţa (mp)	Tarla	Parcelă	Nr. topo	Observaţii / Referinţe
1	faneata	NU	12.146	ARINIȘ	1F	-	

Lungime Segmente

1) Valorile lungimilor segmentelor sunt obţinute din proiecţie în plan.

Punct început	X / Y	Punct sfârşit	X / Y	Lungime segment (** (m)
1	557.316,351 676.770,3	2	557.323,17 676.752,068	19.465
3	557.331,055 676.731,345	4	557.355,0 676.707,4	33.863
5	557.366,156 676.694,259	6	557.378,014 676.674,693	22.879
7	557.386,611 676.657,795	8	557.397,283 676.645,937	15.954
9	557.415,594 676.633,396	10	557.427,854 676.641,462	14.675

Punct început	X / Y	Punct sfârşit	X / Y	Lungime segment (** (m)
2	557.323,17 676.752,068	3	557.331,055 676.731,345	22.172
4	557.355,0 676.707,4	5	557.366,156 676.694,259	17.237
6	557.378,014 676.674,693	7	557.386,611 676.657,795	18.959
8	557.397,283 676.645,937	9	557.415,594 676.633,396	22.194
10	557.427,854 676.641,462	11	557.437,969 676.654,16	16.234

Document care conține date cu caracter personal, protejat de prevederile Regulamentului (UE) nr. 679/2016 și Legii 190/2018

Punct început	X / Y	Punct sfârşit	X / Y	Lungime segment (** (m)
11	557.437,969 676.654,16	12	557.448,084 676.662,123	12.874
13	557.440,431 676.676,422	14	557.434,378 676.699,961	24.305
15	557.433,705 676.715,43	16	557.420,333 676.737,986	26.222
17	557.421,518 676.750,437	18	557.423,761 676.761,477	11.266
19	557.428,001 676.775,543	20	557.401,582 676.812,693	45.586
21	557.387,352 676.802,317	22	557.368,675 676.789,866	22.446
23	557.342,884 676.778,897	1	557.316,351 676.770,3	27.891

Punct început	X / Y	Punct sfârşit	X / Y	Lungime segment (** (m)
12	557.448,084 676.662,123	13	557.440,431 676.676,422	16.218
14	557.434,378 676.699,961	15	557.433,705 676.715,43	15.483
16	557.420,333 676.737,986	17	557.421,518 676.750,437	12.507
18	557.423,761 676.761,477	19	557.428,001 676.775,543	14.691
20	557.401,582 676.812,693	21	557.387,352 676.802,317	17.611
22	557.368,675 676.789,866	23	557.342,884 676.778,897	28.027

** Lungimile segmentelor sunt determinate în planul de proiecţie Stereo 70 şi sunt rotunjite la 1 milimetru.
*** Distanţa dintre puncte este formată din segmente cumulate ce sunt mai mici decât valoarea 1 milimetru.

Document care conține date cu caracter personal, protejat de prevederile Regulamentului (UE) nr. 679/2016 și Legii 190/2018

DATE DESPRE IMOBILUL NR. 5176

Oficiul de Cadastru şi Publicitate Imobiliară SUCEAVA
Biroul de Cadastru şi Publicitate Imobiliară Campulung Moldovenesc

A. Partea I. Descrierea imobilului

TEREN Extravilan

Adresa: Jud. Suceava

Nr. Crt	Nr cadastral Nr. topografic	Suprafaţa* (mp)	Observaţii / Referinţe
A1		15.570	Sector cadastral:9 Teren neimprejmuit; Terenul face parte din parcela 3332/2, 3331, 3332/1,

B. Partea II. Proprietari şi acte

Inscrieri privitoare la dreptul de proprietate şi alte drepturi reale		Referinţe
/		
Act Normativ nr. 7, din 13/03/1996 emis de Parlamentul Romaniei (Lege);		
B1	Inscrierea provizorie, drept de PROPRIETATE, dobandit prin Lege, cota actuala 1/1, cota initiala 1/1	A1
	1) **COMUNA VAMA**, CIF:4326698	

C. Partea III. SARCINI .

Inscrieri privind dezmembramintele dreptului de proprietate, drepturi reale de garanţie şi sarcini	Referinţe
NU SUNT	

Document care conține date cu caracter personal, protejat de prevederile Regulamentului (UE) nr. 679/2016 și Legii 190/2018

Anexa Nr. 1 La Partea I

Teren

Nr cadastral	Suprafaţa (mp)*	Observaţii / Referinţe
	15.570	Terenul face parte din parcela 3332/2, 3331, 3332/1,

* Suprafaţa este determinată in planul de proiecţie Stereo 70.

DETALII LINIARE IMOBIL

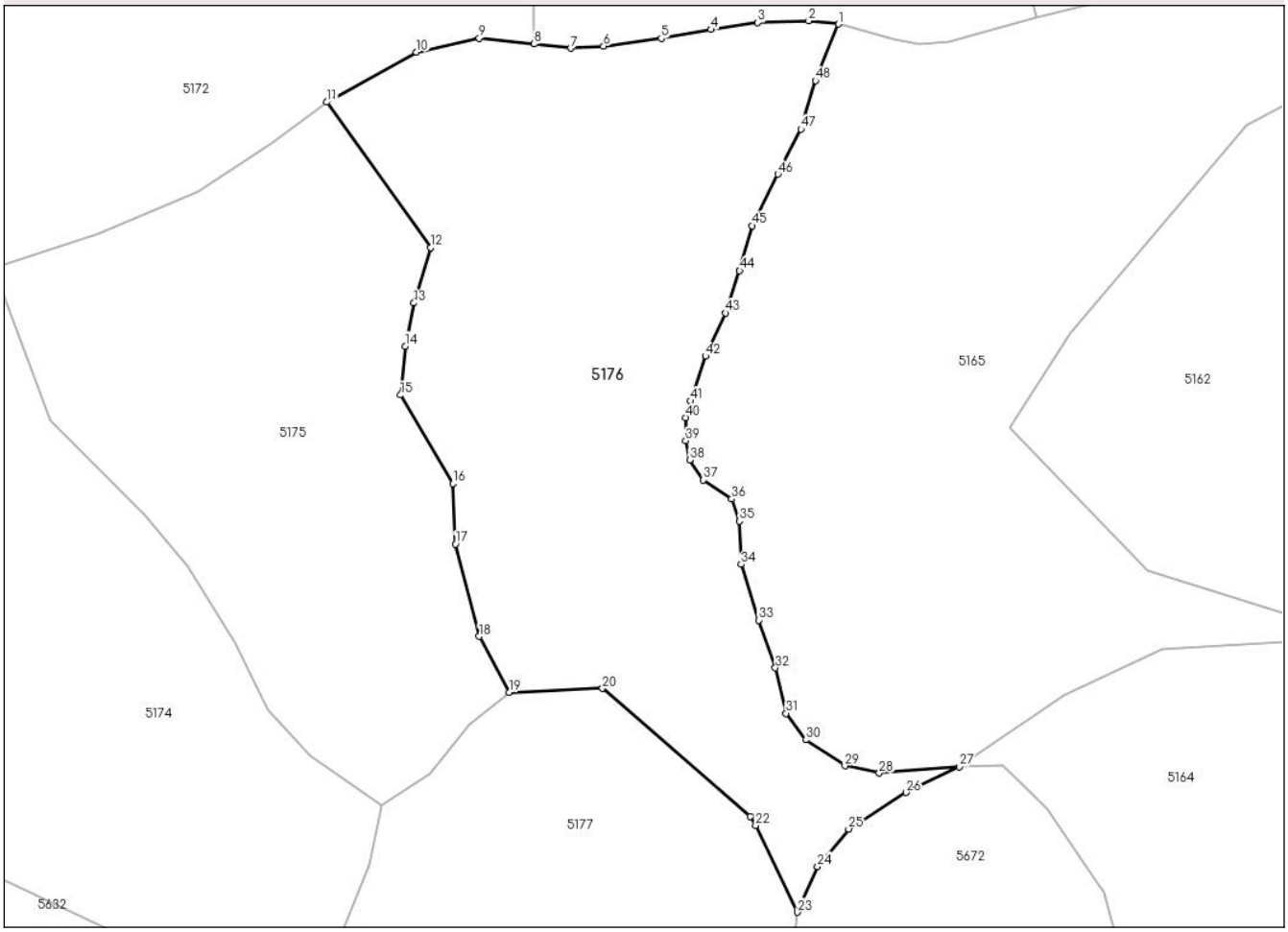

Date referitoare la teren

Crt	Categorie folosință	Intra vilan	Suprafaţa (mp)	Tarla	Parcelă	Nr. topo	Observaţii / Referinţe
1	pasune	NU	15.570	ARINIȘ	1F	-	

Lungime Segmente

1) Valorile lungimilor segmentelor sunt obţinute din proiecţie în plan.

Punct început	X / Y	Punct sfârşit	X / Y	Lungime segment
1	557.532,181 676.832,573	2	557.524,552 676.833,449	7.679
4	557.499,664 676.831,198	5	557.486,907 676.828,947	12.954
7	557.463,77 676.826,445	8	557.454,351 676.827,515	9.48
10	557.424,409 676.825,44	11	557.401,582 676.812,693	26.145
13	557.423,761 676.761,477	14	557.421,518 676.750,437	11.266
16	557.433,705 676.715,43	17	557.434,378 676.699,961	15.483

Punct început	X / Y	Punct sfârşit	X / Y	Lungime segment
2	557.524,552 676.833,449	3	557.511,545 676.832,949	13.017
5	557.486,907 676.828,947	6	557.472,149 676.826,945	14.893
8	557.454,351 676.827,515	9	557.440,417 676.828,997	14.012
11	557.401,582 676.812,693	12	557.428,001 676.775,543	45.586
14	557.421,518 676.750,437	15	557.420,333 676.737,986	12.507
17	557.434,378 676.699,961	18	557.440,431 676.676,422	24.305

Punct început	X / Y	Punct sfârşit	X / Y	Lungime segment
3	557.511,545 676.832,949	4	557.499,664 676.831,198	12.01
6	557.472,149 676.826,945	7	557.463,77 676.826,445	8.394
9	557.440,417 676.828,997	10	557.424,409 676.825,44	16.399
12	557.428,001 676.775,543	13	557.423,761 676.761,477	14.691
15	557.420,333 676.737,986	16	557.433,705 676.715,43	26.222
18	557.440,431 676.676,422	19	557.448,084 676.662,123	16.218

Document care conține date cu caracter personal, protejat de prevederile Regulamentului (UE) nr. 679/2016 și Legii 190/2018

Punct început	X / Y	Punct sfârşit	X / Y	Lungime segment
19	557.448,084 676.662,123	20	557.471,895 676.663,158	23.833
22	557.511,045 676.628,215	23	557.521,679 676.606,083	24.554
25	557.534,738 676.627,303	26	557.549,429 676.636,631	17.402
28	557.542,562 676.641,534	29	557.533,807 676.643,41	8.953
31	557.518,799 676.656,793	32	557.516,048 676.668,424	11.952
34	557.507,293 676.694,813	35	557.506,918 676.705,819	11.012
37	557.497,663 676.716,324	38	557.494,161 676.721,452	6.209
40	557.493,161 676.732,208	41	557.494,411 676.736,46	4.432
43	557.503,291 676.758,909	44	557.506,918 676.769,665	11.351
46	557.516,673 676.794,303	47	557.522,551 676.805,809	12.921

Punct început	X / Y	Punct sfârşit	X / Y	Lungime segment
20	557.471,895 676.663,158	21	557.509,601 676.630,536	49.859
23	557.521,679 676.606,083	24	557.526,809 676.617,742	12.738
26	557.549,429 676.636,631	27	557.562,954 676.643,16	15.018
29	557.533,807 676.643,41	30	557.523,802 676.650,039	12.002
32	557.516,048 676.668,424	33	557.511,795 676.680,555	12.855
35	557.506,918 676.705,819	36	557.504,917 676.711,447	5.973
38	557.494,161 676.721,452	39	557.493,161 676.726,33	4.979
41	557.494,411 676.736,46	42	557.498,163 676.747,903	12.043
44	557.506,918 676.769,665	45	557.510,045 676.781,171	11.923
47	557.522,551 676.805,809	48	557.526,303 676.818,191	12.938

Punct început	X / Y	Punct sfârşit	X / Y	Lungime segment
21	557.509,601 676.630,536	22	557.511,045 676.628,215	2.734
24	557.526,809 676.617,742	25	557.534,738 676.627,303	12.42
27	557.562,954 676.643,16	28	557.542,562 676.641,534	20.456
30	557.523,802 676.650,039	31	557.518,799 676.656,793	8.405
33	557.511,795 676.680,555	34	557.507,293 676.694,813	14.952
36	557.504,917 676.711,447	37	557.497,663 676.716,324	8.741
39	557.493,161 676.726,33	40	557.493,161 676.732,208	5.878
42	557.498,163 676.747,903	43	557.503,291 676.758,909	12.142
45	557.510,045 676.781,171	46	557.516,673 676.794,303	14.71
48	557.526,303 676.818,191	1	557.532,181 676.832,573	15.537

**** Lungimile segmentelor sunt determinate în planul de proiecţie Stereo 70 şi sunt rotunjite la 1 milimetru.**
***** Distanţa dintre puncte este formată din segmente cumulate ce sunt mai mici decât valoarea 1 milimetru.**

Document care conține date cu caracter personal, protejat de prevederile Regulamentului (UE) nr. 679/2016 și Legii 190/2018

DATE DESPRE IMOBILUL NR. 5177

Oficiul de Cadastru şi Publicitate Imobiliară SUCEAVA
Biroul de Cadastru şi Publicitate Imobiliară Campulung Moldovenesc

A. Partea I. Descrierea imobilului

TEREN Extravilan

Adresa: Jud. Suceava

Nr. Crt	Nr cadastral Nr. topografic	Suprafaţa* (mp)	Observaţii / Referinţe
A1		13.200	Sector cadastral:9 Teren neimprejmuit; Terenul face parte din parcelele 3331, 3327, 3326, 3333/2

B. Partea II. Proprietari şi acte

Inscrieri privitoare la dreptul de proprietate şi alte drepturi reale		Referinţe
/		
Act Notarial nr. 21, din 09/03/2005 emis de NP Dorina Rotaru (Certificat de mostenitor);		
B1	Intabulare, drept de PROPRIETATE, dobandit prin Succesiune, cota actuala 1/4, cota initiala 1/1	A1
	1) **FARAON Veronica**	
B2	Intabulare, drept de PROPRIETATE, dobandit prin Succesiune, cota actuala 3/4, cota initiala 1/1	A1
	1) **FARAON ALINA-CORNELIA**	

C. Partea III. SARCINI .

Inscrieri privind dezmembramintele dreptului de proprietate, drepturi reale de garanţie şi sarcini	Referinţe
NU SUNT	

Document care conține date cu caracter personal, protejat de prevederile Regulamentului (UE) nr. 679/2016 și Legii 190/2018

Anexa Nr. 1 La Partea I

Teren

Nr cadastral	Suprafaţa (mp)*	Observaţii / Referinţe
	13.200	Terenul face parte din parcelele 3331, 3327, 3326, 3333/2

* Suprafaţa este determinată in planul de proiecţie Stereo 70.

DETALII LINIARE IMOBIL

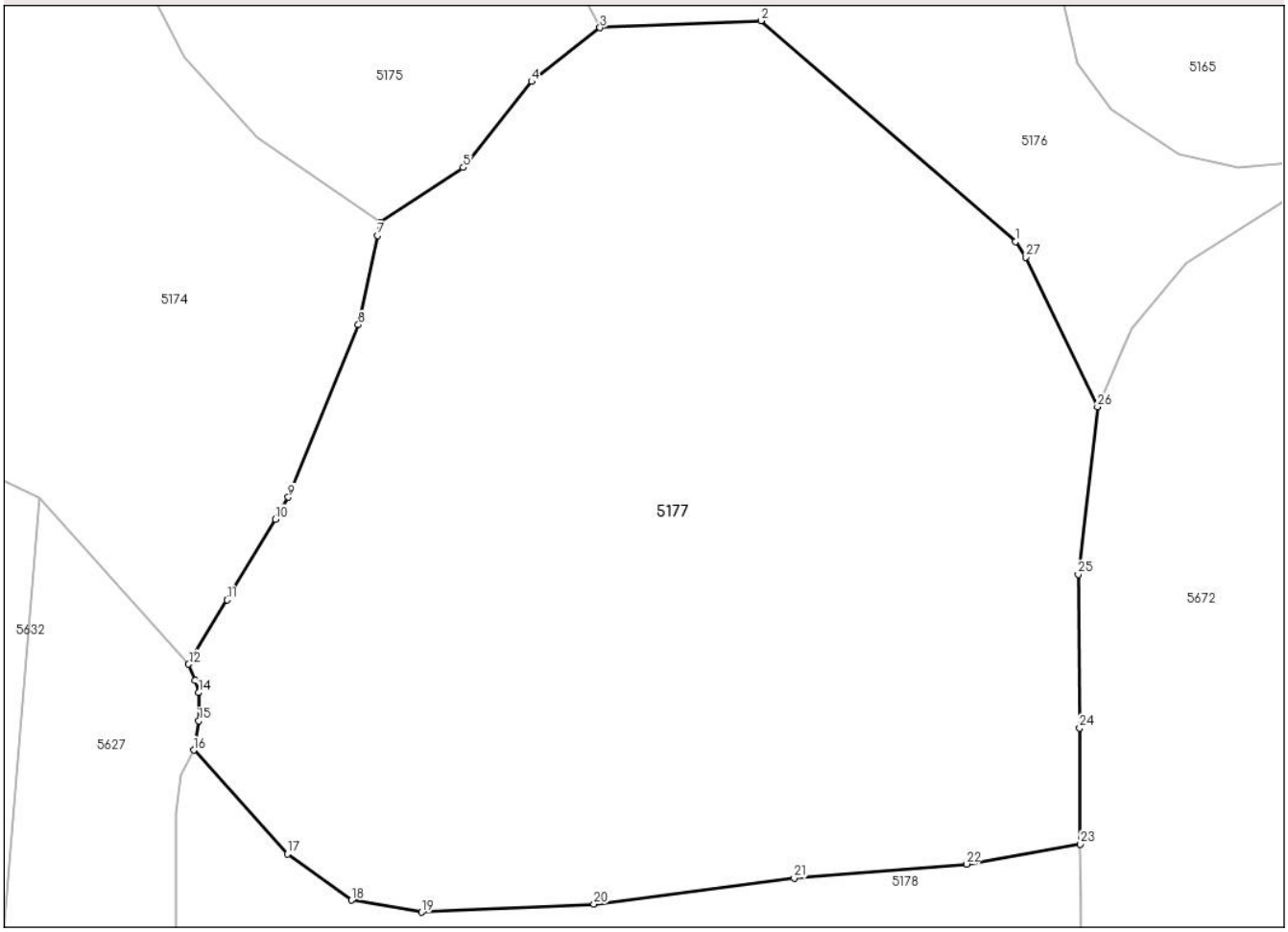

Date referitoare la teren

Crt	Categorie folosință	Intra vilan	Suprafaţa (mp)	Tarla	Parcelă	Nr. topo	Observaţii / Referinţe
1	faneata	NU	10.000	ARINIȘ	1F	-	
2	neproductiv	NU	3.200	ARINIȘ	1NP	-	

Lungime Segmente

1) Valorile lungimilor segmentelor sunt obţinute din proiecţie în plan.

Punct început	X / Y	Punct sfârşit	X / Y	Lungime segment (** (m)
1	557.509,601 676.630,536	2	557.471,895 676.663,158	49.859
3	557.448,084 676.662,123	4	557.437,969 676.654,16	12.874
5	557.427,854 676.641,462	6	557.415,594 676.633,396	14.675
7	557.415,17 676.631,426	8	557.412,328 676.618,219	13.51

Punct început	X / Y	Punct sfârşit	X / Y	Lungime segment (** (m)
2	557.471,895 676.663,158	3	557.448,084 676.662,123	23.833
4	557.437,969 676.654,16	5	557.427,854 676.641,462	16.234
6	557.415,594 676.633,396	7	557.415,17 676.631,426	2.015
8	557.412,328 676.618,219	9	557.401,952 676.592,724	27.526

Document care conține date cu caracter personal, protejat de prevederile Regulamentului (UE) nr. 679/2016 și Legii 190/2018

Punct început	X / Y	Punct sfârşit	X / Y	Lungime segment (** (m)
9	557.401,952 676.592,724	10	557.400,018 676.589,484	3.773
11	557.392,897 676.577,555	12	557.387,214 676.568,036	11.087
13	557.388,167 676.565,672	14	557.388,706 676.563,857	1.894
15	557.388,706 676.559,678	16	557.387,96 676.555,35	4.392
17	557.401,804 676.539,992	18	557.411,291 676.533,174	11.683
19	557.421,667 676.531,395	20	557.447,162 676.532,581	25.523
21	557.476,807 676.536,435	22	557.502,302 676.538,51	25.579
23	557.519,166 676.541,453	24	557.519,027 676.558,629	17.177
25	557.518,844 676.581,318	26	557.521,679 676.606,083	24.926
27	557.511,045 676.628,215	1	557.509,601 676.630,536	2.734

Punct început	X / Y	Punct sfârşit	X / Y	Lungime segment (** (m)
10	557.400,018 676.589,484	11	557.392,897 676.577,555	13.892
12	557.387,214 676.568,036	13	557.388,167 676.565,672	2.549
14	557.388,706 676.563,857	15	557.388,706 676.559,678	4.179
16	557.387,96 676.555,35	17	557.401,804 676.539,992	20.677
18	557.411,291 676.533,174	19	557.421,667 676.531,395	10.527
20	557.447,162 676.532,581	21	557.476,807 676.536,435	29.895
22	557.502,302 676.538,51	23	557.519,166 676.541,453	17.119
24	557.519,027 676.558,629	25	557.518,844 676.581,318	22.69
26	557.521,679 676.606,083	27	557.511,045 676.628,215	24.554

** Lungimile segmentelor sunt determinate în planul de proiecţie Stereo 70 şi sunt rotunjite la 1 milimetru.
*** Distanţa dintre puncte este formată din segmente cumulate ce sunt mai mici decât valoarea 1 milimetru.

Document care conține date cu caracter personal, protejat de prevederile Regulamentului (UE) nr. 679/2016 și Legii 190/2018

DATE DESPRE IMOBILUL NR. 5178

Oficiul de Cadastru şi Publicitate Imobiliară SUCEAVA
Biroul de Cadastru şi Publicitate Imobiliară Campulung Moldovenesc

A. Partea I. Descrierea imobilului

TEREN Extravilan Nr. CF vechi:3149

Adresa: Jud. Suceava

Nr. Crt	Nr cadastral Nr. topografic	Suprafaţa* (mp)	Observaţii / Referinţe
A1	33105	44.223	Sector cadastral:9 Teren neimprejmuit; Terenul face parte din CF 3149

B. Partea II. Proprietari şi acte

Inscrieri privitoare la dreptul de proprietate şi alte drepturi reale		Referinţe
10114 / 08/08/2016		
Act Notarial nr. 1648, din 06/08/2016 emis de Scraba Luminita Doru Paul;		
B2	Intabulare, drept de PROPRIETATEcu titlu de donatie, dobandit prin Conventie, cota actuala 1/2, cota initiala 1/2	A1
	1) **IOSEP DOINA**	
B3	Intabulare, drept de PROPRIETATEcu titlu de donatie, dobandit prin Conventie, cota actuala 1/2, cota initiala 1/2	A1
	1) **IOSEP DOINEL**	

C. Partea III. SARCINI .

Inscrieri privind dezmembramintele dreptului de proprietate, drepturi reale de garanţie şi sarcini	Referinţe
NU SUNT	

Document care conține date cu caracter personal, protejat de prevederile Regulamentului (UE) nr. 679/2016 și Legii 190/2018

Anexa Nr. 1 La Partea I

Teren

Nr cadastral	Suprafaţa (mp)*	Observaţii / Referinţe
33105	44.223	Terenul face parte din CF 3149

* Suprafaţa este determinată in planul de proiecţie Stereo 70.

DETALII LINIARE IMOBIL

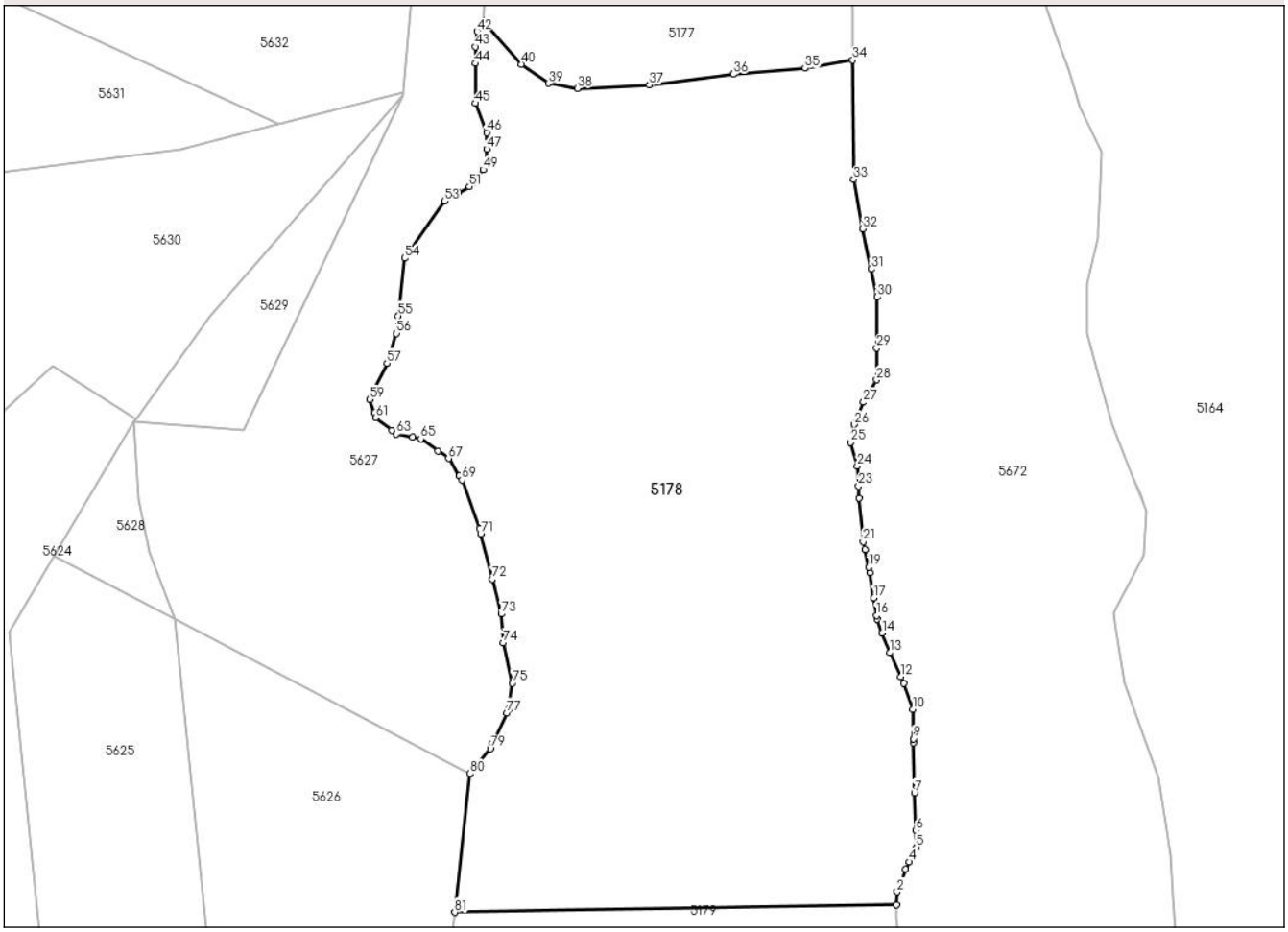

Date referitoare la teren

Crt	Categorie folosință	Intra vilan	Suprafaţa (mp)	Tarla	Parcelă	Nr. topo	Observaţii / Referinţe
1	faneata	NU	23.607	ARINIȘ	1F	3325	
2	faneata	NU	15.750	ARINIȘ	2F	3323	
3	faneata	NU	4.866	ARINIȘ	3F	3322	

Lungime Segmente

1) Valorile lungimilor segmentelor sunt obţinute din proiecţie în plan.

Punct început	X / Y	Punct sfârşit	X / Y	Lungime segment
1	557.534,731 676.242,447	2	557.534,926 676.247,025	4.582
4	557.539,167 676.257,617	5	557.541,677 676.262,839	5.794
7	557.541,081 676.281,942	8	557.540,633 676.299,701	17.765
10	557.540,484 676.311,641	11	557.537,35 676.320,744	9.628

Punct început	X / Y	Punct sfârşit	X / Y	Lungime segment
2	557.534,926 676.247,025	3	557.537,887 676.254,953	8.463
5	557.541,677 676.262,839	6	557.541,496 676.268,638	5.802
8	557.540,633 676.299,701	9	557.540,614 676.301,181	1.48
11	557.537,35 676.320,744	12	557.536,235 676.323,138	2.641

Punct început	X / Y	Punct sfârşit	X / Y	Lungime segment
3	557.537,887 676.254,953	4	557.539,167 676.257,617	2.956
6	557.541,496 676.268,638	7	557.541,081 676.281,942	13.31
9	557.540,614 676.301,181	10	557.540,484 676.311,641	10.46
12	557.536,235 676.323,138	13	557.532,275 676.331,639	9.378

Document care conține date cu caracter personal, protejat de prevederile Regulamentului (UE) nr. 679/2016 și Legii 190/2018

Punct început	X / Y	Punct sfârşit	X / Y	Lungime segment
13	557.532,275 676.331,639	14	557.529,624 676.338,62	7.468
16	557.527,585 676.344,82	17	557.526,638 676.351,002	6.254
19	557.524,847 676.361,881	20	557.523,474 676.368,149	6.416
22	557.521,53 676.386,41	23	557.521,256 676.390,578	4.177
25	557.518,514 676.406,083	26	557.519,739 676.412,378	6.413
28	557.527,649 676.428,197	29	557.527,741 676.439,516	11.319
31	557.525,702 676.467,438	32	557.522,787 676.481,648	14.506
34	557.519,166 676.541,453	35	557.502,302 676.538,51	17.119
37	557.447,162 676.532,581	38	557.421,667 676.531,395	25.523
40	557.401,804 676.539,992	41	557.387,96 676.555,35	20.677
43	557.385,424 676.546,139	44	557.385,424 676.540,221	5.918
46	557.389,501 676.515,757	47	557.389,501 676.509,902	5.855
49	557.388,213 676.502,631	50	557.384,397 676.497,997	6.004
52	557.379,478 676.494,408	53	557.374,494 676.491,485	5.778
55	557.358,159 676.450,865	56	557.357,461 676.444,644	6.26
58	557.349,82 676.425,063	59	557.348,101 676.421,243	4.19
61	557.350,221 676.414,889	62	557.355,854 676.410,348	7.235
64	557.363,186 676.407,901	65	557.366,113 676.407,319	2.984
67	557.375,951 676.400,396	68	557.379,802 676.394,175	7.317
70	557.386,882 676.375,62	71	557.387,365 676.373,723	1.958
73	557.394,592 676.345,378	74	557.395,291 676.335,118	10.284
76	557.397,157 676.311,566	77	557.396,583 676.310,348	1.347
79	557.390,744 676.297,633	80	557.383,462 676.288,846	11.412

Punct început	X / Y	Punct sfârşit	X / Y	Lungime segment
14	557.529,624 676.338,62	15	557.527,798 676.343,429	5.144
17	557.526,638 676.351,002	18	557.525,261 676.359,995	9.097
20	557.523,474 676.368,149	21	557.522,873 676.370,889	2.805
23	557.521,256 676.390,578	24	557.520,784 676.397,752	7.19
26	557.519,739 676.412,378	27	557.523,022 676.420,288	8.564
29	557.527,741 676.439,516	30	557.527,888 676.457,6	18.084
32	557.522,787 676.481,648	33	557.519,508 676.499,137	17.794
35	557.502,302 676.538,51	36	557.476,807 676.536,435	25.579
38	557.421,667 676.531,395	39	557.411,291 676.533,174	10.527
41	557.387,96 676.555,35	42	557.386,02 676.551,619	4.205
44	557.385,424 676.540,221	45	557.385,424 676.526,099	14.122
47	557.389,501 676.509,902	48	557.389,501 676.504,195	5.707
50	557.384,397 676.497,997	51	557.383,276 676.496,636	1.764
53	557.374,494 676.491,485	54	557.360,449 676.471,289	24.6
56	557.357,461 676.444,644	57	557.354,118 676.434,137	11.026
59	557.348,101 676.421,243	60	557.349,665 676.416,556	4.941
62	557.355,854 676.410,348	63	557.357,484 676.409,034	2.094
65	557.366,113 676.407,319	66	557.372,23 676.403,015	7.479
68	557.379,802 676.394,175	69	557.380,688 676.392,745	1.682
71	557.387,365 676.373,723	72	557.391,445 676.357,722	16.513
74	557.395,291 676.335,118	75	557.398,556 676.320,894	14.594
77	557.396,583 676.310,348	78	557.391,56 676.299,673	11.797
80	557.383,462 676.288,846	81	557.378,156 676.239,788	49.345

Punct început	X / Y	Punct sfârşit	X / Y	Lungime segment
15	557.527,798 676.343,429	16	557.527,585 676.344,82	1.408
18	557.525,261 676.359,995	19	557.524,847 676.361,881	1.932
21	557.522,873 676.370,889	22	557.521,53 676.386,41	15.579
24	557.520,784 676.397,752	25	557.518,514 676.406,083	8.634
27	557.523,022 676.420,288	28	557.527,649 676.428,197	9.163
30	557.527,888 676.457,6	31	557.525,702 676.467,438	10.078
33	557.519,508 676.499,137	34	557.519,166 676.541,453	42.317
36	557.476,807 676.536,435	37	557.447,162 676.532,581	29.895
39	557.411,291 676.533,174	40	557.401,804 676.539,992	11.683
42	557.386,02 676.551,619	43	557.385,424 676.546,139	5.513
45	557.385,424 676.526,099	46	557.389,501 676.515,757	11.117
48	557.389,501 676.504,195	49	557.388,213 676.502,631	2.026
51	557.383,276 676.496,636	52	557.379,478 676.494,408	4.403
54	557.360,449 676.471,289	55	557.358,159 676.450,865	20.552
57	557.354,118 676.434,137	58	557.349,82 676.425,063	10.04
60	557.349,665 676.416,556	61	557.350,221 676.414,889	1.758
63	557.357,484 676.409,034	64	557.363,186 676.407,901	5.813
66	557.372,23 676.403,015	67	557.375,951 676.400,396	4.55
69	557.380,688 676.392,745	70	557.386,882 676.375,62	18.211
72	557.391,445 676.357,722	73	557.394,592 676.345,378	12.738
75	557.398,556 676.320,894	76	557.397,157 676.311,566	9.432
78	557.391,56 676.299,673	79	557.390,744 676.297,633	2.197
81	557.378,156 676.239,788	1	557.534,731 676.242,447	156.598

**** Lungimile segmentelor sunt determinate în planul de proiecţie Stereo 70 şi sunt rotunjite la 1 milimetru.**
***** Distanţa dintre puncte este formată din segmente cumulate ce sunt mai mici decât valoarea 1 milimetru.**

Document care conține date cu caracter personal, protejat de prevederile Regulamentului (UE) nr. 679/2016 și Legii 190/2018

DATE DESPRE IMOBILUL NR. 5179

Oficiul de Cadastru şi Publicitate Imobiliară SUCEAVA
Biroul de Cadastru şi Publicitate Imobiliară Campulung Moldovenesc

A. Partea I. Descrierea imobilului

TEREN Extravilan

Adresa: Jud. Suceava

Nr. Crt	Nr cadastral Nr. topografic	Suprafaţa* (mp)	Observaţii / Referinţe
A1		22.416	Sector cadastral:9 Teren neimprejmuit; Terenul face parte din parcelele 3322, 3323, 3321

B. Partea II. Proprietari şi acte

Inscrieri privitoare la dreptul de proprietate şi alte drepturi reale		Referinţe
/		
Act Normativ nr. 7, din 13/03/1996 emis de Parlamentul Romaniei (Lege);		
B1	Inscrierea provizorie, drept de PROPRIETATE, dobandit prin Lege, cota actuala 1/1, cota initiala 1/1	A1
	1) **COMUNA VAMA**, CIF:4326698, .	

C. Partea III. SARCINI .

Inscrieri privind dezmembramintele dreptului de proprietate, drepturi reale de garanţie şi sarcini	Referinţe
NU SUNT	

Document care conține date cu caracter personal, protejat de prevederile Regulamentului (UE) nr. 679/2016 și Legii 190/2018

Anexa Nr. 1 La Partea I

Teren

Nr cadastral	Suprafaţa (mp)*	Observaţii / Referinţe
	22.416	Terenul face parte din parcelele 3322, 3323, 3321

* Suprafaţa este determinată in planul de proiecţie Stereo 70.

DETALII LINIARE IMOBIL

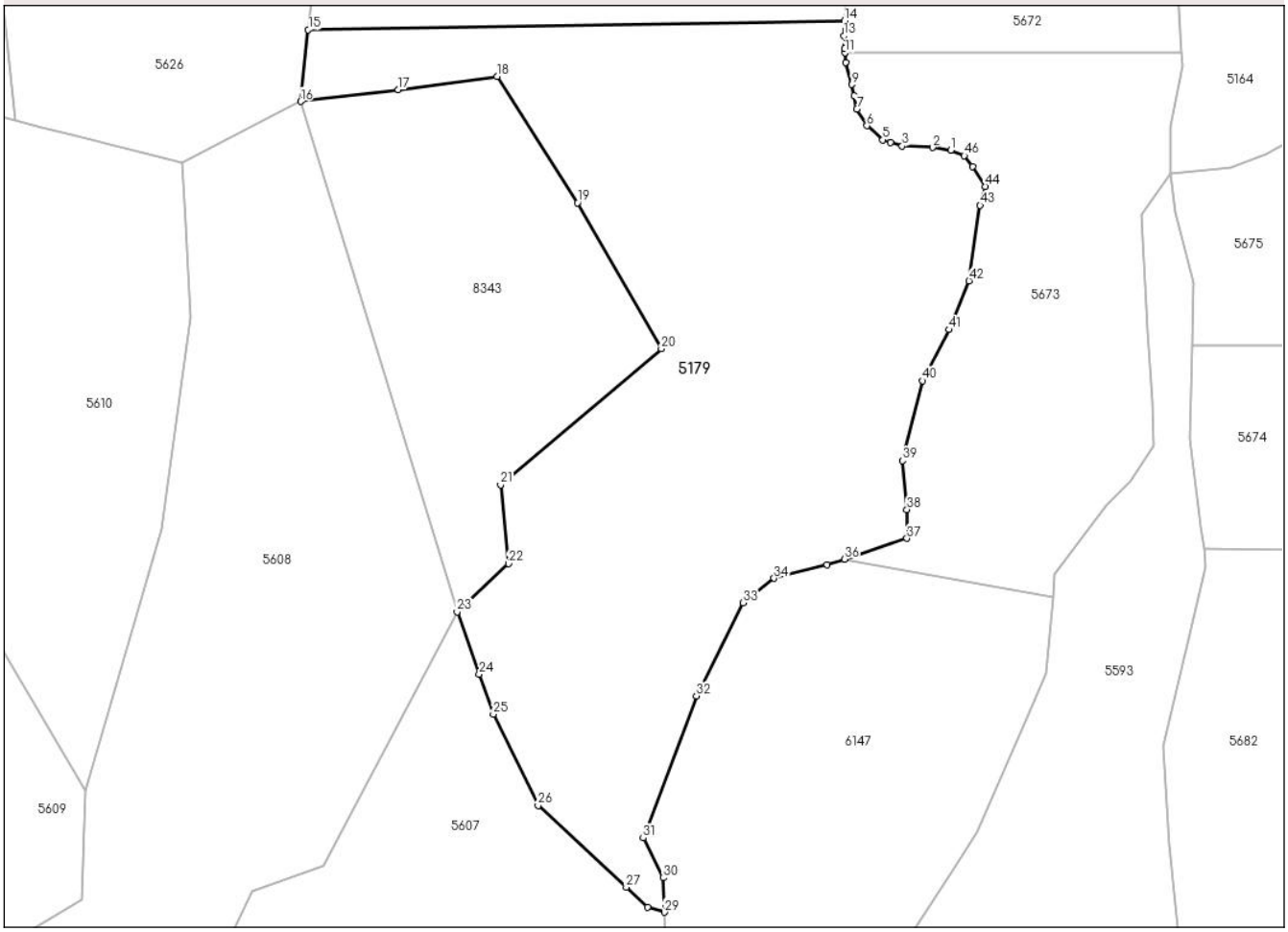

Date referitoare la teren

Crt	Categorie folosință	Intra vilan	Suprafaţa (mp)	Tarla	Parcelă	Nr. topo	Observaţii / Referinţe
1	pasune	NU	22.416	ARINIȘ	1P	-	

Lungime Segmente

1) Valorile lungimilor segmentelor sunt obţinute din proiecţie în plan.

Punct început	X / Y	Punct sfârşit	X / Y	Lungime segment
1	557.565,873 676.204,713	2	557.560,524 676.205,477	5.403
4	557.548,308 676.206,932	5	557.546,006 676.207,674	2.419
7	557.538,365 676.216,652	8	557.537,592 676.220,514	3.938
10	557.535,117 676.230,311	11	557.534,907 676.233,144	2.841
13	557.534,544 676.238,047	14	557.534,731 676.242,447	4.404
16	557.375,897 676.218,899	17	557.404,424 676.222,318	28.731

Punct început	X / Y	Punct sfârşit	X / Y	Lungime segment
2	557.560,524 676.205,477	3	557.551,641 676.205,859	8.891
5	557.546,006 676.207,674	6	557.541,326 676.211,781	6.227
8	557.537,592 676.220,514	9	557.536,932 676.223,816	3.367
11	557.534,907 676.233,144	12	557.534,829 676.234,208	1.066
14	557.534,731 676.242,447	15	557.378,156 676.239,788	156.598
17	557.404,424 676.222,318	18	557.433,282 676.226,216	29.12

Punct început	X / Y	Punct sfârşit	X / Y	Lungime segment
3	557.551,641 676.205,859	4	557.548,308 676.206,932	3.502
6	557.541,326 676.211,781	7	557.538,365 676.216,652	5.701
9	557.536,932 676.223,816	10	557.535,117 676.230,311	6.744
12	557.534,829 676.234,208	13	557.534,544 676.238,047	3.85
15	557.378,156 676.239,788	16	557.375,897 676.218,899	21.01
18	557.433,282 676.226,216	19	557.456,775 676.189,328	43.734

Document care conține date cu caracter personal, protejat de prevederile Regulamentului (UE) nr. 679/2016 și Legii 190/2018

Punct început	X / Y	Punct sfârşit	X / Y	Lungime segment
19	557.456,775 676.189,328	20	557.481,279 676.146,74	49.135
22	557.436,595 676.084,037	23	557.421,642 676.069,983	20.52
25	557.432,228 676.040,116	26	557.445,272 676.013,435	29.699
28	557.477,289 675.983,789	29	557.482,148 675.982,31	5.079
31	557.475,973 676.003,991	32	557.491,515 676.045,436	44.263
34	557.514,18 676.079,757	35	557.529,722 676.083,643	16.02
37	557.553,034 676.091,414	38	557.553,034 676.099,832	8.418
40	557.557,567 676.137,392	41	557.565,338 676.152,286	16.799
43	557.574,404 676.188,55	44	557.575,996 676.194,119	5.792
46	557.569,789 676.203,089	1	557.565,873 676.204,713	4.239

Punct început	X / Y	Punct sfârşit	X / Y	Lungime segment
20	557.481,279 676.146,74	21	557.434,301 676.106,969	61.552
23	557.421,642 676.069,983	24	557.428,106 676.051,747	19.348
26	557.445,272 676.013,435	27	557.471,011 675.989,602	35.079
29	557.482,148 675.982,31	30	557.481,802 675.992,334	10.031
32	557.491,515 676.045,436	33	557.505,114 676.072,634	30.408
35	557.529,722 676.083,643	36	557.534,766 676.085,324	5.317
38	557.553,034 676.099,832	39	557.551,739 676.114,079	14.306
41	557.565,338 676.152,286	42	557.571,166 676.166,533	15.393
44	557.575,996 676.194,119	45	557.572,177 676.199,937	6.96

Punct început	X / Y	Punct sfârşit	X / Y	Lungime segment
21	557.434,301 676.106,969	22	557.436,595 676.084,037	23.047
24	557.428,106 676.051,747	25	557.432,228 676.040,116	12.34
27	557.471,011 675.989,602	28	557.477,289 675.983,789	8.556
30	557.481,802 675.992,334	31	557.475,973 676.003,991	13.033
33	557.505,114 676.072,634	34	557.514,18 676.079,757	11.53
36	557.534,766 676.085,324	37	557.553,034 676.091,414	19.256
39	557.551,739 676.114,079	40	557.557,567 676.137,392	24.03
42	557.571,166 676.166,533	43	557.574,404 676.188,55	22.254
45	557.572,177 676.199,937	46	557.569,789 676.203,089	3.954

** Lungimile segmentelor sunt determinate în planul de proiecţie Stereo 70 şi sunt rotunjite la 1 milimetru.
*** Distanţa dintre puncte este formată din segmente cumulate ce sunt mai mici decât valoarea 1 milimetru.

Document care conține date cu caracter personal, protejat de prevederile Regulamentului (UE) nr. 679/2016 și Legii 190/2018

DATE DESPRE IMOBILUL NR. 5479

Oficiul de Cadastru şi Publicitate Imobiliară SUCEAVA
Biroul de Cadastru şi Publicitate Imobiliară Campulung Moldovenesc

A. Partea I. Descrierea imobilului

TEREN Extravilan

Adresa: Jud. Suceava

Nr. Crt	Nr cadastral Nr. topografic	Suprafaţa* (mp)	Observaţii / Referinţe
A1		10.000	Sector cadastral:9 Teren neimprejmuit;

B. Partea II. Proprietari şi acte

Inscrieri privitoare la dreptul de proprietate şi alte drepturi reale		Referinţe
/		
Act Normativ nr. 7, din 13/03/1996 emis de Parlamentul Romaniei (Lege);		
B1	Inscrierea provizorie, drept de PROPRIETATE, dobandit prin Lege, cota actuala 1/1, cota initiala 1/1	A1
	1) **COMUNA VAMA**, CIF:4326698	

C. Partea III. SARCINI .

Inscrieri privind dezmembramintele dreptului de proprietate, drepturi reale de garanţie şi sarcini	Referinţe
NU SUNT	

Document care conține date cu caracter personal, protejat de prevederile Regulamentului (UE) nr. 679/2016 și Legii 190/2018

Anexa Nr. 1 La Partea I

Teren

Nr cadastral	Suprafaţa (mp)*	Observaţii / Referinţe
	10.000	

* Suprafaţa este determinată in planul de proiecţie Stereo 70.

DETALII LINIARE IMOBIL

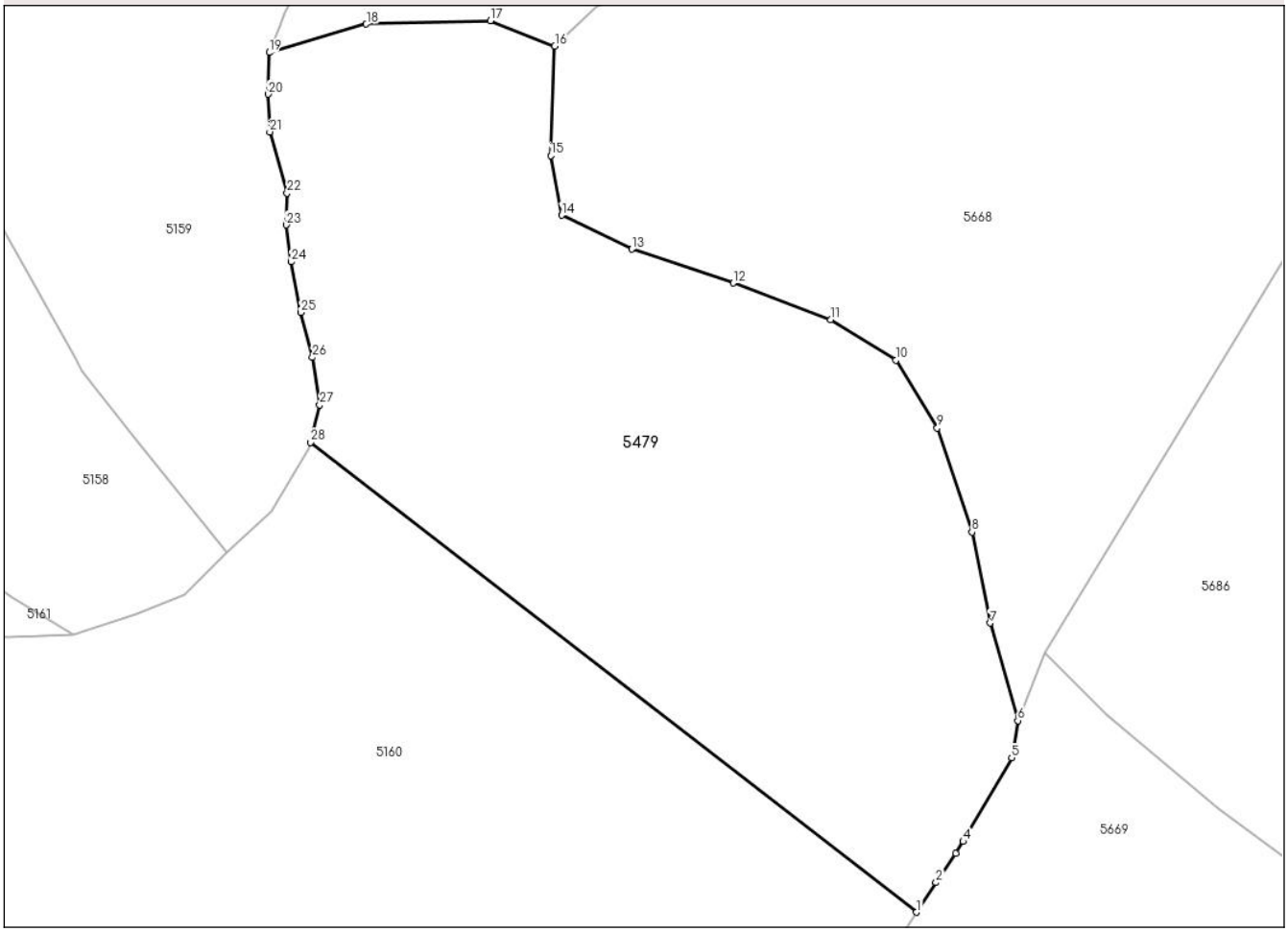

Date referitoare la teren

Crt	Categorie folosință	Intra vilan	Suprafaţa (mp)	Tarla	Parcelă	Nr. topo	Observaţii / Referinţe
1	pasune	NU	10.000	-	-	-	

Lungime Segmente

1) Valorile lungimilor segmentelor sunt obţinute din proiecţie în plan.

Punct început	X / Y	Punct sfârşit	X / Y	Lungime segment (** (m)
1	558.057,162 676.749,145	2	558.060,531 676.754,232	6.101
3	558.063,894 676.759,31	4	558.065,213 676.761,302	2.389
5	558.073,554 676.775,744	6	558.074,629 676.782,125	6.471
7	558.069,84 676.798,911	8	558.066,706 676.814,581	15.981
9	558.060,736 676.832,49	10	558.053,582 676.844,168	13.695

Punct început	X / Y	Punct sfârşit	X / Y	Lungime segment (** (m)
2	558.060,531 676.754,232	3	558.063,894 676.759,31	6.091
4	558.065,213 676.761,302	5	558.073,554 676.775,744	16.677
6	558.074,629 676.782,125	7	558.069,84 676.798,911	17.456
8	558.066,706 676.814,581	9	558.060,736 676.832,49	18.878
10	558.053,582 676.844,168	11	558.042,389 676.851,164	13.199

Document care conține date cu caracter personal, protejat de prevederile Regulamentului (UE) nr. 679/2016 și Legii 190/2018

Punct început	X / Y	Punct sfârşit	X / Y	Lungime segment (** (m)
11	558.042,389 676.851,164	12	558.025,599 676.857,46	17.931
13	558.008,11 676.863,29	14	557.995,984 676.869,119	13.454
15	557.994,119 676.879,38	16	557.994,818 676.898,268	18.901
17	557.983,706 676.902,622	18	557.962,32 676.902,06	21.394
19	557.945,577 676.897,135	20	557.945,436 676.889,959	7.177
21	557.945,717 676.883,487	22	557.948,672 676.872,935	10.958
23	557.948,531 676.867,447	24	557.949,376 676.861,116	6.388
25	557.951,064 676.852,393	26	557.953,034 676.844,654	7.985
27	557.954,3 676.836,494	28	557.952,714 676.830,027	6.658

Punct început	X / Y	Punct sfârşit	X / Y	Lungime segment (** (m)
12	558.025,599 676.857,46	13	558.008,11 676.863,29	18.435
14	557.995,984 676.869,119	15	557.994,119 676.879,38	10.429
16	557.994,818 676.898,268	17	557.983,706 676.902,622	11.935
18	557.962,32 676.902,06	19	557.945,577 676.897,135	17.452
20	557.945,436 676.889,959	21	557.945,717 676.883,487	6.478
22	557.948,672 676.872,935	23	557.948,531 676.867,447	5.489
24	557.949,376 676.861,116	25	557.951,064 676.852,393	8.885
26	557.953,034 676.844,654	27	557.954,3 676.836,494	8.258
28	557.952,714 676.830,027	1	558.057,162 676.749,145	132.103

** Lungimile segmentelor sunt determinate în planul de proiecţie Stereo 70 şi sunt rotunjite la 1 milimetru.
*** Distanţa dintre puncte este formată din segmente cumulate ce sunt mai mici decât valoarea 1 milimetru.

Document care conține date cu caracter personal, protejat de prevederile Regulamentului (UE) nr. 679/2016 și Legii 190/2018

DATE DESPRE IMOBILUL NR. 5480

Oficiul de Cadastru şi Publicitate Imobiliară SUCEAVA
Biroul de Cadastru şi Publicitate Imobiliară Campulung Moldovenesc

A. Partea I. Descrierea imobilului

TEREN Extravilan

Adresa: Jud. Suceava

Nr. Crt	Nr cadastral Nr. topografic	Suprafaţa* (mp)	Observaţii / Referinţe
A1		10.000	Sector cadastral:9 Teren neimprejmuit; Conform TP nr. 595, terenul face parte din parcela 3703/1

B. Partea II. Proprietari şi acte

Inscrieri privitoare la dreptul de proprietate şi alte drepturi reale		Referinţe
/		
Act Administrativ nr. 595, din 28/08/1995 emis de CJSDPT SUCEAVA (Titlu proprietate);		
B1	Intabulare, drept de PROPRIETATE, dobandit prin Reconstituire, cota actuala 1/1, cota initiala 1/1	A1
	1) **LOBIUC VL. NICOLAE**, Lipsa C.N.P.	

C. Partea III. SARCINI .

Inscrieri privind dezmembramintele dreptului de proprietate, drepturi reale de garanţie şi sarcini	Referinţe
NU SUNT	

Document care conține date cu caracter personal, protejat de prevederile Regulamentului (UE) nr. 679/2016 și Legii 190/2018

Anexa Nr. 1 La Partea I

Teren

Nr cadastral	Suprafaţa (mp)*	Observaţii / Referinţe
	10.000	Conform TP nr. 595, terenul face parte din parcela 3703/1

* Suprafaţa este determinată in planul de proiecţie Stereo 70.

DETALII LINIARE IMOBIL

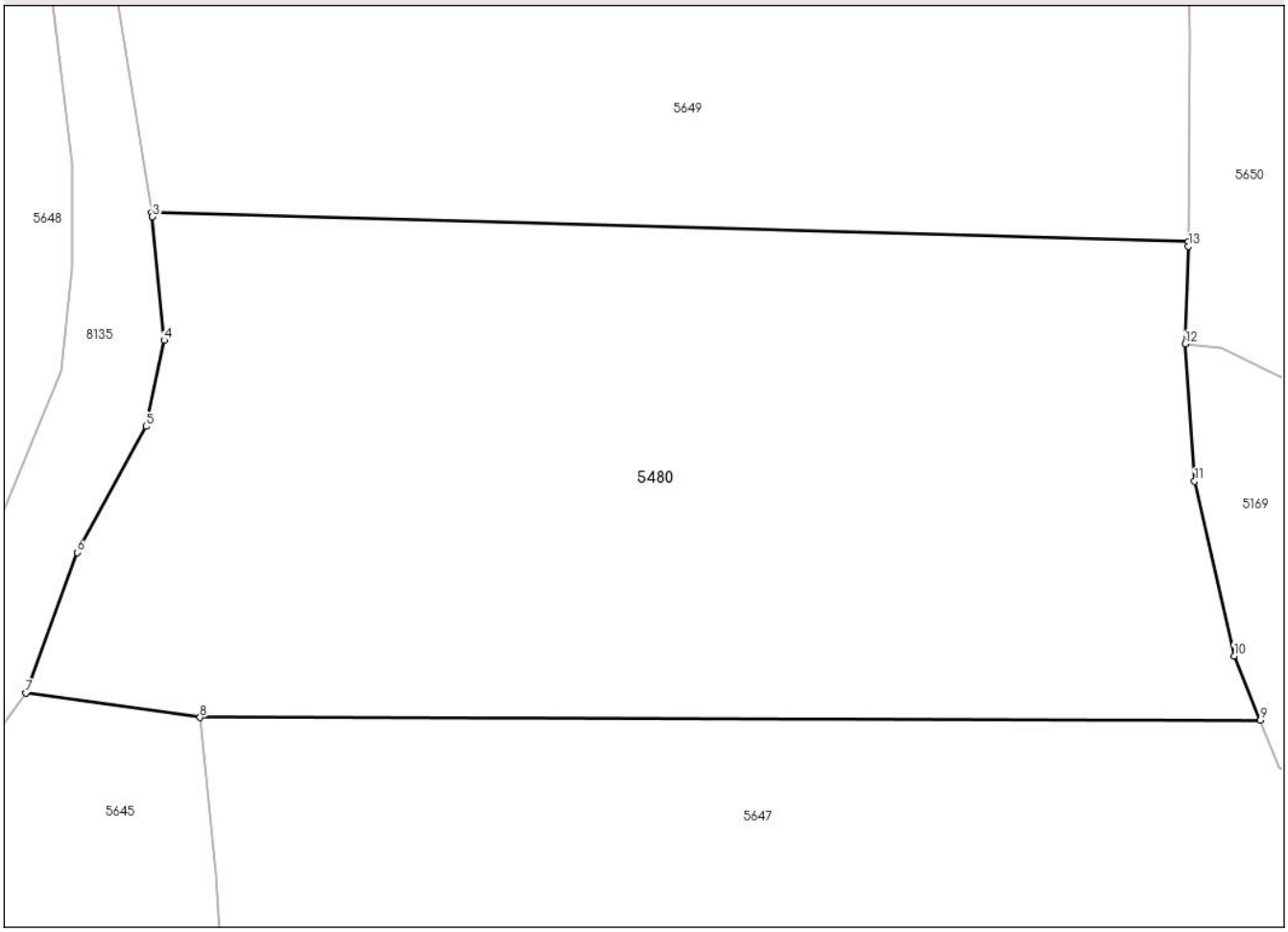

Date referitoare la teren

Crt	Categorie folosință	Intra vilan	Suprafaţa (mp)	Tarla	Parcelă	Nr. topo	Observaţii / Referinţe
1	padure	NU	10.000	UP IV BELȚAG	UA 17	-	

Lungime Segmente
1) Valorile lungimilor segmentelor sunt obţinute din proiecţie în plan.

Punct început	X / Y	Punct sfârşit	X / Y	Lungime segment (** (m)
1	557.077,977 677.289,899	2	556.936,415 677.293,836	141.616
2	556.936,415 677.293,836	3	556.936,51 677.293,255	0.589
3	556.936,51 677.293,255	4	556.938,101 677.276,415	16.914
4	556.938,101 677.276,415	5	556.935,625 677.264,668	12.005
5	556.935,625 677.264,668	6	556.926,222 677.247,481	19.591

Document care conține date cu caracter personal, protejat de prevederile Regulamentului (UE) nr. 679/2016 și Legii 190/2018

Punct început	X / Y	Punct sfârşit	X / Y	Lungime segment (** (m)
6	556.926,222 677.247,481	7	556.919,24 677.228,321	20.393
7	556.919,24 677.228,321	8	556.943,0 677.224,978	23.995
8	556.943,0 677.224,978	9	557.087,772 677.224,608	144.772
9	557.087,772 677.224,608	10	557.084,184 677.233,378	9.476
10	557.084,184 677.233,378	11	557.078,813 677.257,187	24.407
11	557.078,813 677.257,187	12	557.077,501 677.275,92	18.779
12	557.077,501 677.275,92	13	557.077,971 677.289,249	13.337
13	557.077,971 677.289,249	1	557.077,977 677.289,899	0.65

** Lungimile segmentelor sunt determinate în planul de proiecţie Stereo 70 şi sunt rotunjite la 1 milimetru.
*** Distanţa dintre puncte este formată din segmente cumulate ce sunt mai mici decât valoarea 1 milimetru.

Document care conține date cu caracter personal, protejat de prevederile Regulamentului (UE) nr. 679/2016 și Legii 190/2018

DATE DESPRE IMOBILUL NR. 8343

Oficiul de Cadastru şi Publicitate Imobiliară SUCEAVA
Biroul de Cadastru şi Publicitate Imobiliară Campulung Moldovenesc

A. Partea I. Descrierea imobilului

TEREN Extravilan Nr. CF vechi:4924

Adresa: Jud. Suceava

Nr. Crt	Nr cadastral Nr. topografic	Suprafaţa* (mp)	Observaţii / Referinţe
A1	33326	8.265	Sector cadastral:9 Teren neimprejmuit;

B. Partea II. Proprietari şi acte

Inscrieri privitoare la dreptul de proprietate şi alte drepturi reale		Referinţe
6210 / 08/05/2017		
Act Notarial nr. 19, din 05/05/2017 emis de Catargiu TUDOR-MARIAN;		
B2	Intabulare, drept de PROPRIETATE, dobandit prin Succesiune, cota actuala 1/1, cota initiala 1/1	A1
	1) **RUSU CONSTANTIN**	

C. Partea III. SARCINI .

Inscrieri privind dezmembramintele dreptului de proprietate, drepturi reale de garanţie şi sarcini	Referinţe
NU SUNT	

Document care conține date cu caracter personal, protejat de prevederile Regulamentului (UE) nr. 679/2016 și Legii 190/2018

Anexa Nr. 1 La Partea I

Teren

Nr cadastral	Suprafaţa (mp)*	Observaţii / Referinţe
33326	8.265	

* Suprafaţa este determinată in planul de proiecţie Stereo 70.

DETALII LINIARE IMOBIL

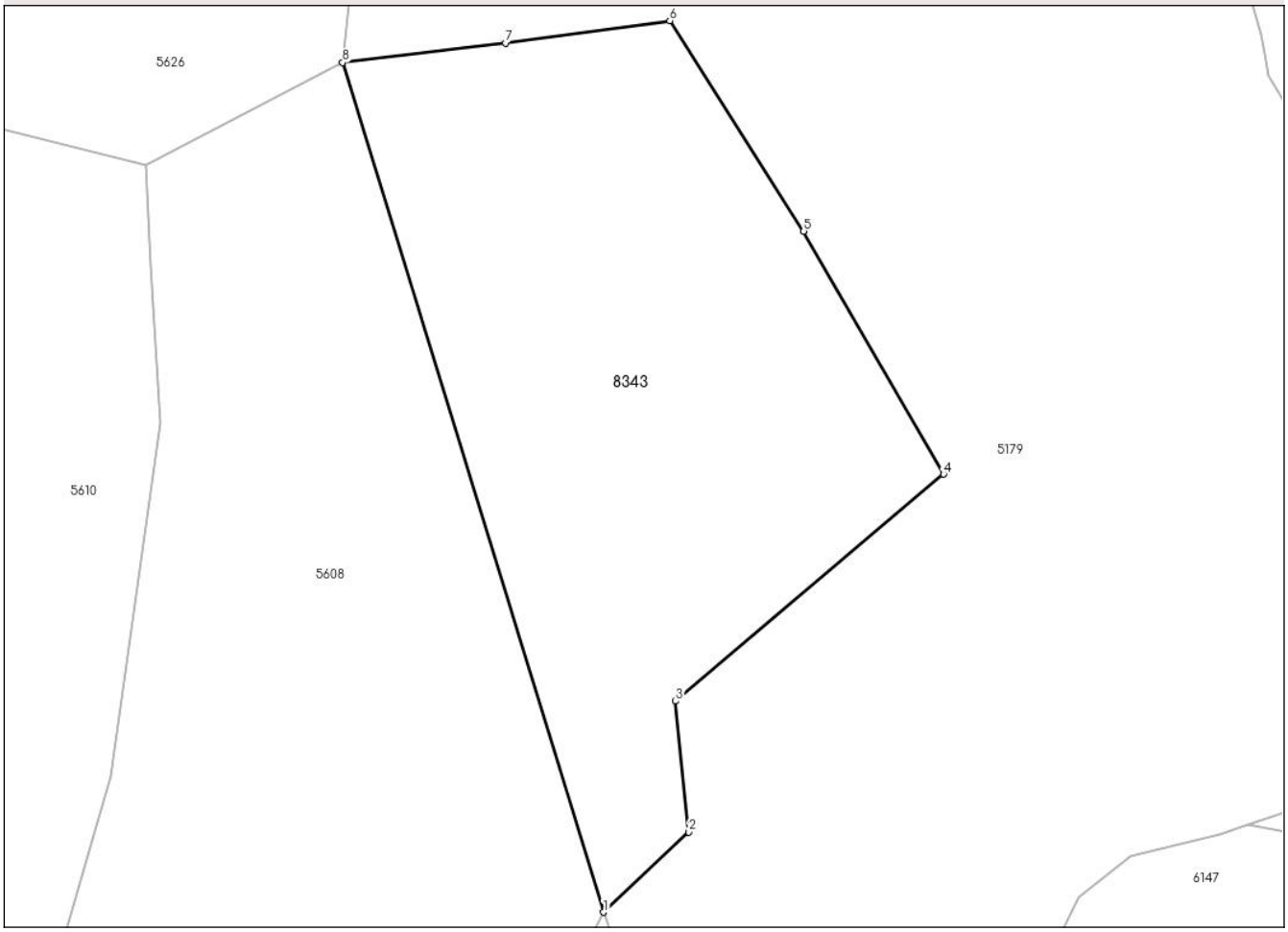

Date referitoare la teren

Crt	Categorie folosință	Intra vilan	Suprafaţa (mp)	Tarla	Parcelă	Nr. topo	Observaţii / Referinţe
1	faneata	NU	8.265	-	1F	3321/3	

Lungime Segmente
1) Valorile lungimilor segmentelor sunt obţinute din proiecţie în plan.

Punct început	X / Y	Punct sfârşit	X / Y	Lungime segment (** (m)
1	557.421,642 676.069,983	2	557.436,595 676.084,037	20.52
2	557.436,595 676.084,037	3	557.434,301 676.106,969	23.047
3	557.434,301 676.106,969	4	557.481,279 676.146,74	61.552
4	557.481,279 676.146,74	5	557.456,775 676.189,328	49.135
5	557.456,775 676.189,328	6	557.433,282 676.226,216	43.734

Document care conține date cu caracter personal, protejat de prevederile Regulamentului (UE) nr. 679/2016 și Legii 190/2018

Punct început	X / Y	Punct sfârşit	X / Y	Lungime segment (** (m)
6	557.433,282 676.226,216	7	557.404,424 676.222,318	29.12
7	557.404,424 676.222,318	8	557.375,897 676.218,899	28.731
8	557.375,897 676.218,899	1	557.421,642 676.069,983	155.784

** Lungimile segmentelor sunt determinate în planul de proiecţie Stereo 70 şi sunt rotunjite la 1 milimetru.
*** Distanţa dintre puncte este formată din segmente cumulate ce sunt mai mici decât valoarea 1 milimetru.

Document care conține date cu caracter personal, protejat de prevederile Regulamentului (UE) nr. 679/2016 și Legii 190/2018