



MONITORUL OFICIAL

AL

ROMÂNIEI

Anul 186 (XXX) — Nr. 16

PARTEA I
LEGI, DECRETE, HOTĂRĂRI ȘI ALTE ACTE

Luni, 8 ianuarie 2018

SUMAR

<u>Nr.</u>	<u>Pagina</u>
ACTE ALE ORGANELOR DE SPECIALITATE ALE ADMINISTRAȚIEI PUBLICE CENTRALE	
1.566/2017. — Ordin al directorului general al Agenției Naționale de Cadastru și Publicitate Imobiliară privind aprobarea începerii lucrărilor de înregistrare sistematică a imobilelor, pe secțiuni cadastrale, în 13 unități administrativ-teritoriale din județul Teleorman	2-15

Destinat exclusiv autorității parlamentare

ACTE ALE ORGANELOR DE SPECIALITATE ALE ADMINISTRAȚIEI PUBLICE CENTRALE

AGENȚIA NAȚIONALĂ DE CADASTRU ȘI PUBLICITATE IMOBILIARĂ

ORDIN

**privind aprobarea începerii lucrărilor de înregistrare
sistematică a imobilelor, pe sectoare cadastrale,
în 13 unități administrativ-teritoriale din județul Teleorman**

Având în vedere prevederile art. 11 alin. (1) din Legea cadastrului și a publicității imobiliare nr. 7/1996, republicată, cu modificările și completările ulterioare, și cele ale art. 15 alin. (3) din Regulamentul de organizare și funcționare a Agenției Naționale de Cadastru și Publicitate Imobiliară, aprobat prin Hotărârea Guvernului nr. 1.288/2012, cu modificările și completările ulterioare

în temeiul art. 3 alin. (13) din Legea cadastrului și a publicității imobiliare nr. 7/1996, republicată, cu modificările și completările ulterioare

directorul general al Agenției Naționale de Cadastru și Publicitate Imobiliară emite prezentul ordin.

Art. 1. — Se aprobă începerea lucrărilor de înregistrare sistematică a imobilelor, pe sectoare cadastrale, situate pe teritoriul a 13 unități administrativ-teritoriale din județul Teleorman, după cum urmează:

- a) unitatea administrativ-teritorială Băbăița — sectoarele cadastrale nr. 8, 9, 10 și 11;
- b) unitatea administrativ-teritorială Beciu — sectoarele cadastrale nr. 1, 3, 12, 13, 14, 16, 24 și 26;
- c) unitatea administrativ-teritorială Bilejoști — sectoarele cadastrale nr. 61, 62, 63, 64 și 65;
- d) unitatea administrativ-teritorială Bogdana — sectoarele cadastrale nr. 8, 35 și 36;
- e) unitatea administrativ-teritorială Bragadiru — sectoarele cadastrale nr. 6, 7, 10, 11 și 12;
- f) unitatea administrativ-teritorială Crevenicu — sectoarele cadastrale nr. 20, 21 și 22;
- g) unitatea administrativ-teritorială Dobrotești — sectoarele cadastrale nr. 5, 6, 10, 17 și 52;
- h) unitatea administrativ-teritorială Drăgănești-Vlașca — sectoarele cadastrale nr. 2, 4, 9, 13, 14, 36 și 38;
- i) unitatea administrativ-teritorială Drăcșenei — sectoarele cadastrale nr. 1, 14, 24 și 25;
- j) unitatea administrativ-teritorială Izvoarele — sectoarele cadastrale nr. 2, 17, 18, 25 și 26;
- k) unitatea administrativ-teritorială Slobozia Mândra — sectoarele cadastrale nr. 11, 12, 13, 24 și 25;
- l) unitatea administrativ-teritorială Țigănești — sectoarele cadastrale nr. 4, 6, 7, 8, 21 și 22;
- m) unitatea administrativ-teritorială Videle — sectoarele cadastrale nr. 24, 53 și 56.

Art. 2. — Reprezentarea grafică a sectoarelor cadastrale în care se desfășoară lucrările de înregistrare sistematică a imobilelor este prevăzută în anexele nr. 1—13 la prezentul ordin.

Art. 3. — Anexele nr. 1—13*) fac parte integrantă din prezentul ordin.

Art. 4. — Prezentul ordin se publică în Monitorul Oficial al României, Partea I.

Directorul general al Agenției Naționale de Cadastru și Publicitate Imobiliară,
Radu-Codruț Ștefănescu

București, 12 decembrie 2017.
Nr. 1.566.

*) Anexele nr. 1—13 sunt reproduse în facsimil.

MONITORUL OFICIAL AL ROMÂNIEI, PARTEA I, Nr. 16/8 I.2018

3

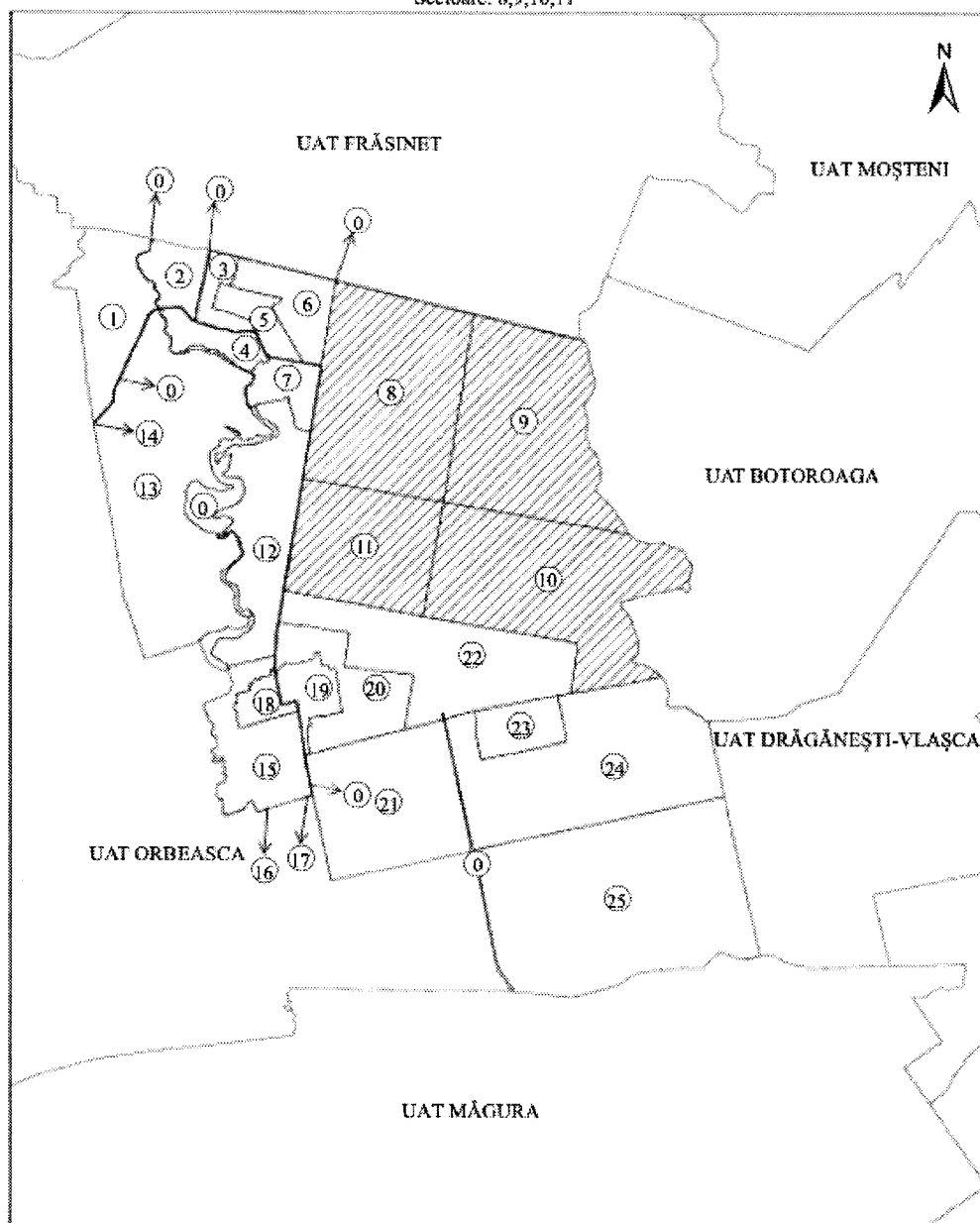
ANEXA Nr. 1

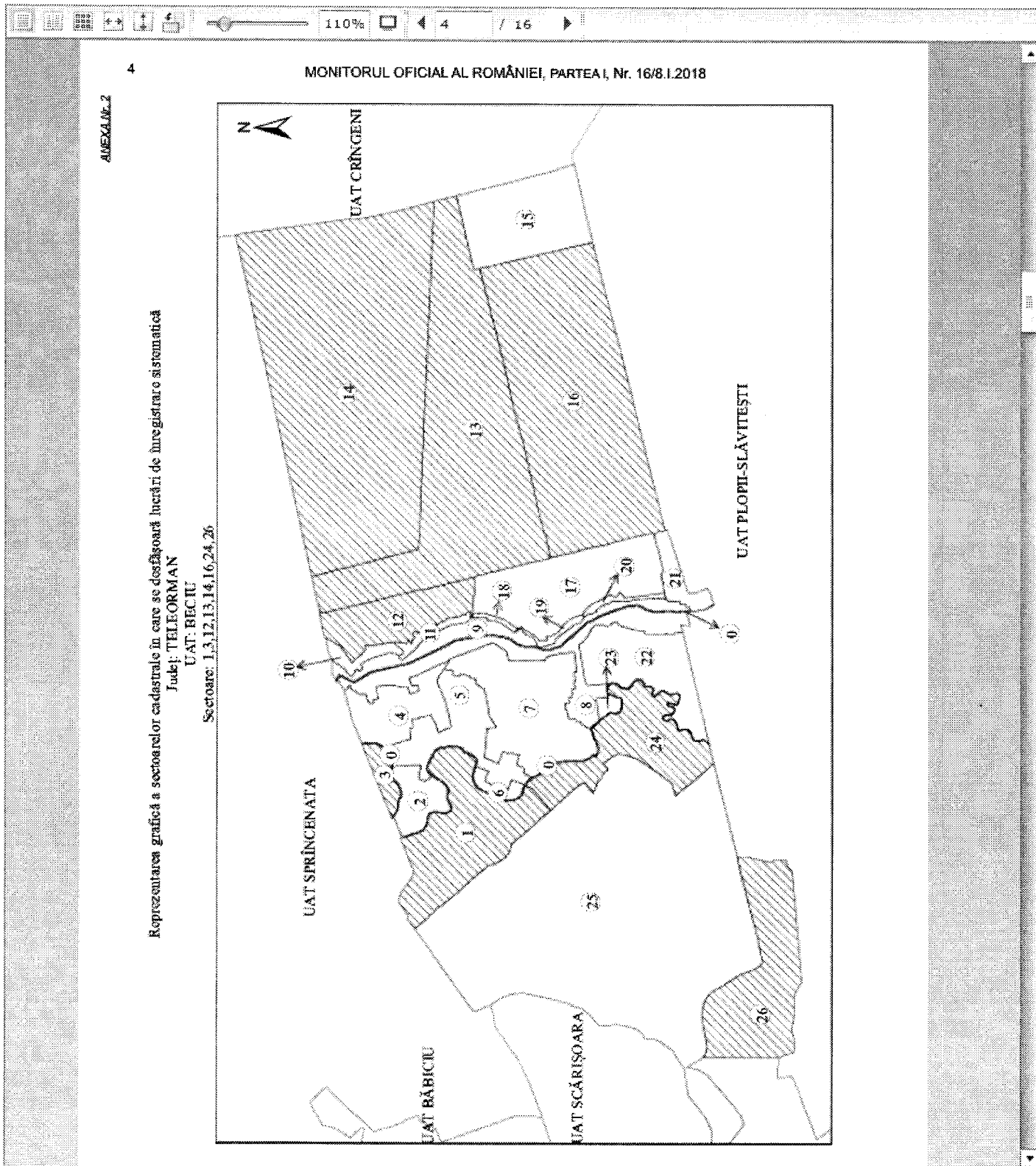
Reprezentarea grafică a sectoarelor cadastrale în care se desfășoară lucrări de înregistrare sistematică

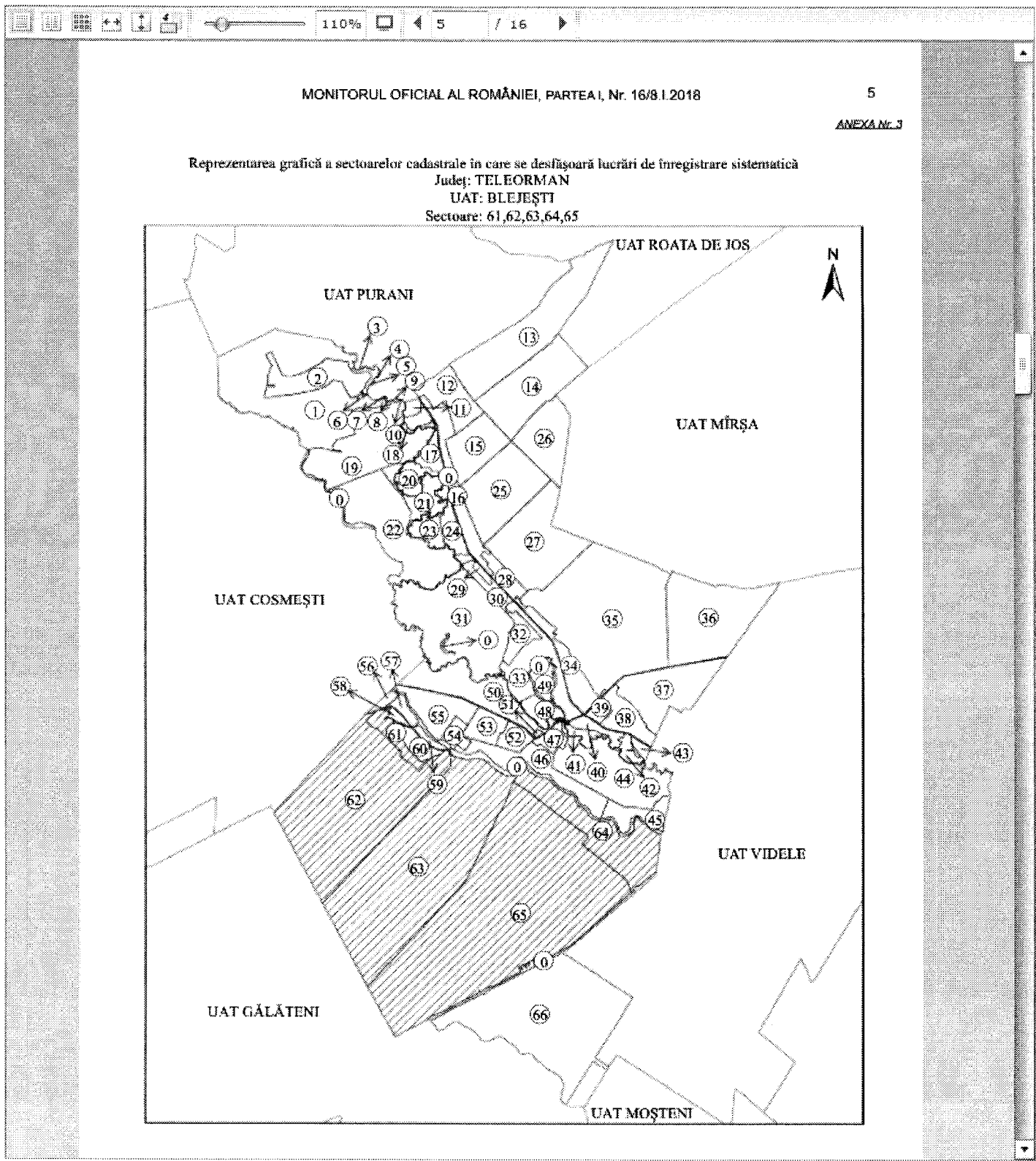
Județ: TELEORMAN

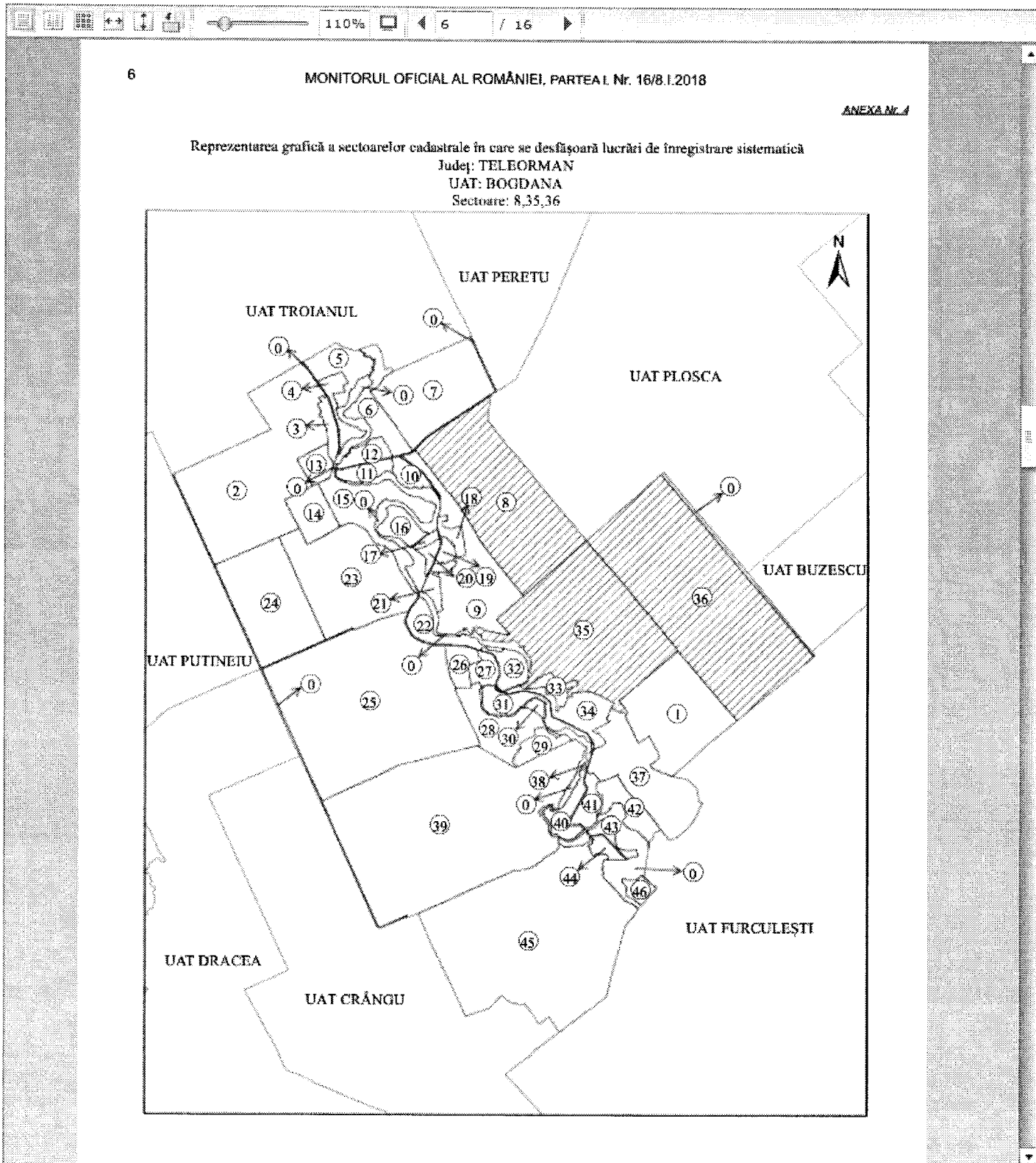
UAT: BĂBĂIȚA

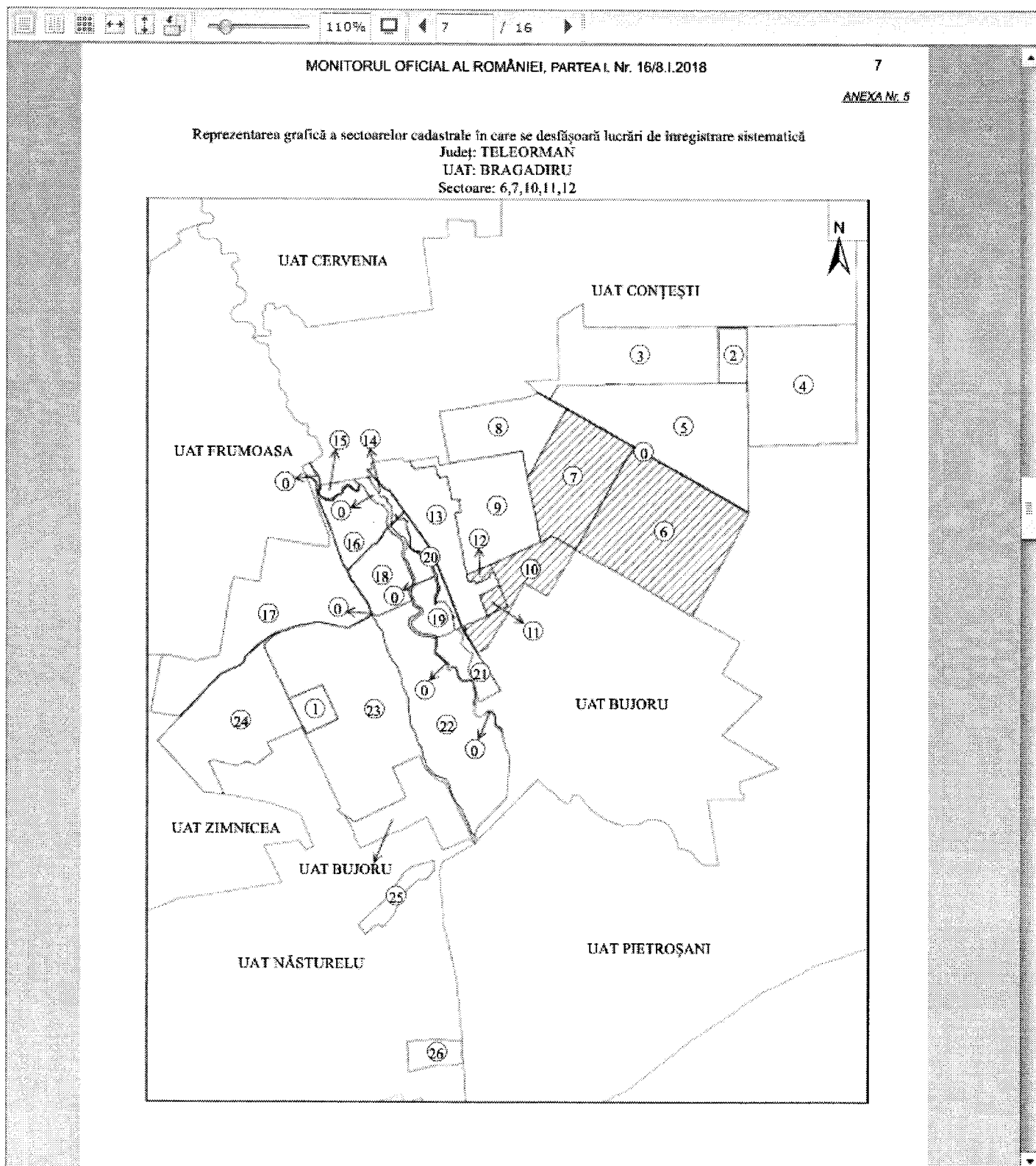
Sectoare: 8,9,10,11

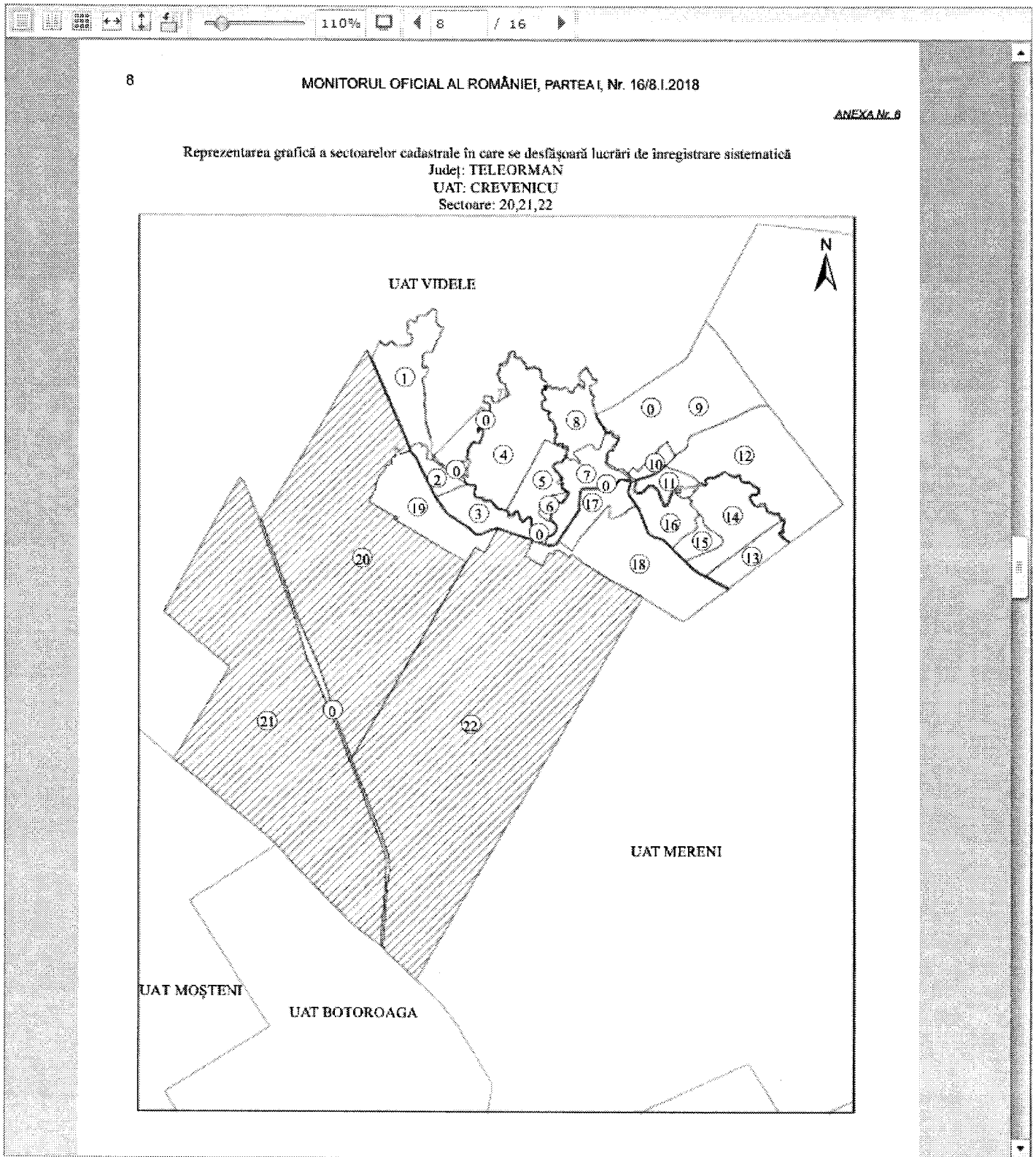


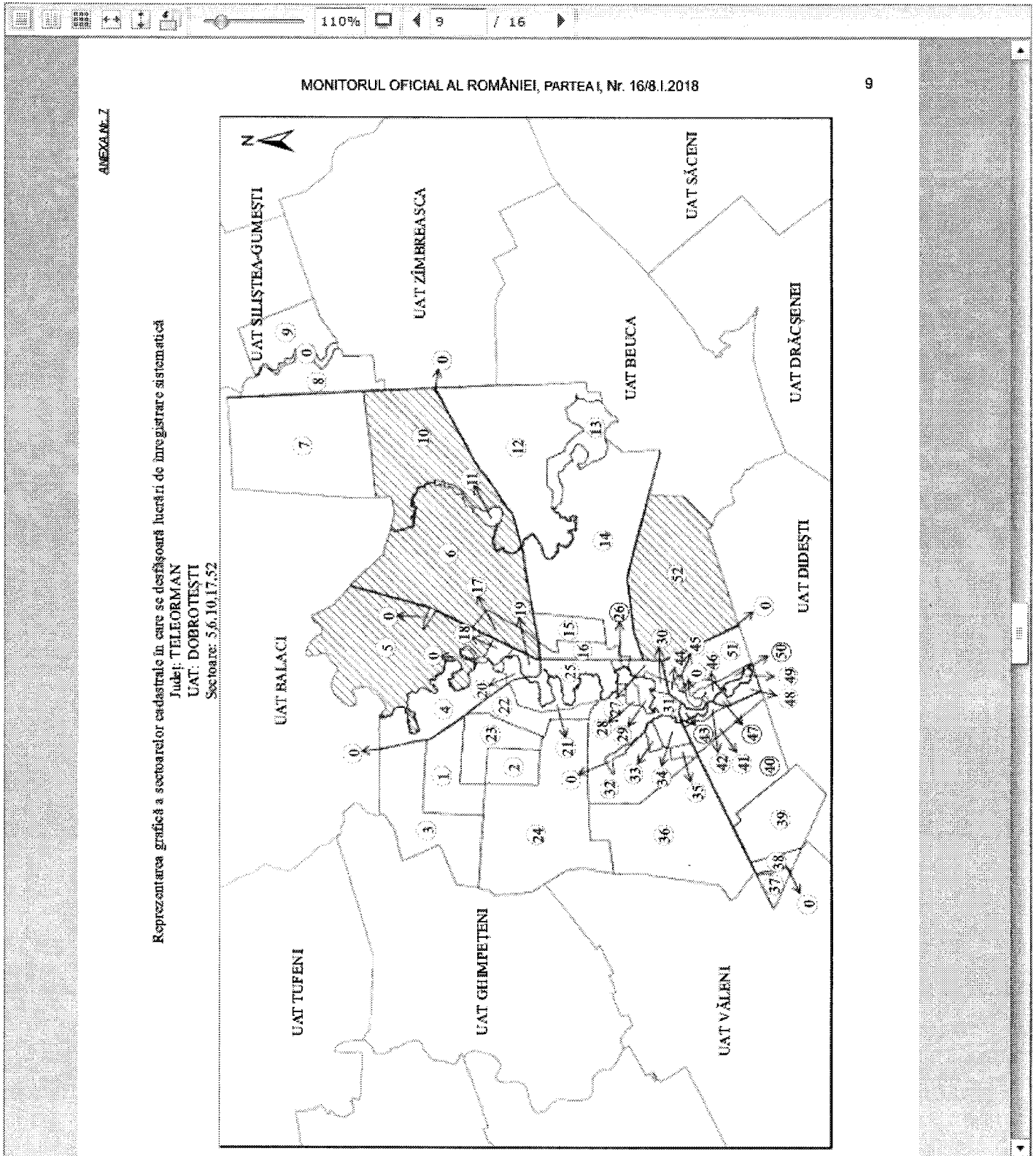










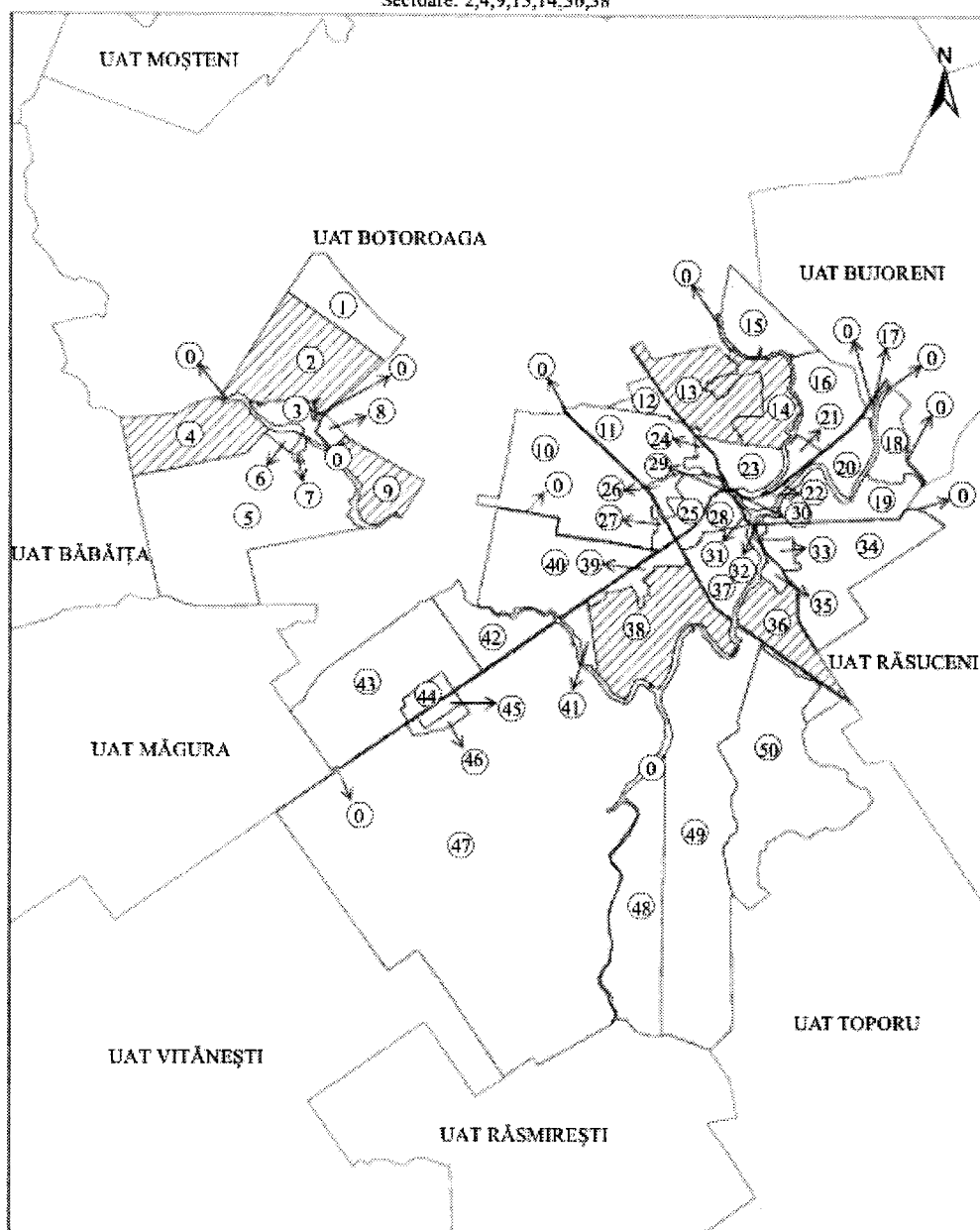


10

MONITORUL OFICIAL AL ROMÂNIEI, PARTEA I, Nr. 16/8.I.2018

ANEXA Nr. 8

Reprezentarea grafică a sectoarelor cadastrale în care se desfășoară lucrări de înregistrare sistematică
Județ: TELEORMAN
UAT: DRĂGĂNEȘTI-VLAȘCA
Sectoare: 2,4,9,13,14,36,38



MONITORUL OFICIAL AL ROMÂNIEI, PARTEA I, Nr. 16/8.I.2018

11

ANEXA Nr. 9

Reprezentarea grafică a sectoarelor cadastrale în care se desfășoară lucrări de înregistrare sistematică
Județ: TELEORMAN
UAT: DRĂCȘENEI
Sectoare: 1,14,24,25

