

Ordinul nr. 1652/2017 privind aprobarea începerii lucrărilor de înregistrare sistematică a imobilelor, pe sectoare cadastrale, în 5 unități administrativ-teritoriale din județul Teleorman

În vigoare de la 18 ianuarie 2018

Publicat în Monitorul Oficial, Partea I nr. 54 din 18 ianuarie 2018. Nu există modificări până la 29 ianuarie 2018.

Având în vedere prevederile art. 11 alin. (1) din Legea cadastrului și a publicității imobiliare nr. 7/1996, republicată, cu modificările și completările ulterioare,

în temeiul art. 3 alin. (13) din Legea cadastrului și a publicității imobiliare nr. 7/1996, republicată, cu modificările și completările ulterioare, și al art. 15 alin. (3) din Regulamentul de organizare și funcționare a Agenției Naționale de Cadastru și Publicitate Imobiliară, aprobat prin Hotărârea Guvernului nr. 1.288/2012, cu modificările și completările ulterioare,

directorul general al Agenției Naționale de Cadastru și Publicitate Imobiliară emite prezentul ordin.

Art. 1. - Se aprobă începerea lucrărilor de înregistrare sistematică a imobilelor, pe sectoare cadastrale, situate pe teritoriul a 5 unități administrativ-teritoriale din județul Teleorman, după cum urmează:

- a) unitatea administrativ-teritorială Cervenia - sectoarele cadastrale nr. 24, 25 și 26;
- b) unitatea administrativ-teritorială Conțești - sectoarele cadastrale nr. 3, 4, 5, 6, 7 și 8;
- c) unitatea administrativ-teritorială Putineiu - sectoarele cadastrale nr. 1, 3, 17, 29 și 30;
- d) unitatea administrativ-teritorială Răsmirești - sectoarele cadastrale nr. 1, 12 și 13;
- e) unitatea administrativ-teritorială Turnu Măgurele - sectoarele cadastrale nr. 17, 18, 21, 22, 27 și 33.

Art. 2. - Reprezentarea grafică a sectoarelor cadastrale în care se desfășoară lucrările de înregistrare sistematică a imobilelor este prevăzută în anexele nr. 1-5 la prezentul ordin.

Art. 3. - Anexele nr. 1-5 fac parte integrantă din prezentul ordin.

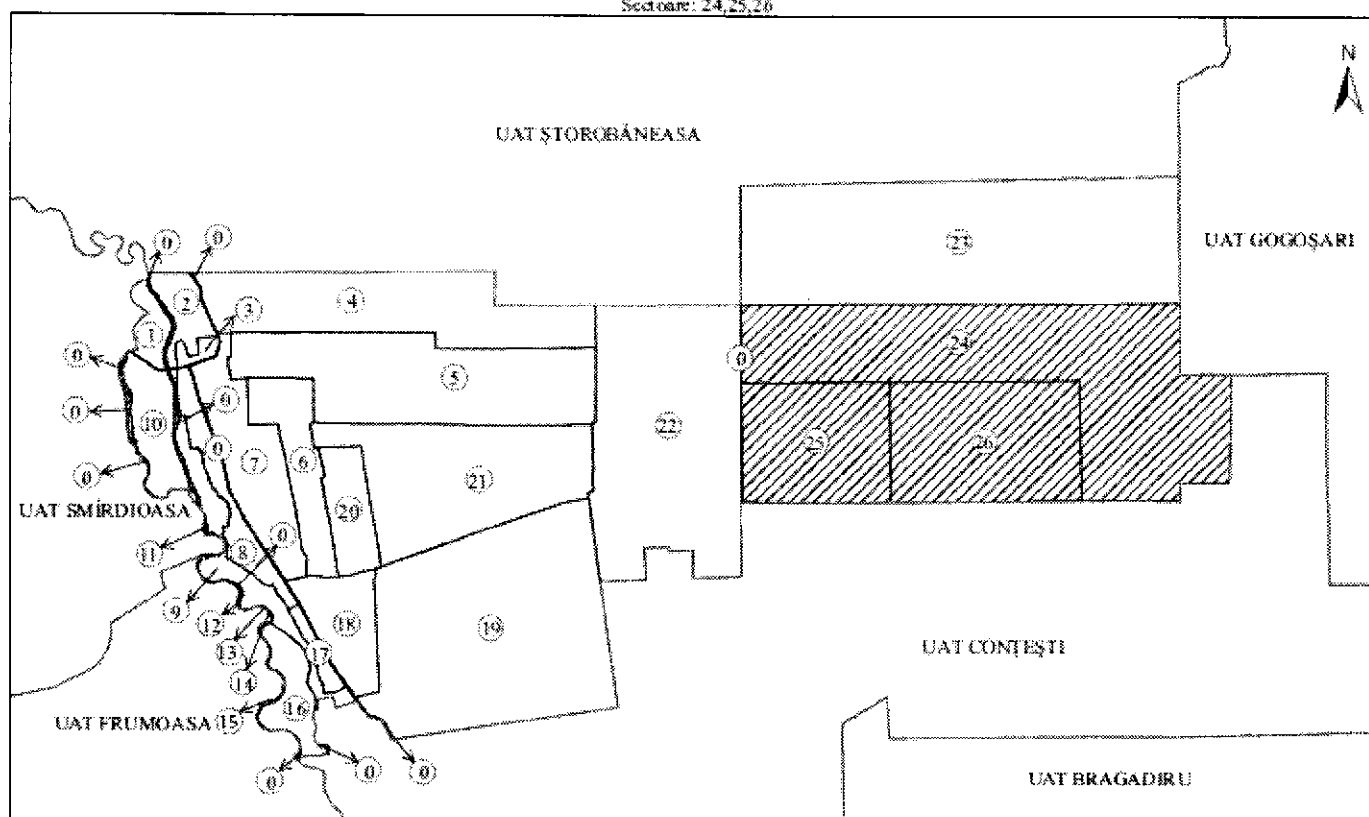
Art. 4. - Prezentul ordin se publică în Monitorul Oficial al României, Partea I.

Directorul general al Agenției Naționale de Cadastru și Publicitate
Imobiliară,
Radu-Codruț Ștefănescu

București, 21 decembrie 2017.
Nr. 1.652.

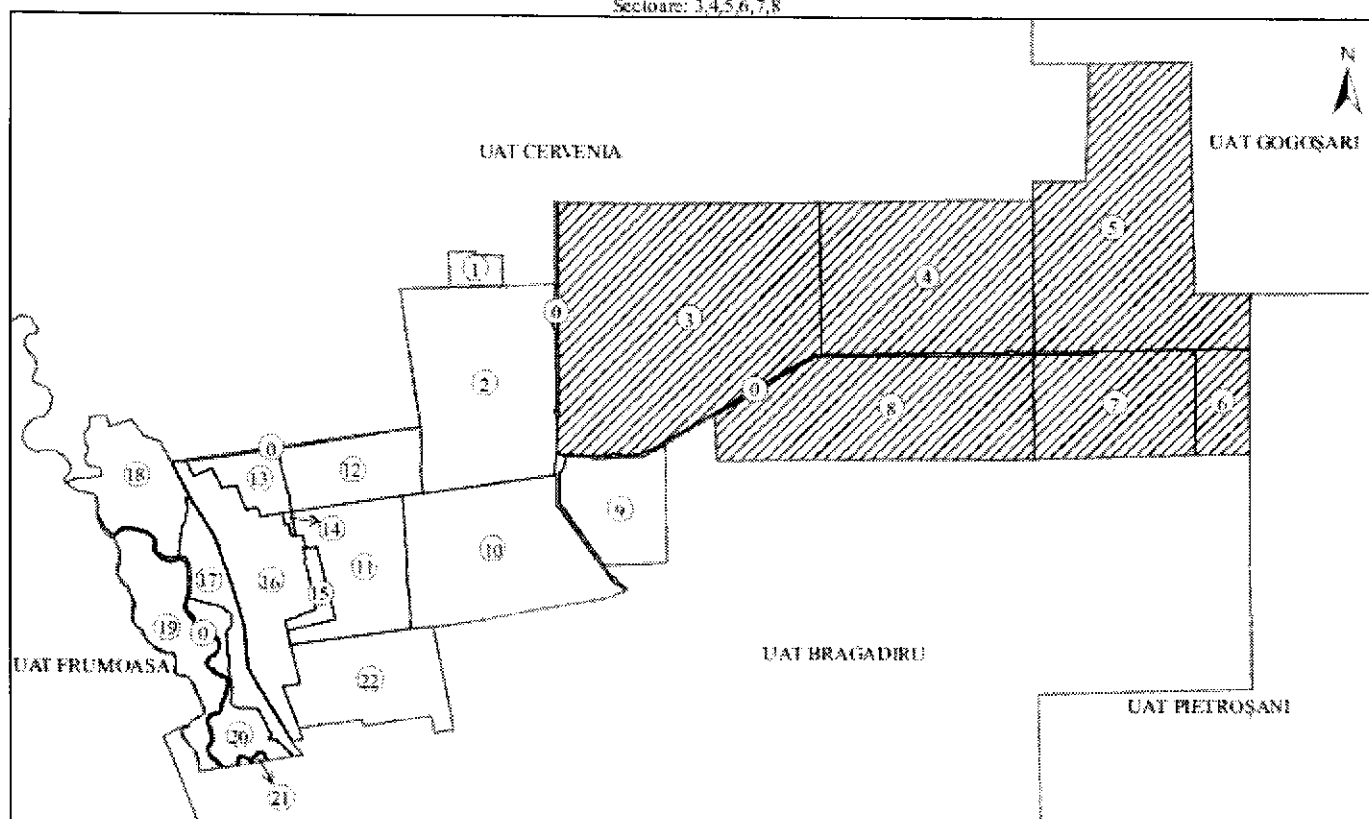
ANEXA Nr. 1

Reprezentarea grafică a sectoarelor cadastrale în care se desfășoară lucrări de înregistrare sistematică
Judet: TELEORMAN
UAT: CERVENIA
Sectoare: 24,25,26



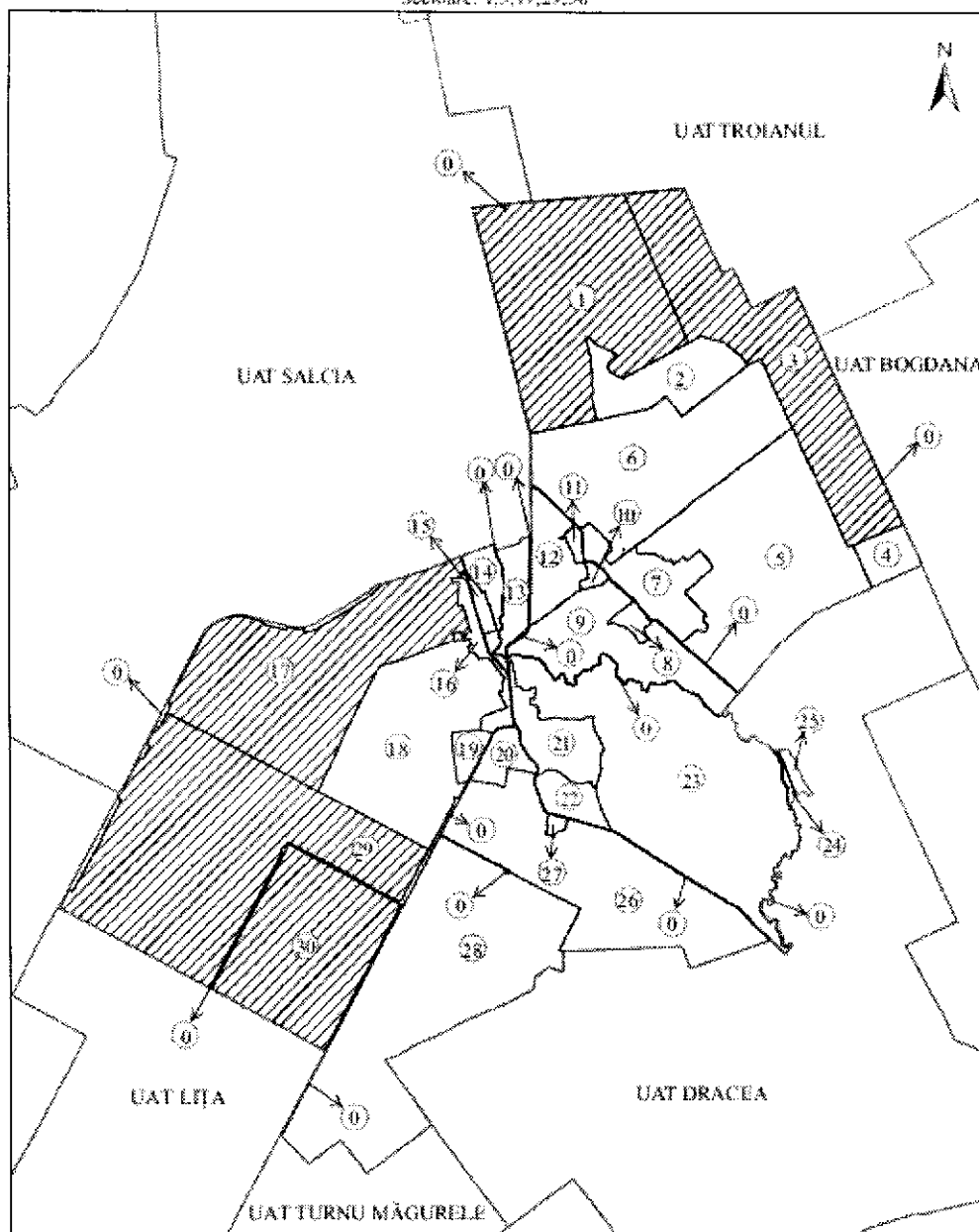
ANEXA Nr. 2

Reprezentarea grafică a sectoarelor cadastrale în care se desfășoară lucrări de înregistrare sistematică
Judet: TELFORMAN
UAT: CONTEȘTI
Sectoare: 3,4,5,6,7,8



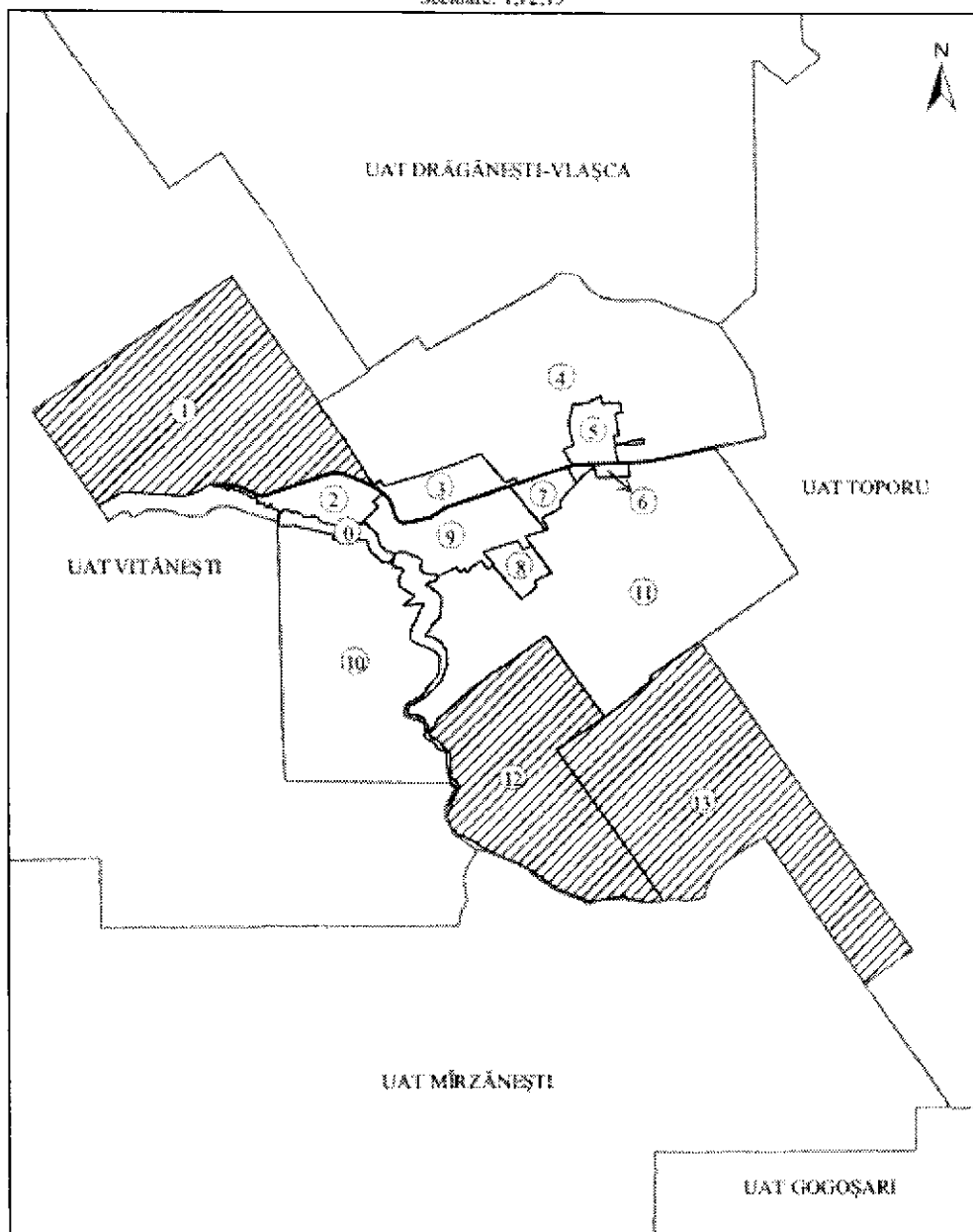
ANEXA Nr. 3

Reprezentarea grafică a sectoarelor cadastrale în care se desfășoară lucrări de înregistrare sistematică
Județ: TELEORMAN
UAT: PUTINEIU
Sectoare: 1,3,17,29,30



ANEXA Nr. 4

Reprezentarea grafică a sectoarelor cadastrale în care se desfășoară lucrări de înregistrare sistematică
 Județ: TELEORMAN
 UAT: RĂSMIREȘTI
 Sectoare: 1,12,13



ANEXA Nr. 5

Reprezentarea grafică a sectoarelor cadastrale în care se desfășoară lucrări de înregistrare sistematică
 Județ: TELEORMAN
 UAT: TURNU MĂGURELE
 Sectoare: 17,18,21,22,27,33

