

ORDIN

privind aprobarea începerii lucrărilor de înregistrare sistematică a imobilelor, pe sectoare cadastrale, în 30 unități administrativ-teritoriale din județul Teleorman

Având în vedere prevederile art. 11 alin. (1) din Legea cadastrului și a publicității imobiliare nr. 7/1996, republicată, cu modificările și completările ulterioare,

În temeiul art. 3 alin. (13) din Legea cadastrului și a publicității imobiliare nr. 7/1996, republicată, cu modificările și completările ulterioare și art. 15 alin. (3) din Regulamentul de organizare și funcționare al Agenției Naționale de Cadastru și Publicitate Imobiliară aprobat prin Hotărârea Guvernului nr. 1288/2012, cu modificările și completările ulterioare,

directorul general al Agenției Naționale de Cadastru și Publicitate Imobiliară emite prezentul

ORDIN:

Art. 1. (1) - Se aprobă începerea lucrărilor de înregistrare sistematică a imobilelor, pe sectoare cadastrale, situate pe teritoriul a 30 unități administrativ – teritoriale din județul Teleorman

(2) Unitățile administrativ – teritoriale și sectoarele cadastrale în care se desfășoară lucrările de înregistrare sistematică sunt prevăzute în Anexa nr. 1 la prezentul ordin.

Art. 2. – Reprezentarea grafică a sectoarelor cadastrale în care se desfășoară lucrările de înregistrare sistematică a imobilelor este prevăzută în Anexele nr. 2 – 31 la prezentul ordin.

Art. 3. – Anexele nr. 1 – 31 fac parte integrantă din prezentul ordin.

Art. 4. - Prezentul ordin se publică în Monitorul Oficial al României, Partea I.

Directorul general al Agenției Naționale de Cadastru
și Publicitate Imobiliară
Radu Codru ȘTEFĂNESCU



București

Nr. 1161/22.09.2016

Lista unităților administrativ-teritoriale și a sectoarelor cadastrale în care încep lucrările de înregistrare sistematică a imobilelor

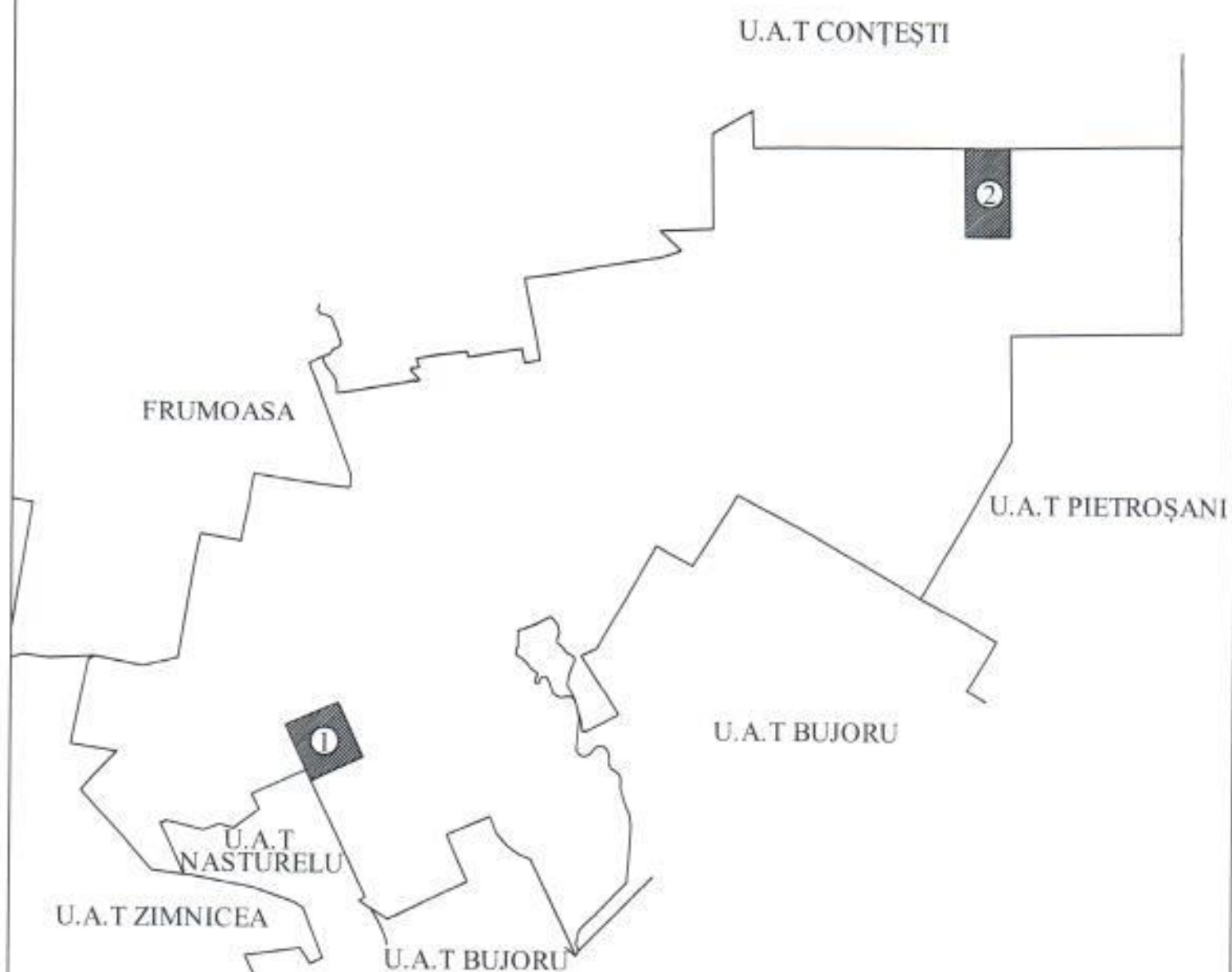
Nr. Crt.	Denumirea unității administrativ-teritoriale	Județul	Sectoarele cadastrale în care încep lucrările de înregistrare sistematică a imobilelor
1	Beuca	Teleorman	1
2	Bragadiru	Teleorman	1, 2
3	Călinești	Teleorman	1
4	Ciolănești	Teleorman	1
5	Dracea	Teleorman	1
6	Izvoarele	Teleorman	1
7	Lunca	Teleorman	1
8	Măldăeni	Teleorman	1
9	Mereni	Teleorman	1
10	Moșteni	Teleorman	1
11	Piatra	Teleorman	1
12	Purani	Teleorman	1
13	Rădoiești	Teleorman	1
14	Râsmirești	Teleorman	1
15	Roșiorii de Vede	Teleorman	1, 2
16	Săceni	Teleorman	1
17	Scrioaștea	Teleorman	1, 2
18	Siliștea	Teleorman	1
19	Siliștea Gumești	Teleorman	1
20	Sîrbeni	Teleorman	1
21	Smârdioasa	Teleorman	1
22	Suhaia	Teleorman	1
23	Ștorobăneasa	Teleorman	1, 2
24	Talpa	Teleorman	1
25	Tătărăștii de Jos	Teleorman	1
26	Troianul	Teleorman	1
27	Videle	Teleorman	1

28	Viișoara	Teleorman	1, 2
29	Zimnicea	Teleorman	1, 2
30	Zimbreasca	Teleorman	1, 2

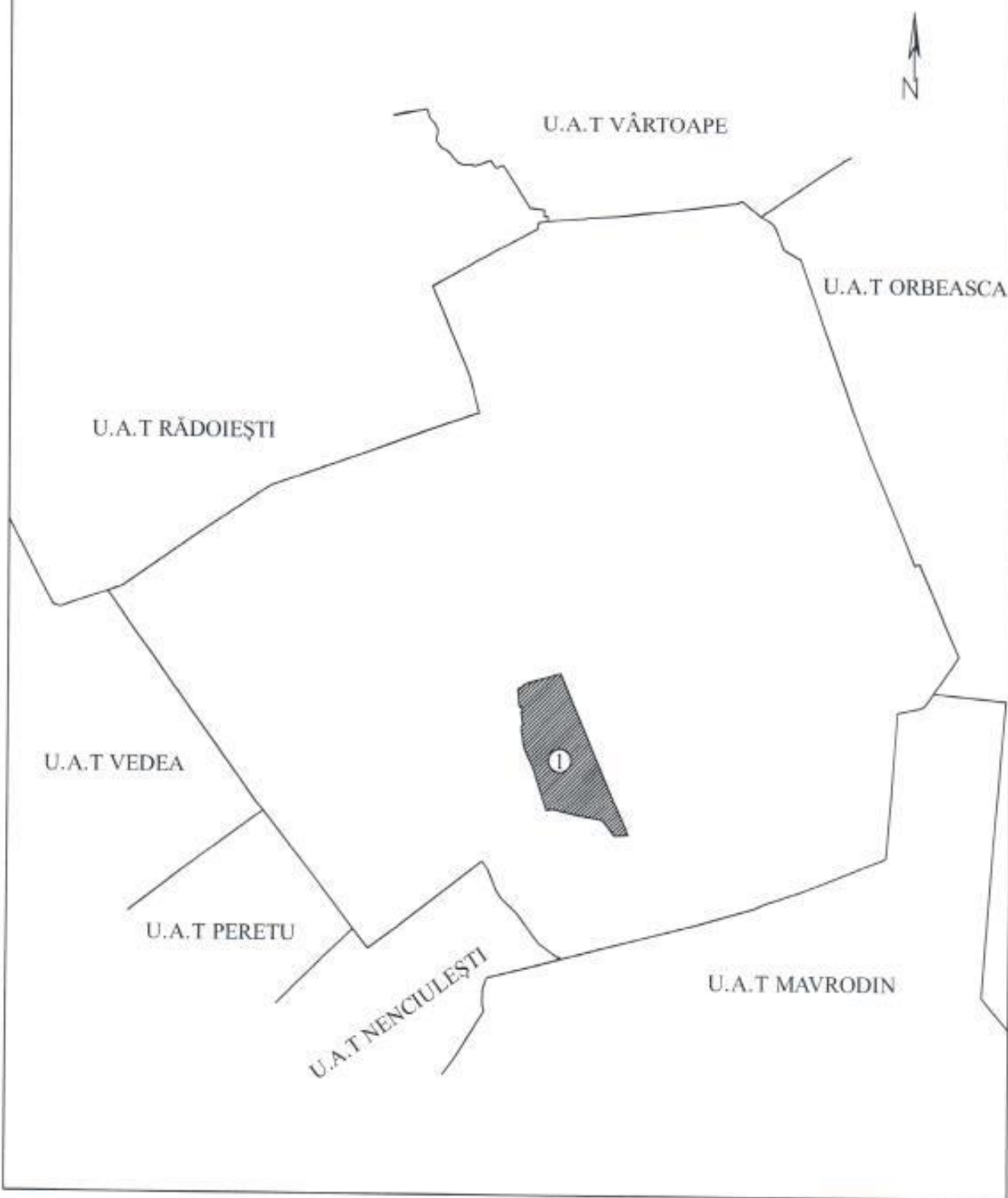
Anexa numărul 2
Reprezentarea grafică a sectorului cadastral în care se desfășoară lucrări de înregistrare sistematică
Sectorul nr. 1, UAT BEUCA, județul TELEORMAN



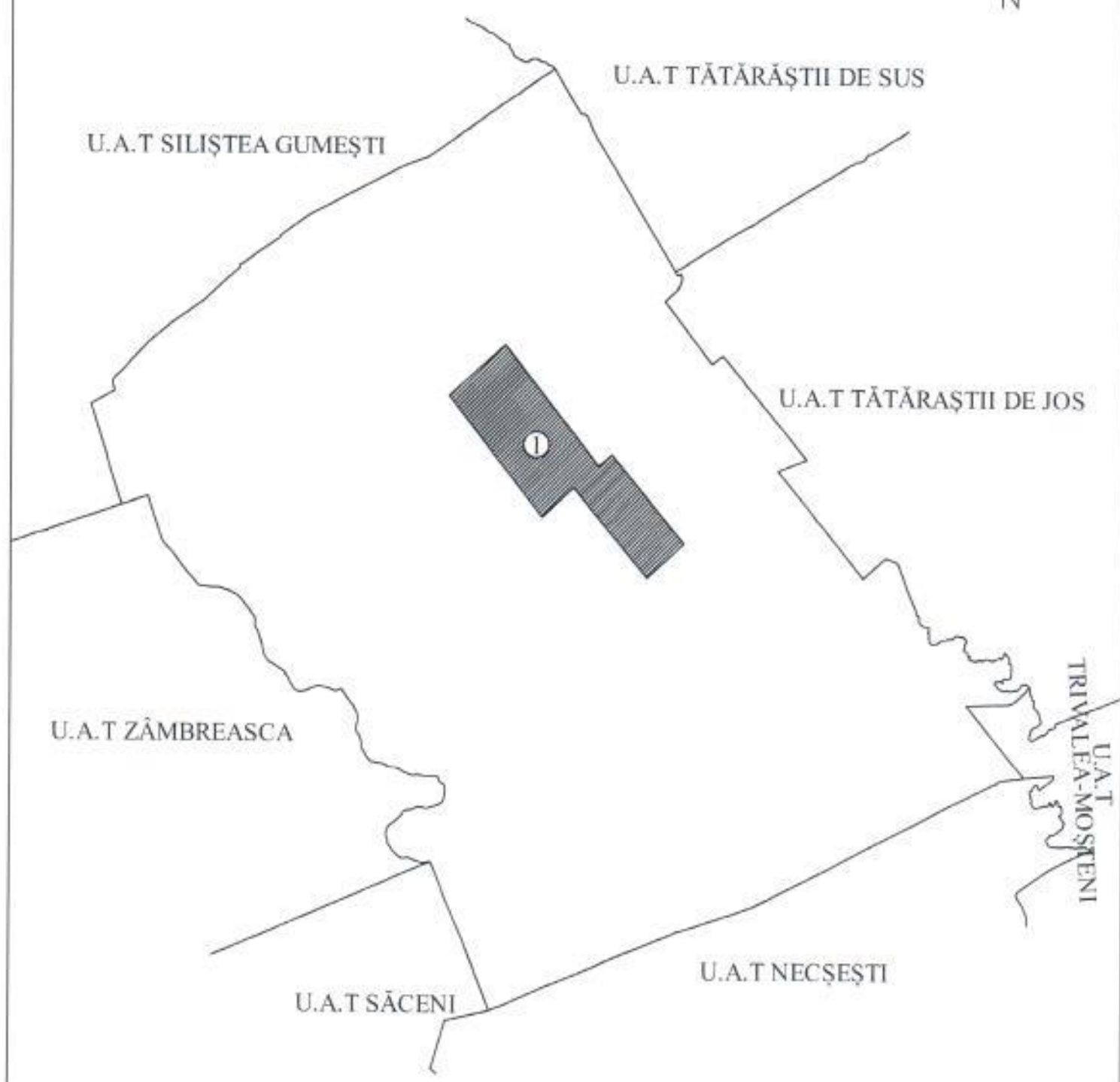
Reprezentarea grafică a sectoarelor cadastrale în care se desfășoară lucrări de înregistrare sistematică
Sectoarele nr. 1 și 2 UAT BRAGADIRU, județul TELEORMAN



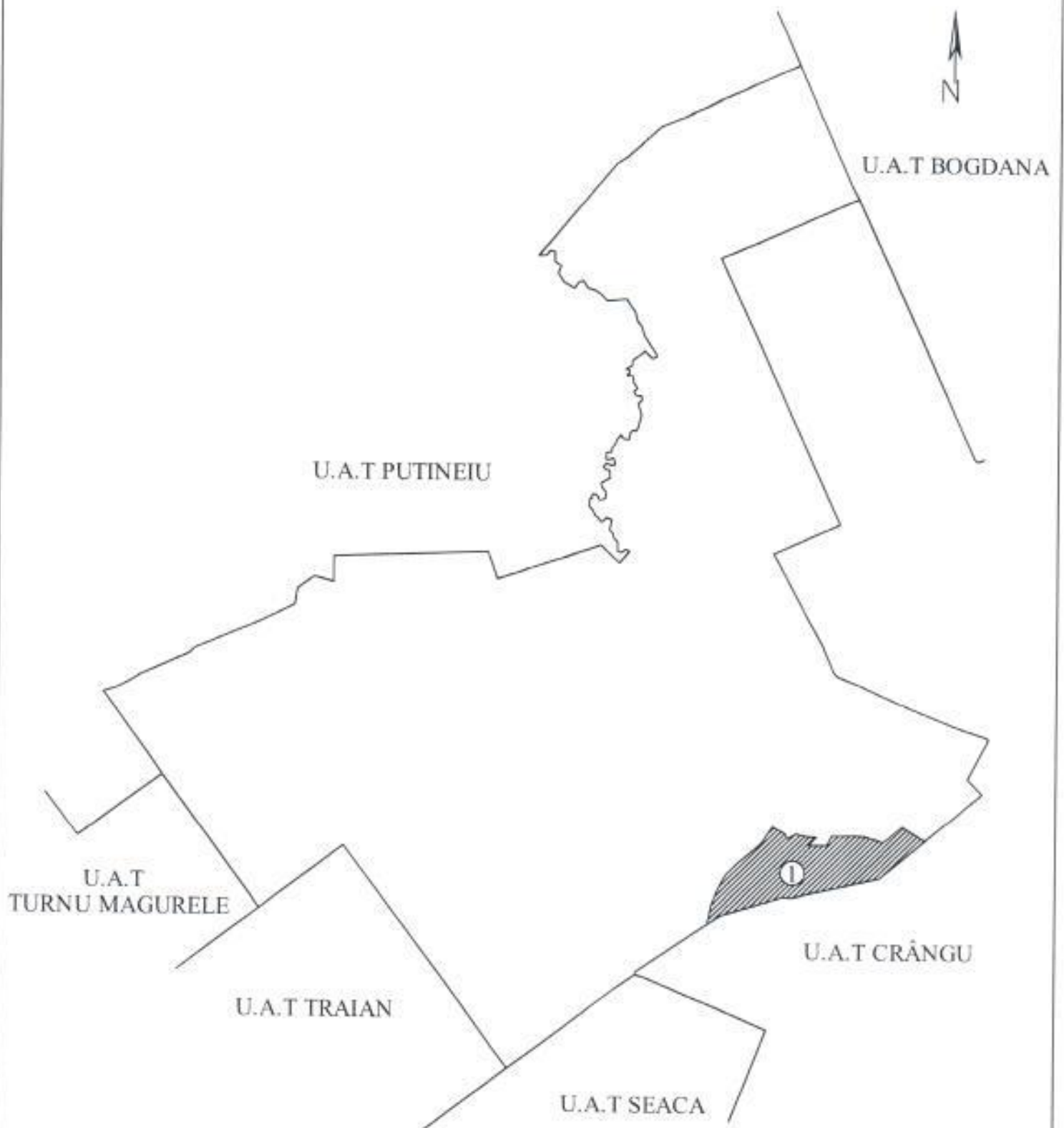
Anexa numărul 4
Reprezentarea grafică a sectorului cadastral în care se desfășoară lucrări de înregistrare sistematică
Sectorul nr. 1, UAT CĂLINEȘTI, județul TELEORMAN



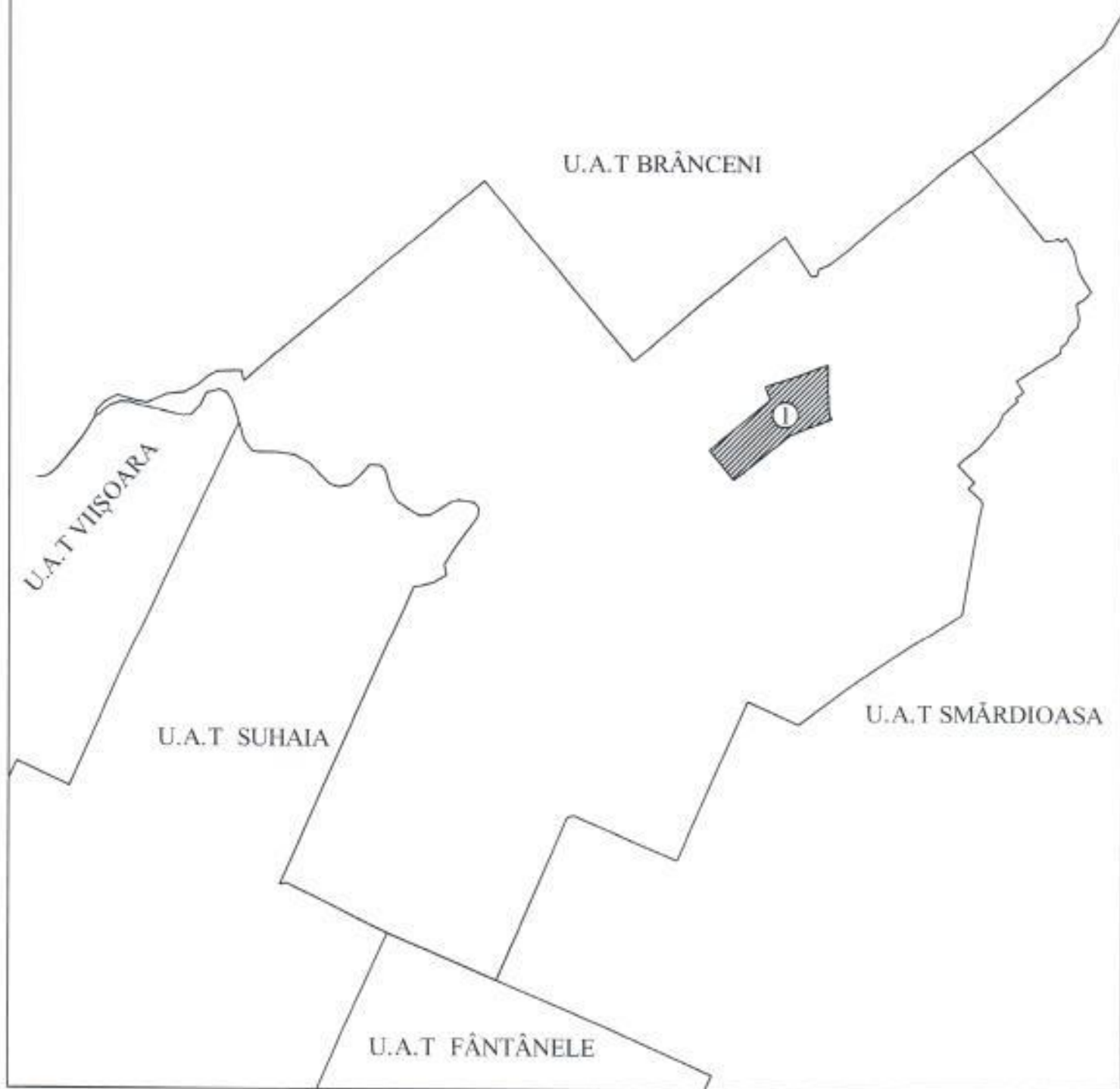
Reprezentarea grafică a sectorului cadastral în care se desfășoară lucrări de înregistrare sistematică
Sectorul nr. 1, UAT CIOLĂNEȘTI, județul TELEORMAN



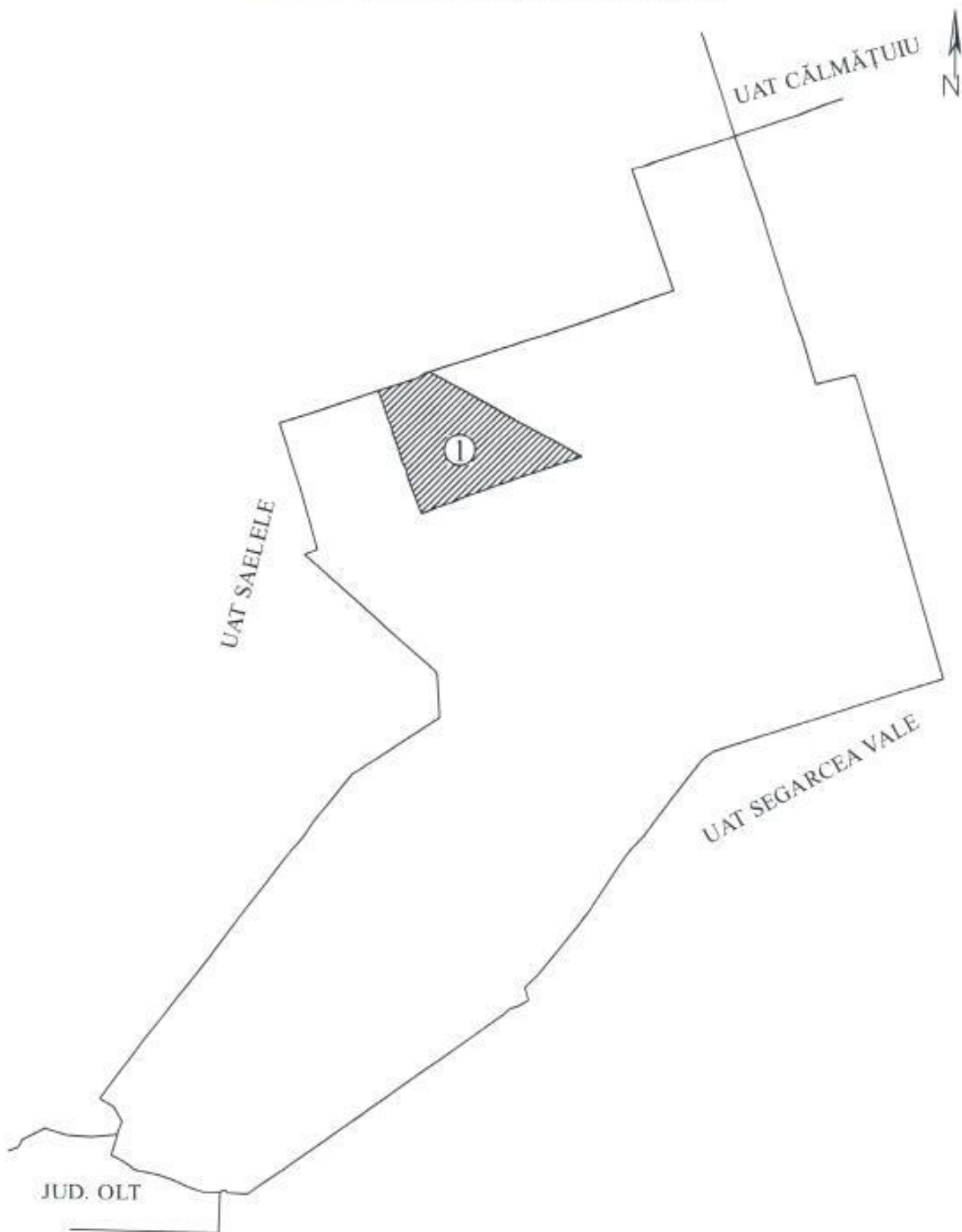
Reprezentarea grafică a sectorului cadastral în care se desfășoară lucrări de înregistrare sistematică
Sectorul nr. 1, UAT DRACEA, județul TELEORMAN



Reprezentarea grafică a sectorului cadastral în care se desfășoară lucrări de înregistrare sistematică
Sectorul nr. 1, UAT IZVOARELE, județul TELEORMAN



Reprezentarea grafică a sectorului cadastral în care se desfășoară lucrări de înregistrare sistematică
Sectorul nr. 1, UAT LUNCA, județul TELEORMAN



Reprezentarea grafică a sectorului cadastral în care se desfășoară lucrări de înregistrare sistematică
Sectorul nr. 1, UAT MĂLDĂENI, județul TELEORMAN

U.A.T STEJARU

U.A.T SCRIOASTEA

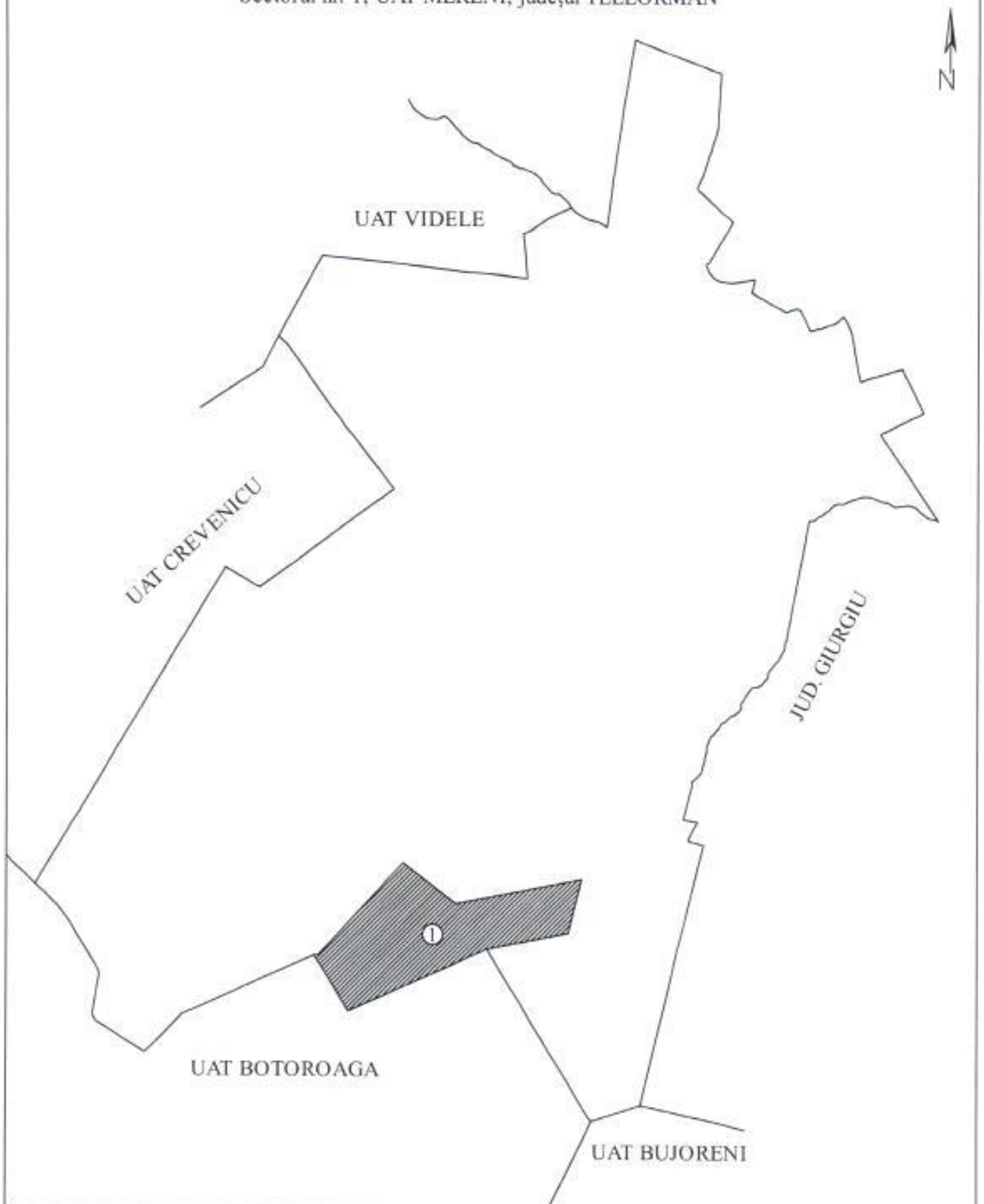
JUD.OLT

U.A.T CALMATUIU DE SUS

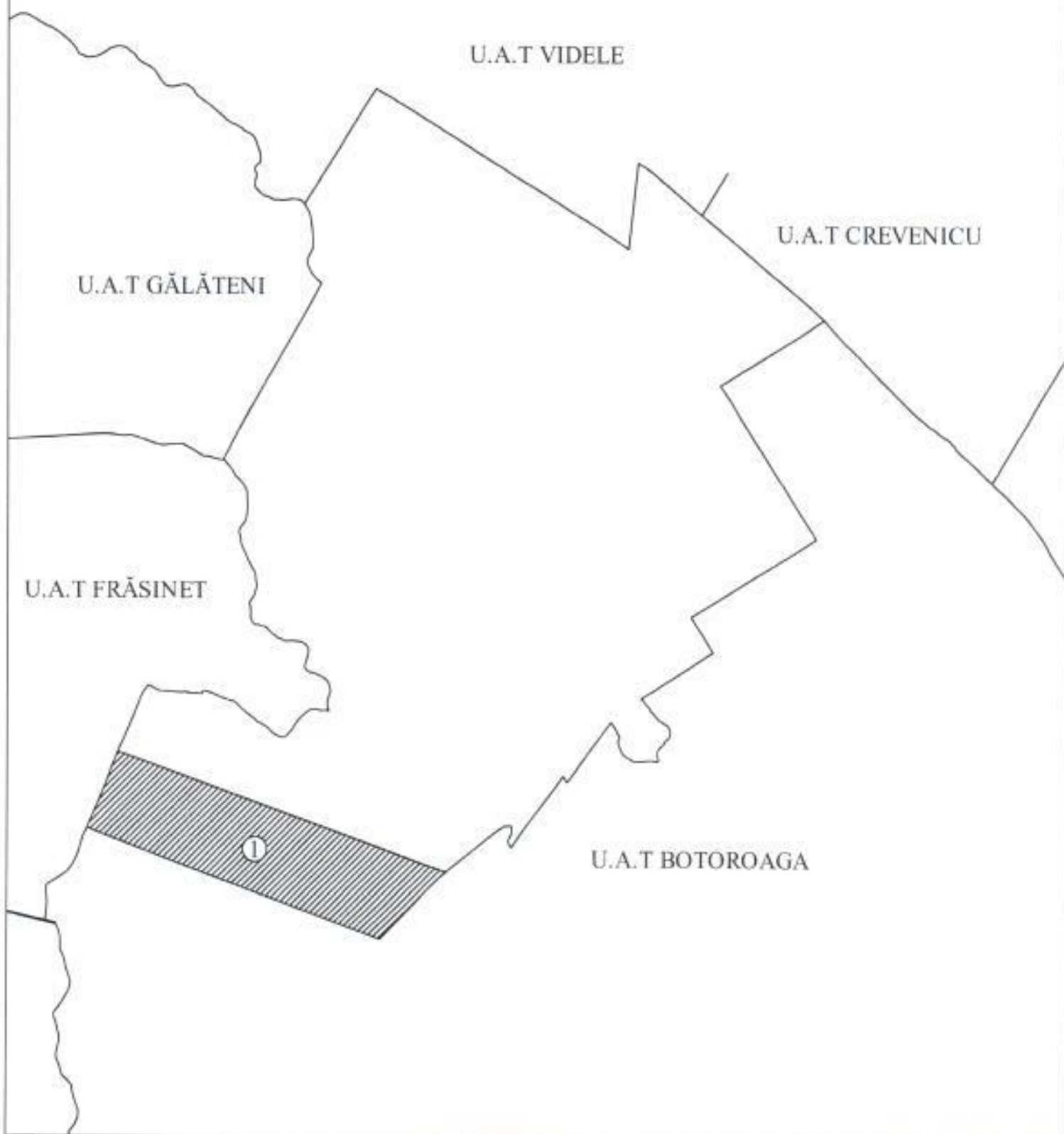
U.A.T ROSIORI DE VEDE



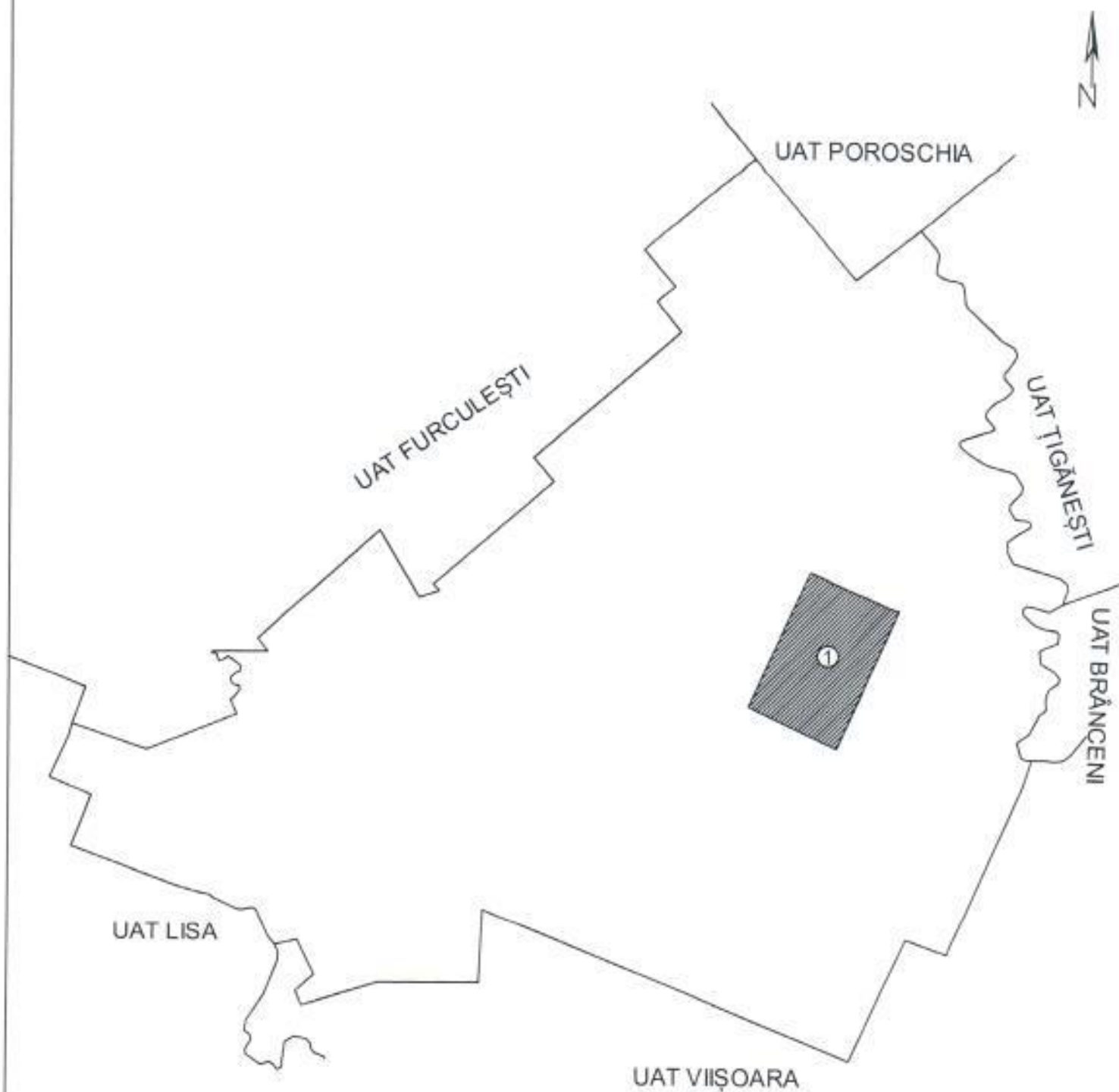
Reprezentarea grafică a sectorului cadastral în care se desfășoară lucrări de înregistrare sistematică
Sectorul nr. 1, UAT MERENI, județul TELEORMAN



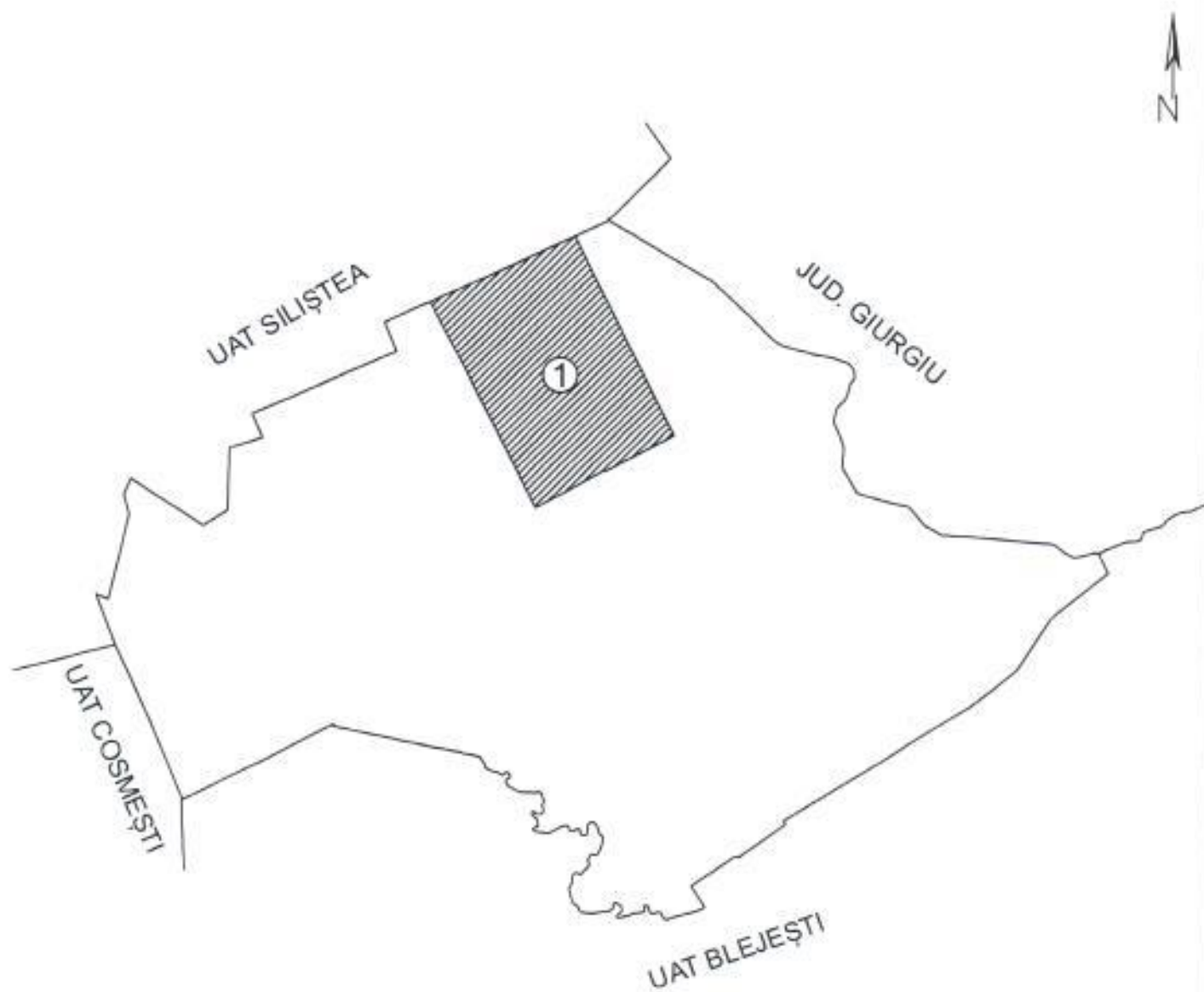
Reprezentarea grafică a sectorului cadastral în care se desfășoară lucrări de înregistrare sistematică
Sectorul nr. 1, UAT MOȘTENI, județul TELEORMAN



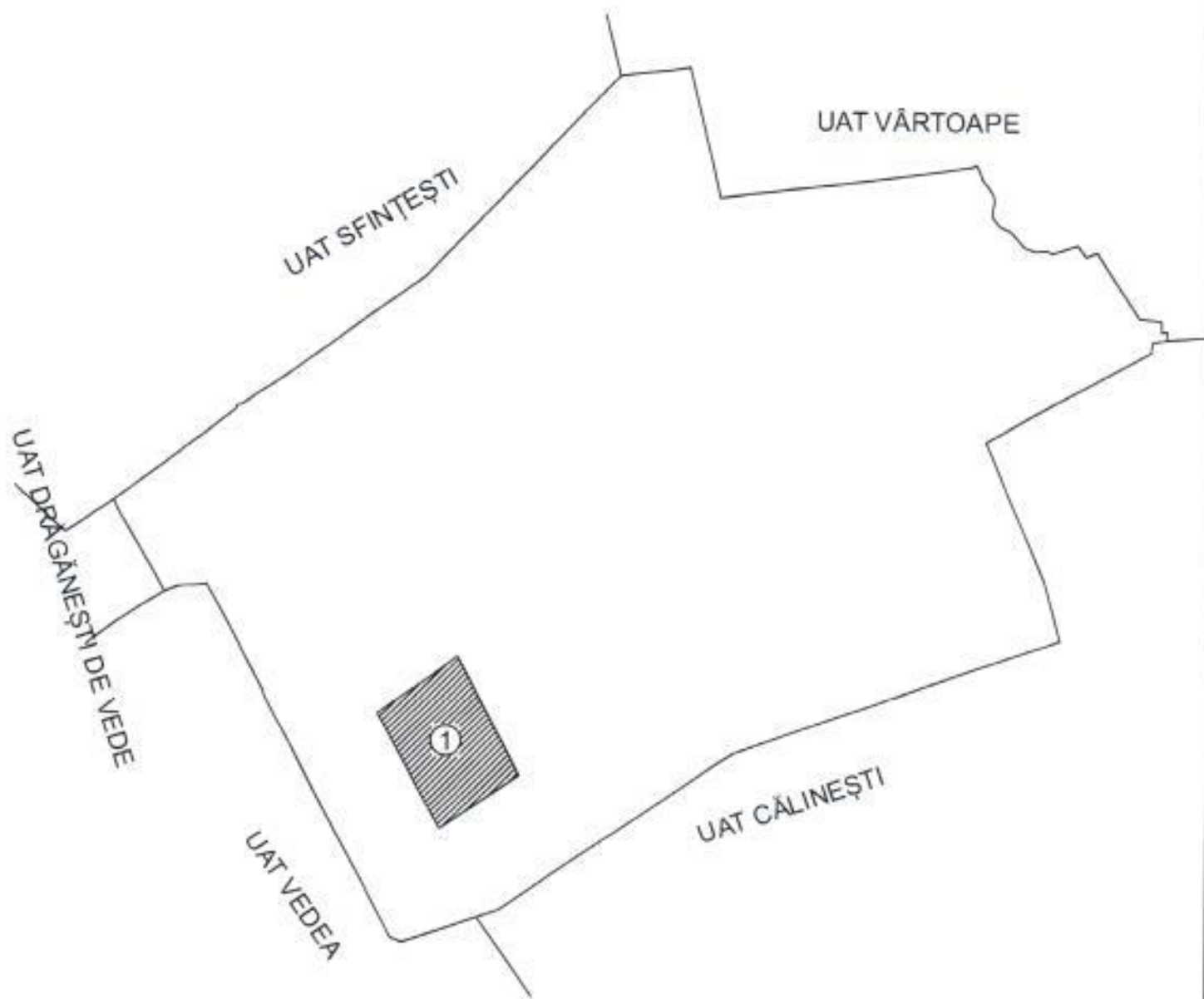
Reprezentarea grafică a sectorului cadastral în care se desfășoară lucrări de înregistrare sistematică
Sectorul nr. 1, UAT PIATRA, județul TELEORMAN



Reprezentarea grafică a sectorului cadastral în care se desfășoară lucrări de înregistrare sistematică
Sectorul nr. 1, UAT PURANI, județul TELEORMAN



Reprezentarea grafică a sectorului cadastral în care se desfășoară lucrări de înregistrare sistematică
Sectorul nr. 1, UAT RĂDOIEȘTI, județul TELEORMAN

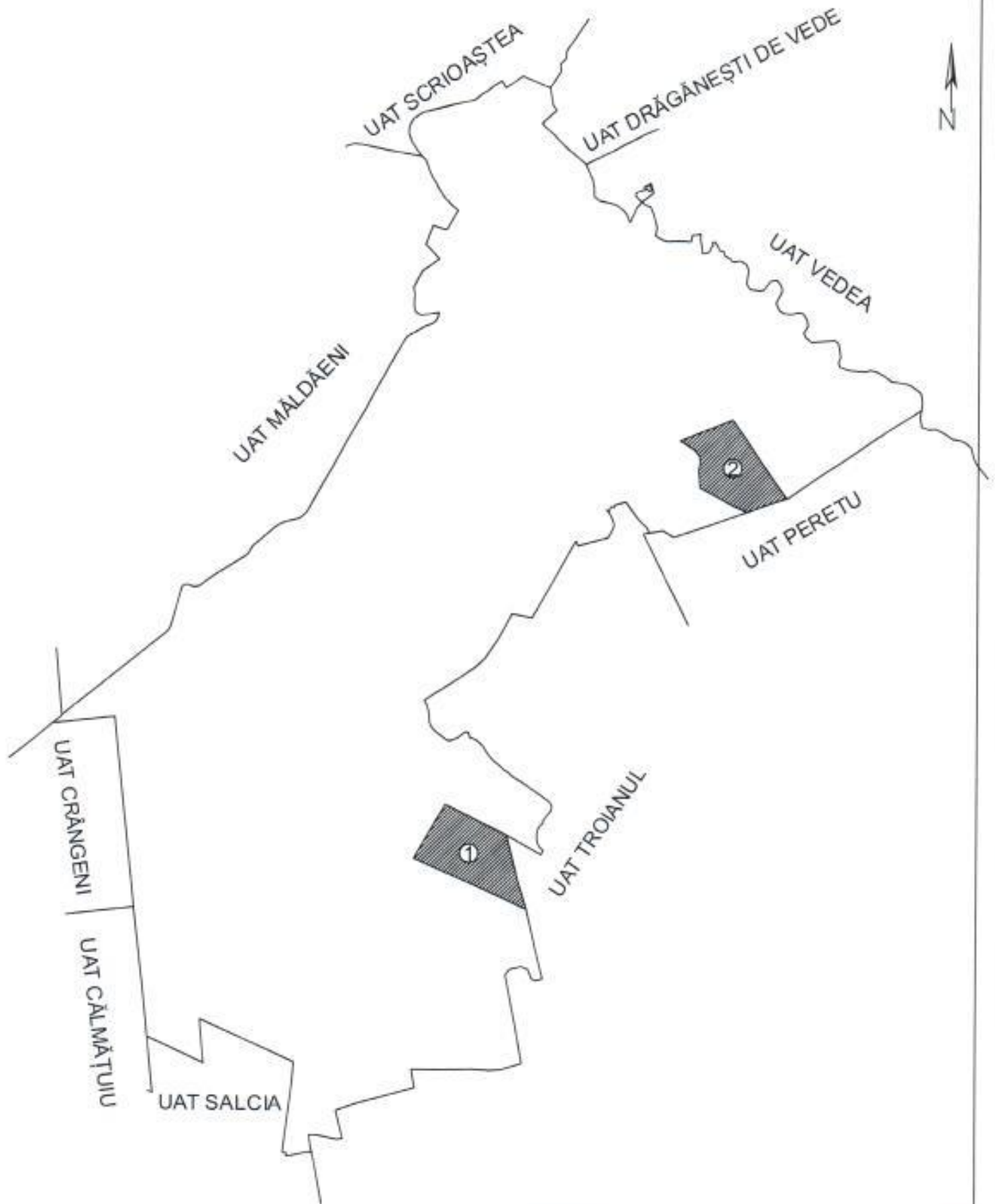


Reprezentarea grafică a sectorului cadastral în care se desfășoară lucrări de înregistrare sistematică
Sectorul nr. 1, UAT RĂSMIREȘTI, județul TELEORMAN

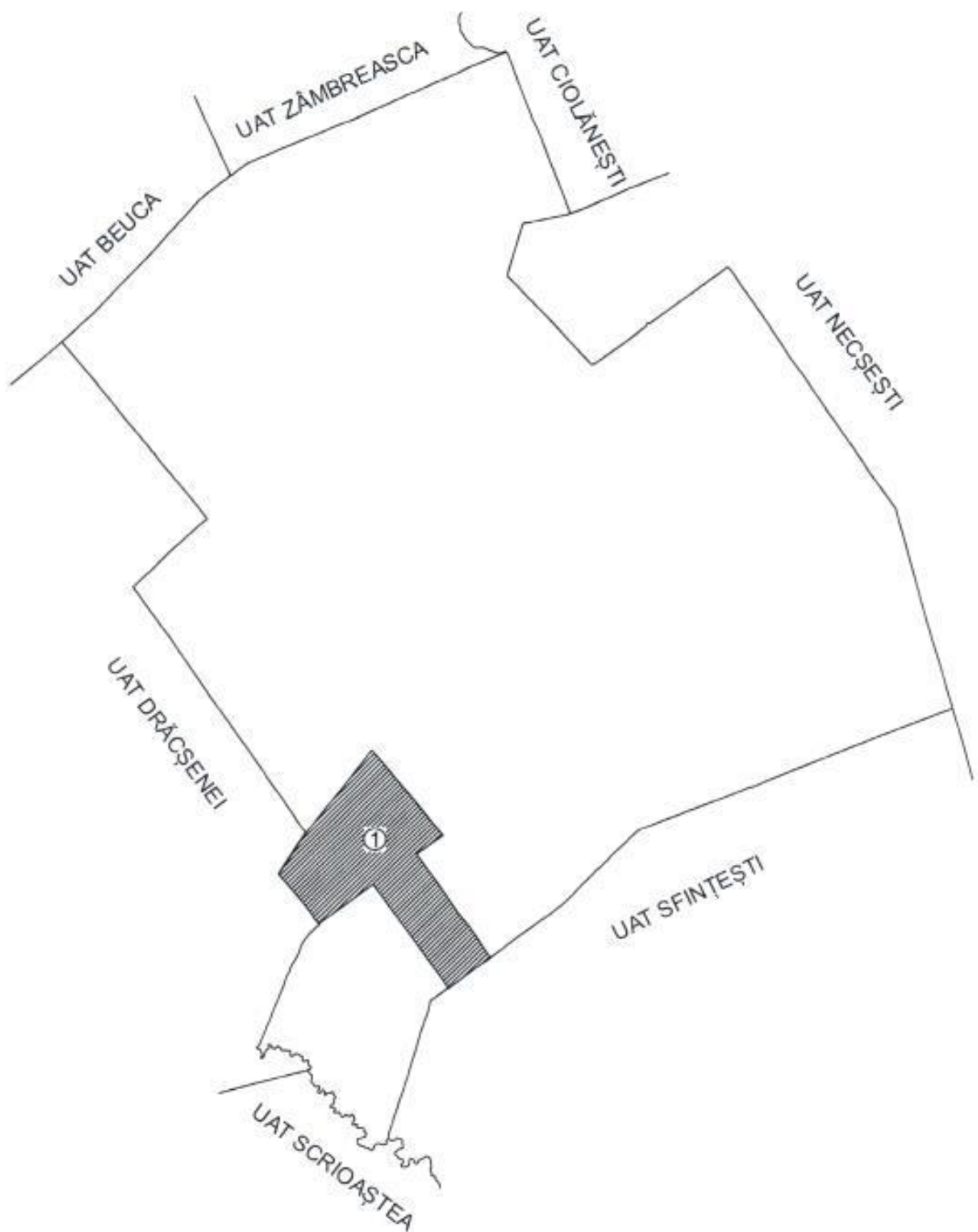


Reprezentarea grafică a sectoarelor cadastrale în care se desfășoară lucrări de înregistrare sistematică

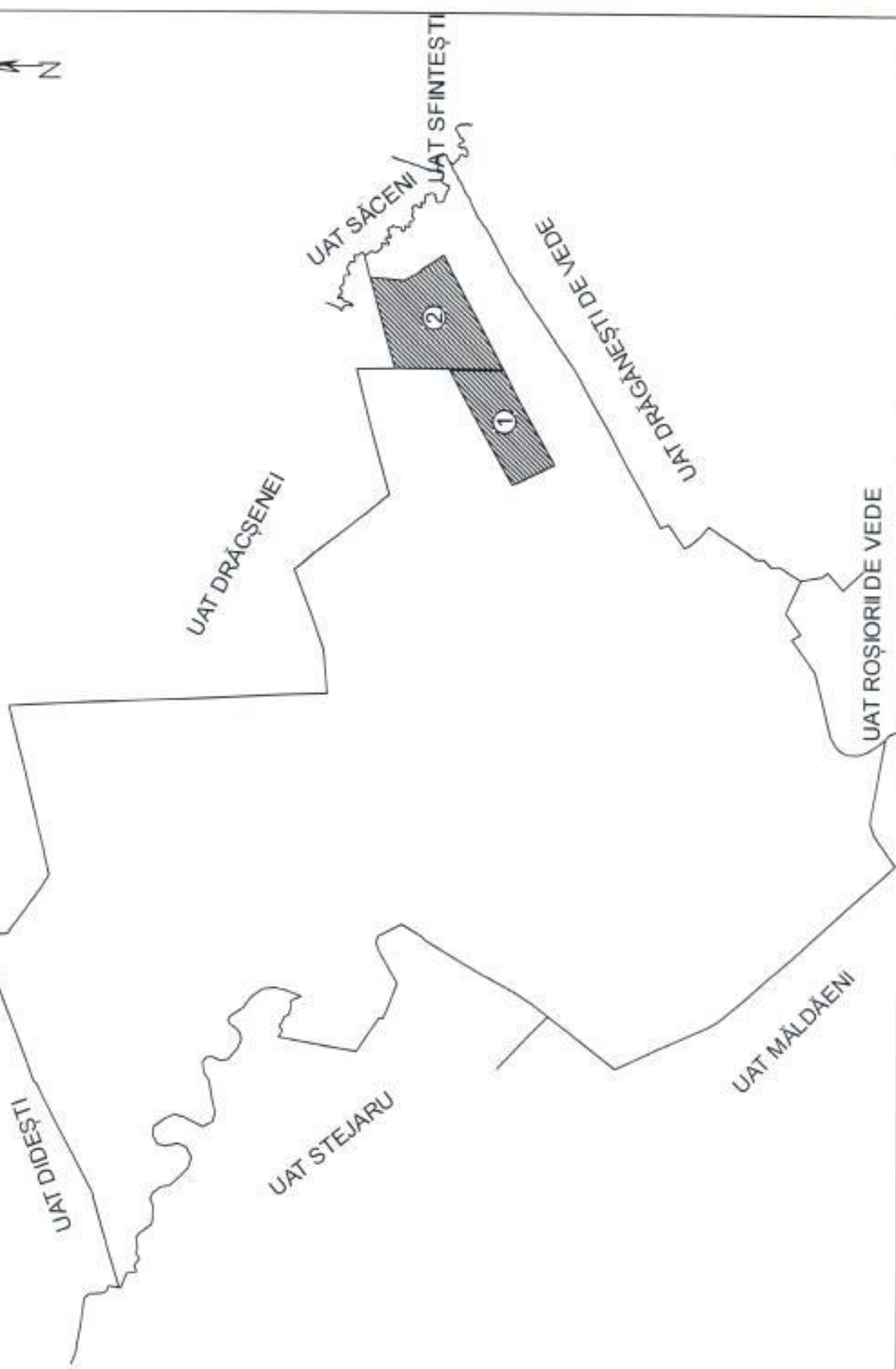
Sectoarele nr. 1 și 2, UAT ROȘIORII DE VEDE, județul TELEORMAN



Reprezentarea grafică a sectorului cadastral în care se desfășoară lucrări de înregistrare sistematică
Sectorul nr. 1, UAT SĂCENI, județul TELEORMAN



Reprezentarea grafică a sectoarelor cadastrale în care se desfășoară lucrări de înregistrare sistematică
Sectoarele nr. 1 și 2, UAT SCRIOAȘTEA, județul TELEORMAN



Reprezentarea grafică a sectorului cadastral în care se desfășoară lucrări de înregistrare sistematică
Sectorul nr. 1, UAT SILIȘTEA, județul TELEORMAN



Reprezentarea grafică a sectorului cadastral în care se desfășoară lucrări de înregistrare sistematică
Sectorul nr. 1, UAT SILIȘTEA GUMEȘTI, județul TELEORMAN



JUD ARGEȘ

U.A.T
TĂTĂRĂȘTII DE SUS

U.A.T
BALACI



U.A.T CIOLĂNEȘTI

U.A.T
DOBROTEȘTI

U.A.T ZĂMBREASCA

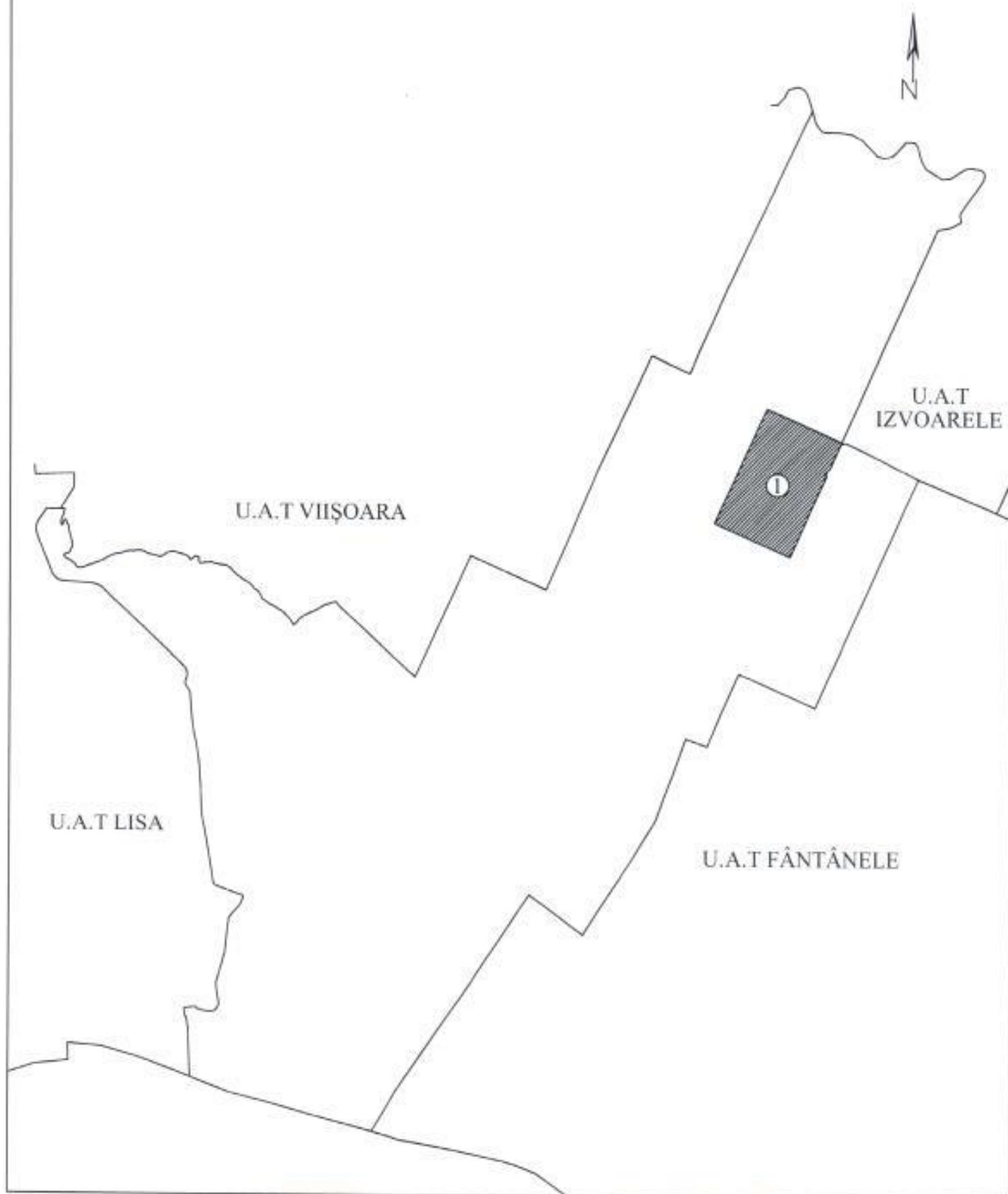
Reprezentarea grafică a sectorului cadastral în care se desfășoară lucrări de înregistrare sistematică
Sectorul nr. 1, UAT SÎRBENI, județul TELEORMAN



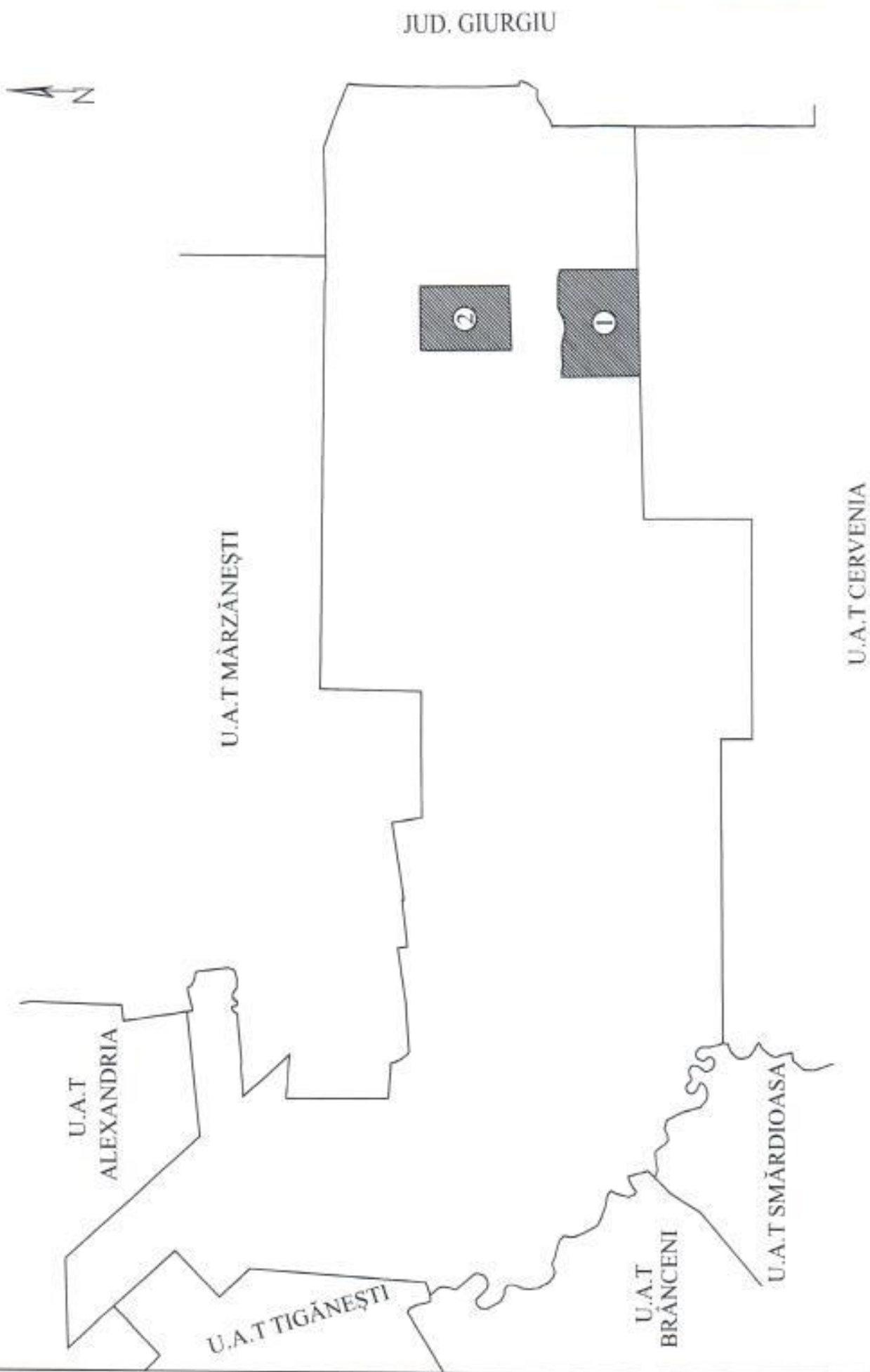
Reprezentarea grafică a sectorului cadastral în care se desfășoară lucrări de înregistrare sistematică
Sectorul nr. 1, UAT SMÂRDIOASA, județul TELEORMAN



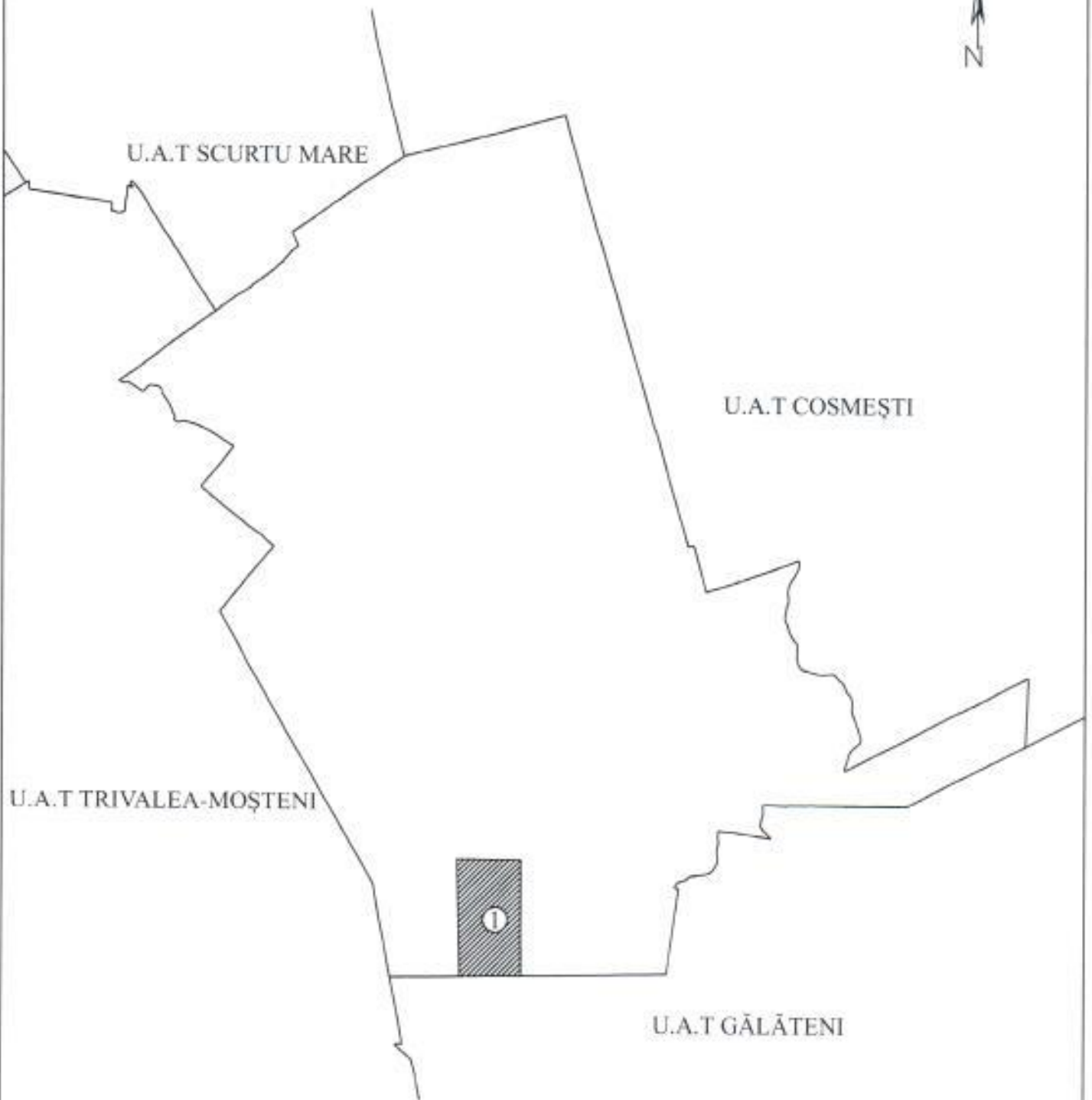
Reprezentarea grafică a sectorului cadastral în care se desfășoară lucrări de înregistrare sistematică
Sectorul nr. 1, UAT- ul SUHAIA, județul TELEORMAN



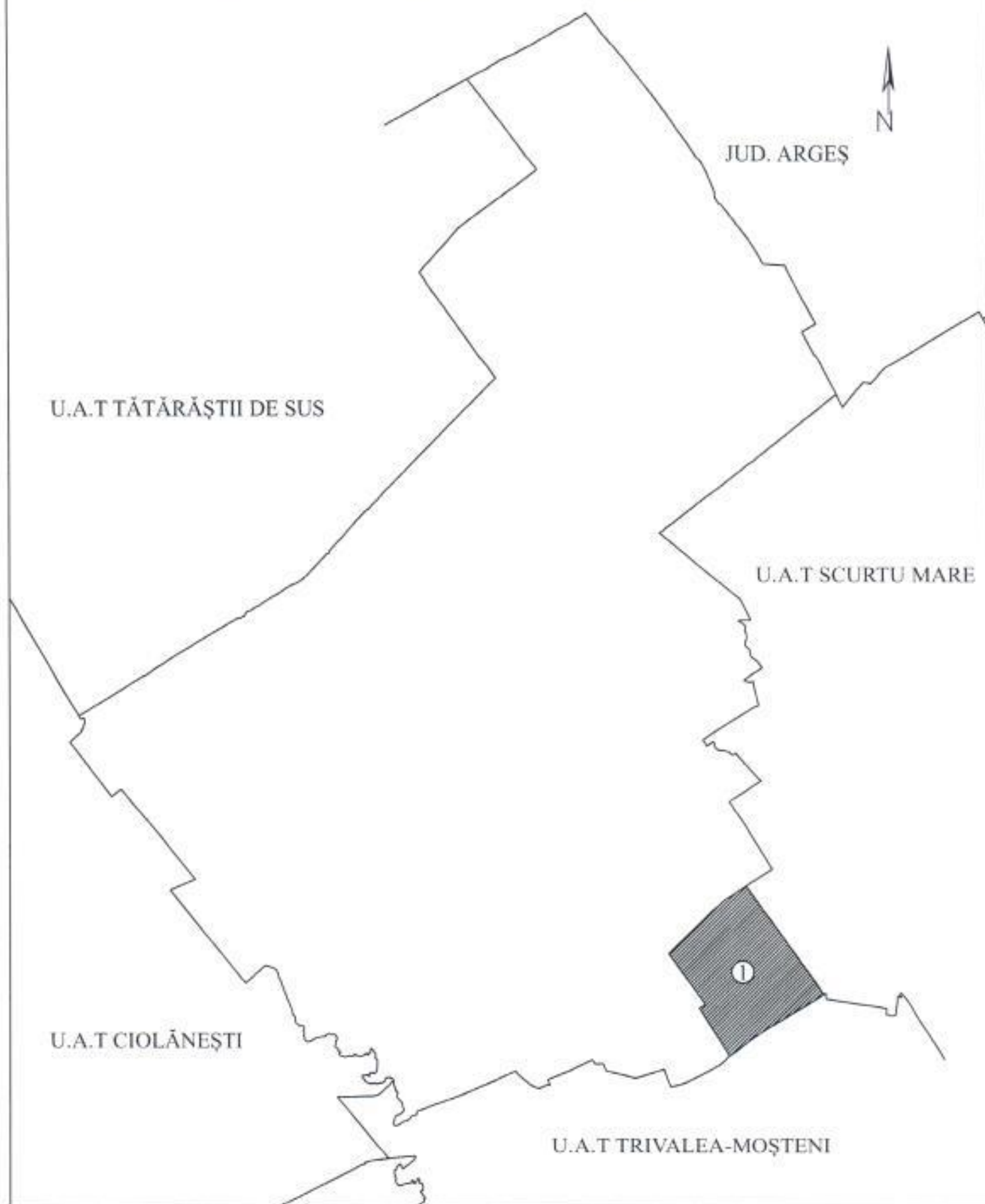
Reprezentarea grafică a sectoarelor cadastrale în care se desfășoară lucrări de înregistrare sistematică
Sectoarele nr. 1 și 2, UAT ȘTOROBĂNEASA, județul TELEORMAN



Reprezentarea grafică a sectorului cadastral în care se desfășoară lucrări de înregistrare sistematică
Sectorul nr. 1, UAT- ul TALPA, județul TELEORMAN



Reprezentarea grafică a sectorului cadastral în care se desfășoară lucrări de înregistrare sistematică
Sectorul nr. 1, UAT TĂTĂRĂȘTII DE JOS, județul TELEORMAN



Reprezentarea grafică a sectoarelor cadastrale în care se desfășoară lucrări de înregistrare sistematică
Sectoarele nr. 1, UAT TROIANUL, județul TELEORMAN



Reprezentarea grafică a sectorului cadastral în care se desfășoară lucrări de înregistrare sistematică
Sectorul nr. 1, UAT VIDELE, județul TELEORMAN



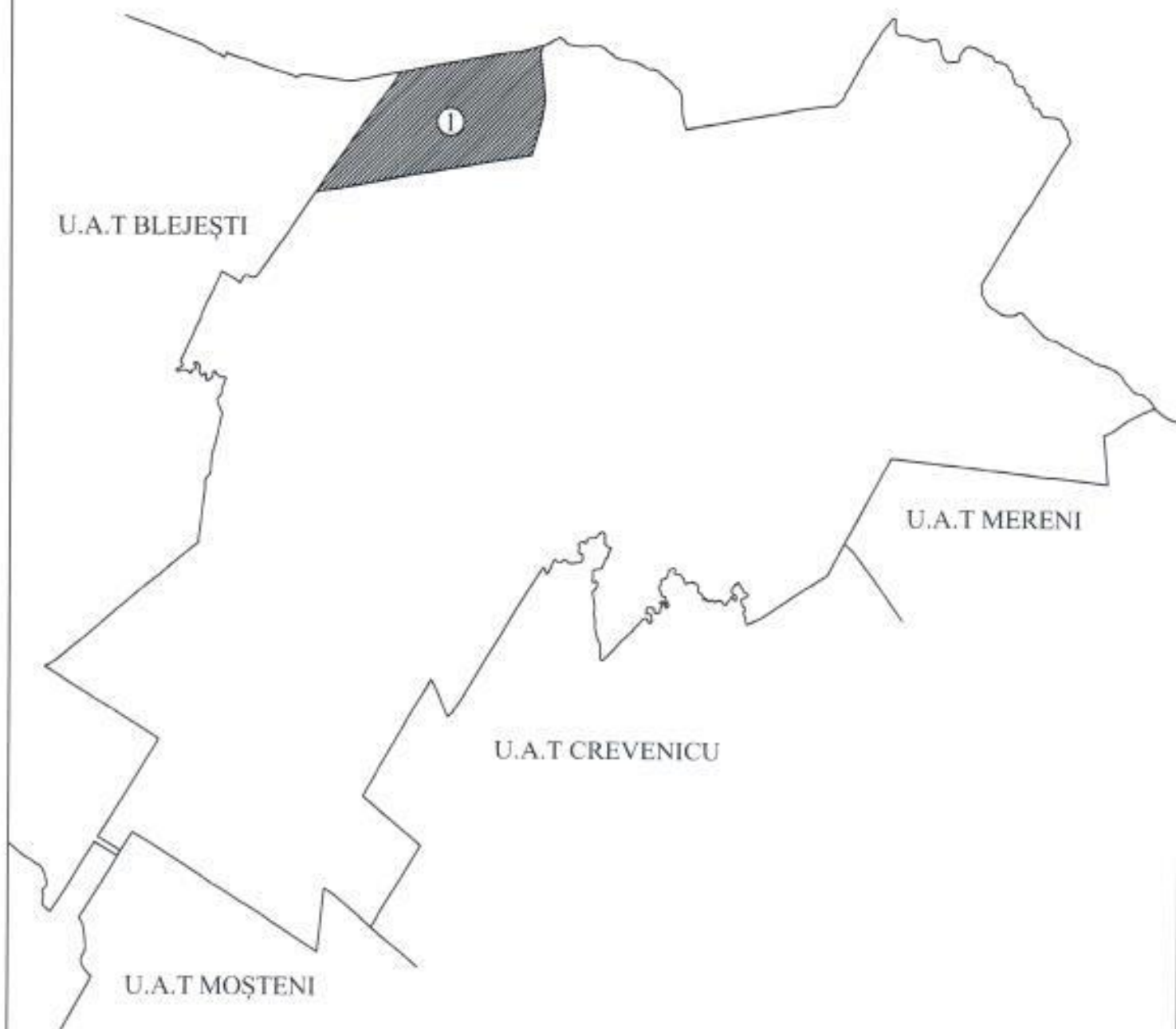
JUD. GIURGIU

U.A.T BLEJEȘTI

U.A.T MERENI

U.A.T CREVENICU

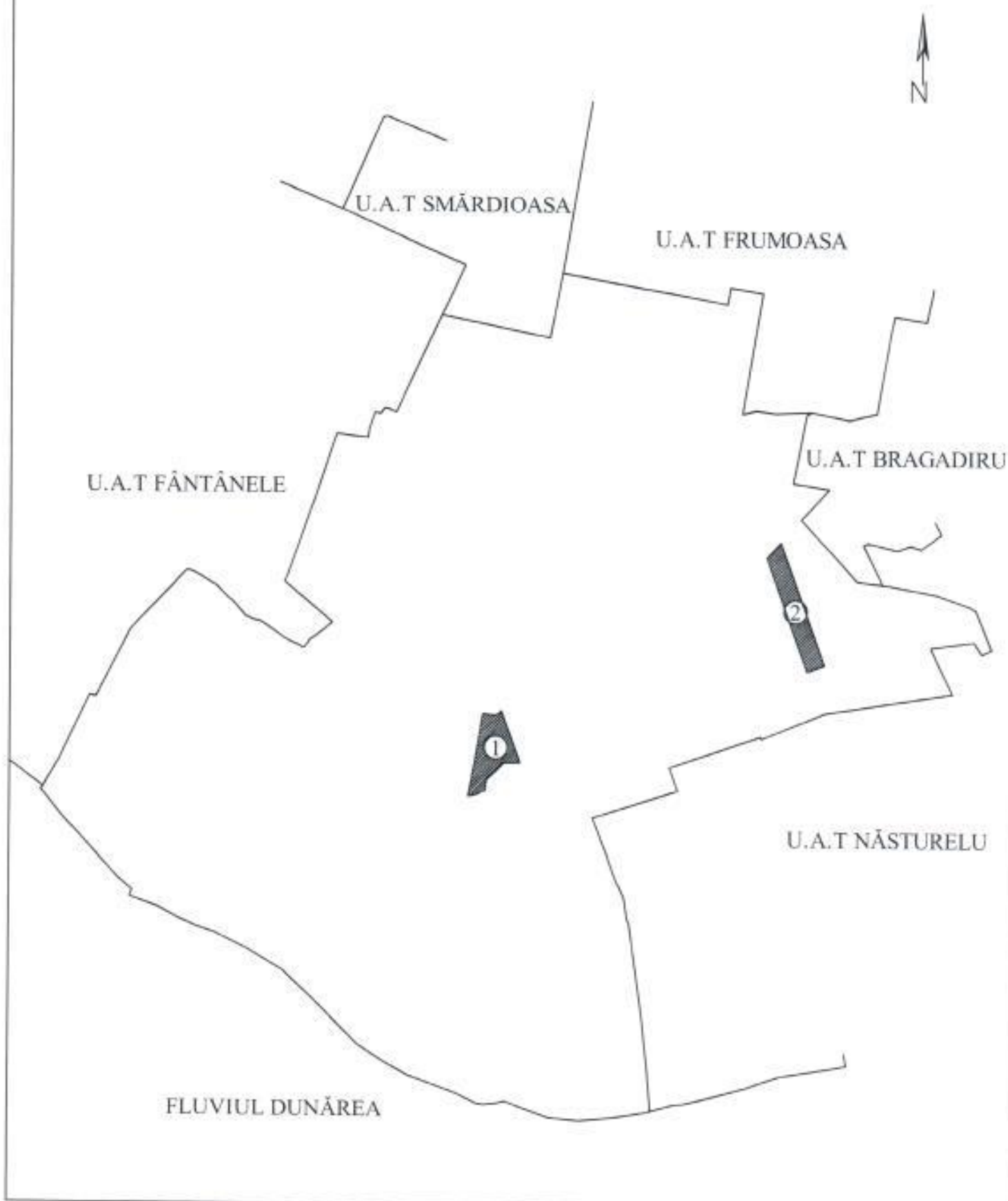
U.A.T MOȘTENI



Reprezentarea grafică a sectoarelor cadastrale în care se desfășoară lucrări de înregistrare sistematică
Sectoarele nr. 1 și 2 UAT VIȘOARA, județul TELEORMAN



Reprezentarea grafică a sectoarelor cadastrale în care se desfășoară lucrări de înregistrare sistematică
Sectoarele nr. 1 și 2, UAT ZIMNICEA, județul TELEORMAN



Reprezentarea grafică a sectoarelor cadastrale în care se desfășoară lucrări de înregistrare sistematică
Sectoarele nr. 1 și 2, UAT ZÎMBREASCA, județul TELEORMAN

