

4

MONITORUL OFICIAL AL ROMÂNIEI, PARTEA I, Nr. 22/10.I.2018

## ACTE ALE ORGANELOR DE SPECIALITATE ALE ADMINISTRAȚIEI PUBLICE CENTRALE

AGENȚIA NAȚIONALĂ DE CADASTRU ȘI PUBLICITATE IMOBILIARĂ

### ORDIN

#### privind aprobarea începerii lucrărilor de înregistrare sistematică a imobilelor, pe sectoare cadastrale, în 19 unități administrativ-teritoriale din județul Teleorman

Având în vedere prevederile art. 11 alin. (1) din Legea cadastrului și a publicității imobiliare nr. 7/1996, republicată, cu modificările și completările ulterioare, și ale art. 15 alin. (3) din Regulamentul de organizare și funcționare a Agenției Naționale de Cadastru și Publicitate Imobiliară, aprobat prin Hotărârea Guvernului nr. 1.288/2012, cu modificările și completările ulterioare,

în temeiul art. 3 alin. (13) din Legea cadastrului și a publicității imobiliare nr. 7/1996, republicată, cu modificările și completările ulterioare,

**directorul general al Agenției Naționale de Cadastru și Publicitate Imobiliară** emite prezentul ordin.

Art. 1. — Se aprobă începerea lucrărilor de înregistrare sistematică a imobilelor, pe sectoare cadastrale, situate pe teritoriul a 19 unități administrativ-teritoriale din județul Teleorman, după cum urmează:

a) unitatea administrativ-teritorială Balaci — sectoarele cadastrale nr. 10, 11, 12, 27, 29, 32, 38 și 43;

b) unitatea administrativ-teritorială Botoroaga — sectoarele cadastrale nr. 11, 12 și 34;

c) unitatea administrativ-teritorială Brânceni — sectoarele cadastrale nr. 17 și 19;

d) unitatea administrativ-teritorială Bujoru — sectoarele cadastrale nr. 9, 10 și 11;

e) unitatea administrativ-teritorială Călinești — sectoarele cadastrale nr. 30, 34, 37, 41, 45, 51 și 52;

f) unitatea administrativ-teritorială Crângu — sectoarele cadastrale nr. 1, 23, 24, 25, 28 și 29;

g) unitatea administrativ-teritorială Didești — sectoarele cadastrale nr. 2, 12, 22 și 23;

h) unitatea administrativ-teritorială Dracea — sectoarele cadastrale nr. 3, 16, 17 și 18;

i) unitatea administrativ-teritorială Drăgănești de Vede — sectoarele cadastrale nr. 6, 7, 10, 15, 16, 17, 18, 21, 27 și 28;

j) unitatea administrativ-teritorială Frumoasa — sectoarele cadastrale nr. 1, 13, 14, 15 și 17;

k) unitatea administrativ-teritorială Năsturelu — sectoarele cadastrale nr. 3, 4 și 9;

l) unitatea administrativ-teritorială Pietroșani — sectorul cadastral nr. 16;

m) unitatea administrativ-teritorială Plopil-Slăvitești — sectoarele cadastrale nr. 13 și 14;

n) unitatea administrativ-teritorială Scurtu Mare — sectoarele cadastrale nr. 2, 5 și 49;

o) unitatea administrativ-teritorială Suhala — sectoarele cadastrale nr. 2 și 4;

p) unitatea administrativ-teritorială Ștorobâneasa — sectoarele cadastrale nr. 10, 11, 12, 13 și 15;

q) unitatea administrativ-teritorială Tătăraști de Jos — sectoarele cadastrale nr. 2, 4, 5, 8 și 34;

r) unitatea administrativ-teritorială Vedea — sectoarele cadastrale nr. 13, 14, 15, 34, 35, 36 și 37;

s) unitatea administrativ-teritorială Zimnicea — sectoarele cadastrale nr. 9, 15 și 21.

Art. 2. — Reprezentarea grafică a sectoarelor cadastrale în care se desfășoară lucrările de înregistrare sistematică a imobilelor este prevăzută în anexele nr. 1—19 la prezentul ordin.

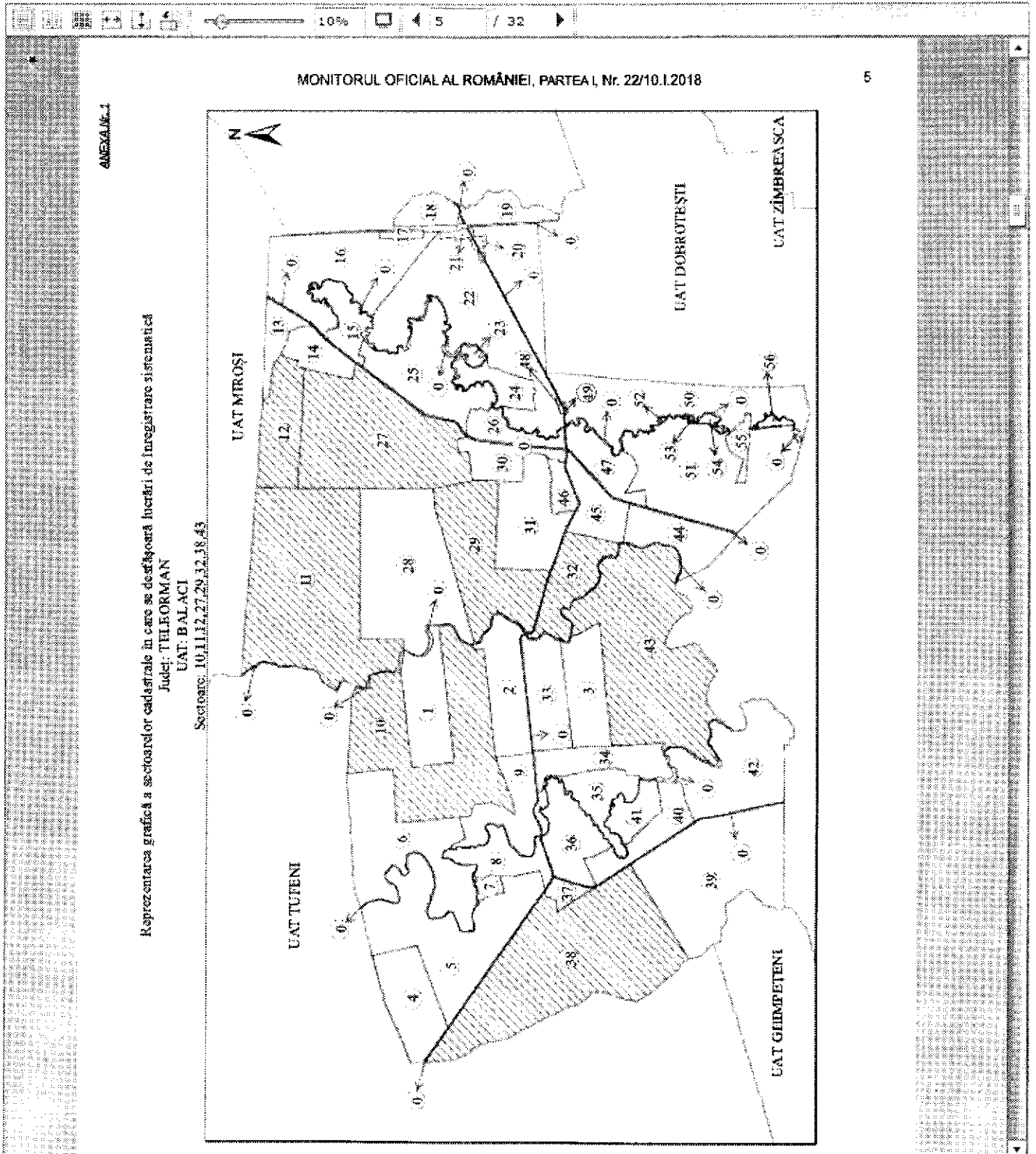
Art. 3. — Anexele nr. 1—19\*) fac parte integrantă din prezentul ordin.

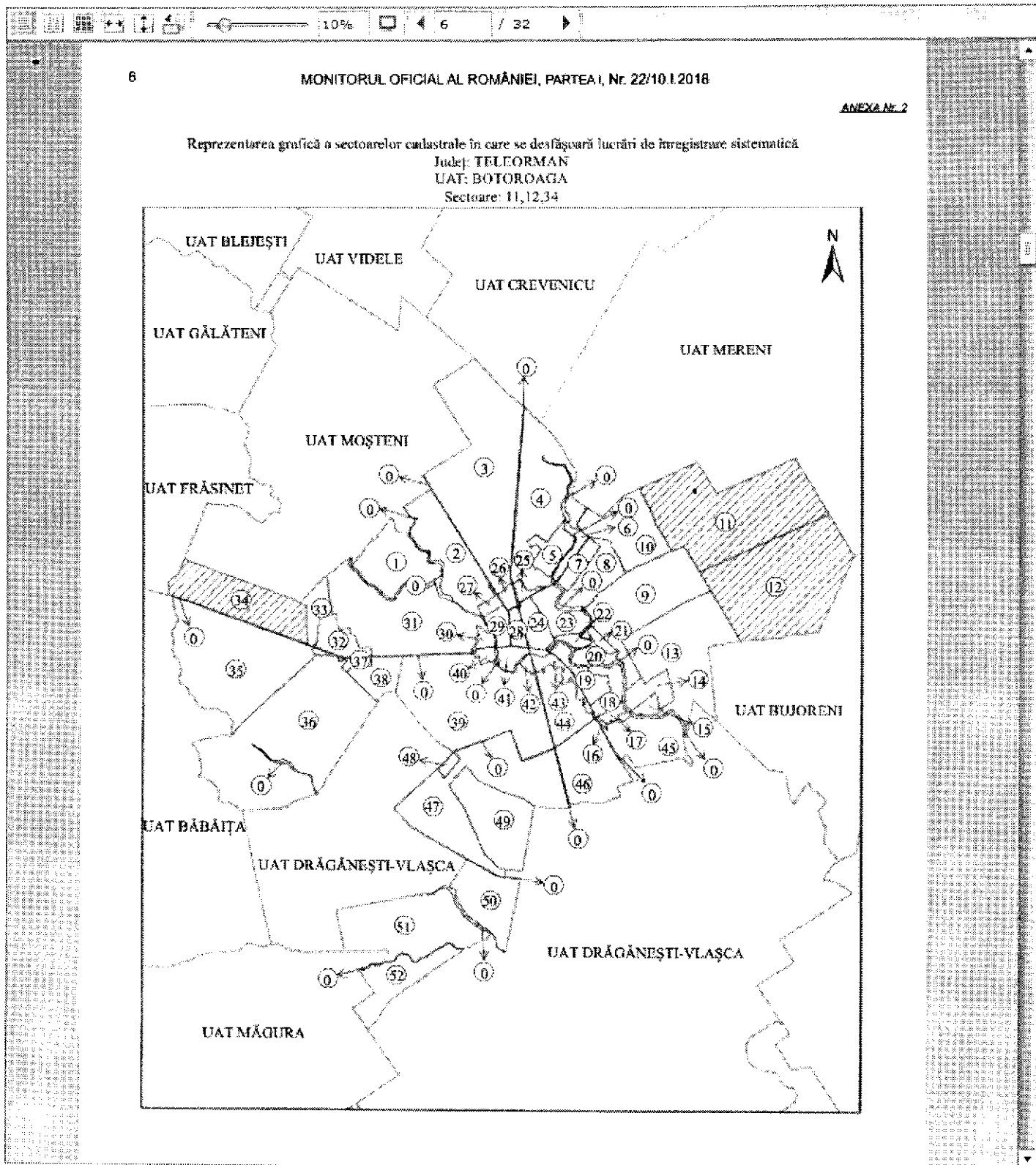
Art. 4. — Prezentul ordin se publică în Monitorul Oficial al României, Partea I.

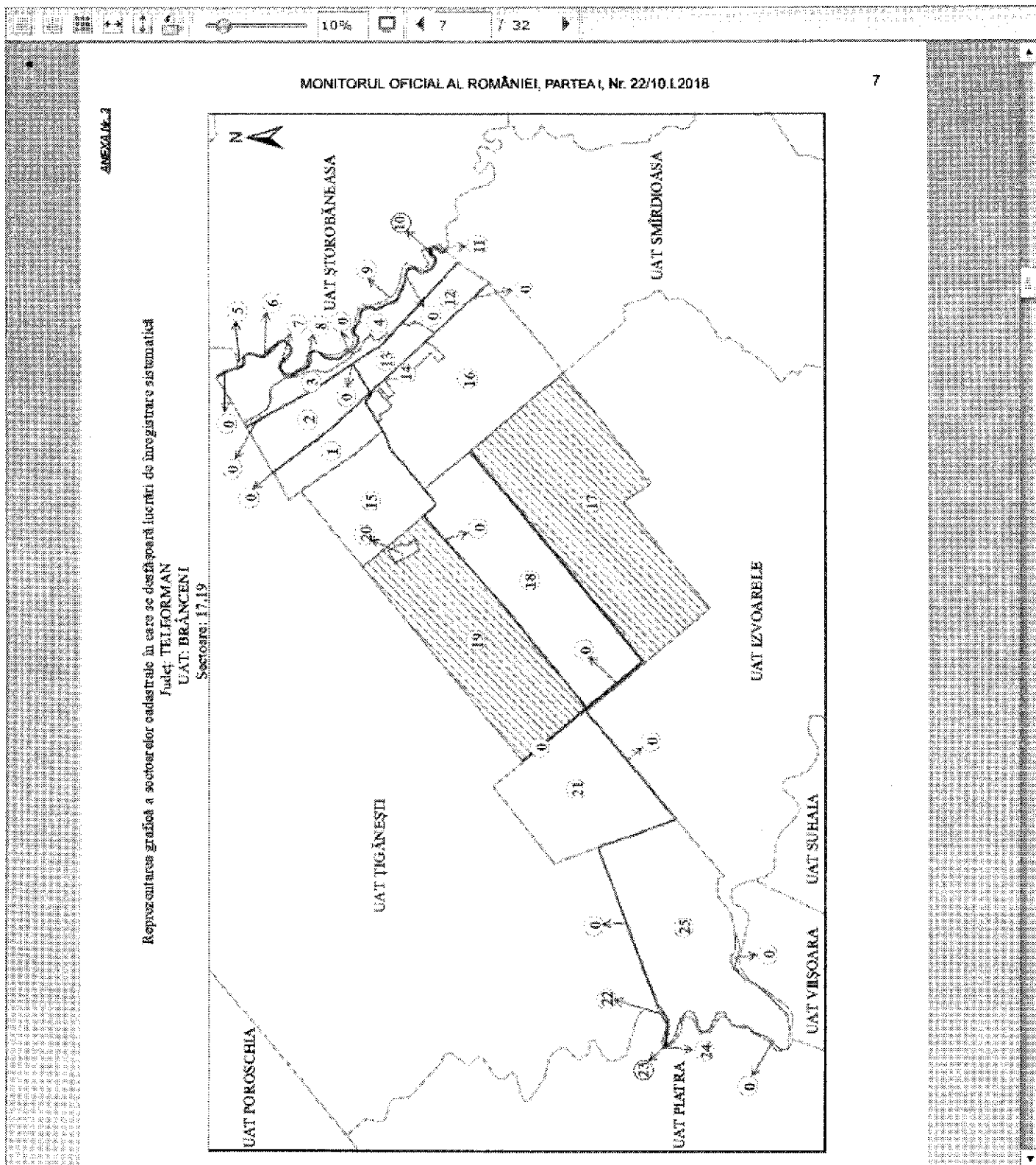
Directorul general al Agenției Naționale de Cadastru și Publicitate Imobiliară,  
**Radu-Codruț Ștefănescu**

București, 14 decembrie 2017.  
Nr. 1.585.

\*) Anexele nr. 1—19 sunt reproduse în facsimil.

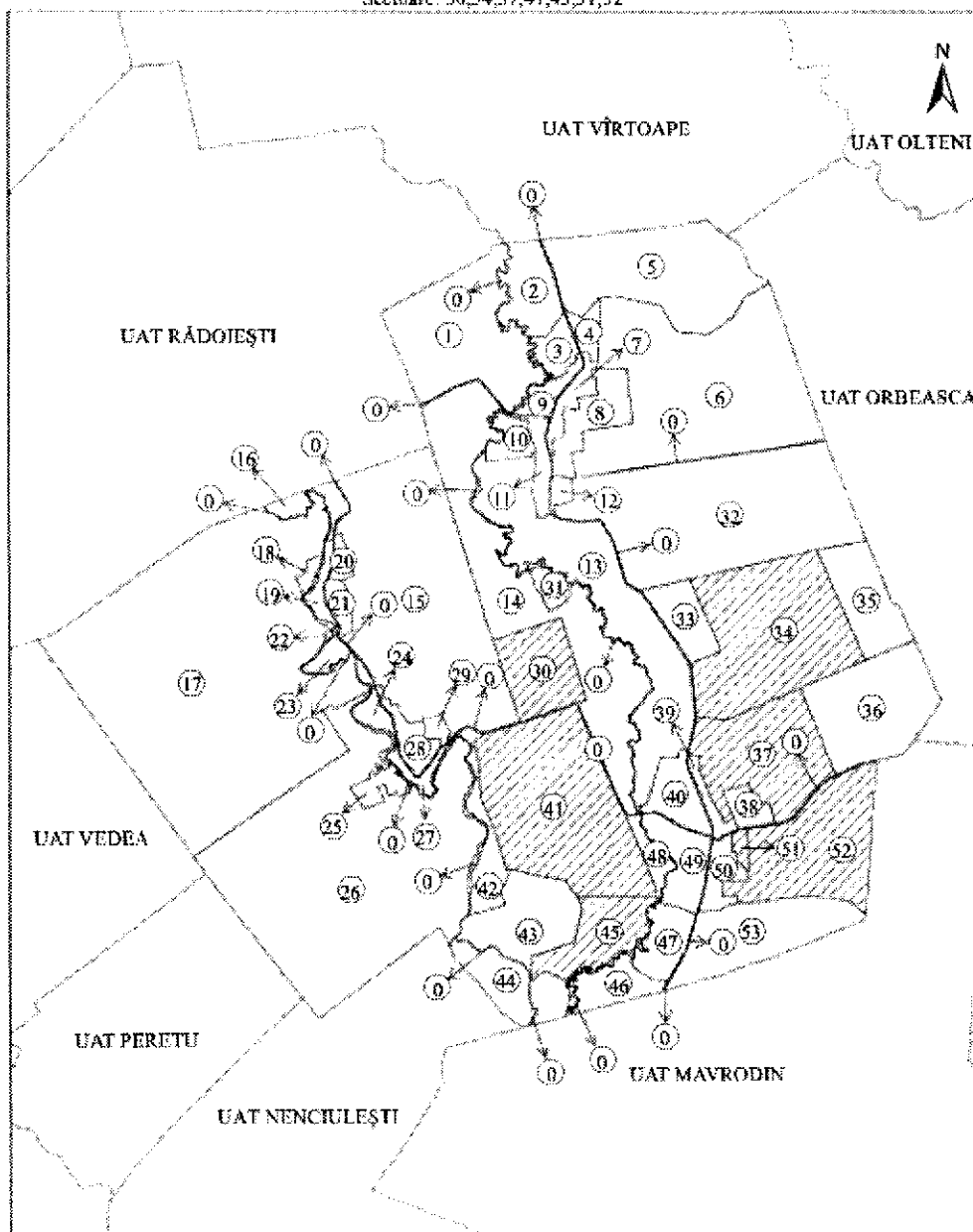


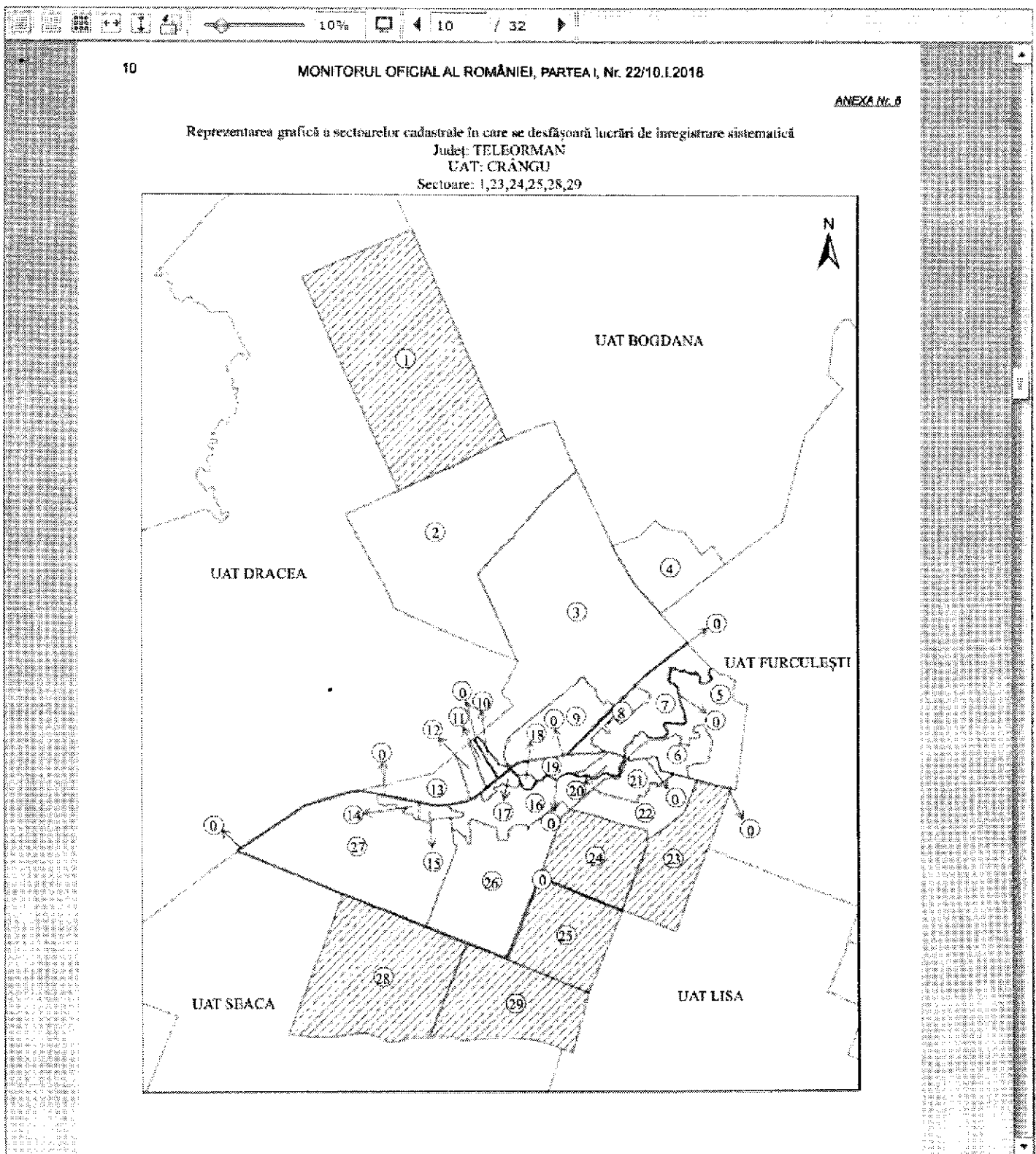


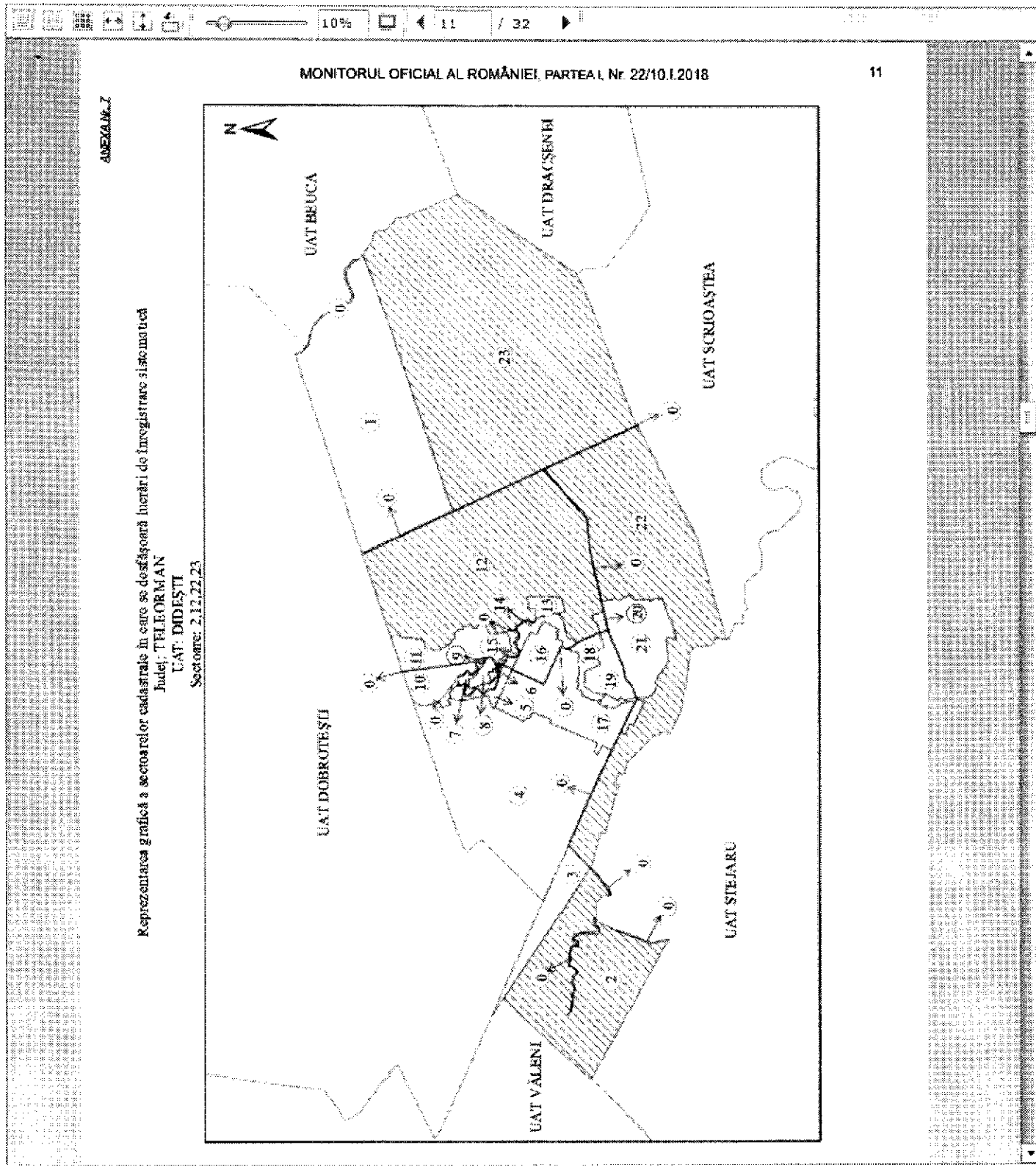




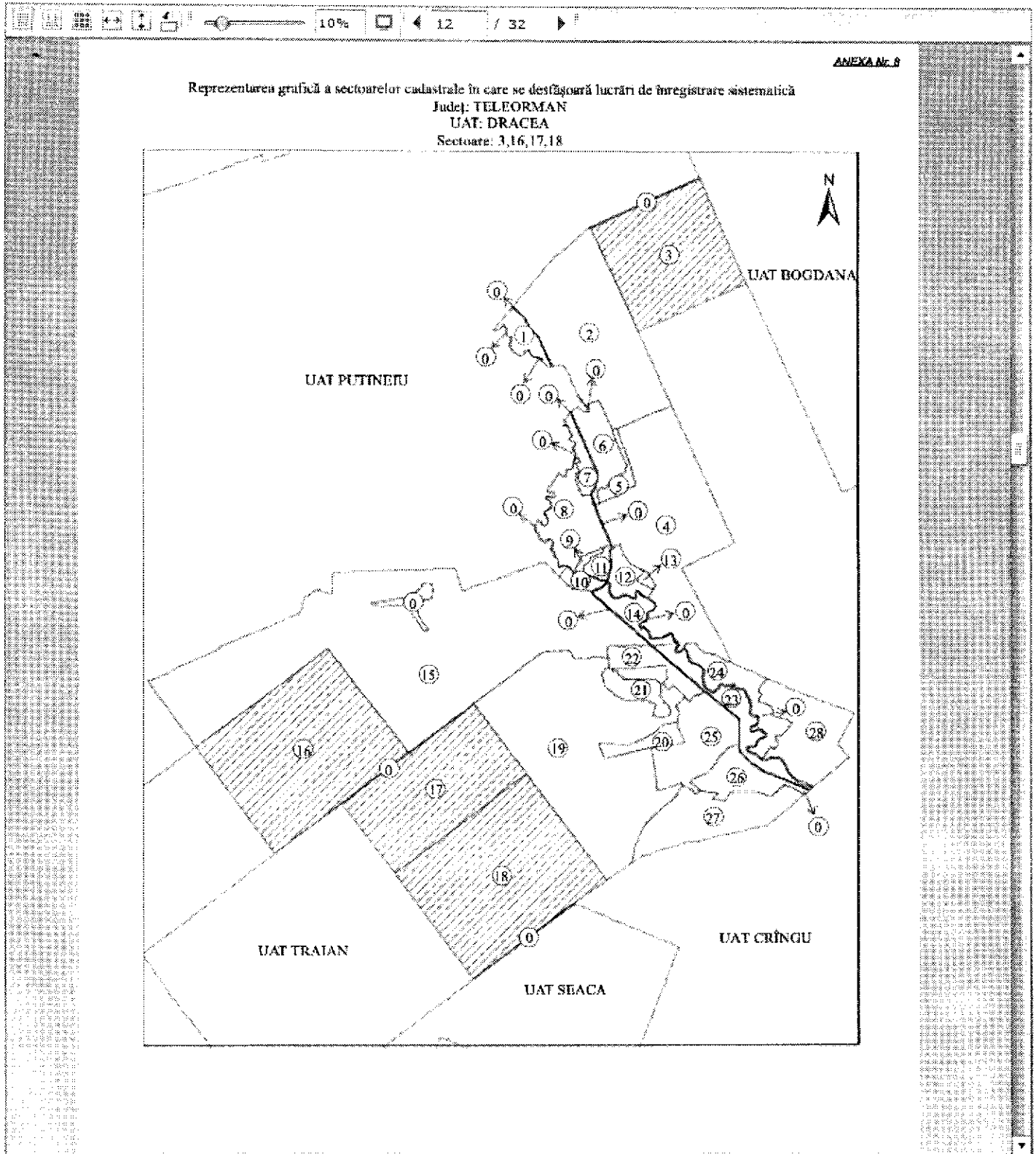
Reprezentarea grafică a sectoarelor cadastrale în care se desfășoară lucrări de înregistrare sistematică  
Județ: TELEORMAN  
UAT: CĂLINEȘTI  
Sectoare: 30,34,37,41,45,51,52











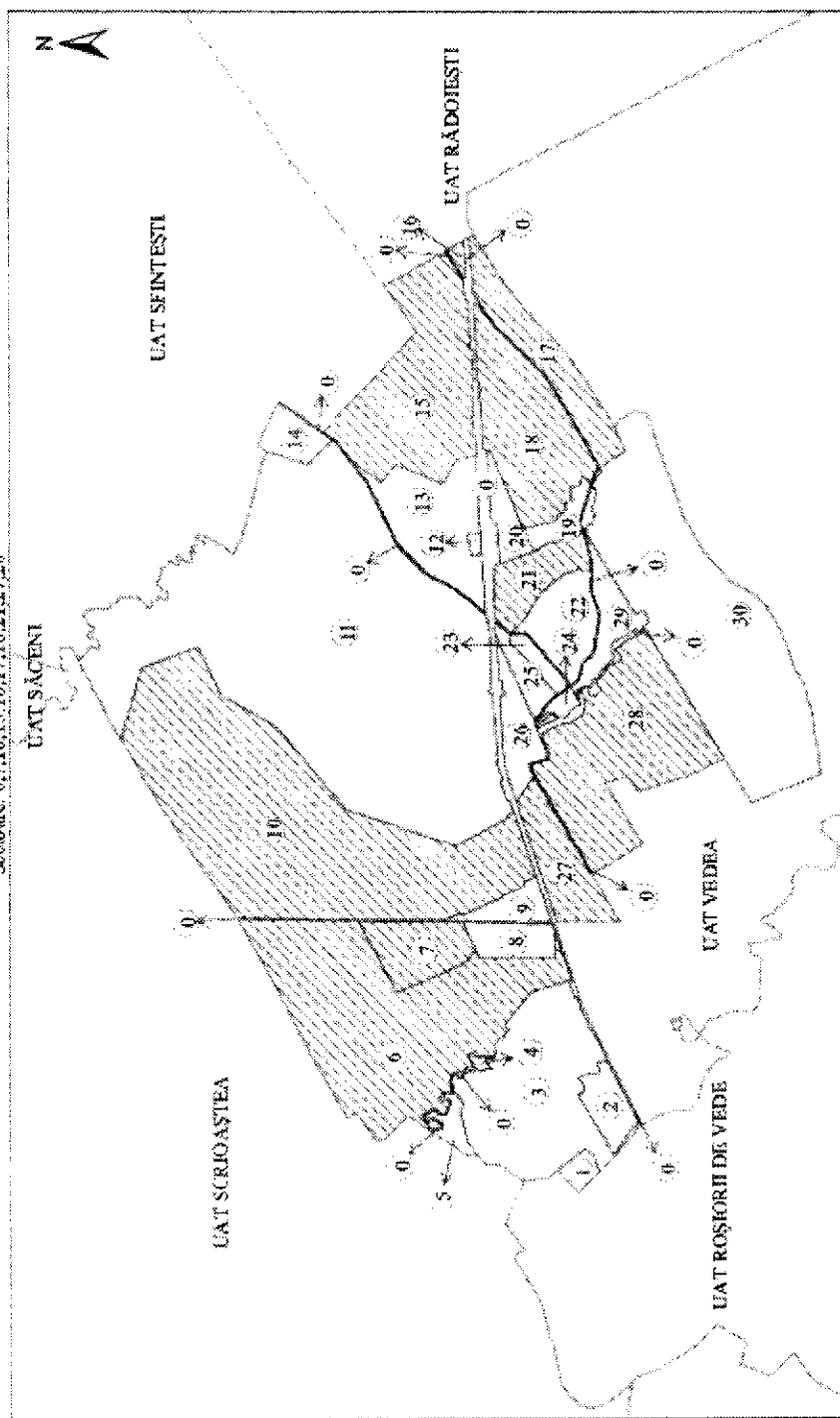
ANEXA Nr.8

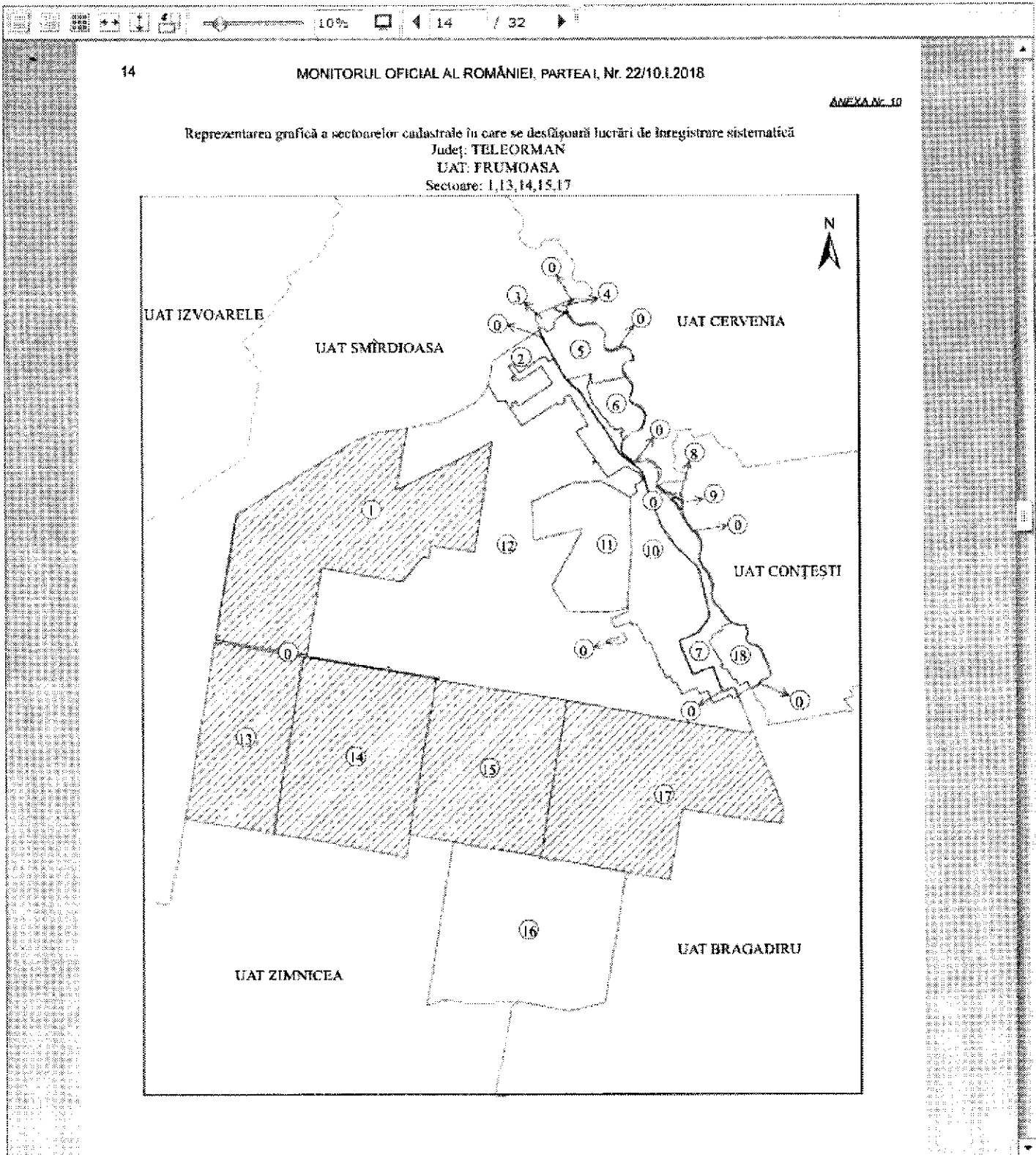
Reprezentarea grafică a sectoarelor cadastrale în care se desfășoară lucrări de înregistrare și sistematizare

Județ: TELEORMAN

UAT: DRĂGĂNEȘTI DE VEDE

Sectoare: 07,10,15,16,17,18,21,27,28





MONITORUL OFICIAL AL ROMÂNIEI, PARTEA I, Nr. 22/10.I.2018

15

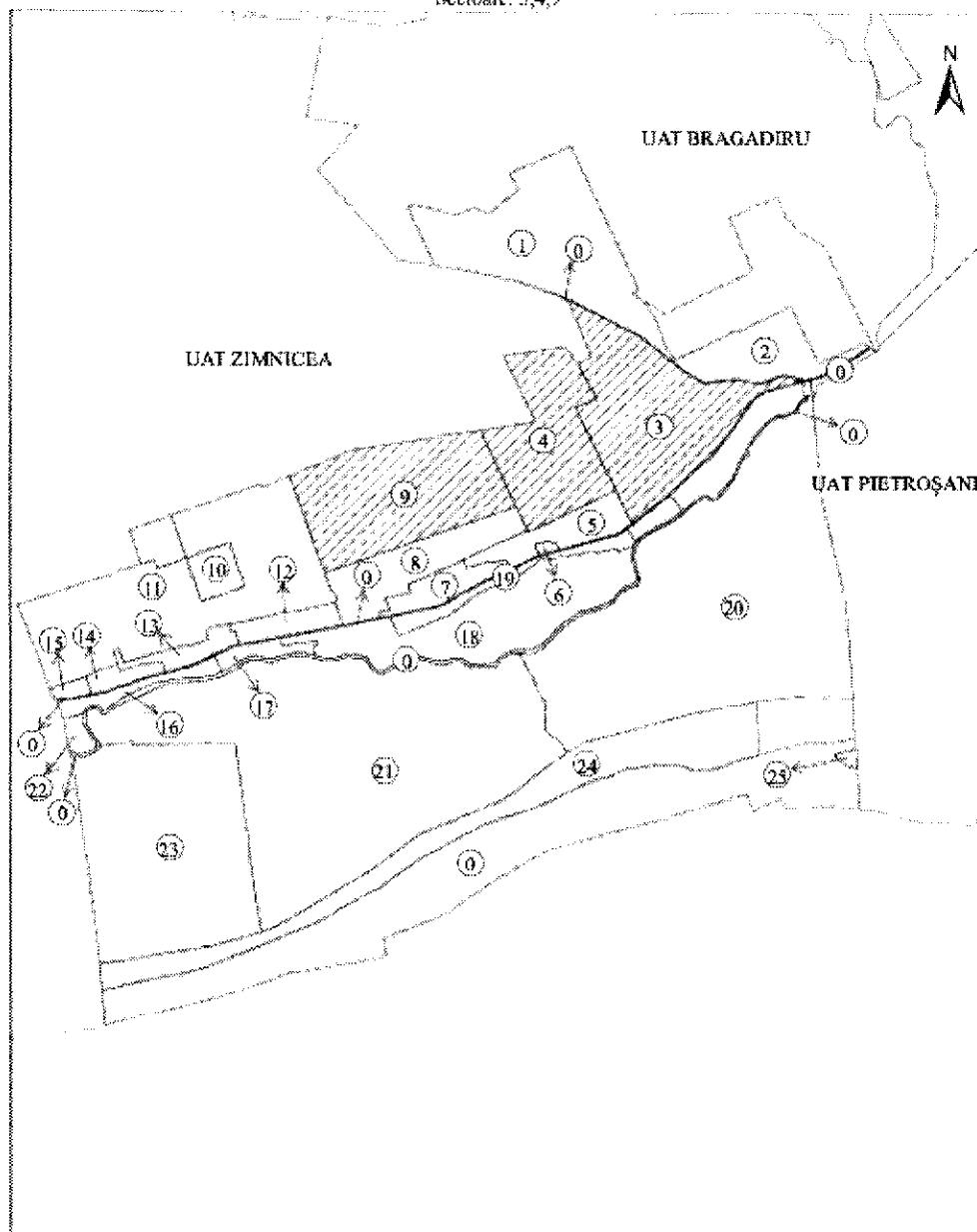
ANEXA Nr. 11

Reprezentarea grafică a sectoarelor cadastrale în care se desfășoară lucrări de înregistrare sistematică

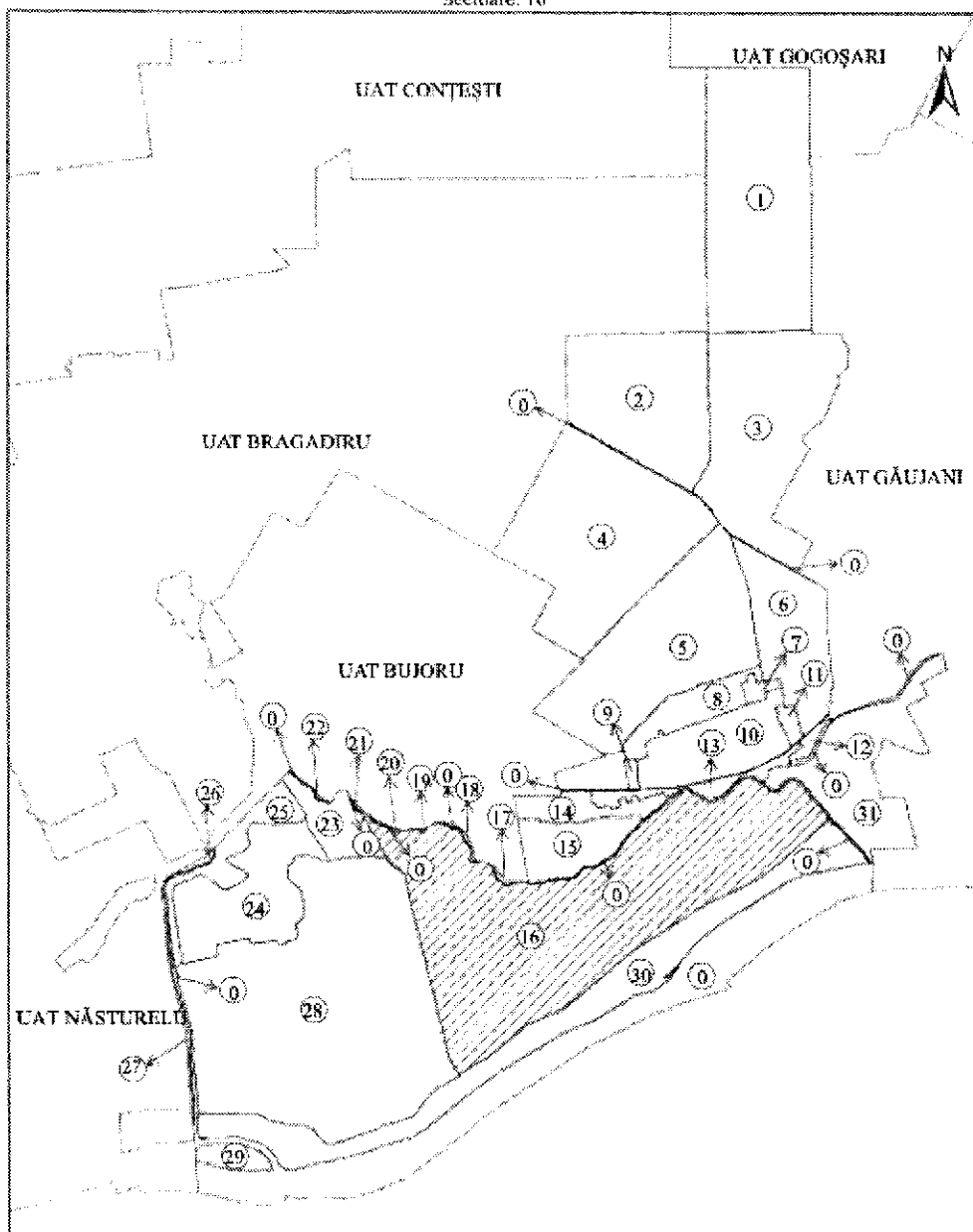
Județ: TELEORMAN

UAT: NĂSTURELU

Sectoare: 3,4,9



Reprezentarea grafică a sectoarelor cadastrale în care se desfășoară lucrări de înregistrare sistematică  
Judet: TELEORMAN  
UAT: PIETROȘANI  
Sectoare: 16



ANEXA Nr. 23

Reprezentarea grafică a sectoarelor cadastrale în care se desfășoară lucrări de înregistrare sistematică  
Județ TELEORMĂN  
UAT: PLOPII-SLĂVITELIȘTI  
Sectoare: 1,3,14

