

REGISTRUL CADASTRAL AL IMOBILELOR

ANEXA Nr. 2

UAT Biled

Zonă cooperativizată (Co)

Sector cadastral nr. 18

1. DESCRIEREA IMOBILULUI																
DATE TEREN											DATE CONSTRUCȚII					
Identificator teren	Adresă imobil	Număr cadastral	Nr. CF	Suprafața măsurată	Intravilan / extra.(I/E)	Nr. top.	Nr. tarla	Nr. parcelă	Categorie folosință	Suprafață parcelă	Identificator construcție	Cod grupă destinație	Suprafața construită	Nr. niveluri	Nr. CF	Constr. cu acte (DA/NU)
3750	Intravilan, Loc. Biled, Nr.216C, UAT. Biled, Jud. Timiș	50078	400272	567	I	517-518/a/1/3			A	567						

2. PROPRIETATEA / POSESIA

Titularul dreptului / posesiei			Data nașterii / CUI	Domiciliu / Sediul	Cota parte	Identificator entitate asociată	Cotă parte teren UI	Mod de dobândire	Act juridic			Obs. privitoare la proprietar
Nume / Denumire	Inițiala tatălui	Prenume							Tip act	Nr. act / data	Emitent	
ARDELEAN		VASILE	27.10.1969	Loc. Biled, Nr.594, UAT. Biled, Jud. Timiș	1/1	Teren		Convenție	act notarial	795 / 16.07.2012	SICA SILVIA	
ARDELEAN		LOREDANA ELENA	02.01.1978	Loc. Biled, UAT. Biled, Jud. Timiș								

3. SARCINI / DEZMEMBRĂMINTE


Titular			Data nașterii / CUI	Domiciliu / Sediul	Tipul sarcinii sau al dezmembrămintelor dreptului de proprietate	Cota parte	Identificator entitate asociată	Act juridic			Valoare ipotecă	Tip monedă
Nume / Denumire	Inițiala tatălui	Prenume						Tip act	Nr. act / data	Emitent		
-	-	-	-	-	-	-	-	-	-	-	-	-

4. NOTĂRI, PROCESE, INTERDICȚII

Tipul notării	Tip act	Nr. act / data	Emitent	Identificator entitate asociată
-	-	-	-	-

5. OBSERVAȚII

Imobil împrejmuit / neîmprejmuit	Imobil contestat / necontestat	Alte observații
Neîmprejmuit		



REGISTRUL CADASTRAL AL IMOBILELOR

ANEXA Nr. 2

UAT Biled

Zonă cooperativizată (Co)

Sector cadastral nr. 18

1. DESCRIEREA IMOBILULUI

DATE TEREN											DATE CONSTRUCȚII					
Identificator teren	Adresă imobil	Număr cadastral	Nr. CF	Suprafața măsurată	Intravilan / extra.(I/E)	Nr. top.	Nr. tarla	Nr. parcelă	Categorie folosință	Suprafață parcelă	Identificator construcție	Cod grupă destinație	Suprafața construită	Nr. niveluri	Nr. CF	Constr. cu acte (DA/NU)
3801	Intravilan, Loc. Biled, Nr.220, UAT. Biled, Jud. Timiș		400904	2242	I	513-514/a/1			CC	983	1	CL	393	1	400904-C1	DA
					I	513-514/a/1		A	1259	2	CA	32	1		DA	
										3	CA	9	1		DA	

2. PROPRIETATEA / POSESIA

Titularul dreptului / posesiei			Data nașterii / CUI	Domiciliu / Sediul	Cota parte	Identificator entitate asociată	Cotă parte teren UI	Mod de dobândire	Act juridic			Obs. privitoare la proprietar
Nume / Denumire	Inițiala tatălui	Prenume							Tip act	Nr. act / data	Emitent	
MANDICI		GHEORGHE		Loc. Biled, UAT. Biled, Jud. Timiș	1/1	C1		Convenție	act notarial	L112/95 / 01.01.1997	BNP	
MANDICI		DORINA		Loc. Biled, UAT. Biled, Jud. Timiș								
MANDICI		GHEORGHE		Loc. Biled, UAT. Biled, Jud. Timiș	1/1	Teren		Convenție	act notarial	1491 / 01.01.2004	BNP	
MANDICI		DORINA		Loc. Biled, UAT. Biled, Jud. Timiș								
MANDICI		GHEORGHE		Loc. Biled, UAT. Biled, Jud. Timiș	1/1	C2, C3		Construire	act administrativ	7557 / 17.11.2025	Primaria comunei Biled	
MANDICI		DORINA		Loc. Biled, UAT. Biled, Jud. Timiș								

3. SARCINI / DEZMEMBRĂMINTE


Titular			Data nașterii / CUI	Domiciliu / Sediul	Tipul sarcinii sau al dezmembrămintelor dreptului de proprietate	Cota parte	Identificator entitate asociată	Act juridic			Valoare ipotecă	Tip monedă
Nume / Denumire	Inițiala tatălui	Prenume						Tip act	Nr. act / data	Emitent		
-	-	-	-	-	-	-	-	-	-	-	-	-

4. NOTĂRI, PROCESE, INTERDICȚII

Tipul notării	Tip act	Nr. act / data	Emitent	Identificator entitate asociată
-	-	-	-	-

5. OBSERVAȚII

Imobil împrejmuit / neîmprejmuit	Imobil contestat / necontestat
Împrejmuit	



REGISTRUL CADASTRAL AL IMOBILELOR

ANEXA Nr. 2

UAT Biled

Zonă cooperativizată (Co)

Sector cadastral nr. 18

1. DESCRIEREA IMOBILULUI																
DATE TEREN											DATE CONSTRUCȚII					
Identificator teren	Adresă imobil	Număr cadastral	Nr. CF	Suprafața măsurată	Intravilan / extra.(I/E)	Nr. top.	Nr. tarla	Nr. parcelă	Categorie folosință	Suprafață parcelă	Identificator construcție	Cod grupă destinație	Suprafața construită	Nr. niveluri	Nr. CF	Constr. cu acte (DA/NU)
3802	Intravilan, Loc. Biled, Nr.219, UAT. Biled, Jud. Timiș		400703	2295	I	513-514/a/2			CC	676	1	CL	196	1	400703-C1	DA
					I	513-514/a/2			A	1619	2	CA	44	1		DA
											3	CA	17	1		DA

2. PROPRIETATEA / POSESIA															
Titularul dreptului / posesiei			Data nașterii / CUI	Domiciliu / Sediul	Cota parte	Identificator entitate asociată	Cotă parte teren UI	Mod de dobândire	Act juridic			Obs. privitoare la proprietar			
Nume / Denumire	Inițiala tatălui	Prenume							Tip act	Nr. act / data	Emitent				
SCHWEIGER		MIRELA		Loc. Biled, UAT. Biled, Jud. Timiș	1/1	Teren, C1		Convenție	act notarial	1491 / 01.01.2000	BNP				
SCHWEIGER		ROBERT		Loc. Biled, UAT. Biled, Jud. Timiș											
SCHWEIGER		MIRELA		Loc. Biled, UAT. Biled, Jud. Timiș	1/1	C2, C3		Construire	act administrativ	7557 / 17.11.2025	Primaria comunei Biled				
SCHWEIGER		ROBERT		Loc. Biled, UAT. Biled, Jud. Timiș											

3. SARCINI / DEZMEMBRĂMINTE												
Titular			Data nașterii / CUI	Domiciliu / Sediul	Tipul sarcinii sau al dezmembrămintelor dreptului de proprietate	Cota parte	Identificator entitate asociată	Act juridic			Valoare ipotecă	Tip monedă
Nume / Denumire	Inițiala tatălui	Prenume						Tip act	Nr. act / data	Emitent		
-	-	-	-	-	-	-	-	-	-	-	-	-

4. NOTĂRI, PROCESE, INTERDICȚII				
Tipul notării	Tip act	Nr. act / data	Emitent	Identificator entitate asociată
-	-	-	-	-

5. OBSERVAȚII		
Imobil împrejmuit / neîmprejmuit	Imobil contestat / necontestat	Alte observații
Neîmprejmuit		



REGISTRUL CADASTRAL AL IMOBILELOR

ANEXA Nr. 2

UAT Biled

Zonă cooperativizată (Co)

Sector cadastral nr. 18

1. DESCRIEREA IMOBILULUI

DATE TEREN											DATE CONSTRUCȚII					
Identificator teren	Adresă imobil	Număr cadastral	Nr. CF	Suprafața măsurată	Intravilan / extra.(I/E)	Nr. top.	Nr. tarla	Nr. parcelă	Categorie folosință	Suprafață parcelă	Identificator construcție	Cod grupă destinație	Suprafața construită	Nr. niveluri	Nr. CF	Constr. cu acte (DA/NU)
3803	Intravilan, Loc. Biled, Nr.218, UAT. Biled, Jud. Timiș		400171	2356	I	515-516/a			CC	979	1	CL	264	2	400171-C1	DA
					I	515-516/a			A	1377	2	CA	52	1	400171-C2	DA
											3	CA	52	1	400171-C3	DA
											4	CA	78	1	400171-C4	DA

2. PROPRIETATEA / POSESIA

Titularul dreptului / posesiei			Data nașterii / CUI	Domiciliu / Sediu	Cota parte	Identificator entitate asociată	Cotă parte teren UI	Mod de dobândire	Act juridic			Obs. privitoare la proprietar
Nume / Denumire	Inițiala tatălui	Prenume							Tip act	Nr. act / data	Emitent	
NICOARA		MARCEL		Loc. Biled, UAT. Biled, Jud. Timiș	1/1	C1		Convenție	act notarial	0 / 01.01.2007	BNP	
NICOARA		DORINA		Loc. Biled, UAT. Biled, Jud. Timiș								
NICOARA		MARCEL		Loc. Biled, Nr.218, UAT. Biled, Jud. Timiș	1/1	Teren		Constituire	act administrativ	591101/13 / 06.11.2024	CJPSDAT TIMIS	
NICOARA		DORINA		Loc. Biled, Nr.218, UAT. Biled, Jud. Timiș								
NICOARA		MARCEL		Loc. Biled, UAT. Biled, Jud. Timiș	1/1	C2, C3, C4		Construire	act administrativ	7557 / 17.11.2025	Primaria comunei Biled	
NICOARA		DORINA		Loc. Biled, UAT. Biled, Jud. Timiș								

3. SARCINI / DEZMEMBRĂMINTE


Titular			Data nașterii / CUI	Domiciliu / Sediu	Tipul sarcinii sau al dezmembrămintelor dreptului de proprietate	Cota parte	Identificator entitate asociată	Act juridic			Valoare ipotecă	Tip monedă
Nume / Denumire	Inițiala tatălui	Prenume						Tip act	Nr. act / data	Emitent		
-	-	-	-	-	-	-	-	-	-	-	-	-

4. NOTĂRI, PROCESE, INTERDICȚII

Tipul notării	Tip act	Nr. act / data	Emitent	Identificator entitate asociată
-	-	-	-	-

5. OBSERVAȚII

Imobil împrejmuit / neîmprejmuit	Imobil contestat / necontestat
Neîmprejmuit	



REGISTRUL CADASTRAL AL IMOBILELOR

ANEXA Nr. 2

UAT Biled

Zonă cooperativizată (Co)

Sector cadastral nr. 18


1. DESCRIEREA IMOBILULUI																
DATE TEREN											DATE CONSTRUCȚII					
Identificator teren	Adresă imobil	Număr cadastral	Nr. CF	Suprafața măsurată	Intravilan / extra.(I/E)	Nr. top.	Nr. tarla	Nr. parcelă	Categorie folosință	Suprafață parcelă	Identificator construcție	Cod grupă destinație	Suprafața construită	Nr. niveluri	Nr. CF	Constr. cu acte (DA/NU)
3812	Intravilan, Loc. Biled, Nr.216A, UAT. Biled, Jud. Timiș		402718	1912	I	517-518/a/2			CC	638	1	CL	160	1	402718-C1	DA
					I	517-518/a/2		A	1274	2	CA	20	1		DA	
										3	CA	67	1		DA	

2. PROPRIETATEA / POSESIA															
Titularul dreptului / posesiei			Data nașterii / CUI	Domiciliu / Sediu	Cota parte	Identificator entitate asociată	Cotă parte teren UI	Mod de dobândire	Act juridic			Obs. privitoare la proprietar			
Nume / Denumire	Inițiala tatălui	Prenume							Tip act	Nr. act / data	Emitent				
PLESCA		PETRU		Loc. Biled, UAT. Biled, Jud. Timiș	1/1	C1		Convenție	act notarial	0 / 01.01.1997	BNP				
PLESCA		MARIA		Loc. Biled, UAT. Biled, Jud. Timiș											
PLESCA		PETRU		Loc. Biled, UAT. Biled, Jud. Timiș	1/1	Teren		Lege	act administrativ	0 / 01.01.2008	-				
PLESCA		MARIA		Loc. Biled, UAT. Biled, Jud. Timiș											
PLESCA		PETRU		Loc. Biled, UAT. Biled, Jud. Timiș	1/1	C2, C3		Construire	act administrativ	7557 / 17.11.2025	Primaria comunei Biled				
PLESCA		MARIA		Loc. Biled, UAT. Biled, Jud. Timiș											

3. SARCINI / DEZMEMBRĂMINTE												
Titular			Data nașterii / CUI	Domiciliu / Sediu	Tipul sarcinii sau al dezmembrămintelor dreptului de proprietate	Cota parte	Identificator entitate asociată	Act juridic			Valoare ipotecă	Tip monedă
Nume / Denumire	Inițiala tatălui	Prenume						Tip act	Nr. act / data	Emitent		
-	-	-	-	-	-	-	-	-	-	-	-	-

4. NOTĂRI, PROCESE, INTERDICȚII				
Tipul notării	Tip act	Nr. act / data	Emitent	Identificator entitate asociată
-	-	-	-	-

5. OBSERVAȚII	
Imobil împrejmuit / neîmprejmuit	Imobil contestat / necontestat
Împrejmuit	



REGISTRUL CADASTRAL AL IMOBILELOR

ANEXA Nr. 2

UAT Biled

Zonă cooperativizată (Co)

Sector cadastral nr. 18


1. DESCRIEREA IMOBILULUI																
DATE TEREN											DATE CONSTRUCȚII					
Identificator teren	Adresă imobil	Număr cadastral	Nr. CF	Suprafața măsurată	Intravilan / extra.(I/E)	Nr. top.	Nr. tarla	Nr. parcelă	Categorie folosință	Suprafață parcelă	Identificator construcție	Cod grupă destinație	Suprafața construită	Nr. niveluri	Nr. CF	Constr. cu acte (DA/NU)
3813	Intravilan, Loc. Biled, Nr.216, UAT. Biled, Jud. Timiș	50076	401681	694	I	517-518/a/1/1			CC	694	1	CL	113	1	401681-C1	DA
											2	CA	46	1		DA

2. PROPRIETATEA / POSESIA															
Titularul dreptului / posesiei			Data nașterii / CUI	Domiciliu / Sediul	Cota parte	Identificator entitate asociată	Cotă parte teren UI	Mod de dobândire	Act juridic			Obs. privitoare la proprietar			
Nume / Denumire	Inițiala tatălui	Prenume							Tip act	Nr. act / data	Emitent				
COMUNA BILED			4847432	Loc. Biled, UAT. Biled, Jud. Timiș	1/1	Teren, C1		Expropriere	act administrativ	0 / 01.01.2008	-				
					1/1	C2		Construire	act administrativ	7557 / 17.11.2025	Primaria comunei Biled				

3. SARCINI / DEZMEMBRĂMINTE															
Titular			Data nașterii / CUI	Domiciliu / Sediul	Tipul sarcinii sau al dezmembrămintelor dreptului de proprietate	Cota parte	Identificator entitate asociată	Act juridic			Valoare ipotecă	Tip monedă			
Nume / Denumire	Inițiala tatălui	Prenume						Tip act	Nr. act / data	Emitent					
-	-	-	-	-	-	-	-	-	-	-	-	-			

4. NOTĂRI, PROCESE, INTERDICȚII															
Tipul notării					Tip act		Nr. act / data		Emitent			Identificator entitate asociată			
-					-		-		-			-			

5. OBSERVAȚII															
Imobil împrejmuit / neîmprejmuit				Imobil contestat / necontestat				Alte observații							
Împrejmuit															



REGISTRUL CADASTRAL AL IMOBILELOR

ANEXA Nr. 2

UAT Biled

Zonă cooperativizată (Co)

Sector cadastral nr. 18


1. DESCRIEREA IMOBILULUI																
DATE TEREN											DATE CONSTRUCȚII					
Identificator teren	Adresă imobil	Număr cadastral	Nr. CF	Suprafața măsurată	Intravilan / extra.(I/E)	Nr. top.	Nr. tarla	Nr. parcelă	Categorie folosință	Suprafață parcelă	Identificator construcție	Cod grupă destinație	Suprafața construită	Nr. niveluri	Nr. CF	Constr. cu acte (DA/NU)
3814	Intravilan, Loc. Biled, Nr.217, UAT. Biled, Jud. Timiș		400961	2392	I	515-516/b			CC	1035	1	CL	471	1	400961-C1	DA
					I	515-516/b			A	1357	2	CA	65	1		DA
											3	CA	16	1		DA
											4	CA	12	1		DA
											5	CA	36	1		DA

2. PROPRIETATEA / POSESIA													
Titularul dreptului / posesiei			Data nașterii / CUI	Domiciliu / Sediul	Cota parte	Identificator entitate asociată	Cotă parte teren UI	Mod de dobândire	Act juridic			Obs. privitoare la proprietar	
Nume / Denumire	Inițiala tatălui	Prenume							Tip act	Nr. act / data	Emitent		
DRINOVAN		VASILE		Loc. Biled, UAT. Biled, Jud. Timiș	1/1	Teren, C1		Convenție	act notarial	1491 / 01.01.1996	BNP		
DRINOVAN		VIORICA		Loc. Biled, UAT. Biled, Jud. Timiș									
DRINOVAN		VASILE		Loc. Biled, UAT. Biled, Jud. Timiș	1/1	C2, C3, C4, C5		Construire	act administrativ	7557 / 17.11.2025	Primaria comunei Biled		
DRINOVAN		VIORICA		Loc. Biled, UAT. Biled, Jud. Timiș									

3. SARCINI / DEZMEMBRĂMINTE												
Titular			Data nașterii / CUI	Domiciliu / Sediul	Tipul sarcinii sau al dezmembrămintelor dreptului de proprietate	Cota parte	Identificator entitate asociată	Act juridic			Valoare ipotecă	Tip monedă
Nume / Denumire	Inițiala tatălui	Prenume						Tip act	Nr. act / data	Emitent		
-	-	-	-	-	-	-	-	-	-	-	-	-

4. NOTĂRI, PROCESE, INTERDICȚII				
Tipul notării	Tip act	Nr. act / data	Emitent	Identificator entitate asociată
-	-	-	-	-

5. OBSERVAȚII	
Imobil împrejmuit / neîmprejmuit	Imobil contestat / necontestat
Neîmprejmuit	



REGISTRUL CADASTRAL AL IMOBILELOR

ANEXA Nr. 2

UAT Biled

Zonă cooperativizată (Co)

Sector cadastral nr. 18


1. DESCRIEREA IMOBILULUI																
DATE TEREN											DATE CONSTRUCȚII					
Identificator teren	Adresă imobil	Număr cadastral	Nr. CF	Suprafața măsurată	Intravilan / extra.(I/E)	Nr. top.	Nr. tarla	Nr. parcelă	Categorie folosință	Suprafață parcelă	Identificator construcție	Cod grupă destinație	Suprafața construită	Nr. niveluri	Nr. CF	Constr. cu acte (DA/NU)
3908	Intravilan, Loc. Biled, Nr.214, UAT. Biled, Jud. Timiș		403513	919	I	519/a-520/1			CC	919	1	CL	142	1	403513-C1	DA

2. PROPRIETATEA / POESIA													
Titularul dreptului / posesiei			Data nașterii / CUI	Domiciliu / Sediu	Cota parte	Identificator entitate asociată	Cotă parte teren UI	Mod de dobândire	Act juridic			Obs. privitoare la proprietar	
Nume / Denumire	Inițiala tatălui	Prenume							Tip act	Nr. act / data	Emitent		
NEISZ		ECATERINA		Loc. Biled, UAT. Biled, Jud. Timiș	1/2	Teren, C1		Convenție	act notarial	1086 / 25.08.1966	Notariatul de Stat Sînnicolau Mare		
NEISS		ECATERINA		Loc. Biled, UAT. Biled, Jud. Timiș	1/8	Teren, C1		Succesiune	act notarial	1312 / 21.05.1991	BNP		
NEISS		GÜNTHER IOZSEF		Loc. Biled, UAT. Biled, Jud. Timiș	3/8	Teren, C1		Succesiune	act notarial	1312 / 21.05.1991	BNP		

3. SARCINI / DEZMEMBRĂMINTE												
Titular			Data nașterii / CUI	Domiciliu / Sediu	Tipul sarcinii sau al dezmembrămintelor dreptului de proprietate	Cota parte	Identificator entitate asociată	Act juridic			Valoare ipotecă	Tip monedă
Nume / Denumire	Inițiala tatălui	Prenume						Tip act	Nr. act / data	Emitent		
-	-	-	-	-	-	-	-	-	-	-	-	-

4. NOTĂRI, PROCESE, INTERDICȚII				
Tipul notării	Tip act	Nr. act / data	Emitent	Identificator entitate asociată
-	-	-	-	-

5. OBSERVAȚII		
Imobil împrejmuit / neîmprejmuit	Imobil contestat / necontestat	Alte observații
Împrejmuit		



UAT Biled

Zonă cooperativizată (Co)

Sector cadastral nr. 18

1. DESCRIEREA IMOBILULUI

DATE TEREN											DATE CONSTRUCȚII					
Identificator teren	Adresă imobil	Număr cadastral	Nr. CF	Suprafața măsurată	Intravilan / extra.(I/E)	Nr. top.	Nr. tarla	Nr. parcelă	Categorie folosință	Suprafață parcelă	Identificator construcție	Cod grupă destinație	Suprafața construită	Nr. niveluri	Nr. CF	Constr. cu acte (DA/NU)
3909	Intravilan, Loc. Biled, Nr.213, UAT. Biled, Jud. Timiș		1425 - Biled	1018	I	519/a-520/2/1			CC	1018	1	CL	157	1		DA
									2	CA	17	1		DA		
									3	CA	43	1		DA		
									4	CA	32	1		DA		

2. PROPRIETATEA / POSESIA

Titularul dreptului / posesiei			Data nașterii / CUI	Domiciliu / Sediu	Cota parte	Identificator entitate asociată	Cotă parte teren UI	Mod de dobândire	Act juridic			Obs. privitoare la proprietar
Nume / Denumire	Inițiala tatălui	Prenume							Tip act	Nr. act / data	Emitent	
STEFURIC		GHEORGHE		Loc. Biled, UAT. Biled, Jud. Timiș	1/1	C1		Convenție	act notarial	0 / 01.01.1997	BNP	
STEFURIC		IBRYKA		Loc. Biled, UAT. Biled, Jud. Timiș								
STEFURIC		GHEORGHE		Loc. Biled, UAT. Biled, Jud. Timiș	1/1	Teren		Lege	act administrativ	HCL 6/18/2008 / 01.01.2008	CONSILIUL LOCAL AL COMUNEI BILED	
STEFURIC		IBRYKA		Loc. Biled, UAT. Biled, Jud. Timiș								
STEFURIC		GHEORGHE		Loc. Biled, UAT. Biled, Jud. Timiș	1/1	C2, C3, C4		Construire	act administrativ	7557 / 17.11.2025	Primaria comunei Biled	
STEFURIC		IBRYKA		Loc. Biled, UAT. Biled, Jud. Timiș								

3. SARCINI / DEZMEMBRĂMINTE


Titular			Data nașterii / CUI	Domiciliu / Sediu	Tipul sarcinii sau al dezmembrămintelor dreptului de proprietate	Cota parte	Identificator entitate asociată	Act juridic			Valoare ipotecă	Tip monedă
Nume / Denumire	Inițiala tatălui	Prenume						Tip act	Nr. act / data	Emitent		
-	-	-	-	-	-	-	-	-	-	-	-	-

4. NOTĂRI, PROCESE, INTERDICȚII

Tipul notării	Tip act	Nr. act / data	Emitent	Identificator entitate asociată
-	-	-	-	-

5. OBSERVAȚII

Imobil împrejmuit / neîmprejmuit	Imobil contestat / necontestat
Împrejmuit	



REGISTRUL CADASTRAL AL IMOBILELOR

ANEXA Nr. 2

UAT Biled

Zonă cooperativizată (Co)

Sector cadastral nr. 18


1. DESCRIEREA IMOBILULUI																
DATE TEREN											DATE CONSTRUCȚII					
Identificator teren	Adresă imobil	Număr cadastral	Nr. CF	Suprafața măsurată	Intravilan / extra.(I/E)	Nr. top.	Nr. tarla	Nr. parcelă	Categorie folosință	Suprafață parcelă	Identificator construcție	Cod grupă destinație	Suprafața construită	Nr. niveluri	Nr. CF	Constr. cu acte (DA/NU)
3910	Intravilan, Loc. Biled, Nr.189, UAT. Biled, Jud. Timiș		403119	2992	I	519/a-520/2/2			CC	1483	1	CL	274	1	403119-C1	DA
					I	519/a-520/2/2		A	1509	2	CL	79	1		DA	
										3	CA	37	1		DA	

2. PROPRIETATEA / POSESIA															
Titularul dreptului / posesiei			Data nașterii / CUI	Domiciliu / Sediu	Cota parte	Identificator entitate asociată	Cotă parte teren UI	Mod de dobândire	Act juridic			Obs. privitoare la proprietar			
Nume / Denumire	Inițiala tatălui	Prenume							Tip act	Nr. act / data	Emitent				
FIRULEASA		GHEORGHE		Loc. Biled, UAT. Biled, Jud. Timiș	1/1	C1		Convenție	act notarial	0 / 01.01.1976	BNP				
FIRULEASA		IULIANA		Loc. Biled, UAT. Biled, Jud. Timiș											
FIRULEASA		GHEORGHE		Loc. Biled, UAT. Biled, Jud. Timiș	1/1	Teren		Lege	act administrativ	0 / 01.01.2001	Prefectura Județului Timiș				
FIRULEASA		IULIANA		Loc. Biled, UAT. Biled, Jud. Timiș											
FIRULEASA		GHEORGHE		Loc. Biled, UAT. Biled, Jud. Timiș	1/1	C2, C3		Construire	act administrativ	7557 / 17.11.2025	Primaria comunei Biled				
FIRULEASA		IULIANA		Loc. Biled, UAT. Biled, Jud. Timiș											

3. SARCINI / DEZMEMBRĂMINTE												
Titular			Data nașterii / CUI	Domiciliu / Sediu	Tipul sarcinii sau al dezmembrămintelor dreptului de proprietate	Cota parte	Identificator entitate asociată	Act juridic			Valoare ipotecă	Tip monedă
Nume / Denumire	Inițiala tatălui	Prenume						Tip act	Nr. act / data	Emitent		
-	-	-	-	-	-	-	-	-	-	-	-	-

4. NOTĂRI, PROCESE, INTERDICȚII				
Tipul notării	Tip act	Nr. act / data	Emitent	Identificator entitate asociată
-	-	-	-	-

5. OBSERVAȚII	
Imobil împrejmuit / neîmprejmuit	Imobil contestat / necontestat
Împrejmuit	



REGISTRUL CADASTRAL AL IMOBILELOR

ANEXA Nr. 2

UAT Biled

Zonă cooperativizată (Co)

Sector cadastral nr. 18

1. DESCRIEREA IMOBILULUI

DATE TEREN											DATE CONSTRUCȚII					
Identificator teren	Adresă imobil	Număr cadastral	Nr. CF	Suprafața măsurată	Intravilan / extra.(I/E)	Nr. top.	Nr. tarla	Nr. parcelă	Categorie folosință	Suprafață parcelă	Identificator construcție	Cod grupă destinație	Suprafața construită	Nr. niveluri	Nr. CF	Constr. cu acte (DA/NU)
3911	Intravilan, Loc. Biled, Nr.187, UAT. Biled, Jud. Timiș		401238	2422	I	521-522/b			CC	889	1	CL	160	1	401238-C1	DA
					I	521-522/b			A	1533	2	CA	170	1		DA
											3	CA	23	1		DA
											4	CA	18	1		DA
											5	CA	24	1		DA

2. PROPRIETATEA / POSESIA

Titularul dreptului / posesiei			Data nașterii / CUI	Domiciliu / Sediu	Cota parte	Identificator entitate asociată	Cotă parte teren UI	Mod de dobândire	Act juridic			Obs. privitoare la proprietar
Nume / Denumire	Inițiala tatălui	Prenume							Tip act	Nr. act / data	Emitent	
DAVID		AUREL	25.05.1951	Loc. Biled, UAT. Biled, Jud. Timiș	1/1	Teren, C1		Convenție	act notarial	1398 / 21.05.2012	GOLBAN CURUTI MARIANA	
DAVID		MARIA	13.10.1954	Loc. Biled, UAT. Biled, Jud. Timiș								
DAVID		AUREL	25.05.1951	Loc. Biled, UAT. Biled, Jud. Timiș	1/1	C2, C3, C4, C5		Construire	act administrativ	7557 / 17.11.2025	Primaria comunei Biled	
DAVID		MARIA	13.10.1954	Loc. Biled, UAT. Biled, Jud. Timiș								

3. SARCINI / DEZMEMBRĂMINTE


Titular			Data nașterii / CUI	Domiciliu / Sediu	Tipul sarcinii sau al dezmembrămintelor dreptului de proprietate	Cota parte	Identificator entitate asociată	Act juridic			Valoare ipotecă	Tip monedă
Nume / Denumire	Inițiala tatălui	Prenume						Tip act	Nr. act / data	Emitent		
-	-	-	-	-	-	-	-	-	-	-	-	-

4. NOTĂRI, PROCESE, INTERDICȚII

Tipul notării	Tip act	Nr. act / data	Emitent	Identificator entitate asociată
-	-	-	-	-

5. OBSERVAȚII

Imobil împrejmuit/ neîmprejmuit	Imobil contestat/ necontestat
Împrejmuit	



REGISTRUL CADASTRAL AL IMOBILELOR

ANEXA Nr. 2

UAT Biled

Zonă cooperativizată (Co)

Sector cadastral nr. 18

1. DESCRIEREA IMOBILULUI

DATE TEREN											DATE CONSTRUCȚII					
Identificator teren	Adresă imobil	Număr cadastral	Nr. CF	Suprafața măsurată	Intravilan / extra.(I/E)	Nr. top.	Nr. tarla	Nr. parcelă	Categorie folosință	Suprafață parcelă	Identificator construcție	Cod grupă destinație	Suprafața construită	Nr. niveluri	Nr. CF	Constr. cu acte (DA/NU)
3912	Intravilan, Loc. Biled, Nr.180, UAT. Biled, Jud. Timiș		404975	2092	I	529-530/b			CC	2092	1	CL	313	1	404975-C1	DA
											2	CA	303	2	404975-C2	DA
											3	CA	47	1	404975-C3	DA
											4	CA	34	1	404975-C4	DA
											5	CA	36	1		DA
											6	CA	122	1		DA

2. PROPRIETATEA / POSESIA

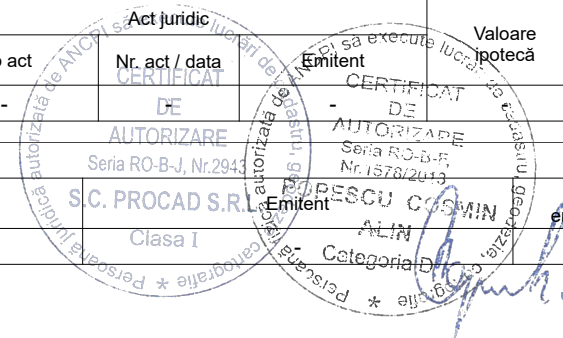
Titularul dreptului / posesiei			Data nașterii / CUI	Domiciliu / Sediu	Cota parte	Identificator entitate asociată	Cotă parte teren UI	Mod de dobândire	Act juridic			Obs. privitoare la proprietar
Nume / Denumire	Inițiala tatălui	Prenume							Tip act	Nr. act / data	Emitent	
ARDELEAN		NICU DORIN		Loc. Biled, UAT. Biled, Jud. Timiș	1/1	C1		Convenție	act notarial	L112/91 / 01.01.2021	BNP	
ARDELEAN		CLAUDIA MARIA		Loc. Biled, UAT. Biled, Jud. Timiș								
ARDELEAN		NICU DORIN		Loc. Biled, UAT. Biled, Jud. Timiș	1/1	Teren		Lege	act administrativ	0 / 01.01.2008	CONSILIUL LOCAL AL COM. BILED	
ARDELEAN		CLAUDIA MARIA		Loc. Biled, UAT. Biled, Jud. Timiș								
ARDELEAN		NICU-DORIN	08.09.1970	Loc. Biled, Nr.180, UAT. Biled, Jud. Timiș	1/1	C2		Construire	act administrativ	R1550 / 02.03.2022	PRIMARIA COMUNEI BILED	
ARDELEAN		CLAUDIA - MARIA	07.09.1969	Loc. Biled, UAT. Biled, Jud. Timiș								
ARDELEAN		NICU-DORIN	08.09.1970	Loc. Biled, Nr.180, UAT. Biled, Jud. Timiș	1/1	C3, C4, C5, C6		Construire	act administrativ	7557 / 17.11.2025	Primaria comunei Biled	
ARDELEAN		CLAUDIA - MARIA	07.09.1969	Loc. Biled, UAT. Biled, Jud. Timiș								

3. SARCINI / DEZMEMBRĂMINTE

Titular			Data nașterii / CUI	Domiciliu / Sediu	Tipul sarcinii sau al dezmembrămintelor dreptului de proprietate	Cota parte	Identificator entitate asociată	Act juridic		Valoare ipotecă	Tip monedă
Nume / Denumire	Inițiala tatălui	Prenume						Tip act	Nr. act / data		
-	-	-	-	-	-	-	-	-	-	-	-

4. NOTĂRI, PROCESE, INTERDICȚII

Tipul notării	Tip act	Nr. act / data	Identificator entitate asociată
-	-	-	-



REGISTRUL CADASTRAL AL IMOBILELOR

ANEXA Nr. 2

UAT Biled
Zonă cooperativizată (Co)

Sector cadastral nr. 18


1. DESCRIEREA IMOBILULUI																
DATE TEREN											DATE CONSTRUCȚII					
Identificator teren	Adresă imobil	Număr cadastral	Nr. CF	Suprafața măsurată	Intravilan / extra.(I/E)	Nr. top.	Nr. tarla	Nr. parcelă	Categorie folosință	Suprafață parcelă	Identificator construcție	Cod grupă destinație	Suprafața construită	Nr. niveluri	Nr. CF	Constr. cu acte (DA/NU)
3913	Intravilan, Loc. Biled, Nr.188, UAT. Biled, Jud. Timiș		401547	2333	I	521-522/a			CC	964	1	CL	278	1	401547-C1	DA
					I	521-522/a			A	1369	2	CA	35	1		DA
											3	CA	42	1		DA
											4	CA	23	1		DA

2. PROPRIETATEA / POSESIA												
Titularul dreptului / posesiei			Data nașterii / CUI	Domiciliu / Sediul	Cota parte	Identificator entitate asociată	Cotă parte teren UI	Mod de dobândire	Act juridic			Obs. privitoare la proprietar
Nume / Denumire	Inițiala tatălui	Prenume							Tip act	Nr. act / data	Emitent	
SIRBU		ECATERINA		Loc. Biled, UAT. Biled, Jud. Timiș	1/4	Teren, C1		Sucesiune	act notarial	2281 / 01.01.2002	BNP	
SIRBU		ECATERINA		Loc. Biled, UAT. Biled, Jud. Timiș	1/4	Teren, C1		Convenție	act notarial	0 / 01.01.2008	BNP	
SIRBU		LUCIAN-CRISTIAN		Loc. Biled, UAT. Biled, Jud. Timiș	2/4	Teren, C1		Convenție	act notarial	287/2008 / 01.01.2008	BNP	
SIRBU		LUCIAN-CRISTIAN		Loc. Biled, UAT. Biled, Jud. Timiș	1/1	C2, C3, C4		Construire	act administrativ	7557 / 17.11.2025	Primaria comunei Biled	
SIRBU		ECATERINA		Loc. Biled, UAT. Biled, Jud. Timiș								

3. SARCINI / DEZMEMBRĂMINTE												
Titular			Data nașterii / CUI	Domiciliu / Sediul	Tipul sarcinii sau al dezmembrămintelor dreptului de proprietate	Cota parte	Identificator entitate asociată	Act juridic			Valoare ipotecă	Tip monedă
Nume / Denumire	Inițiala tatălui	Prenume						Tip act	Nr. act / data	Emitent		
BRATAN		PETRU		Loc. Biled, UAT. Biled, Jud. Timiș	Uzufruct viager	1/2	Teren, C1	act notarial	0 / 01.01.2008	BNP		

4. NOTĂRI, PROCESE, INTERDICȚII				
Tipul notării	Tip act	Nr. act / data	Emitent	Identificator entitate asociată
-	-	-	-	-

5. OBSERVAȚII	
Imobil împrejmuit / neîmprejmuit	Imobil contestat / necontestat
Împrejmuit	



REGISTRUL CADASTRAL AL IMOBILELOR

ANEXA Nr. 2

UAT Biled

Zonă cooperativizată (Co)

Sector cadastral nr. 18

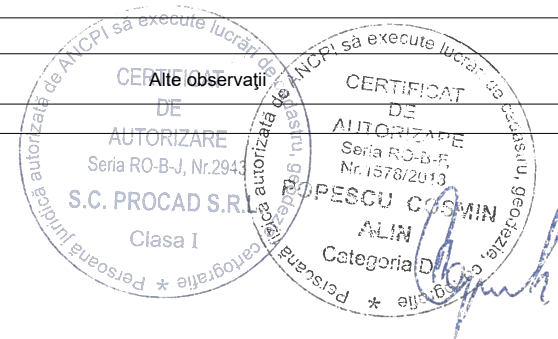
1. DESCRIEREA IMOBILULUI																
DATE TEREN											DATE CONSTRUCȚII					
Identificator teren	Adresă imobil	Număr cadastral	Nr. CF	Suprafața măsurată	Intravilan / extra.(I/E)	Nr. top.	Nr. tarla	Nr. parcelă	Categorie folosință	Suprafață parcelă	Identificator construcție	Cod grupă destinație	Suprafața construită	Nr. niveluri	Nr. CF	Constr. cu acte (DA/NU)
4029	Intravilan, Loc. Biled, Nr.185, UAT. Biled, Jud. Timiș		402802	2400	I	523/a-524/2			CC	801	1	CL	196	1	402802-C1	DA
					I	523/a-524/2		A	1599	2	CA	62	1		DA	

2. PROPRIETATEA / POSESIA															
Titularul dreptului / posesiei			Data nașterii / CUI	Domiciliu / Sediul	Cota parte	Identificator entitate asociată	Cotă parte teren UI	Mod de dobândire	Act juridic			Obs. privitoare la proprietar			
Nume / Denumire	Inițiala tatălui	Prenume							Tip act	Nr. act / data	Emitent				
MIHĂILESCU		AURORA	09.03.1969	Loc. Lugoș, Str. Huniade, Nr.6, Sc.A, Et.4, Ap.26, UAT. Lugoș, Jud. Timiș	2323/2400	Teren		Convenție	act notarial	832 / 06.09.2022	Opritanu Ovidiu Adrian				
MIHĂILESCU		AURORA	09.03.1969	Loc. Lugoș, Str. Huniade, Nr.6, Sc.A, Et.4, Ap.26, UAT. Lugoș, Jud. Timiș	1/1	C2		Construire	act administrativ	7557 / 17.11.2025	Primaria comunei Biled				
MIHĂILESCU		AURORA	09.03.1969	Loc. Lugoș, Str. Huniade, Nr.6, Sc.A, Et.4, Ap.26, UAT. Lugoș, Jud. Timiș	1/1	C1		Convenție	act notarial	832 / 06.09.2022	Opritanu Ovidiu Adrian				
NEIDENTIFICAT		NEIDENTIFICAT		Loc. Biled, Nr.346/A, UAT. Biled, Jud. Timiș	77/2400	Teren		Lege	act normativ	7 / 13.03.1996	Parlamentul Romaniei	Proprietar neidentificat.			

3. SARCINI / DEZMEMBRĂMINTE															
Titular			Data nașterii / CUI	Domiciliu / Sediul	Tipul sarcinii sau al dezmembrămintelor dreptului de proprietate	Cota parte	Identificator entitate asociată	Act juridic			Valoare ipotecă	Tip monedă			
Nume / Denumire	Inițiala tatălui	Prenume						Tip act	Nr. act / data	Emitent					
-	-	-	-	-	-	-	-	-	-	-	-	-			

4. NOTĂRI, PROCESE, INTERDICȚII				
Tipul notării	Tip act	Nr. act / data	Emitent	Identificator entitate asociată
Se noteaza posesia factica asupra suprafetei de 77 mp, in favoarea: - MIHĂILESCU AURORA	act administrativ	7556 / 17.11.2025	Primaria comunei Biled	Teren

5. OBSERVAȚII	
Imobil împrejmuit / neîmprejmuit	Imobil contestat / necontestat
Neîmprejmuit	



REGISTRUL CADASTRAL AL IMOBILELOR

ANEXA Nr. 2

UAT Biled

Zonă cooperativizată (Co)

Sector cadastral nr. 18

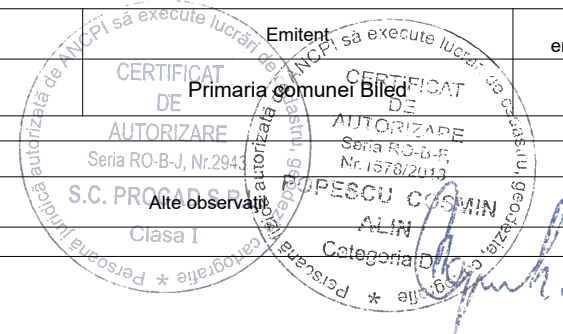
1. DESCRIEREA IMOBILULUI																
DATE TEREN											DATE CONSTRUCȚII					
Identificator teren	Adresă imobil	Număr cadastral	Nr. CF	Suprafața măsurată	Intravilan / extra.(I/E)	Nr. top.	Nr. tarla	Nr. parcelă	Categorie folosință	Suprafață parcelă	Identificator construcție	Cod grupă destinație	Suprafața construită	Nr. niveluri	Nr. CF	Constr. cu acte (DA/NU)
4030	Intravilan, Loc. Biled, Nr.184, UAT. Biled, Jud. Timiș		400091	2368	I	525-526/a			CC	1276	1	CL	132	2	400091-C1	DA
					I	525-526/a		A	1092	2	CA	46	1		DA	
										3	CA	8	1		DA	

2. PROPRIETATEA / POSESIA															
Titularul dreptului / posesiei			Data nașterii / CUI	Domiciliu / Sediul	Cota parte	Identificator entitate asociată	Cotă parte teren UI	Mod de dobândire	Act juridic			Obs. privitoare la proprietar			
Nume / Denumire	Inițiala tatălui	Prenume							Tip act	Nr. act / data	Emitent				
DOBARCAU		DANIEL-NICOLAE	29.12.1984	Loc. Biled, UAT. Biled, Jud. Timiș	1/1	C1		Convenție	act notarial	211 / 08.03.2013	SICA SILVIA				
DOBARCAU		DANIELA	12.10.1987	Loc. Biled, UAT. Biled, Jud. Timiș											
DOBARCAU		DANIEL-NICOLAE	29.12.1984	Loc. Biled, UAT. Biled, Jud. Timiș	2346/2368	Teren		Lege	act administrativ	ORDIN NR.251 / 30.04.2013	INSTITUTIA PREFECTULUI				
DOBARCAU		DANIELA		Loc. Biled, UAT. Biled, Jud. Timiș											
DOBARCAU		DANIEL-NICOLAE	29.12.1984	Loc. Biled, UAT. Biled, Jud. Timiș	1/1	C2, C3		Construire	act administrativ	7557 / 17.11.2025	Primaria comunei Biled				
DOBARCAU		DANIELA	12.10.1987	Loc. Biled, UAT. Biled, Jud. Timiș											
NEIDENTIFICAT		NEIDENTIFICAT		Loc. Biled, Nr.346/A, UAT. Biled, Jud. Timiș	22/2368	Teren		Lege	act normativ	7 / 13.03.1996	Parlamentul Romaniei	Proprietar neidentificat.			

3. SARCINI / DEZMEMBRĂMINTE															
Titular			Data nașterii / CUI	Domiciliu / Sediul	Tipul sarcinii sau al dezmembrămintelor dreptului de proprietate	Cota parte	Identificator entitate asociată	Act juridic			Valoare ipotecă	Tip monedă			
Nume / Denumire	Inițiala tatălui	Prenume						Tip act	Nr. act / data	Emitent					
-	-	-	-	-	-	-	-	-	-	-	-	-			

4. NOTĂRI, PROCESE, INTERDICȚII															
Tipul notării						Tip act	Nr. act / data	Emitent	Identificator entitate asociată						
Se noteaza posesia factica asupra suprafetei de 22 mp, in favoarea: - DOBARCAU DANIEL-NICOLAE, DOBARCAU DANIELA						act administrativ	7556 / 17.11.2025	Primaria comunei Biled	Teren						

5. OBSERVAȚII															
Imobil împrejmuit/ neîmprejmuit				Imobil contestat/ necontestat				Alte observații							
Neîmprejmuit															



UAT Biled
Zonă cooperativizată (Co)

Sector cadastral nr. 18

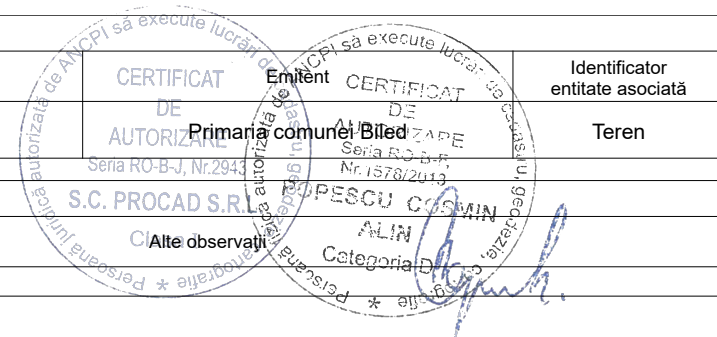
1. DESCRIEREA IMOBILULUI																
DATE TEREN											DATE CONSTRUCȚII					
Identificator teren	Adresă imobil	Număr cadastral	Nr. CF	Suprafața măsurată	Intravilan / extra.(I/E)	Nr. top.	Nr. tarla	Nr. parcelă	Categorie folosință	Suprafață parcelă	Identificator construcție	Cod grupă destinație	Suprafața construită	Nr. niveluri	Nr. CF	Constr. cu acte (DA/NU)
4031	Intravilan, Loc. Biled, Nr.186, UAT. Biled, Jud. Timiș		406672	2379	I	523/a-524/1			CC	811	1	CL	121	1	406672-C1	DA
					I	523/a-524/1		A	1568	2	CA	98	1		DA	
										3	CA	41	1		DA	
										4	CA	52	1		DA	

2. PROPRIETATEA / POSESIA												
Titularul dreptului / posesiei			Data nașterii / CUI	Domiciliu / Sediu	Cota parte	Identificator entitate asociată	Cotă parte teren UI	Mod de dobândire	Act juridic			Obs. privitoare la proprietar
Nume / Denumire	Inițiala tatălui	Prenume							Tip act	Nr. act / data	Emitent	
BUHLEA		VASILE		Loc. Biled, UAT. Biled, Jud. Timiș	2323/2379	Teren		Convenție	act notarial	0 / 30.11.2004	BNP	
BUHLEA		RODICA		Loc. Biled, UAT. Biled, Jud. Timiș								
BUHLEA		VASILE		Loc. Biled, UAT. Biled, Jud. Timiș	1/1	C1		Convenție	act notarial	0 / 30.11.2004	BNP	
BUHLEA		RODICA		Loc. Biled, UAT. Biled, Jud. Timiș								
BUHLEA		VASILE		Loc. Biled, UAT. Biled, Jud. Timiș	1/1	C2, C3, C4		Construire	act administrativ	7557 / 17.11.2025	Primaria comunei Biled	
BUHLEA		RODICA		Loc. Biled, UAT. Biled, Jud. Timiș								
NEIDENTIFICAT		NEIDENTIFICAT		Loc. Biled, Nr.346/A, UAT. Biled, Jud. Timiș	56/2379	Teren		Lege	act normativ	7 / 13.03.1996	Parlamentul Romaniei	Proprietar neidentificat.

3. SARCINI / DEZMEMBRĂMINTE												
Titular			Data nașterii / CUI	Domiciliu / Sediu	Tipul sarcinii sau al dezmembrămintelor dreptului de proprietate	Cota parte	Identificator entitate asociată	Act juridic			Valoare ipotecă	Tip monedă
Nume / Denumire	Inițiala tatălui	Prenume						Tip act	Nr. act / data	Emitent		
-	-	-	-	-	-	-	-	-	-	-	-	-

4. NOTĂRI, PROCESE, INTERDICȚII			
Tipul notării	Tip act	Nr. act / data	Identificator entitate asociată
Se noteaza posesia factica asupra suprafetei de 56 mp, in favoarea: - BUHLEA VASILE, BUHLEA RODICA	act administrativ	7556 / 17.11.2025	Teren

5. OBSERVAȚII	
Imobil împrejmuit/ neîmprejmuit	Imobil contestat/ necontestat
Neîmprejmuit	



REGISTRUL CADASTRAL AL IMOBILELOR

ANEXA Nr. 2

UAT Biled

Zonă cooperativizată (Co)

Sector cadastral nr. 18

1. DESCRIEREA IMOBILULUI

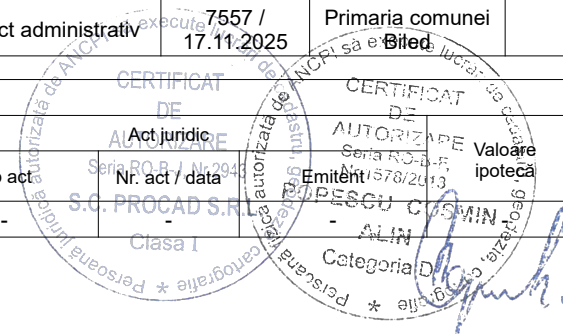
DATE TEREN											DATE CONSTRUCȚII					
Identificator teren	Adresă imobil	Număr cadastral	Nr. CF	Suprafața măsurată	Intravilan / extra.(I/E)	Nr. top.	Nr. tarla	Nr. parcelă	Categorie folosință	Suprafață parcelă	Identificator construcție	Cod grupă destinație	Suprafața construită	Nr. niveluri	Nr. CF	Constr. cu acte (DA/NU)
4032	Intravilan, Loc. Biled, Nr.224, UAT. Biled, Jud. Timiș		402387	5615	I	507-508/a, 507-508/b, 529-530/a			CC	5615	1	CAS	112	2	402387-C1	DA
											2	CAS	336	2	402387-C2	DA
											3	CAS	198	2	402387-C3	DA
											4	CIE	323	1	402387-C4	DA
											5	CIE	360	1	402387-C5	DA
											6	CIE	150	1	402387-C6	DA
											7	CIE	579	1	402387-C7	DA
											8	CIE	638	1	402387-C8	DA
											9	CIE	36	1		DA

2. PROPRIETATEA / POSESIA

Titularul dreptului / posesiei			Data nașterii / CUI	Domiciliu / Sediu	Cota parte	Identificator entitate asociată	Cotă parte teren UI	Mod de dobândire	Act juridic			Obs. privitoare la proprietar
Nume / Denumire	Inițiala tatălui	Prenume							Tip act	Nr. act / data	Emitent	
S.C. HAWLE H S. R.L.			14576780	Loc. Biled, UAT. Biled, Jud. Timiș	1/1	Teren, C1, C2, C3, C4		Convenție	act notarial	327-AVIZAT CU NR 191041/2013 / 03.03.2014	RADULESCU AURORA CARMEN	
S.C. HAWLE H S. R.L.			14576780	Loc. Biled, UAT. Biled, Jud. Timiș	1/1	C5, C6, C7		Construire	act administrativ	certificat de atestare a edificării nr.5600 / 28.09.2015	PRIMARIA BILED	
S.C. HAWLE H S. R.L.			14576780	Loc. Biled, UAT. Biled, Jud. Timiș	1/1	C8		Construire	act administrativ	Certificat de atestare a edificării nr 6550 / 26.11.2015	COMUNA BILED	
S.C. HAWLE H S. R.L.			14576780	Loc. Biled, UAT. Biled, Jud. Timiș	1/1	C9		Construire	act administrativ	7557 / 17.11.2025	Primaria comunei Biled	

3. SARCINI / DEZMEMBRĂMINTE

Titular			Data nașterii / CUI	Domiciliu / Sediu	Tipul sarcinii sau al dezmembrămintelor dreptului de proprietate	Cota parte	Identificator entitate asociată	Tip act	Valoare ipotecă	Tip monedă
Nume / Denumire	Inițiala tatălui	Prenume								
-	-	-	-	-	-	-	-	-	-	-



REGISTRUL CADASTRAL AL IMOBILELOR

ANEXA Nr. 2

UAT Biled
Zonă cooperativizată (Co)

Sector cadastral nr. 18

1. DESCRIEREA IMOBILULUI

DATE TEREN											DATE CONSTRUCȚII					
Identificator teren	Adresă imobil	Număr cadastral	Nr. CF	Suprafața măsurată	Intravilan / extra.(I/E)	Nr. top.	Nr. tarla	Nr. parcelă	Categorie folosință	Suprafață parcelă	Identificator construcție	Cod grupă destinație	Suprafața construită	Nr. niveluri	Nr. CF	Constr. cu acte (DA/NU)
4033	Intravilan, Loc. Biled, Nr.223, UAT. Biled, Jud. Timiș		400264	4863	I	509-510			CC	1612	1	CL	272	1	400264-C1	DA
					I	509-510			A	3251	2	CA	104	1		DA
											3	CA	45	1		DA
											4	CA	17	1		DA
											5	CA	37	1		DA

2. PROPRIETATEA / POSESIA

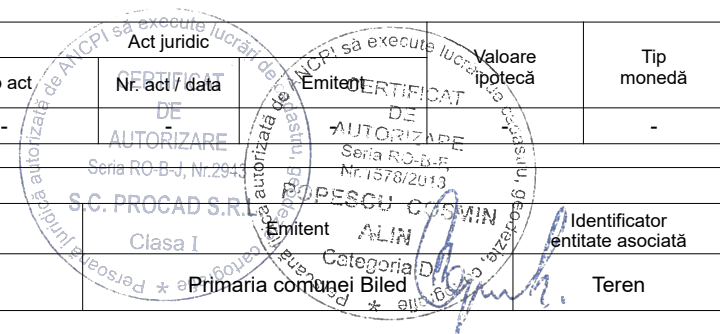
Titularul dreptului / posesiei			Data nașterii / CUI	Domiciliu / Sediul	Cota parte	Identificator entitate asociată	Cotă parte teren UI	Mod de dobândire	Act juridic			Obs. privitoare la proprietar
Nume / Denumire	Inițiala tatălui	Prenume							Tip act	Nr. act / data	Emitent	
SANGEORZAN		ELENA		Loc. Biled, UAT. Biled, Jud. Timiș	1/2	C1		Convenție	act notarial	L112/95 / 01.01.1997	BNP	
SINGEORZAN		ELENA		Loc. Biled, UAT. Biled, Jud. Timiș	2385/4863	Teren		Lege	act administrativ	0 / 30.01.2008	Consiliul Local al Com.Biled	
SÂNGEORZAN		ELENA	03.08.1957	Loc. Biled, Nr.223, UAT. Biled, Jud. Timiș	596/4863	Teren		Sucesiune	act notarial	6 / 16.04.2025	FLOREA AMELIA-CASIA	
SÂNGEORZAN		SEBASTIAN-ALEXANDRU	12.05.1980	Loc. Sandra, Nr.40, UAT. Șandra, Jud. Timiș	1788/4863	Teren		Sucesiune	act notarial	6 / 16.04.2025	FLOREA AMELIA-CASIA	
SÂNGEORZAN		ELENA	03.08.1957	Loc. Biled, Nr.223, UAT. Biled, Jud. Timiș	1/8	C1		Sucesiune	act notarial	6 / 16.04.2025	FLOREA AMELIA-CASIA	
SÂNGEORZAN		SEBASTIAN-ALEXANDRU	12.05.1980	Loc. Sandra, Nr.40, UAT. Șandra, Jud. Timiș	3/8	C1		Sucesiune	act notarial	6 / 16.04.2025	FLOREA AMELIA-CASIA	
SÂNGEORZAN		ELENA	03.08.1957	Loc. Biled, Nr.223, UAT. Biled, Jud. Timiș	1/1	C2, C3, C4, C5		Construire	act administrativ	7557 / 17.11.2025	Primaria comunei Biled	
SÂNGEORZAN		SEBASTIAN-ALEXANDRU	12.05.1980	Loc. Sandra, Nr.40, UAT. Șandra, Jud. Timiș								
NEIDENTIFICAT		NEIDENTIFICAT		Loc. Biled, Nr.346/A, UAT. Biled, Jud. Timiș	94/4863	Teren		Lege	act normativ	7 / 13.03.1996	Parlamentul Romaniei	Proprietar neidentificat.

3. SARCINI / DEZMEMBRĂMINTE

Titular			Data nașterii / CUI	Domiciliu / Sediul	Tipul sarcinii sau al dezmembrămintelor dreptului de proprietate	Cota parte	Identificator entitate asociată	Tip act	Act juridic	Valoare ipotecă	Tip monedă
Nume / Denumire	Inițiala tatălui	Prenume									
-	-	-	-	-	-	-	-	-	-	-	-

4. NOTĂRI, PROCESE, INTERDICȚII

Tipul notării	Tip act	Nr. act / data	Identificator entitate asociată
Se noteaza posesia factica asupra suprafetei de 94 mp, in favoarea: - SÂNGEORZAN ELENA, SÂNGEORZAN SEBASTIAN-ALEXANDRU	act administrativ	7556 / 17.11.2025	Teren



REGISTRUL CADASTRAL AL IMOBILELOR

ANEXA Nr. 2

UAT Biled

Zonă cooperativizată (Co)

Sector cadastral nr. 18


1. DESCRIEREA IMOBILULUI																		
Identificator teren	Adresă imobil	Număr cadastral	Nr. CF	DATE TEREN						DATE CONSTRUCȚII								
				Suprafața măsurată	Intravilan / extra.(I/E)	Nr. top.	Nr. tarla	Nr. parcelă	Categorie folosință	Suprafață parcelă	Identificator construcție	Cod grupă destinație	Suprafața construită	Nr. niveluri	Nr. CF	Constr. cu acte (DA/NU)		
4034	Intravilan, Loc. Biled, Nr.183, UAT. Biled, Jud. Timiș		1134 - Biled	2457	I		525-526/b				CC	925	1	CL	113	1		DA
					I		525-526/b				A	1532	2	CA	131	1		DA
													3	CA	25	1		DA
													4	CA	63	1		DA
													5	CA	19	1		DA
													6	CA	30	1		DA
													7	CA	40	1		DA
													8	CA	13	1		DA

2. PROPRIETATEA / POSESIA													
Titularul dreptului / posesiei			Data nașterii / CUI	Domiciliu / Sediu	Cota parte	Identificator entitate asociată	Cotă parte teren UI	Mod de dobândire	Act juridic			Obs. privitoare la proprietar	
Nume / Denumire	Inițiala tatălui	Prenume							Tip act	Nr. act / data	Emitent		
NEGRU		ADRIAN		Loc. Biled, UAT. Biled, Jud. Timiș	1/1	Teren, C1		Convenție	act notarial	0 / 01.01.1990	BNP		
NEGRU		GEORGIANA		Loc. Biled, UAT. Biled, Jud. Timiș									
NEGRU		ADRIAN		Loc. Biled, UAT. Biled, Jud. Timiș	1/1	C2, C3, C4, C5, C6, C7, C8		Construire	act administrativ	7557 / 17.11.2025	Primaria comunei Biled		
NEGRU		GEORGIANA		Loc. Biled, UAT. Biled, Jud. Timiș									

3. SARCINI / DEZMEMBRĂMINTE												
Titular			Data nașterii / CUI	Domiciliu / Sediu	Tipul sarcinii sau al dezmembrămintelor dreptului de proprietate	Cota parte	Identificator entitate asociată	Act juridic			Valoare ipotecă	Tip monedă
Nume / Denumire	Inițiala tatălui	Prenume						Tip act	Nr. act / data	Emitent		
-	-	-	-	-	-	-	-	-	-	-	-	-

4. NOTĂRI, PROCESE, INTERDICȚII			
Tipul notării	Tip act	Nr. act / data	Identificator entitate asociată
-	-	-	-

5. OBSERVAȚII	
Imobil împrejmuit / neîmprejmuit	Imobil contestat / necontestat
Neîmprejmuit	



REGISTRUL CADASTRAL AL IMOBILELOR

ANEXA Nr. 2

UAT Biled
Zonă cooperativizată (Co)

Sector cadastral nr. 18


1. DESCRIEREA IMOBILULUI																
DATE TEREN											DATE CONSTRUCȚII					
Identificator teren	Adresă imobil	Număr cadastral	Nr. CF	Suprafața măsurată	Intravilan / extra.(I/E)	Nr. top.	Nr. tarla	Nr. parcelă	Categorie folosință	Suprafață parcelă	Identificator construcție	Cod grupă destinație	Suprafața construită	Nr. niveluri	Nr. CF	Constr. cu acte (DA/NU)
4035	Intravilan, Loc. Biled, Nr.182, UAT. Biled, Jud. Timiș		402449	2397	I	527-528/b			CC	1055	1	CL	119	1	402449-C1	DA
					I	527-528/b			A	1342	2	CL	352	1		DA
											3	CA	40	1		DA
											4	CA	42	1		DA

2. PROPRIETATEA / POSESIA												
Titularul dreptului / posesiei			Data nașterii / CUI	Domiciliu / Sediu	Cota parte	Identificator entitate asociată	Cotă parte teren UI	Mod de dobândire	Act juridic			Obs. privitoare la proprietar
Nume / Denumire	Inițiala tatălui	Prenume							Tip act	Nr. act / data	Emitent	
BEC		NICOLAE		Loc. Biled, UAT. Biled, Jud. Timiș	1/2	Teren, C1		Sucesiune	act notarial	1131 / 01.01.2004	BNP	
BEC		NICOLAE		Loc. Biled, UAT. Biled, Jud. Timiș	1/2	Teren, C1		Convenție	act notarial	0 / 01.01.2004	BNP	
BEC		NICOLAE		Loc. Biled, UAT. Biled, Jud. Timiș	1/1	C2, C3, C4		Construire	act administrativ	7557 / 17.11.2025	Primaria comunei Biled	

3. SARCINI / DEZMEMBRĂMINTE												
Titular			Data nașterii / CUI	Domiciliu / Sediu	Tipul sarcinii sau al dezmembrămintelor dreptului de proprietate	Cota parte	Identificator entitate asociată	Act juridic			Valoare ipotecă	Tip monedă
Nume / Denumire	Inițiala tatălui	Prenume						Tip act	Nr. act / data	Emitent		
-	-	-	-	-	-	-	-	-	-	-	-	-

4. NOTĂRI, PROCESE, INTERDICȚII				
Tipul notării	Tip act	Nr. act / data	Emitent	Identificator entitate asociată
-	-	-	-	-

5. OBSERVAȚII		
Imobil împrejmuit / neîmprejmuit	Imobil contestat / necontestat	Alte observații
Neîmprejmuit		



REGISTRUL CADASTRAL AL IMOBILELOR

ANEXA Nr. 2

UAT Biled

Zonă cooperativizată (Co)

Sector cadastral nr. 18


1. DESCRIEREA IMOBILULUI																
DATE TEREN											DATE CONSTRUCȚII					
Identificator teren	Adresă imobil	Număr cadastral	Nr. CF	Suprafața măsurată	Intravilan / extra.(I/E)	Nr. top.	Nr. tarla	Nr. parcelă	Categorie folosință	Suprafață parcelă	Identificator construcție	Cod grupă destinație	Suprafața construită	Nr. niveluri	Nr. CF	Constr. cu acte (DA/NU)
4036	Intravilan, Loc. Biled, Nr.222, UAT. Biled, Jud. Timiș		1434 - Biled	2017	I	511/a-512/1			CC	704	1	CL	252	1		DA
					I	511/a-512/1		A	1313	2	CA	44	1		DA	

2. PROPRIETATEA / POSESIA													
Titularul dreptului / posesiei			Data nașterii / CUI	Domiciliu / Sediul	Cota parte	Identificator entitate asociată	Cotă parte teren UI	Mod de dobândire	Act juridic			Obs. privitoare la proprietar	
Nume / Denumire	Inițiala tatălui	Prenume							Tip act	Nr. act / data	Emitent		
GHIULEA		GEORGE		Loc. Biled, UAT. Biled, Jud. Timiș	1/1	Teren, C1		Convenție	act notarial	0 / 01.01.2006	BNP		
GHIULEA		ECATERINA		Loc. Biled, UAT. Biled, Jud. Timiș									
GHIULEA		GEORGE		Loc. Biled, UAT. Biled, Jud. Timiș	1/1	C2		Construire	act administrativ	7557 / 17.11.2025	Primaria comunei Biled		
GHIULEA		ECATERINA		Loc. Biled, UAT. Biled, Jud. Timiș									

3. SARCINI / DEZMEMBRĂMINTE													
Titular			Data nașterii / CUI	Domiciliu / Sediul	Tipul sarcinii sau al dezmembrămintelor dreptului de proprietate	Cota parte	Identificator entitate asociată	Act juridic			Valoare ipotecă	Tip monedă	
Nume / Denumire	Inițiala tatălui	Prenume						Tip act	Nr. act / data	Emitent			
-	-	-	-	-	-	-	-	-	-	-	-	-	

4. NOTĂRI, PROCESE, INTERDICȚII				
Tipul notării	Tip act	Nr. act / data	Emitent	Identificator entitate asociată
-	-	-	-	-

5. OBSERVAȚII		
Imobil împrejmuit / neîmprejmuit	Imobil contestat / necontestat	Alte observații
Neîmprejmuit		



REGISTRUL CADASTRAL AL IMOBILELOR

ANEXA Nr. 2

UAT Biled

Zonă cooperativizată (Co)

Sector cadastral nr. 18

1. DESCRIEREA IMOBILULUI

DATE TEREN											DATE CONSTRUCȚII					
Identificator teren	Adresă imobil	Număr cadastral	Nr. CF	Suprafața măsurată	Intravilan / extra.(I/E)	Nr. top.	Nr. tarla	Nr. parcelă	Categorie folosință	Suprafață parcelă	Identificator construcție	Cod grupă destinație	Suprafața construită	Nr. niveluri	Nr. CF	Constr. cu acte (DA/NU)
4037	Intravilan, Loc. Biled, Nr.221, UAT. Biled, Jud. Timiș		401390	2572	I	511/a-512/2			CC	1203	1	CL	319	1	401390-C1	DA
					I	511/a-512/2		A	1369	2	CA	97	1		DA	

2. PROPRIETATEA / POSESIA

Titularul dreptului / posesiei			Data nașterii / CUI	Domiciliu / Sediul	Cota parte	Identificator entitate asociată	Cotă parte teren UI	Mod de dobândire	Act juridic			Obs. privitoare la proprietar
Nume / Denumire	Inițiala tatălui	Prenume							Tip act	Nr. act / data	Emitent	
GANEA		IOANA		Loc. Biled, UAT. Biled, Jud. Timiș	8/16	C1		Convenție	act notarial	1819 / 01.01.2003	BNP	
GANEA		IOANA		Loc. Biled, UAT. Biled, Jud. Timiș	8/16	Teren		Convenție	act notarial	1819 / 01.01.2003	BNP	
GANEA		IOANA		Loc. Biled, UAT. Biled, Jud. Timiș	2/16	Teren, C1		Succesiune	act notarial	18/2008 / 01.01.2008	BNP	
GANEA		MIHAELA		Loc. Biled, UAT. Biled, Jud. Timiș	3/16	Teren, C1		Succesiune	act notarial	18/2008 / 01.01.2008	BNP	
GANEA		DANIEL ALEXANDRU		Loc. Biled, UAT. Biled, Jud. Timiș	3/16	Teren, C1		Succesiune	act notarial	18/2008 / 01.01.2008	BNP	
GANEA		IOANA		Loc. Biled, UAT. Biled, Jud. Timiș	1/1	C2		Construire	act administrativ	7557 / 17.11.2025	Primaria comunei Biled	
GANEA		MIHAELA		Loc. Biled, UAT. Biled, Jud. Timiș								
GANEA		DANIEL ALEXANDRU		Loc. Biled, UAT. Biled, Jud. Timiș								

3. SARCINI / DEZMEMBRĂMINTE

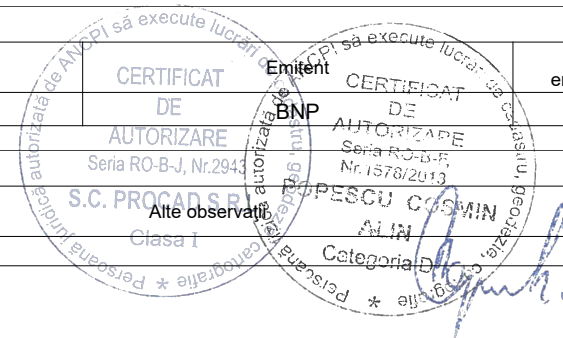
Titular			Data nașterii / CUI	Domiciliu / Sediul	Tipul sarcinii sau al dezmembrămintelor dreptului de proprietate	Cota parte	Identificator entitate asociată	Act juridic			Valoare ipotecă	Tip monedă
Nume / Denumire	Inițiala tatălui	Prenume						Tip act	Nr. act / data	Emitent		
-	-	-	-	-	-	-	-	-	-	-	-	-

4. NOTĂRI, PROCESE, INTERDICȚII

Tipul notării	Tip act	Nr. act / data	Identificator entitate asociată
Interdicție de instrainare pe 10 ani , conf.L 112/1995	act notarial	1819 / 01.01.2003	C1

5. OBSERVAȚII

Imobil împrejmuit/ neîmprejmuit	Imobil contestat/ necontestat	Alte observații
Neîmprejmuit		



REGISTRUL CADASTRAL AL IMOBILELOR

ANEXA Nr. 2

UAT Biled

Zonă cooperativizată (Co)

Sector cadastral nr. 18


1. DESCRIEREA IMOBILULUI																
DATE TEREN											DATE CONSTRUCȚII					
Identificator teren	Adresă imobil	Număr cadastral	Nr. CF	Suprafața măsurată	Intravilan / extra.(I/E)	Nr. top.	Nr. tarla	Nr. parcelă	Categorie folosință	Suprafață parcelă	Identificator construcție	Cod grupă destinație	Suprafața construită	Nr. niveluri	Nr. CF	Constr. cu acte (DA/NU)
4038	Intravilan, Loc. Biled, Nr.181, UAT. Biled, Jud. Timiș		404842	2377	I	527-528/a			CC	753	1	CL	234	1	404842-C1	DA
					I	527-528/a			A	1624	2	CA	42	1		DA
											3	CA	30	1		DA

2. PROPRIETATEA / POSESIA															
Titularul dreptului / posesiei			Data nașterii / CUI	Domiciliu / Sediu	Cota parte	Identificator entitate asociată	Cotă parte teren UI	Mod de dobândire	Act juridic			Obs. privitoare la proprietar			
Nume / Denumire	Inițiala tatălui	Prenume							Tip act	Nr. act / data	Emitent				
POPESCU		CRISTIAN-LEONIDA	16.01.1967	Loc. Timisoara, Str. SILISTRA, Nr.13, Bl.A38, Sc.A, Ap.3, UAT. Timișoara, Jud. Timiș	3/8	Teren, C1		Succesiune	act notarial	57 / 03.11.2022	ZIMA ALEXANDRA				
POPESCU		CRISTIAN-LEONIDA	16.01.1967	Loc. Timisoara, Str. SILISTRA, Nr.13, Bl.A38, Sc.A, Ap.3, UAT. Timișoara, Jud. Timiș	5/8	Teren, C1		Succesiune	act notarial	57 / 03.11.2022	ZIMA ALEXANDRA				
POPESCU		CRISTIAN-LEONIDA	16.01.1967	Loc. Timisoara, Str. SILISTRA, Nr.13, Bl.A38, Sc.A, Ap.3, UAT. Timișoara, Jud. Timiș	1/1	C2, C3		Construire	act administrativ	7557 / 17.11.2025	Primaria comunei Biled				

3. SARCINI / DEZMEMBRĂMINTE												
Titular			Data nașterii / CUI	Domiciliu / Sediu	Tipul sarcinii sau al dezmembrămintelor dreptului de proprietate	Cota parte	Identificator entitate asociată	Act juridic			Valoare ipotecă	Tip monedă
Nume / Denumire	Inițiala tatălui	Prenume						Tip act	Nr. act / data	Emitent		
-	-	-	-	-	-	-	-	-	-	-	-	-

4. NOTĂRI, PROCESE, INTERDICȚII				
Tipul notării	Tip act	Nr. act/ data	Emitent	Identificator entitate asociată
-	-	-	-	-

5. OBSERVAȚII	
Imobil împrejmuit/ neîmprejmuit	Imobil contestat/ necontestat
Neîmprejmuit	



REGISTRUL CADASTRAL AL IMOBILELOR

ANEXA Nr. 2

UAT Biled

Zonă cooperativizată (Co)

Sector cadastral nr. 18


1. DESCRIEREA IMOBILULUI																
DATE TEREN											DATE CONSTRUCȚII					
Identificator teren	Adresă imobil	Număr cadastral	Nr. CF	Suprafața măsurată	Intravilan / extra.(I/E)	Nr. top.	Nr. tarla	Nr. parcelă	Categorie folosință	Suprafață parcelă	Identificator construcție	Cod grupă destinație	Suprafața construită	Nr. niveluri	Nr. CF	Constr. cu acte (DA/NU)
4121	Intravilan, Loc. Biled, Nr.180A, UAT. Biled, Jud. Timiș		404976	1027	I	529-530/b			CC	1027	1	CL	130	2		DA

2. PROPRIETATEA / POESIA													
Titularul dreptului / posesiei			Data nașterii / CUI	Domiciliu / Sediul	Cota parte	Identificator entitate asociată	Cotă parte teren UI	Mod de dobândire	Act juridic			Obs. privitoare la proprietar	
Nume / Denumire	Inițiala tatălui	Prenume							Tip act	Nr. act / data	Emitent		
ARDELEAN		RĂZVAN-ANDREI	06.08.1991	Loc. Biled, Nr.180, UAT. Biled, Jud. Timiș	1/2	Teren		Convenție	act notarial	66 / 17.02.2022	FLOREA AMELIA-CASIA		
VARGA		MĂDĂLINA-MONICA-ALEXANDRA		Loc. Biled, UAT. Biled, Jud. Timiș	1/2	Teren		Convenție	act notarial	66 / 17.02.2022	FLOREA AMELIA-CASIA		
ARDELEAN		RĂZVAN-ANDREI	06.08.1991	Loc. Biled, Nr.180, UAT. Biled, Jud. Timiș	1/1	C1		Construire	act administrativ	R 5729 / 12.07.2023	PRIMARIA COMUNEI BILED		
ARDELEAN		MĂDĂLINA-MONICA-ALEXANDRA	20.01.1996	Loc. Biled, Nr.789, UAT. Biled, Jud. Timiș									

3. SARCINI / DEZMEMBRĂMINTE												
Titular			Data nașterii / CUI	Domiciliu / Sediul	Tipul sarcinii sau al dezmembrămintelor dreptului de proprietate	Cota parte	Identificator entitate asociată	Act juridic			Valoare ipotecă	Tip monedă
Nume / Denumire	Inițiala tatălui	Prenume						Tip act	Nr. act / data	Emitent		
-	-	-	-	-	-	-	-	-	-	-	-	-

4. NOTĂRI, PROCESE, INTERDICȚII				
Tipul notării	Tip act	Nr. act / data	Emitent	Identificator entitate asociată
-	-	-	-	-

5. OBSERVAȚII		
Imobil împrejmuit / neîmprejmuit	Imobil contestat / necontestat	Alte observații
Neîmprejmuit		



UAT Biled
Zonă cooperativizată (Co)

Sector cadastral nr. 18


1. DESCRIEREA IMOBILULUI																
DATE TEREN											DATE CONSTRUCȚII					
Identificator teren	Adresă imobil	Număr cadastral	Nr. CF	Suprafața măsurată	Intravilan / extra.(I/E)	Nr. top.	Nr. tarla	Nr. parcelă	Categorie folosință	Suprafață parcelă	Identificator construcție	Cod grupă destinație	Suprafața construită	Nr. niveluri	Nr. CF	Constr. cu acte (DA/NU)
4122	Intravilan, Loc. Biled, UAT. Biled, Jud. Timiș		404977	1004	I	529-530/b			A	1004						

2. PROPRIETATEA / POSESIA												
Titularul dreptului / posesiei			Data nașterii / CUI	Domiciliu / Sediu	Cota parte	Identificator entitate asociată	Cotă parte teren UI	Mod de dobândire	Act juridic			Obs. privitoare la proprietar
Nume / Denumire	Inițiala tatălui	Prenume							Tip act	Nr. act / data	Emitent	
ARDELEAN		VLAD-CLAUDIU	01.01.1994	Loc. Biled, Nr.180, UAT. Biled, Jud. Timiș	1/1	Teren	Convenție	act notarial	contract de donație aut.43 / 21.02.2024	FLOREA AMELIA-CASIA		
ARDELEAN		SABINA-ADELA	10.07.1995	Loc. Uricani, Str. MUNCII, Bl.53, Sc.1, Et.3, Ap.5, UAT. Uricani, Jud. Hunedoara								

3. SARCINI / DEZMEMBRĂMINTE												
Titular			Data nașterii / CUI	Domiciliu / Sediu	Tipul sarcinii sau al dezmembrămintelor dreptului de proprietate	Cota parte	Identificator entitate asociată	Act juridic			Valoare ipotecă	Tip monedă
Nume / Denumire	Inițiala tatălui	Prenume						Tip act	Nr. act / data	Emitent		
-	-	-	-	-	-	-	-	-	-	-	-	-

4. NOTĂRI, PROCESE, INTERDICȚII				
Tipul notării	Tip act	Nr. act/ data	Emitent	Identificator entitate asociată
-	-	-	-	-

5. OBSERVAȚII		
Imobil împrejmuit/ neîmprejmuit	Imobil contestat/ necontestat	Alte observații
Neîmprejmuit		



REGISTRUL CADASTRAL AL IMOBILELOR

ANEXA Nr. 2

UAT Biled

Zonă cooperativizată (Co)

Sector cadastral nr. 18

1. DESCRIEREA IMOBILULUI

DATE TEREN											DATE CONSTRUCȚII							
Identificator teren	Adresă imobil	Număr cadastral	Nr. CF	Suprafața măsurată	Intravilan / extra.(I/E)	Nr. top.	Nr. tarla	Nr. parcelă	Categorie folosință	Suprafață parcelă	Identificator construcție	Cod grupă destinație	Suprafața construită	Nr. niveluri	Nr. CF	Constr. cu acte (DA/NU)		
4128	Intravilan, Loc. Biled, Nr.215, UAT. Biled, Jud. Timiș		400738	886	I	517-518/b			CC	886	1	CL	156	1	400738-C1	DA		
											2	CL	48	1		DA		
													3	CA	42	1		DA
													4	CA	10	1		DA
													5	CL	12	1		DA

2. PROPRIETATEA / POSESIA

Titularul dreptului / posesiei			Data nașterii / CUI	Domiciliu / Sediul	Cota parte	Identificator entitate asociată	Cotă parte teren UI	Mod de dobândire	Act juridic			Obs. privitoare la proprietar
Nume / Denumire	Inițiala tatălui	Prenume							Tip act	Nr. act / data	Emitent	
ARDELEAN		CLAUDIA - MARIA	07.09.1969	Loc. Biled, UAT. Biled, Jud. Timiș	1/2	Teren, C1		Convenție	act notarial	44 / 21.02.2024	FLOREA AMELIA-CASIA	
KLEIN		VIOLETA	29.12.1971	Loc. Biled, UAT. Biled, Jud. Timiș	1/2	Teren, C1		Convenție	act notarial	44 / 21.02.2024	FLOREA AMELIA-CASIA	
ARDELEAN		CLAUDIA - MARIA	07.09.1969	Loc. Biled, UAT. Biled, Jud. Timiș	1/1	C2, C3, C4, C5		Construire	act administrativ	7557 / 17.11.2025	Primaria comunei Biled	
KLEIN		VIOLETA	29.12.1971	Loc. Biled, UAT. Biled, Jud. Timiș								

3. SARCINI / DEZMEMBRĂMINTE


Titular			Data nașterii / CUI	Domiciliu / Sediul	Tipul sarcinii sau al dezmembrămintelor dreptului de proprietate	Cota parte	Identificator entitate asociată	Act juridic			Valoare ipotecă	Tip monedă
Nume / Denumire	Inițiala tatălui	Prenume						Tip act	Nr. act / data	Emitent		
MAȚOI		VIOARA	05.04.1950	Loc. Biled, UAT. Biled, Jud. Timiș	Uzufruct viager	1/1	Teren, C1	act notarial	44 / 21.02.2024	FLOREA AMELIA-CASIA		

4. NOTĂRI, PROCESE, INTERDICȚII

Tipul notării	Tip act	Nr. act / data	Emitent	Identificator entitate asociată
-	-	-	-	-

5. OBSERVAȚII

Imobil împrejmuit / neîmprejmuit	Imobil contestat / necontestat
Împrejmuit	



REGISTRUL CADASTRAL AL IMOBILELOR

ANEXA Nr. 2

UAT Biled

Zonă cooperativizată (Co)

Sector cadastral nr. 18

1. DESCRIEREA IMOBILULUI																
DATE TEREN											DATE CONSTRUCȚII					
Identificator teren	Adresă imobil	Număr cadastral	Nr. CF	Suprafața măsurată	Intravilan / extra.(I/E)	Nr. top.	Nr. tarla	Nr. parcelă	Categorie folosință	Suprafață parcelă	Identificator construcție	Cod grupă destinație	Suprafața construită	Nr. niveluri	Nr. CF	Constr. cu acte (DA/NU)
4129	Intravilan, Loc. Biled, Nr.216B, UAT. Biled, Jud. Timiș	50077	400271	607	I	517-518/a/1/2			A	607						

2. PROPRIETATEA / POSESIA												
Titularul dreptului / posesiei			Data nașterii / CUI	Domiciliu / Sediu	Cota parte	Identificator entitate asociată	Cotă parte teren UI	Mod de dobândire	Act juridic			Obs. privitoare la proprietar
Nume / Denumire	Inițiala tatălui	Prenume							Tip act	Nr. act / data	Emitent	
HOCA		NICOLETA	16.09.1985	Loc. Biled, UAT. Biled, Jud. Timiș	1/1	Teren		Convenție	act notarial	645 / 14.06.2012	SICA SILVIA	

3. SARCINI / DEZMEMBRĂMINTE												
Titular			Data nașterii / CUI	Domiciliu / Sediu	Tipul sarcinii sau al dezmembrămintelor dreptului de proprietate	Cota parte	Identificator entitate asociată	Act juridic			Valoare ipotecă	Tip monedă
Nume / Denumire	Inițiala tatălui	Prenume						Tip act	Nr. act / data	Emitent		
-	-	-	-	-	-	-	-	-	-	-	-	-

4. NOTĂRI, PROCESE, INTERDICȚII				
Tipul notării	Tip act	Nr. act / data	Emitent	Identificator entitate asociată
-	-	-	-	-

5. OBSERVAȚII		
Imobil împrejmuit / neîmprejmuit	Imobil contestat / necontestat	Alte observații
Neîmprejmuit		

