

REGISTRUL CADASTRAL AL IMOBILELOR

ANEXA Nr. 2


UAT Biled

Zonă cooperativizată (Co)

Sector cadastral nr.28

1. DESCRIEREA IMOBILULUI																
DATE TEREN											DATE CONSTRUCȚII					
Identificator teren	Adresă imobil	Număr cadastral	Nr. CF	Suprafața măsurată	Intravilan / extra.(I/E)	Nr. top.	Nr. tarla	Nr. parcelă	Categorie folosință	Suprafață parcelă	Identificator construcție	Cod grupă destinație	Suprafața construită	Nr. niveluri	Nr. CF	Constr. cu acte (DA/NU)
3701	Intravilan, Loc. Biled, Nr.471, UAT. Biled, Jud. Timiș		407806	812	I	269/a-270/2/b/1/1/1			CC	812	1	CL	292	1	407806-C1	DA
									2	CA	23	1		DA		

2. PROPRIETATEA / POSESIA												
Titularul dreptului / posesiei			Data nașterii / CUI	Domiciliu / Sediul	Cota parte	Identificator entitate asociată	Cotă parte teren UI	Mod de dobândire	Act juridic			Obs. privitoare la proprietar
Nume / Denumire	Inițiala tatălui	Prenume							Tip act	Nr. act / data	Emitent	
TIMIȘ - SAS		ION - MARIUS	21.11.1974	Loc. Biled, UAT. Biled, Jud. Timiș	1/6	C1		Sucesiune	act notarial	26 / 16.10.2015	BNP CRĂCIUNESCU Ioana	
TIMIȘ TUNS		DANIEL - NICOARĂ	28.01.1976	Loc. Biled, UAT. Biled, Jud. Timiș	1/6	C1		Sucesiune	act notarial	26 / 16.10.2015	BNP CRĂCIUNESCU Ioana	
TIMIȘ		SORIN - ILIE	07.01.1977	Loc. Biled, UAT. Biled, Jud. Timiș	1/6	C1		Sucesiune	act notarial	26 / 16.10.2015	BNP CRĂCIUNESCU Ioana	
TIMIȘ - MOROȘANU		TUDOREL - ADRIAN	19.05.1980	Loc. Biled, UAT. Biled, Jud. Timiș	1/6	C1		Sucesiune	act notarial	26 / 16.10.2015	BNP CRĂCIUNESCU Ioana	
TIMIȘ		AUGUSTIN - ALIN	08.02.1991	Loc. Biled, UAT. Biled, Jud. Timiș	1/6	C1		Sucesiune	act notarial	26 / 16.10.2015	BNP CRĂCIUNESCU Ioana	
TIMIȘ		IOANA - DORINA	16.09.1972	Loc. Biled, UAT. Biled, Jud. Timiș	1/6	C1		Sucesiune	act notarial	26 / 16.10.2015	BNP CRĂCIUNESCU Ioana	
COMUNA BILED			4847432	Loc. Biled, UAT. Biled, Jud. Timiș	1/1	Teren		Lege	act administrativ	HCL NR.109 / 30.10.2019	CONSILIUL LOCAL AL COM. BILED	
TIMIȘ - SAS		ION - MARIUS	21.11.1974	Loc. Biled, UAT. Biled, Jud. Timiș	1/1	C2		Construire	act administrativ	7557 / 17.11.2025	Primăria comunei Biled	
TIMIȘ TUNS		DANIEL - NICOARĂ	28.01.1976	Loc. Biled, UAT. Biled, Jud. Timiș								
TIMIȘ		SORIN - ILIE	07.01.1977	Loc. Biled, UAT. Biled, Jud. Timiș								
TIMIȘ - MOROȘANU		TUDOREL - ADRIAN	19.05.1980	Loc. Biled, UAT. Biled, Jud. Timiș								
TIMIȘ		AUGUSTIN - ALIN	08.02.1991	Loc. Biled, UAT. Biled, Jud. Timiș								
TIMIȘ		IOANA - DORINA	16.09.1972	Loc. Biled, UAT. Biled, Jud. Timiș								



3. SARCINI / DEZMEMBRĂMINTE


Titular			Data nașterii / CUI	Domiciliu / Sediul	Tipul sarcinii sau al dezmembrămintelor dreptului de proprietate	Cota parte	Identificator entitate asociată	Act juridic			Valoare ipotecă	Tip monedă
Nume / Denumire	Inițiala tatălui	Prenume						Tip act	Nr. act / data	Emitent		
-	-	-	-	-	-	-	-	-	-	-	-	-

4. NOTĂRI, PROCESE, INTERDICȚII

Tipul notării	Tip act	Nr. act/ data	Emitent	Identificator entitate asociată
-	-	-	-	-

5. OBSERVAȚII

Imobil împrejmuit/ neîmprejmuit	Imobil contestat/ necontestat	Alte observații
Neîmprejmuit		



REGISTRUL CADASTRAL AL IMOBILELOR

ANEXA Nr. 2

UAT Biled

Zonă cooperativizată (Co)

Sector cadastral nr. 28


1. DESCRIEREA IMOBILULUI																
DATE TEREN											DATE CONSTRUCȚII					
Identificator teren	Adresă imobil	Număr cadastral	Nr. CF	Suprafața măsurată	Intravilan / extra.(I/E)	Nr. top.	Nr. tarla	Nr. parcelă	Categorie folosință	Suprafață parcelă	Identificator construcție	Cod grupă destinație	Suprafața construită	Nr. niveluri	Nr. CF	Constr. cu acte (DA/NU)
3703	Intravilan, Loc. Biled, Nr.471/B, UAT. Biled, Jud. Timiș		400425	668	I	269/a-270/2/b/1/1/2			A	668						

2. PROPRIETATEA / POSESIA															
Titularul dreptului / posesiei			Data nașterii / CUI	Domiciliu / Sediu	Cota parte	Identificator entitate asociată	Cotă parte teren UI	Mod de dobândire	Act juridic			Obs. privitoare la proprietar			
Nume / Denumire	Inițiala tatălui	Prenume							Tip act	Nr. act / data	Emitent				
STATUL ROMAN			999999999999999	Loc. Biled, UAT. Biled, Jud. Timiș	470/668	Teren		Lege	act normativ	D.223/1974 / 01.01.1974	PARLAMENTUL ROMANIEI				
NEIDENTIFICAT		NEIDENTIFICAT		Loc. Biled, Nr.346/A, UAT. Biled, Jud. Timiș	198/668	Teren		Lege	act administrativ	1 / 01.01.2024	-	Proprietar neidentificat.			

3. SARCINI / DEZMEMBRĂMINTE															
Titular			Data nașterii / CUI	Domiciliu / Sediu	Tipul sarcinii sau al dezmembrămintelor dreptului de proprietate	Cota parte	Identificator entitate asociată	Act juridic			Valoare ipotecă	Tip monedă			
Nume / Denumire	Inițiala tatălui	Prenume						Tip act	Nr. act / data	Emitent					
COOPERATIVA DE CONSUM UNIVERS BILED			3285743	Loc. Biled, UAT. Biled, Jud. Timiș	Concesiune		Teren	act notarial	0 / 01.01.1997	BNP					

4. NOTĂRI, PROCESE, INTERDICȚII															
Tipul notării						Tip act		Nr. act / data		Emitent			Identificator entitate asociată		
Se noteaza mentiunea de proprietar neidentificat						act normativ		7 / 13.03.1996		Parlamentul Romaniei			Teren		

5. OBSERVAȚII															
Imobil împrejmuit / neîmprejmuit				Imobil contestat / necontestat				Alte observații							
Neîmprejmuit															



REGISTRUL CADASTRAL AL IMOBILELOR

ANEXA Nr. 2

UAT Biled

Zonă cooperativizată (Co)

Sector cadastral nr.28

1. DESCRIEREA IMOBILULUI																
DATE TEREN											DATE CONSTRUCȚII					
Identificator teren	Adresă imobil	Număr cadastral	Nr. CF	Suprafața măsurată	Intravilan / extra.(I/E)	Nr. top.	Nr. tarla	Nr. parcelă	Categorie folosință	Suprafață parcelă	Identificator construcție	Cod grupă destinație	Suprafața construită	Nr. niveluri	Nr. CF	Constr. cu acte (DA/NU)
3704	Intravilan, Loc. Biled, Nr.471/C, UAT. Biled, Jud. Timiș		401027	250	I	269/a-270/2/b/2, 263/a-270/2/b/1/2			CC	250	1	CAS	112	2	401027-C1	DA

2. PROPRIETATEA / POSESIA													
Titularul dreptului / posesiei			Data nașterii / CUI	Domiciliu / Sediu	Cota parte	Identificator entitate asociată	Cotă parte teren UI	Mod de dobândire	Act juridic			Obs. privitoare la proprietar	
Nume / Denumire	Inițiala tatălui	Prenume							Tip act	Nr. act / data	Emitent		
STATUL ROMAN			999999999999999	Loc. Biled, UAT. Biled, Jud. Timiș	1/1	Teren		Lege	act normativ	223 / 01.01.1993	PARLAMENTUL ROMANIEI		
CEC BANK SA			361897	Loc. Biled, UAT. Biled, Jud. Timiș	1/1	C1		Construire	act administrativ	0 / 01.01.1995	-		

3. SARCINI / DEZMEMBRĂMINTE													
Titular			Data nașterii / CUI	Domiciliu / Sediu	Tipul sarcinii sau al dezmembrămintelor dreptului de proprietate	Cota parte	Identificator entitate asociată	Act juridic			Valoare ipotecă	Tip monedă	
Nume / Denumire	Inițiala tatălui	Prenume						Tip act	Nr. act / data	Emitent			
CEC BANK SA			361897	Loc. Biled, UAT. Biled, Jud. Timiș	Concesiune		Teren, C1	act notarial	0 / 01.01.1993	BNP			

4. NOTĂRI, PROCESE, INTERDICȚII				
Tipul notării	Tip act	Nr. act / data	Emitent	Identificator entitate asociată
-	-	-	-	-

5. OBSERVAȚII		
Imobil împrejmuit / neîmprejmuit	Imobil contestat / necontestat	Alte observații
Împrejmuit		



REGISTRUL CADASTRAL AL IMOBILELOR

ANEXA Nr. 2

UAT Biled

Zonă cooperativizată (Co)

Sector cadastral nr.28


1. DESCRIEREA IMOBILULUI																
DATE TEREN											DATE CONSTRUCȚII					
Identificator teren	Adresă imobil	Număr cadastral	Nr. CF	Suprafața măsurată	Intravilan / extra.(I/E)	Nr. top.	Nr. tarla	Nr. parcelă	Categorie folosință	Suprafață parcelă	Identificator construcție	Cod grupă destinație	Suprafața construită	Nr. niveluri	Nr. CF	Constr. cu acte (DA/NU)
3746	Intravilan, Loc. Biled, Nr.471/A, UAT. Biled, Jud. Timiș		407805	626	I	269/a-270/2/b/1/1/1			CC	626	1	CL	120	1		DA
											2	CA	21	1	407805-C2	DA

2. PROPRIETATEA / POSESIA															
Titularul dreptului / posesiei			Data nașterii / CUI	Domiciliu / Sediu	Cota parte	Identificator entitate asociată	Cotă parte teren UI	Mod de dobândire	Act juridic			Obs. privitoare la proprietar			
Nume / Denumire	Inițiala tatălui	Prenume							Tip act	Nr. act / data	Emitent				
MÎȚU		LEONIDIA	18.01.1968	Loc. Biled, Nr.471, UAT. Biled, Jud. Timiș	1/3	C1		Succesiune	act notarial	6 / 18.09.2019	FLOREA AMELIA-CASIA				
MÎȚU		SORIN-LEONID	03.02.1969	Loc. Biled, Nr.471A, UAT. Biled, Jud. Timiș	1/3	C1		Succesiune	act notarial	6 / 18.09.2019	FLOREA AMELIA-CASIA				
MÎȚU		VALI-MARCEL	12.06.1971	Loc. Biled, Nr.471A, UAT. Biled, Jud. Timiș	1/3	C1		Succesiune	act notarial	6 / 18.09.2019	FLOREA AMELIA-CASIA				
COMUNA BILED			4847432	Loc. Biled, UAT. Biled, Jud. Timiș	1/1	Teren		Lege	act administrativ	HCL NR.109 / 30.10.2019	CONSILIUL LOCAL AL COM. BILED				
MÎȚU		LEONIDIA	18.01.1968	Loc. Biled, Nr.471, UAT. Biled, Jud. Timiș	1/1	C2		Construire	act administrativ	7557 / 17.11.2025	Primaria comunei Biled				
MÎȚU		SORIN-LEONID	03.02.1969	Loc. Biled, Nr.471A, UAT. Biled, Jud. Timiș											
MÎȚU		VALI-MARCEL	12.06.1971	Loc. Biled, Nr.471A, UAT. Biled, Jud. Timiș											

3. SARCINI / DEZMEMBRĂMINTE															
Titular			Data nașterii / CUI	Domiciliu / Sediu	Tipul sarcinii sau al dezmembrămintelor dreptului de proprietate	Cota parte	Identificator entitate asociată	Act juridic			Valoare ipotecă	Tip monedă			
Nume / Denumire	Inițiala tatălui	Prenume						Tip act	Nr. act / data	Emitent					
-	-	-	-	-	-	-	-	-	-	-	-	-			

4. NOTĂRI, PROCESE, INTERDICȚII															
Tipul notării						Tip act		Nr. act / data		Emitent		Identificator entitate asociată			
-						-		-		-		-			

5. OBSERVAȚII															
Imobil împrejmuit / neîmprejmuit				Imobil contestat / necontestat				Alte observații							
Neîmprejmuit															



REGISTRUL CADASTRAL AL IMOBILELOR

ANEXA Nr. 2

UAT Biled
Zonă cooperativizată (Co)

Sector cadastral nr.28

1. DESCRIEREA IMOBILULUI																
DATE TEREN											DATE CONSTRUCȚII					
Identificator teren	Adresă imobil	Număr cadastral	Nr. CF	Suprafața măsurată	Intravilan / extra.(I/E)	Nr. top.	Nr. tarla	Nr. parcelă	Categorie folosință	Suprafață parcelă	Identificator construcție	Cod grupă destinație	Suprafața construită	Nr. niveluri	Nr. CF	Constr. cu acte (DA/NU)
3854	Intravilan, Loc. Biled, Nr.429/A, UAT. Biled, Jud. Timiș		402721	1895	I	307/a-308/1			CC	1344	1	CL	269	1	402721-C1	DA
					I	307/a-308/1			A	551	2	CA	40	1	402721-C2	DA
											3	CA	62	1	402721-C3	DA
											4	CA	66	1		DA

2. PROPRIETATEA / POSESIA															
Titularul dreptului / posesiei			Data nașterii / CUI	Domiciliu / Sediul	Cota parte	Identificator entitate asociată	Cotă parte teren UI	Mod de dobândire	Act juridic			Obs. privitoare la proprietar			
Nume / Denumire	Inițiala tatălui	Prenume							Tip act	Nr. act / data	Emitent				
COSMA		OVIDIU	24.12.1981	Loc. Stolnici, Nr.372, UAT. Stolnici, Jud. Argeș	1/1	Teren, C1		Convenție	act notarial	458 / 22.12.2023	FLOREA AMELIA-CASIA				
					1/1	C2, C3, C4		Construire	act administrativ	7557 / 17.11.2025	PRIMARIA COMUNEI BILED				

3. SARCINI / DEZMEMBRĂMINTE															
Titular			Data nașterii / CUI	Domiciliu / Sediul	Tipul sarcinii sau al dezmembrămintelor dreptului de proprietate	Cota parte	Identificator entitate asociată	Act juridic			Valoare ipotecă	Tip monedă			
Nume / Denumire	Inițiala tatălui	Prenume						Tip act	Nr. act / data	Emitent					
CRUȚ		GHEORGHE	17.04.1958	Loc. Biled, Nr.429B, UAT. Biled, Jud. Timiș	Uzufruct viager	1/1	Teren, C1	act notarial	458 / 22.12.2023	FLOREA AMELIA-CASIA					
CRUȚ		VETA	02.04.1960	Loc. Biled, Nr.429A, UAT. Biled, Jud. Timiș											

4. NOTĂRI, PROCESE, INTERDICȚII															
Tipul notării					Tip act		Nr. act / data		Emitent			Identificator entitate asociată			
Ipoteca legala pentru plata rentei în bani corespunzătoare întreinerii neexecutate conf.2386,alin.(4) NCC in fav. - CRUȚ GHEORGHE, CRUȚ VETA					act notarial		458 / 22.12.2023		FLOREA AMELIA-CASIA			Teren, C1			

5. OBSERVAȚII															
Imobil împrejmuit/ neîmprejmuit				Imobil contestat/ necontestat				Alte observații							
Împrejmuit															



REGISTRUL CADASTRAL AL IMOBILELOR

ANEXA Nr. 2

UAT Biled

Zonă cooperativizată (Co)

Sector cadastral nr.28

1. DESCRIEREA IMOBILULUI																
DATE TEREN											DATE CONSTRUCȚII					
Identificator teren	Adresă imobil	Număr cadastral	Nr. CF	Suprafața măsurată	Intravilan / extra.(I/E)	Nr. top.	Nr. tarla	Nr. parcelă	Categorie folosință	Suprafață parcelă	Identificator construcție	Cod grupă destinație	Suprafața construită	Nr. niveluri	Nr. CF	Constr. cu acte (DA/NU)
3855	Intravilan, Loc. Biled, Nr.469, UAT. Biled, Jud. Timiș		400560	4835	I	273-274			CC	2348	1	CAS	149	1	400560-C1	DA
					I	273-274			A	2487						

2. PROPRIETATEA / POSESIA															
Titularul dreptului / posesiei			Data nașterii / CUI	Domiciliu / Sediul	Cota parte	Identificator entitate asociată	Cotă parte teren UI	Mod de dobândire	Act juridic			Obs. privitoare la proprietar			
Nume / Denumire	Inițiala tatălui	Prenume							Tip act	Nr. act / data	Emitent				
SOCIETATEA 'MARACANA BIO AGRICOLA' SRL			42258189	Loc. Biled, UAT. Biled, Jud. Timiș	4708/4835	Teren		Convenție	act notarial	1164 / 14.07.2023	Alexandru Elena Simona				
SOCIETATEA 'MARACANA BIO AGRICOLA' SRL			42258189	Loc. Biled, UAT. Biled, Jud. Timiș	1/1	C1		Convenție	act notarial	1164 / 14.07.2023	Alexandru Elena Simona				
NEIDENTIFICAT		NEIDENTIFICAT		Loc. Biled, Nr.346/A, UAT. Biled, Jud. Timiș	127/4835	Teren		Lege	act normativ	7 / 13.03.1996	Parlamentul Romaniei	Proprietar neidentificat.			

3. SARCINI / DEZMEMBRĂMINTE															
Titular			Data nașterii / CUI	Domiciliu / Sediul	Tipul sarcinii sau al dezmembrămintelor dreptului de proprietate	Cota parte	Identificator entitate asociată	Act juridic			Valoare ipotecă	Tip monedă			
Nume / Denumire	Inițiala tatălui	Prenume						Tip act	Nr. act / data	Emitent					
-	-	-	-	-	-	-	-	-	-	-	-	-			

4. NOTĂRI, PROCESE, INTERDICȚII															
Tipul notării						Tip act	Nr. act / data	Emitent	Identificator entitate asociată						
Se noteaza posesia faptica asupra suprafetei de 127 mp, in favoarea: - SOCIETATEA 'MARACANA BIO AGRICOLA' SRL						act administrativ	7556 / 17.11.2025	Primaria comunei Biled	Teren						

5. OBSERVAȚII															
Imobil împrejmuit / neîmprejmuit				Imobil contestat / necontestat				Alte observații							
Neîmprejmuit															



REGISTRUL CADASTRAL AL IMOBILELOR

ANEXA Nr. 2

UAT Biled

Zonă cooperativizată (Co)

Sector cadastral nr. 28


1. DESCRIEREA IMOBILULUI																
DATE TEREN											DATE CONSTRUCȚII					
Identificator teren	Adresă imobil	Număr cadastral	Nr. CF	Suprafața măsurată	Intravilan / extra.(I/E)	Nr. top.	Nr. tarla	Nr. parcelă	Categorie folosință	Suprafață parcelă	Identificator construcție	Cod grupă destinație	Suprafața construită	Nr. niveluri	Nr. CF	Constr. cu acte (DA/NU)
3856	Intravilan, Loc. Biled, Nr.470, UAT. Biled, Jud. Timiș		402557	4605	I	271/a-272			CC	1788	1	CL	149	2	402557-C1	DA
					I	271/a-272			A	2817	2	CA	51	1		DA
											3	CA	55	1		DA
											4	CA	8	1		DA

2. PROPRIETATEA / POSESIA													
Titularul dreptului / posesiei			Data nașterii / CUI	Domiciliu / Sediu	Cota parte	Identificator entitate asociată	Cotă parte teren UI	Mod de dobândire	Act juridic			Obs. privitoare la proprietar	
Nume / Denumire	Inițiala tatălui	Prenume							Tip act	Nr. act / data	Emitent		
NISTOR		SEVER		Loc. Biled, UAT. Biled, Jud. Timiș	4557/4605	Teren		Convenție	act notarial	23926/2008 / 01.01.2008	BNP		
NISTOR		CLAUDIA - ADINA		Loc. Biled, UAT. Biled, Jud. Timiș									
NISTOR		SEVER		Loc. Biled, UAT. Biled, Jud. Timiș	1/1	C1		Convenție	act notarial	0 / 01.01.2008	BNP		
NISTOR		CLAUDIA - ADINA		Loc. Biled, UAT. Biled, Jud. Timiș									
NISTOR		SEVER		Loc. Biled, UAT. Biled, Jud. Timiș	1/1	C2, C3, C4		Construire	act administrativ	7557 / 17.11.2025	Primaria comunei Biled		
NISTOR		CLAUDIA - ADINA		Loc. Biled, UAT. Biled, Jud. Timiș									
NEIDENTIFICAT		NEIDENTIFICAT		Loc. Biled, Nr.346/A, UAT. Biled, Jud. Timiș	48/4605	Teren		Lege	act administrativ	1 / 01.01.2024	-	Proprietar neidentificat.	

3. SARCINI / DEZMEMBRĂMINTE												
Titular			Data nașterii / CUI	Domiciliu / Sediu	Tipul sarcinii sau al dezmembrămintelor dreptului de proprietate	Cota parte	Identificator entitate asociată	Act juridic			Valoare ipotecă	Tip monedă
Nume / Denumire	Inițiala tatălui	Prenume						Tip act	Nr. act / data	Emitent		
-	-	-	-	-	-	-	-	-	-	-	-	-

4. NOTĂRI, PROCESE, INTERDICȚII			
Tipul notării	Tip act	Nr. act / data	Identificator entitate asociată
Se noteaza mentiunea de proprietar neidentificat	act normativ	7 / 13.03.1996	Teren

5. OBSERVAȚII	
Imobil împrejmuit / neîmprejmuit	Imobil contestat / necontestat
Neîmprejmuit	



REGISTRUL CADASTRAL AL IMOBILELOR

ANEXA Nr. 2

UAT Biled

Zonă cooperativizată (Co)

Sector cadastral nr.28


1. DESCRIEREA IMOBILULUI																
DATE TEREN											DATE CONSTRUCȚII					
Identificator teren	Adresă imobil	Număr cadastral	Nr. CF	Suprafața măsurată	Intravilan / extra.(I/E)	Nr. top.	Nr. tarla	Nr. parcelă	Categorie folosință	Suprafață parcelă	Identificator construcție	Cod grupă destinație	Suprafața construită	Nr. niveluri	Nr. CF	Constr. cu acte (DA/NU)
3857	Intravilan, Loc. Biled, Nr.467, UAT. Biled, Jud. Timiș		403194	2531	I	277/a-278/1			CC	983	1	CL	198	1	403194-C1	DA
					I	277/a-278/1		A	1548	2	CA	117	1		DA	

2. PROPRIETATEA / POSESIA															
Titularul dreptului / posesiei			Data nașterii / CUI	Domiciliu / Sediul	Cota parte	Identificator entitate asociată	Cotă parte teren UI	Mod de dobândire	Act juridic			Obs. privitoare la proprietar			
Nume / Denumire	Inițiala tatălui	Prenume							Tip act	Nr. act / data	Emitent				
POPESCU		LIVIU-IONEL		Loc. Biled, UAT. Biled, Jud. Timiș	1/1	C1		Convenție	act notarial	1819 / 28.06.2007	BNP				
POPESCU		GETA		Loc. Biled, UAT. Biled, Jud. Timiș											
COMUNA BILED			4847432	Loc. Biled, UAT. Biled, Jud. Timiș	2280/2531	Teren		Lege	act administrativ	HCL 19 / 01.01.2008	CONSILIUL LOCAL AL COM. BILED				
POPESCU		LIVIU-IONEL		Loc. Biled, UAT. Biled, Jud. Timiș	1/1	C2		Construire	act administrativ	7557 / 17.11.2025	Primaria comunei Biled				
POPESCU		GETA		Loc. Biled, UAT. Biled, Jud. Timiș											
NEIDENTIFICAT		NEIDENTIFICAT		Loc. Biled, Nr.346/A, UAT. Biled, Jud. Timiș	251/2531	Teren		Lege	act administrativ	1 / 01.01.2024	-	Proprietar neidentificat.			

3. SARCINI / DEZMEMBRĂMINTE												
Titular			Data nașterii / CUI	Domiciliu / Sediul	Tipul sarcinii sau al dezmembrămintelor dreptului de proprietate	Cota parte	Identificator entitate asociată	Act juridic			Valoare ipotecă	Tip monedă
Nume / Denumire	Inițiala tatălui	Prenume						Tip act	Nr. act / data	Emitent		
-	-	-	-	-	-	-	-	-	-	-	-	-

4. NOTĂRI, PROCESE, INTERDICȚII				
Tipul notării	Tip act	Nr. act / data	Emitent	Identificator entitate asociată
Se noteaza mentiunea de proprietar neidentificat	act normativ	7 / 13.03.1996	Parlamentul Romaniei	Teren

5. OBSERVAȚII	
Imobil împrejmuit / neîmprejmuit	Imobil contestat / necontestat
Neîmprejmuit	



REGISTRUL CADASTRAL AL IMOBILELOR

ANEXA Nr. 2

UAT Biled

Zonă cooperativizată (Co)

Sector cadastral nr.28


1. DESCRIEREA IMOBILULUI																
DATE TEREN											DATE CONSTRUCȚII					
Identificator teren	Adresă imobil	Număr cadastral	Nr. CF	Suprafața măsurată	Intravilan / extra.(I/E)	Nr. top.	Nr. tarla	Nr. parcelă	Categorie folosință	Suprafață parcelă	Identificator construcție	Cod grupă destinație	Suprafața construită	Nr. niveluri	Nr. CF	Constr. cu acte (DA/NU)
3858	Intravilan, Loc. Biled, Nr.466, UAT. Biled, Jud. Timiș		402523	2247	I	277/a-278/2			CC	667	1	CL	135	2	402523-C1	DA
					I	277/a-278/2			A	1580						

2. PROPRIETATEA / POSESIA													
Titularul dreptului / posesiei			Data nașterii / CUI	Domiciliu / Sediul	Cota parte	Identificator entitate asociată	Cotă parte teren UI	Mod de dobândire	Act juridic			Obs. privitoare la proprietar	
Nume / Denumire	Inițiala tatălui	Prenume							Tip act	Nr. act / data	Emitent		
BARBU		DORU	02.01.1958	Loc. Biled, UAT. Biled, Jud. Timiș	1/1	Teren		Convenție	act notarial	676 / 22.07.2014	N.PANDRAȘ CORNELIU		
BARBU		DORU		Loc. Biled, UAT. Biled, Jud. Timiș	1/1	C1		Construire	act administrativ	2494 / 21.05.2018	Primaria Biled		

3. SARCINI / DEZMEMBRĂMINTE												
Titular			Data nașterii / CUI	Domiciliu / Sediul	Tipul sarcinii sau al dezmembrămintelor dreptului de proprietate	Cota parte	Identificator entitate asociată	Act juridic			Valoare ipotecă	Tip monedă
Nume / Denumire	Inițiala tatălui	Prenume						Tip act	Nr. act / data	Emitent		
-	-	-	-	-	-	-	-	-	-	-	-	-

4. NOTĂRI, PROCESE, INTERDICȚII				
Tipul notării	Tip act	Nr. act / data	Emitent	Identificator entitate asociată
-	-	-	-	-

5. OBSERVAȚII		
Imobil împrejmuit / neîmprejmuit	Imobil contestat / necontestat	Alte observații
Împrejmuit		



REGISTRUL CADASTRAL AL IMOBILELOR

ANEXA Nr. 2

UAT Biled
Zonă cooperativizată (Co)

Sector cadastral nr.28


1. DESCRIEREA IMOBILULUI																
DATE TEREN											DATE CONSTRUCȚII					
Identificator teren	Adresă imobil	Număr cadastral	Nr. CF	Suprafața măsurată	Intravilan / extra.(I/E)	Nr. top.	Nr. tarla	Nr. parcelă	Categorie folosință	Suprafață parcelă	Identificator construcție	Cod grupă destinație	Suprafața construită	Nr. niveluri	Nr. CF	Constr. cu acte (DA/NU)
3859	Intravilan, Loc. Biled, Nr.465/B, UAT. Biled, Jud. Timiș		403632	838	I	279/a-280/1			CC	838	1	CL	166	1	403632-C1	DA
									2	CA	22	1		DA		
									3	CA	69	1		DA		
									4	CA	42	1		DA		

2. PROPRIETATEA / POSESIA															
Titularul dreptului / posesiei			Data nașterii / CUI	Domiciliu / Sediu	Cota parte	Identificator entitate asociată	Cotă parte teren UI	Mod de dobândire	Act juridic			Obs. privitoare la proprietar			
Nume / Denumire	Inițiala tatălui	Prenume							Tip act	Nr. act / data	Emitent				
KROGLOTH		ALFRED	30.07.1967	Loc. Biled, UAT. Biled, Jud. Timiș	1/2	Teren, C1		Sucesiune	act notarial	27 / 18.04.2016	SICA SILVIA				
KROGLOTH		ALFRED	30.07.1967	Loc. Biled, UAT. Biled, Jud. Timiș	1/2	Teren, C1		Sucesiune	act notarial	28 / 18.04.2016	SICA SILVIA				
KROGLOTH		ALFRED	30.07.1967	Loc. Biled, UAT. Biled, Jud. Timiș	1/1	C2, C3, C4		Construire	act administrativ	7557 / 17.11.2025	Primaria comunei Biled				

3. SARCINI / DEZMEMBRĂMINTE												
Titular			Data nașterii / CUI	Domiciliu / Sediu	Tipul sarcinii sau al dezmembrămintelor dreptului de proprietate	Cota parte	Identificator entitate asociată	Act juridic			Valoare ipotecă	Tip monedă
Nume / Denumire	Inițiala tatălui	Prenume						Tip act	Nr. act / data	Emitent		
-	-	-	-	-	-	-	-	-	-	-	-	-

4. NOTĂRI, PROCESE, INTERDICȚII				
Tipul notării	Tip act	Nr. act / data	Emitent	Identificator entitate asociată
-	-	-	-	-

5. OBSERVAȚII		
Imobil împrejmuit / neîmprejmuit	Imobil contestat / necontestat	Alte observații
Împrejmuit		



REGISTRUL CADASTRAL AL IMOBILELOR

ANEXA Nr. 2

UAT Biled

Zonă cooperativizată (Co)

Sector cadastral nr.28


1. DESCRIEREA IMOBILULUI																
DATE TEREN											DATE CONSTRUCȚII					
Identificator teren	Adresă imobil	Număr cadastral	Nr. CF	Suprafața măsurată	Intravilan / extra.(I/E)	Nr. top.	Nr. tarla	Nr. parcelă	Categorie folosință	Suprafață parcelă	Identificator construcție	Cod grupă destinație	Suprafața construită	Nr. niveluri	Nr. CF	Constr. cu acte (DA/NU)
3866	Intravilan, Loc. Biled, Nr.430, UAT. Biled, Jud. Timiș		400668	1487	I	305/a-306/2/b			CC	559	1	CL	365	1	400668-C1	DA
					I	305/a-306/2/b			A	928						

2. PROPRIETATEA / POSESIA													
Titularul dreptului / posesiei			Data nașterii / CUI	Domiciliu / Sediul	Cota parte	Identificator entitate asociată	Cotă parte teren UI	Mod de dobândire	Act juridic			Obs. privitoare la proprietar	
Nume / Denumire	Inițiala tatălui	Prenume							Tip act	Nr. act / data	Emitent		
SCHIPOR		VERONICA		Loc. Biled, UAT. Biled, Jud. Timiș	1/1	C1		Convenție	act notarial	1491 / 01.01.2002	BNP		
SCHIPOR		VERONICA		Loc. Biled, UAT. Biled, Jud. Timiș	1/1	Teren		Convenție	act notarial	0 / 01.01.2003	BNP		

3. SARCINI / DEZMEMBRĂMINTE													
Titular			Data nașterii / CUI	Domiciliu / Sediul	Tipul sarcinii sau al dezmembrămintelor dreptului de proprietate	Cota parte	Identificator entitate asociată	Act juridic			Valoare ipotecă	Tip monedă	
Nume / Denumire	Inițiala tatălui	Prenume						Tip act	Nr. act / data	Emitent			
-	-	-	-	-	-	-	-	-	-	-	-	-	

4. NOTĂRI, PROCESE, INTERDICȚII				
Tipul notării	Tip act	Nr. act / data	Emitent	Identificator entitate asociată
Interdicție de instrainare pe 10 ani conf.L.112/1995	act notarial	1491 / 01.01.2002	BNP	C1

5. OBSERVAȚII		
Imobil împrejmuit / neîmprejmuit	Imobil contestat / necontestat	Alte observații
Împrejmuit		



REGISTRUL CADASTRAL AL IMOBILELOR

ANEXA Nr. 2

UAT Biled

Zonă cooperativizată (Co)

Sector cadastral nr. 28


1. DESCRIEREA IMOBILULUI																
DATE TEREN											DATE CONSTRUCȚII					
Identificator teren	Adresă imobil	Număr cadastral	Nr. CF	Suprafața măsurată	Intravilan / extra.(I/E)	Nr. top.	Nr. tarla	Nr. parcelă	Categorie folosință	Suprafață parcelă	Identificator construcție	Cod grupă destinație	Suprafața construită	Nr. niveluri	Nr. CF	Constr. cu acte (DA/NU)
3872	Intravilan, Loc. Biled, Nr.432/B, UAT. Biled, Jud. Timiș		400146	550	I	305/a306/2/a/2			CC	550	1	CL	65	1	400146-C1	DA
									2	CA	23	1		DA		
									3	CA	19	1		DA		

2. PROPRIETATEA / POSESIA															
Titularul dreptului / posesiei			Data nașterii / CUI	Domiciliu / Sediu	Cota parte	Identificator entitate asociată	Cotă parte teren UI	Mod de dobândire	Act juridic			Obs. privitoare la proprietar			
Nume / Denumire	Inițiala tatălui	Prenume							Tip act	Nr. act / data	Emitent				
GLODEANU		CONSTANTIN		Loc. Biled, UAT. Biled, Jud. Timiș	1/1	C1		Convenție	act notarial	0 / 01.01.2006	BNP				
GLODEANU		ELENA		Loc. Biled, UAT. Biled, Jud. Timiș											
GLODEANU		CONSTANTIN		Loc. Biled, UAT. Biled, Jud. Timiș	10/19	Teren		Convenție	act notarial	0 / 01.01.2006	BNP				
GLODEANU		ELENA		Loc. Biled, UAT. Biled, Jud. Timiș											
GLODEANU		CONSTANTIN		Loc. Biled, UAT. Biled, Jud. Timiș	1/1	C2, C3		Construire	act administrativ	7557 / 17.11.2025	Primaria comunei Biled				
GLODEANU		ELENA		Loc. Biled, UAT. Biled, Jud. Timiș											

3. SARCINI / DEZMEMBRĂMINTE												
Titular			Data nașterii / CUI	Domiciliu / Sediu	Tipul sarcinii sau al dezmembrămintelor dreptului de proprietate	Cota parte	Identificator entitate asociată	Act juridic			Valoare ipotecă	Tip monedă
Nume / Denumire	Inițiala tatălui	Prenume						Tip act	Nr. act / data	Emitent		
-	-	-	-	-	-	-	-	-	-	-	-	-

4. NOTĂRI, PROCESE, INTERDICȚII				
Tipul notării	Tip act	Nr. act / data	Emitent	Identificator entitate asociată
-	-	-	-	-

5. OBSERVAȚII	
Imobil împrejmuit / neîmprejmuit	Imobil contestat / necontestat
Împrejmuit	



REGISTRUL CADASTRAL AL IMOBILELOR

ANEXA Nr. 2

UAT Biled
Zonă cooperativizată (Co)

Sector cadastral nr.28

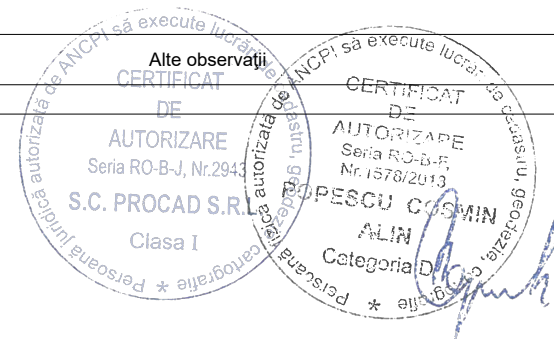
1. DESCRIEREA IMOBILULUI																
DATE TEREN											DATE CONSTRUCȚII					
Identificator teren	Adresă imobil	Număr cadastral	Nr. CF	Suprafața măsurată	Intravilan / extra.(I/E)	Nr. top.	Nr. tarla	Nr. parcelă	Categorie folosință	Suprafață parcelă	Identificator construcție	Cod grupă destinație	Suprafața construită	Nr. niveluri	Nr. CF	Constr. cu acte (DA/NU)
3873	Intravilan, Loc. Biled, Nr.432/A, UAT. Biled, Jud. Timiș		407786	988	I	305/a-306/2/a/1			CC	518	1	CL	107	1	407786-C1	DA
					I	305/a-306/2/a/1			A	470	4	CA	20	1		DA
											5	CA	55	1		DA

2. PROPRIETATEA / POSESIA															
Titularul dreptului / posesiei			Data nașterii / CUI	Domiciliu / Sediul	Cota parte	Identificator entitate asociată	Cotă parte teren UI	Mod de dobândire	Act juridic			Obs. privitoare la proprietar			
Nume / Denumire	Inițiala tatălui	Prenume							Tip act	Nr. act / data	Emitent				
GLODEANU		CONSTANTIN		Loc. Biled, UAT. Biled, Jud. Timiș	1/1	Teren, C1		Convenție	act notarial	0 / 05.06.1997	BNP				
GLODEANU		ELENA		Loc. Biled, UAT. Biled, Jud. Timiș											
GLODEANU		CONSTANTIN		Loc. Biled, UAT. Biled, Jud. Timiș	1/1	C4, C5		Construire	act administrativ	7557 / 17.11.2025	Primaria comunei Biled				
GLODEANU		ELENA		Loc. Biled, UAT. Biled, Jud. Timiș											

3. SARCINI / DEZMEMBRĂMINTE												
Titular			Data nașterii / CUI	Domiciliu / Sediul	Tipul sarcinii sau al dezmembrămintelor dreptului de proprietate	Cota parte	Identificator entitate asociată	Act juridic			Valoare ipotecă	Tip monedă
Nume / Denumire	Inițiala tatălui	Prenume						Tip act	Nr. act / data	Emitent		
-	-	-	-	-	-	-	-	-	-	-	-	-

4. NOTĂRI, PROCESE, INTERDICȚII				
Tipul notării	Tip act	Nr. act / data	Emitent	Identificator entitate asociată
-	-	-	-	-

5. OBSERVAȚII	
Imobil împrejmuit / neîmprejmuit	Imobil contestat / necontestat
Împrejmuit	



UAT Biled

Zonă cooperativizată (Co)

Sector cadastral nr.28


1. DESCRIEREA IMOBILULUI																
DATE TEREN											DATE CONSTRUCȚII					
Identificator teren	Adresă imobil	Număr cadastral	Nr. CF	Suprafața măsurată	Intravilan / extra.(I/E)	Nr. top.	Nr. tarla	Nr. parcelă	Categorie folosință	Suprafață parcelă	Identificator construcție	Cod grupă destinație	Suprafața construită	Nr. niveluri	Nr. CF	Constr. cu acte (DA/NU)
3874	Intravilan, Loc. Biled, Nr.431, UAT. Biled, Jud. Timiș		400386	1803	I	305/a-306/1			CC	1803	1	CL	214	1	400386-C1	DA
											2	CL	114	3		DA
											3	CIE	284	2		DA
											4	CL	112	2		DA
											5	CA	159	1		DA
											6	CL	91	1		DA
											7	CA	37	1		DA

2. PROPRIETATEA / POSESIA													
Titularul dreptului / posesiei			Data nașterii / CUI	Domiciliu / Sediu	Cota parte	Identificator entitate asociată	Cotă parte teren UI	Mod de dobândire	Act juridic			Obs. privitoare la proprietar	
Nume / Denumire	Inițiala tatălui	Prenume							Tip act	Nr. act / data	Emitent		
SEBESTYEN		MAGYAR ADALBERT		Loc. Biled, UAT. Biled, Jud. Timiș	1/1	Teren, C1		Convenție	act notarial	0 / 01.01.1990	BNP		
SEBESTYEN		MAGYAR IOLANDA		Loc. Biled, UAT. Biled, Jud. Timiș									
SEBESTYEN		MAGYAR ADALBERT		Loc. Biled, UAT. Biled, Jud. Timiș	1/1	C2, C3, C4, C5, C6, C7		Construire	act administrativ	7557 / 17.11.2025	Primaria comunei Biled		
SEBESTYEN		MAGYAR IOLANDA		Loc. Biled, UAT. Biled, Jud. Timiș									

3. SARCINI / DEZMEMBRĂMINTE												
Titular			Data nașterii / CUI	Domiciliu / Sediu	Tipul sarcinii sau al dezmembrămintelor dreptului de proprietate	Cota parte	Identificator entitate asociată	Act juridic			Valoare ipotecă	Tip monedă
Nume / Denumire	Inițiala tatălui	Prenume						Tip act	Nr. act / data	Emitent		
-	-	-	-	-	-	-	-	-	-	-	-	-

4. NOTĂRI, PROCESE, INTERDICȚII				
Tipul notării	Tip act	Nr. act / data	Emitent	Identificator entitate asociată
-	-	-	-	-

5. OBSERVAȚII	
Imobil împrejmuit / neîmprejmuit	Imobil contestat / necontestat
Împrejmuit	



REGISTRUL CADASTRAL AL IMOBILELOR

ANEXA Nr. 2

UAT Biled
Zonă cooperativizată (Co)

Sector cadastral nr. 28

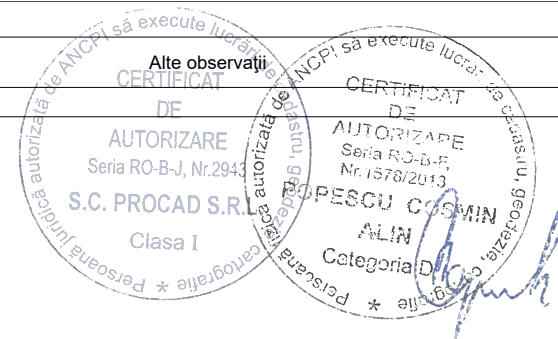
1. DESCRIEREA IMOBILULUI																
DATE TEREN											DATE CONSTRUCȚII					
Identificator teren	Adresă imobil	Număr cadastral	Nr. CF	Suprafața măsurată	Intravilan / extra.(I/E)	Nr. top.	Nr. tarla	Nr. parcelă	Categorie folosință	Suprafață parcelă	Identificator construcție	Cod grupă destinație	Suprafața construită	Nr. niveluri	Nr. CF	Constr. cu acte (DA/NU)
3875	Intravilan, Loc. Biled, Nr.468/b, UAT. Biled, Jud. Timiș		402805	2498	I	275-276/a/2			CC	822	1	CL	224	1	402805-C1	DA
					I	275-276/a/2		A	1676	2	CA	48	1	402805-C2	DA	
										3	CA	43	1	402805-C3	DA	

2. PROPRIETATEA / POSESIA													
Titularul dreptului / posesiei			Data nașterii / CUI	Domiciliu / Sediu	Cota parte	Identificator entitate asociată	Cotă parte teren UI	Mod de dobândire	Act juridic			Obs. privitoare la proprietar	
Nume / Denumire	Inițiala tatălui	Prenume							Tip act	Nr. act / data	Emitent		
COMUNA BILED			4847432	Loc. Biled, UAT. Biled, Jud. Timiș	1/1	Teren		Lege	act administrativ	HCL 47/2006 / 01.01.2006	CONSILIUL LOCAL AL COM. BILED		
CONSILIUL LOCAL COMUNA BILED			9999999999999	Loc. Biled, UAT. Biled, Jud. Timiș		Teren			act administrativ	HCL 47/2006 / 01.01.2006	CONSILIUL LOCAL AL COM. BILED		
PLESCA		ELENA		Loc. Biled, UAT. Biled, Jud. Timiș	1/1	C1		Convenție	act notarial	2292/E/R/31.05.2007 / 31.05.2007	BNP		
PLEȘCA		ELENA	05.12.1959	Loc. Biled, Nr.468B, UAT. Biled, Jud. Timiș	1/1	C2, C3		Construire	act administrativ	3119 / 08.05.2025	Comuna Biled		

3. SARCINI / DEZMEMBRĂMINTE												
Titular			Data nașterii / CUI	Domiciliu / Sediu	Tipul sarcinii sau al dezmembrămintelor dreptului de proprietate	Cota parte	Identificator entitate asociată	Act juridic			Valoare ipotecă	Tip monedă
Nume / Denumire	Inițiala tatălui	Prenume						Tip act	Nr. act / data	Emitent		
-	-	-	-	-	-	-	-	-	-	-	-	-

4. NOTĂRI, PROCESE, INTERDICȚII				
Tipul notării	Tip act	Nr. act / data	Emitent	Identificator entitate asociată
-	-	-	-	-

5. OBSERVAȚII	
Imobil împrejmuit / neîmprejmuit	Imobil contestat / necontestat
Împrejmuit	



REGISTRUL CADASTRAL AL IMOBILELOR

ANEXA Nr. 2

UAT Biled

Zonă cooperativizată (Co)

Sector cadastral nr.28

1. DESCRIEREA IMOBILULUI

DATE TEREN											DATE CONSTRUCȚII					
Identificator teren	Adresă imobil	Număr cadastral	Nr. CF	Suprafața măsurată	Intravilan / extra.(I/E)	Nr. top.	Nr. tarla	Nr. parcelă	Categorie folosință	Suprafață parcelă	Identificator construcție	Cod grupă destinație	Suprafața construită	Nr. niveluri	Nr. CF	Constr. cu acte (DA/NU)
3876	Intravilan, Loc. Biled, Nr.468/a, UAT. Biled, Jud. Timiș		401979	2256	I	275-276/a/1			CC	561	1	CL	238	1	401979-C1	DA
					I	275-276/a/1		A	1695	2	CA	42	1		DA	

2. PROPRIETATEA / POSESIA

Titularul dreptului / posesiei			Data nașterii / CUI	Domiciliu / Sediul	Cota parte	Identificator entitate asociată	Cotă parte teren UI	Mod de dobândire	Act juridic			Obs. privitoare la proprietar
Nume / Denumire	Inițiala tatălui	Prenume							Tip act	Nr. act / data	Emitent	
TOMESCU		AUREL		Loc. Biled, UAT. Biled, Jud. Timiș	1/1	Teren, C1		Convenție	act notarial	0 / 01.01.2000	BNP	
TOMESCU		MARIA		Loc. Biled, UAT. Biled, Jud. Timiș								
TOMESCU		AUREL		Loc. Biled, UAT. Biled, Jud. Timiș	1/1	C2		Construire	act administrativ	7557 / 17.11.2025	Primaria comunei Biled	
TOMESCU		MARIA		Loc. Biled, UAT. Biled, Jud. Timiș								

3. SARCINI / DEZMEMBRĂMINTE


Titular			Data nașterii / CUI	Domiciliu / Sediul	Tipul sarcinii sau al dezmembrămintelor dreptului de proprietate	Cota parte	Identificator entitate asociată	Act juridic			Valoare ipotecă	Tip monedă
Nume / Denumire	Inițiala tatălui	Prenume						Tip act	Nr. act / data	Emitent		
-	-	-	-	-	-	-	-	-	-	-	-	-

4. NOTĂRI, PROCESE, INTERDICȚII

Tipul notării	Tip act	Nr. act / data	Emitent	Identificator entitate asociată
Interdicție de instrainare pe o perioadă de 10 ani conf. art.9 din L.112/1995	act notarial	0 / 01.01.2000	BNP	Teren, C1

5. OBSERVAȚII

Imobil împrejmuit / neîmprejmuit	Imobil contestat / necontestat	Alte observații
Neîmprejmuit		



REGISTRUL CADASTRAL AL IMOBILELOR

ANEXA Nr. 2

UAT Biled

Zonă cooperativizată (Co)

Sector cadastral nr.28


1. DESCRIEREA IMOBILULUI																
DATE TEREN											DATE CONSTRUCȚII					
Identificator teren	Adresă imobil	Număr cadastral	Nr. CF	Suprafața măsurată	Intravilan / extra.(I/E)	Nr. top.	Nr. tarla	Nr. parcelă	Categorie folosință	Suprafață parcelă	Identificator construcție	Cod grupă destinație	Suprafața construită	Nr. niveluri	Nr. CF	Constr. cu acte (DA/NU)
3963	Intravilan, Loc. Biled, Nr.429/B, UAT. Biled, Jud. Timiș		407814	2278	I	307/a-308/2			CC	871	1	CL	238	1	407814-C1	DA
					I	307/a-308/2		A	1407	2	CA	40	1	407814-C2	DA	

2. PROPRIETATEA / POSESIA													
Titularul dreptului / posesiei			Data nașterii / CUI	Domiciliu / Sediul	Cota parte	Identificator entitate asociată	Cotă parte teren UI	Mod de dobândire	Act juridic			Obs. privitoare la proprietar	
Nume / Denumire	Inițiala tatălui	Prenume							Tip act	Nr. act / data	Emitent		
SALEH		SIEGLINDE	16.04.1969	Loc. Biled, Nr.429 B, UAT. Biled, Jud. Timiș	1/1	C1		Convenție	act notarial	203 / 05.05.2017	FLOREA AMELIA-CASIA		
SALEH		ADEEB FUAD ADEEB		Loc. Biled, UAT. Biled, Jud. Timiș									
COMUNA BILED			4847432	Loc. Biled, Str. PRINCIPALA, Nr.359, UAT. Biled, Jud. Timiș	2242/2278		Teren	Lege	act administrativ	HOTARARE NR.16 / 28.02.2024	Cons. Local BILED		
SALEH		SIEGLINDE	16.04.1969	Loc. Biled, Nr.429 B, UAT. Biled, Jud. Timiș	1/1	C2		Construire	act administrativ	7557 / 17.11.2025	Primaria comunei Biled		
SALEH		ADEEB FUAD ADEEB		Loc. Biled, UAT. Biled, Jud. Timiș									
NEIDENTIFICAT		NEIDENTIFICAT		Loc. Biled, Nr.346/A, UAT. Biled, Jud. Timiș	36/2278		Teren	Lege	act administrativ	1 / 01.01.2024	-	Proprietar neidentificat.	

3. SARCINI / DEZMEMBRĂMINTE												
Titular			Data nașterii / CUI	Domiciliu / Sediul	Tipul sarcinii sau al dezmembrămintelor dreptului de proprietate	Cota parte	Identificator entitate asociată	Act juridic			Valoare ipotecă	Tip monedă
Nume / Denumire	Inițiala tatălui	Prenume						Tip act	Nr. act / data	Emitent		
-	-	-	-	-	-	-	-	-	-	-	-	-

4. NOTĂRI, PROCESE, INTERDICȚII				
Tipul notării	Tip act	Nr. act / data	Emitent	Identificator entitate asociată
Se noteaza mentiunea de proprietar neidentificat	act normativ	7 / 13.03.1996	Parlamentul Romaniei	Teren

5. OBSERVAȚII	
Imobil împrejmuit / neîmprejmuit	Imobil contestat / necontestat
Neîmprejmuit	



REGISTRUL CADASTRAL AL IMOBILELOR

ANEXA Nr. 2

UAT Biled

Zonă cooperativizată (Co)

Sector cadastral nr. 28


1. DESCRIEREA IMOBILULUI																
DATE TEREN											DATE CONSTRUCȚII					
Identificator teren	Adresă imobil	Număr cadastral	Nr. CF	Suprafața măsurată	Intravilan / extra.(I/E)	Nr. top.	Nr. tarla	Nr. parcelă	Categorie folosință	Suprafață parcelă	Identificator construcție	Cod grupă destinație	Suprafața construită	Nr. niveluri	Nr. CF	Constr. cu acte (DA/NU)
3964	Intravilan, Loc. Biled, Nr.429/A, UAT. Biled, Jud. Timiș		401463	2018	I	309/a-310/1			CC	1036	1	CL	262	1	401463-C1	DA
					I	309/a-310/1		A	982	2	CA	90	1		DA	
										3	CA	23	1		DA	

2. PROPRIETATEA / POSESIA															
Titularul dreptului / posesiei			Data nașterii / CUI	Domiciliu / Sediu	Cota parte	Identificator entitate asociată	Cotă parte teren UI	Mod de dobândire	Act juridic			Obs. privitoare la proprietar			
Nume / Denumire	Inițiala tatălui	Prenume							Tip act	Nr. act / data	Emitent				
PODOBEA		CORNEL		Loc. Biled, UAT. Biled, Jud. Timiș	1/1	C1		Convenție	act notarial	L 112/1995 / 01.01.1997	BNP				
PODOBEA		FLORICA		Loc. Biled, UAT. Biled, Jud. Timiș											
PODOBEA		CORNEL		Loc. Biled, UAT. Biled, Jud. Timiș	1/1	Teren		Lege	act administrativ	6/39 / 30.01.2008	Consiliul Local al Comunei Biled				
PODOBEA		FLORICA		Loc. Biled, UAT. Biled, Jud. Timiș											
PODOBEA		CORNEL		Loc. Biled, UAT. Biled, Jud. Timiș	1/1	C2, C3		Construire	act administrativ	7557 / 17.11.2025	Primaria comunei Biled				
PODOBEA		FLORICA		Loc. Biled, UAT. Biled, Jud. Timiș											

3. SARCINI / DEZMEMBRĂMINTE												
Titular			Data nașterii / CUI	Domiciliu / Sediu	Tipul sarcinii sau al dezmembrămintelor dreptului de proprietate	Cota parte	Identificator entitate asociată	Act juridic			Valoare ipotecă	Tip monedă
Nume / Denumire	Inițiala tatălui	Prenume						Tip act	Nr. act / data	Emitent		
-	-	-	-	-	-	-	-	-	-	-	-	-

4. NOTĂRI, PROCESE, INTERDICȚII				
Tipul notării	Tip act	Nr. act / data	Emitent	Identificator entitate asociată
-	-	-	-	-

5. OBSERVAȚII	
Imobil împrejmuit / neîmprejmuit	Imobil contestat / necontestat
Împrejmuit	



REGISTRUL CADASTRAL AL IMOBILELOR

ANEXA Nr. 2

UAT Biled

Zonă cooperativizată (Co)

Sector cadastral nr.28


1. DESCRIEREA IMOBILULUI																
DATE TEREN											DATE CONSTRUCȚII					
Identificator teren	Adresă imobil	Număr cadastral	Nr. CF	Suprafața măsurată	Intravilan / extra.(I/E)	Nr. top.	Nr. tarla	Nr. parcelă	Categorie folosință	Suprafață parcelă	Identificator construcție	Cod grupă destinație	Suprafața construită	Nr. niveluri	Nr. CF	Constr. cu acte (DA/NU)
3965	Intravilan, Loc. Biled, Nr.428, UAT. Biled, Jud. Timiș		400911	2683	I	309/a-310/2			A	2683						

2. PROPRIETATEA / POSESIA															
Titularul dreptului / posesiei			Data nașterii / CUI	Domiciliu / Sediu	Cota parte	Identificator entitate asociată	Cotă parte teren UI	Mod de dobândire	Act juridic			Obs. privitoare la proprietar			
Nume / Denumire	Inițiala tatălui	Prenume							Tip act	Nr. act / data	Emitent				
SUPURAN		LAVINIA-NICOLETA	04.02.1977	Loc. Biled, Nr.108, UAT. Biled, Jud. Timiș	2654/2683	Teren		Convenție	act notarial	1613 / 14.04.2025	ANDRAS Corneliu				
SUPURAN		SORIN	15.04.1969	Loc. Biled, UAT. Biled, Jud. Timiș											
NEIDENTIFICAT		NEIDENTIFICAT		Loc. Biled, Nr.346/A, UAT. Biled, Jud. Timiș	29/2683	Teren		Lege	act normativ	7 / 13.03.1996	Parlamentul Romaniei	Proprietar neidentificat.			

3. SARCINI / DEZMEMBRĂMINTE															
Titular			Data nașterii / CUI	Domiciliu / Sediu	Tipul sarcinii sau al dezmembrămintelor dreptului de proprietate	Cota parte	Identificator entitate asociată	Act juridic			Valoare ipotecă	Tip monedă			
Nume / Denumire	Inițiala tatălui	Prenume						Tip act	Nr. act / data	Emitent					
-	-	-	-	-	-	-	-	-	-	-	-	-			

4. NOTĂRI, PROCESE, INTERDICȚII															
Tipul notării						Tip act	Nr. act / data	Emitent	Identificator entitate asociată						
Se noteaza posesia factica asupra suprafetei de 29 mp, in favoarea: - SUPURAN LAVINIA-NICOLETA, SUPURAN SORIN						act administrativ	7556 / 17.11.2025	Primaria comunei Biled	Teren						

5. OBSERVAȚII															
Imobil împrejmuit / neîmprejmuit				Imobil contestat / necontestat				Alte observații							
Neîmprejmuit															



REGISTRUL CADASTRAL AL IMOBILELOR

ANEXA Nr. 2

UAT Biled

Zonă cooperativizată (Co)

Sector cadastral nr.28

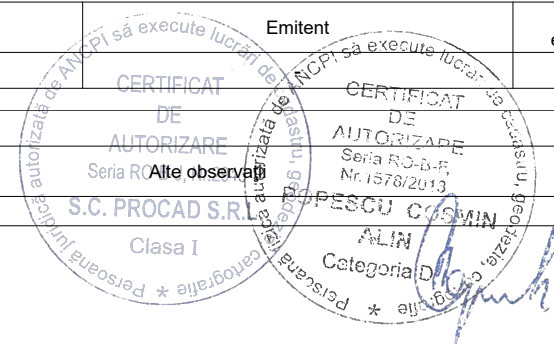
1. DESCRIEREA IMOBILULUI																
DATE TEREN											DATE CONSTRUCȚII					
Identificator teren	Adresă imobil	Număr cadastral	Nr. CF	Suprafața măsurată	Intravilan / extra.(I/E)	Nr. top.	Nr. tarla	Nr. parcelă	Categorie folosință	Suprafață parcelă	Identificator construcție	Cod grupă destinație	Suprafața construită	Nr. niveluri	Nr. CF	Constr. cu acte (DA/NU)
3966	Intravilan, Loc. Biled, Nr.426, UAT. Biled, Jud. Timiș		402431	2019	I	313-314/a/1/2			CC	1014	1	CL	221	1	402431-C1	DA
					I	313-314/a/1/2			A	1005	2	CA	47	1		DA
											3	CA	77	1		DA
											4	CA	59	1		DA

2. PROPRIETATEA / POSESIA													
Titularul dreptului / posesiei			Data nașterii / CUI	Domiciliu / Sediul	Cota parte	Identificator entitate asociată	Cotă parte teren UI	Mod de dobândire	Act juridic			Obs. privitoare la proprietar	
Nume / Denumire	Inițiala tatălui	Prenume							Tip act	Nr. act / data	Emitent		
CHELU		GHEORGHE		Loc. Biled, UAT. Biled, Jud. Timiș	1/1	C1		Convenție	act notarial	L112/95 / 01.01.2014	BNP		
CHELU		MONICA		Loc. Biled, UAT. Biled, Jud. Timiș									
CHELU		GHEORGHE	06.09.1952	Loc. Biled, Nr.426, UAT. Biled, Jud. Timiș	1/1	Teren		Constituire	act administrativ	591101/24 TP / 26.06.2025	CJPSDAT TIMIS		
CHELU		MONICA	26.06.1962	Loc. Biled, Nr.426, UAT. Biled, Jud. Timiș									
CHELU		GHEORGHE	06.09.1952	Loc. Biled, Nr.426, UAT. Biled, Jud. Timiș	1/1	C2, C3, C4		Construire	act administrativ	7557 / 17.11.2025	Primaria comunei Biled		
CHELU		MONICA	26.06.1962	Loc. Biled, Nr.426, UAT. Biled, Jud. Timiș									

3. SARCINI / DEZMEMBRĂMINTE												
Titular			Data nașterii / CUI	Domiciliu / Sediul	Tipul sarcinii sau al dezmembrămintelor dreptului de proprietate	Cota parte	Identificator entitate asociată	Act juridic			Valoare ipotecă	Tip monedă
Nume / Denumire	Inițiala tatălui	Prenume						Tip act	Nr. act / data	Emitent		
-	-	-	-	-	-	-	-	-	-	-	-	-

4. NOTĂRI, PROCESE, INTERDICȚII				
Tipul notării	Tip act	Nr. act / data	Emitent	Identificator entitate asociată
-	-	-	-	-

5. OBSERVAȚII	
Imobil împrejmuit / neîmprejmuit	Imobil contestat / necontestat
Împrejmuit	



REGISTRUL CADASTRAL AL IMOBILELOR

ANEXA Nr. 2

UAT Biled

Zonă cooperativizată (Co)

Sector cadastral nr.28


1. DESCRIEREA IMOBILULUI																
DATE TEREN											DATE CONSTRUCȚII					
Identificator teren	Adresă imobil	Număr cadastral	Nr. CF	Suprafața măsurată	Intravilan / extra.(I/E)	Nr. top.	Nr. tarla	Nr. parcelă	Categorie folosință	Suprafață parcelă	Identificator construcție	Cod grupă destinație	Suprafața construită	Nr. niveluri	Nr. CF	Constr. cu acte (DA/NU)
3967	Intravilan, Loc. Biled, Nr.426/A, UAT. Biled, Jud. Timiș		402426	2635	I	313-314/a/1/1			CC	1037	1	CL	273	2	402426-C1	DA
					I	313-314/a/1/1			A	1598						

2. PROPRIETATEA / POSESIA													
Titularul dreptului / posesiei			Data nașterii / CUI	Domiciliu / Sediu	Cota parte	Identificator entitate asociată	Cotă parte teren UI	Mod de dobândire	Act juridic			Obs. privitoare la proprietar	
Nume / Denumire	Inițiala tatălui	Prenume							Tip act	Nr. act / data	Emitent		
OPRIS		NICOLAE		Loc. Biled, UAT. Biled, Jud. Timiș	1/1	C1		Convenție	act notarial	2053/2002 / 01.01.2002	SC OJCVL TIM SRL		
OPRIS		FLOARE		Loc. Biled, UAT. Biled, Jud. Timiș									
COMUNA BILED			4847432	Loc. Biled, UAT. Biled, Jud. Timiș	1/1	Teren		Lege	act administrativ	19 / 30.05.2008	CONSILIUL LOCAL BILED		

3. SARCINI / DEZMEMBRĂMINTE												
Titular			Data nașterii / CUI	Domiciliu / Sediu	Tipul sarcinii sau al dezmembrămintelor dreptului de proprietate	Cota parte	Identificator entitate asociată	Act juridic			Valoare ipotecă	Tip monedă
Nume / Denumire	Inițiala tatălui	Prenume						Tip act	Nr. act / data	Emitent		
-	-	-	-	-	-	-	-	-	-	-	-	-

4. NOTĂRI, PROCESE, INTERDICȚII				
Tipul notării	Tip act	Nr. act / data	Emitent	Identificator entitate asociată
Interdicție de instrainare pe o perioada de 10 ani conform L.112/1995	act notarial	2053/2002 / 01.01.2002	SC OJCVL TIM SRL	Teren, C1

5. OBSERVAȚII		
Imobil împrejmuit / neîmprejmuit	Imobil contestat / necontestat	Alte observații
Neîmprejmuit		



REGISTRUL CADASTRAL AL IMOBILELOR

ANEXA Nr. 2

UAT Biled
Zonă cooperativizată (Co)

Sector cadastral nr.28

1. DESCRIEREA IMOBILULUI																
DATE TEREN											DATE CONSTRUCȚII					
Identificator teren	Adresă imobil	Număr cadastral	Nr. CF	Suprafața măsurată	Intravilan / extra.(I/E)	Nr. top.	Nr. tarla	Nr. parcelă	Categorie folosință	Suprafață parcelă	Identificator construcție	Cod grupă destinație	Suprafața construită	Nr. niveluri	Nr. CF	Constr. cu acte (DA/NU)
3968	Intravilan, Loc. Biled, Nr.422, UAT. Biled, Jud. Timiș		540 - Biled	866	I	316/b			CC	866	1	CL	187	1		DA
											2	CA	42	1		DA
											3	CA	35	1		DA
											4	CA	21	1		DA

2. PROPRIETATEA / POSESIA															
Titularul dreptului / posesiei			Data nașterii / CUI	Domiciliu / Sediu	Cota parte	Identificator entitate asociată	Cotă parte teren UI	Mod de dobândire	Act juridic			Obs. privitoare la proprietar			
Nume / Denumire	Inițiala tatălui	Prenume							Tip act	Nr. act / data	Emitent				
STATUL ROMAN			999999999999999	Loc. Biled, UAT. Biled, Jud. Timiș	719/866	Teren		Lege	act normativ	0 / 01.01.1979	PARLAMENTUL ROMANIEI				
SCHUCH		ELEONORA		Loc. Biled, UAT. Biled, Jud. Timiș	1/1	C1		Convenție	act normativ	0 / 01.01.1979	PARLAMENTUL ROMANIEI				
SCHUCH		ELEONORA		Loc. Biled, UAT. Biled, Jud. Timiș	1/1	C2, C3, C4		Construire	act administrativ	7557 / 17.11.2025	Primaria comunei Biled				
NEIDENTIFICAT		NEIDENTIFICAT		Loc. Biled, Nr.346/A, UAT. Biled, Jud. Timiș	147/866	Teren		Lege	act administrativ	1 / 01.01.2024	-	Proprietar neidentificat.			

3. SARCINI / DEZMEMBRĂMINTE															
Titular			Data nașterii / CUI	Domiciliu / Sediu	Tipul sarcinii sau al dezmembrămintelor dreptului de proprietate	Cota parte	Identificator entitate asociată	Act juridic			Valoare ipotecă	Tip monedă			
Nume / Denumire	Inițiala tatălui	Prenume						Tip act	Nr. act / data	Emitent					
-	-	-	-	-	-	-	-	-	-	-	-	-			

4. NOTĂRI, PROCESE, INTERDICȚII															
Tipul notării						Tip act	Nr. act / data	Emitent	Identificator entitate asociată						
Se noteaza mentiunea de proprietar neidentificat						act normativ	7 / 13.03.1996	Parlamentul Romaniei	Teren						

5. OBSERVAȚII															
Imobil împrejmuit / neîmprejmuit				Imobil contestat / necontestat				Alte observații							
Neîmprejmuit															



REGISTRUL CADASTRAL AL IMOBILELOR

ANEXA Nr. 2

UAT Biled

Zonă cooperativizată (Co)

Sector cadastral nr.28

1. DESCRIEREA IMOBILULUI																
DATE TEREN											DATE CONSTRUCȚII					
Identificator teren	Adresă imobil	Număr cadastral	Nr. CF	Suprafața măsurată	Intravilan / extra.(I/E)	Nr. top.	Nr. tarla	Nr. parcelă	Categorie folosință	Suprafață parcelă	Identificator construcție	Cod grupă destinație	Suprafața construită	Nr. niveluri	Nr. CF	Constr. cu acte (DA/NU)
3969	Intravilan, Loc. Biled, Nr.423/A, UAT. Biled, Jud. Timiș		400292	406	I	315/a-316/a/3/1			CC	406	1	CL	178	1	400292-C1	DA
											2	CA	133	1		DA

2. PROPRIETATEA / POSESIA															
Titularul dreptului / posesiei			Data nașterii / CUI	Domiciliu / Sediu	Cota parte	Identificator entitate asociată	Cotă parte teren UI	Mod de dobândire	Act juridic			Obs. privitoare la proprietar			
Nume / Denumire	Inițiala tatălui	Prenume							Tip act	Nr. act / data	Emitent				
NICOARA		GHEORGHE		Loc. Biled, UAT. Biled, Jud. Timiș	1/1	Teren, C1		Convenție	act notarial	241/2008 / 01.01.2008	BNP				
NICOARA		FLORICA		Loc. Biled, UAT. Biled, Jud. Timiș											
NICOARA		GHEORGHE		Loc. Biled, UAT. Biled, Jud. Timiș	1/1	C2		Construire	act administrativ	7557 / 17.11.2025	Primaria comunei Biled				
NICOARA		FLORICA		Loc. Biled, UAT. Biled, Jud. Timiș											

3. SARCINI / DEZMEMBRĂMINTE												
Titular			Data nașterii / CUI	Domiciliu / Sediu	Tipul sarcinii sau al dezmembrămintelor dreptului de proprietate	Cota parte	Identificator entitate asociată	Act juridic			Valoare ipotecă	Tip monedă
Nume / Denumire	Inițiala tatălui	Prenume						Tip act	Nr. act / data	Emitent		
-	-	-	-	-	-	-	-	-	-	-	-	-

4. NOTĂRI, PROCESE, INTERDICȚII				
Tipul notării	Tip act	Nr. act/ data	Emitent	Identificator entitate asociată
-	-	-	-	-

5. OBSERVAȚII		
Imobil împrejmuit/ neîmprejmuit	Imobil contestat/ necontestat	Alte observații
Neîmprejmuit		



REGISTRUL CADASTRAL AL IMOBILELOR

ANEXA Nr. 2

UAT Biled

Zonă cooperativizată (Co)

Sector cadastral nr. 28


1. DESCRIEREA IMOBILULUI																
DATE TEREN											DATE CONSTRUCȚII					
Identificator teren	Adresă imobil	Număr cadastral	Nr. CF	Suprafața măsurată	Intravilan / extra.(I/E)	Nr. top.	Nr. tarla	Nr. parcelă	Categorie folosință	Suprafață parcelă	Identificator construcție	Cod grupă destinație	Suprafața construită	Nr. niveluri	Nr. CF	Constr. cu acte (DA/NU)
3970	Intravilan, Loc. Biled, Nr.425, UAT. Biled, Jud. Timiș		404931	1446	I	315/a-316/a/1			CC	719	1	CL	291	1	404931-C1	DA
					I	315/a-316/a/1			A	727	2	CA	31	1		DA
											3	CA	35	1		DA

2. PROPRIETATEA / POSESIA															
Titularul dreptului / posesiei			Data nașterii / CUI	Domiciliu / Sediu	Cota parte	Identificator entitate asociată	Cotă parte teren UI	Mod de dobândire	Act juridic			Obs. privitoare la proprietar			
Nume / Denumire	Inițiala tatălui	Prenume							Tip act	Nr. act / data	Emitent				
WERLE		RUDOLF		Loc. Biled, UAT. Biled, Jud. Timiș	1/1	C1		Convenție	act notarial	0 / 13.11.1997	BNP				
WERLE		MIHAELA-DOINA		Loc. Biled, UAT. Biled, Jud. Timiș											
WERLE		RUDOLF		Loc. Biled, UAT. Biled, Jud. Timiș	1/1	Teren		Lege	act administrativ	HCL NR.6/77 / 30.01.2008	Consiliul Local al Comunei BILED				
WERLE		MIHAELA-DOINA	10.07.1969	Loc. Biled, Nr.425, UAT. Biled, Jud. Timiș											
WERLE		RUDOLF		Loc. Biled, UAT. Biled, Jud. Timiș	1/1	C2, C3		Construire	act administrativ	7557 / 17.11.2025	Primaria comunei Biled				
WERLE		MIHAELA-DOINA		Loc. Biled, UAT. Biled, Jud. Timiș											

3. SARCINI / DEZMEMBRĂMINTE												
Titular			Data nașterii / CUI	Domiciliu / Sediu	Tipul sarcinii sau al dezmembrămintelor dreptului de proprietate	Cota parte	Identificator entitate asociată	Act juridic			Valoare ipotecă	Tip monedă
Nume / Denumire	Inițiala tatălui	Prenume						Tip act	Nr. act / data	Emitent		
-	-	-	-	-	-	-	-	-	-	-	-	-

4. NOTĂRI, PROCESE, INTERDICȚII				
Tipul notării	Tip act	Nr. act / data	Emitent	Identificator entitate asociată
-	-	-	-	-

5. OBSERVAȚII	
Imobil împrejmuit / neîmprejmuit	Imobil contestat / necontestat
Împrejmuit	



REGISTRUL CADASTRAL AL IMOBILELOR

ANEXA Nr. 2

UAT Biled
Zonă cooperativizată (Co)

Sector cadastral nr.28

1. DESCRIEREA IMOBILULUI																
DATE TEREN											DATE CONSTRUCȚII					
Identificator teren	Adresă imobil	Număr cadastral	Nr. CF	Suprafața măsurată	Intravilan / extra.(I/E)	Nr. top.	Nr. tarla	Nr. parcelă	Categorie folosință	Suprafață parcelă	Identificator construcție	Cod grupă destinație	Suprafața construită	Nr. niveluri	Nr. CF	Constr. cu acte (DA/NU)
3971	Intravilan, Loc. Biled, Nr.427, UAT. Biled, Jud. Timiș		400952	4708	I	311-312/a			CC	3144	1	CL	553	1	400952-C1	DA
					I	311-312/a			A	1564	3	CA	69	1		DA
											4	CA	46	1		DA
											5	CA	371	1		DA

2. PROPRIETATEA / POSESIA													
Titularul dreptului / posesiei			Data nașterii / CUI	Domiciliu / Sediu	Cota parte	Identificator entitate asociată	Cotă parte teren UI	Mod de dobândire	Act juridic			Obs. privitoare la proprietar	
Nume / Denumire	Inițiala tatălui	Prenume							Tip act	Nr. act / data	Emitent		
SUPURAN		EUGEN	14.01.1971	Loc. Biled, UAT. Biled, Jud. Timiș	1/1	Teren, C1		Convenție	act notarial	4493 / 07.12.2023	ANDRAS Corneliu		
SUPURAN		VIOLETA	06.04.1981	Loc. Biled, Nr.427, UAT. Biled, Jud. Timiș									
SUPURAN		EUGEN	14.01.1971	Loc. Biled, UAT. Biled, Jud. Timiș	1/1	C3, C4, C5		Construire	act administrativ	7557 / 17.11.2025	Primaria comunei Biled		
SUPURAN		VIOLETA	06.04.1981	Loc. Biled, Nr.427, UAT. Biled, Jud. Timiș									

3. SARCINI / DEZMEMBRĂMINTE												
Titular			Data nașterii / CUI	Domiciliu / Sediu	Tipul sarcinii sau al dezmembrămintelor dreptului de proprietate	Cota parte	Identificator entitate asociată	Act juridic			Valoare ipotecă	Tip monedă
Nume / Denumire	Inițiala tatălui	Prenume						Tip act	Nr. act / data	Emitent		
-	-	-	-	-	-	-	-	-	-	-	-	-

4. NOTĂRI, PROCESE, INTERDICȚII				
Tipul notării	Tip act	Nr. act / data	Emitent	Identificator entitate asociată
-	-	-	-	-

5. OBSERVAȚII	
Imobil împrejmuit / neîmprejmuit	Imobil contestat / necontestat
Neîmprejmuit	



REGISTRUL CADASTRAL AL IMOBILELOR

ANEXA Nr. 2

UAT Biled

Zonă cooperativizată (Co)

Sector cadastral nr.28

1. DESCRIEREA IMOBILULUI

DATE TEREN											DATE CONSTRUCȚII					
Identificator teren	Adresă imobil	Număr cadastral	Nr. CF	Suprafața măsurată	Intravilan / extra.(I/E)	Nr. top.	Nr. tarla	Nr. parcelă	Categorie folosință	Suprafață parcelă	Identificator construcție	Cod grupă destinație	Suprafața construită	Nr. niveluri	Nr. CF	Constr. cu acte (DA/NU)
4071	Intravilan, Loc. Biled, Nr.421, UAT. Biled, Jud. Timiș		400439	1558	I	269/a-270/1			CC	1558	1	CA	156	1	400439-C1	DA
											2	CL	300	1		DA
											3	CL	108	1		DA
											4	CA	54	1		DA
											5	CA	14	1		DA

2. PROPRIETATEA / POESIA

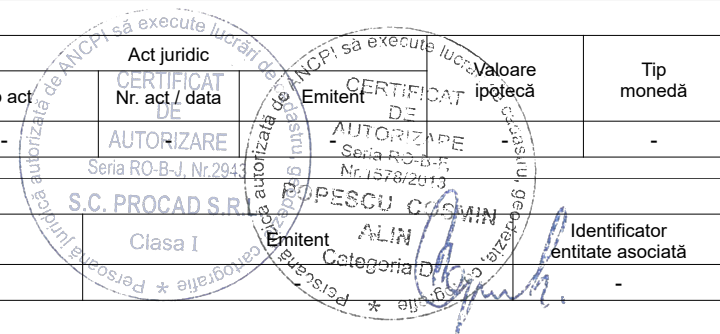
Titularul dreptului / posesiei			Data nașterii / CUI	Domiciliu / Sediu	Cota parte	Identificator entitate asociată	Cotă parte teren UI	Mod de dobândire	Act juridic			Obs. privitoare la proprietar
Nume / Denumire	Inițiala tatălui	Prenume							Tip act	Nr. act / data	Emitent	
ASOCIATIA HEIMAT GEMEINSCHAFT BILLED (COMUNITATEA ORIGINARILOR DIN BILED)			9999999999999	Loc. Biled, UAT. Biled, Jud. Timiș	1/1	C1		Convenție	act notarial	0 / 01.01.2003	BNP	
ASOCIATIA HEIMAT GEMEINSCHAFT BILLED (COMUNITATEA ORIGINARILOR DIN BILED)			9999999999999	Loc. Biled, UAT. Biled, Jud. Timiș	1/1	Teren		Convenție	act notarial	2882 / 21.08.2012	CIORICA MARIN EUGEN	
ASOCIATIA HEIMAT GEMEINSCHAFT BILLED (COMUNITATEA ORIGINARILOR DIN BILED)			9999999999999	Loc. Biled, UAT. Biled, Jud. Timiș	1/1	C2, C3, C4, C5		Construire	act administrativ	7557 / 17.11.2025	Primaria comunei Biled	

3. SARCINI / DEZMEMBRĂMINTE

Titular			Data nașterii / CUI	Domiciliu / Sediu	Tipul sarcinii sau al dezmembrămintelor dreptului de proprietate	Cota parte	Identificator entitate asociată	Act juridic			Valoare ipotecă	Tip monedă
Nume / Denumire	Inițiala tatălui	Prenume						Tip act	Nr. act / data	Emitent		
-	-	-	-	-	-	-	-	-	-	-	-	-


4. NOTĂRI, PROCESE, INTERDICȚII

Tipul notării	Tip act	Nr. act / data	Identificator entitate asociată
-	-	-	-



5. OBSERVAȚII

Imobil împrejmuit/ neîmprejmuit	Imobil contestat/ necontestat	Alte observații
Împrejmuit		



REGISTRUL CADASTRAL AL IMOBILELOR

ANEXA Nr. 2

UAT Biled
Zonă cooperativizată (Co)

Sector cadastral nr. 28


1. DESCRIEREA IMOBILULUI																
DATE TEREN											DATE CONSTRUCȚII					
Identificator teren	Adresă imobil	Număr cadastral	Nr. CF	Suprafața măsurată	Intravilan / extra.(I/E)	Nr. top.	Nr. tarla	Nr. parcelă	Categorie folosință	Suprafață parcelă	Identificator construcție	Cod grupă destinație	Suprafața construită	Nr. niveluri	Nr. CF	Constr. cu acte (DA/NU)
4072	Intravilan, Loc. Biled, Nr.420, UAT. Biled, Jud. Timiș		406738	1048	I	269/a-270/2/a/2 , 269/a270/2/a/1			CC	76	1	CL	44	1	406738-C1	DA
					I	269/a-270/2/a/2 , 269/a270/2/a/1		A	972							

2. PROPRIETATEA / POSESIA													
Titularul dreptului / posesiei			Data nașterii / CUI	Domiciliu / Sediul	Cota parte	Identificator entitate asociată	Cotă parte teren UI	Mod de dobândire	Act juridic			Obs. privitoare la proprietar	
Nume / Denumire	Inițiala tatălui	Prenume							Tip act	Nr. act / data	Emitent		
FAUR		ANA	04.05.1949	Loc. Biled, Nr.749, UAT. Biled, Jud. Timiș	16/32	Teren		Convenție	act notarial	contract de vanzare aut. 882 / 18.09.2020	DANILĂ MIRCEA LIVIU		
FAUR		ANA	04.05.1949	Loc. Biled, Nr.749, UAT. Biled, Jud. Timiș	8/32	Teren		Convenție	act notarial	120 / 28.03.2017	FLOREA AMELIA-CASIA		
FAUR		ANA	04.05.1949	Loc. Biled, Nr.749, UAT. Biled, Jud. Timiș	2/32	Teren		Sucesiune	act notarial	53 / 26.10.2021	cristina suteu stanciuc		
FAUR		ANA	04.05.1949	Loc. Biled, Nr.749, UAT. Biled, Jud. Timiș	3/32	Teren		Convenție	act notarial	1744 / 06.12.2021	STĂNCIUC BOGDAN - ALEXANDRU		
FAUR		ANA	04.05.1949	Loc. Biled, Nr.749, UAT. Biled, Jud. Timiș	3/32	Teren		Convenție	act notarial	176 / 12.04.2023	SICA MARIUS ALEXANDRU		
FAUR		ANA	04.05.1949	Loc. Biled, Nr.749, UAT. Biled, Jud. Timiș	1/1	C1		Construire	act administrativ	7557 / 17.11.2025	Primaria comunei Biled		

3. SARCINI / DEZMEMBRĂMINTE												
Titular			Data nașterii / CUI	Domiciliu / Sediul	Tipul sarcinii sau al dezmembrămintelor dreptului de proprietate	Cota parte	Identificator entitate asociată	Act juridic			Valoare ipotecă	Tip monedă
Nume / Denumire	Inițiala tatălui	Prenume						Tip act	Nr. act / data	Emitent		
-	-	-	-	-	-	-	-	-	-	-	-	-

4. NOTĂRI, PROCESE, INTERDICȚII			
Tipul notării	Tip act	Nr. act/ data	Identificator entitate asociată
-	-	-	-

5. OBSERVAȚII	
Imobil împrejmuit/ neîmprejmuit	Imobil contestat/ necontestat
Neîmprejmuit	



REGISTRUL CADASTRAL AL IMOBILELOR

ANEXA Nr. 2

UAT Biled

Zonă cooperativizată (Co)

Sector cadastral nr.28

1. DESCRIEREA IMOBILULUI																
DATE TEREN											DATE CONSTRUCȚII					
Identificator teren	Adresă imobil	Număr cadastral	Nr. CF	Suprafața măsurată	Intravilan / extra.(I/E)	Nr. top.	Nr. tarla	Nr. parcelă	Categorie folosință	Suprafață parcelă	Identificator construcție	Cod grupă destinație	Suprafața construită	Nr. niveluri	Nr. CF	Constr. cu acte (DA/NU)
4073	Intravilan, Loc. Biled, Nr.424A, UAT. Biled, Jud. Timiș		400219	354	I	315-316/a/2/b			CC	354	1	CL	134	2		DA
											2	CA	82	1		DA

2. PROPRIETATEA / POSESIA

Titularul dreptului / posesiei			Data nașterii / CUI	Domiciliu / Sediul	Cota parte	Identificator entitate asociată	Cotă parte teren UI	Mod de dobândire	Act juridic			Obs. privitoare la proprietar
Nume / Denumire	Inițiala tatălui	Prenume							Tip act	Nr. act / data	Emitent	
WERLE		RUDOLF	17.12.1969	Loc. Biled, Nr.425, UAT. Biled, Jud. Timiș	347/354	Teren		Convenție	act notarial	337 / 15.09.2021	FLOREA AMELIA-CASIA	
WERLE		MIHAELA-DOINA	10.07.1969	Loc. Biled, Nr.425, UAT. Biled, Jud. Timiș								
WERLE		RUDOLF	17.12.1969	Loc. Biled, Nr.425, UAT. Biled, Jud. Timiș	1/1	C1		Convenție	act notarial	337 / 15.09.2021	FLOREA AMELIA-CASIA	
WERLE		MIHAELA-DOINA	10.07.1969	Loc. Biled, Nr.425, UAT. Biled, Jud. Timiș								
WERLE		RUDOLF	17.12.1969	Loc. Biled, Nr.425, UAT. Biled, Jud. Timiș	1/1	C2		Construire	act administrativ	7557 / 17.11.2025	Primaria comunei Biled	
WERLE		MIHAELA-DOINA	10.07.1969	Loc. Biled, Nr.425, UAT. Biled, Jud. Timiș								
NEIDENTIFICAT		NEIDENTIFICAT		Loc. Biled, Nr.346/A, UAT. Biled, Jud. Timiș	7/354	Teren		Lege	act normativ	7 / 13.03.1996	Parlamentul Romaniei	Proprietar neidentificat.

3. SARCINI / DEZMEMBRĂMINTE

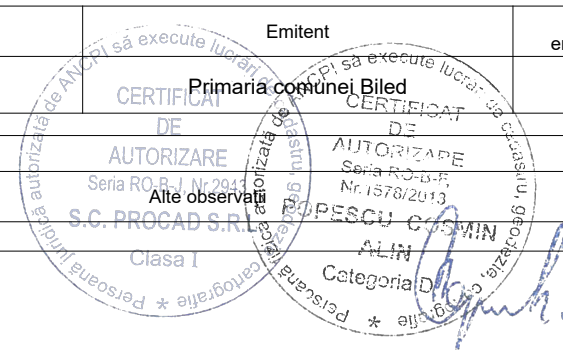
Titular			Data nașterii / CUI	Domiciliu / Sediul	Tipul sarcinii sau al dezmembrămintelor dreptului de proprietate	Cota parte	Identificator entitate asociată	Act juridic			Valoare ipotecă	Tip monedă
Nume / Denumire	Inițiala tatălui	Prenume						Tip act	Nr. act / data	Emitent		
-	-	-	-	-	-	-	-	-	-	-	-	-

4. NOTĂRI, PROCESE, INTERDICȚII

Tipul notării	Tip act	Nr. act / data	Emitent	Identificator entitate asociată
Se noteaza posesia factica asupra suprafetei de 7 mp, in favoarea: - WERLE RUDOLF, WERLE MIHAELA-DOINA	act administrativ	7556 / 17.11.2025	Primaria comunei Biled	Teren

5. OBSERVAȚII

Imobil împrejmuit / neîmprejmuit	Imobil contestat / necontestat
Neîmprejmuit	



REGISTRUL CADASTRAL AL IMOBILELOR

ANEXA Nr. 2

UAT Biled

Zonă cooperativizată (Co)

Sector cadastral nr.28


1. DESCRIEREA IMOBILULUI																
DATE TEREN											DATE CONSTRUCȚII					
Identificator teren	Adresă imobil	Număr cadastral	Nr. CF	Suprafața măsurată	Intravilan / extra.(I/E)	Nr. top.	Nr. tarla	Nr. parcelă	Categorie folosință	Suprafață parcelă	Identificator construcție	Cod grupă destinație	Suprafața construită	Nr. niveluri	Nr. CF	Constr. cu acte (DA/NU)
4074	Intravilan, Loc. Biled, Nr.424, UAT. Biled, Jud. Timiș		402504	812	I	315--316/a/2/a			CC	812	1	CL	404	2		DA
											2	CA	80	1		DA
											3	CA	30	1		DA

2. PROPRIETATEA / POSESIA															
Titularul dreptului / posesiei			Data nașterii / CUI	Domiciliu / Sediu	Cota parte	Identificator entitate asociată	Cotă parte teren UI	Mod de dobândire	Act juridic			Obs. privitoare la proprietar			
Nume / Denumire	Inițiala tatălui	Prenume							Tip act	Nr. act / data	Emitent				
STOICA		STEFAN-SERBAN	19.02.1963	Loc. Biled, Nr.395, UAT. Biled, Jud. Timiș	1/2	Teren, C1	Convenție	act notarial	Contract de vanzare aut. 1269 / 15.07.2022	NP BURESCU IOANA-ALINA					
STOICA		IELIȚA		Loc. Biled, UAT. Biled, Jud. Timiș											
STOICA		FLORIN	04.03.1985	Loc. Baia Mare, Str. Rapsodiei, Nr.1, Ap.52, UAT. Baia Mare, Jud. Maramureș	1/2	Teren, C1	Convenție	act notarial	Contract de vanzare aut. 1269 / 15.07.2022	NP BURESCU IOANA-ALINA					
STOICA		FLORIN	04.03.1985	Loc. Baia Mare, Str. Rapsodiei, Nr.1, Ap.52, UAT. Baia Mare, Jud. Maramureș	1/1	C2, C3	Construire	act administrativ	7557 / 17.11.2025	Primaria comunei Biled					
STOICA		STEFAN-SERBAN	19.02.1963	Loc. Biled, Nr.395, UAT. Biled, Jud. Timiș											
STOICA		IELIȚA		Loc. Biled, UAT. Biled, Jud. Timiș											

3. SARCINI / DEZMEMBRĂMINTE												
Titular			Data nașterii / CUI	Domiciliu / Sediu	Tipul sarcinii sau al dezmembrămintelor dreptului de proprietate	Cota parte	Identificator entitate asociată	Act juridic			Valoare ipotecă	Tip monedă
Nume / Denumire	Inițiala tatălui	Prenume						Tip act	Nr. act / data	Emitent		
-	-	-	-	-	-	-	-	-	-	-	-	-

4. NOTĂRI, PROCESE, INTERDICȚII			
Tipul notării	Tip act	Nr. act / data	Identificator entitate asociată
In baza certificatului de deces se radiază dreptul de uzufruct viager de sub C1.2 și interdicțiile de sub B2.2	act administrativ	34 / 19.11.2011	Teren, C1

5. OBSERVAȚII	
Imobil împrejmuit / neîmprejmuit	Imobil contestat / necontestat
Împrejmuit	



REGISTRUL CADASTRAL AL IMOBILELOR

ANEXA Nr. 2

UAT Biled
Zonă cooperativizată (Co)

Sector cadastral nr. 28


1. DESCRIEREA IMOBILULUI																
DATE TEREN											DATE CONSTRUCȚII					
Identificator teren	Adresă imobil	Număr cadastral	Nr. CF	Suprafața măsurată	Intravilan / extra.(I/E)	Nr. top.	Nr. tarla	Nr. parcelă	Categorie folosință	Suprafață parcelă	Identificator construcție	Cod grupă destinație	Suprafața construită	Nr. niveluri	Nr. CF	Constr. cu acte (DA/NU)
4082	Intravilan, Loc. Biled, UAT. Biled, Jud. Timiș		402707	400	I	279/a280/2/1			A	400						

2. PROPRIETATEA / POSESIA																
Titularul dreptului / posesiei			Data nașterii / CUI	Domiciliu / Sediu	Cota parte	Identificator entitate asociată	Cotă parte teren UI	Mod de dobândire	Act juridic			Obs. privitoare la proprietar				
Nume / Denumire	Inițiala tatălui	Prenume							Tip act	Nr. act / data	Emitent					
POPA		MARIA-CRISTINA	26.07.1978	Loc. Oradea, Bdul. Stefan Cel Mare, Bl.ANL, Sc.C, Et.2, Ap.15, UAT. Oradea, Jud. Bihor	1/1	Teren		Convenție	act notarial	contract de vânzare aut. sub nr.1213 / 08.10.2024	Cimpoesu Simona Alina					

3. SARCINI / DEZMEMBRĂMINTE														
Titular			Data nașterii / CUI	Domiciliu / Sediu	Tipul sarcinii sau al dezmembrămintelor dreptului de proprietate	Cota parte	Identificator entitate asociată	Act juridic			Valoare ipotecă	Tip monedă		
Nume / Denumire	Inițiala tatălui	Prenume						Tip act	Nr. act / data	Emitent				
-	-	-	-	-	-	-	-	-	-	-	-	-		

4. NOTĂRI, PROCESE, INTERDICȚII				
Tipul notării	Tip act	Nr. act/ data	Emitent	Identificator entitate asociată
-	-	-	-	-

5. OBSERVAȚII		
Imobil împrejmuit/ neîmprejmuit	Imobil contestat/ necontestat	Alte observații
Împrejmuit		



REGISTRUL CADASTRAL AL IMOBILELOR

ANEXA Nr. 2

UAT Biled

Zonă cooperativizată (Co)

Sector cadastral nr.28

1. DESCRIEREA IMOBILULUI

DATE TEREN											DATE CONSTRUCȚII					
Identificator teren	Adresă imobil	Număr cadastral	Nr. CF	Suprafața măsurată	Intravilan / extra.(I/E)	Nr. top.	Nr. tarla	Nr. parcelă	Categorie folosință	Suprafață parcelă	Identificator construcție	Cod grupă destinație	Suprafața construită	Nr. niveluri	Nr. CF	Constr. cu acte (DA/NU)
4083	Intravilan, Loc. Biled, Nr.465/D, UAT. Biled, Jud. Timiș		400339	911	I	279/ a-280/2/2/1/2			CC	911	1	CL	102	2	400339-C1	DA
											2	CA	73	1	400339-C2	DA
											3	CA	97	1		DA

2. PROPRIETATEA / POSESIA

Titularul dreptului / posesiei			Data nașterii / CUI	Domiciliu / Sediul	Cota parte	Identificator entitate asociată	Cotă parte teren UI	Mod de dobândire	Act juridic			Obs. privitoare la proprietar
Nume / Denumire	Inițiala tatălui	Prenume							Tip act	Nr. act / data	Emitent	
DAN		GABRIEL FLAVIU		Loc. Biled, UAT. Biled, Jud. Timiș	1/2	Teren		Convenție	act notarial	254/2008 / 01.01.2008	BNP	
DAN		LIVIA		Loc. Biled, UAT. Biled, Jud. Timiș	1/2	Teren		Convenție	act notarial	254/2008 / 01.01.2008	BNP	
DAN		GABRIEL FLAVIU	28.07.1983	Loc. Biled, UAT. Biled, Jud. Timiș	1/1	C1, C2		Construire	act administrativ	22 / 15.07.2008	Primaria Comunei Biled	
DAN		LIVIA	25.12.1987	Loc. Biled, UAT. Biled, Jud. Timiș								
DAN		GABRIEL FLAVIU	28.07.1983	Loc. Biled, UAT. Biled, Jud. Timiș	1/1	C3		Construire	act administrativ	7557 / 17.11.2025	Primaria comunei Biled	
DAN		LIVIA	25.12.1987	Loc. Biled, UAT. Biled, Jud. Timiș								

3. SARCINI / DEZMEMBRĂMINTE

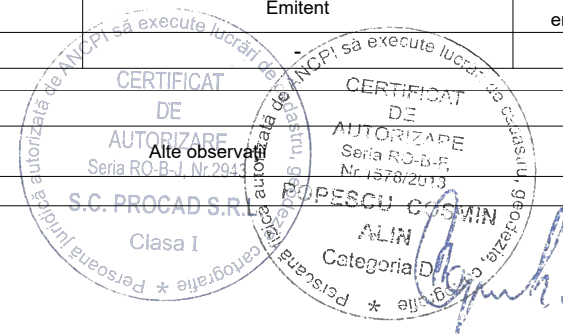
Titular			Data nașterii / CUI	Domiciliu / Sediul	Tipul sarcinii sau al dezmembrămintelor dreptului de proprietate	Cota parte	Identificator entitate asociată	Act juridic			Valoare ipotecă	Tip monedă
Nume / Denumire	Inițiala tatălui	Prenume						Tip act	Nr. act / data	Emitent		
-	-	-	-	-	-	-	-	-	-	-	-	-

4. NOTĂRI, PROCESE, INTERDICȚII

Tipul notării	Tip act	Nr. act / data	Emitent	Identificator entitate asociată
-	-	-	-	-

5. OBSERVAȚII

Imobil împrejmuit / neîmprejmuit	Imobil contestat / necontestat
Împrejmuit	



REGISTRUL CADASTRAL AL IMOBILELOR

ANEXA Nr. 2

UAT Biled

Zonă cooperativizată (Co)

Sector cadastral nr.28

1. DESCRIEREA IMOBILULUI																
DATE TEREN											DATE CONSTRUCȚII					
Identificator teren	Adresă imobil	Număr cadastral	Nr. CF	Suprafața măsurată	Intravilan / extra.(I/E)	Nr. top.	Nr. tarla	Nr. parcelă	Categorie folosință	Suprafață parcelă	Identificator construcție	Cod grupă destinație	Suprafața construită	Nr. niveluri	Nr. CF	Constr. cu acte (DA/NU)
4084	Intravilan, Loc. Biled, Nr.465/E, UAT. Biled, Jud. Timiș		403348	977	I	279/ a-280/2/2/1/1			CC	977	1	CL	163	2		DA

2. PROPRIETATEA / POSESIA

Titularul dreptului / posesiei			Data nașterii / CUI	Domiciliu / Sediul	Cota parte	Identificator entitate asociată	Cotă parte teren UI	Mod de dobândire	Act juridic			Obs. privitoare la proprietar
Nume / Denumire	Inițiala tatălui	Prenume							Tip act	Nr. act / data	Emitent	
DAN		MARCEL-VASILE	10.06.1987	Loc. Biled, Nr.465A, UAT. Biled, Jud. Timiș	1/1	Teren		leșire Din Indiviziune	act notarial	1128 / 20.12.2017	DANILĂ MIRCEA LIVIU	
DAN		MIHAELA-ELENA	07.05.1987	Loc. Biled, UAT. Biled, Jud. Timiș								
DAN		MARCEL-VASILE	10.06.1987	Loc. Biled, Nr.465A, UAT. Biled, Jud. Timiș	1/1	C1		Construire	act administrativ	7557 / 17.11.2025	Primaria comunei Biled	
DAN		MIHAELA-ELENA	07.05.1987	Loc. Biled, UAT. Biled, Jud. Timiș								

3. SARCINI / DEZMEMBRĂMINTE


Titular			Data nașterii / CUI	Domiciliu / Sediul	Tipul sarcinii sau al dezmembrămintelor dreptului de proprietate	Cota parte	Identificator entitate asociată	Act juridic			Valoare ipotecă	Tip monedă
Nume / Denumire	Inițiala tatălui	Prenume						Tip act	Nr. act / data	Emitent		
-	-	-	-	-	-	-	-	-	-	-	-	-

4. NOTĂRI, PROCESE, INTERDICȚII

Tipul notării	Tip act	Nr. act / data	Emitent	Identificator entitate asociată
-	-	-	-	-

5. OBSERVAȚII

Imobil împrejmuit/ neîmprejmuit	Imobil contestat/ necontestat	Alte observații
Împrejmuit		



UAT Biled

Zonă cooperativizată (Co)

Sector cadastral nr. 28


1. DESCRIEREA IMOBILULUI																		
DATE TEREN											DATE CONSTRUCȚII							
Identificator teren	Adresă imobil	Număr cadastral	Nr. CF	Suprafața măsurată	Intravilan / extra.(I/E)	Nr. top.	Nr. tarla	Nr. parcelă	Categorie folosință	Suprafață parcelă	Identificator construcție	Cod grupă destinație	Suprafața construită	Nr. niveluri	Nr. CF	Constr. cu acte (DA/NU)		
4085	Intravilan, Loc. Biled, Nr.465/A, UAT. Biled, Jud. Timiș		403347	1419	I	279/ a-280/2/2/1/1			CC	1419	1	CL	207	2	403347-C1	DA		
											2	CA	219	1		DA		
													3	CA	58	1		DA
													4	CA	19	1		DA

2. PROPRIETATEA / POSESIA															
Titularul dreptului / posesiei			Data nașterii / CUI	Domiciliu / Sediul	Cota parte	Identificator entitate asociată	Cotă parte teren UI	Mod de dobândire	Act juridic			Obs. privitoare la proprietar			
Nume / Denumire	Inițiala tatălui	Prenume							Tip act	Nr. act / data	Emitent				
DAN		AURICA		Loc. Biled, UAT. Biled, Jud. Timiș	1/1	C1		Convenție	act notarial	1491 / 01.01.2017	BNP				
DAN		IUSTIN		Loc. Biled, UAT. Biled, Jud. Timiș											
DAN		IUSTIN	03.07.1960	Loc. Biled, Nr.465A, UAT. Biled, Jud. Timiș	1/1	Teren		leșire Din Indiviziune	act notarial	1128 / 20.12.2017	DANILĂ MIRCEA LIVIU				
DAN		AURICA		Loc. Biled, UAT. Biled, Jud. Timiș											
DAN		AURICA		Loc. Biled, UAT. Biled, Jud. Timiș	1/1	C2, C3, C4		Construire	act administrativ	7557 / 17.11.2025	Primaria comunei Biled				
DAN		IUSTIN		Loc. Biled, UAT. Biled, Jud. Timiș											

3. SARCINI / DEZMEMBRĂMINTE												
Titular			Data nașterii / CUI	Domiciliu / Sediul	Tipul sarcinii sau al dezmembrămintelor dreptului de proprietate	Cota parte	Identificator entitate asociată	Act juridic			Valoare ipotecă	Tip monedă
Nume / Denumire	Inițiala tatălui	Prenume						Tip act	Nr. act / data	Emitent		
-	-	-	-	-	-	-	-	-	-	-	-	-

4. NOTĂRI, PROCESE, INTERDICȚII			
Tipul notării	Tip act	Nr. act / data	Identificator entitate asociată
-	-	-	-

5. OBSERVAȚII	
Imobil împrejmuit / neîmprejmuit	Imobil contestat / necontestat
Împrejmuit	



REGISTRUL CADASTRAL AL IMOBILELOR

ANEXA Nr. 2

UAT Biled

Zonă cooperativizată (Co)

Sector cadastral nr. 28


1. DESCRIEREA IMOBILULUI																
DATE TEREN											DATE CONSTRUCȚII					
Identificator teren	Adresă imobil	Număr cadastral	Nr. CF	Suprafața măsurată	Intravilan / extra.(I/E)	Nr. top.	Nr. tarla	Nr. parcelă	Categorie folosință	Suprafață parcelă	Identificator construcție	Cod grupă destinație	Suprafața construită	Nr. niveluri	Nr. CF	Constr. cu acte (DA/NU)
4086	Intravilan, Loc. Biled, UAT. Biled, Jud. Timiș		406734	425	I	307/a-308/3			A	425						

2. PROPRIETATEA / POESIA													
Titularul dreptului / posesiei			Data nașterii / CUI	Domiciliu / Sediu	Cota parte	Identificator entitate asociată	Cotă parte teren UI	Mod de dobândire	Act juridic			Obs. privitoare la proprietar	
Nume / Denumire	Inițiala tatălui	Prenume							Tip act	Nr. act / data	Emitent		
COMUNA BILED			4847432	Loc. Biled, Str. PRINCIPALA, Nr.359, UAT. Biled, Jud. Timiș	1/1	Teren		Lege	act administrativ	HCL 111 / 29.11.2023	CONSILIUL LOCAL AL COMUNEI BILED		

3. SARCINI / DEZMEMBRĂMINTE												
Titular			Data nașterii / CUI	Domiciliu / Sediu	Tipul sarcinii sau al dezmembrămintelor dreptului de proprietate	Cota parte	Identificator entitate asociată	Act juridic			Valoare ipotecă	Tip monedă
Nume / Denumire	Inițiala tatălui	Prenume						Tip act	Nr. act / data	Emitent		
-	-	-	-	-	-	-	-	-	-	-	-	-

4. NOTĂRI, PROCESE, INTERDICȚII				
Tipul notării	Tip act	Nr. act / data	Emitent	Identificator entitate asociată
-	-	-	-	-

5. OBSERVAȚII		
Imobil împrejmuit / neîmprejmuit	Imobil contestat / necontestat	Alte observații
Împrejmuit		



REGISTRUL CADASTRAL AL IMOBILELOR

ANEXA Nr. 2

UAT Biled

Zonă cooperativizată (Co)

Sector cadastral nr.28

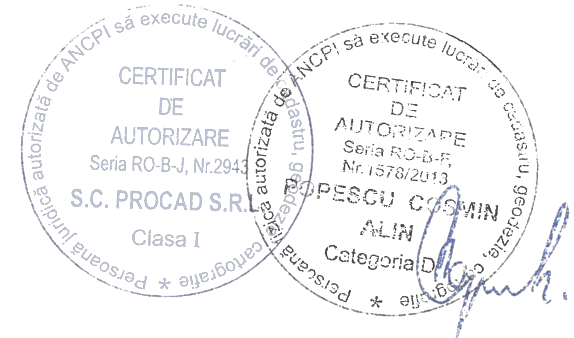
1. DESCRIEREA IMOBILULUI																
DATE TEREN											DATE CONSTRUCȚII					
Identificator teren	Adresă imobil	Număr cadastral	Nr. CF	Suprafața măsurată	Intravilan / extra.(I/E)	Nr. top.	Nr. tarla	Nr. parcelă	Categorie folosință	Suprafață parcelă	Identificator construcție	Cod grupă destinație	Suprafața construită	Nr. niveluri	Nr. CF	Constr. cu acte (DA/NU)
4138	Intravilan, Loc. Biled, Nr.424B, UAT. Biled, Jud. Timiș		403005	306	I	315-316/a/21c			CC	306	1	CL	128	1		DA

2. PROPRIETATEA / POESIA															
Titularul dreptului / posesiei			Data nașterii / CUI	Domiciliu / Sediul	Cota parte	Identificator entitate asociată	Cotă parte teren UI	Mod de dobândire	Act juridic			Obs. privitoare la proprietar			
Nume / Denumire	Inițiala tatălui	Prenume							Tip act	Nr. act / data	Emitent				
COOPERATIVA DE CONSUM			9999999999999	Loc. Biled, UAT. Biled, Jud. Timiș	269/306	Teren		Convenție	act notarial	0 / 01.01.1940	BNP				
COOPERATIVA DE CONSUM			9999999999999	Loc. Biled, UAT. Biled, Jud. Timiș	1/1	C1		Construire	act administrativ	7557 / 17.11.2025	Primaria comunei Biled				
NEIDENTIFICAT		NEIDENTIFICAT		Loc. Biled, Nr.346/A, UAT. Biled, Jud. Timiș	37/306	Teren		Lege	act administrativ	1 / 01.01.2024	-	Proprietar neidentificat.			

3. SARCINI / DEZMEMBRĂMINTE															
Titular			Data nașterii / CUI	Domiciliu / Sediul	Tipul sarcinii sau al dezmembrămintelor dreptului de proprietate	Cota parte	Identificator entitate asociată	Act juridic			Valoare ipotecă	Tip monedă			
Nume / Denumire	Inițiala tatălui	Prenume						Tip act	Nr. act / data	Emitent					
-	-	-	-	-	-	-	-	-	-	-	-	-			

4. NOTĂRI, PROCESE, INTERDICȚII															
Tipul notării					Tip act	Nr. act / data	Emitent	Identificator entitate asociată							
Se noteaza mentiunea de proprietar neidentificat					act normativ	7 / 01.01.1936	Parlamentul Romaniei	Teren							

5. OBSERVAȚII															
Imobil împrejmuit / neîmprejmuit				Imobil contestat / necontestat				Alte observații							
Neîmprejmuit															



UAT Biled

Zonă cooperativizată (Co)

Sector cadastral nr.28


1. DESCRIEREA IMOBILULUI																
DATE TEREN											DATE CONSTRUCȚII					
Identificator teren	Adresă imobil	Număr cadastral	Nr. CF	Suprafața măsurată	Intravilan / extra.(I/E)	Nr. top.	Nr. tarla	Nr. parcelă	Categorie folosință	Suprafață parcelă	Identificator construcție	Cod grupă destinație	Suprafața construită	Nr. niveluri	Nr. CF	Constr. cu acte (DA/NU)
4139	Intravilan, Loc. Biled, Nr.423, UAT. Biled, Jud. Timiș		400291	645	I	315/a-316/a/3/2			CC	645	1	CL	330	1		DA

2. PROPRIETATEA / POSESIA													
Titularul dreptului / posesiei			Data nașterii / CUI	Domiciliu / Sediul	Cota parte	Identificator entitate asociată	Cotă parte teren UI	Mod de dobândire	Act juridic			Obs. privitoare la proprietar	
Nume / Denumire	Inițiala tatălui	Prenume							Tip act	Nr. act / data	Emitent		
ROTARIU		TATIANA MARETA		Loc. Biled, UAT. Biled, Jud. Timiș	1/1	Teren, C1		Convenție	act notarial	0 / 01.01.2005	BNP		

3. SARCINI / DEZMEMBRĂMINTE												
Titular			Data nașterii / CUI	Domiciliu / Sediul	Tipul sarcinii sau al dezmembrămintelor dreptului de proprietate	Cota parte	Identificator entitate asociată	Act juridic			Valoare ipotecă	Tip monedă
Nume / Denumire	Inițiala tatălui	Prenume						Tip act	Nr. act / data	Emitent		
-	-	-	-	-	-	-	-	-	-	-	-	-

4. NOTĂRI, PROCESE, INTERDICȚII				
Tipul notării	Tip act	Nr. act / data	Emitent	Identificator entitate asociată
Intabulare, drept de SUPERFICIE de trecere la intrarea comuna in folosul fondului cuprins in cf 2885 Biled, nr.top.315/a-316/a/3/1	act notarial	0 / 01.01.1967	BNP	Teren, C1

5. OBSERVAȚII		
Imobil împrejmuit / neîmprejmuit	Imobil contestat / necontestat	Alte observații
Neîmprejmuit		



REGISTRUL CADASTRAL AL IMOBILELOR

ANEXA Nr. 2

UAT Biled

Zonă cooperativizată (Co)

Sector cadastral nr.28

1. DESCRIEREA IMOBILULUI																
DATE TEREN											DATE CONSTRUCȚII					
Identificator teren	Adresă imobil	Număr cadastral	Nr. CF	Suprafața măsurată	Intravilan / extra.(I/E)	Nr. top.	Nr. tarla	Nr. parcelă	Categorie folosință	Suprafață parcelă	Identificator construcție	Cod grupă destinație	Suprafața construită	Nr. niveluri	Nr. CF	Constr. cu acte (DA/NU)
4150	Intravilan, Loc. Biled, Nr.465/C, UAT. Biled, Jud. Timiș		402708	184	I	279/a280/2/2/2			CC	184	1	CL	99	1		DA
											2	CA	16	1		DA

2. PROPRIETATEA / POESIA															
Titularul dreptului / posesiei			Data nașterii / CUI	Domiciliu / Sediul	Cota parte	Identificator entitate asociată	Cotă parte teren UI	Mod de dobândire	Act juridic			Obs. privitoare la proprietar			
Nume / Denumire	Inițiala tatălui	Prenume							Tip act	Nr. act / data	Emitent				
POPA		MARIA-CRISTINA	26.07.1978	Loc. Oradea, Bdul. Stefan Cel Mare, Bl.ANL, Sc.C, Et.2, Ap.15, UAT. Oradea, Jud. Bihor	1/1	Teren, C1		Convenție	act notarial	1213 / 08.10.2024	Cimpoesu Simona Alina				
					1/1	C2		Construire	act administrativ	7557 / 17.11.2025	Primaria comunei Biled				

3. SARCINI / DEZMEMBRĂMINTE															
Titular			Data nașterii / CUI	Domiciliu / Sediul	Tipul sarcinii sau al dezmembrămintelor dreptului de proprietate	Cota parte	Identificator entitate asociată	Act juridic			Valoare ipotecă	Tip monedă			
Nume / Denumire	Inițiala tatălui	Prenume						Tip act	Nr. act / data	Emitent					
-	-	-	-	-	-	-	-	-	-	-	-	-			

4. NOTĂRI, PROCESE, INTERDICȚII															
Tipul notării						Tip act		Nr. act/ data		Emitent			Identificator entitate asociată		
-						-		-		-			-		

5. OBSERVAȚII															
Imobil împrejmuit/ neîmprejmuit				Imobil contestat/ necontestat				Alte observații							
Împrejmuit															

