

## REGISTRUL CADASTRAL AL IMOBILELOR

ANEXA Nr. 2

UAT Biled

Zonă cooperativizată (Co)

Sector cadastral nr. 34

## 1. DESCRIEREA IMOBILULUI

DATE TEREN											DATE CONSTRUCȚII					
Identificator teren	Adresă imobil	Număr cadastral	Nr. CF	Suprafața măsurată	Intravilan / extra.(I/E)	Nr. top.	Nr. tarla	Nr. parcelă	Categorie folosință	Suprafață parcelă	Identificator construcție	Cod grupă destinație	Suprafața construită	Nr. niveluri	Nr. CF	Constr. cu acte (DA/NU)
3820	Intravilan, Loc. Biled, Nr.618, UAT. Biled, Jud. Timiș		400221	2384	I	115-116/b			A	1489	1	CL	192	1	400221-C1	DA
					I	115-116/b			CC	895	2	CA	37	1		DA
											3	CA	23	1		DA
											4	CA	41	1		DA

## 2. PROPRIETATEA / POSESIA

Titularul dreptului / posesiei			Data nașterii / CUI	Domiciliu / Sediu	Cota parte	Identificator entitate asociată	Cotă parte teren UI	Mod de dobândire	Act juridic			Obs. privitoare la proprietar
Nume / Denumire	Inițiala tatălui	Prenume							Tip act	Nr. act / data	Emitent	
RUSU		MIRCEA NICOLAE		Loc. Biled, UAT. Biled, Jud. Timiș	1/1	C1		Convenție	act notarial	0 / 01.01.1990	BNP	
RUSU		MONICA		Loc. Biled, UAT. Biled, Jud. Timiș								
RUSU		MIRCEA NICOLAE		Loc. Biled, UAT. Biled, Jud. Timiș	2344/2384	Teren		Lege	act administrativ	DECIZIE NR.1777 / 02.08.1993	CONSILIUL JUDETEAN TIMIS	
RUSU		MONICA		Loc. Biled, UAT. Biled, Jud. Timiș								
RUSU		MIRCEA NICOLAE		Loc. Biled, UAT. Biled, Jud. Timiș	1/1	C2, C3, C4		Construire	act administrativ	7557 / 17.11.2025	Primaria comunei Biled	
RUSU		MONICA		Loc. Biled, UAT. Biled, Jud. Timiș								
NEIDENTIFICAT		NEIDENTIFICAT		Loc. Biled, Nr.346/A, UAT. Biled, Jud. Timiș	40/2384	Teren		Lege	act normativ	7 / 13.03.1996	Parlamentul Romaniei	Proprietar neidentificat.

## 3. SARCINI / DEZMEMBRĂMINTE


Titular			Data nașterii / CUI	Domiciliu / Sediu	Tipul sarcinii sau al dezmembrămintelor dreptului de proprietate	Cota parte	Identificator entitate asociată	Act juridic			Valoare ipotecă	Tip monedă
Nume / Denumire	Inițiala tatălui	Prenume						Tip act	Nr. act / data	Emitent		
-	-	-	-	-	-	-	-	-	-	-	-	-

## 4. NOTĂRI, PROCESE, INTERDICȚII

Tipul notării	Tip act	Nr. act / data	Identificator entitate asociată
Se noteaza posesia factica asupra suprafetei de 40 mp, in favoarea: - RUSU MIRCEA NICOLAE, RUSU MONICA	act administrativ	7556 / 17.11.2025	Teren

## 5. OBSERVAȚII

Imobil împrejmuit/ neîmprejmuit	Imobil contestat/ necontestat
Neîmprejmuit	



## REGISTRUL CADASTRAL AL IMOBILELOR

ANEXA Nr. 2

UAT Biled

Zonă cooperativizată (Co)

Sector cadastral nr. 34

1. DESCRIEREA IMOBILULUI																
DATE TEREN											DATE CONSTRUCȚII					
Identificator teren	Adresă imobil	Număr cadastral	Nr. CF	Suprafața măsurată	Intravilan / extra.(I/E)	Nr. top.	Nr. tarla	Nr. parcelă	Categorie folosință	Suprafață parcelă	Identificator construcție	Cod grupă destinație	Suprafața construită	Nr. niveluri	Nr. CF	Constr. cu acte (DA/NU)
3821	Intravilan, Loc. Biled, Nr.537, UAT. Biled, Jud. Timiș		400963	2399	I	201-202/a/1			A	1484	1	CL	187	1	400963-C1	DA
					I	201-202/a/1			CC	915	2	CL	124	1	400963-C2	DA
											3	CA	69	1	400963-C3	DA
											4	CA	60	1		DA

2. PROPRIETATEA / POSESIA													
Titularul dreptului / posesiei			Data nașterii / CUI	Domiciliu / Sediul	Cota parte	Identificator entitate asociată	Cotă parte teren UI	Mod de dobândire	Act juridic			Obs. privitoare la proprietar	
Nume / Denumire	Inițiala tatălui	Prenume							Tip act	Nr. act / data	Emitent		
COMUNA BILED			4847432	Loc. Biled, UAT. Biled, Jud. Timiș	1/1	Teren, C2, C3		Constituire	act administrativ	0 / 01.01.2007	-		
COMUNA BILED			4847432	Loc. Biled, UAT. Biled, Jud. Timiș		C1-U1	780/1200	Constituire	act administrativ	0 / 01.01.2007	-		
COMUNA BILED			4847432	Loc. Biled, UAT. Biled, Jud. Timiș		C1-U2	420/1200	Constituire	act administrativ	0 / 01.01.2007	-		
COMUNA BILED			4847432	Loc. Biled, UAT. Biled, Jud. Timiș	1/1	C4		Construire	act administrativ	7557 / 17.11.2025	Primaria comunei Biled		

3. SARCINI / DEZMEMBRĂMINTE													
Titular			Data nașterii / CUI	Domiciliu / Sediul	Tipul sarcinii sau al dezmembrămintelor dreptului de proprietate	Cota parte	Identificator entitate asociată	Act juridic			Valoare ipotecă	Tip monedă	
Nume / Denumire	Inițiala tatălui	Prenume						Tip act	Nr. act / data	Emitent			
-	-	-	-	-	-	-	-	-	-	-	-	-	

4. NOTĂRI, PROCESE, INTERDICȚII				
Tipul notării	Tip act	Nr. act / data	Emitent	Identificator entitate asociată
-	-	-	-	-

5. OBSERVAȚII		
Imobil împrejmuit / neîmprejmuit	Imobil contestat / necontestat	Alte observații
Neîmprejmuit		



## REGISTRUL CADASTRAL AL IMOBILELOR

ANEXA Nr. 2

UAT Biled

Zonă cooperativizată (Co)

Sector cadastral nr. 34

1. DESCRIEREA IMOBILULUI																
DATE TEREN											DATE CONSTRUCȚII					
Identificator teren	Adresă imobil	Număr cadastral	Nr. CF	Suprafața măsurată	Intravilan / extra.(I/E)	Nr. top.	Nr. tarla	Nr. parcelă	Categorie folosință	Suprafață parcelă	Identificator construcție	Cod grupă destinație	Suprafața construită	Nr. niveluri	Nr. CF	Constr. cu acte (DA/NU)
3822	Intravilan, Loc. Biled, Nr.536, UAT. Biled, Jud. Timiș		400671	2399	I	201-202/a/2			A	1532	1	CL	179	1	400671-C1	DA
					I	201-202/a/2			CC	867	2	CA	92	1		DA

2. PROPRIETATEA / POSESIA													
Titularul dreptului / posesiei			Data nașterii / CUI	Domiciliu / Sediu	Cota parte	Identificator entitate asociată	Cotă parte teren UI	Mod de dobândire	Act juridic			Obs. privitoare la proprietar	
Nume / Denumire	Inițiala tatălui	Prenume							Tip act	Nr. act / data	Emitent		
RADUCANU		TUDOR		Loc. Biled, UAT. Biled, Jud. Timiș	1/1	C1		Convenție	act notarial	conf. L.112/1995 / 01.01.2003	BNP		
RADUCANU		VIORICA		Loc. Biled, UAT. Biled, Jud. Timiș									
COMUNA BILED			4847432	Loc. Biled, UAT. Biled, Jud. Timiș	1/1	Teren		Lege	act administrativ	HCL 19 / 30.05.2008	C L BILED		
RADUCANU		TUDOR		Loc. Biled, UAT. Biled, Jud. Timiș	1/1	C2		Construire	act administrativ	7557 / 17.11.2025	Primaria comunei Biled		
RADUCANU		VIORICA		Loc. Biled, UAT. Biled, Jud. Timiș									

3. SARCINI / DEZMEMBRĂMINTE												
Titular			Data nașterii / CUI	Domiciliu / Sediu	Tipul sarcinii sau al dezmembrămintelor dreptului de proprietate	Cota parte	Identificator entitate asociată	Act juridic			Valoare ipotecă	Tip monedă
Nume / Denumire	Inițiala tatălui	Prenume						Tip act	Nr. act / data	Emitent		
-	-	-	-	-	-	-	-	-	-	-	-	-

4. NOTĂRI, PROCESE, INTERDICȚII				
Tipul notării	Tip act	Nr. act / data	Emitent	Identificator entitate asociată
Interdicție de înstrăinare pe o perioadă de 10 ani conf. art. 9 din L.112/1995	act notarial	conf. L.112/1995 / 01.01.2003	BNP	Teren, C1

5. OBSERVAȚII		
Imobil împrejmuit / neîmprejmuit	Imobil contestat / necontestat	Alte observații
Neîmprejmuit		



## REGISTRUL CADASTRAL AL IMOBILELOR

ANEXA Nr. 2

UAT Biled

Zonă cooperativizată (Co)

Sector cadastral nr. 34


1. DESCRIEREA IMOBILULUI																
DATE TEREN											DATE CONSTRUCȚII					
Identificator teren	Adresă imobil	Număr cadastral	Nr. CF	Suprafața măsurată	Intravilan / extra.(I/E)	Nr. top.	Nr. tarla	Nr. parcelă	Categorie folosință	Suprafață parcelă	Identificator construcție	Cod grupă destinație	Suprafața construită	Nr. niveluri	Nr. CF	Constr. cu acte (DA/NU)
3823	Intravilan, Loc. Biled, Nr.535, UAT. Biled, Jud. Timiș		405019	2283	I	203/a-204/1			A	1307	1	CL	283	1	405019-C1	DA
					I	203/a-204/1			CC	976						

2. PROPRIETATEA / POSESIA															
Titularul dreptului / posesiei			Data nașterii / CUI	Domiciliu / Sediul	Cota parte	Identificator entitate asociată	Cotă parte teren UI	Mod de dobândire	Act juridic			Obs. privitoare la proprietar			
Nume / Denumire	Inițiala tatălui	Prenume							Tip act	Nr. act / data	Emitent				
STATUL ROMAN			999999999999999999	Loc. Biled, UAT. Biled, Jud. Timiș	2183/2283	Teren		Lege	act normativ	decret 111 / 14.07.1951	Prezidiul Marii Adunări Naționale				
FLOREA		CRISTIAN-ILIE	31.08.2000	Loc. Biled, Nr.640, UAT. Biled, Jud. Timiș	1/2	C1		Succesiune	act notarial	74 / 25.11.2022	CIUCA-HERDI MARIA-SNEJANA				
FLOREA		MIHAI-ALEXANDRU	09.11.2004	Loc. Biled, Nr.535, UAT. Biled, Jud. Timiș	1/2	C1		Succesiune	act notarial	74 / 25.11.2022	CIUCA-HERDI MARIA-SNEJANA				
NEIDENTIFICAT		NEIDENTIFICAT		Loc. Biled, Nr.346/A, UAT. Biled, Jud. Timiș	100/2283	Teren		Lege	act administrativ	1 / 01.01.2024	-	Proprietar neidentificat.			

3. SARCINI / DEZMEMBRĂMINTE															
Titular			Data nașterii / CUI	Domiciliu / Sediul	Tipul sarcinii sau al dezmembrămintelor dreptului de proprietate	Cota parte	Identificator entitate asociată	Act juridic			Valoare ipotecă	Tip monedă			
Nume / Denumire	Inițiala tatălui	Prenume						Tip act	Nr. act / data	Emitent					
-	-	-	-	-	-	-	-	-	-	-	-	-			

4. NOTĂRI, PROCESE, INTERDICȚII															
Tipul notării						Tip act	Nr. act / data	Emitent	Identificator entitate asociată						
Se noteaza mentiunea de proprietar neidentificat						act normativ	7 / 13.03.1996	PARLAMENTUL ROMANIEI	Teren						

5. OBSERVAȚII															
Imobil împrejmuit / neîmprejmuit				Imobil contestat / necontestat				Alte observații							
Neîmprejmuit															



## REGISTRUL CADASTRAL AL IMOBILELOR

ANEXA Nr. 2

UAT Biled

Zonă cooperativizată (Co)

Sector cadastral nr. 34

## 1. DESCRIEREA IMOBILULUI

Identificator teren	Adresă imobil	Număr cadastral	Nr. CF	DATE TEREN						DATE CONSTRUCȚII							
				Suprafața măsurată	Intravilan / extra.(I/E)	Nr. top.	Nr. tarla	Nr. parcelă	Categorie folosință	Suprafață parcelă	Identificator construcție	Cod grupă destinație	Suprafața construită	Nr. niveluri	Nr. CF	Constr. cu acte (DA/NU)	
3824	Intravilan, Loc. Biled, Nr.621, UAT. Biled, Jud. Timiș		406613	7356	I	115-116/a, 113-114/b, 113-114/b				CC	6602	1	CL	163	2	406613-C1	DA
					I	115-116/a, 113-114/b, 113-114/b				A	754	3	CA	1282	1	406613-C3	DA
											4	CL	264	1	406613-C4	DA	
											5	CA	839	1	406613-C5	DA	
											6	CA	1018	1	406613-C6	DA	
											7	CA	145	1		DA	
											8	CA	431	1		DA	
											9	CA	53	1		DA	

## 2. PROPRIETATEA / POSESIA

Titularul dreptului / posesiei			Data nașterii / CUI	Domiciliu / Sediul	Cota parte	Identificator entitate asociată	Cotă parte teren UI	Mod de dobândire	Act juridic			Obs. privitoare la proprietar
Nume / Denumire	Inițiala tatălui	Prenume							Tip act	Nr. act / data	Emitent	
ȘTEFĂNESCU		DUMITRU	15.05.1961	Loc. Biled, UAT. Biled, Jud. Timiș	1/1	Teren, C1		Convenție	act notarial	act de alipire autentificat sub nr.1395 / 13.12.2013	N.P.SACA RODICA MARIA	
ȘTEFĂNESCU		CAMELIA VERONCA	24.04.1967	Loc. Biled, UAT. Biled, Jud. Timiș								
ȘTEFĂNESCU		DUMITRU	15.05.1961	Loc. Biled, UAT. Biled, Jud. Timiș	1/1	C3		Construire	act administrativ	674 / 18.02.2014	Primăria Comunei Biled	
ȘTEFĂNESCU		CAMELIA VERONCA	24.04.1967	Loc. Biled, UAT. Biled, Jud. Timiș								
ȘTEFĂNESCU		DUMITRU	15.05.1961	Loc. Biled, UAT. Biled, Jud. Timiș	1/1	C4		Convenție	act notarial	1064 / 15.12.2016	SICA SILVIA	
ȘTEFĂNESCU		CAMELIA-VERONCA	24.04.1967	Loc. Biled, Nr.621, UAT. Biled, Jud. Timiș								
ȘTEFĂNESCU		DUMITRU	15.05.1961	Loc. Biled, UAT. Biled, Jud. Timiș	1/1	C5		Construire	act administrativ	7417 / 23.07.2024	comuna BILED	
ȘTEFĂNESCU		CAMELIA-VERONCA	24.04.1967	Loc. Biled, UAT. Biled, Jud. Timiș								
ȘTEFĂNESCU		DUMITRU	15.05.1961	Loc. Biled, UAT. Biled, Jud. Timiș	1/1	C6, C7, C8, C9		Construire	act administrativ	7557 / 17.11.2025	Primăria comunei Biled	
ȘTEFĂNESCU		CAMELIA-VERONCA	24.04.1967	Loc. Biled, UAT. Biled, Jud. Timiș								

**3. SARCINI / DEZMEMBRĂMINTE**


Titular			Data nașterii / CUI	Domiciliu / Sediul	Tipul sarcinii sau al dezmembrămintelor dreptului de proprietate	Cota parte	Identificator entitate asociată	Act juridic			Valoare ipotecă	Tip monedă
Nume / Denumire	Inițiala tatălui	Prenume						Tip act	Nr. act / data	Emitent		
-	-	-	-	-	-	-	-	-	-	-	-	-

**4. NOTĂRI, PROCESE, INTERDICȚII**

Tipul notării	Tip act	Nr. act/ data	Emitent	Identificator entitate asociată
-	-	-	-	-

**5. OBSERVAȚII**

Imobil împrejmuit/ neîmprejmuit	Imobil contestat/ necontestat	Alte observații
Împrejmuit		



## REGISTRUL CADASTRAL AL IMOBILELOR

ANEXA Nr. 2

UAT Biled  
Zonă cooperativizată (Co)

Sector cadastral nr. 34


1. DESCRIEREA IMOBILULUI																
DATE TEREN											DATE CONSTRUCȚII					
Identificator teren	Adresă imobil	Număr cadastral	Nr. CF	Suprafața măsurată	Intravilan / extra.(I/E)	Nr. top.	Nr. tarla	Nr. parcelă	Categorie folosință	Suprafață parcelă	Identificator construcție	Cod grupă destinație	Suprafața construită	Nr. niveluri	Nr. CF	Constr. cu acte (DA/NU)
3825	Intravilan, Loc. Biled, Nr.533, UAT. Biled, Jud. Timiș		407244	2113	I	205/a-206/1/1			A	1331	1	CL	236	1	407244-C1	DA
					I	205/a-206/1/1			CC	782	2	CA	57	1		DA

2. PROPRIETATEA / POSESIA													
Titularul dreptului / posesiei			Data nașterii / CUI	Domiciliu / Sediul	Cota parte	Identificator entitate asociată	Cotă parte teren UI	Mod de dobândire	Act juridic			Obs. privitoare la proprietar	
Nume / Denumire	Inițiala tatălui	Prenume							Tip act	Nr. act / data	Emitent		
WEBER		IACOB		Loc. Biled, UAT. Biled, Jud. Timiș	1/1	Teren, C1		Convenție	act notarial	0 / 18.02.2004	BNP		
					1/1	C2		Construire	act administrativ	7557 / 17.11.2025	Primaria comunei Biled		

3. SARCINI / DEZMEMBRĂMINTE												
Titular			Data nașterii / CUI	Domiciliu / Sediul	Tipul sarcinii sau al dezmembrămintelor dreptului de proprietate	Cota parte	Identificator entitate asociată	Act juridic			Valoare ipotecă	Tip monedă
Nume / Denumire	Inițiala tatălui	Prenume						Tip act	Nr. act / data	Emitent		
-	-	-	-	-	-	-	-	-	-	-	-	-

4. NOTĂRI, PROCESE, INTERDICȚII				
Tipul notării	Tip act	Nr. act / data	Emitent	Identificator entitate asociată
-	-	-	-	-

5. OBSERVAȚII		
Imobil împrejmuit / neîmprejmuit	Imobil contestat / necontestat	Alte observații
Neîmprejmuit		



## REGISTRUL CADASTRAL AL IMOBILELOR

ANEXA Nr. 2

UAT Biled

Zonă cooperativizată (Co)

Sector cadastral nr. 34

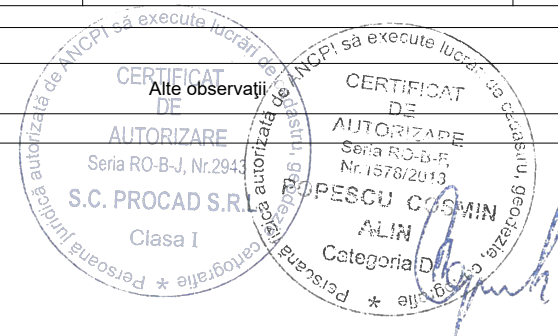
1. DESCRIEREA IMOBILULUI																
DATE TEREN											DATE CONSTRUCȚII					
Identificator teren	Adresă imobil	Număr cadastral	Nr. CF	Suprafața măsurată	Intravilan / extra.(I/E)	Nr. top.	Nr. tarla	Nr. parcelă	Categorie folosință	Suprafață parcelă	Identificator construcție	Cod grupă destinație	Suprafața construită	Nr. niveluri	Nr. CF	Constr. cu acte (DA/NU)
3826	Intravilan, Loc. Biled, Nr.534, UAT. Biled, Jud. Timiș		407246	2240	I	203/a-204/2			CC	713	1	CL	196	1		DA
					I	203/a-204/2		A	1527	2	CA	27	1		DA	
										3	CA	21	1		DA	

2. PROPRIETATEA / POSESIA															
Titularul dreptului / posesiei			Data nașterii / CUI	Domiciliu / Sediu	Cota parte	Identificator entitate asociată	Cotă parte teren UI	Mod de dobândire	Act juridic			Obs. privitoare la proprietar			
Nume / Denumire	Inițiala tatălui	Prenume							Tip act	Nr. act / data	Emitent				
STATUL ROMAN			999999999999999	Loc. Biled, UAT. Biled, Jud. Timiș	2185/2240	Teren		Lege	act normativ	735/1958 / 23.06.1958	Sfatul Popular Biled				
HUIU		NISTOR		Loc. Biled, UAT. Biled, Jud. Timiș	1/1	C1, C2, C3		Construire	act administrativ	7557 / 17.11.2025	Primaria comunei Biled				
HUIU		ILEANA		Loc. Biled, UAT. Biled, Jud. Timiș											
NEIDENTIFICAT		NEIDENTIFICAT		Loc. Biled, Nr.346/A, UAT. Biled, Jud. Timiș	55/2240	Teren		Lege	act administrativ	1 / 01.01.2024	-	Proprietar neidentificat.			

3. SARCINI / DEZMEMBRĂMINTE															
Titular			Data nașterii / CUI	Domiciliu / Sediu	Tipul sarcinii sau al dezmembrămintelor dreptului de proprietate	Cota parte	Identificator entitate asociată	Act juridic			Valoare ipotecă	Tip monedă			
Nume / Denumire	Inițiala tatălui	Prenume						Tip act	Nr. act / data	Emitent					
HUIU		NISTOR		Loc. Biled, UAT. Biled, Jud. Timiș	Folosință		Teren	act administrativ	0 / 20.05.1968	-					
HUIU		ILEANA		Loc. Biled, UAT. Biled, Jud. Timiș											

4. NOTĂRI, PROCESE, INTERDICȚII															
Tipul notării						Tip act	Nr. act / data	Emitent	Identificator entitate asociată						
Se noteaza mentiunea de proprietar neidentificat						act normativ	7 / 13.03.1996	Parlamentul Romaniei	Teren						

5. OBSERVAȚII															
Imobil împrejmuit / neîmprejmuit				Imobil contestat / necontestat				Alte observații							
Neîmprejmuit															



UAT Biled  
Zonă cooperativizată (Co)

Sector cadastral nr. 34


1. DESCRIEREA IMOBILULUI																
DATE TEREN											DATE CONSTRUCȚII					
Identificator teren	Adresă imobil	Număr cadastral	Nr. CF	Suprafața măsurată	Intravilan / extra.(I/E)	Nr. top.	Nr. tarla	Nr. parcelă	Categorie folosință	Suprafață parcelă	Identificator construcție	Cod grupă destinație	Suprafața construită	Nr. niveluri	Nr. CF	Constr. cu acte (DA/NU)
3828	Intravilan, Loc. Biled, Nr.616, UAT. Biled, Jud. Timiș		1408 - Biled	2469	I	119-120/a			CC	1283	1	CL	137	1		DA
					I	119-120/a			A	1186	2	CA	48	1		DA
											3	CA	9	1		DA
											4	CA	13	1		DA
											5	CA	13	1		DA
											6	CA	53	1		DA

2. PROPRIETATEA / POSESIA													
Titularul dreptului / posesiei			Data nașterii / CUI	Domiciliu / Sediul	Cota parte	Identificator entitate asociată	Cotă parte teren UI	Mod de dobândire	Act juridic			Obs. privitoare la proprietar	
Nume / Denumire	Inițiala tatălui	Prenume							Tip act	Nr. act / data	Emitent		
MAFTEI		DUMITRU		Loc. Biled, UAT. Biled, Jud. Timiș	1/1	Teren, C1		Convenție	act notarial	0 / 01.01.1995	BNP		
MAFTEI		TINCA		Loc. Biled, UAT. Biled, Jud. Timiș									
MAFTEI		DUMITRU		Loc. Biled, UAT. Biled, Jud. Timiș	1/1	C2, C3, C4, C5, C6		Construire	act administrativ	7557 / 17.11.2025	Primaria comunei Biled		
MAFTEI		TINCA		Loc. Biled, UAT. Biled, Jud. Timiș									

3. SARCINI / DEZMEMBRĂMINTE												
Titular			Data nașterii / CUI	Domiciliu / Sediul	Tipul sarcinii sau al dezmembrămintelor dreptului de proprietate	Cota parte	Identificator entitate asociată	Act juridic			Valoare ipotecă	Tip monedă
Nume / Denumire	Inițiala tatălui	Prenume						Tip act	Nr. act / data	Emitent		
-	-	-	-	-	-	-	-	-	-	-	-	-

4. NOTĂRI, PROCESE, INTERDICȚII				
Tipul notării	Tip act	Nr. act / data	Emitent	Identificator entitate asociată
-	-	-	-	-

5. OBSERVAȚII	
Imobil împrejmuit / neîmprejmuit	Imobil contestat / necontestat
Neîmprejmuit	



## REGISTRUL CADASTRAL AL IMOBILELOR

ANEXA Nr. 2

UAT Biled

Zonă cooperativizată (Co)

Sector cadastral nr. 34


1. DESCRIEREA IMOBILULUI																
DATE TEREN											DATE CONSTRUCȚII					
Identificator teren	Adresă imobil	Număr cadastral	Nr. CF	Suprafața măsurată	Intravilan / extra.(I/E)	Nr. top.	Nr. tarla	Nr. parcelă	Categorie folosință	Suprafață parcelă	Identificator construcție	Cod grupă destinație	Suprafața construită	Nr. niveluri	Nr. CF	Constr. cu acte (DA/NU)
3829	Intravilan, Loc. Biled, Nr.617, UAT. Biled, Jud. Timiș		402436	2949	I	117-118/1			A	2079	1	CL	286	1	402436-C1	DA
					I	117-118/1			CC	870	2	CA	28	1		NU

2. PROPRIETATEA / POSESIA															
Titularul dreptului / posesiei			Data nașterii / CUI	Domiciliu / Sediul	Cota parte	Identificator entitate asociată	Cotă parte teren UI	Mod de dobândire	Act juridic			Obs. privitoare la proprietar			
Nume / Denumire	Inițiala tatălui	Prenume							Tip act	Nr. act / data	Emitent				
COMUNA BILED			4847432	Loc. Biled, UAT. Biled, Jud. Timiș	2878/2949	Teren		Lege	act administrativ	HCL 47/2006 / 01.01.2006	Consiliul Local al Com.Biled				
COMUNA BILED			4847432	Loc. Biled, UAT. Biled, Jud. Timiș		C1-U2	2108/2878	Lege	act administrativ	HCL 47/2006 / 01.01.2006	Consiliul Local al Com.Biled				
SĂLĂȘAN		MIHAELA	22.03.1974	Loc. Biled, Nr.617, UAT. Biled, Jud. Timiș		C1-U1	770/2878	Convenție	act notarial	257 / 08.10.2025	FLOREA AMELIA-CASIA				
NEIDENTIFICAT		NEIDENTIFICAT		Loc. Biled, Nr.346/A, UAT. Biled, Jud. Timiș	71/2949	Teren		Lege	act administrativ	1 / 01.01.2024	-	Proprietar neidentificat.			

3. SARCINI / DEZMEMBRĂMINTE															
Titular			Data nașterii / CUI	Domiciliu / Sediul	Tipul sarcinii sau al dezmembrămintelor dreptului de proprietate	Cota parte	Identificator entitate asociată	Act juridic			Valoare ipotecă	Tip monedă			
Nume / Denumire	Inițiala tatălui	Prenume						Tip act	Nr. act / data	Emitent					
-	-	-	-	-	-	-	-	-	-	-	-	-			

4. NOTĂRI, PROCESE, INTERDICȚII															
Tipul notării						Tip act	Nr. act / data	Emitent	Identificator entitate asociată						
Se noteaza mentiunea de proprietar neidentificat						act normativ	7 / 13.03.1996	PARLAMENTUL ROMANIEI	Teren						

5. OBSERVAȚII															
Imobil împrejmuit / neîmprejmuit				Imobil contestat / necontestat				Alte observații							
Neîmprejmuit															



## REGISTRUL CADASTRAL AL IMOBILELOR

ANEXA Nr. 2

UAT Biled

Zonă cooperativizată (Co)

Sector cadastral nr. 34

## 1. DESCRIEREA IMOBILULUI

DATE TEREN											DATE CONSTRUCȚII					
Identificator teren	Adresă imobil	Număr cadastral	Nr. CF	Suprafața măsurată	Intravilan / extra.(I/E)	Nr. top.	Nr. tarla	Nr. parcelă	Categorie folosință	Suprafață parcelă	Identificator construcție	Cod grupă destinație	Suprafața construită	Nr. niveluri	Nr. CF	Constr. cu acte (DA/NU)
3830	Intravilan, Loc. Biled, Nr.617/a, UAT. Biled, Jud. Timiș		402814	1903	I	117-118/2			CC	550	1	CL	132	1	402814-C1	DA
					I	117-118/2			A	1353	2	CA	32	1		DA
											3	CA	17	1		DA
											4	CA	11	1		DA
											5	CA	18	1		DA

## 2. PROPRIETATEA / POSESIA

Titularul dreptului / posesiei			Data nașterii / CUI	Domiciliu / Sediul	Cota parte	Identificator entitate asociată	Cotă parte teren UI	Mod de dobândire	Act juridic			Obs. privitoare la proprietar
Nume / Denumire	Inițiala tatălui	Prenume							Tip act	Nr. act / data	Emitent	
GAVRUTA		IOSIF		Loc. Biled, UAT. Biled, Jud. Timiș	1880/1903	Teren		Convenție	act notarial	1575/2007 / 01.01.2007	BNP	
GAVRUTA		ANDRONICA		Loc. Biled, UAT. Biled, Jud. Timiș								
GAVRUTA		IOSIF		Loc. Biled, UAT. Biled, Jud. Timiș	1/1	C1		Convenție	act notarial	1575/2007 / 01.01.2007	BNP	
GAVRUTA		ANDRONICA		Loc. Biled, UAT. Biled, Jud. Timiș								
GAVRUTA		IOSIF		Loc. Biled, UAT. Biled, Jud. Timiș	1/1	C2, C3, C4, C5		Construire	act administrativ	7557 / 17.11.2025	Primaria comunei Biled	
GAVRUTA		ANDRONICA		Loc. Biled, UAT. Biled, Jud. Timiș								
NEIDENTIFICAT		NEIDENTIFICAT		Loc. Biled, Nr.346/A, UAT. Biled, Jud. Timiș	23/1903	Teren		Lege	act normativ	7 / 13.03.1996	Parlamentul Romaniei	Proprietar neidentificat.

## 3. SARCINI / DEZMEMBRĂMINTE

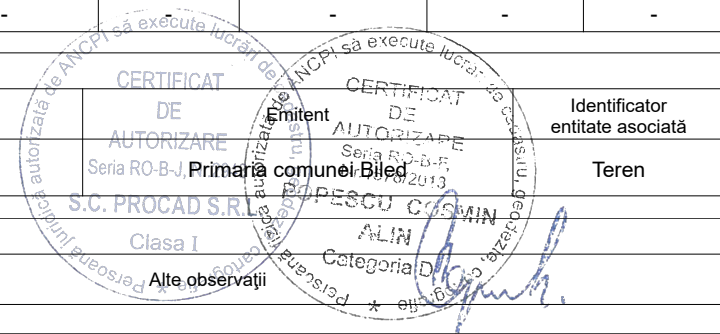
Titular			Data nașterii / CUI	Domiciliu / Sediul	Tipul sarcinii sau al dezmembrămintelor dreptului de proprietate	Cota parte	Identificator entitate asociată	Act juridic			Valoare ipotecă	Tip monedă
Nume / Denumire	Inițiala tatălui	Prenume						Tip act	Nr. act / data	Emitent		
-	-	-	-	-	-	-	-	-	-	-	-	-

## 4. NOTĂRI, PROCESE, INTERDICȚII

Tipul notării	Tip act	Nr. act / data	Identificator entitate asociată
Se noteaza posesia factica asupra suprafetei de 23 mp, in favoarea: - GAVRUTA IOSIF, GAVRUTA ANDRONICA	act administrativ	7556 / 17.11.2025	Teren

## 5. OBSERVAȚII

Imobil împrejmuit / neîmprejmuit	Imobil contestat / necontestat	Alte observații
Neîmprejmuit		



## REGISTRUL CADASTRAL AL IMOBILELOR

ANEXA Nr. 2

UAT Biled

Zonă cooperativizată (Co)

Sector cadastral nr. 34

## 1. DESCRIEREA IMOBILULUI

DATE TEREN											DATE CONSTRUCȚII					
Identificator teren	Adresă imobil	Număr cadastral	Nr. CF	Suprafața măsurată	Intravilan / extra.(I/E)	Nr. top.	Nr. tarla	Nr. parcelă	Categorie folosință	Suprafață parcelă	Identificator construcție	Cod grupă destinație	Suprafața construită	Nr. niveluri	Nr. CF	Constr. cu acte (DA/NU)
3831	Intravilan, Loc. Biled, Nr.542/A, UAT. Biled, Jud. Timiș		400573	1970	I	195/a/2-196/b/1/a, 195/a/2-196/b/1/b			A	990	1	CL	98	1	400573-C1	DA
					I	195/a/2-196/b/1/a			CC	980	2	CL	154	1	400573-C2	DA
											3	CL	84	2	400573-C3	DA
											4	CA	33	1		DA

## 2. PROPRIETATEA / POSESIA

Titularul dreptului / posesiei			Data nașterii / CUI	Domiciliu / Sediul	Cota parte	Identificator entitate asociată	Cotă parte teren UI	Mod de dobândire	Act juridic			Obs. privitoare la proprietar
Nume / Denumire	Inițiala tatălui	Prenume							Tip act	Nr. act / data	Emitent	
GRIGORIU		GHEORGHE		Loc. Biled, UAT. Biled, Jud. Timiș	1/1	C1		Convenție	act notarial	1491 / 01.01.2008	BNP	
GRIGORIU		MONICA RAMONA		Loc. Biled, UAT. Biled, Jud. Timiș								
GRIGORIU		GHEORGHE	05.04.1964	Loc. Biled, Nr.542A, UAT. Biled, Jud. Timiș	1/1	Teren		Constituire	act administrativ	591101/21 TP / 26.06.2025	CJPSDAT TIMIS	
GRIGORIU		MONICA-RAMONA	28.09.1976	Loc. Biled, Nr.542A, UAT. Biled, Jud. Timiș								
GRIGORIU		GHEORGHE		Loc. Biled, UAT. Biled, Jud. Timiș	1/1	C2, C3, C4		Construire	act administrativ	7557 / 17.11.2025	Primaria comunei Biled	
GRIGORIU		MONICA RAMONA		Loc. Biled, UAT. Biled, Jud. Timiș								

## 3. SARCINI / DEZMEMBRĂMINTE


Titular			Data nașterii / CUI	Domiciliu / Sediul	Tipul sarcinii sau al dezmembrămintelor dreptului de proprietate	Cota parte	Identificator entitate asociată	Act juridic			Valoare ipotecă	Tip monedă
Nume / Denumire	Inițiala tatălui	Prenume						Tip act	Nr. act / data	Emitent		
-	-	-	-	-	-	-	-	-	-	-	-	-

## 4. NOTĂRI, PROCESE, INTERDICȚII

Tipul notării	Tip act	Nr. act / data	Identificator entitate asociată
-	-	-	-

## 5. OBSERVAȚII

Imobil împrejmuit / neîmprejmuit	Imobil contestat / necontestat	Alte observații
Împrejmuit		



## REGISTRUL CADASTRAL AL IMOBILELOR

ANEXA Nr. 2

UAT Biled  
Zonă cooperativizată (Co)

Sector cadastral nr.34


1. DESCRIEREA IMOBILULUI																
DATE TEREN											DATE CONSTRUCȚII					
Identificator teren	Adresă imobil	Număr cadastral	Nr. CF	Suprafața măsurată	Intravilan / extra.(I/E)	Nr. top.	Nr. tarla	Nr. parcelă	Categorie folosință	Suprafață parcelă	Identificator construcție	Cod grupă destinație	Suprafața construită	Nr. niveluri	Nr. CF	Constr. cu acte (DA/NU)
3832	Intravilan, Loc. Biled, Nr.542, UAT. Biled, Jud. Timiș		402716	1606	I	195/a/2- 196/b/2			A	731	1	CL	251	1	402716-C1	DA
					I	195/a/2- 196/b/2			CC	875	2	CA	35	1		DA
											3	CA	42	1		DA
											4	CA	20	1		DA
											5	CA	25	1		DA

2. PROPRIETATEA / POSESIA													
Titularul dreptului / posesiei			Data nașterii / CUI	Domiciliu / Sediul	Cota parte	Identificator entitate asociată	Cotă parte teren UI	Mod de dobândire	Act juridic			Obs. privitoare la proprietar	
Nume / Denumire	Inițiala tatălui	Prenume							Tip act	Nr. act / data	Emitent		
STATUL ROMAN			9999999999999	Loc. Biled, UAT. Biled, Jud. Timiș	250/1606	Teren		Lege	act administrativ	0 / 01.01.1988	-		
LAZAR		PETRE		Loc. Biled, UAT. Biled, Jud. Timiș	1/1	C1		Convenție	act notarial	0 / 01.01.1998	BNP		
LAZAR		GICA		Loc. Biled, UAT. Biled, Jud. Timiș									
LAZAR		PETRE		Loc. Biled, UAT. Biled, Jud. Timiș	1/1	C2, C3, C4, C5		Construire	act administrativ	7557 / 17.11.2025	Primaria comunei Biled		
LAZAR		GICA		Loc. Biled, UAT. Biled, Jud. Timiș									
NEIDENTIFICAT		NEIDENTIFICAT		Loc. Biled, Nr.346/A, UAT. Biled, Jud. Timiș	1356/1606	Teren		Lege	act normativ	7 / 13.03.1996	PARLAMENTUL ROMANIEI	Proprietar neidentificat.	

3. SARCINI / DEZMEMBRĂMINTE													
Titular			Data nașterii / CUI	Domiciliu / Sediul	Tipul sarcinii sau al dezmembrămintelor dreptului de proprietate	Cota parte	Identificator entitate asociată	Act juridic			Valoare ipotecă	Tip monedă	
Nume / Denumire	Inițiala tatălui	Prenume						Tip act	Nr. act / data	Emitent			
SC OJCVL TIM SA			2797427	Loc. Biled, UAT. Biled, Jud. Timiș	Ipotecă		Teren, C1	act administrativ	0 / 01.01.1988	-	29860000	LEI	

4. NOTĂRI, PROCESE, INTERDICȚII			
Tipul notării	Tip act	Nr. act / data	Identificator entitate asociată
Se noteaza promisiune de vanzare cumparare in fav. - SIMION MIRCEA, SIMION VIOLETA	act notarial	0 / 01.01.1998	C1

5. OBSERVAȚII	
Imobil împrejmuit / neîmprejmuit	Imobil contestat / necontestat
Împrejmuit	



## REGISTRUL CADASTRAL AL IMOBILELOR

ANEXA Nr. 2

UAT Biled

Zonă cooperativizată (Co)

Sector cadastral nr. 34

1. DESCRIEREA IMOBILULUI																
DATE TEREN											DATE CONSTRUCȚII					
Identificator teren	Adresă imobil	Număr cadastral	Nr. CF	Suprafața măsurată	Intravilan / extra.(I/E)	Nr. top.	Nr. tarla	Nr. parcelă	Categorie folosință	Suprafață parcelă	Identificator construcție	Cod grupă destinație	Suprafața construită	Nr. niveluri	Nr. CF	Constr. cu acte (DA/NU)
3833	Intravilan, Loc. Biled, Nr.528, UAT. Biled, Jud. Timiș		400624	886	I	111-112/a/2/b			CC	886	1	CL	174	1	400624-C1	DA
											2	CA	63	1	400624-C2	DA
											3	CA	27	1		DA
											4	CA	143	1		DA
											5	CA	38	1		DA
											6	CA	22	1		DA

2. PROPRIETATEA / POSESIA															
Titularul dreptului / posesiei			Data nașterii / CUI	Domiciliu / Sediul	Cota parte	Identificator entitate asociată	Cotă parte teren UI	Mod de dobândire	Act juridic			Obs. privitoare la proprietar			
Nume / Denumire	Inițiala tatălui	Prenume							Tip act	Nr. act / data	Emitent				
BRANCU		LIA CRISTINA		Loc. Biled, UAT. Biled, Jud. Timiș	1/2	C1		Convenție	act notarial	591 / 11.05.2011	NP LAZAR CORINA CARMEN				
BRANCU		LIA-CRISTINA	03.02.1986	Loc. Pesac, Nr.661, UAT. Pesac, Jud. Timiș	1/2	C2		Construire	act administrativ	2216 / 04.05.2018	PRIMARIA COMUNEI BILED				
DAN		DORINEL	03.12.1968	Loc. Biled, Nr.615, UAT. Biled, Jud. Timiș	1/2	C1, C2		Convenție	act notarial	219 / 07.08.2024	FLOREA AMELIA-CASIA				
DAN		DIANA-RODICA	14.08.1969	Loc. Pesac, Nr.661, UAT. Pesac, Jud. Timiș											
BRANCU		LIA-CRISTINA	03.02.1986	Loc. Pesac, Nr.661, UAT. Pesac, Jud. Timiș	1/1	Teren		Constituie	act administrativ	591101/10 TP / 06.11.2024	CJPSDAT TIMIS				
BRANCU		ALEXANDRU CRISTIAN	01.08.1987	Loc. Biled, UAT. Biled, Jud. Timiș											
BRANCU		ROMINA-SIMONA	24.12.1991	Loc. Biled, Nr.136, UAT. Biled, Jud. Timiș											
BRANCU		LIA-CRISTINA	03.02.1986	Loc. Pesac, Nr.661, UAT. Pesac, Jud. Timiș	1/1	C3, C4, C5, C6		Construire	act administrativ	7557 / 17.11.2025	Primaria comunei Biled				
BRANCU		ALEXANDRU CRISTIAN	01.08.1987	Loc. Biled, UAT. Biled, Jud. Timiș											
BRANCU		ROMINA-SIMONA	24.12.1991	Loc. Biled, Nr.136, UAT. Biled, Jud. Timiș											
DAN		DORINEL	03.12.1968	Loc. Biled, Nr.615, UAT. Biled, Jud. Timiș											
DAN		DIANA-RODICA	14.08.1969	Loc. Pesac, Nr.661, UAT. Pesac, Jud. Timiș											

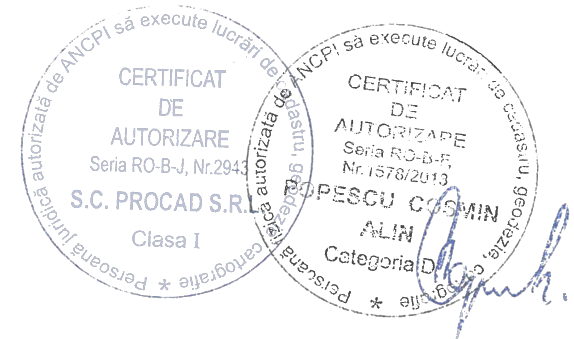
3. SARCINI / DEZMEMBRĂMINTE															
Titular			Data nașterii / CUI	Domiciliu / Sediul	Tipul sarcinii sau al dezmembrămintelor dreptului de proprietate	Cota parte	Identificator entitate asociată	Act juridic			Valoare ipotecă	Tip monedă			
Nume / Denumire	Inițiala tatălui	Prenume						Tip act	Nr. act / data	Emitent					
-	-	-	-	-	-	-	-	-	-	-	-	-			

**4. NOTĂRI, PROCESE, INTERDICȚII**

Tipul notării	Tip act	Nr. act/ data	Emitent	Identificator entitate asociată
-	-	-	-	-

**5. OBSERVAȚII**

Imobil împrejmuit/ neîmprejmuit	Imobil contestat/ necontestat	Alte observații
Împrejmuit		



UAT Biled  
Zonă cooperativizată (Co)

Sector cadastral nr. 34

1. DESCRIEREA IMOBILULUI																
DATE TEREN											DATE CONSTRUCȚII					
Identificator teren	Adresă imobil	Număr cadastral	Nr. CF	Suprafața măsurată	Intravilan / extra.(I/E)	Nr. top.	Nr. tarla	Nr. parcelă	Categorie folosință	Suprafață parcelă	Identificator construcție	Cod grupă destinație	Suprafața construită	Nr. niveluri	Nr. CF	Constr. cu acte (DA/NU)
3834	Intravilan, Loc. Biled, Nr.539, UAT. Biled, Jud. Timiș		406581	1744	I	199/a-200/1			A	1134	1	CL	168	1	406581-C1	DA
					I	199/a-200/1			CC	610	2	CL	40	1	406581-C2	DA
											3	CA	45	1	406581-C3	DA
											4	CA	16	1		DA

2. PROPRIETATEA / POSESIA													
Titularul dreptului / posesiei			Data nașterii / CUI	Domiciliu / Sediu	Cota parte	Identificator entitate asociată	Cotă parte teren UI	Mod de dobândire	Act juridic			Obs. privitoare la proprietar	
Nume / Denumire	Inițiala tatălui	Prenume							Tip act	Nr. act / data	Emitent		
HOCA		NICOLAE		Loc. Biled, UAT. Biled, Jud. Timiș	1/1	Teren, C1		Convenție	act notarial	0 / 09.02.2000	BNP		
HOCA		MARIA		Loc. Biled, UAT. Biled, Jud. Timiș									
HOCA		NICOLAE		Loc. Biled, UAT. Biled, Jud. Timiș	1/1	C2, C3, C4		Construire	act administrativ	7557 / 17.11.2025	Primaria comunei Biled		
HOCA		MARIA		Loc. Biled, UAT. Biled, Jud. Timiș									

3. SARCINI / DEZMEMBRĂMINTE												
Titular			Data nașterii / CUI	Domiciliu / Sediu	Tipul sarcinii sau al dezmembrămintelor dreptului de proprietate	Cota parte	Identificator entitate asociată	Act juridic			Valoare ipotecă	Tip monedă
Nume / Denumire	Inițiala tatălui	Prenume						Tip act	Nr. act / data	Emitent		
-	-	-	-	-	-	-	-	-	-	-	-	-

4. NOTĂRI, PROCESE, INTERDICȚII				
Tipul notării	Tip act	Nr. act / data	Emitent	Identificator entitate asociată
-	-	-	-	-

5. OBSERVAȚII	
Imobil împrejmuit / neîmprejmuit	Imobil contestat / necontestat
Neîmprejmuit	



## REGISTRUL CADASTRAL AL IMOBILELOR

ANEXA Nr. 2

UAT Biled

Zonă cooperativizată (Co)

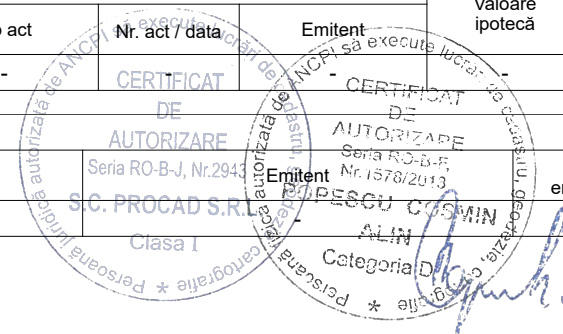
Sector cadastral nr. 34

1. DESCRIEREA IMOBILULUI																
DATE TEREN											DATE CONSTRUCȚII					
Identificator teren	Adresă imobil	Număr cadastral	Nr. CF	Suprafața măsurată	Intravilan / extra.(I/E)	Nr. top.	Nr. tarla	Nr. parcelă	Categorie folosință	Suprafață parcelă	Identificator construcție	Cod grupă destinație	Suprafața construită	Nr. niveluri	Nr. CF	Constr. cu acte (DA/NU)
3835	Intravilan, Loc. Biled, Nr.540, UAT. Biled, Jud. Timiș		404943	2243	I	197-198/b			A	1232	1	CL	234	1	404943-C1	DA
					I	197-198/b			CC	1011	2	CL	139	1	404943-C2	DA
											3	CA	35	1	404943-C3	DA
											4	CA	74	1	404943-C4	DA
											5	CA	17	1	404943-C5	DA
											6	CA	54	1		DA

2. PROPRIETATEA / POSESIA																
Titularul dreptului / posesiei			Data nașterii / CUI	Domiciliu / Sediul	Cota parte	Identificator entitate asociată	Cotă parte teren UI	Mod de dobândire	Act juridic			Obs. privitoare la proprietar				
Nume / Denumire	Inițiala tatălui	Prenume							Tip act	Nr. act / data	Emitent					
PAUL		FLORIAN		Loc. Biled, UAT. Biled, Jud. Timiș	1/1	C1		Convenție	act notarial	0 / 01.01.2021	BNP					
PAUL		MARIA - MARINA	02.03.1968	Loc. Biled, UAT. Biled, Jud. Timiș												
PAUL		FLORIAN		Loc. Biled, UAT. Biled, Jud. Timiș	1425/2248	Teren		Lege	înscris sub semnătura privată	190 / 27.04.2021	NP RUSU CAMELIA-DOMNICA					
PAUL		MARIA - MARINA	02.03.1968	Loc. Biled, UAT. Biled, Jud. Timiș												
COMUNA BILED			4847432	Loc. Biled, Str. PRINCIPALA, Nr.359, UAT. Biled, Jud. Timiș	1/1	Teren		Lege	act administrativ	HOTARARE NR.16 / 28.02.2024	COMUNA BILED					
PAUL		FLORIAN		Loc. Biled, UAT. Biled, Jud. Timiș	1/1	C2, C3, C4, C5, C6		Construire	act administrativ	7557 / 17.11.2025	Primaria comunei Biled					
PAUL		MARIA - MARINA	02.03.1968	Loc. Biled, UAT. Biled, Jud. Timiș												


3. SARCINI / DEZMEMBRĂMINTE																
Titular			Data nașterii / CUI	Domiciliu / Sediul	Tipul sarcinii sau al dezmembrămintelor dreptului de proprietate	Cota parte	Identificator entitate asociată	Act juridic			Valoare ipotecă	Tip monedă				
Nume / Denumire	Inițiala tatălui	Prenume						Tip act	Nr. act / data	Emitent						
-	-	-	-	-	-	-	-	-	-	-	-	-				

4. NOTĂRI, PROCESE, INTERDICȚII																
Tipul notării							Tip act			Nr. act / data			Identificator entitate asociată			
-							-			-			-			



**5. OBSERVAȚII**

Imobil împrejmuit/ neîmprejmuit	Imobil contestat/ necontestat	Alte observații
Neîmprejmuit		



## REGISTRUL CADASTRAL AL IMOBILELOR

ANEXA Nr. 2

UAT Biled

Zonă cooperativizată (Co)

Sector cadastral nr. 34

## 1. DESCRIEREA IMOBILULUI

DATE TEREN											DATE CONSTRUCȚII					
Identificator teren	Adresă imobil	Număr cadastral	Nr. CF	Suprafața măsurată	Intravilan / extra.(I/E)	Nr. top.	Nr. tarla	Nr. parcelă	Categorie folosință	Suprafață parcelă	Identificator construcție	Cod grupă destinație	Suprafața construită	Nr. niveluri	Nr. CF	Constr. cu acte (DA/NU)
3837	Intravilan, Loc. Biled, Nr.538, UAT. Biled, Jud. Timiș		405007	2838	I	199/a-200/2			A	1835	1	CL	120	1	405007-C1	DA
					I	199/a-200/2			CC	1003	2	CL	53	1		DA
											3	CA	18	1		DA

## 2. PROPRIETATEA / POSESIA

Titularul dreptului / posesiei			Data nașterii / CUI	Domiciliu / Sediul	Cota parte	Identificator entitate asociată	Cotă parte teren UI	Mod de dobândire	Act juridic			Obs. privitoare la proprietar
Nume / Denumire	Inițiala tatălui	Prenume							Tip act	Nr. act / data	Emitent	
MUȘA		MARIAN		Loc. Biled, UAT. Biled, Jud. Timiș	2751/2838	Teren		Convenție	act notarial	fn / 14.07.2004	BNP	
MUȘA		CORNELIA		Loc. Biled, UAT. Biled, Jud. Timiș								
MUȘA		MARIAN		Loc. Biled, UAT. Biled, Jud. Timiș	1/1	C1		Convenție	act notarial	fn / 14.07.2004	BNP	
MUȘA		CORNELIA		Loc. Biled, UAT. Biled, Jud. Timiș								
MUȘA		MARIAN		Loc. Biled, UAT. Biled, Jud. Timiș	1/1	C2, C3		Construire	act administrativ	7557 / 17.11.2025	Primăria comunei Biled	
MUȘA		CORNELIA		Loc. Biled, UAT. Biled, Jud. Timiș								
NEIDENTIFICAT		NEIDENTIFICAT		Loc. Biled, Nr.346/A, UAT. Biled, Jud. Timiș	87/2838	Teren		Lege	act normativ	7 / 13.03.1996	Parlamentul Romaniei	Proprietar neidentificat.

## 3. SARCINI / DEZMEMBRĂMINTE

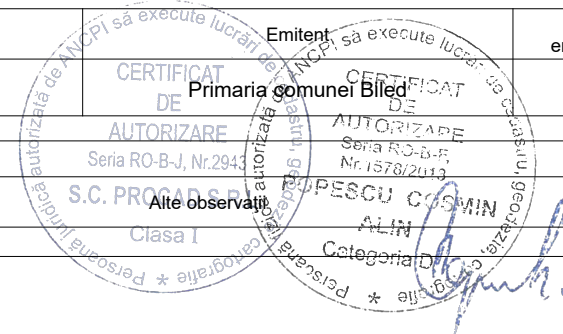
Titular			Data nașterii / CUI	Domiciliu / Sediul	Tipul sarcinii sau al dezmembrămintelor dreptului de proprietate	Cota parte	Identificator entitate asociată	Act juridic			Valoare ipotecă	Tip monedă
Nume / Denumire	Inițiala tatălui	Prenume						Tip act	Nr. act / data	Emitent		
-	-	-	-	-	-	-	-	-	-	-	-	-

## 4. NOTĂRI, PROCESE, INTERDICȚII

Tipul notării	Tip act	Nr. act / data	Emitent	Identificator entitate asociată
Se noteaza posesia factica asupra suprafetei de 87 mp, in favoarea: - MUȘA MARIAN, MUȘA CORNELIA	act administrativ	7556 / 17.11.2025	Primăria comunei Biled	Teren

## 5. OBSERVAȚII

Imobil împrejmuit/ neîmprejmuit	Imobil contestat/ necontestat
Neîmprejmuit	



## REGISTRUL CADASTRAL AL IMOBILELOR

ANEXA Nr. 2

UAT Biled

Zonă cooperativizată (Co)

Sector cadastral nr. 34


1. DESCRIEREA IMOBILULUI																
DATE TEREN											DATE CONSTRUCȚII					
Identificator teren	Adresă imobil	Număr cadastral	Nr. CF	Suprafața măsurată	Intravilan / extra.(I/E)	Nr. top.	Nr. tarla	Nr. parcelă	Categorie folosință	Suprafață parcelă	Identificator construcție	Cod grupă destinație	Suprafața construită	Nr. niveluri	Nr. CF	Constr. cu acte (DA/NU)
3838	Intravilan, Loc. Biled, Nr.541, UAT. Biled, Jud. Timiș		400677	2248	I	197-198/a			A	1426	1	CL	292	1	400677-C1	DA
					I	197-198/a			CC	822	2	CA	24	1		DA
											3	CA	25	1		DA

2. PROPRIETATEA / POSESIA															
Titularul dreptului / posesiei			Data nașterii / CUI	Domiciliu / Sediu	Cota parte	Identificator entitate asociată	Cotă parte teren UI	Mod de dobândire	Act juridic			Obs. privitoare la proprietar			
Nume / Denumire	Inițiala tatălui	Prenume							Tip act	Nr. act / data	Emitent				
MATEESCU		ELENA LIGIA		Loc. Biled, UAT. Biled, Jud. Timiș	1/2	Teren, C1		Sucesiune	act notarial	1131 / 01.01.1999	BNP				
MATEESCU		ELENA- LIGIA	21.05.1966	Loc. Biled, UAT. Biled, Jud. Timiș	1/2	Teren, C1		Convenție	act notarial	contract de donație autentificat sub nr. 1181 / 22.07.2010	NP MICULESCU DANUT DORIN				
MATEESCU		ELENA- LIGIA	21.05.1966	Loc. Biled, UAT. Biled, Jud. Timiș	1/1	C2, C3		Construire	act administrativ	7557 / 17.11.2025	Primaria comunei Biled				

3. SARCINI / DEZMEMBRĂMINTE															
Titular			Data nașterii / CUI	Domiciliu / Sediu	Tipul sarcinii sau al dezmembrămintelor dreptului de proprietate	Cota parte	Identificator entitate asociată	Act juridic			Valoare ipotecă	Tip monedă			
Nume / Denumire	Inițiala tatălui	Prenume						Tip act	Nr. act / data	Emitent					
CHIRTAN		ANA	06.07.1940	Loc. Biled, UAT. Biled, Jud. Timiș	Uzufruct viager	1/2	Teren, C1		act notarial	contract de donație autentificat sub nr. 1181 / 22.07.2010	NP MICULESCU DANUT DORIN				

4. NOTĂRI, PROCESE, INTERDICȚII															
Tipul notării					Tip act	Nr. act / data	Emitent	Identificator entitate asociată							
Interdicție de înstrăinare și grevare asupra cotei de sub B 3 - CHIRTAN ANA					act notarial	contract de donație autentificat sub nr. 1181 / 22.07.2010	NP MICULESCU DANUT DORIN	Teren, C1							

5. OBSERVAȚII															
Imobil împrejmuit / neîmprejmuit								Imobil contestat / necontestat							
Neîmprejmuit															



## REGISTRUL CADASTRAL AL IMOBILELOR

ANEXA Nr. 2

UAT Biled

Zonă cooperativizată (Co)

Sector cadastral nr. 34


1. DESCRIEREA IMOBILULUI																
DATE TEREN											DATE CONSTRUCȚII					
Identificator teren	Adresă imobil	Număr cadastral	Nr. CF	Suprafața măsurată	Intravilan / extra.(I/E)	Nr. top.	Nr. tarla	Nr. parcelă	Categorie folosință	Suprafață parcelă	Identificator construcție	Cod grupă destinație	Suprafața construită	Nr. niveluri	Nr. CF	Constr. cu acte (DA/NU)
3924	Intravilan, Loc. Biled, Nr.622, UAT. Biled, Jud. Timiș		404818	1542	I	111-112/a/1			A	957	1	CL	157	1	404818-C1	DA
					I	111-112/a/1			CC	585						

2. PROPRIETATEA / POSESIA													
Titularul dreptului / posesiei			Data nașterii / CUI	Domiciliu / Sediu	Cota parte	Identificator entitate asociată	Cotă parte teren UI	Mod de dobândire	Act juridic			Obs. privitoare la proprietar	
Nume / Denumire	Inițiala tatălui	Prenume							Tip act	Nr. act / data	Emitent		
BORZA		MIHAI	24.12.1954	Loc. Biled, Nr.523, UAT. Biled, Jud. Timiș	1/2	Teren, C1		Hotărâre Judecătorească	hotărâre judecătorească	799 / 28.04.2022	JUDECATORIA TIMISOARA		
BORZA		MARIAN-FLORIAN	14.02.1986	Loc. Biled, Nr.523, UAT. Biled, Jud. Timiș	1/2	Teren, C1		Convenție	act notarial	311 / 23.04.2024	COCIORVA OCTAVIAN		
BORZA		IASMINA-PAULA		Loc. Biled, UAT. Biled, Jud. Timiș									

3. SARCINI / DEZMEMBRĂMINTE												
Titular			Data nașterii / CUI	Domiciliu / Sediu	Tipul sarcinii sau al dezmembrămintelor dreptului de proprietate	Cota parte	Identificator entitate asociată	Act juridic			Valoare ipotecă	Tip monedă
Nume / Denumire	Inițiala tatălui	Prenume						Tip act	Nr. act / data	Emitent		
-	-	-	-	-	-	-	-	-	-	-	-	-

4. NOTĂRI, PROCESE, INTERDICȚII				
Tipul notării	Tip act	Nr. act/ data	Emitent	Identificator entitate asociată
-	-	-	-	-

5. OBSERVAȚII		
Imobil împrejmuit/ neîmprejmuit	Imobil contestat/ necontestat	Alte observații
Împrejmuit		



## REGISTRUL CADASTRAL AL IMOBILELOR

ANEXA Nr. 2

UAT Biled

Zonă cooperativizată (Co)

Sector cadastral nr. 34

## 1. DESCRIEREA IMOBILULUI

DATE TEREN											DATE CONSTRUCȚII					
Identificator teren	Adresă imobil	Număr cadastral	Nr. CF	Suprafața măsurată	Intravilan / extra.(I/E)	Nr. top.	Nr. tarla	Nr. parcelă	Categorie folosință	Suprafață parcelă	Identificator construcție	Cod grupă destinație	Suprafața construită	Nr. niveluri	Nr. CF	Constr. cu acte (DA/NU)
3925	Intravilan, Loc. Biled, Nr.532, UAT. Biled, Jud. Timiș		400483	1249	I	205/a-206/2/II/2			A	479	1	CL	134	2	400483-C1	DA
					I	205/a-206/2/II/2		CC	770	2	CA	32	1		DA	

## 2. PROPRIETATEA / POSESIA

Titularul dreptului / posesiei			Data nașterii / CUI	Domiciliu / Sediul	Cota parte	Identificator entitate asociată	Cotă parte teren UI	Mod de dobândire	Act juridic			Obs. privitoare la proprietar
Nume / Denumire	Inițiala tatălui	Prenume							Tip act	Nr. act / data	Emitent	
BORICI		CRISTINA		Loc. Biled, UAT. Biled, Jud. Timiș	555/1249	Teren, C1		Convenție	act notarial	0 / 01.01.1957	BNP	
BORICI-ANDREI		CRISTINA		Loc. Biled, UAT. Biled, Jud. Timiș	139/1249	Teren, C1		Succeșiune	act notarial	1131 / 01.01.2006	BNP	
BORICI-ANDREI		MILAN ILIE		Loc. Biled, UAT. Biled, Jud. Timiș	208/1249	Teren, C1		Succeșiune	act notarial	1131 / 01.01.2006	BNP	
BORITSCH-ANDREI		KONSTANTIN		Loc. Biled, UAT. Biled, Jud. Timiș	208/1249	Teren, C1		Succeșiune	act notarial	1131 / 01.01.2006	BNP	
BORICI		CRISTINA		Loc. Biled, UAT. Biled, Jud. Timiș	8/16	C1		Convenție	act notarial	0 / 01.01.1957	BNP	
BORICI-ANDREI		CRISTINA		Loc. Biled, UAT. Biled, Jud. Timiș	2/16	C1		Succeșiune	act notarial	1131 / 01.01.2006	BNP	
BORICI-ANDREI		MILAN ILIE		Loc. Biled, UAT. Biled, Jud. Timiș	3/16	C1		Succeșiune	act notarial	1131 / 01.01.2006	BNP	
BORITSCH-ANDREI		KONSTANTIN		Loc. Biled, UAT. Biled, Jud. Timiș	3/16	C1		Succeșiune	act notarial	1131 / 01.01.2006	BNP	
BORICI		CRISTINA		Loc. Biled, UAT. Biled, Jud. Timiș	1/1	C2		Construire	act administrativ	7557 / 17.11.2025	Primaria comunei Biled	
BORICI-ANDREI		CRISTINA		Loc. Biled, UAT. Biled, Jud. Timiș								
BORICI-ANDREI		MILAN ILIE		Loc. Biled, UAT. Biled, Jud. Timiș								
BORITSCH-ANDREI		KONSTANTIN		Loc. Biled, UAT. Biled, Jud. Timiș								
NEIDENTIFICAT		NEIDENTIFICAT		Loc. Biled, Nr.346/A, UAT. Biled, Jud. Timiș	139/1249	Teren		Lege	act administrativ	1 / 01.01.2024		Proprietar neidentificat.

## 3. SARCINI / DEZMEMBRĂMINTE

Titular			Data nașterii / CUI	Domiciliu / Sediul	Tipul sarcinii sau al dezmembrămintelor dreptului de proprietate	Cota parte	Identificator entitate asociată	Act juridic			Tip monedă
Nume / Denumire	Inițiala tatălui	Prenume						Tip act	Nr. act / data	Emitent	
-	-	-	-	-	-	-	-	-	-	-	-

**4. NOTĂRI, PROCESE, INTERDICȚII**

Tipul notării	Tip act	Nr. act/ data	Emitent	Identificator entitate asociată
Se noteaza mentiunea de proprietar neidentificat	act normativ	7 / 13.03.1996	PARLAMENTUL ROMANIEI	Teren

**5. OBSERVAȚII**

Imobil împrejmuit/ neîmprejmuit	Imobil contestat/ necontestat	Alte observații
Neîmprejmuit		



## REGISTRUL CADASTRAL AL IMOBILELOR

ANEXA Nr. 2

UAT Biled

Zonă cooperativizată (Co)

Sector cadastral nr. 34

## 1. DESCRIEREA IMOBILULUI

DATE TEREN											DATE CONSTRUCȚII					
Identificator teren	Adresă imobil	Număr cadastral	Nr. CF	Suprafața măsurată	Intravilan / extra.(I/E)	Nr. top.	Nr. tarla	Nr. parcelă	Categorie folosință	Suprafață parcelă	Identificator construcție	Cod grupă destinație	Suprafața construită	Nr. niveluri	Nr. CF	Constr. cu acte (DA/NU)
3926	Intravilan, Loc. Biled, Nr.615, UAT. Biled, Jud. Timiș		403124	1650	I	119-120/b/1			A	345	1	CL	286	1	403124-C1	DA
					I	119-120/b/1			CC	1305	2	CA	56	1		DA
											3	CA	214	1		DA

## 2. PROPRIETATEA / POSESIA

Titularul dreptului / posesiei			Data nașterii / CUI	Domiciliu / Sediu	Cota parte	Identificator entitate asociată	Cotă parte teren UI	Mod de dobândire	Act juridic			Obs. privitoare la proprietar
Nume / Denumire	Inițiala tatălui	Prenume							Tip act	Nr. act / data	Emitent	
JURANEK POPOVICI		VIORICA		Loc. Biled, UAT. Biled, Jud. Timiș	1/6	Teren, C1		Convenție	act notarial	0 / 01.01.2007	BNP	
JURANEK POPOVICI		ZELJKO		Loc. Biled, UAT. Biled, Jud. Timiș								
DAN		ALESSIA STEFANIA	19.05.2018	Loc. Biled, UAT. Biled, Jud. Timiș	2/6	Teren, C1		Convenție	act notarial	CONTRACT DE DONATIE AUT.559 / 24.06.2020	Malescu Simona Mariana	
DAN		RĂZVAN-ȘTEFAN	14.11.1995	Loc. Biled, Nr.615, UAT. Biled, Jud. Timiș	3/6	Teren, C1		Convenție	act notarial	contract de întreținere aut.313 / 21.06.2022	SICA SILVIA	
DAN		ALINA-CRISTINA	07.03.1995	Loc. Biled, UAT. Biled, Jud. Timiș								
JURANEK POPOVICI		VIORICA		Loc. Biled, UAT. Biled, Jud. Timiș	1/1	C2, C3		Construire	act administrativ	7557 / 17.11.2025	Primaria comunei Biled	
JURANEK POPOVICI		ZELJKO		Loc. Biled, UAT. Biled, Jud. Timiș								
DAN		RĂZVAN-ȘTEFAN	14.11.1995	Loc. Biled, Nr.615, UAT. Biled, Jud. Timiș								
DAN		ALINA-CRISTINA	07.03.1995	Loc. Biled, UAT. Biled, Jud. Timiș								
DAN		ALESSIA STEFANIA	19.05.2018	Loc. Biled, UAT. Biled, Jud. Timiș								

## 3. SARCINI / DEZMEMBRĂMINTE


Titular			Data nașterii / CUI	Domiciliu / Sediu	Tipul sarcinii sau al dezmembrămintelor dreptului de proprietate	Cota parte	Identificator entitate asociată	Act juridic			Valoare ipotecă	Tip monedă
Nume / Denumire	Inițiala tatălui	Prenume						Tip act	Nr. act / data	Emitent		
JURANEK - POPOVICI		VIORICA	21.09.1947	Loc. Biled, UAT. Biled, Jud. Timiș	Uzufruct viager	3/6	Teren, C1	act notarial	contract de întreținere aut.313 / 21.06.2022	SICA SILVIA		

**4. NOTĂRI, PROCESE, INTERDICȚII**

Tipul notării	Tip act	Nr. act/ data	Emitent	Identificator entitate asociată
Interdicție de înstrăinare și grevare pe o perioadă de 49 de ani, conform art. 627 Cod Civil asupra cotei de sub B6 în fav.: - JURANEK - POPOVICI VIORICA	act notarial	contract de întreținere aut.313 / 21.06.2022	SICA SILVIA	Teren, C1
Ipotecă legală pentru plata rentei în bani corespunzătoare întreținerii neexecutate conf. art. 2386, alin. (4) NCC asupra cotei de sub B6 în fav: - JURANEK - POPOVICI VIORICA				Teren, C1

**5. OBSERVAȚII**

Imobil împrejmuit/ neîmprejmuit	Imobil contestat/ necontestat	Alte observații
Împrejmuit		



## REGISTRUL CADASTRAL AL IMOBILELOR

ANEXA Nr. 2

UAT Biled

Zonă cooperativizată (Co)

Sector cadastral nr. 34

## 1. DESCRIEREA IMOBILULUI

DATE TEREN											DATE CONSTRUCȚII					
Identificator teren	Adresă imobil	Număr cadastral	Nr. CF	Suprafața măsurată	Intravilan / extra.(I/E)	Nr. top.	Nr. tarla	Nr. parcelă	Categorie folosință	Suprafață parcelă	Identificator construcție	Cod grupă destinație	Suprafața construită	Nr. niveluri	Nr. CF	Constr. cu acte (DA/NU)
3927	Intravilan, Loc. Biled, Nr.614/b, UAT. Biled, Jud. Timiș		403183	585	I	121-122/a/3			CC	585	1	CL	157	1	403183-C1	DA
											2	CA	40	1		DA

## 2. PROPRIETATEA / POSESIA

Titularul dreptului / posesiei			Data nașterii / CUI	Domiciliu / Sediul	Cota parte	Identificator entitate asociată	Cotă parte teren UI	Mod de dobândire	Act juridic			Obs. privitoare la proprietar
Nume / Denumire	Inițiala tatălui	Prenume							Tip act	Nr. act / data	Emitent	
HODOROGEA		GHEORGHE		Loc. Biled, UAT. Biled, Jud. Timiș	1/1	C1		Convenție	act notarial	fn / 20.03.1986	BNP	
HODOROGEA		PARASCHIVA		Loc. Biled, UAT. Biled, Jud. Timiș								
HODOROGEA		GHEORGHE	22.05.1965	Loc. Biled, Nr.614B, UAT. Biled, Jud. Timiș	572/585	Teren		Lege	act administrativ	Ordin nr.94 / 05.03.2018	PREFECT TIMIS	
HODOROGEA		PARASCHIVA	16.01.1965	Loc. Biled, Nr.614B, UAT. Biled, Jud. Timiș								
HODOROGEA		GHEORGHE		Loc. Biled, UAT. Biled, Jud. Timiș	1/1	C2		Construire	act administrativ	7557 / 17.11.2025	Primaria comunei Biled	
HODOROGEA		PARASCHIVA		Loc. Biled, UAT. Biled, Jud. Timiș								
NEIDENTIFICAT		NEIDENTIFICAT		Loc. Biled, Nr.346/A, UAT. Biled, Jud. Timiș	13/585	Teren		Lege	act normativ	7 / 13.03.1996	Parlamentul Romaniei	Proprietar neidentificat.

## 3. SARCINI / DEZMEMBRĂMINTE

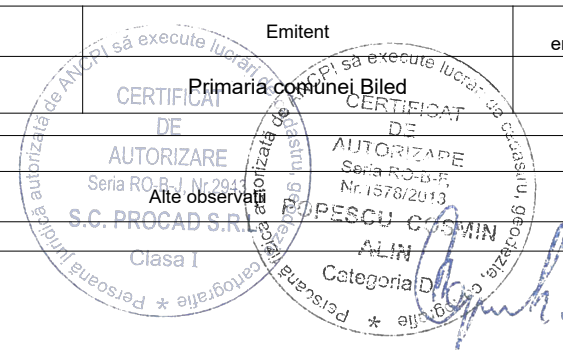
Titular			Data nașterii / CUI	Domiciliu / Sediul	Tipul sarcinii sau al dezmembrămintelor dreptului de proprietate	Cota parte	Identificator entitate asociată	Act juridic			Valoare ipotecă	Tip monedă
Nume / Denumire	Inițiala tatălui	Prenume						Tip act	Nr. act / data	Emitent		
-	-	-	-	-	-	-	-	-	-	-	-	-

## 4. NOTĂRI, PROCESE, INTERDICȚII

Tipul notării	Tip act	Nr. act / data	Emitent	Identificator entitate asociată
Se noteaza posesia faptica asupra suprafetei de 13 mp, in favoarea: - HODOROGEA GHEORGHE, HODOROGEA PARASCHIVA	act administrativ	7556 / 17.11.2025	Primaria comunei Biled	Teren

## 5. OBSERVAȚII

Imobil împrejmuit / neîmprejmuit	Imobil contestat / necontestat
Neîmprejmuit	



## REGISTRUL CADASTRAL AL IMOBILELOR

ANEXA Nr. 2

UAT Biled

Zonă cooperativizată (Co)

Sector cadastral nr. 34


1. DESCRIEREA IMOBILULUI																
DATE TEREN											DATE CONSTRUCȚII					
Identificator teren	Adresă imobil	Număr cadastral	Nr. CF	Suprafața măsurată	Intravilan / extra.(I/E)	Nr. top.	Nr. tarla	Nr. parcelă	Categorie folosință	Suprafață parcelă	Identificator construcție	Cod grupă destinație	Suprafața construită	Nr. niveluri	Nr. CF	Constr. cu acte (DA/NU)
3928	Intravilan, Loc. Biled, Nr.614/c, UAT. Biled, Jud. Timiș		406762	540	I	121-122/b/1			CC	540	1	CL	88	1	406762-C1	DA
									2	CA	11	1	406762-C2	DA		

2. PROPRIETATEA / POSESIA													
Titularul dreptului / posesiei			Data nașterii / CUI	Domiciliu / Sediu	Cota parte	Identificator entitate asociată	Cotă parte teren UI	Mod de dobândire	Act juridic			Obs. privitoare la proprietar	
Nume / Denumire	Inițiala tatălui	Prenume							Tip act	Nr. act / data	Emitent		
GHELTOFAN		ELISABETA		Loc. Biled, UAT. Biled, Jud. Timiș	1/2	Teren, C1		Sucesiune	act notarial	2281 / 14.08.2003	BNP		
GHELTOFAN		ELISABETA		Loc. Biled, UAT. Biled, Jud. Timiș	1/2	Teren, C1		Sucesiune	act notarial	2281 / 14.08.2003	BNP		
GHELTOFAN		IOAN		Loc. Biled, UAT. Biled, Jud. Timiș									
GHELTOFAN		ELISABETA	03.10.1958	Loc. Timișoara, Str. FRUCTELOR, Nr.13, Sc. A, Et.4, Ap.20, UAT. Timișoara, Jud. Timiș	1/1	C2		Construire	act administrativ	3853 / 04.06.2025	Primaria Comunei Biled		
GHELTOFAN		IOAN	01.09.1949	Loc. Timișoara, Str. FRUCTELOR, Nr.13, Sc. A, Et.4, Ap.20, UAT. Timișoara, Jud. Timiș									

3. SARCINI / DEZMEMBRĂMINTE												
Titular			Data nașterii / CUI	Domiciliu / Sediu	Tipul sarcinii sau al dezmembrămintelor dreptului de proprietate	Cota parte	Identificator entitate asociată	Act juridic			Valoare ipotecă	Tip monedă
Nume / Denumire	Inițiala tatălui	Prenume						Tip act	Nr. act / data	Emitent		
-	-	-	-	-	-	-	-	-	-	-	-	-

4. NOTĂRI, PROCESE, INTERDICȚII				
Tipul notării	Tip act	Nr. act / data	Emitent	Identificator entitate asociată
-	-	-	-	-

5. OBSERVAȚII	
Imobil împrejmuit / neîmprejmuit	Imobil contestat / necontestat
Neîmprejmuit	



## REGISTRUL CADASTRAL AL IMOBILELOR

ANEXA Nr. 2

UAT Biled

Zonă cooperativizată (Co)

Sector cadastral nr. 34


1. DESCRIEREA IMOBILULUI																
DATE TEREN											DATE CONSTRUCȚII					
Identificator teren	Adresă imobil	Număr cadastral	Nr. CF	Suprafața măsurată	Intravilan / extra.(I/E)	Nr. top.	Nr. tarla	Nr. parcelă	Categorie folosință	Suprafață parcelă	Identificator construcție	Cod grupă destinație	Suprafața construită	Nr. niveluri	Nr. CF	Constr. cu acte (DA/NU)
3929	Intravilan, Loc. Biled, Nr.543, UAT. Biled, Jud. Timiș		402071	1148	I	195/a/1- 196/a			A	249	1	CL	236	1	402071-C1	DA
					I	195/a/1- 196/a			CC	899	2	CL	60	1		DA

2. PROPRIETATEA / POSESIA															
Titularul dreptului / posesiei			Data nașterii / CUI	Domiciliu / Sediul	Cota parte	Identificator entitate asociată	Cotă parte teren UI	Mod de dobândire	Act juridic			Obs. privitoare la proprietar			
Nume / Denumire	Inițiala tatălui	Prenume							Tip act	Nr. act / data	Emitent				
COMUNA BILED			4847432	Loc. Biled, UAT. Biled, Jud. Timiș	1131/1148	Teren		Constituire	act administrativ	HCL 13/2006 / 01.01.2008	Primaria Comunei Biled				
COMUNA BILED			4847432	Loc. Biled, UAT. Biled, Jud. Timiș	1/1	C1		Constituire	act administrativ	HCL 13/2006 / 01.01.2008	Primaria Comunei Biled				
COMUNA BILED			4847432	Loc. Biled, UAT. Biled, Jud. Timiș	1/1	C2		Construire	act administrativ	7557 / 17.11.2025	Primaria comunei Biled				
NEIDENTIFICAT		NEIDENTIFICAT		Loc. Biled, Nr.346/A, UAT. Biled, Jud. Timiș	17/1148	Teren		Lege	act administrativ	1 / 01.01.2024	-	Proprietar neidentificat.			

3. SARCINI / DEZMEMBRĂMINTE															
Titular			Data nașterii / CUI	Domiciliu / Sediul	Tipul sarcinii sau al dezmembrămintelor dreptului de proprietate	Cota parte	Identificator entitate asociată	Act juridic			Valoare ipotecă	Tip monedă			
Nume / Denumire	Inițiala tatălui	Prenume						Tip act	Nr. act / data	Emitent					
-	-	-	-	-	-	-	-	-	-	-	-	-			

4. NOTĂRI, PROCESE, INTERDICȚII															
Tipul notării						Tip act	Nr. act / data	Emitent	Identificator entitate asociată						
Se noteaza mentiunea de proprietar neidentificat						act normativ	7 / 13.03.1996	Parlamentul Romaniei	Teren						

5. OBSERVAȚII															
Imobil împrejmuit / neîmprejmuit				Imobil contestat / necontestat				Alte observații							
Neîmprejmuit															



UAT Biled

Zonă cooperativizată (Co)

Sector cadastral nr. 34


1. DESCRIEREA IMOBILULUI																
DATE TEREN											DATE CONSTRUCȚII					
Identificator teren	Adresă imobil	Număr cadastral	Nr. CF	Suprafața măsurată	Intravilan / extra.(I/E)	Nr. top.	Nr. tarla	Nr. parcelă	Categorie folosință	Suprafață parcelă	Identificator construcție	Cod grupă destinație	Suprafața construită	Nr. niveluri	Nr. CF	Constr. cu acte (DA/NU)
4047	Intravilan, Loc. Biled, Nr.530, UAT. Biled, Jud. Timiș		400072	311	I	205/2/I			CC	311	1	CL	156	1	400072-C1	DA

2. PROPRIETATEA / POSESIA													
Titularul dreptului / posesiei			Data nașterii / CUI	Domiciliu / Sediu	Cota parte	Identificator entitate asociată	Cotă parte teren UI	Mod de dobândire	Act juridic			Obs. privitoare la proprietar	
Nume / Denumire	Inițiala tatălui	Prenume							Tip act	Nr. act / data	Emitent		
PREISACH		WILHELM	19.08.1962	Loc. Biled, Nr.530, UAT. Biled, Jud. Timiș	1/1	Teren, C1		Succesiune	act notarial	10 / 14.03.2022	CRISTE SAFTA		

3. SARCINI / DEZMEMBRĂMINTE												
Titular			Data nașterii / CUI	Domiciliu / Sediu	Tipul sarcinii sau al dezmembrămintelor dreptului de proprietate	Cota parte	Identificator entitate asociată	Act juridic			Valoare ipotecă	Tip monedă
Nume / Denumire	Inițiala tatălui	Prenume						Tip act	Nr. act / data	Emitent		
-	-	-	-	-	-	-	-	-	-	-	-	-

4. NOTĂRI, PROCESE, INTERDICȚII				
Tipul notării	Tip act	Nr. act / data	Emitent	Identificator entitate asociată
-	-	-	-	-

5. OBSERVAȚII		
Imobil împrejmuit / neîmprejmuit	Imobil contestat / necontestat	Alte observații
Neîmprejmuit		



UAT Biled  
Zonă cooperativizată (Co)

Sector cadastral nr. 34

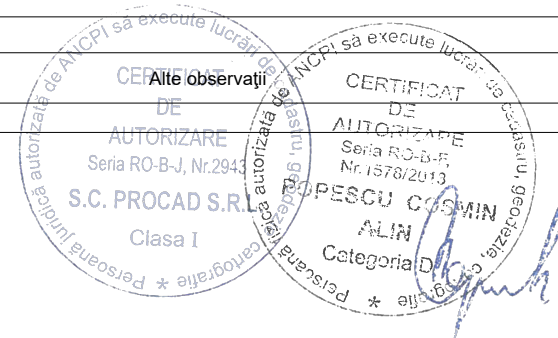
1. DESCRIEREA IMOBILULUI																
DATE TEREN											DATE CONSTRUCȚII					
Identificator teren	Adresă imobil	Număr cadastral	Nr. CF	Suprafața măsurată	Intravilan / extra.(I/E)	Nr. top.	Nr. tarla	Nr. parcelă	Categorie folosință	Suprafață parcelă	Identificator construcție	Cod grupă destinație	Suprafața construită	Nr. niveluri	Nr. CF	Constr. cu acte (DA/NU)
4048	Intravilan, Loc. Biled, Nr.530/A, UAT. Biled, Jud. Timiș		407250	540	I	205/2/I, 205/a-206/1			CC	319						
					I	205/2/I, 205/a-206/1		A	221							

2. PROPRIETATEA / POSESIA															
Titularul dreptului / posesiei			Data nașterii / CUI	Domiciliu / Sediul	Cota parte	Identificator entitate asociată	Cotă parte teren UI	Mod de dobândire	Act juridic			Obs. privitoare la proprietar			
Nume / Denumire	Inițiala tatălui	Prenume							Tip act	Nr. act / data	Emitent				
PREISACH		ROBERT-AURELIAN	16.05.1990	Loc. Mosnița Noua, Str. CERBULUI, UAT. Moșnița Nouă, Jud. Timiș	511/540	Teren	Convenție	act notarial	1119 / 19.08.2024	CUC MARIA-COSMINA					
PREISACH		LOREDANA-MIHAELA	17.05.1990	Loc. Timișoara, Str. MARTIR MARIUS NEMTOC, Nr.4, Et.3, Ap.39, UAT. Timișoara, Jud. Timiș											
NEIDENTIFICAT		NEIDENTIFICAT		Loc. Biled, Nr.346/A, UAT. Biled, Jud. Timiș	29/540	Teren	Lege	act normativ	7 / 13.03.1996	Parlamentul Romaniei	Proprietar neidentificat.				

3. SARCINI / DEZMEMBRĂMINTE															
Titular			Data nașterii / CUI	Domiciliu / Sediul	Tipul sarcinii sau al dezmembrămintelor dreptului de proprietate	Cota parte	Identificator entitate asociată	Act juridic			Valoare ipotecă	Tip monedă			
Nume / Denumire	Inițiala tatălui	Prenume						Tip act	Nr. act / data	Emitent					
-	-	-	-	-	-	-	-	-	-	-	-	-			

4. NOTĂRI, PROCESE, INTERDICȚII															
Tipul notării						Tip act	Nr. act / data	Emitent	Identificator entitate asociată						
Se noteaza posesia factica asupra suprafetei de 29 mp, in favoarea: - PREISACH ROBERT-AURELIAN, PREISACH LOREDANA-MIHAELA						act administrativ	7556 / 17.11.2025	Primaria comunei Biled	Teren						

5. OBSERVAȚII															
Imobil împrejmuit / neîmprejmuit				Imobil contestat / necontestat				Alte observații							
Neîmprejmuit															



## REGISTRUL CADASTRAL AL IMOBILELOR

ANEXA Nr. 2

UAT Biled

Zonă cooperativizată (Co)

Sector cadastral nr. 34


1. DESCRIEREA IMOBILULUI																
DATE TEREN											DATE CONSTRUCȚII					
Identificator teren	Adresă imobil	Număr cadastral	Nr. CF	Suprafața măsurată	Intravilan / extra.(I/E)	Nr. top.	Nr. tarla	Nr. parcelă	Categorie folosință	Suprafață parcelă	Identificator construcție	Cod grupă destinație	Suprafața construită	Nr. niveluri	Nr. CF	Constr. cu acte (DA/NU)
4049	Intravilan, Loc. Biled, Nr.529, UAT. Biled, Jud. Timiș		400062	717	I	111-112/b			CC	717	1	CL	185	1	400062-C1	DA
									2	CA	41	1		DA		
									3	CA	75	1		DA		

2. PROPRIETATEA / POSESIA																
Titularul dreptului / posesiei			Data nașterii / CUI	Domiciliu / Sediul	Cota parte	Identificator entitate asociată	Cotă parte teren UI	Mod de dobândire	Act juridic			Obs. privitoare la proprietar				
Nume / Denumire	Inițiala tatălui	Prenume							Tip act	Nr. act / data	Emitent					
BRANCU		ALEXANDRU-CRISTIAN	01.08.1987	Loc. Pesac, Nr.661, UAT. Pesac, Jud. Timiș	1/1	Teren, C1	Convenție	act notarial	24 / 17.02.2021	FLOREA AMELIA-CASIA						
BRANCU		ROMINA-SIMONA	24.12.1991	Loc. Biled, Nr.136, UAT. Biled, Jud. Timiș												
BRANCU		ALEXANDRU-CRISTIAN	01.08.1987	Loc. Pesac, Nr.661, UAT. Pesac, Jud. Timiș	1/1	C2, C3	Construire	act administrativ	7557 / 17.11.2025	Primaria comunei Biled						
BRANCU		ROMINA-SIMONA	24.12.1991	Loc. Biled, Nr.136, UAT. Biled, Jud. Timiș												

3. SARCINI / DEZMEMBRĂMINTE												
Titular			Data nașterii / CUI	Domiciliu / Sediul	Tipul sarcinii sau al dezmembrămintelor dreptului de proprietate	Cota parte	Identificator entitate asociată	Act juridic			Valoare ipotecă	Tip monedă
Nume / Denumire	Inițiala tatălui	Prenume						Tip act	Nr. act / data	Emitent		
DAN		DIANA-RODICA	14.08.1969	Loc. Pesac, Nr.661, UAT. Pesac, Jud. Timiș	Uzufruct viager	1/1	Teren, C1	act notarial	24 / 17.02.2021	FLOREA AMELIA-CASIA		

4. NOTĂRI, PROCESE, INTERDICȚII				
Tipul notării	Tip act	Nr. act / data	Emitent	Identificator entitate asociată
-	-	-	-	-

5. OBSERVAȚII	
Imobil împrejmuit / neîmprejmuit	Imobil contestat / necontestat
Împrejmuit	



## REGISTRUL CADASTRAL AL IMOBILELOR

ANEXA Nr. 2

UAT Biled

Zonă cooperativizată (Co)

Sector cadastral nr. 34

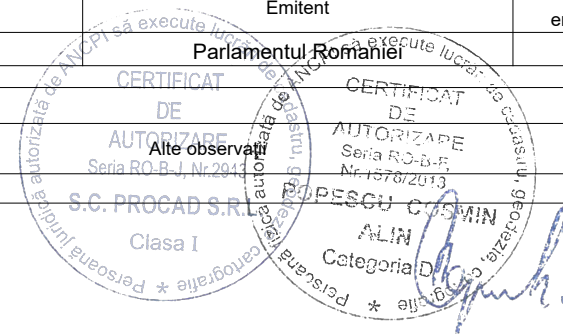
1. DESCRIEREA IMOBILULUI																
DATE TEREN											DATE CONSTRUCȚII					
Identificator teren	Adresă imobil	Număr cadastral	Nr. CF	Suprafața măsurată	Intravilan / extra.(I/E)	Nr. top.	Nr. tarla	Nr. parcelă	Categorie folosință	Suprafață parcelă	Identificator construcție	Cod grupă destinație	Suprafața construită	Nr. niveluri	Nr. CF	Constr. cu acte (DA/NU)
4050	Intravilan, Loc. Biled, Nr.531, UAT. Biled, Jud. Timiș		401496	675	I	205/a-206/2/II/1			CC	675	1	CL	197	1	401496-C1	DA
											2	CA	28	1		DA
											3	CA	20	1		DA

2. PROPRIETATEA / POSESIA													
Titularul dreptului / posesiei			Data nașterii / CUI	Domiciliu / Sediul	Cota parte	Identificator entitate asociată	Cotă parte teren UI	Mod de dobândire	Act juridic			Obs. privitoare la proprietar	
Nume / Denumire	Inițiala tatălui	Prenume							Tip act	Nr. act / data	Emitent		
STATUL ROMAN			999999999999999	Loc. Biled, UAT. Biled, Jud. Timiș	250/675	Teren		Lege	act administrativ	0 / 01.01.1989	-		
IACOMI		NICOLETA MARIA		Loc. Biled, UAT. Biled, Jud. Timiș	1/1	C1		Convenție	act notarial	0 / 01.01.2006	BNP		
IACOMI		FLORIN		Loc. Biled, UAT. Biled, Jud. Timiș									
IACOMI		NICOLETA MARIA		Loc. Biled, UAT. Biled, Jud. Timiș	1/1	C2, C3		Construire	act administrativ	7557 / 17.11.2025	Primaria comunei Biled		
IACOMI		FLORIN		Loc. Biled, UAT. Biled, Jud. Timiș									
NEIDENTIFICAT		NEIDENTIFICAT		Loc. Biled, Nr.346/A, UAT. Biled, Jud. Timiș	425/675	Teren		Lege	act administrativ	1 / 01.01.2024	-	Proprietar neidentificat.	

3. SARCINI / DEZMEMBRĂMINTE												
Titular			Data nașterii / CUI	Domiciliu / Sediul	Tipul sarcinii sau al dezmembrămintelor dreptului de proprietate	Cota parte	Identificator entitate asociată	Act juridic			Valoare ipotecă	Tip monedă
Nume / Denumire	Inițiala tatălui	Prenume						Tip act	Nr. act / data	Emitent		
-	-	-	-	-	-	-	-	-	-	-	-	-

4. NOTĂRI, PROCESE, INTERDICȚII				
Tipul notării	Tip act	Nr. act / data	Emitent	Identificator entitate asociată
Se noteaza mentiunea de proprietar neidentificat	act normativ	7 / 13.03.1996	Parlamentul României	Teren

5. OBSERVAȚII	
Imobil împrejmuit / neîmprejmuit	Imobil contestat / necontestat
Neîmprejmuit	



UAT Biled  
Zonă cooperativizată (Co)

Sector cadastral nr. 34


1. DESCRIEREA IMOBILULUI																		
DATE TEREN											DATE CONSTRUCȚII							
Identificator teren	Adresă imobil	Număr cadastral	Nr. CF	Suprafața măsurată	Intravilan / extra.(I/E)	Nr. top.	Nr. tarla	Nr. parcelă	Categorie folosință	Suprafață parcelă	Identificator construcție	Cod grupă destinație	Suprafața construită	Nr. niveluri	Nr. CF	Constr. cu acte (DA/NU)		
4051	Intravilan, Loc. Biled, Nr.614/a, UAT. Biled, Jud. Timiș		2194 - Biled	566	I	121-122/a/2			CC	566	1	CL	114	1	403183-C1	DA		
											2	CA	53	1		NU		
													3	CA	41	1		DA
													4	CA	16	1		DA
													5	CA	16	1		DA

2. PROPRIETATEA / POSESIA													
Titularul dreptului / posesiei			Data nașterii / CUI	Domiciliu / Sediul	Cota parte	Identificator entitate asociată	Cotă parte teren UI	Mod de dobândire	Act juridic			Obs. privitoare la proprietar	
Nume / Denumire	Inițiala tatălui	Prenume							Tip act	Nr. act / data	Emitent		
NEUMAN		MAGDALENA		Loc. Biled, Nr.614/a, UAT. Biled, Jud. Timiș	1/1	Teren, C1		Sucesiune	act notarial	0 / 01.01.1990	-		
					1/1	C3, C4, C5		Construire	act administrativ	7557 / 17.11.2025	Primaria comunei Biled		

3. SARCINI / DEZMEMBRĂMINTE												
Titular			Data nașterii / CUI	Domiciliu / Sediul	Tipul sarcinii sau al dezmembrămintelor dreptului de proprietate	Cota parte	Identificator entitate asociată	Act juridic			Valoare ipotecă	Tip monedă
Nume / Denumire	Inițiala tatălui	Prenume						Tip act	Nr. act / data	Emitent		
-	-	-	-	-	-	-	-	-	-	-	-	-

4. NOTĂRI, PROCESE, INTERDICȚII				
Tipul notării	Tip act	Nr. act / data	Emitent	Identificator entitate asociată
-	-	-	-	-

5. OBSERVAȚII		
Imobil împrejmuit / neîmprejmuit	Imobil contestat / necontestat	Alte observații
Neîmprejmuit		



## REGISTRUL CADASTRAL AL IMOBILELOR

ANEXA Nr. 2

UAT Biled  
Zonă cooperativizată (Co)

Sector cadastral nr. 34


1. DESCRIEREA IMOBILULUI																
DATE TEREN											DATE CONSTRUCȚII					
Identificator teren	Adresă imobil	Număr cadastral	Nr. CF	Suprafața măsurată	Intravilan / extra.(I/E)	Nr. top.	Nr. tarla	Nr. parcelă	Categorie folosință	Suprafață parcelă	Identificator construcție	Cod grupă destinație	Suprafața construită	Nr. niveluri	Nr. CF	Constr. cu acte (DA/NU)
4052	Intravilan, Loc. Biled, Nr.614, UAT. Biled, Jud. Timiș		400663	1179	I	121-122/a/1			CC	1179	1	CL	75	1		DA
											2	CL	123	2	400663-C1	DA

2. PROPRIETATEA / POSESIA															
Titularul dreptului / posesiei			Data nașterii / CUI	Domiciliu / Sediul	Cota parte	Identificator entitate asociată	Cotă parte teren UI	Mod de dobândire	Act juridic			Obs. privitoare la proprietar			
Nume / Denumire	Inițiala tatălui	Prenume							Tip act	Nr. act / data	Emitent				
CURUGIU		ANGELA-CORINA	18.04.1990	Loc. Biled, Nr.614, UAT. Biled, Jud. Timiș	1/1	Teren, C1	Convenție	act notarial	270 / 18.04.2019	SICA SILVIA					
CURUGIU		LUCIAN	26.07.1985	Loc. Timisoara, Str. MARTIR IOAN STANCIU, Nr.2, Bl.F1, Sc.B, Et.4, Ap.16, UAT. Timișoara, Jud. Timiș											
CURUGIU		ANGELA CORINA	18.04.1990		1/1	C2	Construire	act administrativ	EDIFICARE nr.5657 / 11.08.2025	PRIMARIA BILED					
CURUGIU		LUCIAN	26.07.1985	Loc. Timisoara, Str. MARTIR IOAN STANCIU, Nr.2, Bl.F1, Sc.B, Et.4, Ap.16, UAT. Timișoara, Jud. Timiș											

3. SARCINI / DEZMEMBRĂMINTE															
Titular			Data nașterii / CUI	Domiciliu / Sediul	Tipul sarcinii sau al dezmembrămintelor dreptului de proprietate	Cota parte	Identificator entitate asociată	Act juridic			Valoare ipotecă	Tip monedă			
Nume / Denumire	Inițiala tatălui	Prenume						Tip act	Nr. act / data	Emitent					
MOȚ		FLORIN	15.05.1970	Loc. Biled, Nr.614, UAT. Biled, Jud. Timiș	Uzufruct viager	1/1	Teren, C1	act notarial	270 / 18.04.2019	SICA SILVIA					
MOȚ		SOFIA	09.06.1972	Loc. Biled, Nr.614, UAT. Biled, Jud. Timiș											

4. NOTĂRI, PROCESE, INTERDICȚII															
Tipul notării						Tip act		Nr. act / data		Emitent		Identificator entitate asociată			
-						-		-		-		-			

5. OBSERVAȚII															
Imobil împrejmuit / neîmprejmuit				Imobil contestat / necontestat				Alte observații							
Neîmprejmuit															



UAT Biled

Zonă cooperativizată (Co)

Sector cadastral nr. 34


1. DESCRIEREA IMOBILULUI																
DATE TEREN											DATE CONSTRUCȚII					
Identificator teren	Adresă imobil	Număr cadastral	Nr. CF	Suprafața măsurată	Intravilan / extra.(I/E)	Nr. top.	Nr. tarla	Nr. parcelă	Categorie folosință	Suprafață parcelă	Identificator construcție	Cod grupă destinație	Suprafața construită	Nr. niveluri	Nr. CF	Constr. cu acte (DA/NU)
4054	Intravilan, Loc. Biled, UAT. Biled, Jud. Timiș	119-120/b/2	402405	593	I	119-120/b/2			A	593						

2. PROPRIETATEA / POSESIA													
Titularul dreptului / posesiei			Data nașterii / CUI	Domiciliu / Sediul	Cota parte	Identificator entitate asociată	Cotă parte teren UI	Mod de dobândire	Act juridic			Obs. privitoare la proprietar	
Nume / Denumire	Inițiala tatălui	Prenume							Tip act	Nr. act / data	Emitent		
STATUL ROMAN			9999999999999	Loc. Biled, UAT. Biled, Jud. Timiș	1/1	Teren		Lege	act administrativ	0 / 01.01.1985	-		

3. SARCINI / DEZMEMBRĂMINTE													
Titular			Data nașterii / CUI	Domiciliu / Sediul	Tipul sarcinii sau al dezmembrămintelor dreptului de proprietate	Cota parte	Identificator entitate asociată	Act juridic			Valoare ipotecă	Tip monedă	
Nume / Denumire	Inițiala tatălui	Prenume						Tip act	Nr. act / data	Emitent			
-	-	-	-	-	-	-	-	-	-	-	-	-	

4. NOTĂRI, PROCESE, INTERDICȚII				
Tipul notării	Tip act	Nr. act / data	Emitent	Identificator entitate asociată
-	-	-	-	-

5. OBSERVAȚII		
Imobil împrejmuit / neîmprejmuit	Imobil contestat / necontestat	Alte observații
Neîmprejmuit		



## REGISTRUL CADASTRAL AL IMOBILELOR

ANEXA Nr. 2

UAT Biled

Zonă cooperativizată (Co)

Sector cadastral nr. 34

1. DESCRIEREA IMOBILULUI																
DATE TEREN											DATE CONSTRUCȚII					
Identificator teren	Adresă imobil	Număr cadastral	Nr. CF	Suprafața măsurată	Intravilan / extra.(I/E)	Nr. top.	Nr. tarla	Nr. parcelă	Categorie folosință	Suprafață parcelă	Identificator construcție	Cod grupă destinație	Suprafața construită	Nr. niveluri	Nr. CF	Constr. cu acte (DA/NU)
4055	Intravilan, Loc. Biled, Nr.544, UAT. Biled, Jud. Timiș		401582	1822	I	121-122/b/2			A	963	1	CL	248	1	401582-C1	DA
					I	121-122/b/2			CC	859	2	CA	74	1		DA

2. PROPRIETATEA / POSESIA													
Titularul dreptului / posesiei			Data nașterii / CUI	Domiciliu / Sediul	Cota parte	Identificator entitate asociată	Cotă parte teren UI	Mod de dobândire	Act juridic			Obs. privitoare la proprietar	
Nume / Denumire	Inițiala tatălui	Prenume							Tip act	Nr. act / data	Emitent		
STATUL ROMAN			999999999999999999	Loc. Biled, UAT. Biled, Jud. Timiș	1/1	Teren		Lege	act normativ	223/1974 / 01.01.1974	PARLAMENTUL ROMANIEI		
MIHAILA		NICOLAE		Loc. Biled, UAT. Biled, Jud. Timiș	1/1	C1		Convenție	act notarial	1204 / 01.01.1997	BNP		
MIHAILA		SILVIA		Loc. Biled, UAT. Biled, Jud. Timiș									
MIHAILA		NICOLAE		Loc. Biled, UAT. Biled, Jud. Timiș	1/1	C2		Construire	act administrativ	7557 / 17.11.2025	Primaria comunei Biled		
MIHAILA		SILVIA		Loc. Biled, UAT. Biled, Jud. Timiș									

3. SARCINI / DEZMEMBRĂMINTE												
Titular			Data nașterii / CUI	Domiciliu / Sediul	Tipul sarcinii sau al dezmembrămintelor dreptului de proprietate	Cota parte	Identificator entitate asociată	Act juridic			Valoare ipotecă	Tip monedă
Nume / Denumire	Inițiala tatălui	Prenume						Tip act	Nr. act / data	Emitent		
-	-	-	-	-	-	-	-	-	-	-	-	-

4. NOTĂRI, PROCESE, INTERDICȚII				
Tipul notării	Tip act	Nr. act / data	Emitent	Identificator entitate asociată
-	-	-	-	-

5. OBSERVAȚII	
Imobil împrejmuit / neîmprejmuit	Imobil contestat / necontestat
Împrejmuit	



REGISTRUL CADASTRAL AL IMOBILELOR

UAT Biled  
Zonă cooperativizată (Co)

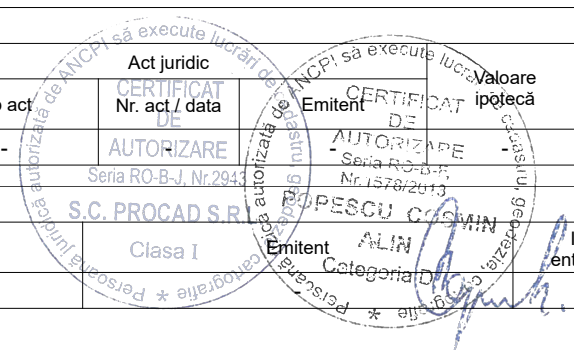
Sector cadastral nr. 34

1. DESCRIEREA IMOBILULUI																
DATE TEREN											DATE CONSTRUCȚII					
Identificator teren	Adresă imobil	Număr cadastral	Nr. CF	Suprafața măsurată	Intravilan / extra.(I/E)	Nr. top.	Nr. tarla	Nr. parcelă	Categorie folosință	Suprafață parcelă	Identificator construcție	Cod grupă destinație	Suprafața construită	Nr. niveluri	Nr. CF	Constr. cu acte (DA/NU)
4133	Intravilan, Loc. Biled, Nr.527/A, UAT. Biled, Jud. Timiș		403211	432	I	111-112/a/2/a			CC	432	1	CL	94	2	403211-C1	DA
											2	CA	40	1		DA

2. PROPRIETATEA / POESIA															
Titularul dreptului / posesiei			Data nașterii / CUI	Domiciliu / Sediul	Cota parte	Identificator entitate asociată	Cotă parte teren UI	Mod de dobândire	Act juridic			Obs. privitoare la proprietar			
Nume / Denumire	Inițiala tatălui	Prenume							Tip act	Nr. act / data	Emitent				
MITRESCU		DOREL-GABRIEL	19.10.1989	Loc. Biled, Nr.599, UAT. Biled, Jud. Timiș	1/2	Teren		Convenție	act notarial	act de dezmembrare și vânzare aut. sub nr. 218, documentatia nr. 62435/2017 / 16.05.2017	FLOREA AMELIA-CASIA				
BALEA		ANDREEA-ALINA	28.02.1992	Loc. Biled, Nr.527, UAT. Biled, Jud. Timiș	1/2	Teren		Convenție	act notarial	act de dezmembrare și vânzare aut. sub nr. 218, documentatia nr. 62435/2017 / 16.05.2017	FLOREA AMELIA-CASIA				
MITRESCU		DOREL-GABRIEL	19.10.1989	Loc. Biled, Nr.599, UAT. Biled, Jud. Timiș	1/1	C1		Construire	act administrativ	164 / 21.10.2019	Primaria Comunei Biled				
BALEA		ANDREEA - ALINA		Loc. Biled, UAT. Biled, Jud. Timiș											
MITRESCU		DOREL-GABRIEL	19.10.1989	Loc. Biled, Nr.599, UAT. Biled, Jud. Timiș	1/1	C2		Construire	act administrativ	7557 / 17.11.2025	Primaria comunei Biled				
BALEA		ANDREEA - ALINA		Loc. Biled, UAT. Biled, Jud. Timiș											

3. SARCINI / DEZMEMBRĂMINTE															
Titular			Data nașterii / CUI	Domiciliu / Sediul	Tipul sarcinii sau al dezmembrămintelor dreptului de proprietate	Cota parte	Identificator entitate asociată	Act juridic			Valoare ipotecă	Tip monedă			
Nume / Denumire	Inițiala tatălui	Prenume						Tip act	Nr. act / data	Emitent					
-	-	-	-	-	-	-	-	-	-	-	-	-			

4. NOTĂRI, PROCESE, INTERDICȚII															
Tipul notării										Tip act		Nr. act / data		Identificator entitate asociată	
-										-		-		-	





## REGISTRUL CADASTRAL AL IMOBILELOR

ANEXA Nr. 2

UAT Biled

Zonă cooperativizată (Co)

Sector cadastral nr. 34

1. DESCRIEREA IMOBILULUI																
DATE TEREN											DATE CONSTRUCȚII					
Identificator teren	Adresă imobil	Număr cadastral	Nr. CF	Suprafața măsurată	Intravilan / extra.(I/E)	Nr. top.	Nr. tarla	Nr. parcelă	Categorie folosință	Suprafață parcelă	Identificator construcție	Cod grupă destinație	Suprafața construită	Nr. niveluri	Nr. CF	Constr. cu acte (DA/NU)
4134	Intravilan, Loc. Biled, Nr.527, UAT. Biled, Jud. Timiș		403210	453	I	111-112/a/2/a			A	130	1	CL	184	1	403210-C1	DA
					I	111-112/a/2/a			CC	323						

2. PROPRIETATEA / POSESIA													
Titularul dreptului / posesiei			Data nașterii / CUI	Domiciliu / Sediu	Cota parte	Identificator entitate asociată	Cotă parte teren UI	Mod de dobândire	Act juridic			Obs. privitoare la proprietar	
Nume / Denumire	Inițiala tatălui	Prenume							Tip act	Nr. act / data	Emitent		
BALEA		ALEXANDRU MIHAI		Loc. Biled, UAT. Biled, Jud. Timiș	1/1	Teren, C1		Convenție	act notarial	0 / 01.01.2017	BNP		
BALEA		ELISABETA		Loc. Biled, UAT. Biled, Jud. Timiș									

3. SARCINI / DEZMEMBRĂMINTE												
Titular			Data nașterii / CUI	Domiciliu / Sediu	Tipul sarcinii sau al dezmembrămintelor dreptului de proprietate	Cota parte	Identificator entitate asociată	Act juridic			Valoare ipotecă	Tip monedă
Nume / Denumire	Inițiala tatălui	Prenume						Tip act	Nr. act / data	Emitent		
-	-	-	-	-	-	-	-	-	-	-	-	-

4. NOTĂRI, PROCESE, INTERDICȚII				
Tipul notării	Tip act	Nr. act / data	Emitent	Identificator entitate asociată
-	-	-	-	-

5. OBSERVAȚII		
Imobil împrejmuit / neîmprejmuit	Imobil contestat / necontestat	Alte observații
Împrejmuit		

