

REGISTRUL CADASTRAL AL IMOBILELOR

ANEXA Nr. 2

UAT Biled

Zonă cooperativizată (Co)

Sector cadastral nr. 35


1. DESCRIEREA IMOBILULUI																
DATE TEREN											DATE CONSTRUCȚII					
Identificator teren	Adresă imobil	Număr cadastral	Nr. CF	Suprafața măsurată	Intravilan / extra.(I/E)	Nr. top.	Nr. tarla	Nr. parcelă	Categorie folosință	Suprafață parcelă	Identificator construcție	Cod grupă destinație	Suprafața construită	Nr. niveluri	Nr. CF	Constr. cu acte (DA/NU)
3696	Intravilan, Loc. Biled, Nr.419, UAT. Biled, Jud. Timiș		400632	1498	I	268/b			CC	1498	1	CL	704	1	400632-C1	DA

2. PROPRIETATEA / POSESIA															
Titularul dreptului / posesiei			Data nașterii / CUI	Domiciliu / Sediu	Cota parte	Identificator entitate asociată	Cotă parte teren UI	Mod de dobândire	Act juridic			Obs. privitoare la proprietar			
Nume / Denumire	Inițiala tatălui	Prenume							Tip act	Nr. act / data	Emitent				
IACOB		GABRIELA	12.07.1973	Loc. Biled, Nr.297, UAT. Biled, Jud. Timiș	1/1	Teren, C1		Convenție	act notarial	764 / 15.11.2021	BORA MARIA				

3. SARCINI / DEZMEMBRĂMINTE															
Titular			Data nașterii / CUI	Domiciliu / Sediu	Tipul sarcinii sau al dezmembrămintelor dreptului de proprietate	Cota parte	Identificator entitate asociată	Act juridic			Valoare ipotecă	Tip monedă			
Nume / Denumire	Inițiala tatălui	Prenume						Tip act	Nr. act / data	Emitent					
-	-	-	-	-	-	-	-	-	-	-	-	-			

4. NOTĂRI, PROCESE, INTERDICȚII															
Tipul notării					Tip act	Nr. act / data	Emitent	Identificator entitate asociată							
Se noteaza recursul inaintat de UNGUR STEFAN CRISTOFOR si sotia nascuta BIER ELISABETA impotriva incheierii nr.2768/1960					act administrativ	0 / 01.01.1960	-	Teren, C1							
Se noteaza proces civil KLEIN EVA MARGARETA c/a STATUL ROMAN si D.E.F. TIMIȘ pentru rectificare c.f					act administrativ	0 / 01.01.1998	-	Teren, C1							

5. OBSERVAȚII															
Imobil împrejmuit / neîmprejmuit				Imobil contestat / necontestat				Alte observații							
Împrejmuit															



REGISTRUL CADASTRAL AL IMOBILELOR

ANEXA Nr. 2

UAT Biled

Zonă cooperativizată (Co)

Sector cadastral nr.35


1. DESCRIEREA IMOBILULUI																
DATE TEREN											DATE CONSTRUCȚII					
Identificator teren	Adresă imobil	Număr cadastral	Nr. CF	Suprafața măsurată	Intravilan / extra.(I/E)	Nr. top.	Nr. tarla	Nr. parcelă	Categorie folosință	Suprafață parcelă	Identificator construcție	Cod grupă destinație	Suprafața construită	Nr. niveluri	Nr. CF	Constr. cu acte (DA/NU)
3697	Intravilan, Loc. Biled, Nr.418, UAT. Biled, Jud. Timiș		400539	1077	I	317-318/a/1			CC	1077	1	CL	307	1	400539-C1	DA

2. PROPRIETATEA / POSESIA															
Titularul dreptului / posesiei			Data nașterii / CUI	Domiciliu / Sediul	Cota parte	Identificator entitate asociată	Cotă parte teren UI	Mod de dobândire	Act juridic			Obs. privitoare la proprietar			
Nume / Denumire	Inițiala tatălui	Prenume							Tip act	Nr. act / data	Emitent				
SILAGHI		RADU	19.04.1977	Loc. Biled, UAT. Biled, Jud. Timiș	1/2	Teren, C1		Convenție	act notarial	contract de vânzare aut.81 / 15.04.2013	BNP ANDRAS CORNELIU				
ENACHE		SILVIA - ALINA	20.08.1986	Loc. Biled, UAT. Biled, Jud. Timiș	1/2	Teren, C1		Convenție	act notarial	contract de vânzare aut.81 / 15.04.2013	BNP ANDRAS CORNELIU				

3. SARCINI / DEZMEMBRĂMINTE															
Titular			Data nașterii / CUI	Domiciliu / Sediul	Tipul sarcinii sau al dezmembrămintelor dreptului de proprietate	Cota parte	Identificator entitate asociată	Act juridic			Valoare ipotecă	Tip monedă			
Nume / Denumire	Inițiala tatălui	Prenume						Tip act	Nr. act / data	Emitent					
-	-	-	-	-	-	-	-	-	-	-	-	-			

4. NOTĂRI, PROCESE, INTERDICȚII															
Tipul notării						Tip act	Nr. act / data	Emitent	Identificator entitate asociată						
-						-	-	-	-						

5. OBSERVAȚII															
Imobil împrejmuit / neîmprejmuit				Imobil contestat / necontestat				Alte observații							
Împrejmuit															



REGISTRUL CADASTRAL AL IMOBILELOR

ANEXA Nr. 2

UAT Biled

Zonă cooperativizată (Co)

Sector cadastral nr.35

1. DESCRIEREA IMOBILULUI																
DATE TEREN											DATE CONSTRUCȚII					
Identificator teren	Adresă imobil	Număr cadastral	Nr. CF	Suprafața măsurată	Intravilan / extra.(I/E)	Nr. top.	Nr. tarla	Nr. parcelă	Categorie folosință	Suprafață parcelă	Identificator construcție	Cod grupă destinație	Suprafața construită	Nr. niveluri	Nr. CF	Constr. cu acte (DA/NU)
3698	Intravilan, Loc. Biled, Nr.417, 417/A, 417/B, UAT. Biled, Jud. Timiș		403430	2198	I	317/a-318/2/a			CC	2198	1	CAS	280	2	403430-C1	DA
									2	CL	343	4	403430-C2	DA		
									3	CIE	161	1	403430-C3	DA		
									4	CA	61	1	403430-C4	DA		
									5	CA	87	1	403430-C5	DA		
									6	CAS	88	1		NU		

2. PROPRIETATEA / POSESIA													
Titularul dreptului / posesiei			Data nașterii / CUI	Domiciliu / Sediul	Cota parte	Identificator entitate asociată	Cotă parte teren UI	Mod de dobândire	Act juridic			Obs. privitoare la proprietar	
Nume / Denumire	Inițiala tatălui	Prenume							Tip act	Nr. act / data	Emitent		
STATUL ROMAN			9999999999999	Loc. Biled, UAT. Biled, Jud. Timiș	1764/2202	Teren		Expropriere	act normativ	0 / 01.01.2018	PARLAMENTUL ROMANIEI		
COMUNA BILED			4847432	Loc. Biled, UAT. Biled, Jud. Timiș		C2-U1	153/2202	Construire	act administrativ	1554 / 06.11.2008	CARTEA FUNCIARA		
COMUNA BILED			4847432	Loc. Biled, UAT. Biled, Jud. Timiș		C2-U2	153/2202	Construire	act administrativ	1554 / 06.11.2008	CARTEA FUNCIARA		
COMUNA BILED			4847432	Loc. Biled, UAT. Biled, Jud. Timiș		C2-U12	261/2202	Construire	act administrativ	1554 / 06.11.2008	CARTEA FUNCIARA		
COMUNA BILED			4847432	Loc. Biled, UAT. Biled, Jud. Timiș		C2-U19	92/2202	Construire	act administrativ	1554 / 06.11.2008	CARTEA FUNCIARA		
HASNA		ALBINA		Loc. Biled, Nr.417, 417/A, 417/B, UAT. Biled, Jud. Timiș		C2-U4	53/2202	Convenție	act administrativ	40114 / 18.10.1993	OJCVL Timisoara		
MIHALI		LEONTIN	03.03.1966	Loc. Biled, Nr.418, Bl. PTTR, Et.1, Ap.3, UAT. Biled, Jud. Timiș		C2-U5	90/2202	Lege	act administrativ	6675 / 21.10.1993	SC OJCVL TIM SA		
MIHALI		MARIA		Loc. Biled, UAT. Biled, Jud. Timiș									
GĂLAN		ANA		Loc. Biled, Nr.417, 417/A, 417/B, UAT. Biled, Jud. Timiș		C2-U8	90/2202	Convenție	act administrativ	40072 / 09.06.1993	OJCVL Timisoara		
BARAGHIN		NICU		Loc. Biled, Nr.417, 417/A, 417/B, UAT. Biled, Jud. Timiș		C2-U9	128/2202	Convenție	act administrativ	40068 / 09.06.1993	OJCVL Timisoara		
BARAGHIN		CORINA MARIA		Loc. Biled, Nr.417, 417/A, 417/B, UAT. Biled, Jud. Timiș									
VARGA		IOSIF		Loc. Biled, Nr.417, 417/A, 417/B, UAT. Biled, Jud. Timiș		C2-U10	53/2202	Convenție	act administrativ	7113/S / 21.02.1994	OJCVL Timisoara		

2. PROPRIETATEA / POSESIA

Titularul dreptului / posesiei			Data nașterii / CUI	Domiciliu / Sediu	Cota parte	Identificator entitate asociată	Cotă parte teren UI	Mod de dobândire	Act juridic			Obs. privitoare la proprietar
Nume / Denumire	Inițiala tatălui	Prenume							Tip act	Nr. act / data	Emitent	
VARGA		DOINA OTILIA		Loc. Biled, Nr.417, 417/A, 417/B, UAT. Biled, Jud. Timiș		C2-U10	53/2202	Convenție	act administrativ	7113/S / 21.02.1994	OJCVL Timisoara	
STAN		SILVIA LIDIA		Loc. Biled, Nr.417, 417/A, 417/B, UAT. Biled, Jud. Timiș		C2-U11	90/2202	Convenție	act administrativ	40096 / 11.08.1993	OJCVL Timisoara	
STAN		PETRU MARCEL		Loc. Biled, Nr.417, 417/A, 417/B, UAT. Biled, Jud. Timiș								
PRODAN		CONSTANTIN		Loc. Biled, Nr.417, 417/A, 417/B, UAT. Biled, Jud. Timiș		C2-U13	92/2202	Convenție	act administrativ	6612 / 29.06.1993	OJCVL Timisoara	
PRODAN		DORINA SIMONA		Loc. Biled, Nr.417, 417/A, 417/B, UAT. Biled, Jud. Timiș								
TUNS		PETRU	20.07.1967	Loc. Biled, Nr.417, 417/A, 417/B, UAT. Biled, Jud. Timiș		C2-U14	88/2202	Convenție	act administrativ	6619 / 01.07.1993	OJCVL Timisoara	
TUNS		VIORICA	07.04.1970	Loc. Biled, Nr.417, 417/A, 417/B, UAT. Biled, Jud. Timiș								
SOVAILESCU		LAVINIA GABRIELA		Loc. Biled, Nr.417, 417/A, 417/B, UAT. Biled, Jud. Timiș		C2-U15	94/2202	Convenție	act administrativ	6599 / 08.06.1993	OJCVL Timisoara	
UNGUREANU		CONSTANTIN		Loc. Biled, Nr.417, 417/A, 417/B, UAT. Biled, Jud. Timiș		C2-U16	92/2202	Convenție	act administrativ	6615 / 30.06.1993	OJCVL Timisoara	
UNGUREANU		MARIA		Loc. Biled, Nr.417, 417/A, 417/B, UAT. Biled, Jud. Timiș								
ROTARU		VASILE		Loc. Biled, Nr.417, 417/A, 417/B, UAT. Biled, Jud. Timiș		C2-U20	88/2202	Convenție	act administrativ	40273 / 02.06.1994	OJCVL Timisoara	
COOPERATIVA DE CONSUM DIN COMUNA BILED			9999999999999	Loc. Biled, Nr.417, 417/A, 417/B, UAT. Biled, Jud. Timiș	1/1	Teren		Lege	act normativ	0 / 01.01.1967	-	
COZAN		CIPRIAN-NICOLAE	07.10.1987	Loc. Negrileasa, UAT. Stulpicani, Jud. Suceava		C2-U17	88/2202	Convenție	act notarial	796 / 15.09.2021	Rusu Camelia Domnica	
COZAN		PETRIA	11.06.1990	Loc. Vodnic, Nr.27, UAT. Lupac, Jud. Caraș-Severin								
HATU		SORIN-ILIE	03.03.1969	Loc. Biled, Nr.417B, Bl. PTTR, Sc.B, Et.2, Ap.6, UAT. Biled, Jud. Timiș		C2-U18	94/2202	Convenție	act notarial	contract de vânzare-cumpărare aut.2005 / 30.03.2004	NICOLAE	
HATU		ANGELA	20.08.1969	Loc. Biled, Nr.418, Sc.B, Et.2, Ap.6, UAT. Biled, Jud. Timiș								
LAZĂR		SAMUEL-OCTAVIAN	28.04.1992	Loc. Biled, Nr.250, UAT. Biled, Jud. Timiș		C2-U21	94/2202	Convenție	act notarial	aut 688 / 08.08.2024	MICULESCU DANIELA	

2. PROPRIETATEA / POSESIA

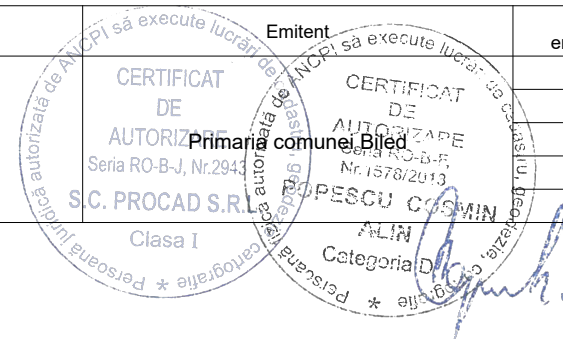
Titularul dreptului / posesiei			Data nașterii / CUI	Domiciliu / Sediul	Cota parte	Identificator entitate asociată	Cotă parte teren UI	Mod de dobândire	Act juridic			Obs. privitoare la proprietar
Nume / Denumire	Inițiala tatălui	Prenume							Tip act	Nr. act / data	Emitent	
COOPERATIVA DE CONSUM UNIVERSUL BILED			3285743	Loc. Biled, UAT. Biled, Jud. Timiș	1/1	C1		Construire	act administrativ	8538 / 23.10.2009	PRIMARIA BILED	
PETROVICI		LARISA	07.12.1992	Loc. Jimbolia, Str. Albinelor, Nr.2, UAT. Jimbolia, Jud. Timiș		C2-U21	94/2202	Convenție	act notarial	aut 688 / 08.08.2024	MICULESCU DANIELA	
COOPERATIVA DE CONSUM UNIVERSUL BILED			3285743	Loc. Biled, UAT. Biled, Jud. Timiș	1/1	C3		Construire	act administrativ	8538 / 23.10.2009	PRIMARIA BILED	
SCARLAT		GHEORGHE	02.04.1959	Loc. Biled, Nr.418, Bl. PTTR, Sc.A, Et.1, Ap.1, UAT. Biled, Jud. Timiș		C2-U3	128/2202	Convenție	act notarial	1297 / 17.10.2022	Rusu Camelia Domnica	
SCARLAT		ELENA	03.08.1961	Loc. Biled, UAT. Biled, Jud. Timiș								
STEREA		MARIA	16.08.1971	Loc. Biled, UAT. Biled, Jud. Timiș		C2-U6	128/2202	Convenție	act notarial	1050 / 16.10.2023	Motica Adina Renate	
COMUNA BILED			4847432	Loc. Biled, UAT. Biled, Jud. Timiș	438/2202	Teren		Lege	act administrativ	HCL 48 / 29.07.2015	COMUNA BILED	
ȘERBAN		GHEORGHE	04.03.1961	Loc. Biled, Nr.418, Sc.A, Et.2, Ap.5, UAT. Biled, Jud. Timiș		C2-U7	53/2202	Convenție	act administrativ	40184 / 19.01.1994	OJCVL Timisoara	
COMUNA BILED			4847432	Loc. Biled, UAT. Biled, Jud. Timiș	1/1	C4, C5		Lege	act administrativ	403430 / 06.07.2018	BCPI TIMIS	

3. SARCINI / DEZMEMBRĂMINTE

Titular			Data nașterii / CUI	Domiciliu / Sediul	Tipul sarcinii sau al dezmembrămintelor dreptului de proprietate	Cota parte	Identificator entitate asociată	Act juridic			Valoare ipotecă	Tip monedă
Nume / Denumire	Inițiala tatălui	Prenume						Tip act	Nr. act / data	Emitent		
OJCVL TIM SA			2797427	Loc. Biled, Nr.417, 417/A, 417/B, UAT. Biled, Jud. Timiș	Ipotecă legală		C2-U15	act administrativ	6599 / 08.06.1993	OJCVL Timisoara	105000	RON
					Ipotecă legală		C2-U13	act administrativ	6612 / 29.06.1993	OJCVL Timisoara	90000	RON

4. NOTĂRI, PROCESE, INTERDICȚII

Tipul notării	Tip act	Nr. act / data	Emitent	Identificator entitate asociată
Se noteaza posesia factica, in favoarea: - TUNS PETRU	act administrativ	7556 / 17.11.2025	Primăria comunei Biled	C2-U4
Se noteaza posesia factica, in favoarea: - MATEI IONUȚ - MĂDĂLIN				C2-U8
Se noteaza posesia factica, in favoarea: - GROZEA CORNELIA				C2-U9
Se noteaza posesia factica, in favoarea: - PLĂMADĂ IULIAN				C2-U10
Se noteaza posesia factica, in favoarea: - REZUMEȘ EVA				C2-U11



REGISTRUL CADASTRAL AL IMOBILELOR

ANEXA Nr. 2

UAT Biled

Zonă cooperativizată (Co)

Sector cadastral nr.35

1. DESCRIEREA IMOBILULUI

DATE TEREN											DATE CONSTRUCȚII					
Identificator teren	Adresă imobil	Număr cadastral	Nr. CF	Suprafața măsurată	Intravilan / extra.(I/E)	Nr. top.	Nr. tarla	Nr. parcelă	Categorie folosință	Suprafață parcelă	Identificator construcție	Cod grupă destinație	Suprafața construită	Nr. niveluri	Nr. CF	Constr. cu acte (DA/NU)
3699	Intravilan, Loc. Biled, Nr.414, UAT. Biled, Jud. Timiș		402682	2090	I	321-322/a			CC	773	1	CL	342	1	402682-C1	DA
					I	321-322/a			A	1317	2	CA	40	1		DA
											3	CA	22	1		DA

2. PROPRIETATEA / POSESIA

Titularul dreptului / posesiei			Data nașterii / CUI	Domiciliu / Sediu	Cota parte	Identificator entitate asociată	Cotă parte teren UI	Mod de dobândire	Act juridic			Obs. privitoare la proprietar
Nume / Denumire	Inițiala tatălui	Prenume							Tip act	Nr. act / data	Emitent	
STOICA		ELVIRA		Loc. Biled, UAT. Biled, Jud. Timiș	1/2	C1		Convenție	act notarial	1819 / 01.01.1998	BNP	
STOICA		ELVIRA		Loc. Biled, UAT. Biled, Jud. Timiș	1/2	Teren		Convenție	act notarial	0 / 01.01.2003	BNP	
STOICA		VIOLETA-CLAUDIA	08.02.1974	Loc. Biled, Nr.414, UAT. Biled, Jud. Timiș	1/2	Teren, C1		Succesiune	act notarial	8 / 14.04.2021	Motica Adina Renate	
STOICA		VIOLETA-CLAUDIA	08.02.1974	Loc. Biled, Nr.414, UAT. Biled, Jud. Timiș	1/1	C2, C3		Construire	act administrativ	7557 / 17.11.2025	Primaria comunei Biled	
STOICA		ELVIRA		Loc. Biled, UAT. Biled, Jud. Timiș								

3. SARCINI / DEZMEMBRĂMINTE


Titular			Data nașterii / CUI	Domiciliu / Sediu	Tipul sarcinii sau al dezmembrămintelor dreptului de proprietate	Cota parte	Identificator entitate asociată	Act juridic			Valoare ipotecă	Tip monedă
Nume / Denumire	Inițiala tatălui	Prenume						Tip act	Nr. act / data	Emitent		
-	-	-	-	-	-	-	-	-	-	-	-	-

4. NOTĂRI, PROCESE, INTERDICȚII

Tipul notării	Tip act	Nr. act / data	Emitent	Identificator entitate asociată
-	-	-	-	-

5. OBSERVAȚII

Imobil împrejmuit / neîmprejmuit	Imobil contestat / necontestat
Neîmprejmuit	



REGISTRUL CADASTRAL AL IMOBILELOR

ANEXA Nr. 2

UAT Biled

Zonă cooperativizată (Co)

Sector cadastral nr.35

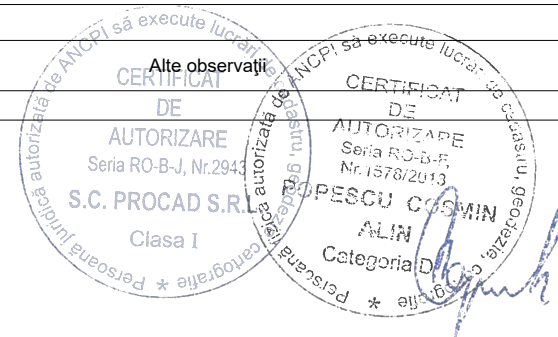
1. DESCRIEREA IMOBILULUI																
DATE TEREN											DATE CONSTRUCȚII					
Identificator teren	Adresă imobil	Număr cadastral	Nr. CF	Suprafața măsurată	Intravilan / extra.(I/E)	Nr. top.	Nr. tarla	Nr. parcelă	Categorie folosință	Suprafață parcelă	Identificator construcție	Cod grupă destinație	Suprafața construită	Nr. niveluri	Nr. CF	Constr. cu acte (DA/NU)
3700	Intravilan, Loc. Biled, Nr.415/a, UAT. Biled, Jud. Timiș		400884	2092	I	319/a-320/2			CC	552	1	CL	164	1	400884-C1	DA
					I	319/a-320/2		A	1540							

2. PROPRIETATEA / POSESIA													
Titularul dreptului / posesiei			Data nașterii / CUI	Domiciliu / Sediu	Cota parte	Identificator entitate asociată	Cotă parte teren UI	Mod de dobândire	Act juridic			Obs. privitoare la proprietar	
Nume / Denumire	Inițiala tatălui	Prenume							Tip act	Nr. act / data	Emitent		
CSONTI		ERVIN	12.08.1963	Loc. Biled, Nr.412A, UAT. Biled, Jud. Timiș	989/2092	Teren		Sucesiune	act notarial	1 / 20.02.2019	FLOREA AMELIA-CASIA		
CSONTI		INGRID	08.05.1966	Loc. Biled, Nr.412A, UAT. Biled, Jud. Timiș	989/2092	Teren		Sucesiune	act notarial	1 / 20.02.2019	FLOREA AMELIA-CASIA		
CSONTI		ERVIN	12.08.1963	Loc. Biled, Nr.412A, UAT. Biled, Jud. Timiș	1/2	C1		Sucesiune	act notarial	1 / 20.02.2019	FLOREA AMELIA-CASIA		
CSONTI		INGRID	08.05.1966	Loc. Biled, Nr.412A, UAT. Biled, Jud. Timiș	1/2	C1		Sucesiune	act notarial	1 / 20.02.2019	FLOREA AMELIA-CASIA		
NEIDENTIFICAT		NEIDENTIFICAT		Loc. Biled, Nr.346/A, UAT. Biled, Jud. Timiș	114/2092	Teren		Lege	act normativ	7 / 13.03.1996	PARLAMENTUL ROMANIEI	Proprietar neidentificat.	

3. SARCINI / DEZMEMBRĂMINTE												
Titular			Data nașterii / CUI	Domiciliu / Sediu	Tipul sarcinii sau al dezmembrămintelor dreptului de proprietate	Cota parte	Identificator entitate asociată	Act juridic			Valoare ipotecă	Tip monedă
Nume / Denumire	Inițiala tatălui	Prenume						Tip act	Nr. act / data	Emitent		
-	-	-	-	-	-	-	-	-	-	-	-	-

4. NOTĂRI, PROCESE, INTERDICȚII				
Tipul notării	Tip act	Nr. act / data	Emitent	Identificator entitate asociată
Se noteaza posesia factica asupra suprafetei de 114 mp, in favoarea: - CSONTI ERVIN, CSONTI INGRID	act administrativ	7556 / 17.11.2025	Primaria Comunei Biled	Teren

5. OBSERVAȚII		
Imobil împrejmuit / neîmprejmuit	Imobil contestat / necontestat	Alte observații
Neîmprejmuit		



REGISTRUL CADASTRAL AL IMOBILELOR

ANEXA Nr. 2

UAT Biled

Zonă cooperativizată (Co)

Sector cadastral nr.35


1. DESCRIEREA IMOBILULUI																
DATE TEREN											DATE CONSTRUCȚII					
Identificator teren	Adresă imobil	Număr cadastral	Nr. CF	Suprafața măsurată	Intravilan / extra.(I/E)	Nr. top.	Nr. tarla	Nr. parcelă	Categorie folosință	Suprafață parcelă	Identificator construcție	Cod grupă destinație	Suprafața construită	Nr. niveluri	Nr. CF	Constr. cu acte (DA/NU)
3744	Intravilan, Loc. Biled, Nr.415/b, UAT. Biled, Jud. Timiș		400470	2836	I	319/a-320/1			CC	828	1	CL	230	1	400470-C1	DA
					I	319/a-320/1		A	2008	2	CA	33	1		DA	

2. PROPRIETATEA / POSESIA															
Titularul dreptului / posesiei			Data nașterii / CUI	Domiciliu / Sediul	Cota parte	Identificator entitate asociată	Cotă parte teren UI	Mod de dobândire	Act juridic			Obs. privitoare la proprietar			
Nume / Denumire	Inițiala tatălui	Prenume							Tip act	Nr. act / data	Emitent				
MIRON		CLARA		Loc. Biled, UAT. Biled, Jud. Timiș	1/1	C1		Convenție	act notarial	conf. L.112/1995 / 01.01.2002	BNP				
MIRON		CLARA		Loc. Biled, UAT. Biled, Jud. Timiș	1/1	Teren		Lege	act administrativ	0 / 01.01.2008	-				
MIRON		CLARA		Loc. Biled, UAT. Biled, Jud. Timiș	1/1	C2		Construire	act administrativ	7557 / 17.11.2025	Primaria comunei Biled				

3. SARCINI / DEZMEMBRĂMINTE															
Titular			Data nașterii / CUI	Domiciliu / Sediul	Tipul sarcinii sau al dezmembrămintelor dreptului de proprietate	Cota parte	Identificator entitate asociată	Act juridic			Valoare ipotecă	Tip monedă			
Nume / Denumire	Inițiala tatălui	Prenume						Tip act	Nr. act / data	Emitent					
-	-	-	-	-	-	-	-	-	-	-	-	-			

4. NOTĂRI, PROCESE, INTERDICȚII															
Tipul notării						Tip act		Nr. act / data		Emitent		Identificator entitate asociată			
Interdicție de înstrăinare pe o perioadă de 10 ani conf. art. 9 din L.112/1995						act notarial		conf. L.112/1995 / 01.01.2002		BNP		Teren, C1			

5. OBSERVAȚII															
Imobil împrejmuit / neîmprejmuit				Imobil contestat / necontestat				Alte observații							
Împrejmuit															



REGISTRUL CADASTRAL AL IMOBILELOR

ANEXA Nr. 2

UAT Biled

Zonă cooperativizată (Co)

Sector cadastral nr. 35


1. DESCRIEREA IMOBILULUI																
DATE TEREN											DATE CONSTRUCȚII					
Identificator teren	Adresă imobil	Număr cadastral	Nr. CF	Suprafața măsurată	Intravilan / extra.(I/E)	Nr. top.	Nr. tarla	Nr. parcelă	Categorie folosință	Suprafață parcelă	Identificator construcție	Cod grupă destinație	Suprafața construită	Nr. niveluri	Nr. CF	Constr. cu acte (DA/NU)
3745	Intravilan, Loc. Biled, Nr.416, UAT. Biled, Jud. Timiș		403421	1393	I	317/a-318/2/a/2			CC	633	1	CAS	359	1	403421-C1	DA
					I	317/a-318/2/a/2			A	760						

2. PROPRIETATEA / POSESIA															
Titularul dreptului / posesiei			Data nașterii / CUI	Domiciliu / Sediul	Cota parte	Identificator entitate asociată	Cotă parte teren UI	Mod de dobândire	Act juridic			Obs. privitoare la proprietar			
Nume / Denumire	Inițiala tatălui	Prenume							Tip act	Nr. act / data	Emitent				
TOMESCU		FLOAREA		Loc. Biled, UAT. Biled, Jud. Timiș	1/1	C1		Convenție	act notarial	1381 / 01.01.2007	BNP SICA MARIUS				
COMUNA BILED			4847432	Loc. Biled, UAT. Biled, Jud. Timiș	1/1	Teren		Lege	act administrativ	HCL 48 / 29.07.2015	COMUNA BILED				

3. SARCINI / DEZMEMBRĂMINTE															
Titular			Data nașterii / CUI	Domiciliu / Sediul	Tipul sarcinii sau al dezmembrămintelor dreptului de proprietate	Cota parte	Identificator entitate asociată	Act juridic			Valoare ipotecă	Tip monedă			
Nume / Denumire	Inițiala tatălui	Prenume						Tip act	Nr. act / data	Emitent					
-	-	-	-	-	-	-	-	-	-	-	-	-			

4. NOTĂRI, PROCESE, INTERDICȚII															
Tipul notării						Tip act	Nr. act / data	Emitent	Identificator entitate asociată						
-						-	-	-	-						

5. OBSERVAȚII															
Imobil împrejmuit / neîmprejmuit				Imobil contestat / necontestat				Alte observații							
Neîmprejmuit															



REGISTRUL CADASTRAL AL IMOBILELOR

ANEXA Nr. 2

UAT Biled

Zonă cooperativizată (Co)

Sector cadastral nr.35

1. DESCRIEREA IMOBILULUI

DATE TEREN											DATE CONSTRUCȚII					
Identificator teren	Adresă imobil	Număr cadastral	Nr. CF	Suprafața măsurată	Intravilan / extra.(I/E)	Nr. top.	Nr. tarla	Nr. parcelă	Categorie folosință	Suprafață parcelă	Identificator construcție	Cod grupă destinație	Suprafața construită	Nr. niveluri	Nr. CF	Constr. cu acte (DA/NU)
3766	Intravilan, Loc. Biled, Nr.411, UAT. Biled, Jud. Timiș		405014	2449	I	325/a-326/1			CC	1160	1	CL	294	1	405014-C1	DA
					I	325/a-326/1		A	1289	2	CA	51	1		DA	
										3	CA	41	1		DA	
										4	CA	14	1		DA	
										5	CA	20	1		DA	
										6	CA	8	1		DA	

2. PROPRIETATEA / POSESIA

Titularul dreptului / posesiei			Data nașterii / CUI	Domiciliu / Sediul	Cota parte	Identificator entitate asociată	Cotă parte teren UI	Mod de dobândire	Act juridic			Obs. privitoare la proprietar
Nume / Denumire	Inițiala tatălui	Prenume							Tip act	Nr. act / data	Emitent	
SORCA		RĂZVAN-CĂTĂLIN	30.04.1992	Loc. Biled, Nr.412, UAT. Biled, Jud. Timiș	1447/2449	Teren		Sucesiune	act notarial	7 / 08.02.2022	SICA SILVIA	
SORCA		RĂZVAN-CĂTĂLIN	30.04.1992	Loc. Biled, Nr.412, UAT. Biled, Jud. Timiș	869/2449	Teren		Convenție	act notarial	44 / 08.02.2022	SICA SILVIA	
SORCA		RĂZVAN-CĂTĂLIN	30.04.1992	Loc. Biled, Nr.412, UAT. Biled, Jud. Timiș	10/16	C1		Sucesiune	act notarial	7 / 08.02.2022	SICA SILVIA	
SORCA		RĂZVAN-CĂTĂLIN	30.04.1992	Loc. Biled, Nr.412, UAT. Biled, Jud. Timiș	6/16	C1		Convenție	act notarial	44 / 08.02.2022	SICA SILVIA	
SORCA		RĂZVAN-CĂTĂLIN	30.04.1992	Loc. Biled, Nr.412, UAT. Biled, Jud. Timiș	1/1	C2, C3, C4, C5, C6		Construire	act administrativ	7557 / 17.11.2025	Primaria comunei Biled	
NEIDENTIFICAT		NEIDENTIFICAT		Loc. Biled, Nr.346/A, UAT. Biled, Jud. Timiș	133/2449	Teren		Lege	act normativ	7 / 13.03.1996	Parlamentul Romaniei	Proprietar neidentificat.

3. SARCINI / DEZMEMBRĂMINTE

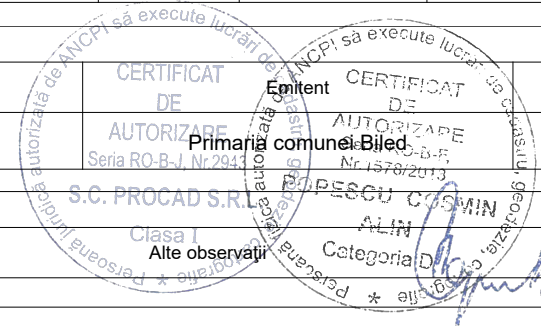
Titular			Data nașterii / CUI	Domiciliu / Sediul	Tipul sarcinii sau al dezmembrămintelor dreptului de proprietate	Cota parte	Identificator entitate asociată	Act juridic			Valoare ipotecă	Tip monedă
Nume / Denumire	Inițiala tatălui	Prenume						Tip act	Nr. act / data	Emitent		
-	-	-	-	-	-	-	-	-	-	-	-	-

4. NOTĂRI, PROCESE, INTERDICȚII

Tipul notării	Tip act	Nr. act / data	Emitent	Identificator entitate asociată
Se noteaza posesia factica asupra suprafetei de 133 mp, in favoarea: - SORCA RĂZVAN-CĂTĂLIN	act administrativ	7556 / 17.11.2025	Primaria comunei Biled	Teren

5. OBSERVAȚII

Imobil împrejmuit / neîmprejmuit	Imobil contestat / necontestat
Neîmprejmuit	



REGISTRUL CADASTRAL AL IMOBILELOR

ANEXA Nr. 2

UAT Biled
Zonă cooperativizată (Co)

Sector cadastral nr.35

1. DESCRIEREA IMOBILULUI

DATE TEREN											DATE CONSTRUCȚII					
Identificator teren	Adresă imobil	Număr cadastral	Nr. CF	Suprafața măsurată	Intravilan / extra.(I/E)	Nr. top.	Nr. tarla	Nr. parcelă	Categorie folosință	Suprafață parcelă	Identificator construcție	Cod grupă destinație	Suprafața construită	Nr. niveluri	Nr. CF	Constr. cu acte (DA/NU)
3767	Intravilan, Loc. Biled, Nr.408, UAT. Biled, Jud. Timiș		400673	1214	I	327/a-b/2-328/b			CC	1214	1	CL	266	1	400673-C1	DA
									2	CA	66	1		DA		
									3	CA	78	1		DA		
									4	CA	39	1		DA		

2. PROPRIETATEA / POSESIA

Titularul dreptului / posesiei			Data nașterii / CUI	Domiciliu / Sediul	Cota parte	Identificator entitate asociată	Cotă parte teren UI	Mod de dobândire	Act juridic			Obs. privitoare la proprietar
Nume / Denumire	Inițiala tatălui	Prenume							Tip act	Nr. act / data	Emitent	
DOBOS		PETRU		Loc. Biled, UAT. Biled, Jud. Timiș	1/1	C1		Convenție	act notarial	1819 / 01.01.2005	BNP	
DOBOS		ELISABETA		Loc. Biled, UAT. Biled, Jud. Timiș								
DOBOS		PETRU		Loc. Biled, UAT. Biled, Jud. Timiș	1169/1214	Teren		Lege	act administrativ	HCL 6/10/2008 / 01.01.2008	Consiliul Local al Com.Biled	
DOBOS		ELISABETA		Loc. Biled, UAT. Biled, Jud. Timiș								
DOBOS		PETRU		Loc. Biled, UAT. Biled, Jud. Timiș	1/1	C2, C3, C4		Construire	act administrativ	7557 / 17.11.2025	Primaria comunei Biled	
DOBOS		ELISABETA		Loc. Biled, UAT. Biled, Jud. Timiș								
NEIDENTIFICAT		NEIDENTIFICAT		Loc. Biled, Nr.346/A, UAT. Biled, Jud. Timiș	45/1214	Teren		Lege	act normativ	7 / 13.03.1996	Parlamentul Romaniei	Proprietar neidentificat.

3. SARCINI / DEZMEMBRĂMINTE


Titular			Data nașterii / CUI	Domiciliu / Sediul	Tipul sarcinii sau al dezmembrămintelor dreptului de proprietate	Cota parte	Identificator entitate asociată	Act juridic			Valoare ipotecă	Tip monedă
Nume / Denumire	Inițiala tatălui	Prenume						Tip act	Nr. act / data	Emitent		
-	-	-	-	-	-	-	-	-	-	-	-	-

4. NOTĂRI, PROCESE, INTERDICȚII

Tipul notării	Tip act	Nr. act/ data	Emitent	Identificator entitate asociată
Interdicție de instrainare pe o perioada de 10 ani ,conf.art.9, L 112/1995	act notarial	1819 / 01.01.2005	BNP	C1
Se noteaza posesia factica asupra suprafetei de 45 mp, in favoarea: - DOBOS ELISABETA	act administrativ	7556 / 17.11.2025	Primaria comunei Biled	Teren

5. OBSERVAȚII

Imobil împrejmuit/ neîmprejmuit	Imobil contestat/ necontestat	Alte observații
Neîmprejmuit		



REGISTRUL CADASTRAL AL IMOBILELOR

ANEXA Nr. 2

UAT Biled

Zonă cooperativizată (Co)

Sector cadastral nr.35


1. DESCRIEREA IMOBILULUI																
DATE TEREN											DATE CONSTRUCȚII					
Identificator teren	Adresă imobil	Număr cadastral	Nr. CF	Suprafața măsurată	Intravilan / extra.(I/E)	Nr. top.	Nr. tarla	Nr. parcelă	Categorie folosință	Suprafață parcelă	Identificator construcție	Cod grupă destinație	Suprafața construită	Nr. niveluri	Nr. CF	Constr. cu acte (DA/NU)
3768	Intravilan, Loc. Biled, Nr.407, UAT. Biled, Jud. Timiș	258/b	403188	936	I	258/b			CC	936	1	CL	250	1	403188-C1	DA
											2	CA	45	1		DA
											3	CA	8	1		DA

2. PROPRIETATEA / POSESIA															
Titularul dreptului / posesiei			Data nașterii / CUI	Domiciliu / Sediu	Cota parte	Identificator entitate asociată	Cotă parte teren UI	Mod de dobândire	Act juridic			Obs. privitoare la proprietar			
Nume / Denumire	Inițiala tatălui	Prenume							Tip act	Nr. act / data	Emitent				
ȘOICA		IOSIF - GABRIEL		Loc. Biled, UAT. Biled, Jud. Timiș	1/1	C1		Convenție	act notarial	fn / 08.02.2007	BNP				
ȘOICA		SIMONA											Loc. Biled, UAT. Biled, Jud. Timiș		
COMUNA BILED			4847432	Loc. Biled, UAT. Biled, Jud. Timiș	1/1	Teren		Lege	act administrativ	HCL 47 / 30.05.2007	CONSILIUL LOCAL AL COM. BILED				
CONSILIUL LOCAL COMUNA BILED			9999999999999	Loc. Biled, UAT. Biled, Jud. Timiș		Teren			act administrativ	HCL 47 / 30.05.2007	CONSILIUL LOCAL AL COM. BILED				
ȘOICA		IOSIF - GABRIEL		Loc. Biled, UAT. Biled, Jud. Timiș	1/1	C2, C3		Construire	act administrativ	7557 / 17.11.2025	Primaria comunei Biled				
ȘOICA		SIMONA											Loc. Biled, UAT. Biled, Jud. Timiș		

3. SARCINI / DEZMEMBRĂMINTE												
Titular			Data nașterii / CUI	Domiciliu / Sediu	Tipul sarcinii sau al dezmembrămintelor dreptului de proprietate	Cota parte	Identificator entitate asociată	Act juridic			Valoare ipotecă	Tip monedă
Nume / Denumire	Inițiala tatălui	Prenume						Tip act	Nr. act / data	Emitent		
-	-	-	-	-	-	-	-	-	-	-	-	-

4. NOTĂRI, PROCESE, INTERDICȚII				
Tipul notării	Tip act	Nr. act / data	Emitent	Identificator entitate asociată
-	-	-	-	-

5. OBSERVAȚII	
Imobil împrejmuit/ neîmprejmuit	Imobil contestat/ necontestat
Împrejmuit	



REGISTRUL CADASTRAL AL IMOBILELOR

ANEXA Nr. 2

UAT Biled

Zonă cooperativizată (Co)

Sector cadastral nr.35


1. DESCRIEREA IMOBILULUI																
DATE TEREN											DATE CONSTRUCȚII					
Identificator teren	Adresă imobil	Număr cadastral	Nr. CF	Suprafața măsurată	Intravilan / extra.(I/E)	Nr. top.	Nr. tarla	Nr. parcelă	Categorie folosință	Suprafață parcelă	Identificator construcție	Cod grupă destinație	Suprafața construită	Nr. niveluri	Nr. CF	Constr. cu acte (DA/NU)
3769	Intravilan, Loc. Biled, Nr.413, UAT. Biled, Jud. Timiș		400200	2379	I	321-322/b			CC	859	1	CL	514	1	400200-C1	DA
					I	321-322/b		A	1520							

2. PROPRIETATEA / POSESIA															
Titularul dreptului / posesiei			Data nașterii / CUI	Domiciliu / Sediul	Cota parte	Identificator entitate asociată	Cotă parte teren UI	Mod de dobândire	Act juridic			Obs. privitoare la proprietar			
Nume / Denumire	Inițiala tatălui	Prenume							Tip act	Nr. act / data	Emitent				
GOREA		GRIGORE		Loc. Biled, UAT. Biled, Jud. Timiș	706/2379	Teren		Convenție	act notarial	1248 / 28.10.2009	BNP SICĂ SILVIA				
GOREA		MARIA		Loc. Biled, UAT. Biled, Jud. Timiș											
GOREA		GRIGORE		Loc. Biled, UAT. Biled, Jud. Timiș	C1-U1	1644		Convenție	act notarial	C.V.C. 2021 / 08.03.2009	O.J.C.V.L. TIM S.R. L.				
GOREA		MARIA		Loc. Biled, UAT. Biled, Jud. Timiș											
GOREA		GRIGORE	18.05.1953	Loc. Biled, UAT. Biled, Jud. Timiș	C1-U2	706		Convenție	act notarial	1248 / 28.10.2009	N.P.SICA SILVIA				
GOREA		MARIA	14.08.1953	Loc. Biled, UAT. Biled, Jud. Timiș											
GOREA		GRIGORE	18.05.1953	Loc. Biled, UAT. Biled, Jud. Timiș	1644/2379	Teren		Constituire	act administrativ	591101/9 / 06.11.2024	CJPSDAT TIMIS				
GOREA		MARIA	14.08.1953	Loc. Biled, UAT. Biled, Jud. Timiș											
NEIDENTIFICAT		NEIDENTIFICAT		Loc. Biled, Nr.346/A, UAT. Biled, Jud. Timiș	29/2379	Teren		Lege	act administrativ	1 / 01.01.2024	-	Proprietar neidentificat.			

3. SARCINI / DEZMEMBRĂMINTE															
Titular			Data nașterii / CUI	Domiciliu / Sediul	Tipul sarcinii sau al dezmembrămintelor dreptului de proprietate	Cota parte	Identificator entitate asociată	Act juridic			Valoare ipotecă	Tip monedă			
Nume / Denumire	Inițiala tatălui	Prenume						Tip act	Nr. act / data	Emitent					
-	-	-	-	-	-	-	-	-	-	-	-	-			

4. NOTĂRI, PROCESE, INTERDICȚII															
Tipul notării						Tip act		Nr. act / data		Emitent			Identificator entitate asociată		
Se noteaza mentiunea de proprietar neidentificat						act normativ		7 / 13.03.1996		PARLAMENTUL ROMÂNIEI			Teren		

5. OBSERVAȚII															
Imobil împrejmuit / neîmprejmuit				Imobil contestat / necontestat				Alte observații							
Neîmprejmuit															



REGISTRUL CADASTRAL AL IMOBILELOR

ANEXA Nr. 2

UAT Biled

Zonă cooperativizată (Co)

Sector cadastral nr.35

1. DESCRIEREA IMOBILULUI

DATE TEREN											DATE CONSTRUCȚII					
Identificator teren	Adresă imobil	Număr cadastral	Nr. CF	Suprafața măsurată	Intravilan / extra.(I/E)	Nr. top.	Nr. tarla	Nr. parcelă	Categorie folosință	Suprafață parcelă	Identificator construcție	Cod grupă destinație	Suprafața construită	Nr. niveluri	Nr. CF	Constr. cu acte (DA/NU)
3770	Intravilan, Loc. Biled, Nr.412/A, UAT. Biled, Jud. Timiș		401356	1884	I	323-324/2			CC	1278	1	CL	320	1	401356-C1	DA
					I	323-324/2			A	606	2	CA	402	1		DA
											3	CA	75	1		DA

2. PROPRIETATEA / POSESIA

Titularul dreptului / posesiei			Data nașterii / CUI	Domiciliu / Sediu	Cota parte	Identificator entitate asociată	Cotă parte teren UI	Mod de dobândire	Act juridic			Obs. privitoare la proprietar
Nume / Denumire	Inițiala tatălui	Prenume							Tip act	Nr. act / data	Emitent	
CSONTI		ERVIN		Loc. Biled, UAT. Biled, Jud. Timiș	1867/1884	Teren		Convenție	act notarial	0 / 01.01.1997	BNP	
CSONTI		INGRID		Loc. Biled, UAT. Biled, Jud. Timiș								
CSONTI		ERVIN		Loc. Biled, UAT. Biled, Jud. Timiș	1/1	C1		Convenție	act notarial	0 / 01.01.1997	BNP	
CSONTI		INGRID		Loc. Biled, UAT. Biled, Jud. Timiș								
CSONTI		ERVIN		Loc. Biled, UAT. Biled, Jud. Timiș	1/1	C2, C3		Construire	act administrativ	7557 / 17.11.2025	Primaria comunei Biled	
CSONTI		INGRID		Loc. Biled, UAT. Biled, Jud. Timiș								
NEIDENTIFICAT		NEIDENTIFICAT		Loc. Biled, Nr.346/A, UAT. Biled, Jud. Timiș	17/1884	Teren		Lege	act administrativ	1 / 01.01.2024	-	Proprietar neidentificat.

3. SARCINI / DEZMEMBRĂMINTE


Titular			Data nașterii / CUI	Domiciliu / Sediu	Tipul sarcinii sau al dezmembrămintelor dreptului de proprietate	Cota parte	Identificator entitate asociată	Act juridic			Valoare ipotecă	Tip monedă
Nume / Denumire	Inițiala tatălui	Prenume						Tip act	Nr. act / data	Emitent		
-	-	-	-	-	-	-	-	-	-	-	-	-

4. NOTĂRI, PROCESE, INTERDICȚII

Tipul notării	Tip act	Nr. act / data	Emitent	Identificator entitate asociată
Se noteaza mentiunea de proprietar neidentificat	act normativ	7 / 13.03.1996	PARLAMENTUL ROMÂNIEI	Teren

5. OBSERVAȚII

Imobil împrejmuit / neîmprejmuit	Imobil contestat / necontestat
Neîmprejmuit	



REGISTRUL CADASTRAL AL IMOBILELOR

ANEXA Nr. 2

UAT Biled

Zonă cooperativizată (Co)

Sector cadastral nr. 35

1. DESCRIEREA IMOBILULUI

DATE TEREN										DATE CONSTRUCȚII						
Identificator teren	Adresă imobil	Număr cadastral	Nr. CF	Suprafața măsurată	Intravilan / extra.(I/E)	Nr. top.	Nr. tarla	Nr. parcelă	Categorie folosință	Suprafață parcelă	Identificator construcție	Cod grupă destinație	Suprafața construită	Nr. niveluri	Nr. CF	Constr. cu acte (DA/NU)
3772	Intravilan, Loc. Biled, Nr.412, UAT. Biled, Jud. Timiș		403219	2862		I			CC	1028	1	CL	97	1	403219-C1	DA
						I			A	1834	2	CA	108	1		DA
											3	CA	44	1		DA
											4	CA	15	1		DA
											5	CA	38	1		DA
											6	CA	24	1		DA
											7	CA	42	1		DA

2. PROPRIETATEA / POSESIA


Titularul dreptului / posesiei			Data nașterii / CUI	Domiciliu / Sediul	Cota parte	Identificator entitate asociată	Cotă parte teren UI	Mod de dobândire	Act juridic			Obs. privitoare la proprietar
Nume / Denumire	Inițiala tatălui	Prenume							Tip act	Nr. act / data	Emitent	
SORCA		IOAN		Loc. Biled, UAT. Biled, Jud. Timiș	1/1	C1		Convenție	act notarial	0 / 26.02.1997	BNP	
SORCA		GABRIELA FLORICA		Loc. Biled, UAT. Biled, Jud. Timiș								
SORCA		IOAN		Loc. Biled, UAT. Biled, Jud. Timiș	2801/2862	Teren		Lege	act administrativ	0 / 27.05.2008	-	
SORCA		GABRIELA FLORICA		Loc. Biled, UAT. Biled, Jud. Timiș								
SORCA		IOAN		Loc. Biled, UAT. Biled, Jud. Timiș	1/1	C2, C3, C4, C5, C6, C7		Construire	act administrativ	7557 / 17.11.2025	Primaria comunei Biled	
SORCA		GABRIELA FLORICA		Loc. Biled, UAT. Biled, Jud. Timiș								
NEIDENTIFICAT		NEIDENTIFICAT		Loc. Biled, Nr.346/A, UAT. Biled, Jud. Timiș	61/2862	Teren		Lege	act administrativ	1 / 01.01.2024	-	Proprietar neidentificat.

3. SARCINI / DEZMEMBRĂMINTE

Titular			Data nașterii / CUI	Domiciliu / Sediul	Tipul sarcinii sau al dezmembrămintelor dreptului de proprietate	Cota parte	Identificator entitate asociată	Act juridic		Valoare ipotecă	Tip monedă
Nume / Denumire	Inițiala tatălui	Prenume						Tip act	Nr. act / data		
-	-	-	-	-	-	-	-	-	-	-	-

4. NOTĂRI, PROCESE, INTERDICȚII

Tipul notării	Tip act	Nr. act / data	Identificator entitate asociată
Se noteaza mentiunea de proprietar neidentificat	act normativ	7 / 13.03.1996	Teren



REGISTRUL CADASTRAL AL IMOBILELOR

ANEXA Nr. 2

UAT Biled

Zonă cooperativizată (Co)

Sector cadastral nr. 35


1. DESCRIEREA IMOBILULUI																
DATE TEREN											DATE CONSTRUCȚII					
Identificator teren	Adresă imobil	Număr cadastral	Nr. CF	Suprafața măsurată	Intravilan / extra.(I/E)	Nr. top.	Nr. tarla	Nr. parcelă	Categorie folosință	Suprafață parcelă	Identificator construcție	Cod grupă destinație	Suprafața construită	Nr. niveluri	Nr. CF	Constr. cu acte (DA/NU)
3836	Intravilan, Loc. Biled, Nr.478/a, UAT. Biled, Jud. Timiș		403529	1426	I	257-258/a/1			CC	421	1	CL	120	1	403529-C1	DA
					I	257-258/a/1		A	1005	2	CL	59	1		DA	

2. PROPRIETATEA / POSESIA													
Titularul dreptului / posesiei			Data nașterii / CUI	Domiciliu / Sediul	Cota parte	Identificator entitate asociată	Cotă parte teren UI	Mod de dobândire	Act juridic			Obs. privitoare la proprietar	
Nume / Denumire	Inițiala tatălui	Prenume							Tip act	Nr. act / data	Emitent		
COMUNA BILED			4847432	Loc. Biled, Str. PRINCIPALA, Nr.359, UAT. Biled, Jud. Timiș	1/1	Teren		Lege	act administrativ	HCL NR.19 / 30.05.2008	Consiliul Local al Comunei Biled		
DRĂGAN		CĂTĂLINA	23.05.1981	Loc. Timișoara, Str. Zorile, Nr.8, UAT. Timișoara, Jud. Timiș	1/1	C1		Convenție	act notarial	171 / 12.03.2020	SICA SILVIA		
DRĂGAN		ION-DAN	25.09.1973	Loc. Timișoara, Str. Zorile, Nr.8, UAT. Timișoara, Jud. Timiș									
DRĂGAN		CĂTĂLINA	23.05.1981	Loc. Timișoara, Str. Zorile, Nr.8, UAT. Timișoara, Jud. Timiș	1/1	C2		Construire	act administrativ	7557 / 17.11.2025	Primăria comunei Biled		
DRĂGAN		ION-DAN	25.09.1973	Loc. Timișoara, Str. Zorile, Nr.8, UAT. Timișoara, Jud. Timiș									

3. SARCINI / DEZMEMBRĂMINTE												
Titular			Data nașterii / CUI	Domiciliu / Sediul	Tipul sarcinii sau al dezmembrămintelor dreptului de proprietate	Cota parte	Identificator entitate asociată	Act juridic			Valoare ipotecă	Tip monedă
Nume / Denumire	Inițiala tatălui	Prenume						Tip act	Nr. act / data	Emitent		
COMUNA BILED			4847432	Loc. Biled, UAT. Biled, Jud. Timiș	Ipotecă legală		C1	act notarial	contract de vânzare aut. sub nr.131 / 07.02.2020	Rusu Camelia Domnica	33204	LEI

4. NOTĂRI, PROCESE, INTERDICȚII			
Tipul notării	Tip act	Nr. act / data	Identificator entitate asociată
-	-	-	-

5. OBSERVAȚII	
Imobil împrejmuit / neîmprejmuit	Imobil contestat / necontestat
Împrejmuit	



REGISTRUL CADASTRAL AL IMOBILELOR

ANEXA Nr. 2

UAT Biled

Zonă cooperativizată (Co)

Sector cadastral nr.35


1. DESCRIEREA IMOBILULUI																
DATE TEREN											DATE CONSTRUCȚII					
Identificator teren	Adresă imobil	Număr cadastral	Nr. CF	Suprafața măsurată	Intravilan / extra.(I/E)	Nr. top.	Nr. tarla	Nr. parcelă	Categorie folosință	Suprafață parcelă	Identificator construcție	Cod grupă destinație	Suprafața construită	Nr. niveluri	Nr. CF	Constr. cu acte (DA/NU)
3938	Intravilan, Loc. Biled, Nr.472, UAT. Biled, Jud. Timiș		401412	1200	I	267/a-268/a			CC	471	1	CL	94	1	401412-C1	DA
					I	267/a-268/a		A	729	2	CA	14	1		DA	

2. PROPRIETATEA / POSESIA												
Titularul dreptului / posesiei			Data nașterii / CUI	Domiciliu / Sediul	Cota parte	Identificator entitate asociată	Cotă parte teren UI	Mod de dobândire	Act juridic			Obs. privitoare la proprietar
Nume / Denumire	Inițiala tatălui	Prenume							Tip act	Nr. act / data	Emitent	
CSONTI		ADAM	28.12.1957	Loc. Biled, UAT. Biled, Jud. Timiș	1/2	C1		Sucesiune	act notarial	88 / 01.09.2022	NP CIORICA MARIN EUGEN	
CSONTI		ROSWITA	19.02.1962	Loc. Biled, Nr.79 A, UAT. Biled, Jud. Timiș	1/2	C1		Sucesiune	act notarial	88 / 01.09.2022	NP CIORICA MARIN EUGEN	
CSONTI		ROSWITA	19.02.1962	Loc. Biled, Nr.79 A, UAT. Biled, Jud. Timiș	1/1	Teren		Convenție	act notarial	149 / 29.05.2024	FLOREA AMELIA-CASIA	
CSONTI		ADAM	28.12.1957	Loc. Biled, UAT. Biled, Jud. Timiș								
CSONTI		ROSWITA	19.02.1962	Loc. Biled, Nr.79 A, UAT. Biled, Jud. Timiș	1/1	C2		Construire	act administrativ	7557 / 17.11.2025	Primaria comunei Biled	
CSONTI		ADAM	28.12.1957	Loc. Biled, UAT. Biled, Jud. Timiș								

3. SARCINI / DEZMEMBRĂMINTE												
Titular			Data nașterii / CUI	Domiciliu / Sediul	Tipul sarcinii sau al dezmembrămintelor dreptului de proprietate	Cota parte	Identificator entitate asociată	Act juridic			Valoare ipotecă	Tip monedă
Nume / Denumire	Inițiala tatălui	Prenume						Tip act	Nr. act / data	Emitent		
-	-	-	-	-	-	-	-	-	-	-	-	-

4. NOTĂRI, PROCESE, INTERDICȚII				
Tipul notării	Tip act	Nr. act / data	Emitent	Identificator entitate asociată
-	-	-	-	-

5. OBSERVAȚII	
Imobil împrejmuit / neîmprejmuit	Imobil contestat / necontestat
Împrejmuit	



REGISTRUL CADASTRAL AL IMOBILELOR

ANEXA Nr. 2

UAT Biled

Zonă cooperativizată (Co)

Sector cadastral nr.35

1. DESCRIEREA IMOBILULUI																
DATE TEREN											DATE CONSTRUCȚII					
Identificator teren	Adresă imobil	Număr cadastral	Nr. CF	Suprafața măsurată	Intravilan / extra.(I/E)	Nr. top.	Nr. tarla	Nr. parcelă	Categorie folosință	Suprafață parcelă	Identificator construcție	Cod grupă destinație	Suprafața construită	Nr. niveluri	Nr. CF	Constr. cu acte (DA/NU)
3939	Intravilan, Loc. Biled, Nr.473, UAT. Biled, Jud. Timiș		401477	1826	I	265/a/2- 266/b/1			CC	812	1	CL	236	1	401477-C1	DA
					I	265/a/2- 266/b/1			A	1014	2	CA	55	1		DA
											3	CA	18	1		DA

2. PROPRIETATEA / POSESIA

Titularul dreptului / posesiei			Data nașterii / CUI	Domiciliu / Sediul	Cota parte	Identificator entitate asociată	Cotă parte teren UI	Mod de dobândire	Act juridic			Obs. privitoare la proprietar
Nume / Denumire	Inițiala tatălui	Prenume							Tip act	Nr. act / data	Emitent	
UDREA		STELA		Loc. Biled, UAT. Biled, Jud. Timiș	1/1	C1		Convenție	act notarial	0 / 01.01.1997	BNP	
UDREA		STELA		Loc. Biled, UAT. Biled, Jud. Timiș	1/1	Teren		Lege	act administrativ	hotarare nr.6 / 28 / 30.01.2008	CONS. LOCAL AL COM. BILED	
UDREA		STELA		Loc. Biled, UAT. Biled, Jud. Timiș	1/1	C2, C3		Construire	act administrativ	7557 / 17.11.2025	Primaria comunei Biled	

3. SARCINI / DEZMEMBRĂMINTE

Titular			Data nașterii / CUI	Domiciliu / Sediul	Tipul sarcinii sau al dezmembrămintelor dreptului de proprietate	Cota parte	Identificator entitate asociată	Act juridic			Valoare ipotecă	Tip monedă
Nume / Denumire	Inițiala tatălui	Prenume						Tip act	Nr. act / data	Emitent		
-	-	-	-	-	-	-	-	-	-	-	-	-

4. NOTĂRI, PROCESE, INTERDICȚII

Tipul notării	Tip act	Nr. act / data	Emitent	Identificator entitate asociată
-	-	-	-	-

5. OBSERVAȚII

Imobil împrejmuit/ neîmprejmuit	Imobil contestat/ necontestat
Împrejmuit	



REGISTRUL CADASTRAL AL IMOBILELOR

ANEXA Nr. 2

UAT Biled

Zonă cooperativizată (Co)

Sector cadastral nr.35

1. DESCRIEREA IMOBILULUI

Identificator teren	Adresă imobil	Număr cadastral	Nr. CF	DATE TEREN						DATE CONSTRUCȚII							
				Suprafața măsurată	Intravilan / extra.(I/E)	Nr. top.	Nr. tarla	Nr. parcelă	Categorie folosință	Suprafață parcelă	Identificator construcție	Cod grupă destinație	Suprafața construită	Nr. niveluri	Nr. CF	Constr. cu acte (DA/NU)	
3940	Intravilan, Loc. Biled, Nr.474, UAT. Biled, Jud. Timiș		401250	2312	I	265/a/1- 266/a				CC	1025	1	CL	288	1	401250-C1	DA
					I	265/a/1- 266/a				A	1287	2	CL	52	1		DA
											3	CA	38	1		DA	
											4	CA	31	1		DA	
											5	CA	15	1		DA	
											6	CA	37	1		DA	
											7	CA	13	1		DA	
											8	CA	28	1		DA	
											9	CA	22	1		DA	
											10	CA	85	1		DA	

2. PROPRIETATEA / POSESIA

Titularul dreptului / posesiei			Data nașterii / CUI	Domiciliu / Sediul	Cota parte	Identificator entitate asociată	Cotă parte teren UI	Mod de dobândire	Act juridic			Obs. privitoare la proprietar
Nume / Denumire	Inițiala tatălui	Prenume							Tip act	Nr. act / data	Emitent	
GOGA		GEORGETA	24.09.1957	Loc. Biled, Nr.474, UAT. Biled, Jud. Timiș	1/1	Teren, C1		Convenție	act notarial	1495 / 18.06.2018	CĂDĂREAN Miriana Alexandra	
					1/1	C2, C3, C4, C5, C6, C7, C8, C9, C10		Construire	act administrativ	7557 / 17.11.2025	Primaria comunei Biled	

3. SARCINI / DEZMEMBRĂMINTE


Titular			Data nașterii / CUI	Domiciliu / Sediul	Tipul sarcinii sau al dezmembrămintelor dreptului de proprietate	Cota parte	Identificator entitate asociată	Act juridic			Valoare ipotecă	Tip monedă
Nume / Denumire	Inițiala tatălui	Prenume						Tip act	Nr. act / data	Emitent		
-	-	-	-	-	-	-	-	-	-	-	-	-

4. NOTĂRI, PROCESE, INTERDICȚII

Tipul notării	Tip act	Nr. act / data	Emitent	Identificator entitate asociată
-	-	-	-	-

5. OBSERVAȚII

Imobil împrejmuit / neîmprejmuit	Imobil contestat / necontestat
Împrejmuit	



REGISTRUL CADASTRAL AL IMOBILELOR

ANEXA Nr. 2

UAT Biled

Zonă cooperativizată (Co)

Sector cadastral nr. 35

1. DESCRIEREA IMOBILULUI																
DATE TEREN											DATE CONSTRUCȚII					
Identificator teren	Adresă imobil	Număr cadastral	Nr. CF	Suprafața măsurată	Intravilan / extra.(I/E)	Nr. top.	Nr. tarla	Nr. parcelă	Categorie folosință	Suprafață parcelă	Identificator construcție	Cod grupă destinație	Suprafața construită	Nr. niveluri	Nr. CF	Constr. cu acte (DA/NU)
3941	Intravilan, Loc. Biled, Nr.477/a, UAT. Biled, Jud. Timiș		401482	2360	I	259-260/a/1			CC	772	1	CL	245	1	401482-C1	DA
					I	259-260/a/1		A	1588	2	CA	43	1		DA	
										3	CA	72	1		DA	

2. PROPRIETATEA / POSESIA													
Titularul dreptului / posesiei			Data nașterii / CUI	Domiciliu / Sediu	Cota parte	Identificator entitate asociată	Cotă parte teren UI	Mod de dobândire	Act juridic			Obs. privitoare la proprietar	
Nume / Denumire	Inițiala tatălui	Prenume							Tip act	Nr. act / data	Emitent		
SOD		TEODOR		Loc. Biled, UAT. Biled, Jud. Timiș	1/2	Teren		Convenție	act notarial	0 / 01.01.1972	BNP		
STATUL ROMAN			9999999999999	Loc. Biled, UAT. Biled, Jud. Timiș	1/2	Teren		Lege	act normativ	223 / 01.01.1974	Parlamentul Romaniei		
SOD		TEODOR		Loc. Biled, UAT. Biled, Jud. Timiș	1/1	C1		Construire	act administrativ	0 / 01.01.2006	-		
SOD		TEODOR		Loc. Biled, UAT. Biled, Jud. Timiș	1/1	C2, C3		Construire	act administrativ	7557 / 17.11.2025	Primaria comunei Biled		

3. SARCINI / DEZMEMBRĂMINTE													
Titular			Data nașterii / CUI	Domiciliu / Sediu	Tipul sarcinii sau al dezmembrămintelor dreptului de proprietate	Cota parte	Identificator entitate asociată	Act juridic			Valoare ipotecă	Tip monedă	
Nume / Denumire	Inițiala tatălui	Prenume						Tip act	Nr. act / data	Emitent			
-	-	-	-	-	-	-	-	-	-	-	-	-	

4. NOTĂRI, PROCESE, INTERDICȚII				
Tipul notării	Tip act	Nr. act / data	Emitent	Identificator entitate asociată
-	-	-	-	-

5. OBSERVAȚII		
Imobil împrejmuit / neîmprejmuit	Imobil contestat / necontestat	Alte observații
Împrejmuit		



UAT Biled

Zonă cooperativizată (Co)

Sector cadastral nr. 35


1. DESCRIEREA IMOBILULUI																
DATE TEREN											DATE CONSTRUCȚII					
Identificator teren	Adresă imobil	Număr cadastral	Nr. CF	Suprafața măsurată	Intravilan / extra.(I/E)	Nr. top.	Nr. tarla	Nr. parcelă	Categorie folosință	Suprafață parcelă	Identificator construcție	Cod grupă destinație	Suprafața construită	Nr. niveluri	Nr. CF	Constr. cu acte (DA/NU)
3942	Intravilan, Loc. Biled, Nr.475/A, UAT. Biled, Jud. Timiș		402861	2313	I	263/a-264/2			CC	240	1	CL	98	1	402861-C1	DA
					I	263/a-264/2		A	2073							

2. PROPRIETATEA / POSESIA													
Titularul dreptului / posesiei			Data nașterii / CUI	Domiciliu / Sediu	Cota parte	Identificator entitate asociată	Cotă parte teren UI	Mod de dobândire	Act juridic			Obs. privitoare la proprietar	
Nume / Denumire	Inițiala tatălui	Prenume							Tip act	Nr. act / data	Emitent		
STATUL ROMAN			999999999999999	Loc. Biled, UAT. Biled, Jud. Timiș	1/1	Teren		Lege	act normativ	223/1974 / 01.01.1974	Parlamentul României		
GHERMAN		ELISABETA		Loc. Biled, UAT. Biled, Jud. Timiș	1/1	C1		Convenție	act notarial	1819 / 01.01.1997	BNP		

3. SARCINI / DEZMEMBRĂMINTE													
Titular			Data nașterii / CUI	Domiciliu / Sediu	Tipul sarcinii sau al dezmembrămintelor dreptului de proprietate	Cota parte	Identificator entitate asociată	Act juridic			Valoare ipotecă	Tip monedă	
Nume / Denumire	Inițiala tatălui	Prenume						Tip act	Nr. act / data	Emitent			
-	-	-	-	-	-	-	-	-	-	-	-	-	

4. NOTĂRI, PROCESE, INTERDICȚII				
Tipul notării	Tip act	Nr. act / data	Emitent	Identificator entitate asociată
Promisiune de vânzare cumpărare în favoarea lui - CENUSE ADELA	act notarial	0 / 01.01.1999	BNP	Teren, C1

5. OBSERVAȚII		
Imobil împrejmuit / neîmprejmuit	Imobil contestat / necontestat	Alte observații
Neîmprejmuit		



REGISTRUL CADASTRAL AL IMOBILELOR

ANEXA Nr. 2

UAT Biled
Zonă cooperativizată (Co)


Sector cadastral nr.35

1. DESCRIEREA IMOBILULUI																
DATE TEREN											DATE CONSTRUCȚII					
Identificator teren	Adresă imobil	Număr cadastral	Nr. CF	Suprafața măsurată	Intravilan / extra.(I/E)	Nr. top.	Nr. tarla	Nr. parcelă	Categorie folosință	Suprafață parcelă	Identificator construcție	Cod grupă destinație	Suprafața construită	Nr. niveluri	Nr. CF	Constr. cu acte (DA/NU)
3943	Intravilan, Loc. Biled, Nr.476, UAT. Biled, Jud. Timiș		400481	4593	I	261-262/a			CC	2083	1	CL	153	1	400481-C1	DA
					I	261-262/a			A	2510	2	CL	270	1	400481-C2	DA
											3	CA	23	1		DA
											4	CA	78	1		DA
											5	CA	17	1		DA
											6	CA	11	1		DA
											7	CA	19	1		DA
											8	CA	16	1		DA

2. PROPRIETATEA / POSESIA													
Titularul dreptului / posesiei			Data nașterii / CUI	Domiciliu / Sediu	Cota parte	Identificator entitate asociată	Cotă parte teren UI	Mod de dobândire	Act juridic			Obs. privitoare la proprietar	
Nume / Denumire	Inițiala tatălui	Prenume							Tip act	Nr. act / data	Emitent		
CAP			999999999999999	Loc. Biled, UAT. Biled, Jud. Timiș	7586/9186	Teren		Lege	act administrativ	0 / 01.01.1974	-		
RIEDER		ERWIN	22.10.1960	Loc. Biled, Nr.476, UAT. Biled, Jud. Timiș	1/4	C1, C2		Succesiune	act notarial	11 / 14.02.2023	Rusu Camelia Domnica		
RIEDER		ERWIN	22.10.1960	Loc. Biled, Nr.476, UAT. Biled, Jud. Timiș	625/45930	Teren		Succesiune	act notarial	11 / 14.02.2023	Rusu Camelia Domnica		
RIEDER		ERWIN	22.10.1960	Loc. Biled, Nr.476, UAT. Biled, Jud. Timiș	3/4	C1, C2		Succesiune	act notarial	11 / 14.02.2023	Rusu Camelia Domnica		
RIEDER		ERWIN	22.10.1960	Loc. Biled, Nr.476, UAT. Biled, Jud. Timiș	4625/45930	Teren		Succesiune	act notarial	11 / 14.02.2023	Rusu Camelia Domnica		
RIEDER		ERWIN	22.10.1960	Loc. Biled, Nr.476, UAT. Biled, Jud. Timiș	1/1	C3, C4, C5, C6, C7, C8		Construire	act administrativ	7557 / 17.11.2025	Primaria comunei Biled		

3. SARCINI / DEZMEMBRĂMINTE												
Titular			Data nașterii / CUI	Domiciliu / Sediu	Tipul sarcinii sau al dezmembrămintelor dreptului de proprietate	Cota parte	Identificator entitate asociată	Act juridic			Valoare ipotecă	Tip monedă
Nume / Denumire	Inițiala tatălui	Prenume						Tip act	Nr. act / data	Emitent		
-	-	-	-	-	-	-	-	-	-	-	-	-

4. NOTĂRI, PROCESE, INTERDICȚII			
Tipul notării	Tip act	Nr. act / data	Identificator entitate asociată
-	-	-	-



UAT Biled

Zonă cooperativizată (Co)

Sector cadastral nr.35


1. DESCRIEREA IMOBILULUI																
DATE TEREN											DATE CONSTRUCȚII					
Identificator teren	Adresă imobil	Număr cadastral	Nr. CF	Suprafața măsurată	Intravilan / extra.(I/E)	Nr. top.	Nr. tarla	Nr. parcelă	Categorie folosință	Suprafață parcelă	Identificator construcție	Cod grupă destinație	Suprafața construită	Nr. niveluri	Nr. CF	Constr. cu acte (DA/NU)
3944	Intravilan, Loc. Biled, Nr.475, UAT. Biled, Jud. Timiș		401485	2567	I	263/a-264/1			CC	699	1	CL	228	1	401485-C1	DA
					I	263/a-264/1		A	1868							

2. PROPRIETATEA / POSESIA													
Titularul dreptului / posesiei			Data nașterii / CUI	Domiciliu / Sediul	Cota parte	Identificator entitate asociată	Cotă parte teren UI	Mod de dobândire	Act juridic			Obs. privitoare la proprietar	
Nume / Denumire	Inițiala tatălui	Prenume							Tip act	Nr. act / data	Emitent		
STATUL ROMAN			999999999999999	Loc. Biled, UAT. Biled, Jud. Timiș	1/1	Teren		Lege	act administrativ	0 / 01.01.1984	-		
DRAGOS		ADRIANA MIRELA		Loc. Biled, UAT. Biled, Jud. Timiș	1/1	C1		Convenție	act notarial	0 / 01.01.2004	BNP		

3. SARCINI / DEZMEMBRĂMINTE													
Titular			Data nașterii / CUI	Domiciliu / Sediul	Tipul sarcinii sau al dezmembrămintelor dreptului de proprietate	Cota parte	Identificator entitate asociată	Act juridic			Valoare ipotecă	Tip monedă	
Nume / Denumire	Inițiala tatălui	Prenume						Tip act	Nr. act / data	Emitent			
-	-	-	-	-	-	-	-	-	-	-	-	-	

4. NOTĂRI, PROCESE, INTERDICȚII				
Tipul notării	Tip act	Nr. act / data	Emitent	Identificator entitate asociată
-	-	-	-	-

5. OBSERVAȚII		
Imobil împrejmuit / neîmprejmuit	Imobil contestat / necontestat	Alte observații
Neîmprejmuit		



REGISTRUL CADASTRAL AL IMOBILELOR

ANEXA Nr. 2

UAT Biled

Zonă cooperativizată (Co)

Sector cadastral nr.35

1. DESCRIEREA IMOBILULUI

DATE TEREN											DATE CONSTRUCȚII					
Identificator teren	Adresă imobil	Număr cadastral	Nr. CF	Suprafața măsurată	Intravilan / extra.(I/E)	Nr. top.	Nr. tarla	Nr. parcelă	Categorie folosință	Suprafață parcelă	Identificator construcție	Cod grupă destinație	Suprafața construită	Nr. niveluri	Nr. CF	Constr. cu acte (DA/NU)
3945	Intravilan, Loc. Biled, Nr.410, UAT. Biled, Jud. Timiș		402427	1717	I	325- 326/a/2/1			CC	530	1	CL	191	1	402427-C1	DA
					I	325- 326/a/2/1			A	1187	2	CA	40	1		DA

2. PROPRIETATEA / POSESIA

Titularul dreptului / posesiei			Data nașterii / CUI	Domiciliu / Sediul	Cota parte	Identificator entitate asociată	Cotă parte teren UI	Mod de dobândire	Act juridic			Obs. privitoare la proprietar
Nume / Denumire	Inițiala tatălui	Prenume							Tip act	Nr. act / data	Emitent	
DICU		ELIAN-FLORIN		Loc. Biled, UAT. Biled, Jud. Timiș	1/1	C1		Convenție	act notarial	1819 / 01.01.2005	BNP	
DICU		ELIAN-FLORIN		Loc. Biled, UAT. Biled, Jud. Timiș	1/1	Teren		Lege	act administrativ	HCL 6/1995 / 01.01.1995	Consiliul Local al Com.Biled	
DICU		ELIAN-FLORIN		Loc. Biled, UAT. Biled, Jud. Timiș	1/1	C2		Construire	act administrativ	7557 / 17.11.2025	Primaria comunei Biled	

3. SARCINI / DEZMEMBRĂMINTE


Titular			Data nașterii / CUI	Domiciliu / Sediul	Tipul sarcinii sau al dezmembrămintelor dreptului de proprietate	Cota parte	Identificator entitate asociată	Act juridic			Valoare ipotecă	Tip monedă
Nume / Denumire	Inițiala tatălui	Prenume						Tip act	Nr. act / data	Emitent		
-	-	-	-	-	-	-	-	-	-	-	-	-

4. NOTĂRI, PROCESE, INTERDICȚII

Tipul notării	Tip act	Nr. act / data	Emitent	Identificator entitate asociată
Interdicție de instrainare pe 10 ani	act notarial	1819 / 01.01.2005	BNP	C1

5. OBSERVAȚII

Imobil împrejmuit / neîmprejmuit	Imobil contestat / necontestat	Alte observații
Neîmprejmuit		



REGISTRUL CADASTRAL AL IMOBILELOR

ANEXA Nr. 2

UAT Biled

Zonă cooperativizată (Co)

Sector cadastral nr.35

1. DESCRIEREA IMOBILULUI																
DATE TEREN											DATE CONSTRUCȚII					
Identificator teren	Adresă imobil	Număr cadastral	Nr. CF	Suprafața măsurată	Intravilan / extra.(I/E)	Nr. top.	Nr. tarla	Nr. parcelă	Categorie folosință	Suprafață parcelă	Identificator construcție	Cod grupă destinație	Suprafața construită	Nr. niveluri	Nr. CF	Constr. cu acte (DA/NU)
3946	Intravilan, Loc. Biled, Nr.409/b, UAT. Biled, Jud. Timiș		402867	2130	I	327/a/b/1-328/a/1, 327/a/b/1- 328/a/2/2			CC	1252	1	CL	460	1	402867-C1	DA
					I	327/a/b/1-328/a/1, 327/a/b/1- 328/a/2/2			A	878	2	CA	52	1	402867-C2	DA
											3	CA	38	1		DA
											4	CA	137	1		DA
											5	CA	51	1		DA

2. PROPRIETATEA / POSESIA													
Titularul dreptului / posesiei			Data nașterii / CUI	Domiciliu / Sediu	Cota parte	Identificator entitate asociată	Cotă parte teren UI	Mod de dobândire	Act juridic			Obs. privitoare la proprietar	
Nume / Denumire	Inițiala tatălui	Prenume							Tip act	Nr. act / data	Emitent		
SZABO		MARIA MELINDA		Loc. Biled, UAT. Biled, Jud. Timiș	1/1	Teren, C1, C2		Sucesiune	act notarial	2281 / 01.01.1997	BNP		
					1/1	C3, C4, C5		Construire	act administrativ	7557 / 17.11.2025	Primaria comunei Biled		

3. SARCINI / DEZMEMBRĂMINTE													
Titular			Data nașterii / CUI	Domiciliu / Sediu	Tipul sarcinii sau al dezmembrămintelor dreptului de proprietate	Cota parte	Identificator entitate asociată	Act juridic			Valoare ipotecă	Tip monedă	
Nume / Denumire	Inițiala tatălui	Prenume						Tip act	Nr. act / data	Emitent			
-	-	-	-	-	-	-	-	-	-	-	-	-	

4. NOTĂRI, PROCESE, INTERDICȚII				
Tipul notării	Tip act	Nr. act / data	Emitent	Identificator entitate asociată
-	-	-	-	-

5. OBSERVAȚII		
Imobil împrejmuit / neîmprejmuit	Imobil contestat / necontestat	
Neîmprejmuit		



UAT Biled

Zonă cooperativizată (Co)

Sector cadastral nr.35


1. DESCRIEREA IMOBILULUI																
DATE TEREN											DATE CONSTRUCȚII					
Identificator teren	Adresă imobil	Număr cadastral	Nr. CF	Suprafața măsurată	Intravilan / extra.(I/E)	Nr. top.	Nr. tarla	Nr. parcelă	Categorie folosință	Suprafață parcelă	Identificator construcție	Cod grupă destinație	Suprafața construită	Nr. niveluri	Nr. CF	Constr. cu acte (DA/NU)
3947	Intravilan, Loc. Biled, Nr.409/a, UAT. Biled, Jud. Timiș		400176	354	I	327/a/b/1-328/a/2/1/1/1/1			CC	354	1	CAS	286	2	400176-C1	DA

2. PROPRIETATEA / POSESIA															
Titularul dreptului / posesiei			Data nașterii / CUI	Domiciliu / Sediul	Cota parte	Identificator entitate asociată	Cotă parte teren UI	Mod de dobândire	Act juridic			Obs. privitoare la proprietar			
Nume / Denumire	Inițiala tatălui	Prenume							Tip act	Nr. act / data	Emitent				
MOT		COSTAN		Loc. Biled, UAT. Biled, Jud. Timiș	1/1	Teren, C1	Convenție	act notarial	866 CVC / 25.03.2009	BNP ROMINU REMUS					
MOT		IULIANA		Loc. Biled, UAT. Biled, Jud. Timiș											

3. SARCINI / DEZMEMBRĂMINTE															
Titular			Data nașterii / CUI	Domiciliu / Sediul	Tipul sarcinii sau al dezmembrămintelor dreptului de proprietate	Cota parte	Identificator entitate asociată	Act juridic			Valoare ipotecă	Tip monedă			
Nume / Denumire	Inițiala tatălui	Prenume						Tip act	Nr. act / data	Emitent					
-	-	-	-	-	-	-	-	-	-	-	-	-			

4. NOTĂRI, PROCESE, INTERDICȚII															
Tipul notării						Tip act	Nr. act / data	Emitent	Identificator entitate asociată						
-						-	-	-	-						

5. OBSERVAȚII															
Imobil împrejmuit / neîmprejmuit				Imobil contestat / necontestat				Alte observații							
Împrejmuit															



REGISTRUL CADASTRAL AL IMOBILELOR

ANEXA Nr. 2

UAT Biled

Zonă cooperativizată (Co)

Sector cadastral nr.35

1. DESCRIEREA IMOBILULUI

DATE TEREN											DATE CONSTRUCȚII					
Identificator teren	Adresă imobil	Număr cadastral	Nr. CF	Suprafața măsurată	Intravilan / extra.(I/E)	Nr. top.	Nr. tarla	Nr. parcelă	Categorie folosință	Suprafață parcelă	Identificator construcție	Cod grupă destinație	Suprafața construită	Nr. niveluri	Nr. CF	Constr. cu acte (DA/NU)
4056	Intravilan, Loc. Biled, Nr.478/b, UAT. Biled, Jud. Timiș		403528	1508	I	257-258/a/1			CC	1508	1	CL	378	1	403528-C1	DA
									2	CA	20	1		DA		

2. PROPRIETATEA / POSESIA

Titularul dreptului / posesiei			Data nașterii / CUI	Domiciliu / Sediul	Cota parte	Identificator entitate asociată	Cotă parte teren UI	Mod de dobândire	Act juridic			Obs. privitoare la proprietar
Nume / Denumire	Inițiala tatălui	Prenume							Tip act	Nr. act / data	Emitent	
RUSCU		DANA NICOLETA		Loc. Biled, UAT. Biled, Jud. Timiș	1/1	C1		Convenție	act notarial	0 / 01.01.2019	BNP	
RUSCU		MARIUS		Loc. Biled, UAT. Biled, Jud. Timiș								
RUSCU		DANA-NICOLETA	17.04.1968	Loc. Biled, Nr.478, UAT. Biled, Jud. Timiș	1/1	Teren		Constituire	act administrativ	TP 591101/26 / 26.06.2025	CJPSDAT TIMIS	
RUSCU		MARIUS	25.01.1971	Loc. Biled, Nr.478, UAT. Biled, Jud. Timiș								
RUSCU		DANA-NICOLETA	17.04.1968	Loc. Biled, Nr.478, UAT. Biled, Jud. Timiș	1/1	C2		Construire	act administrativ	7557 / 17.11.2025	Primaria comunei Biled	
RUSCU		MARIUS	25.01.1971	Loc. Biled, Nr.478, UAT. Biled, Jud. Timiș								

3. SARCINI / DEZMEMBRĂMINTE


Titular			Data nașterii / CUI	Domiciliu / Sediul	Tipul sarcinii sau al dezmembrămintelor dreptului de proprietate	Cota parte	Identificator entitate asociată	Act juridic			Valoare ipotecă	Tip monedă
Nume / Denumire	Inițiala tatălui	Prenume						Tip act	Nr. act / data	Emitent		
-	-	-	-	-	-	-	-	-	-	-	-	-

4. NOTĂRI, PROCESE, INTERDICȚII

Tipul notării	Tip act	Nr. act / data	Emitent	Identificator entitate asociată
-	-	-	-	-

5. OBSERVAȚII

Imobil împrejmuit / neîmprejmuit	Imobil contestat / necontestat
Împrejmuit	



REGISTRUL CADASTRAL AL IMOBILELOR

ANEXA Nr. 2

UAT Biled

Zonă cooperativizată (Co)

Sector cadastral nr.35


1. DESCRIEREA IMOBILULUI																
DATE TEREN											DATE CONSTRUCȚII					
Identificator teren	Adresă imobil	Număr cadastral	Nr. CF	Suprafața măsurată	Intravilan / extra.(I/E)	Nr. top.	Nr. tarla	Nr. parcelă	Categorie folosință	Suprafață parcelă	Identificator construcție	Cod grupă destinație	Suprafața construită	Nr. niveluri	Nr. CF	Constr. cu acte (DA/NU)
4057	Intravilan, Loc. Biled, Nr.477, UAT. Biled, Jud. Timiș		400279	2422	I	259/a-260/2			CC	608	1	CL	172	1	400279-C1	DA
					I	259/a-260/2		A	1814	2	CA	45	1		DA	

2. PROPRIETATEA / POSESIA													
Titularul dreptului / posesiei			Data nașterii / CUI	Domiciliu / Sediul	Cota parte	Identificator entitate asociată	Cotă parte teren UI	Mod de dobândire	Act juridic			Obs. privitoare la proprietar	
Nume / Denumire	Inițiala tatălui	Prenume							Tip act	Nr. act / data	Emitent		
GANGUREANU		NICOLAE		Loc. Biled, UAT. Biled, Jud. Timiș	1/1	C1		Convenție	act notarial	L112/1195 / 01.01.1996	BNP		
GANGUREANU		MARIA		Loc. Biled, UAT. Biled, Jud. Timiș									
GANGUREANU		NICOLAE		Loc. Biled, UAT. Biled, Jud. Timiș	1/1	Teren		Lege	act administrativ	6/110 / 30.01.2008	CONSILIUL LOCAL BILED		
GANGUREANU		MARIA		Loc. Biled, UAT. Biled, Jud. Timiș									
GANGUREANU		NICOLAE		Loc. Biled, UAT. Biled, Jud. Timiș	1/1	C2		Construire	act administrativ	7557 / 17.11.2025	Primaria comunei Biled		
GANGUREANU		MARIA		Loc. Biled, UAT. Biled, Jud. Timiș									

3. SARCINI / DEZMEMBRĂMINTE												
Titular			Data nașterii / CUI	Domiciliu / Sediul	Tipul sarcinii sau al dezmembrămintelor dreptului de proprietate	Cota parte	Identificator entitate asociată	Act juridic			Valoare ipotecă	Tip monedă
Nume / Denumire	Inițiala tatălui	Prenume						Tip act	Nr. act / data	Emitent		
-	-	-	-	-	-	-	-	-	-	-	-	-

4. NOTĂRI, PROCESE, INTERDICȚII				
Tipul notării	Tip act	Nr. act / data	Emitent	Identificator entitate asociată
-	-	-	-	-

5. OBSERVAȚII	
Imobil împrejmuit / neîmprejmuit	Imobil contestat / necontestat
Împrejmuit	



UAT Biled

Zonă cooperativizată (Co)

Sector cadastral nr. 35

1. DESCRIEREA IMOBILULUI

DATE TEREN											DATE CONSTRUCȚII					
Identificator teren	Adresă imobil	Număr cadastral	Nr. CF	Suprafața măsurată	Intravilan / extra.(I/E)	Nr. top.	Nr. tarla	Nr. parcelă	Categorie folosință	Suprafață parcelă	Identificator construcție	Cod grupă destinație	Suprafața construită	Nr. niveluri	Nr. CF	Constr. cu acte (DA/NU)
4058	Intravilan, Loc. Biled, UAT. Biled, Jud. Timiș		401775	601	I	327/a/b/1-328/a/2/1/2			A	601						

2. PROPRIETATEA / POSESIA

Titularul dreptului / posesiei			Data nașterii / CUI	Domiciliu / Sediu	Cota parte	Identificator entitate asociată	Cotă parte teren UI	Mod de dobândire	Act juridic			Obs. privitoare la proprietar
Nume / Denumire	Inițiala tatălui	Prenume							Tip act	Nr. act / data	Emitent	
SZABO		MARIA MELINDA		Loc. Biled, UAT. Biled, Jud. Timiș	1/1	Teren		Convenție	act notarial	0 / 01.01.2005	BNP	

3. SARCINI / DEZMEMBRĂMINTE


Titular			Data nașterii / CUI	Domiciliu / Sediu	Tipul sarcinii sau al dezmembrămintelor dreptului de proprietate	Cota parte	Identificator entitate asociată	Act juridic			Valoare ipotecă	Tip monedă
Nume / Denumire	Inițiala tatălui	Prenume						Tip act	Nr. act / data	Emitent		
-	-	-	-	-	-	-	-	-	-	-	-	-

4. NOTĂRI, PROCESE, INTERDICȚII

Tipul notării	Tip act	Nr. act / data	Emitent	Identificator entitate asociată
-	-	-	-	-

5. OBSERVAȚII

Imobil împrejmuit / neîmprejmuit	Imobil contestat / necontestat	Alte observații
Neîmprejmuit		



REGISTRUL CADASTRAL AL IMOBILELOR

ANEXA Nr. 2

UAT Biled

Zonă cooperativizată (Co)

Sector cadastral nr.35


1. DESCRIEREA IMOBILULUI																
DATE TEREN											DATE CONSTRUCȚII					
Identificator teren	Adresă imobil	Număr cadastral	Nr. CF	Suprafața măsurată	Intravilan / extra.(I/E)	Nr. top.	Nr. tarla	Nr. parcelă	Categorie folosință	Suprafață parcelă	Identificator construcție	Cod grupă destinație	Suprafața construită	Nr. niveluri	Nr. CF	Constr. cu acte (DA/NU)
4059	Intravilan, Loc. Biled, Nr.409/E, UAT. Biled, Jud. Timiș		400706	283	I	328/a/2/1/1/1/2			CC	283	1	CL	123	2	400706-C1	DA

2. PROPRIETATEA / POSESIA													
Titularul dreptului / posesiei			Data nașterii / CUI	Domiciliu / Sediul	Cota parte	Identificator entitate asociată	Cotă parte teren UI	Mod de dobândire	Act juridic			Obs. privitoare la proprietar	
Nume / Denumire	Inițiala tatălui	Prenume							Tip act	Nr. act / data	Emitent		
MOT		CONSTANTIN ZSOLT		Loc. Biled, UAT. Biled, Jud. Timiș	1/1	Teren		Convenție	act notarial	1491 / 01.01.2008	BNP		
MOT		CONSTANTIN ZSOLT	05.05.1982	Loc. Biled, UAT. Biled, Jud. Timiș	1/1	C1		Construire	act administrativ	6205 / 27.10.2010	Primaria Com Biled		
MOT		ANDREEA-MIRELA		Loc. Biled, UAT. Biled, Jud. Timiș									

3. SARCINI / DEZMEMBRĂMINTE												
Titular			Data nașterii / CUI	Domiciliu / Sediul	Tipul sarcinii sau al dezmembrămintelor dreptului de proprietate	Cota parte	Identificator entitate asociată	Act juridic			Valoare ipotecă	Tip monedă
Nume / Denumire	Inițiala tatălui	Prenume						Tip act	Nr. act / data	Emitent		
-	-	-	-	-	-	-	-	-	-	-	-	-

4. NOTĂRI, PROCESE, INTERDICȚII				
Tipul notării	Tip act	Nr. act/ data	Emitent	Identificator entitate asociată
-	-	-	-	-

5. OBSERVAȚII		
Imobil împrejmuit/ neîmprejmuit	Imobil contestat/ necontestat	Alte observații
Împrejmuit		



REGISTRUL CADASTRAL AL IMOBILELOR

ANEXA Nr. 2

UAT Biled

Zonă cooperativizată (Co)

Sector cadastral nr.35

1. DESCRIEREA IMOBILULUI																
DATE TEREN											DATE CONSTRUCȚII					
Identificator teren	Adresă imobil	Număr cadastral	Nr. CF	Suprafața măsurată	Intravilan / extra.(I/E)	Nr. top.	Nr. tarla	Nr. parcelă	Categorie folosință	Suprafață parcelă	Identificator construcție	Cod grupă destinație	Suprafața construită	Nr. niveluri	Nr. CF	Constr. cu acte (DA/NU)
4060	Intravilan, Loc. Biled, UAT. Biled, Jud. Timiș		400368	161	I	327/a/b/1-328/a/2/1/1/1/3			CC	161	1	CAS	81	2	400368-C1	DA

2. PROPRIETATEA / POSESIA															
Titularul dreptului / posesiei			Data nașterii / CUI	Domiciliu / Sediu	Cota parte	Identificator entitate asociată	Cotă parte teren UI	Mod de dobândire	Act juridic			Obs. privitoare la proprietar			
Nume / Denumire	Inițiala tatălui	Prenume							Tip act	Nr. act / data	Emitent				
MOLDOVAN		IULIANA ANCA		Loc. Biled, UAT. Biled, Jud. Timiș	1/2	Teren		Convenție	act notarial	0 / 01.01.2007	BNP				
MOLDOVAN		IULIANA-ANCA	14.10.1970	Loc. Biled, UAT. Biled, Jud. Timiș	1/2	C1		Construire	act administrativ	153879 EXTRAS CF / 05.11.2007	OCPI				
MOLDOVAN		IULIANA - ANCA	14.10.1970	Loc. Biled, UAT. Biled, Jud. Timiș	1/2	Teren, C1		Convenție	act notarial	act partaj voluntar aut. 692 / 12.10.2015	BNP Stoianovici Adriana Iuliana Constanta				

3. SARCINI / DEZMEMBRĂMINTE															
Titular			Data nașterii / CUI	Domiciliu / Sediu	Tipul sarcinii sau al dezmembrămintelor dreptului de proprietate	Cota parte	Identificator entitate asociată	Act juridic			Valoare ipotecă	Tip monedă			
Nume / Denumire	Inițiala tatălui	Prenume						Tip act	Nr. act / data	Emitent					
-	-	-	-	-	-	-	-	-	-	-	-	-			

4. NOTĂRI, PROCESE, INTERDICȚII															
Tipul notării						Tip act	Nr. act / data	Emitent	Identificator entitate asociată						
Se noteaza contract de comodat aut. sub nr.746/26.07.2016 asupra SAD-ului, pe o durata de 11 ani, cu incepere de la data semnarii contractului - A&A DENTAL LOGIK SRL						act notarial	contract de comodat aut. sub nr. 746 / 26.07.2016	COCIORVA OCTAVIAN	C1						

5. OBSERVAȚII															
Imobil împrejmuit / neîmprejmuit				Imobil contestat / necontestat				Alte observații							
Împrejmuit															



REGISTRUL CADASTRAL AL IMOBILELOR

ANEXA Nr. 2

UAT Biled

Zonă cooperativizată (Co)

Sector cadastral nr. 35


1. DESCRIEREA IMOBILULUI																
DATE TEREN											DATE CONSTRUCȚII					
Identificator teren	Adresă imobil	Număr cadastral	Nr. CF	Suprafața măsurată	Intravilan / extra.(I/E)	Nr. top.	Nr. tarla	Nr. parcelă	Categorie folosință	Suprafață parcelă	Identificator construcție	Cod grupă destinație	Suprafața construită	Nr. niveluri	Nr. CF	Constr. cu acte (DA/NU)
4067	Intravilan, Loc. Biled, Nr.472/a, UAT. Biled, Jud. Timiș		401411	2571	I	267/a-268/a			CC	1492	1	CL	341	1	401411-C1	DA
					I	267/a-268/a		A	1079	2	CL	197	1		DA	

2. PROPRIETATEA / POSESIA															
Titularul dreptului / posesiei			Data nașterii / CUI	Domiciliu / Sediu	Cota parte	Identificator entitate asociată	Cotă parte teren UI	Mod de dobândire	Act juridic			Obs. privitoare la proprietar			
Nume / Denumire	Inițiala tatălui	Prenume							Tip act	Nr. act / data	Emitent				
STOICA		STEFAN-SERBAN	19.02.1963	Loc. Biled, UAT. Biled, Jud. Timiș	1/1	Teren, C1		Convenție	act notarial	132 / 07.04.2015	LAZAR CORINA CARMEN				
STOICA		IELIȚA	06.08.1961	Loc. Biled, UAT. Biled, Jud. Timiș											
STOICA		STEFAN-SERBAN	19.02.1963	Loc. Biled, UAT. Biled, Jud. Timiș	1/1	C2		Construire	act administrativ	7557 / 17.11.2025	Primaria comunei Biled				
STOICA		IELIȚA	06.08.1961	Loc. Biled, UAT. Biled, Jud. Timiș											

3. SARCINI / DEZMEMBRĂMINTE												
Titular			Data nașterii / CUI	Domiciliu / Sediu	Tipul sarcinii sau al dezmembrămintelor dreptului de proprietate	Cota parte	Identificator entitate asociată	Act juridic			Valoare ipotecă	Tip monedă
Nume / Denumire	Inițiala tatălui	Prenume						Tip act	Nr. act / data	Emitent		
-	-	-	-	-	-	-	-	-	-	-	-	-

4. NOTĂRI, PROCESE, INTERDICȚII				
Tipul notării	Tip act	Nr. act/ data	Emitent	Identificator entitate asociată
-	-	-	-	-

5. OBSERVAȚII		
Imobil împrejmuit/ neîmprejmuit	Imobil contestat/ necontestat	Alte observații
Împrejmuit		



REGISTRUL CADASTRAL AL IMOBILELOR

ANEXA Nr. 2

UAT Biled

Zonă cooperativizată (Co)

Sector cadastral nr. 35

1. DESCRIEREA IMOBILULUI																
DATE TEREN											DATE CONSTRUCȚII					
Identificator teren	Adresă imobil	Număr cadastral	Nr. CF	Suprafața măsurată	Intravilan / extra.(I/E)	Nr. top.	Nr. tarla	Nr. parcelă	Categorie folosință	Suprafață parcelă	Identificator construcție	Cod grupă destinație	Suprafața construită	Nr. niveluri	Nr. CF	Constr. cu acte (DA/NU)
4135	Intravilan, Loc. Biled, Nr.406, UAT. Biled, Jud. Timiș		401022	1072	I	257-258/a/2			A	357	1	CL	244	1	401022-C1	DA
					I	257-258/a/2			CC	715	2	CA	73	1		DA

2. PROPRIETATEA / POSESIA													
Titularul dreptului / posesiei			Data nașterii / CUI	Domiciliu / Sediul	Cota parte	Identificator entitate asociată	Cotă parte teren UI	Mod de dobândire	Act juridic			Obs. privitoare la proprietar	
Nume / Denumire	Inițiala tatălui	Prenume							Tip act	Nr. act / data	Emitent		
CRISTEA		IONUT		Loc. Biled, UAT. Biled, Jud. Timiș	1/1	C1		Convenție	act notarial	1491 / 01.01.2005	BNP		
CRISTEA		IONUȚ	30.10.1981	Loc. Dudeștii Noi, Str. ROZELOR, Nr.48, UAT. Dudeștii Noi, Jud. Timiș	1/1	Teren		Lege	act administrativ	ORDIN NR.327 / 03.06.2020	PREFECT TIMIS		
CRISTEA		IONUȚ	30.10.1981	Loc. Dudeștii Noi, Str. ROZELOR, Nr.48, UAT. Dudeștii Noi, Jud. Timiș	1/1	C2		Construire	act administrativ	7557 / 17.11.2025	Primaria comunei Biled		

3. SARCINI / DEZMEMBRĂMINTE													
Titular			Data nașterii / CUI	Domiciliu / Sediul	Tipul sarcinii sau al dezmembrămintelor dreptului de proprietate	Cota parte	Identificator entitate asociată	Act juridic			Valoare ipotecă	Tip monedă	
Nume / Denumire	Inițiala tatălui	Prenume						Tip act	Nr. act / data	Emitent			
CRISTEA		ION		Loc. Biled, UAT. Biled, Jud. Timiș	Uzufruct viager	1/1	C1	act notarial	0 / 01.01.2005	BNP			
CRISTEA		MARIA		Loc. Biled, UAT. Biled, Jud. Timiș									

4. NOTĂRI, PROCESE, INTERDICȚII				
Tipul notării	Tip act	Nr. act / data	Emitent	Identificator entitate asociată
Interdicție de instrainare si grevare - CRISTEA ION, CRISTEA MARIA	act notarial	1491 / 01.01.2005	BNP	C1

5. OBSERVAȚII		
Imobil împrejmuit/ neîmprejmuit	Imobil contestat/ necontestat	Alte observații
Împrejmuit		



REGISTRUL CADASTRAL AL IMOBILELOR

ANEXA Nr. 2

UAT Biled

Zonă cooperativizată (Co)

Sector cadastral nr. 35

1. DESCRIEREA IMOBILULUI

DATE TEREN											DATE CONSTRUCȚII					
Identificator teren	Adresă imobil	Număr cadastral	Nr. CF	Suprafața măsurată	Intravilan / extra.(I/E)	Nr. top.	Nr. tarla	Nr. parcelă	Categorie folosință	Suprafață parcelă	Identificator construcție	Cod grupă destinație	Suprafața construită	Nr. niveluri	Nr. CF	Constr. cu acte (DA/NU)
4136	Intravilan, Loc. Biled, Nr.409/D, UAT. Biled, Jud. Timiș		401796	328	I	327/a/b/1-328/a/2/1/1/2			CC	328	1	CL	78	2	401796-C1	DA
											2	CA	75	1		DA

2. PROPRIETATEA / POSESIA

Titularul dreptului / posesiei			Data nașterii / CUI	Domiciliu / Sediul	Cota parte	Identificator entitate asociată	Cotă parte teren UI	Mod de dobândire	Act juridic			Obs. privitoare la proprietar
Nume / Denumire	Inițiala tatălui	Prenume							Tip act	Nr. act / data	Emitent	
THÖRESZ		SILVIA FELICIA		Loc. Biled, UAT. Biled, Jud. Timiș	3/8	Teren, C1		Sucesiune	act notarial	80 / 03.06.2014	ROMANU SILVIA	
THÖRESZ		SILVIA FELICIA		Loc. Biled, UAT. Biled, Jud. Timiș	5/8	Teren, C1		Convenție	act notarial	74 / 20.03.2024	FLOREA AMELIA-CASIA	
THÖRESZ		SILVIA FELICIA		Loc. Biled, UAT. Biled, Jud. Timiș	1/1	C2		Construire	act administrativ	7557 / 17.11.2025	Primaria comunei Biled	
FIZITEA		AXENIA		Loc. Timisoara, Calea. Sever Bocu, Nr.7, Ap.14, UAT. Timișoara, Jud. Timiș								

3. SARCINI / DEZMEMBRĂMINTE


Titular			Data nașterii / CUI	Domiciliu / Sediul	Tipul sarcinii sau al dezmembrămintelor dreptului de proprietate	Cota parte	Identificator entitate asociată	Act juridic			Valoare ipotecă	Tip monedă
Nume / Denumire	Inițiala tatălui	Prenume						Tip act	Nr. act / data	Emitent		
FIZITEA		AXENIA		Loc. Timisoara, Calea. Sever Bocu, Nr.7, Ap.14, UAT. Timișoara, Jud. Timiș	Uzuct viager	5/8	Teren, C1	act notarial	74 / 20.03.2024	FLOREA AMELIA-CASIA		

4. NOTĂRI, PROCESE, INTERDICȚII

Tipul notării	Tip act	Nr. act / data	Emitent	Identificator entitate asociată
-	-	-	-	-

5. OBSERVAȚII

Imobil împrejmuit / neîmprejmuit	Imobil contestat / necontestat
împrejmuit	



UAT Biled
Zonă cooperativizată (Co)

Sector cadastral nr. 35

1. DESCRIEREA IMOBILULUI																
DATE TEREN											DATE CONSTRUCȚII					
Identificator teren	Adresă imobil	Număr cadastral	Nr. CF	Suprafața măsurată	Intravilan / extra.(I/E)	Nr. top.	Nr. tarla	Nr. parcelă	Categorie folosință	Suprafață parcelă	Identificator construcție	Cod grupă destinație	Suprafața construită	Nr. niveluri	Nr. CF	Constr. cu acte (DA/NU)
4146	Intravilan, Loc. Biled, UAT. Biled, Jud. Timiș		163 - Biled	566	I	325-326/a/2/2			A	566						

2. PROPRIETATEA / POSESIA															
Titularul dreptului / posesiei			Data nașterii / CUI	Domiciliu / Sediu	Cota parte	Identificator entitate asociată	Cotă parte teren UI	Mod de dobândire	Act juridic			Obs. privitoare la proprietar			
Nume / Denumire	Inițiala tatălui	Prenume							Tip act	Nr. act / data	Emitent				
RAMACHER		IOAN		Loc. Biled, UAT. Biled, Jud. Timiș	517/566	Teren		Convenție	act notarial	0 / 01.01.1968	BNP				
RAMMACHER		ELISABETA		Loc. Biled, UAT. Biled, Jud. Timiș											
NEIDENTIFICAT		NEIDENTIFICAT		Loc. Biled, Nr.346/A, UAT. Biled, Jud. Timiș	49/566	Teren		Lege	act administrativ	1 / 01.01.2024	-	Proprietar neidentificat.			

3. SARCINI / DEZMEMBRĂMINTE															
Titular			Data nașterii / CUI	Domiciliu / Sediu	Tipul sarcinii sau al dezmembrămintelor dreptului de proprietate	Cota parte	Identificator entitate asociată	Act juridic			Valoare ipotecă	Tip monedă			
Nume / Denumire	Inițiala tatălui	Prenume						Tip act	Nr. act / data	Emitent					
-	-	-	-	-	-	-	-	-	-	-	-	-			

4. NOTĂRI, PROCESE, INTERDICȚII															
Tipul notării						Tip act		Nr. act / data		Emitent		Identificator entitate asociată			
Se noteaza mentiunea de proprietar neidentificat						act normativ		7 / 13.03.1996		PARLAMENTUL ROMANIEI		Teren			

5. OBSERVAȚII															
Imobil împrejmuit / neîmprejmuit				Imobil contestat / necontestat				Alte observații							
Neîmprejmuit															

