

REGISTRUL CADASTRAL AL IMOBILELOR

ANEXA Nr. 2

UAT Cenad

Zonă cooperativizată (Co)

Sector cadastral nr. 2

1. DESCRIEREA IMOBILULUI

DATE TEREN											DATE CONSTRUCȚII					
Identificator teren	Adresă imobil	Număr cadastral	Nr. CF	Suprafața măsurată	Intravilan / extra.(I/E)	Nr. top.	Nr. tarla	Nr. parcelă	Categorie folosință	Suprafață parcelă	Identificator construcție	Cod grupă destinație	Suprafața construită	Nr. niveluri	Nr. CF	Constr. cu acte (DA/NU)
2000	Extravilan, UAT. Cenad, Jud. Timiș	A362/8		12747	E		362	8	A	12747						

2. PROPRIETATEA / POSESIA

Titularul dreptului / posesiei			Data nașterii / CUI	Domiciliu / Sediu	Cota parte	Identificator entitate asociată	Cotă parte teren UI	Mod de dobândire	Act juridic			Obs. privitoare la proprietar
Nume / Denumire	Inițiala tatălui	Prenume							Tip act	Nr. act / data	Emitent	
STĂNOIU		GHEORGHE		Loc. Cenad, UAT. Cenad, Jud. Timiș	1/1	2000		Reconstituire	act administrativ	5781/15 / 20.05.2002	CJSDAPT-TIMIS	
STĂNOIU		ANA		Loc. Cenad, UAT. Cenad, Jud. Timiș								
NICOLICESCU		AMELIA		Loc. Cenad, UAT. Cenad, Jud. Timiș								

3. SARCINI / DEZMEMBRĂMINTE

Titular			Data nașterii / CUI	Domiciliu / Sediu	Tipul sarcinii sau al dezmembrămintelor dreptului de proprietate	Cota parte	Identificator entitate asociată	Act juridic			Valoare ipotecă	Tip monedă
Nume / Denumire	Inițiala tatălui	Prenume						Tip act	Nr. act / data	Emitent		
-	-	-	-	-	-	-	-	-	-	-	-	-

4. NOTĂRI, PROCESE, INTERDICȚII

Tipul notării	Tip act	Nr. act / data	Emitent	Identificator entitate asociată
-	-	-	-	-

5. OBSERVAȚII

Imobil împrejmuit / neîmprejmuit	Imobil contestat / necontestat	Alte observații
Neîmprejmuit		



REGISTRUL CADASTRAL AL IMOBILELOR

ANEXA Nr. 2

UAT Cenad

Zonă cooperativizată (Co)

Sector cadastral nr. 2

1. DESCRIEREA IMOBILULUI																
DATE TEREN											DATE CONSTRUCȚII					
Identificator teren	Adresă imobil	Număr cadastral	Nr. CF	Suprafața măsurată	Intravilan / extra.(I/E)	Nr. top.	Nr. tarla	Nr. parcelă	Categorie folosință	Suprafață parcelă	Identificator construcție	Cod grupă destinație	Suprafața construită	Nr. niveluri	Nr. CF	Constr. cu acte (DA/NU)
2001	Extravilan, UAT. Cenad, Jud. Timiș	HC 363		7531	E		363		CC	7531						

2. PROPRIETATEA / POSESIA													
Titularul dreptului / posesiei			Data nașterii / CUI	Domiciliu / Sediu	Cota parte	Identificator entitate asociată	Cotă parte teren UI	Mod de dobândire	Act juridic			Obs. privitoare la proprietar	
Nume / Denumire	Inițiala tatălui	Prenume							Tip act	Nr. act / data	Emitent		
STATUL ROMAN			9999999999999	Loc. Cenad, UAT. Cenad, Jud. Timiș	1/1	2001		Lege	act normativ	1705 / 29.11.2006	GUVERNUL ROMANIEI	, domeniul public	
AGENCIA NATIONALA DE IMBUNATĂȚIRI FUNCiare			29275212	Loc. Cenad, UAT. Cenad, Jud. Timiș	1/1	2001		Lege	act normativ	1705 / 29.11.2006	GUVERNUL ROMANIEI		

3. SARCINI / DEZMEMBRĂMINTE													
Titular			Data nașterii / CUI	Domiciliu / Sediu	Tipul sarcinii sau al dezmembrămintelor dreptului de proprietate	Cota parte	Identificator entitate asociată	Act juridic			Valoare ipotecă	Tip monedă	
Nume / Denumire	Inițiala tatălui	Prenume						Tip act	Nr. act / data	Emitent			
-	-	-	-	-	-	-	-	-	-	-	-	-	

4. NOTĂRI, PROCESE, INTERDICȚII				
Tipul notării	Tip act	Nr. act/ data	Emitent	Identificator entitate asociată
-	-	-	-	-

5. OBSERVAȚII		
Imobil împrejmuit/ neîmprejmuit	Imobil contestat/ necontestat	Alte observații
Neîmprejmuit		C47



REGISTRUL CADASTRAL AL IMOBILELOR

ANEXA Nr. 2

UAT Cenad

Zonă cooperativizată (Co)

Sector cadastral nr. 2

1. DESCRIEREA IMOBILULUI																
DATE TEREN											DATE CONSTRUCȚII					
Identificator teren	Adresă imobil	Număr cadastral	Nr. CF	Suprafața măsurată	Intravilan / extra.(I/E)	Nr. top.	Nr. tarla	Nr. parcelă	Categorie folosință	Suprafață parcelă	Identificator construcție	Cod grupă destinație	Suprafața construită	Nr. niveluri	Nr. CF	Constr. cu acte (DA/NU)
2002	Extravilan, UAT. Cenad, Jud. Timiș	A362/7		10546	E		362	7	A	10546						

2. PROPRIETATEA / POESIA																
Titularul dreptului / posesiei			Data nașterii / CUI	Domiciliu / Sediu	Cota parte	Identificator entitate asociată	Cotă parte teren UI	Mod de dobândire	Act juridic			Obs. privitoare la proprietar				
Nume / Denumire	Inițiala tatălui	Prenume							Tip act	Nr. act / data	Emitent					
REGEP		FLORIN		Loc. Cenad, UAT. Cenad, Jud. Timiș	1/1	2002		Reconstituire	act administrativ	4283/29 / 21.02.1995	CJSDAPT-TIMIS					
BANCIU		RODICA		Loc. Cenad, UAT. Cenad, Jud. Timiș												

3. SARCINI / DEZMEMBRĂMINTE													
Titular			Data nașterii / CUI	Domiciliu / Sediu	Tipul sarcinii sau al dezmembrămintelor dreptului de proprietate	Cota parte	Identificator entitate asociată	Act juridic			Valoare ipotecă	Tip monedă	
Nume / Denumire	Inițiala tatălui	Prenume						Tip act	Nr. act / data	Emitent			
-	-	-	-	-	-	-	-	-	-	-	-	-	

4. NOTĂRI, PROCESE, INTERDICȚII												
Tipul notării					Tip act		Nr. act / data		Emitent		Identificator entitate asociată	
-					-		-		-		-	

5. OBSERVAȚII										
Imobil împrejmuit / neîmprejmuit			Imobil contestat / necontestat			Alte observații				
Neîmprejmuit										



REGISTRUL CADASTRAL AL IMOBILELOR

ANEXA Nr. 2

UAT Cenad

Zonă cooperativizată (Co)

Sector cadastral nr. 2

1. DESCRIEREA IMOBILULUI																
DATE TEREN											DATE CONSTRUCȚII					
Identificator teren	Adresă imobil	Număr cadastral	Nr. CF	Suprafața măsurată	Intravilan / extra.(I/E)	Nr. top.	Nr. tarla	Nr. parcelă	Categorie folosință	Suprafață parcelă	Identificator construcție	Cod grupă destinație	Suprafața construită	Nr. niveluri	Nr. CF	Constr. cu acte (DA/NU)
2003	Extravilan, UAT. Cenad, Jud. Timiș	DE 359		22156	E		359		DR	22156						

2. PROPRIETATEA / POSESIA													
Titularul dreptului / posesiei			Data nașterii / CUI	Domiciliu / Sediul	Cota parte	Identificator entitate asociată	Cotă parte teren UI	Mod de dobândire	Act juridic			Obs. privitoare la proprietar	
Nume / Denumire	Inițiala tatălui	Prenume							Tip act	Nr. act / data	Emitent		
COMUNA CENAD			4358231	Loc. Cenad, UAT. Cenad, Jud. Timiș	1/1	2003		Lege	act normativ	977 / 05.09.2002	Guvernul Romaniei	, domeniul public	

3. SARCINI / DEZMEMBRĂMINTE													
Titular			Data nașterii / CUI	Domiciliu / Sediul	Tipul sarcinii sau al dezmembrămintelor dreptului de proprietate	Cota parte	Identificator entitate asociată	Act juridic			Valoare ipotecă	Tip monedă	
Nume / Denumire	Inițiala tatălui	Prenume						Tip act	Nr. act / data	Emitent			
-	-	-	-	-	-	-	-	-	-	-	-	-	

4. NOTĂRI, PROCESE, INTERDICȚII				
Tipul notării	Tip act	Nr. act / data	Emitent	Identificator entitate asociată
-	-	-	-	-

5. OBSERVAȚII		
Imobil împrejmuit / neîmprejmuit	Imobil contestat / necontestat	Alte observații
Neîmprejmuit		



REGISTRUL CADASTRAL AL IMOBILELOR

ANEXA Nr. 2

UAT Cenad

Zonă cooperativizată (Co)

Sector cadastral nr. 2

1. DESCRIEREA IMOBILULUI																
DATE TEREN											DATE CONSTRUCȚII					
Identificator teren	Adresă imobil	Număr cadastral	Nr. CF	Suprafața măsurată	Intravilan / extra.(I/E)	Nr. top.	Nr. tarla	Nr. parcelă	Categorie folosință	Suprafață parcelă	Identificator construcție	Cod grupă destinație	Suprafața construită	Nr. niveluri	Nr. CF	Constr. cu acte (DA/NU)
2004	Extravilan, UAT. Cenad, Jud. Timiș	A362/6	403089	29900	E		362	6	A	29900						

2. PROPRIETATEA / POSESIA													
Titularul dreptului / posesiei			Data nașterii / CUI	Domiciliu / Sediu	Cota parte	Identificator entitate asociată	Cotă parte teren UI	Mod de dobândire	Act juridic			Obs. privitoare la proprietar	
Nume / Denumire	Inițiala tatălui	Prenume							Tip act	Nr. act / data	Emitent		
TARZIU		ECATERINA		Loc. Cenad, UAT. Cenad, Jud. Timiș	1/1	2004		Convenție	act notarial	0 / 01.01.2005	BNP	bun comun	
TARZIU		VASILE LUCIAN		Loc. Cenad, UAT. Cenad, Jud. Timiș								si sotia	

3. SARCINI / DEZMEMBRĂMINTE												
Titular			Data nașterii / CUI	Domiciliu / Sediu	Tipul sarcinii sau al dezmembrămintelor dreptului de proprietate	Cota parte	Identificator entitate asociată	Act juridic			Valoare ipotecă	Tip monedă
Nume / Denumire	Inițiala tatălui	Prenume						Tip act	Nr. act / data	Emitent		
PROCREDIT BANK SA			14622194	Loc. Cenad, UAT. Cenad, Jud. Timiș	Ipotecă		2004	act notarial	40 / 14.05.2020	ROMANU REMUS	880000	EUR

4. NOTĂRI, PROCESE, INTERDICȚII				
Tipul notării	Tip act	Nr. act / data	Emitent	Identificator entitate asociată
Interdicție de grevare, instrainare, construire, demolare, extindere și închiriere în favoarea: - PROCREDIT BANK SA	act notarial	40 / 14.05.2020	ROMANU REMUS	2004

5. OBSERVAȚII		
Imobil împrejmuit / neîmprejmuit	Imobil contestat / necontestat	Alte observații
Neîmprejmuit		



REGISTRUL CADASTRAL AL IMOBILELOR

ANEXA Nr. 2

UAT Cenad

Zonă cooperativizată (Co)

Sector cadastral nr. 2

1. DESCRIEREA IMOBILULUI																
DATE TEREN											DATE CONSTRUCȚII					
Identificator teren	Adresă imobil	Număr cadastral	Nr. CF	Suprafața măsurată	Intravilan / extra.(I/E)	Nr. top.	Nr. tarla	Nr. parcelă	Categorie folosință	Suprafață parcelă	Identificator construcție	Cod grupă destinație	Suprafața construită	Nr. niveluri	Nr. CF	Constr. cu acte (DA/NU)
2005	Extravilan, UAT. Cenad, Jud. Timiș	A362/5	401040	16400	E		362	5	A	16400						

2. PROPRIETATEA / POSESIA													
Titularul dreptului / posesiei			Data nașterii / CUI	Domiciliu / Sediul	Cota parte	Identificator entitate asociată	Cotă parte teren UI	Mod de dobândire	Act juridic			Obs. privitoare la proprietar	
Nume / Denumire	Inițiala tatălui	Prenume							Tip act	Nr. act / data	Emitent		
PURCAR		NICOLAE		Loc. Cenad, UAT. Cenad, Jud. Timiș	1/1	2005		Reconstituire	act normativ	4283/61 / 20.02.1995	CJSDAPT-TIMIS		

3. SARCINI / DEZMEMBRĂMINTE													
Titular			Data nașterii / CUI	Domiciliu / Sediul	Tipul sarcinii sau al dezmembrămintelor dreptului de proprietate	Cota parte	Identificator entitate asociată	Act juridic			Valoare ipotecă	Tip monedă	
Nume / Denumire	Inițiala tatălui	Prenume						Tip act	Nr. act / data	Emitent			
-	-	-	-	-	-	-	-	-	-	-	-	-	

4. NOTĂRI, PROCESE, INTERDICȚII				
Tipul notării	Tip act	Nr. act / data	Emitent	Identificator entitate asociată
-	-	-	-	-

5. OBSERVAȚII		
Imobil împrejmuit / neîmprejmuit	Imobil contestat / necontestat	Alte observații
Neîmprejmuit		



REGISTRUL CADASTRAL AL IMOBILELOR

ANEXA Nr. 2

UAT Cenad

Zonă cooperativizată (Co)

Sector cadastral nr. 2

1. DESCRIEREA IMOBILULUI																
DATE TEREN											DATE CONSTRUCȚII					
Identificator teren	Adresă imobil	Număr cadastral	Nr. CF	Suprafața măsurată	Intravilan / extra.(I/E)	Nr. top.	Nr. tarla	Nr. parcelă	Categorie folosință	Suprafață parcelă	Identificator construcție	Cod grupă destinație	Suprafața construită	Nr. niveluri	Nr. CF	Constr. cu acte (DA/NU)
2006	Extravilan, UAT. Cenad, Jud. Timiș	A362/4	402507	14100	E		362	4	A	14100						

2. PROPRIETATEA / POSESIA															
Titularul dreptului / posesiei			Data nașterii / CUI	Domiciliu / Sediu	Cota parte	Identificator entitate asociată	Cotă parte teren UI	Mod de dobândire	Act juridic			Obs. privitoare la proprietar			
Nume / Denumire	Inițiala tatălui	Prenume							Tip act	Nr. act / data	Emitent				
MATEI		DRAGHITA	21.06.1953	Loc. Cenad, UAT. Cenad, Jud. Timiș	2/8	2006		Sucesiune	act notarial	ACT DE LICH.3379; CM.369 / 11.08.2023	Grui Emil Simion				
MATEI		LILIANA	24.07.1973	Loc. Cenad, UAT. Cenad, Jud. Timiș	3/8	2006		Sucesiune	act notarial	ACT DE LICH.3379; CM.369 / 11.08.2023	Grui Emil Simion				
MATEI		LUCIANA-DRAGANA	07.02.1979	Loc. Timisoara, Str. GHEORGHE IVANESCU, Nr.53-57, Sc.3, Ap.26, UAT. Timișoara, Jud. Timiș	3/8	2006		Sucesiune	act notarial	ACT DE LICH.3379; CM.369 / 11.08.2023	Grui Emil Simion				

3. SARCINI / DEZMEMBRĂMINTE															
Titular			Data nașterii / CUI	Domiciliu / Sediu	Tipul sarcinii sau al dezmembrămintelor dreptului de proprietate	Cota parte	Identificator entitate asociată	Act juridic			Valoare ipotecă	Tip monedă			
Nume / Denumire	Inițiala tatălui	Prenume						Tip act	Nr. act / data	Emitent					
AGRICOVER CREDIT IFN SA			22940237	Loc. Voluntari, Bdul. PIPERA, Nr.1B, Bl. Clădirea de Birouri Cubic Center, Et.6, UAT. Voluntari, Jud. Ilfov	Ipotecă		2006	act notarial	723 / 26.03.2018	BULGĂR Vlad Ioan	1464570	LEI			
AGRICOVER CREDIT IFN SA			22940237	Loc. Voluntari, Bdul. PIPERA, Nr.1B, Bl. Clădirea de Birouri Cubic Center, Et.6, UAT. Voluntari, Jud. Ilfov	Ipotecă		2006	act notarial	5308 / 23.10.2019	Grui Emil Simion	808070	RON			
AGRICOVER CREDIT IFN SA			22940237	Loc. Voluntari, Bdul. PIPERA, Nr.1B, Bl. Clădirea de Birouri Cubic Center, Et.6, UAT. Voluntari, Jud. Ilfov	Ipotecă		2006	act notarial	1809 / DE 26.10.2023	BĂC IOAN-ALIN	5151350	RON			



4. NOTĂRI, PROCESE, INTERDICȚII

Tipul notării	Tip act	Nr. act/ data	Emitent	Identificator entitate asociată
-	-	-	-	-

5. OBSERVAȚII

Imobil împrejmuit/ neîmprejmuit	Imobil contestat/ necontestat	Alte observații
Neîmprejmuit		



REGISTRUL CADASTRAL AL IMOBILELOR

ANEXA Nr. 2

UAT Cenad

Zonă cooperativizată (Co)

Sector cadastral nr. 2

1. DESCRIEREA IMOBILULUI																
DATE TEREN											DATE CONSTRUCȚII					
Identificator teren	Adresă imobil	Număr cadastral	Nr. CF	Suprafața măsurată	Intravilan / extra.(I/E)	Nr. top.	Nr. tarla	Nr. parcelă	Categorie folosință	Suprafață parcelă	Identificator construcție	Cod grupă destinație	Suprafața construită	Nr. niveluri	Nr. CF	Constr. cu acte (DA/NU)
2007	Extravilan, UAT. Cenad, Jud. Timiș	A362/3		30629	E		362	3	A	30629						

2. PROPRIETATEA / POSESIA													
Titularul dreptului / posesiei			Data nașterii / CUI	Domiciliu / Sediu	Cota parte	Identificator entitate asociată	Cotă parte teren UI	Mod de dobândire	Act juridic			Obs. privitoare la proprietar	
Nume / Denumire	Inițiala tatălui	Prenume							Tip act	Nr. act / data	Emitent		
PAVLOVICI		CÎRSTA		Loc. Cenad, UAT. Cenad, Jud. Timiș	1/1	2007		Reconstituire	act administrativ	5798/76 / 03.07.1995	CJSDAPT-TIMIS		

3. SARCINI / DEZMEMBRĂMINTE													
Titular			Data nașterii / CUI	Domiciliu / Sediu	Tipul sarcinii sau al dezmembrămintelor dreptului de proprietate	Cota parte	Identificator entitate asociată	Act juridic			Valoare ipotecă	Tip monedă	
Nume / Denumire	Inițiala tatălui	Prenume						Tip act	Nr. act / data	Emitent			
-	-	-	-	-	-	-	-	-	-	-	-	-	

4. NOTĂRI, PROCESE, INTERDICȚII				
Tipul notării	Tip act	Nr. act / data	Emitent	Identificator entitate asociată
-	-	-	-	-

5. OBSERVAȚII		
Imobil împrejmuit / neîmprejmuit	Imobil contestat / necontestat	Alte observații
Neîmprejmuit		



REGISTRUL CADASTRAL AL IMOBILELOR

ANEXA Nr. 2

UAT Cenad

Zonă cooperativizată (Co)

Sector cadastral nr. 2

1. DESCRIEREA IMOBILULUI																
DATE TEREN											DATE CONSTRUCȚII					
Identificator teren	Adresă imobil	Număr cadastral	Nr. CF	Suprafața măsurată	Intravilan / extra.(I/E)	Nr. top.	Nr. tarla	Nr. parcelă	Categorie folosință	Suprafață parcelă	Identificator construcție	Cod grupă destinație	Suprafața construită	Nr. niveluri	Nr. CF	Constr. cu acte (DA/NU)
2008	Extravilan, UAT. Cenad, Jud. Timiș	A362/2		30721	E		362	2	A	30721						

2. PROPRIETATEA / POSESIA													
Titularul dreptului / posesiei			Data nașterii / CUI	Domiciliu / Sediul	Cota parte	Identificator entitate asociată	Cotă parte teren UI	Mod de dobândire	Act juridic			Obs. privitoare la proprietar	
Nume / Denumire	Inițiala tatălui	Prenume							Tip act	Nr. act / data	Emitent		
GIURICIN		OBRAD		Loc. Cenad, UAT. Cenad, Jud. Timiș	1/1	2008		Reconstituire	act administrativ	5798/77 / 03.07.1995	CJSDAPT-TIMIS		

3. SARCINI / DEZMEMBRĂMINTE													
Titular			Data nașterii / CUI	Domiciliu / Sediul	Tipul sarcinii sau al dezmembrămintelor dreptului de proprietate	Cota parte	Identificator entitate asociată	Act juridic			Valoare ipotecă	Tip monedă	
Nume / Denumire	Inițiala tatălui	Prenume						Tip act	Nr. act / data	Emitent			
-	-	-	-	-	-	-	-	-	-	-	-	-	

4. NOTĂRI, PROCESE, INTERDICȚII				
Tipul notării	Tip act	Nr. act / data	Emitent	Identificator entitate asociată
-	-	-	-	-

5. OBSERVAȚII		
Imobil împrejmuit / neîmprejmuit	Imobil contestat / necontestat	Alte observații
Neîmprejmuit		



REGISTRUL CADASTRAL AL IMOBILELOR

ANEXA Nr. 2

UAT Cenad

Zonă cooperativizată (Co)

Sector cadastral nr. 2

1. DESCRIEREA IMOBILULUI											DATE CONSTRUCȚII					
DATE TEREN																
Identificator teren	Adresă imobil	Număr cadastral	Nr. CF	Suprafața măsurată	Intravilan / extra.(I/E)	Nr. top.	Nr. tarla	Nr. parcelă	Categorie folosință	Suprafață parcelă	Identificator construcție	Cod grupă destinație	Suprafața construită	Nr. niveluri	Nr. CF	Constr. cu acte (DA/NU)
2009	Extravilan, UAT. Cenad, Jud. Timiș	A362/1		30537	E		362	1	A	30537						

2. PROPRIETATEA / POSESIA													
Titularul dreptului / posesiei			Data nașterii / CUI	Domiciliu / Sediu	Cota parte	Identificator entitate asociată	Cotă parte teren UI	Mod de dobândire	Act juridic			Obs. privitoare la proprietar	
Nume / Denumire	Inițiala tatălui	Prenume							Tip act	Nr. act / data	Emitent		
JIPICI		ZLATA		Loc. Cenad, UAT. Cenad, Jud. Timiș	1/1	2009		Reconstituire	act administrativ	5798/78 / 03.07.1995	CJSDAPT-TIMIS		

3. SARCINI / DEZMEMBRĂMINTE													
Titular			Data nașterii / CUI	Domiciliu / Sediu	Tipul sarcinii sau al dezmembrămintelor dreptului de proprietate	Cota parte	Identificator entitate asociată	Act juridic			Valoare ipotecă	Tip monedă	
Nume / Denumire	Inițiala tatălui	Prenume						Tip act	Nr. act / data	Emitent			
-	-	-	-	-	-	-	-	-	-	-	-	-	

4. NOTĂRI, PROCESE, INTERDICȚII				
Tipul notării	Tip act	Nr. act / data	Emitent	Identificator entitate asociată
-	-	-	-	-

5. OBSERVAȚII		
Imobil împrejmuit / neîmprejmuit	Imobil contestat / necontestat	Alte observații
Neîmprejmuit		



REGISTRUL CADASTRAL AL IMOBILELOR

ANEXA Nr. 2

UAT Cenad

Zonă cooperativizată (Co)

Sector cadastral nr. 2

1. DESCRIEREA IMOBILULUI																
DATE TEREN											DATE CONSTRUCȚII					
Identificator teren	Adresă imobil	Număr cadastral	Nr. CF	Suprafața măsurată	Intravilan / extra.(I/E)	Nr. top.	Nr. tarla	Nr. parcelă	Categorie folosință	Suprafață parcelă	Identificator construcție	Cod grupă destinație	Suprafața construită	Nr. niveluri	Nr. CF	Constr. cu acte (DA/NU)
2010	Extravilan, Loc. Cenad, UAT. Cenad, Jud. Timiș	A356/62	403007	10400	E		356	62	A	10400						

2. PROPRIETATEA / POESIA																
Titularul dreptului / posesiei			Data nașterii / CUI	Domiciliu / Sediu	Cota parte	Identificator entitate asociată	Cotă parte teren UI	Mod de dobândire	Act juridic			Obs. privitoare la proprietar				
Nume / Denumire	Inițiala tatălui	Prenume							Tip act	Nr. act / data	Emitent					
TARZIU		DORIN		Loc. Cenad, UAT. Cenad, Jud. Timiș	1/1	2010		Convenție	act notarial	0 / 01.01.2004	BNP	si sotia				
TARZIU		MONICA		Loc. Cenad, UAT. Cenad, Jud. Timiș								bun comun				

3. SARCINI / DEZMEMBRĂMINTE														
Titular			Data nașterii / CUI	Domiciliu / Sediu	Tipul sarcinii sau al dezmembrămintelor dreptului de proprietate	Cota parte	Identificator entitate asociată	Act juridic			Valoare ipotecă	Tip monedă		
Nume / Denumire	Inițiala tatălui	Prenume						Tip act	Nr. act / data	Emitent				
-	-	-	-	-	-	-	-	-	-	-	-	-		

4. NOTĂRI, PROCESE, INTERDICȚII												
Tipul notării					Tip act		Nr. act / data		Emitent		Identificator entitate asociată	
-					-		-		-		-	

5. OBSERVAȚII										
Imobil împrejmuit / neîmprejmuit			Imobil contestat / necontestat			Alte observații				
Neîmprejmuit										



REGISTRUL CADASTRAL AL IMOBILELOR

ANEXA Nr. 2

UAT Cenad

Zonă cooperativizată (Co)

Sector cadastral nr. 2

1. DESCRIEREA IMOBILULUI																
DATE TEREN											DATE CONSTRUCȚII					
Identificator teren	Adresă imobil	Număr cadastral	Nr. CF	Suprafața măsurată	Intravilan / extra.(I/E)	Nr. top.	Nr. tarla	Nr. parcelă	Categorie folosință	Suprafață parcelă	Identificator construcție	Cod grupă destinație	Suprafața construită	Nr. niveluri	Nr. CF	Constr. cu acte (DA/NU)
2011	Extravilan, UAT. Cenad, Jud. Timiș	DE 361		1737	E		361		DR	1737						

2. PROPRIETATEA / POSESIA													
Titularul dreptului / posesiei			Data nașterii / CUI	Domiciliu / Sediu	Cota parte	Identificator entitate asociată	Cotă parte teren UI	Mod de dobândire	Act juridic			Obs. privitoare la proprietar	
Nume / Denumire	Inițiala tatălui	Prenume							Tip act	Nr. act / data	Emitent		
COMUNA CENAD			4358231	Loc. Cenad, UAT. Cenad, Jud. Timiș	1/1	2011		Lege	act normativ	977 / 05.09.2002	Guvernul Romaniei	, domeniul public	

3. SARCINI / DEZMEMBRĂMINTE													
Titular			Data nașterii / CUI	Domiciliu / Sediu	Tipul sarcinii sau al dezmembrămintelor dreptului de proprietate	Cota parte	Identificator entitate asociată	Act juridic			Valoare ipotecă	Tip monedă	
Nume / Denumire	Inițiala tatălui	Prenume						Tip act	Nr. act / data	Emitent			
-	-	-	-	-	-	-	-	-	-	-	-	-	

4. NOTĂRI, PROCESE, INTERDICȚII				
Tipul notării	Tip act	Nr. act / data	Emitent	Identificator entitate asociată
-	-	-	-	-

5. OBSERVAȚII		
Imobil împrejmuit / neîmprejmuit	Imobil contestat / necontestat	Alte observații
Neîmprejmuit		



REGISTRUL CADASTRAL AL IMOBILELOR

ANEXA Nr. 2

UAT Cenad

Zonă cooperativizată (Co)

Sector cadastral nr. 2

1. DESCRIEREA IMOBILULUI																
DATE TEREN											DATE CONSTRUCȚII					
Identificator teren	Adresă imobil	Număr cadastral	Nr. CF	Suprafața măsurată	Intravilan / extra.(I/E)	Nr. top.	Nr. tarla	Nr. parcelă	Categorie folosință	Suprafață parcelă	Identificator construcție	Cod grupă destinație	Suprafața construită	Nr. niveluri	Nr. CF	Constr. cu acte (DA/NU)
2012	Extravilan, UAT. Cenad, Jud. Timiș	A356/61	400341	33700	E		356	61	A	33700						

2. PROPRIETATEA / POSESIA													
Titularul dreptului / posesiei			Data nașterii / CUI	Domiciliu / Sediul	Cota parte	Identificator entitate asociată	Cotă parte teren UI	Mod de dobândire	Act juridic			Obs. privitoare la proprietar	
Nume / Denumire	Inițiala tatălui	Prenume							Tip act	Nr. act / data	Emitent		
TARZIU		VASILE - LUCIAN	12.02.1967	Loc. Cenad, UAT. Cenad, Jud. Timiș	1/1	2012	Convenție	act notarial	6975 / 30.10.2009	BN Aman	si sotia		
TARZIU		ECATERINA		Loc. Cenad, UAT. Cenad, Jud. Timiș							,bun comun		

3. SARCINI / DEZMEMBRĂMINTE												
Titular			Data nașterii / CUI	Domiciliu / Sediul	Tipul sarcinii sau al dezmembrămintelor dreptului de proprietate	Cota parte	Identificator entitate asociată	Act juridic			Valoare ipotecă	Tip monedă
Nume / Denumire	Inițiala tatălui	Prenume						Tip act	Nr. act / data	Emitent		
PROCREDIT BANK SA			14622194	Loc. Cenad, UAT. Cenad, Jud. Timiș	Ipotecă		2012	act notarial	40 / 14.05.2020	ROMANU REMUS	880000	EUR

4. NOTĂRI, PROCESE, INTERDICȚII				
Tipul notării	Tip act	Nr. act / data	Emitent	Identificator entitate asociată
Interdicție de grevare, instrainare, construire, demolare, extindere și închiriere în favoarea: - PROCREDIT BANK SA	act notarial	40 / 14.05.2020	ROMANU REMUS	2012

5. OBSERVAȚII		
Imobil împrejmuit / neîmprejmuit	Imobil contestat / necontestat	Alte observații
Neîmprejmuit		



REGISTRUL CADASTRAL AL IMOBILELOR

ANEXA Nr. 2

UAT Cenad

Zonă cooperativizată (Co)

Sector cadastral nr. 2

1. DESCRIEREA IMOBILULUI																
DATE TEREN											DATE CONSTRUCȚII					
Identificator teren	Adresă imobil	Număr cadastral	Nr. CF	Suprafața măsurată	Intravilan / extra.(I/E)	Nr. top.	Nr. tarla	Nr. parcelă	Categorie folosință	Suprafață parcelă	Identificator construcție	Cod grupă destinație	Suprafața construită	Nr. niveluri	Nr. CF	Constr. cu acte (DA/NU)
2013	Extravilan, UAT. Cenad, Jud. Timiș	DE 355/1		6713	E		355/1		DR	6713						

2. PROPRIETATEA / POSESIA													
Titularul dreptului / posesiei			Data nașterii / CUI	Domiciliu / Sediul	Cota parte	Identificator entitate asociată	Cotă parte teren UI	Mod de dobândire	Act juridic			Obs. privitoare la proprietar	
Nume / Denumire	Inițiala tatălui	Prenume							Tip act	Nr. act / data	Emitent		
COMUNA CENAD			4358231	Loc. Cenad, UAT. Cenad, Jud. Timiș	1/1	2013		Lege	act normativ	977 / 05.09.2002	Guvernul Romaniei	, domeniul public	

3. SARCINI / DEZMEMBRĂMINTE													
Titular			Data nașterii / CUI	Domiciliu / Sediul	Tipul sarcinii sau al dezmembrămintelor dreptului de proprietate	Cota parte	Identificator entitate asociată	Act juridic			Valoare ipotecă	Tip monedă	
Nume / Denumire	Inițiala tatălui	Prenume						Tip act	Nr. act / data	Emitent			
-	-	-	-	-	-	-	-	-	-	-	-	-	

4. NOTĂRI, PROCESE, INTERDICȚII				
Tipul notării	Tip act	Nr. act / data	Emitent	Identificator entitate asociată
-	-	-	-	-

5. OBSERVAȚII		
Imobil împrejmuit / neîmprejmuit	Imobil contestat / necontestat	Alte observații
Neîmprejmuit		



REGISTRUL CADASTRAL AL IMOBILELOR

ANEXA Nr. 2

UAT Cenad

Zonă cooperativizată (Co)

Sector cadastral nr. 2

1. DESCRIEREA IMOBILULUI																
DATE TEREN											DATE CONSTRUCȚII					
Identificator teren	Adresă imobil	Număr cadastral	Nr. CF	Suprafața măsurată	Intravilan / extra.(I/E)	Nr. top.	Nr. tarla	Nr. parcelă	Categorie folosință	Suprafață parcelă	Identificator construcție	Cod grupă destinație	Suprafața construită	Nr. niveluri	Nr. CF	Constr. cu acte (DA/NU)
2014	Extravilan, UAT. Cenad, Jud. Timiș	A356/60	401454	7482	E		356	60	A	7482						

2. PROPRIETATEA / POESIA															
Titularul dreptului / posesiei			Data nașterii / CUI	Domiciliu / Sediu	Cota parte	Identificator entitate asociată	Cotă parte teren UI	Mod de dobândire	Act juridic			Obs. privitoare la proprietar			
Nume / Denumire	Inițiala tatălui	Prenume							Tip act	Nr. act / data	Emitent				
TARZIU		ECATERINA	30.12.1970	Loc. Cenad, UAT. Cenad, Jud. Timiș	1/1	2014		Convenție	act notarial	6489 / 27.10.2005	BNP ASOCIATI SANNICOLAU MARE	bun comun			
TARZIU		VASILE LUCIAN	12.02.1967	Loc. Cenad, UAT. Cenad, Jud. Timiș								cu sotia			

3. SARCINI / DEZMEMBRĂMINTE															
Titular			Data nașterii / CUI	Domiciliu / Sediu	Tipul sarcinii sau al dezmembrămintelor dreptului de proprietate	Cota parte	Identificator entitate asociată	Act juridic			Valoare ipotecă	Tip monedă			
Nume / Denumire	Inițiala tatălui	Prenume						Tip act	Nr. act / data	Emitent					
-	-	-	-	-	-	-	-	-	-	-	-	-			

4. NOTĂRI, PROCESE, INTERDICȚII															
Tipul notării						Tip act		Nr. act / data		Emitent		Identificator entitate asociată			
-						-		-		-		-			

5. OBSERVAȚII															
Imobil împrejmuit / neîmprejmuit				Imobil contestat / necontestat				Alte observații							
Neîmprejmuit															



REGISTRUL CADASTRAL AL IMOBILELOR

ANEXA Nr. 2

UAT Cenad

Zonă cooperativizată (Co)

Sector cadastral nr. 2

1. DESCRIEREA IMOBILULUI																
DATE TEREN											DATE CONSTRUCȚII					
Identificator teren	Adresă imobil	Număr cadastral	Nr. CF	Suprafața măsurată	Intravilan / extra.(I/E)	Nr. top.	Nr. tarla	Nr. parcelă	Categorie folosință	Suprafață parcelă	Identificator construcție	Cod grupă destinație	Suprafața construită	Nr. niveluri	Nr. CF	Constr. cu acte (DA/NU)
2015	Extravilan, UAT. Cenad, Jud. Timiș	A356/59	402197	16300	E		356	59	A	16300						

2. PROPRIETATEA / POESIA															
Titularul dreptului / posesiei			Data nașterii / CUI	Domiciliu / Sediu	Cota parte	Identificator entitate asociată	Cotă parte teren UI	Mod de dobândire	Act juridic			Obs. privitoare la proprietar			
Nume / Denumire	Inițiala tatălui	Prenume							Tip act	Nr. act / data	Emitent				
TÂRZIU		VASILE-LUCIAN	12.02.1967	Loc. Cenad, Nr.1329, UAT. Cenad, Jud. Timiș	1/1	2015		Convenție	act notarial	2101 / 05.12.2016	CRĂCIUNESCU Ioana	cu sotia			
TÂRZIU		ECATERINA	30.12.1970	Loc. Cenad, Nr.1329, UAT. Cenad, Jud. Timiș								bun comun			

3. SARCINI / DEZMEMBRĂMINTE															
Titular			Data nașterii / CUI	Domiciliu / Sediu	Tipul sarcinii sau al dezmembrămintelor dreptului de proprietate	Cota parte	Identificator entitate asociată	Act juridic			Valoare ipotecă	Tip monedă			
Nume / Denumire	Inițiala tatălui	Prenume						Tip act	Nr. act / data	Emitent					
-	-	-	-	-	-	-	-	-	-	-	-	-			

4. NOTĂRI, PROCESE, INTERDICȚII															
Tipul notării						Tip act		Nr. act / data		Emitent			Identificator entitate asociată		
-						-		-		-			-		

5. OBSERVAȚII															
Imobil împrejmuit / neîmprejmuit				Imobil contestat / necontestat				Alte observații							
Neîmprejmuit															



REGISTRUL CADASTRAL AL IMOBILELOR

ANEXA Nr. 2

UAT Cenad

Zonă cooperativizată (Co)

Sector cadastral nr. 2

1. DESCRIEREA IMOBILULUI																
DATE TEREN											DATE CONSTRUCȚII					
Identificator teren	Adresă imobil	Număr cadastral	Nr. CF	Suprafața măsurată	Intravilan / extra.(I/E)	Nr. top.	Nr. tarla	Nr. parcelă	Categorie folosință	Suprafață parcelă	Identificator construcție	Cod grupă destinație	Suprafața construită	Nr. niveluri	Nr. CF	Constr. cu acte (DA/NU)
2016	Extravilan, UAT. Cenad, Jud. Timiș	A356/58		21170	E		356	58	A	21170						

2. PROPRIETATEA / POSESIA													
Titularul dreptului / posesiei			Data nașterii / CUI	Domiciliu / Sediul	Cota parte	Identificator entitate asociată	Cotă parte teren UI	Mod de dobândire	Act juridic			Obs. privitoare la proprietar	
Nume / Denumire	Inițiala tatălui	Prenume							Tip act	Nr. act / data	Emitent		
IOVANOV		MILADEN		Loc. Cenad, UAT. Cenad, Jud. Timiș	1/1	2016		Reconstituire	act administrativ	4797/8 / 05.10.1994	CJSDAPT-TIMIS		

3. SARCINI / DEZMEMBRĂMINTE													
Titular			Data nașterii / CUI	Domiciliu / Sediul	Tipul sarcinii sau al dezmembrămintelor dreptului de proprietate	Cota parte	Identificator entitate asociată	Act juridic			Valoare ipotecă	Tip monedă	
Nume / Denumire	Inițiala tatălui	Prenume						Tip act	Nr. act / data	Emitent			
-	-	-	-	-	-	-	-	-	-	-	-	-	

4. NOTĂRI, PROCESE, INTERDICȚII				
Tipul notării	Tip act	Nr. act / data	Emitent	Identificator entitate asociată
-	-	-	-	-

5. OBSERVAȚII		
Imobil împrejmuit / neîmprejmuit	Imobil contestat / necontestat	Alte observații
Neîmprejmuit		



REGISTRUL CADASTRAL AL IMOBILELOR

ANEXA Nr. 2

UAT Cenad

Zonă cooperativizată (Co)

Sector cadastral nr. 2

1. DESCRIEREA IMOBILULUI																
DATE TEREN											DATE CONSTRUCȚII					
Identificator teren	Adresă imobil	Număr cadastral	Nr. CF	Suprafața măsurată	Intravilan / extra.(I/E)	Nr. top.	Nr. tarla	Nr. parcelă	Categorie folosință	Suprafață parcelă	Identificator construcție	Cod grupă destinație	Suprafața construită	Nr. niveluri	Nr. CF	Constr. cu acte (DA/NU)
2017	Extravilan, UAT. Cenad, Jud. Timiș	A356/57	401535	17200	E		356	57	A	17200						

2. PROPRIETATEA / POESIA															
Titularul dreptului / posesiei			Data nașterii / CUI	Domiciliu / Sediul	Cota parte	Identificator entitate asociată	Cotă parte teren UI	Mod de dobândire	Act juridic			Obs. privitoare la proprietar			
Nume / Denumire	Inițiala tatălui	Prenume							Tip act	Nr. act / data	Emitent				
TÂRZIU		VASILE-LUCIAN	12.02.1967	Loc. Cenad, Nr.1329, UAT. Cenad, Jud. Timiș	1/1	2017		Convenție	act notarial	2101 / 05.12.2016	CRĂCIUNESCU Ioana	cu soția			
TÂRZIU		ECATERINA	30.12.1970	Loc. Cenad, Nr.1329, UAT. Cenad, Jud. Timiș								bun comun			

3. SARCINI / DEZMEMBRĂMINTE													
Titular			Data nașterii / CUI	Domiciliu / Sediul	Tipul sarcinii sau al dezmembrămintelor dreptului de proprietate	Cota parte	Identificator entitate asociată	Act juridic			Valoare ipotecă	Tip monedă	
Nume / Denumire	Inițiala tatălui	Prenume						Tip act	Nr. act / data	Emitent			
-	-	-	-	-	-	-	-	-	-	-	-	-	

4. NOTĂRI, PROCESE, INTERDICȚII				
Tipul notării	Tip act	Nr. act / data	Emitent	Identificator entitate asociată
-	-	-	-	-

5. OBSERVAȚII		
Imobil împrejmuit / neîmprejmuit	Imobil contestat / necontestat	Alte observații
Neîmprejmuit		



REGISTRUL CADASTRAL AL IMOBILELOR

ANEXA Nr. 2

UAT Cenad

Zonă cooperativizată (Co)

Sector cadastral nr. 2

1. DESCRIEREA IMOBILULUI											DATE TEREN						DATE CONSTRUCȚII					
Identificator teren	Adresă imobil	Număr cadastral	Nr. CF	Suprafața măsurată	Intravilan / extra.(I/E)	Nr. top.	Nr. tarla	Nr. parcelă	Categorie folosință	Suprafață parcelă	Identificator construcție	Cod grupă destinație	Suprafața construită	Nr. niveluri	Nr. CF	Constr. cu acte (DA/NU)						
2018	Extravilan, UAT. Cenad, Jud. Timiș	A356/56		29474	E		356	56	A	29474												

2. PROPRIETATEA / POESIA													
Titularul dreptului / posesiei			Data nașterii / CUI	Domiciliu / Sediu	Cota parte	Identificator entitate asociată	Cotă parte teren UI	Mod de dobândire	Act juridic			Obs. privitoare la proprietar	
Nume / Denumire	Inițiala tatălui	Prenume							Tip act	Nr. act / data	Emitent		
PAVLOVICI		MARINCO		Loc. Cenad, UAT. Cenad, Jud. Timiș	1/1	2018		Reconstituire	act administrativ	5711/100 / 27.12.1994	CJSDAPT-TIMIS		
PAVLOVICI		AUREL		Loc. Cenad, UAT. Cenad, Jud. Timiș									

3. SARCINI / DEZMEMBRĂMINTE												
Titular			Data nașterii / CUI	Domiciliu / Sediu	Tipul sarcinii sau al dezmembrămintelor dreptului de proprietate	Cota parte	Identificator entitate asociată	Act juridic			Valoare ipotecă	Tip monedă
Nume / Denumire	Inițiala tatălui	Prenume						Tip act	Nr. act / data	Emitent		
-	-	-	-	-	-	-	-	-	-	-	-	-

4. NOTĂRI, PROCESE, INTERDICȚII				
Tipul notării	Tip act	Nr. act / data	Emitent	Identificator entitate asociată
-	-	-	-	-

5. OBSERVAȚII		
Imobil împrejmuit / neîmprejmuit	Imobil contestat / necontestat	Alte observații
Neîmprejmuit		



REGISTRUL CADASTRAL AL IMOBILELOR

ANEXA Nr. 2

UAT Cenad

Zonă cooperativizată (Co)

Sector cadastral nr. 2

1. DESCRIEREA IMOBILULUI																
DATE TEREN											DATE CONSTRUCȚII					
Identificator teren	Adresă imobil	Număr cadastral	Nr. CF	Suprafața măsurată	Intravilan / extra.(I/E)	Nr. top.	Nr. tarla	Nr. parcelă	Categorie folosință	Suprafață parcelă	Identificator construcție	Cod grupă destinație	Suprafața construită	Nr. niveluri	Nr. CF	Constr. cu acte (DA/NU)
2019	Extravilan, UAT. Cenad, Jud. Timiș	A356/55	404599	32900	E		356	55	A	32900						

2. PROPRIETATEA / POSESIA													
Titularul dreptului / posesiei			Data nașterii / CUI	Domiciliu / Sediul	Cota parte	Identificator entitate asociată	Cotă parte teren UI	Mod de dobândire	Act juridic			Obs. privitoare la proprietar	
Nume / Denumire	Inițiala tatălui	Prenume							Tip act	Nr. act / data	Emitent		
SOCIETATEA AGROBILAN SRL			19285324	Loc. Cenad, UAT. Cenad, Jud. Timiș	1/1	2019		Convenție	act notarial	411 / 01.02.2023	Grui Emil Simion		

3. SARCINI / DEZMEMBRĂMINTE													
Titular			Data nașterii / CUI	Domiciliu / Sediul	Tipul sarcinii sau al dezmembrămintelor dreptului de proprietate	Cota parte	Identificator entitate asociată	Act juridic			Valoare ipotecă	Tip monedă	
Nume / Denumire	Inițiala tatălui	Prenume						Tip act	Nr. act / data	Emitent			
-	-	-	-	-	-	-	-	-	-	-	-	-	

4. NOTĂRI, PROCESE, INTERDICȚII				
Tipul notării	Tip act	Nr. act / data	Emitent	Identificator entitate asociată
-	-	-	-	-

5. OBSERVAȚII		
Imobil împrejmuit / neîmprejmuit	Imobil contestat / necontestat	Alte observații
Neîmprejmuit		



REGISTRUL CADASTRAL AL IMOBILELOR

ANEXA Nr. 2

UAT Cenad

Zonă cooperativizată (Co)

Sector cadastral nr. 2

1. DESCRIEREA IMOBILULUI																
DATE TEREN											DATE CONSTRUCȚII					
Identificator teren	Adresă imobil	Număr cadastral	Nr. CF	Suprafața măsurată	Intravilan / extra.(I/E)	Nr. top.	Nr. tarla	Nr. parcelă	Categorie folosință	Suprafață parcelă	Identificator construcție	Cod grupă destinație	Suprafața construită	Nr. niveluri	Nr. CF	Constr. cu acte (DA/NU)
2020	Extravilan, UAT. Cenad, Jud. Timiș	A356/54		13323	E		356	54	A	13323						

2. PROPRIETATEA / POSESIA													
Titularul dreptului / posesiei			Data nașterii / CUI	Domiciliu / Sediul	Cota parte	Identificator entitate asociată	Cotă parte teren UI	Mod de dobândire	Act juridic			Obs. privitoare la proprietar	
Nume / Denumire	Inițiala tatălui	Prenume							Tip act	Nr. act / data	Emitent		
ȘUVAC		STANCO		Loc. Cenad, UAT. Cenad, Jud. Timiș	1/1	2020		Reconstituire	act administrativ	4797/88 / 08.11.1994	CJSDAPT-TIMIS		

3. SARCINI / DEZMEMBRĂMINTE													
Titular			Data nașterii / CUI	Domiciliu / Sediul	Tipul sarcinii sau al dezmembrămintelor dreptului de proprietate	Cota parte	Identificator entitate asociată	Act juridic			Valoare ipotecă	Tip monedă	
Nume / Denumire	Inițiala tatălui	Prenume						Tip act	Nr. act / data	Emitent			
-	-	-	-	-	-	-	-	-	-	-	-	-	

4. NOTĂRI, PROCESE, INTERDICȚII				
Tipul notării	Tip act	Nr. act / data	Emitent	Identificator entitate asociată
-	-	-	-	-

5. OBSERVAȚII		
Imobil împrejmuit / neîmprejmuit	Imobil contestat / necontestat	Alte observații
Neîmprejmuit		



REGISTRUL CADASTRAL AL IMOBILELOR

ANEXA Nr. 2

UAT Cenad

Zonă cooperativizată (Co)

Sector cadastral nr. 2

1. DESCRIEREA IMOBILULUI																
DATE TEREN											DATE CONSTRUCȚII					
Identificator teren	Adresă imobil	Număr cadastral	Nr. CF	Suprafața măsurată	Intravilan / extra.(I/E)	Nr. top.	Nr. tarla	Nr. parcelă	Categorie folosință	Suprafață parcelă	Identificator construcție	Cod grupă destinație	Suprafața construită	Nr. niveluri	Nr. CF	Constr. cu acte (DA/NU)
2021	Extravilan, UAT. Cenad, Jud. Timiș	A356/53	401147	3788	E		356	53	A	3788						

2. PROPRIETATEA / POESIA															
Titularul dreptului / posesiei			Data nașterii / CUI	Domiciliu / Sediu	Cota parte	Identificator entitate asociată	Cotă parte teren UI	Mod de dobândire	Act juridic			Obs. privitoare la proprietar			
Nume / Denumire	Inițiala tatălui	Prenume							Tip act	Nr. act / data	Emitent				
TARZIU		DORIN	22.02.1969	Loc. Cenad, UAT. Cenad, Jud. Timiș	1/1	2021		Convenție	act notarial	854 / 13.02.2006	BNP ASOCIATI SANNICOLAU MARE	cu soția			
TARZIU		MONICA VIOLETA	03.11.1971	Loc. Cenad, UAT. Cenad, Jud. Timiș								bun comun			

3. SARCINI / DEZMEMBRĂMINTE															
Titular			Data nașterii / CUI	Domiciliu / Sediu	Tipul sarcinii sau al dezmembrămintelor dreptului de proprietate	Cota parte	Identificator entitate asociată	Act juridic			Valoare ipotecă	Tip monedă			
Nume / Denumire	Inițiala tatălui	Prenume						Tip act	Nr. act / data	Emitent					
-	-	-	-	-	-	-	-	-	-	-	-	-			

4. NOTĂRI, PROCESE, INTERDICȚII															
Tipul notării						Tip act		Nr. act / data		Emitent		Identificator entitate asociată			
-						-		-		-		-			

5. OBSERVAȚII															
Imobil împrejmuit / neîmprejmuit				Imobil contestat / necontestat				Alte observații							
Neîmprejmuit															



REGISTRUL CADASTRAL AL IMOBILELOR

ANEXA Nr. 2

UAT Cenad

Zonă cooperativizată (Co)

Sector cadastral nr. 2

1. DESCRIEREA IMOBILULUI																
DATE TEREN											DATE CONSTRUCȚII					
Identificator teren	Adresă imobil	Număr cadastral	Nr. CF	Suprafața măsurată	Intravilan / extra.(I/E)	Nr. top.	Nr. tarla	Nr. parcelă	Categorie folosință	Suprafață parcelă	Identificator construcție	Cod grupă destinație	Suprafața construită	Nr. niveluri	Nr. CF	Constr. cu acte (DA/NU)
2022	Extravilan, UAT. Cenad, Jud. Timiș	A356/52		8578	E		356	52	A	8578						

2. PROPRIETATEA / POSESIA													
Titularul dreptului / posesiei			Data nașterii / CUI	Domiciliu / Sediu	Cota parte	Identificator entitate asociată	Cotă parte teren UI	Mod de dobândire	Act juridic			Obs. privitoare la proprietar	
Nume / Denumire	Inițiala tatălui	Prenume							Tip act	Nr. act / data	Emitent		
ȘUVAC		GORIȚA		Loc. Cenad, UAT. Cenad, Jud. Timiș	1/1	2022		Reconstituire	act administrativ	4797/4 / 05.10.1994	CJSDAPT-TIMIS		

3. SARCINI / DEZMEMBRĂMINTE													
Titular			Data nașterii / CUI	Domiciliu / Sediu	Tipul sarcinii sau al dezmembrămintelor dreptului de proprietate	Cota parte	Identificator entitate asociată	Act juridic			Valoare ipotecă	Tip monedă	
Nume / Denumire	Inițiala tatălui	Prenume						Tip act	Nr. act / data	Emitent			
-	-	-	-	-	-	-	-	-	-	-	-	-	

4. NOTĂRI, PROCESE, INTERDICȚII				
Tipul notării	Tip act	Nr. act / data	Emitent	Identificator entitate asociată
-	-	-	-	-

5. OBSERVAȚII		
Imobil împrejmuit / neîmprejmuit	Imobil contestat / necontestat	Alte observații
Neîmprejmuit		



REGISTRUL CADASTRAL AL IMOBILELOR

ANEXA Nr. 2

UAT Cenad

Zonă cooperativizată (Co)

Sector cadastral nr. 2

1. DESCRIEREA IMOBILULUI																
DATE TEREN											DATE CONSTRUCȚII					
Identificator teren	Adresă imobil	Număr cadastral	Nr. CF	Suprafața măsurată	Intravilan / extra.(I/E)	Nr. top.	Nr. tarla	Nr. parcelă	Categorie folosință	Suprafață parcelă	Identificator construcție	Cod grupă destinație	Suprafața construită	Nr. niveluri	Nr. CF	Constr. cu acte (DA/NU)
2023	Extravilan, UAT. Cenad, Jud. Timiș	A356/51		14874	E		356	51	A	14874						

2. PROPRIETATEA / POSESIA													
Titularul dreptului / posesiei			Data nașterii / CUI	Domiciliu / Sediu	Cota parte	Identificator entitate asociată	Cotă parte teren UI	Mod de dobândire	Act juridic			Obs. privitoare la proprietar	
Nume / Denumire	Inițiala tatălui	Prenume							Tip act	Nr. act / data	Emitent		
EFTIN		ILEANA		Loc. Cenad, UAT. Cenad, Jud. Timiș	1/1	2023		Reconstituire	act administrativ	4264/21 / 28.12.1994	CJSDAPT-TIMIS		

3. SARCINI / DEZMEMBRĂMINTE													
Titular			Data nașterii / CUI	Domiciliu / Sediu	Tipul sarcinii sau al dezmembrămintelor dreptului de proprietate	Cota parte	Identificator entitate asociată	Act juridic			Valoare ipotecă	Tip monedă	
Nume / Denumire	Inițiala tatălui	Prenume						Tip act	Nr. act / data	Emitent			
-	-	-	-	-	-	-	-	-	-	-	-	-	

4. NOTĂRI, PROCESE, INTERDICȚII				
Tipul notării	Tip act	Nr. act / data	Emitent	Identificator entitate asociată
-	-	-	-	-

5. OBSERVAȚII		
Imobil împrejmuit / neîmprejmuit	Imobil contestat / necontestat	Alte observații
Neîmprejmuit		



REGISTRUL CADASTRAL AL IMOBILELOR

ANEXA Nr. 2

UAT Cenad

Zonă cooperativizată (Co)

Sector cadastral nr. 2

1. DESCRIEREA IMOBILULUI																
DATE TEREN											DATE CONSTRUCȚII					
Identificator teren	Adresă imobil	Număr cadastral	Nr. CF	Suprafața măsurată	Intravilan / extra.(I/E)	Nr. top.	Nr. tarla	Nr. parcelă	Categorie folosință	Suprafață parcelă	Identificator construcție	Cod grupă destinație	Suprafața construită	Nr. niveluri	Nr. CF	Constr. cu acte (DA/NU)
2024	Extravilan, UAT. Cenad, Jud. Timiș	A356/50	405305	16900	E		356	50	A	16900						

2. PROPRIETATEA / POSESIA													
Titularul dreptului / posesiei			Data nașterii / CUI	Domiciliu / Sediu	Cota parte	Identificator entitate asociată	Cotă parte teren UI	Mod de dobândire	Act juridic			Obs. privitoare la proprietar	
Nume / Denumire	Inițiala tatălui	Prenume							Tip act	Nr. act / data	Emitent		
SAPA INVEST SRL			9999999999999	Loc. Cenad, UAT. Cenad, Jud. Timiș	1/1	2024		Convenție	act notarial	0 / 04.03.2005	BNP		

3. SARCINI / DEZMEMBRĂMINTE													
Titular			Data nașterii / CUI	Domiciliu / Sediu	Tipul sarcinii sau al dezmembrămintelor dreptului de proprietate	Cota parte	Identificator entitate asociată	Act juridic			Valoare ipotecă	Tip monedă	
Nume / Denumire	Inițiala tatălui	Prenume						Tip act	Nr. act / data	Emitent			
-	-	-	-	-	-	-	-	-	-	-	-	-	

4. NOTĂRI, PROCESE, INTERDICȚII				
Tipul notării	Tip act	Nr. act / data	Emitent	Identificator entitate asociată
-	-	-	-	-

5. OBSERVAȚII		
Imobil împrejmuit / neîmprejmuit	Imobil contestat / necontestat	Alte observații
Neîmprejmuit		



REGISTRUL CADASTRAL AL IMOBILELOR

ANEXA Nr. 2

UAT Cenad

Zonă cooperativizată (Co)

Sector cadastral nr. 2

1. DESCRIEREA IMOBILULUI

DATE TEREN											DATE CONSTRUCȚII					
Identificator teren	Adresă imobil	Număr cadastral	Nr. CF	Suprafața măsurată	Intravilan / extra.(I/E)	Nr. top.	Nr. tarla	Nr. parcelă	Categorie folosință	Suprafață parcelă	Identificator construcție	Cod grupă destinație	Suprafața construită	Nr. niveluri	Nr. CF	Constr. cu acte (DA/NU)
2025	Extravilan, UAT. Cenad, Jud. Timiș	A356/49	402057	13448	E		356	49	A	13448						

2. PROPRIETATEA / POSESIA

Titularul dreptului / posesiei			Data nașterii / CUI	Domiciliu / Sediu	Cota parte	Identificator entitate asociată	Cotă parte teren UI	Mod de dobândire	Act juridic			Obs. privitoare la proprietar
Nume / Denumire	Inițiala tatălui	Prenume							Tip act	Nr. act / data	Emitent	
DOGOJIE		NELLA CECILIA	08.01.1960	Loc. Cenad, UAT. Cenad, Jud. Timiș	1/1	2025		Sucesiune	act notarial	608 / 23.11.2012	BNP	

3. SARCINI / DEZMEMBRĂMINTE

Titular			Data nașterii / CUI	Domiciliu / Sediu	Tipul sarcinii sau al dezmembrămintelor dreptului de proprietate	Cota parte	Identificator entitate asociată	Act juridic			Valoare ipotecă	Tip monedă
Nume / Denumire	Inițiala tatălui	Prenume						Tip act	Nr. act / data	Emitent		
-	-	-	-	-	-	-	-	-	-	-	-	-

4. NOTĂRI, PROCESE, INTERDICȚII

Tipul notării	Tip act	Nr. act / data	Emitent	Identificator entitate asociată
-	-	-	-	-

5. OBSERVAȚII

Imobil împrejmuit / neîmprejmuit	Imobil contestat / necontestat	Alte observații
Neîmprejmuit		



REGISTRUL CADASTRAL AL IMOBILELOR

ANEXA Nr. 2

UAT Cenad

Zonă cooperativizată (Co)

Sector cadastral nr. 2

1. DESCRIEREA IMOBILULUI											DATE CONSTRUCȚII					
DATE TEREN																
Identificator teren	Adresă imobil	Număr cadastral	Nr. CF	Suprafața măsurată	Intravilan / extra.(I/E)	Nr. top.	Nr. tarla	Nr. parcelă	Categorie folosință	Suprafață parcelă	Identificator construcție	Cod grupă destinație	Suprafața construită	Nr. niveluri	Nr. CF	Constr. cu acte (DA/NU)
2026	Extravilan, UAT. Cenad, Jud. Timiș	A356/48	401443	6725	E		356	48	A	6725						

2. PROPRIETATEA / POSESIA											Act juridic				Obs. privitoare la proprietar
Titularul dreptului / posesiei			Data nașterii / CUI	Domiciliu / Sediu	Cota parte	Identificator entitate asociată	Cotă parte teren UI	Mod de dobândire	Tip act	Nr. act / data	Emitent				
Nume / Denumire	Inițiala tatălui	Prenume													
TARZIU		MONICA VIOLETA	03.11.1971	Loc. Cenad, UAT. Cenad, Jud. Timiș	2/4	2026		Convenție	act notarial	1398 / 13.03.2006	BNP		bun comun		
TARZIU		DORIN	22.02.1969	Loc. Cenad, UAT. Cenad, Jud. Timiș									si sotia		
AGROBILAN SRL			19285324	Loc. Cenad, Nr.1934 A, UAT. Cenad, Jud. Timiș	2/4	2026		Convenție	act notarial	5002 / 05.10.2017	Lambert Eduard				

3. SARCINI / DEZMEMBRĂMINTE											Valoare ipotecă	Tip monedă
Titular			Data nașterii / CUI	Domiciliu / Sediu	Tipul sarcinii sau al dezmembrămintelor dreptului de proprietate	Cota parte	Identificator entitate asociată	Act juridic				
Nume / Denumire	Inițiala tatălui	Prenume						Tip act	Nr. act / data	Emitent		
-	-	-	-	-	-	-	-	-	-	-	-	-

4. NOTĂRI, PROCESE, INTERDICȚII				
Tipul notării	Tip act	Nr. act/ data	Emitent	Identificator entitate asociată
-	-	-	-	-

5. OBSERVAȚII		
Imobil împrejmuit/ neîmprejmuit	Imobil contestat/ necontestat	Alte observații
Neîmprejmuit		



REGISTRUL CADASTRAL AL IMOBILELOR

ANEXA Nr. 2

UAT Cenad

Zonă cooperativizată (Co)

Sector cadastral nr. 2

1. DESCRIEREA IMOBILULUI											DATE CONSTRUCȚII					
DATE TEREN																
Identificator teren	Adresă imobil	Număr cadastral	Nr. CF	Suprafața măsurată	Intravilan / extra.(I/E)	Nr. top.	Nr. tarla	Nr. parcelă	Categorie folosință	Suprafață parcelă	Identificator construcție	Cod grupă destinație	Suprafața construită	Nr. niveluri	Nr. CF	Constr. cu acte (DA/NU)
2027	Extravilan, UAT. Cenad, Jud. Timiș	A356/47	401481	13732	E		356	47	A	13732						

2. PROPRIETATEA / POSESIA											Act juridic				Obs. privitoare la proprietar
Titularul dreptului / posesiei			Data nașterii / CUI	Domiciliu / Sediu	Cota parte	Identificator entitate asociată	Cotă parte teren UI	Mod de dobândire	Tip act	Nr. act / data	Emitent				
Nume / Denumire	Inițiala tatălui	Prenume													
TARZIU		MONICA VIOLETA	03.11.1971	Loc. Cenad, UAT. Cenad, Jud. Timiș	2/4	2027		Convenție	act notarial	1398 / 13.03.2006	BNP		bun comun		
TARZIU		DORIN	22.02.1969	Loc. Cenad, UAT. Cenad, Jud. Timiș									si sotia		
AGROBILAN SRL			19285324	Loc. Cenad, Nr.1934 A, UAT. Cenad, Jud. Timiș	2/4	2027		Convenție	act notarial	5002 / 05.10.2017	Lambert Eduard				

3. SARCINI / DEZMEMBRĂMINTE											Valoare ipotecă	Tip monedă
Titular			Data nașterii / CUI	Domiciliu / Sediu	Tipul sarcinii sau al dezmembrămintelor dreptului de proprietate	Cota parte	Identificator entitate asociată	Act juridic				
Nume / Denumire	Inițiala tatălui	Prenume						Tip act	Nr. act / data	Emitent		
-	-	-	-	-	-	-	-	-	-	-	-	-

4. NOTĂRI, PROCESE, INTERDICȚII				
Tipul notării	Tip act	Nr. act/ data	Emitent	Identificator entitate asociată
-	-	-	-	-

5. OBSERVAȚII		
Imobil împrejmuit/ neîmprejmuit	Imobil contestat/ necontestat	Alte observații
Neîmprejmuit		



REGISTRUL CADASTRAL AL IMOBILELOR

ANEXA Nr. 2

UAT Cenad

Zonă cooperativizată (Co)

Sector cadastral nr. 2

1. DESCRIEREA IMOBILULUI																
DATE TEREN											DATE CONSTRUCȚII					
Identificator teren	Adresă imobil	Număr cadastral	Nr. CF	Suprafața măsurată	Intravilan / extra.(I/E)	Nr. top.	Nr. tarla	Nr. parcelă	Categorie folosință	Suprafață parcelă	Identificator construcție	Cod grupă destinație	Suprafața construită	Nr. niveluri	Nr. CF	Constr. cu acte (DA/NU)
2028	Extravilan, UAT. Cenad, Jud. Timiș	A356/46	403788	15300	E		356	46	A	15300						

2. PROPRIETATEA / POSESIA													
Titularul dreptului / posesiei			Data nașterii / CUI	Domiciliu / Sediul	Cota parte	Identificator entitate asociată	Cotă parte teren UI	Mod de dobândire	Act juridic			Obs. privitoare la proprietar	
Nume / Denumire	Inițiala tatălui	Prenume							Tip act	Nr. act / data	Emitent		
AGROBILAN SRL			19285324	Loc. Cenad, Nr.1934 A, UAT. Cenad, Jud. Timiș	1/1	2028		Convenție	act notarial	5002 / 05.10.2017	Lambert Eduard		

3. SARCINI / DEZMEMBRĂMINTE													
Titular			Data nașterii / CUI	Domiciliu / Sediul	Tipul sarcinii sau al dezmembrămintelor dreptului de proprietate	Cota parte	Identificator entitate asociată	Act juridic			Valoare ipotecă	Tip monedă	
Nume / Denumire	Inițiala tatălui	Prenume						Tip act	Nr. act / data	Emitent			
-	-	-	-	-	-	-	-	-	-	-	-	-	

4. NOTĂRI, PROCESE, INTERDICȚII				
Tipul notării	Tip act	Nr. act / data	Emitent	Identificator entitate asociată
-	-	-	-	-

5. OBSERVAȚII		
Imobil împrejmuit / neîmprejmuit	Imobil contestat / necontestat	Alte observații
Neîmprejmuit		



REGISTRUL CADASTRAL AL IMOBILELOR

ANEXA Nr. 2

UAT Cenad

Zonă cooperativizată (Co)

Sector cadastral nr. 2

1. DESCRIEREA IMOBILULUI																
DATE TEREN											DATE CONSTRUCȚII					
Identificator teren	Adresă imobil	Număr cadastral	Nr. CF	Suprafața măsurată	Intravilan / extra.(I/E)	Nr. top.	Nr. tarla	Nr. parcelă	Categorie folosință	Suprafață parcelă	Identificator construcție	Cod grupă destinație	Suprafața construită	Nr. niveluri	Nr. CF	Constr. cu acte (DA/NU)
2029	Extravilan, Loc. Cenad, UAT. Cenad, Jud. Timiș	A356/45	402935	16100	E		356	45	A	16100						

2. PROPRIETATEA / POESIA													
Titularul dreptului / posesiei			Data nașterii / CUI	Domiciliu / Sediu	Cota parte	Identificator entitate asociată	Cotă parte teren UI	Mod de dobândire	Act juridic			Obs. privitoare la proprietar	
Nume / Denumire	Inițiala tatălui	Prenume							Tip act	Nr. act / data	Emitent		
TARZIU		ECATERINA		Loc. Cenad, UAT. Cenad, Jud. Timiș	1/1	2029		Convenție	act notarial	0 / 01.01.2004	BNP	bun comun	
TARZIU		VASILE LUCIAN		Loc. Cenad, UAT. Cenad, Jud. Timiș								si sotia	

3. SARCINI / DEZMEMBRĂMINTE												
Titular			Data nașterii / CUI	Domiciliu / Sediu	Tipul sarcinii sau al dezmembrămintelor dreptului de proprietate	Cota parte	Identificator entitate asociată	Act juridic			Valoare ipotecă	Tip monedă
Nume / Denumire	Inițiala tatălui	Prenume						Tip act	Nr. act / data	Emitent		
-	-	-	-	-	-	-	-	-	-	-	-	-

4. NOTĂRI, PROCESE, INTERDICȚII				
Tipul notării	Tip act	Nr. act / data	Emitent	Identificator entitate asociată
-	-	-	-	-

5. OBSERVAȚII		
Imobil împrejmuit / neîmprejmuit	Imobil contestat / necontestat	Alte observații
Neîmprejmuit		



REGISTRUL CADASTRAL AL IMOBILELOR

ANEXA Nr. 2

UAT Cenad

Zonă cooperativizată (Co)

Sector cadastral nr. 2

1. DESCRIEREA IMOBILULUI																
DATE TEREN											DATE CONSTRUCȚII					
Identificator teren	Adresă imobil	Număr cadastral	Nr. CF	Suprafața măsurată	Intravilan / extra.(I/E)	Nr. top.	Nr. tarla	Nr. parcelă	Categorie folosință	Suprafață parcelă	Identificator construcție	Cod grupă destinație	Suprafața construită	Nr. niveluri	Nr. CF	Constr. cu acte (DA/NU)
2030	Extravilan, UAT. Cenad, Jud. Timiș	A356/44/2	403911	14016	E		356	44/2	A	14016						

2. PROPRIETATEA / POSESIA												
Titularul dreptului / posesiei			Data nașterii / CUI	Domiciliu / Sediu	Cota parte	Identificator entitate asociată	Cotă parte teren UI	Mod de dobândire	Act juridic			Obs. privitoare la proprietar
Nume / Denumire	Inițiala tatălui	Prenume							Tip act	Nr. act / data	Emitent	
STANCIU		SILVIUS LIVIUS		Loc. Cenad, UAT. Cenad, Jud. Timiș	1/4	2030		Sucesiune	act notarial	18 / 30.03.2005	NP Clai Ci Ana-Valentina	
STANCIU		LILIANA		Loc. Cenad, UAT. Cenad, Jud. Timiș	1/4	2030		Sucesiune	act notarial	18 / 30.03.2005	NP Clai Ci Ana-Valentina	
STANCIU		SILVIUS LIVIUS		Loc. Cenad, UAT. Cenad, Jud. Timiș	1/4	2030		Convenție	act notarial	1863 / 25.04.2017	Grui Emil Simion	
STANCIU		LILIANA		Loc. Cenad, UAT. Cenad, Jud. Timiș	1/4	2030		Convenție	act notarial	1863 / 25.04.2017	Grui Emil Simion	

3. SARCINI / DEZMEMBRĂMINTE												
Titular			Data nașterii / CUI	Domiciliu / Sediu	Tipul sarcinii sau al dezmembrămintelor dreptului de proprietate	Cota parte	Identificator entitate asociată	Act juridic			Valoare ipotecă	Tip monedă
Nume / Denumire	Inițiala tatălui	Prenume						Tip act	Nr. act / data	Emitent		
-	-	-	-	-	-	-	-	-	-	-	-	-

4. NOTĂRI, PROCESE, INTERDICȚII				
Tipul notării	Tip act	Nr. act / data	Emitent	Identificator entitate asociată
-	-	-	-	-

5. OBSERVAȚII		
Imobil împrejmuit / neîmprejmuit	Imobil contestat / necontestat	Alte observații
Neîmprejmuit		



REGISTRUL CADASTRAL AL IMOBILELOR

ANEXA Nr. 2

UAT Cenad

Zonă cooperativizată (Co)

Sector cadastral nr. 2

1. DESCRIEREA IMOBILULUI																
DATE TEREN											DATE CONSTRUCȚII					
Identificator teren	Adresă imobil	Număr cadastral	Nr. CF	Suprafața măsurată	Intravilan / extra.(I/E)	Nr. top.	Nr. tarla	Nr. parcelă	Categorie folosință	Suprafață parcelă	Identificator construcție	Cod grupă destinație	Suprafața construită	Nr. niveluri	Nr. CF	Constr. cu acte (DA/NU)
2031	Extravilan, UAT. Cenad, Jud. Timiș	A356/44/1	403910	14015	E		356	44/1	A	14015						

2. PROPRIETATEA / POSESIA															
Titularul dreptului / posesiei			Data nașterii / CUI	Domiciliu / Sediul	Cota parte	Identificator entitate asociată	Cotă parte teren UI	Mod de dobândire	Act juridic			Obs. privitoare la proprietar			
Nume / Denumire	Inițiala tatălui	Prenume							Tip act	Nr. act / data	Emitent				
SCHMIDT		PAVEL		Loc. Cenad, UAT. Cenad, Jud. Timiș	1/2	2031		Sucesiune	act notarial	277 / 24.03.2005	BNPA SANNICOLAU MARE				
					1/2	2031		Convenție	act notarial	1863 / 25.04.2017	Grui Emil Simion				

3. SARCINI / DEZMEMBRĂMINTE															
Titular			Data nașterii / CUI	Domiciliu / Sediul	Tipul sarcinii sau al dezmembrămintelor dreptului de proprietate	Cota parte	Identificator entitate asociată	Act juridic			Valoare ipotecă	Tip monedă			
Nume / Denumire	Inițiala tatălui	Prenume						Tip act	Nr. act / data	Emitent					
-	-	-	-	-	-	-	-	-	-	-	-	-			

4. NOTĂRI, PROCESE, INTERDICȚII															
Tipul notării						Tip act	Nr. act / data	Emitent	Identificator entitate asociată						
-						-	-	-	-						

5. OBSERVAȚII															
Imobil împrejmuit / neîmprejmuit				Imobil contestat / necontestat				Alte observații							
Neîmprejmuit															



REGISTRUL CADASTRAL AL IMOBILELOR

ANEXA Nr. 2

UAT Cenad

Zonă cooperativizată (Co)

Sector cadastral nr. 2

1. DESCRIEREA IMOBILULUI																
DATE TEREN											DATE CONSTRUCȚII					
Identificator teren	Adresă imobil	Număr cadastral	Nr. CF	Suprafața măsurată	Intravilan / extra.(I/E)	Nr. top.	Nr. tarla	Nr. parcelă	Categorie folosință	Suprafață parcelă	Identificator construcție	Cod grupă destinație	Suprafața construită	Nr. niveluri	Nr. CF	Constr. cu acte (DA/NU)
2032	Extravilan, UAT. Cenad, Jud. Timiș	A356/43	402227	6250	E		356	43	A	6250						

2. PROPRIETATEA / POESIA															
Titularul dreptului / posesiei			Data nașterii / CUI	Domiciliu / Sediu	Cota parte	Identificator entitate asociată	Cotă parte teren UI	Mod de dobândire	Act juridic			Obs. privitoare la proprietar			
Nume / Denumire	Inițiala tatălui	Prenume							Tip act	Nr. act / data	Emitent				
TARZIU		DORIN	22.02.1969	Loc. Cenad, UAT. Cenad, Jud. Timiș	1/1	2032		Convenție	act notarial	565 / 07.02.2014	GRUI EMIL SIMION	cu soția			
TARZIU		MONICA VIOLETA	03.11.1971	Loc. Cenad, UAT. Cenad, Jud. Timiș								bun comun			

3. SARCINI / DEZMEMBRĂMINTE															
Titular			Data nașterii / CUI	Domiciliu / Sediu	Tipul sarcinii sau al dezmembrămintelor dreptului de proprietate	Cota parte	Identificator entitate asociată	Act juridic			Valoare ipotecă	Tip monedă			
Nume / Denumire	Inițiala tatălui	Prenume						Tip act	Nr. act / data	Emitent					
-	-	-	-	-	-	-	-	-	-	-	-	-			

4. NOTĂRI, PROCESE, INTERDICȚII															
Tipul notării						Tip act		Nr. act / data		Emitent			Identificator entitate asociată		
-						-		-		-			-		

5. OBSERVAȚII															
Imobil împrejmuit / neîmprejmuit				Imobil contestat / necontestat				Alte observații							
Neîmprejmuit															



REGISTRUL CADASTRAL AL IMOBILELOR

ANEXA Nr. 2

UAT Cenad

Zonă cooperativizată (Co)

Sector cadastral nr. 2

1. DESCRIEREA IMOBILULUI																
DATE TEREN											DATE CONSTRUCȚII					
Identificator teren	Adresă imobil	Număr cadastral	Nr. CF	Suprafața măsurată	Intravilan / extra.(I/E)	Nr. top.	Nr. tarla	Nr. parcelă	Categorie folosință	Suprafață parcelă	Identificator construcție	Cod grupă destinație	Suprafața construită	Nr. niveluri	Nr. CF	Constr. cu acte (DA/NU)
2033	Extravilan, UAT. Cenad, Jud. Timiș	A356/42		5019	E		356	42	A	5019						

2. PROPRIETATEA / POSESIA													
Titularul dreptului / posesiei			Data nașterii / CUI	Domiciliu / Sediu	Cota parte	Identificator entitate asociată	Cotă parte teren UI	Mod de dobândire	Act juridic			Obs. privitoare la proprietar	
Nume / Denumire	Inițiala tatălui	Prenume							Tip act	Nr. act / data	Emitent		
IOVĂNUȚ		MĂRIOARA		Loc. Cenad, UAT. Cenad, Jud. Timiș	1/1	2033		Reconstituire	act administrativ	4249/62 / 08.07.1994	CJSDAPT-TIMIS		

3. SARCINI / DEZMEMBRĂMINTE													
Titular			Data nașterii / CUI	Domiciliu / Sediu	Tipul sarcinii sau al dezmembrămintelor dreptului de proprietate	Cota parte	Identificator entitate asociată	Act juridic			Valoare ipotecă	Tip monedă	
Nume / Denumire	Inițiala tatălui	Prenume						Tip act	Nr. act / data	Emitent			
-	-	-	-	-	-	-	-	-	-	-	-	-	

4. NOTĂRI, PROCESE, INTERDICȚII				
Tipul notării	Tip act	Nr. act / data	Emitent	Identificator entitate asociată
-	-	-	-	-

5. OBSERVAȚII		
Imobil împrejmuit / neîmprejmuit	Imobil contestat / necontestat	Alte observații
Neîmprejmuit		



REGISTRUL CADASTRAL AL IMOBILELOR

ANEXA Nr. 2

UAT Cenad

Zonă cooperativizată (Co)

Sector cadastral nr. 2

1. DESCRIEREA IMOBILULUI																
DATE TEREN											DATE CONSTRUCȚII					
Identificator teren	Adresă imobil	Număr cadastral	Nr. CF	Suprafața măsurată	Intravilan / extra.(I/E)	Nr. top.	Nr. tarla	Nr. parcelă	Categorie folosință	Suprafață parcelă	Identificator construcție	Cod grupă destinație	Suprafața construită	Nr. niveluri	Nr. CF	Constr. cu acte (DA/NU)
2034	Extravilan, UAT. Cenad, Jud. Timiș	A356/41		13232	E		356	41	A	13232						

2. PROPRIETATEA / POSESIA													
Titularul dreptului / posesiei			Data nașterii / CUI	Domiciliu / Sediul	Cota parte	Identificator entitate asociată	Cotă parte teren UI	Mod de dobândire	Act juridic			Obs. privitoare la proprietar	
Nume / Denumire	Inițiala tatălui	Prenume							Tip act	Nr. act / data	Emitent		
IOVANUȚ		MĂRIOARA		Loc. Cenad, UAT. Cenad, Jud. Timiș	1/1	2034		Reconstituire	act administrativ	4249/61 / 08.07.1994	CJSDAPT-TIMIS		

3. SARCINI / DEZMEMBRĂMINTE													
Titular			Data nașterii / CUI	Domiciliu / Sediul	Tipul sarcinii sau al dezmembrămintelor dreptului de proprietate	Cota parte	Identificator entitate asociată	Act juridic			Valoare ipotecă	Tip monedă	
Nume / Denumire	Inițiala tatălui	Prenume						Tip act	Nr. act / data	Emitent			
-	-	-	-	-	-	-	-	-	-	-	-	-	

4. NOTĂRI, PROCESE, INTERDICȚII				
Tipul notării	Tip act	Nr. act / data	Emitent	Identificator entitate asociată
-	-	-	-	-

5. OBSERVAȚII		
Imobil împrejmuit / neîmprejmuit	Imobil contestat / necontestat	Alte observații
Neîmprejmuit		



REGISTRUL CADASTRAL AL IMOBILELOR

ANEXA Nr. 2

UAT Cenad

Zonă cooperativizată (Co)

Sector cadastral nr. 2

1. DESCRIEREA IMOBILULUI																
DATE TEREN											DATE CONSTRUCȚII					
Identificator teren	Adresă imobil	Număr cadastral	Nr. CF	Suprafața măsurată	Intravilan / extra.(I/E)	Nr. top.	Nr. tarla	Nr. parcelă	Categorie folosință	Suprafață parcelă	Identificator construcție	Cod grupă destinație	Suprafața construită	Nr. niveluri	Nr. CF	Constr. cu acte (DA/NU)
2035	Extravilan, UAT. Cenad, Jud. Timiș	A356/40		7118	E		356	40	A	7118						

2. PROPRIETATEA / POSESIA													
Titularul dreptului / posesiei			Data nașterii / CUI	Domiciliu / Sediul	Cota parte	Identificator entitate asociată	Cotă parte teren UI	Mod de dobândire	Act juridic			Obs. privitoare la proprietar	
Nume / Denumire	Inițiala tatălui	Prenume							Tip act	Nr. act / data	Emitent		
IOVĂNUȚ		TRAIAN		Loc. Cenad, UAT. Cenad, Jud. Timiș	1/1	2035		Reconstituire	act administrativ	4249/60 / 08.07.1994	CJSDAPT-TIMIS		

3. SARCINI / DEZMEMBRĂMINTE													
Titular			Data nașterii / CUI	Domiciliu / Sediul	Tipul sarcinii sau al dezmembrămintelor dreptului de proprietate	Cota parte	Identificator entitate asociată	Act juridic			Valoare ipotecă	Tip monedă	
Nume / Denumire	Inițiala tatălui	Prenume						Tip act	Nr. act / data	Emitent			
-	-	-	-	-	-	-	-	-	-	-	-	-	

4. NOTĂRI, PROCESE, INTERDICȚII				
Tipul notării	Tip act	Nr. act / data	Emitent	Identificator entitate asociată
-	-	-	-	-

5. OBSERVAȚII		
Imobil împrejmuit / neîmprejmuit	Imobil contestat / necontestat	Alte observații
Neîmprejmuit		



REGISTRUL CADASTRAL AL IMOBILELOR

ANEXA Nr. 2

UAT Cenad

Zonă cooperativizată (Co)

Sector cadastral nr. 2

1. DESCRIEREA IMOBILULUI																
DATE TEREN											DATE CONSTRUCȚII					
Identificator teren	Adresă imobil	Număr cadastral	Nr. CF	Suprafața măsurată	Intravilan / extra.(I/E)	Nr. top.	Nr. tarla	Nr. parcelă	Categorie folosință	Suprafață parcelă	Identificator construcție	Cod grupă destinație	Suprafața construită	Nr. niveluri	Nr. CF	Constr. cu acte (DA/NU)
2036	Extravilan, Loc. Cenad, UAT. Cenad, Jud. Timiș	A356/39	403142	14400	E		356	39	A	14400						

2. PROPRIETATEA / POESIA															
Titularul dreptului / posesiei			Data nașterii / CUI	Domiciliu / Sediu	Cota parte	Identificator entitate asociată	Cotă parte teren UI	Mod de dobândire	Act juridic			Obs. privitoare la proprietar			
Nume / Denumire	Inițiala tatălui	Prenume							Tip act	Nr. act / data	Emitent				
TARZIU		MONICA VIOLETA		Loc. Cenad, UAT. Cenad, Jud. Timiș	1/1	2036		Convenție	act notarial	0 / 01.01.2006	BNP	bun comun			
TARZIU		DORIN		Loc. Cenad, UAT. Cenad, Jud. Timiș								si sotia			

3. SARCINI / DEZMEMBRĂMINTE															
Titular			Data nașterii / CUI	Domiciliu / Sediu	Tipul sarcinii sau al dezmembrămintelor dreptului de proprietate	Cota parte	Identificator entitate asociată	Act juridic			Valoare ipotecă	Tip monedă			
Nume / Denumire	Inițiala tatălui	Prenume						Tip act	Nr. act / data	Emitent					
-	-	-	-	-	-	-	-	-	-	-	-	-			

4. NOTĂRI, PROCESE, INTERDICȚII															
Tipul notării						Tip act		Nr. act / data		Emitent			Identificator entitate asociată		
-						-		-		-			-		

5. OBSERVAȚII															
Imobil împrejmuit / neîmprejmuit				Imobil contestat / necontestat				Alte observații							
Neîmprejmuit															



REGISTRUL CADASTRAL AL IMOBILELOR

ANEXA Nr. 2

UAT Cenad

Zonă cooperativizată (Co)

Sector cadastral nr. 2

1. DESCRIEREA IMOBILULUI																
DATE TEREN											DATE CONSTRUCȚII					
Identificator teren	Adresă imobil	Număr cadastral	Nr. CF	Suprafața măsurată	Intravilan / extra.(I/E)	Nr. top.	Nr. tarla	Nr. parcelă	Categorie folosință	Suprafață parcelă	Identificator construcție	Cod grupă destinație	Suprafața construită	Nr. niveluri	Nr. CF	Constr. cu acte (DA/NU)
2037	Extravilan, UAT. Cenad, Jud. Timiș	A356/38	401181	13258	E		356	38	A	13258						

2. PROPRIETATEA / POSESIA													
Titularul dreptului / posesiei			Data nașterii / CUI	Domiciliu / Sediu	Cota parte	Identificator entitate asociată	Cotă parte teren UI	Mod de dobândire	Act juridic			Obs. privitoare la proprietar	
Nume / Denumire	Inițiala tatălui	Prenume							Tip act	Nr. act / data	Emitent		
HERBEI		TRAIAN	03.12.1936	Loc. Cenad, UAT. Cenad, Jud. Timiș	1/1	2037		Înșire Din Indiviziune	act notarial	2095 / 20.04.2012	AMAN DANIEL		

3. SARCINI / DEZMEMBRĂMINTE													
Titular			Data nașterii / CUI	Domiciliu / Sediu	Tipul sarcinii sau al dezmembrămintelor dreptului de proprietate	Cota parte	Identificator entitate asociată	Act juridic			Valoare ipotecă	Tip monedă	
Nume / Denumire	Inițiala tatălui	Prenume						Tip act	Nr. act / data	Emitent			
-	-	-	-	-	-	-	-	-	-	-	-	-	

4. NOTĂRI, PROCESE, INTERDICȚII				
Tipul notării	Tip act	Nr. act / data	Emitent	Identificator entitate asociată
-	-	-	-	-

5. OBSERVAȚII		
Imobil împrejmuit / neîmprejmuit	Imobil contestat / necontestat	Alte observații
Neîmprejmuit		



REGISTRUL CADASTRAL AL IMOBILELOR

ANEXA Nr. 2

UAT Cenad

Zonă cooperativizată (Co)

Sector cadastral nr. 2

1. DESCRIEREA IMOBILULUI																
DATE TEREN											DATE CONSTRUCȚII					
Identificator teren	Adresă imobil	Număr cadastral	Nr. CF	Suprafața măsurată	Intravilan / extra.(I/E)	Nr. top.	Nr. tarla	Nr. parcelă	Categorie folosință	Suprafață parcelă	Identificator construcție	Cod grupă destinație	Suprafața construită	Nr. niveluri	Nr. CF	Constr. cu acte (DA/NU)
2038	Extravilan, UAT. Cenad, Jud. Timiș	A356/37		4380	E		356	37	A	4380						

2. PROPRIETATEA / POSESIA															
Titularul dreptului / posesiei			Data nașterii / CUI	Domiciliu / Sediu	Cota parte	Identificator entitate asociată	Cotă parte teren UI	Mod de dobândire	Act juridic			Obs. privitoare la proprietar			
Nume / Denumire	Inițiala tatălui	Prenume							Tip act	Nr. act / data	Emitent				
KOVACS		ROZALIA		Loc. Cenad, UAT. Cenad, Jud. Timiș	1/1	2038	Reconstituire	act administrativ	4283/73 / 11.04.1995	CJSDAPT-TIMIS					
BALASZ		VICTORIA		Loc. Cenad, UAT. Cenad, Jud. Timiș											
VAIDOVICI		ELISABETA		Loc. Cenad, UAT. Cenad, Jud. Timiș											

3. SARCINI / DEZMEMBRĂMINTE															
Titular			Data nașterii / CUI	Domiciliu / Sediu	Tipul sarcinii sau al dezmembrămintelor dreptului de proprietate	Cota parte	Identificator entitate asociată	Act juridic			Valoare ipotecă	Tip monedă			
Nume / Denumire	Inițiala tatălui	Prenume						Tip act	Nr. act / data	Emitent					
-	-	-	-	-	-	-	-	-	-	-	-	-			

4. NOTĂRI, PROCESE, INTERDICȚII															
Tipul notării						Tip act	Nr. act / data	Emitent	Identificator entitate asociată						
-						-	-	-	-						

5. OBSERVAȚII															
Imobil împrejmuit / neîmprejmuit				Imobil contestat / necontestat				Alte observații							
Neîmprejmuit															



REGISTRUL CADASTRAL AL IMOBILELOR

ANEXA Nr. 2

UAT Cenad

Zonă cooperativizată (Co)

Sector cadastral nr. 2

1. DESCRIEREA IMOBILULUI																
DATE TEREN											DATE CONSTRUCȚII					
Identificator teren	Adresă imobil	Număr cadastral	Nr. CF	Suprafața măsurată	Intravilan / extra.(I/E)	Nr. top.	Nr. tarla	Nr. parcelă	Categorie folosință	Suprafață parcelă	Identificator construcție	Cod grupă destinație	Suprafața construită	Nr. niveluri	Nr. CF	Constr. cu acte (DA/NU)
2039	Extravilan, UAT. Cenad, Jud. Timiș	A356/36	402971	18000	E		356	36	A	18000						

2. PROPRIETATEA / POSESIA															
Titularul dreptului / posesiei			Data nașterii / CUI	Domiciliu / Sediu	Cota parte	Identificator entitate asociată	Cotă parte teren UI	Mod de dobândire	Act juridic			Obs. privitoare la proprietar			
Nume / Denumire	Inițiala tatălui	Prenume							Tip act	Nr. act / data	Emitent				
VAIDOVICI		MIHAI		Loc. Cenad, UAT. Cenad, Jud. Timiș	2/3	2039		Reconstituire	act administrativ	0 / 01.01.2004	CJSDAPT-TIMIS				
VAIDOVICI		IOAN		Loc. Cenad, UAT. Cenad, Jud. Timiș											
MATEI		DRAGHITA		Loc. Cenad, UAT. Cenad, Jud. Timiș	1/3	2039		Convenție	act notarial	0 / 01.01.2004	BNP				

3. SARCINI / DEZMEMBRĂMINTE															
Titular			Data nașterii / CUI	Domiciliu / Sediu	Tipul sarcinii sau al dezmembrămintelor dreptului de proprietate	Cota parte	Identificator entitate asociată	Act juridic			Valoare ipotecă	Tip monedă			
Nume / Denumire	Inițiala tatălui	Prenume						Tip act	Nr. act / data	Emitent					
-	-	-	-	-	-	-	-	-	-	-	-	-			

4. NOTĂRI, PROCESE, INTERDICȚII															
Tipul notării						Tip act	Nr. act / data	Emitent	Identificator entitate asociată						
-						-	-	-	-						

5. OBSERVAȚII															
Imobil împrejmuit / neîmprejmuit				Imobil contestat / necontestat				Alte observații							
Neîmprejmuit															



REGISTRUL CADASTRAL AL IMOBILELOR

ANEXA Nr. 2

UAT Cenad

Zonă cooperativizată (Co)

Sector cadastral nr. 2

1. DESCRIEREA IMOBILULUI											DATE CONSTRUCȚII					
DATE TEREN																
Identificator teren	Adresă imobil	Număr cadastral	Nr. CF	Suprafața măsurată	Intravilan / extra.(I/E)	Nr. top.	Nr. tarla	Nr. parcelă	Categorie folosință	Suprafață parcelă	Identificator construcție	Cod grupă destinație	Suprafața construită	Nr. niveluri	Nr. CF	Constr. cu acte (DA/NU)
2040	Extravilan, UAT. Cenad, Jud. Timiș	A356/35		2190	E		356	35	A	2190						

2. PROPRIETATEA / POSESIA											Act juridic			Obs. privitoare la proprietar
Titularul dreptului / posesiei			Data nașterii / CUI	Domiciliu / Sediul	Cota parte	Identificator entitate asociată	Cotă parte teren UI	Mod de dobândire	Tip act	Nr. act / data	Emitent			
Nume / Denumire	Inițiala tatălui	Prenume												
MOHACI		EMRIC		Loc. Cenad, UAT. Cenad, Jud. Timiș	1/1	2040	Reconstituire	act administrativ	4264/12 / 27.12.1994	CJSDAPT-TIMIS				
SARKANY		ELISABETA		Loc. Cenad, UAT. Cenad, Jud. Timiș										
ABRAHAM		IULIANA		Loc. Cenad, UAT. Cenad, Jud. Timiș										
MOHACI		IOSIF		Loc. Cenad, UAT. Cenad, Jud. Timiș										
VAIDOVICI		ROZALIA		Loc. Cenad, UAT. Cenad, Jud. Timiș										
MOHACI		MATEI		Loc. Cenad, UAT. Cenad, Jud. Timiș										

3. SARCINI / DEZMEMBRĂMINTE											Valoare ipotecă	Tip monedă
Titular			Data nașterii / CUI	Domiciliu / Sediul	Tipul sarcinii sau al dezmembrămintelor dreptului de proprietate	Cota parte	Identificator entitate asociată	Act juridic				
Nume / Denumire	Inițiala tatălui	Prenume						Tip act	Nr. act / data	Emitent		
-	-	-	-	-	-	-	-	-	-	-	-	-

4. NOTĂRI, PROCESE, INTERDICȚII				
Tipul notării	Tip act	Nr. act / data	Emitent	Identificator entitate asociată
-	-	-	-	-

5. OBSERVAȚII	
Imobil împrejmuit / neîmprejmuit	Imobil contestat / necontestat
Neîmprejmuit	



REGISTRUL CADASTRAL AL IMOBILELOR

ANEXA Nr. 2

UAT Cenad

Zonă cooperativizată (Co)

Sector cadastral nr. 2

1. DESCRIEREA IMOBILULUI																
DATE TEREN											DATE CONSTRUCȚII					
Identificator teren	Adresă imobil	Număr cadastral	Nr. CF	Suprafața măsurată	Intravilan / extra.(I/E)	Nr. top.	Nr. tarla	Nr. parcelă	Categorie folosință	Suprafață parcelă	Identificator construcție	Cod grupă destinație	Suprafața construită	Nr. niveluri	Nr. CF	Constr. cu acte (DA/NU)
2041	Extravilan, Loc. Cenad, UAT. Cenad, Jud. Timiș	A356/34	403110	13627	E		356	34	A	13627						

2. PROPRIETATEA / POESIA														
Titularul dreptului / posesiei			Data nașterii / CUI	Domiciliu / Sediu	Cota parte	Identificator entitate asociată	Cotă parte teren UI	Mod de dobândire	Act juridic			Obs. privitoare la proprietar		
Nume / Denumire	Inițiala tatălui	Prenume							Tip act	Nr. act / data	Emitent			
TARZIU		DORIN		Loc. Cenad, UAT. Cenad, Jud. Timiș	1/1	2041		Convenție	act notarial	0 / 01.01.2008	BNP	si sotia		
TARZIU		MONICA-VIOLETA		Loc. Cenad, UAT. Cenad, Jud. Timiș								bun comun		

3. SARCINI / DEZMEMBRĂMINTE														
Titular			Data nașterii / CUI	Domiciliu / Sediu	Tipul sarcinii sau al dezmembrămintelor dreptului de proprietate	Cota parte	Identificator entitate asociată	Act juridic			Valoare ipotecă	Tip monedă		
Nume / Denumire	Inițiala tatălui	Prenume						Tip act	Nr. act / data	Emitent				
-	-	-	-	-	-	-	-	-	-	-	-	-		

4. NOTĂRI, PROCESE, INTERDICȚII				
Tipul notării	Tip act	Nr. act / data	Emitent	Identificator entitate asociată
-	-	-	-	-

5. OBSERVAȚII		
Imobil împrejmuit / neîmprejmuit	Imobil contestat / necontestat	Alte observații
Neîmprejmuit		



REGISTRUL CADASTRAL AL IMOBILELOR

ANEXA Nr. 2

UAT Cenad

Zonă cooperativizată (Co)

Sector cadastral nr. 2

1. DESCRIEREA IMOBILULUI																
DATE TEREN											DATE CONSTRUCȚII					
Identificator teren	Adresă imobil	Număr cadastral	Nr. CF	Suprafața măsurată	Intravilan / extra.(I/E)	Nr. top.	Nr. tarla	Nr. parcelă	Categorie folosință	Suprafață parcelă	Identificator construcție	Cod grupă destinație	Suprafața construită	Nr. niveluri	Nr. CF	Constr. cu acte (DA/NU)
2042	Extravilan, Loc. Cenad, UAT. Cenad, Jud. Timiș	A356/33	403087	7200	E		356	33	A	7200						

2. PROPRIETATEA / POESIA													
Titularul dreptului / posesiei			Data nașterii / CUI	Domiciliu / Sediul	Cota parte	Identificator entitate asociată	Cotă parte teren UI	Mod de dobândire	Act juridic			Obs. privitoare la proprietar	
Nume / Denumire	Inițiala tatălui	Prenume							Tip act	Nr. act / data	Emitent		
TARZIU		ECATERINA		Loc. Cenad, UAT. Cenad, Jud. Timiș	1/1	2042		Convenție	act notarial	0 / 01.01.2005	BNP	bun comun	
TARZIU		VASILE LUCIAN		Loc. Cenad, UAT. Cenad, Jud. Timiș								si sotia	

3. SARCINI / DEZMEMBRĂMINTE													
Titular			Data nașterii / CUI	Domiciliu / Sediul	Tipul sarcinii sau al dezmembrămintelor dreptului de proprietate	Cota parte	Identificator entitate asociată	Act juridic			Valoare ipotecă	Tip monedă	
Nume / Denumire	Inițiala tatălui	Prenume						Tip act	Nr. act / data	Emitent			
-	-	-	-	-	-	-	-	-	-	-	-	-	

4. NOTĂRI, PROCESE, INTERDICȚII				
Tipul notării	Tip act	Nr. act / data	Emitent	Identificator entitate asociată
-	-	-	-	-

5. OBSERVAȚII		
Imobil împrejmuit / neîmprejmuit	Imobil contestat / necontestat	Alte observații
Neîmprejmuit		



REGISTRUL CADASTRAL AL IMOBILELOR

ANEXA Nr. 2

UAT Cenad

Zonă cooperativizată (Co)

Sector cadastral nr. 2

1. DESCRIEREA IMOBILULUI																
DATE TEREN											DATE CONSTRUCȚII					
Identificator teren	Adresă imobil	Număr cadastral	Nr. CF	Suprafața măsurată	Intravilan / extra.(I/E)	Nr. top.	Nr. tarla	Nr. parcelă	Categorie folosință	Suprafață parcelă	Identificator construcție	Cod grupă destinație	Suprafața construită	Nr. niveluri	Nr. CF	Constr. cu acte (DA/NU)
2043	Extravilan, UAT. Cenad, Jud. Timiș	HC 357		8573	E		357		CC	8573						

2. PROPRIETATEA / POSESIA													
Titularul dreptului / posesiei			Data nașterii / CUI	Domiciliu / Sediu	Cota parte	Identificator entitate asociată	Cotă parte teren UI	Mod de dobândire	Act juridic			Obs. privitoare la proprietar	
Nume / Denumire	Inițiala tatălui	Prenume							Tip act	Nr. act / data	Emitent		
STATUL ROMAN			9999999999999	Loc. Cenad, UAT. Cenad, Jud. Timiș	1/1	2043		Lege	act normativ	1705 / 29.11.2006	GUVERNUL ROMANIEI	, domeniul public	
AGENCIA NATIONALA DE IMBUNATĂȚIRI FUNCiare			29275212	Loc. Cenad, UAT. Cenad, Jud. Timiș	1/1	2043		Lege	act normativ	1705 / 29.11.2006	GUVERNUL ROMANIEI		

3. SARCINI / DEZMEMBRĂMINTE													
Titular			Data nașterii / CUI	Domiciliu / Sediu	Tipul sarcinii sau al dezmembrămintelor dreptului de proprietate	Cota parte	Identificator entitate asociată	Act juridic			Valoare ipotecă	Tip monedă	
Nume / Denumire	Inițiala tatălui	Prenume						Tip act	Nr. act / data	Emitent			
-	-	-	-	-	-	-	-	-	-	-	-	-	

4. NOTĂRI, PROCESE, INTERDICȚII				
Tipul notării	Tip act	Nr. act/ data	Emitent	Identificator entitate asociată
-	-	-	-	-

5. OBSERVAȚII		
Imobil împrejmuit/ neîmprejmuit	Imobil contestat/ necontestat	Alte observații
Neîmprejmuit		I1



REGISTRUL CADASTRAL AL IMOBILELOR

ANEXA Nr. 2

UAT Cenad

Zonă cooperativizată (Co)

Sector cadastral nr. 2

1. DESCRIEREA IMOBILULUI																
DATE TEREN											DATE CONSTRUCȚII					
Identificator teren	Adresă imobil	Număr cadastral	Nr. CF	Suprafața măsurată	Intravilan / extra.(I/E)	Nr. top.	Nr. tarla	Nr. parcelă	Categorie folosință	Suprafață parcelă	Identificator construcție	Cod grupă destinație	Suprafața construită	Nr. niveluri	Nr. CF	Constr. cu acte (DA/NU)
2044	Extravilan, UAT. Cenad, Jud. Timiș	A356/32	402336	26386	E		356	32	A	26386						

2. PROPRIETATEA / POSESIA															
Titularul dreptului / posesiei			Data nașterii / CUI	Domiciliu / Sediu	Cota parte	Identificator entitate asociată	Cotă parte teren UI	Mod de dobândire	Act juridic			Obs. privitoare la proprietar			
Nume / Denumire	Inițiala tatălui	Prenume							Tip act	Nr. act / data	Emitent				
TARZIU		ECATERINA	30.12.1970	Loc. Cenad, UAT. Cenad, Jud. Timiș	1/1	2044		Convenție	act notarial	569 / 07.02.2014	NP GRUI EMIL SIMION	bun comun			
TARZIU		VASILE -LUCIAN	12.02.1967	Loc. Cenad, UAT. Cenad, Jud. Timiș								casatorit cu			

3. SARCINI / DEZMEMBRĂMINTE															
Titular			Data nașterii / CUI	Domiciliu / Sediu	Tipul sarcinii sau al dezmembrămintelor dreptului de proprietate	Cota parte	Identificator entitate asociată	Act juridic			Valoare ipotecă	Tip monedă			
Nume / Denumire	Inițiala tatălui	Prenume						Tip act	Nr. act / data	Emitent					
-	-	-	-	-	-	-	-	-	-	-	-	-			

4. NOTĂRI, PROCESE, INTERDICȚII															
Tipul notării						Tip act		Nr. act / data		Emitent			Identificator entitate asociată		
-						-		-		-			-		

5. OBSERVAȚII															
Imobil împrejmuit / neîmprejmuit				Imobil contestat / necontestat				Alte observații							
Neîmprejmuit															



REGISTRUL CADASTRAL AL IMOBILELOR

ANEXA Nr. 2

UAT Cenad

Zonă cooperativizată (Co)

Sector cadastral nr. 2

1. DESCRIEREA IMOBILULUI																
DATE TEREN											DATE CONSTRUCȚII					
Identificator teren	Adresă imobil	Număr cadastral	Nr. CF	Suprafața măsurată	Intravilan / extra.(I/E)	Nr. top.	Nr. tarla	Nr. parcelă	Categorie folosință	Suprafață parcelă	Identificator construcție	Cod grupă destinație	Suprafața construită	Nr. niveluri	Nr. CF	Constr. cu acte (DA/NU)
2045	Extravilan, UAT. Cenad, Jud. Timiș	A356/31	404639	23176	E		356	31	A	23176						

2. PROPRIETATEA / POSESIA													
Titularul dreptului / posesiei			Data nașterii / CUI	Domiciliu / Sediu	Cota parte	Identificator entitate asociată	Cotă parte teren UI	Mod de dobândire	Act juridic			Obs. privitoare la proprietar	
Nume / Denumire	Inițiala tatălui	Prenume							Tip act	Nr. act / data	Emitent		
SOCERIU		VICTORIA	31.10.1927	Loc. Cenad, Nr.1368, UAT. Cenad, Jud. Timiș	1/1	2045		Succesiune	act notarial	154 / 23.02.2001	NOTAR PUBLIC TATU DOINA		

3. SARCINI / DEZMEMBRĂMINTE													
Titular			Data nașterii / CUI	Domiciliu / Sediu	Tipul sarcinii sau al dezmembrămintelor dreptului de proprietate	Cota parte	Identificator entitate asociată	Act juridic			Valoare ipotecă	Tip monedă	
Nume / Denumire	Inițiala tatălui	Prenume						Tip act	Nr. act / data	Emitent			
-	-	-	-	-	-	-	-	-	-	-	-	-	

4. NOTĂRI, PROCESE, INTERDICȚII				
Tipul notării	Tip act	Nr. act / data	Emitent	Identificator entitate asociată
-	-	-	-	-

5. OBSERVAȚII		
Imobil împrejmuit / neîmprejmuit	Imobil contestat / necontestat	Alte observații
Neîmprejmuit		Parcela numărul 356 scrisa gresit in TP 5769/16, corect fiind numărul 31



REGISTRUL CADASTRAL AL IMOBILELOR

ANEXA Nr. 2

UAT Cenad

Zonă cooperativizată (Co)

Sector cadastral nr. 2

1. DESCRIEREA IMOBILULUI																
DATE TEREN											DATE CONSTRUCȚII					
Identificator teren	Adresă imobil	Număr cadastral	Nr. CF	Suprafața măsurată	Intravilan / extra.(I/E)	Nr. top.	Nr. tarla	Nr. parcelă	Categorie folosință	Suprafață parcelă	Identificator construcție	Cod grupă destinație	Suprafața construită	Nr. niveluri	Nr. CF	Constr. cu acte (DA/NU)
2046	Extravilan, UAT. Cenad, Jud. Timiș	A356/30	403088	13600	E		356	30	A	13600						

2. PROPRIETATEA / POESIA													
Titularul dreptului / posesiei			Data nașterii / CUI	Domiciliu / Sediu	Cota parte	Identificator entitate asociată	Cotă parte teren UI	Mod de dobândire	Act juridic			Obs. privitoare la proprietar	
Nume / Denumire	Inițiala tatălui	Prenume							Tip act	Nr. act / data	Emitent		
TARZIU		VASILE LUCIAN		Loc. Cenad, UAT. Cenad, Jud. Timiș	1/1	2046		Convenție	act notarial	0 / 01.01.2005	BNP	si sotia	
TARZIU		ECATERINA		Loc. Cenad, UAT. Cenad, Jud. Timiș								bun comun	

3. SARCINI / DEZMEMBRĂMINTE												
Titular			Data nașterii / CUI	Domiciliu / Sediu	Tipul sarcinii sau al dezmembrămintelor dreptului de proprietate	Cota parte	Identificator entitate asociată	Act juridic			Valoare ipotecă	Tip monedă
Nume / Denumire	Inițiala tatălui	Prenume						Tip act	Nr. act / data	Emitent		
-	-	-	-	-	-	-	-	-	-	-	-	-

4. NOTĂRI, PROCESE, INTERDICȚII				
Tipul notării	Tip act	Nr. act / data	Emitent	Identificator entitate asociată
-	-	-	-	-

5. OBSERVAȚII		
Imobil împrejmuit / neîmprejmuit	Imobil contestat / necontestat	Alte observații
Neîmprejmuit		



REGISTRUL CADASTRAL AL IMOBILELOR

ANEXA Nr. 2

UAT Cenad

Zonă cooperativizată (Co)

Sector cadastral nr. 2

1. DESCRIEREA IMOBILULUI																
DATE TEREN											DATE CONSTRUCȚII					
Identificator teren	Adresă imobil	Număr cadastral	Nr. CF	Suprafața măsurată	Intravilan / extra.(I/E)	Nr. top.	Nr. tarla	Nr. parcelă	Categorie folosință	Suprafață parcelă	Identificator construcție	Cod grupă destinație	Suprafața construită	Nr. niveluri	Nr. CF	Constr. cu acte (DA/NU)
2047	Extravilan, UAT. Cenad, Jud. Timiș	A356/29	404529	14500	E		356	29	A	14500						

2. PROPRIETATEA / POSESIA													
Titularul dreptului / posesiei			Data nașterii / CUI	Domiciliu / Sediul	Cota parte	Identificator entitate asociată	Cotă parte teren UI	Mod de dobândire	Act juridic			Obs. privitoare la proprietar	
Nume / Denumire	Inițiala tatălui	Prenume							Tip act	Nr. act / data	Emitent		
POPITY		MARIA	15.01.1931	Loc. Cenad, UAT. Cenad, Jud. Timiș	1/1	2047		Reconstituire	act administrativ	625901/1 / 05.12.2016	CJPSPAT Timis		

3. SARCINI / DEZMEMBRĂMINTE													
Titular			Data nașterii / CUI	Domiciliu / Sediul	Tipul sarcinii sau al dezmembrămintelor dreptului de proprietate	Cota parte	Identificator entitate asociată	Act juridic			Valoare ipotecă	Tip monedă	
Nume / Denumire	Inițiala tatălui	Prenume						Tip act	Nr. act / data	Emitent			
-	-	-	-	-	-	-	-	-	-	-	-	-	

4. NOTĂRI, PROCESE, INTERDICȚII				
Tipul notării	Tip act	Nr. act / data	Emitent	Identificator entitate asociată
-	-	-	-	-

5. OBSERVAȚII		
Imobil împrejmuit / neîmprejmuit	Imobil contestat / necontestat	Alte observații
Neîmprejmuit		



REGISTRUL CADASTRAL AL IMOBILELOR

ANEXA Nr. 2

UAT Cenad

Zonă cooperativizată (Co)

Sector cadastral nr. 2

1. DESCRIEREA IMOBILULUI																
DATE TEREN											DATE CONSTRUCȚII					
Identificator teren	Adresă imobil	Număr cadastral	Nr. CF	Suprafața măsurată	Intravilan / extra.(I/E)	Nr. top.	Nr. tarla	Nr. parcelă	Categorie folosință	Suprafață parcelă	Identificator construcție	Cod grupă destinație	Suprafața construită	Nr. niveluri	Nr. CF	Constr. cu acte (DA/NU)
2048	Extravilan, Loc. Cenad, UAT. Cenad, Jud. Timiș	A356/28	403086	13600	E		356	28	A	13600						

2. PROPRIETATEA / POESIA													
Titularul dreptului / posesiei			Data nașterii / CUI	Domiciliu / Sediu	Cota parte	Identificator entitate asociată	Cotă parte teren UI	Mod de dobândire	Act juridic			Obs. privitoare la proprietar	
Nume / Denumire	Inițiala tatălui	Prenume							Tip act	Nr. act / data	Emitent		
TARZIU		ECATERINA		Loc. Cenad, UAT. Cenad, Jud. Timiș	1/1	2048		Convenție	act notarial	0 / 01.01.2005	BNP	bun comun	
TARZIU		VASILE LUCIAN		Loc. Cenad, UAT. Cenad, Jud. Timiș								si sotia	

3. SARCINI / DEZMEMBRĂMINTE												
Titular			Data nașterii / CUI	Domiciliu / Sediu	Tipul sarcinii sau al dezmembrămintelor dreptului de proprietate	Cota parte	Identificator entitate asociată	Act juridic			Valoare ipotecă	Tip monedă
Nume / Denumire	Inițiala tatălui	Prenume						Tip act	Nr. act / data	Emitent		
-	-	-	-	-	-	-	-	-	-	-	-	-

4. NOTĂRI, PROCESE, INTERDICȚII				
Tipul notării	Tip act	Nr. act / data	Emitent	Identificator entitate asociată
-	-	-	-	-

5. OBSERVAȚII		
Imobil împrejmuit / neîmprejmuit	Imobil contestat / necontestat	Alte observații
Neîmprejmuit		



REGISTRUL CADASTRAL AL IMOBILELOR

ANEXA Nr. 2

UAT Cenad

Zonă cooperativizată (Co)

Sector cadastral nr. 2

1. DESCRIEREA IMOBILULUI

DATE TEREN											DATE CONSTRUCȚII					
Identificator teren	Adresă imobil	Număr cadastral	Nr. CF	Suprafața măsurată	Intravilan / extra.(I/E)	Nr. top.	Nr. tarla	Nr. parcelă	Categorie folosință	Suprafață parcelă	Identificator construcție	Cod grupă destinație	Suprafața construită	Nr. niveluri	Nr. CF	Constr. cu acte (DA/NU)
2049	Extravilan, UAT. Cenad, Jud. Timiș	A356/27		11407	E		356	27	A	11407						

2. PROPRIETATEA / POSESIA

Titularul dreptului / posesiei			Data nașterii / CUI	Domiciliu / Sediu	Cota parte	Identificator entitate asociată	Cotă parte teren UI	Mod de dobândire	Act juridic			Obs. privitoare la proprietar
Nume / Denumire	Inițiala tatălui	Prenume							Tip act	Nr. act / data	Emitent	
IONUȚ		CRACIUN		Loc. Cenad, UAT. Cenad, Jud. Timiș	1/1	2049		Reconstituire	act administrativ	5798/100 / 22.08.1995	CJSDAPT-TIMIS	
IONUȚ		IOAN		Loc. Cenad, UAT. Cenad, Jud. Timiș								
GROZAV		ALEXANDRU		Loc. Cenad, UAT. Cenad, Jud. Timiș								
GROZAV		GHEORGHE		Loc. Cenad, UAT. Cenad, Jud. Timiș								
GROZAV		TRAIAN		Loc. Cenad, UAT. Cenad, Jud. Timiș								
GROZAV		FLOREA		Loc. Cenad, UAT. Cenad, Jud. Timiș								
GROZAV		DUMITRU		Loc. Cenad, UAT. Cenad, Jud. Timiș								
IONUȚ		AURICA		Loc. Cenad, UAT. Cenad, Jud. Timiș								
FLARO		MARIA		Loc. Cenad, UAT. Cenad, Jud. Timiș								

3. SARCINI / DEZMEMBRĂMINTE


Titular			Data nașterii / CUI	Domiciliu / Sediu	Tipul sarcinii sau al dezmembrămintelor dreptului de proprietate	Cota parte	Identificator entitate asociată	Act juridic			Valoare ipotecă	Tip monedă
Nume / Denumire	Inițiala tatălui	Prenume						Tip act	Nr. act / data	Emitent		
-	-	-	-	-	-	-	-	-	-	-	-	-

4. NOTĂRI, PROCESE, INTERDICȚII

Tipul notării	Tip act	Nr. act / data	Emitent	Identificator entitate asociată
-	-	-	-	-

5. OBSERVAȚII

Imobil împrejmuit / neîmprejmuit	Imobil contestat / necontestat
Neîmprejmuit	



REGISTRUL CADASTRAL AL IMOBILELOR

ANEXA Nr. 2

UAT Cenad

Zonă cooperativizată (Co)

Sector cadastral nr. 2

1. DESCRIEREA IMOBILULUI																
DATE TEREN											DATE CONSTRUCȚII					
Identificator teren	Adresă imobil	Număr cadastral	Nr. CF	Suprafața măsurată	Intravilan / extra.(I/E)	Nr. top.	Nr. tarla	Nr. parcelă	Categorie folosință	Suprafață parcelă	Identificator construcție	Cod grupă destinație	Suprafața construită	Nr. niveluri	Nr. CF	Constr. cu acte (DA/NU)
2050	Extravilan, UAT. Cenad, Jud. Timiș	A356/26	400471	13721	E		356	26	A	13721						

2. PROPRIETATEA / POESIA													
Titularul dreptului / posesiei			Data nașterii / CUI	Domiciliu / Sediu	Cota parte	Identificator entitate asociată	Cotă parte teren UI	Mod de dobândire	Act juridic			Obs. privitoare la proprietar	
Nume / Denumire	Inițiala tatălui	Prenume							Tip act	Nr. act / data	Emitent		
TARZIU		DORIN	22.02.1969	Loc. Cenad, UAT. Cenad, Jud. Timiș	1/1	2050	Convenție	act notarial	1279 / 14.03.2012	AMAN DANIEL	cu soția		
TARZIU		MONICA VIOLETA	03.11.1971	Loc. Cenad, UAT. Cenad, Jud. Timiș							bun comun		

3. SARCINI / DEZMEMBRĂMINTE													
Titular			Data nașterii / CUI	Domiciliu / Sediu	Tipul sarcinii sau al dezmembrămintelor dreptului de proprietate	Cota parte	Identificator entitate asociată	Act juridic			Valoare ipotecă	Tip monedă	
Nume / Denumire	Inițiala tatălui	Prenume						Tip act	Nr. act / data	Emitent			
-	-	-	-	-	-	-	-	-	-	-	-	-	

4. NOTĂRI, PROCESE, INTERDICȚII				
Tipul notării	Tip act	Nr. act / data	Emitent	Identificator entitate asociată
-	-	-	-	-

5. OBSERVAȚII		
Imobil împrejmuit / neîmprejmuit	Imobil contestat / necontestat	Alte observații
Neîmprejmuit		



REGISTRUL CADASTRAL AL IMOBILELOR

ANEXA Nr. 2

UAT Cenad

Zonă cooperativizată (Co)

Sector cadastral nr. 2

1. DESCRIEREA IMOBILULUI

DATE TEREN											DATE CONSTRUCȚII					
Identificator teren	Adresă imobil	Număr cadastral	Nr. CF	Suprafața măsurată	Intravilan / extra.(I/E)	Nr. top.	Nr. tarla	Nr. parcelă	Categorie folosință	Suprafață parcelă	Identificator construcție	Cod grupă destinație	Suprafața construită	Nr. niveluri	Nr. CF	Constr. cu acte (DA/NU)
2051	Extravilan, UAT. Cenad, Jud. Timiș	A356/25	403572	13200	E		356	25	A	13200						

2. PROPRIETATEA / POSESIA

Titularul dreptului / posesiei			Data nașterii / CUI	Domiciliu / Sediul	Cota parte	Identificator entitate asociată	Cotă parte teren UI	Mod de dobândire	Act juridic			Obs. privitoare la proprietar
Nume / Denumire	Inițiala tatălui	Prenume							Tip act	Nr. act / data	Emitent	
SC AGROBILAN SRL			19285324	Loc. Cenad, UAT. Cenad, Jud. Timiș	1/1	2051		Convenție	act notarial	2020 / 09.05.2016	AMAN DANIEL	

3. SARCINI / DEZMEMBRĂMINTE

Titular			Data nașterii / CUI	Domiciliu / Sediul	Tipul sarcinii sau al dezmembrămintelor dreptului de proprietate	Cota parte	Identificator entitate asociată	Act juridic			Valoare ipotecă	Tip monedă
Nume / Denumire	Inițiala tatălui	Prenume						Tip act	Nr. act / data	Emitent		
-	-	-	-	-	-	-	-	-	-	-	-	-

4. NOTĂRI, PROCESE, INTERDICȚII

Tipul notării	Tip act	Nr. act / data	Emitent	Identificator entitate asociată
-	-	-	-	-

5. OBSERVAȚII

Imobil împrejmuit / neîmprejmuit	Imobil contestat / necontestat	Alte observații
Neîmprejmuit		



REGISTRUL CADASTRAL AL IMOBILELOR

ANEXA Nr. 2

UAT Cenad

Zonă cooperativizată (Co)

Sector cadastral nr. 2

1. DESCRIEREA IMOBILULUI																
DATE TEREN											DATE CONSTRUCȚII					
Identificator teren	Adresă imobil	Număr cadastral	Nr. CF	Suprafața măsurată	Intravilan / extra.(I/E)	Nr. top.	Nr. tarla	Nr. parcelă	Categorie folosință	Suprafață parcelă	Identificator construcție	Cod grupă destinație	Suprafața construită	Nr. niveluri	Nr. CF	Constr. cu acte (DA/NU)
2052	Extravilan, Loc. Cenad, UAT. Cenad, Jud. Timiș	A356/24	403488	13600	E		356	24	A	13600						

2. PROPRIETATEA / POESIA															
Titularul dreptului / posesiei			Data nașterii / CUI	Domiciliu / Sediu	Cota parte	Identificator entitate asociată	Cotă parte teren UI	Mod de dobândire	Act juridic			Obs. privitoare la proprietar			
Nume / Denumire	Inițiala tatălui	Prenume							Tip act	Nr. act / data	Emitent				
TARZIU		ECATERINA		Loc. Cenad, UAT. Cenad, Jud. Timiș	1/1	2052		Convenție	act notarial	0 / 01.01.2007	BNP	si sotul			
TARZIU		VASILE LUCIAN		Loc. Cenad, UAT. Cenad, Jud. Timiș								bun comun			

3. SARCINI / DEZMEMBRĂMINTE															
Titular			Data nașterii / CUI	Domiciliu / Sediu	Tipul sarcinii sau al dezmembrămintelor dreptului de proprietate	Cota parte	Identificator entitate asociată	Act juridic			Valoare ipotecă	Tip monedă			
Nume / Denumire	Inițiala tatălui	Prenume						Tip act	Nr. act / data	Emitent					
-	-	-	-	-	-	-	-	-	-	-	-	-			

4. NOTĂRI, PROCESE, INTERDICȚII															
Tipul notării						Tip act		Nr. act / data		Emitent		Identificator entitate asociată			
-						-		-		-		-			

5. OBSERVAȚII															
Imobil împrejmuit / neîmprejmuit				Imobil contestat / necontestat				Alte observații							
Neîmprejmuit															



REGISTRUL CADASTRAL AL IMOBILELOR

ANEXA Nr. 2

UAT Cenad

Zonă cooperativizată (Co)

Sector cadastral nr. 2

1. DESCRIEREA IMOBILULUI																
DATE TEREN											DATE CONSTRUCȚII					
Identificator teren	Adresă imobil	Număr cadastral	Nr. CF	Suprafața măsurată	Intravilan / extra.(I/E)	Nr. top.	Nr. tarla	Nr. parcelă	Categorie folosință	Suprafață parcelă	Identificator construcție	Cod grupă destinație	Suprafața construită	Nr. niveluri	Nr. CF	Constr. cu acte (DA/NU)
2053	Extravilan, Loc. Cenad, UAT. Cenad, Jud. Timiș	A356/23	403487	13600	E		356	23	A	13600						

2. PROPRIETATEA / POESIA															
Titularul dreptului / posesiei			Data nașterii / CUI	Domiciliu / Sediul	Cota parte	Identificator entitate asociată	Cotă parte teren UI	Mod de dobândire	Act juridic			Obs. privitoare la proprietar			
Nume / Denumire	Inițiala tatălui	Prenume							Tip act	Nr. act / data	Emitent				
TARZIU		ECATERINA		Loc. Cenad, UAT. Cenad, Jud. Timiș	1/1	2053		Convenție	act notarial	6041 / 01.01.2005	BN LAMBERT	si sotul			
TARZIU		VASILE LUCIAN		Loc. Cenad, UAT. Cenad, Jud. Timiș								bun comun			

3. SARCINI / DEZMEMBRĂMINTE															
Titular			Data nașterii / CUI	Domiciliu / Sediul	Tipul sarcinii sau al dezmembrămintelor dreptului de proprietate	Cota parte	Identificator entitate asociată	Act juridic			Valoare ipotecă	Tip monedă			
Nume / Denumire	Inițiala tatălui	Prenume						Tip act	Nr. act / data	Emitent					
-	-	-	-	-	-	-	-	-	-	-	-	-			

4. NOTĂRI, PROCESE, INTERDICȚII															
Tipul notării						Tip act		Nr. act / data		Emitent		Identificator entitate asociată			
-						-		-		-		-			

5. OBSERVAȚII															
Imobil împrejmuit / neîmprejmuit				Imobil contestat / necontestat				Alte observații							
Neîmprejmuit															



REGISTRUL CADASTRAL AL IMOBILELOR

ANEXA Nr. 2

UAT Cenad

Zonă cooperativizată (Co)

Sector cadastral nr. 2

1. DESCRIEREA IMOBILULUI																
DATE TEREN											DATE CONSTRUCȚII					
Identificator teren	Adresă imobil	Număr cadastral	Nr. CF	Suprafața măsurată	Intravilan / extra.(I/E)	Nr. top.	Nr. tarla	Nr. parcelă	Categorie folosință	Suprafață parcelă	Identificator construcție	Cod grupă destinație	Suprafața construită	Nr. niveluri	Nr. CF	Constr. cu acte (DA/NU)
2054	Extravilan, Loc. Cenad, UAT. Cenad, Jud. Timiș	A356/22	402940	14100	E		356	22	A	14100						

2. PROPRIETATEA / POESIA													
Titularul dreptului / posesiei			Data nașterii / CUI	Domiciliu / Sediu	Cota parte	Identificator entitate asociată	Cotă parte teren UI	Mod de dobândire	Act juridic			Obs. privitoare la proprietar	
Nume / Denumire	Inițiala tatălui	Prenume							Tip act	Nr. act / data	Emitent		
TARZIU		ECATERINA		Loc. Cenad, UAT. Cenad, Jud. Timiș	1/1	2054		Convenție	act notarial	0 / 01.01.2004	BNP	bun comun	
TARZIU		VASILE LUCIAN		Loc. Cenad, UAT. Cenad, Jud. Timiș								si sotia	

3. SARCINI / DEZMEMBRĂMINTE													
Titular			Data nașterii / CUI	Domiciliu / Sediu	Tipul sarcinii sau al dezmembrămintelor dreptului de proprietate	Cota parte	Identificator entitate asociată	Act juridic			Valoare ipotecă	Tip monedă	
Nume / Denumire	Inițiala tatălui	Prenume						Tip act	Nr. act / data	Emitent			
-	-	-	-	-	-	-	-	-	-	-	-	-	

4. NOTĂRI, PROCESE, INTERDICȚII				
Tipul notării	Tip act	Nr. act / data	Emitent	Identificator entitate asociată
-	-	-	-	-

5. OBSERVAȚII		
Imobil împrejmuit / neîmprejmuit	Imobil contestat / necontestat	Alte observații
Neîmprejmuit		



REGISTRUL CADASTRAL AL IMOBILELOR

ANEXA Nr. 2

UAT Cenad

Zonă cooperativizată (Co)

Sector cadastral nr. 2

1. DESCRIEREA IMOBILULUI																
DATE TEREN											DATE CONSTRUCȚII					
Identificator teren	Adresă imobil	Număr cadastral	Nr. CF	Suprafața măsurată	Intravilan / extra.(I/E)	Nr. top.	Nr. tarla	Nr. parcelă	Categorie folosință	Suprafață parcelă	Identificator construcție	Cod grupă destinație	Suprafața construită	Nr. niveluri	Nr. CF	Constr. cu acte (DA/NU)
2055	Extravilan, UAT. Cenad, Jud. Timiș	A356/21	402465	12996	E		356	21	A	12996						

2. PROPRIETATEA / POSESIA													
Titularul dreptului / posesiei			Data nașterii / CUI	Domiciliu / Sediul	Cota parte	Identificator entitate asociată	Cotă parte teren UI	Mod de dobândire	Act juridic			Obs. privitoare la proprietar	
Nume / Denumire	Inițiala tatălui	Prenume							Tip act	Nr. act / data	Emitent		
SOCIETATEA AGROBILAN SRL			19285324	Loc. Cenad, UAT. Cenad, Jud. Timiș	1/1	2055		Convenție	act notarial	5090 / 22.11.2023	Grui Emil Simion		

3. SARCINI / DEZMEMBRĂMINTE													
Titular			Data nașterii / CUI	Domiciliu / Sediul	Tipul sarcinii sau al dezmembrămintelor dreptului de proprietate	Cota parte	Identificator entitate asociată	Act juridic			Valoare ipotecă	Tip monedă	
Nume / Denumire	Inițiala tatălui	Prenume						Tip act	Nr. act / data	Emitent			
-	-	-	-	-	-	-	-	-	-	-	-	-	

4. NOTĂRI, PROCESE, INTERDICȚII				
Tipul notării	Tip act	Nr. act / data	Emitent	Identificator entitate asociată
-	-	-	-	-

5. OBSERVAȚII		
Imobil împrejmuit / neîmprejmuit	Imobil contestat / necontestat	Alte observații
Neîmprejmuit		



REGISTRUL CADASTRAL AL IMOBILELOR

ANEXA Nr. 2

UAT Cenad

Zonă cooperativizată (Co)

Sector cadastral nr. 2

1. DESCRIEREA IMOBILULUI																
DATE TEREN											DATE CONSTRUCȚII					
Identificator teren	Adresă imobil	Număr cadastral	Nr. CF	Suprafața măsurată	Intravilan / extra.(I/E)	Nr. top.	Nr. tarla	Nr. parcelă	Categorie folosință	Suprafață parcelă	Identificator construcție	Cod grupă destinație	Suprafața construită	Nr. niveluri	Nr. CF	Constr. cu acte (DA/NU)
2056	Extravilan, UAT. Cenad, Jud. Timiș	A356/20		9125	E		356	20	A	9125						

2. PROPRIETATEA / POSESIA													
Titularul dreptului / posesiei			Data nașterii / CUI	Domiciliu / Sediu	Cota parte	Identificator entitate asociată	Cotă parte teren UI	Mod de dobândire	Act juridic			Obs. privitoare la proprietar	
Nume / Denumire	Inițiala tatălui	Prenume							Tip act	Nr. act / data	Emitent		
GHINEA		ILEANA		Loc. Cenad, UAT. Cenad, Jud. Timiș	1/1	2056		Reconstituire	act administrativ	4249/27 / 20.06.1994	CJSDAPT-TIMIS		

3. SARCINI / DEZMEMBRĂMINTE													
Titular			Data nașterii / CUI	Domiciliu / Sediu	Tipul sarcinii sau al dezmembrămintelor dreptului de proprietate	Cota parte	Identificator entitate asociată	Act juridic			Valoare ipotecă	Tip monedă	
Nume / Denumire	Inițiala tatălui	Prenume						Tip act	Nr. act / data	Emitent			
-	-	-	-	-	-	-	-	-	-	-	-	-	

4. NOTĂRI, PROCESE, INTERDICȚII				
Tipul notării	Tip act	Nr. act / data	Emitent	Identificator entitate asociată
-	-	-	-	-

5. OBSERVAȚII		
Imobil împrejmuit / neîmprejmuit	Imobil contestat / necontestat	Alte observații
Neîmprejmuit		



REGISTRUL CADASTRAL AL IMOBILELOR

ANEXA Nr. 2

UAT Cenad

Zonă cooperativizată (Co)

Sector cadastral nr. 2

1. DESCRIEREA IMOBILULUI																
DATE TEREN											DATE CONSTRUCȚII					
Identificator teren	Adresă imobil	Număr cadastral	Nr. CF	Suprafața măsurată	Intravilan / extra.(I/E)	Nr. top.	Nr. tarla	Nr. parcelă	Categorie folosință	Suprafață parcelă	Identificator construcție	Cod grupă destinație	Suprafața construită	Nr. niveluri	Nr. CF	Constr. cu acte (DA/NU)
2057	Extravilan, UAT. Cenad, Jud. Timiș	A356/19		10768	E		356	19	A	10768						

2. PROPRIETATEA / POSESIA													
Titularul dreptului / posesiei			Data nașterii / CUI	Domiciliu / Sediul	Cota parte	Identificator entitate asociată	Cotă parte teren UI	Mod de dobândire	Act juridic			Obs. privitoare la proprietar	
Nume / Denumire	Inițiala tatălui	Prenume							Tip act	Nr. act / data	Emitent		
GHINEA		ILEANA		Loc. Cenad, UAT. Cenad, Jud. Timiș	1/1	2057		Reconstituire	act administrativ	4249/26 / 20.06.1994	CJSDAPT-TIMIS		

3. SARCINI / DEZMEMBRĂMINTE													
Titular			Data nașterii / CUI	Domiciliu / Sediul	Tipul sarcinii sau al dezmembrămintelor dreptului de proprietate	Cota parte	Identificator entitate asociată	Act juridic			Valoare ipotecă	Tip monedă	
Nume / Denumire	Inițiala tatălui	Prenume						Tip act	Nr. act / data	Emitent			
-	-	-	-	-	-	-	-	-	-	-	-	-	

4. NOTĂRI, PROCESE, INTERDICȚII				
Tipul notării	Tip act	Nr. act / data	Emitent	Identificator entitate asociată
-	-	-	-	-

5. OBSERVAȚII		
Imobil împrejmuit / neîmprejmuit	Imobil contestat / necontestat	Alte observații
Neîmprejmuit		



REGISTRUL CADASTRAL AL IMOBILELOR

ANEXA Nr. 2

UAT Cenad

Zonă cooperativizată (Co)

Sector cadastral nr. 2

1. DESCRIEREA IMOBILULUI																
DATE TEREN											DATE CONSTRUCȚII					
Identificator teren	Adresă imobil	Număr cadastral	Nr. CF	Suprafața măsurată	Intravilan / extra.(I/E)	Nr. top.	Nr. tarla	Nr. parcelă	Categorie folosință	Suprafață parcelă	Identificator construcție	Cod grupă destinație	Suprafața construită	Nr. niveluri	Nr. CF	Constr. cu acte (DA/NU)
2058	Extravilan EXTRAVILAN	A356/18	400213	6525	E		356	18	A	6525						

2. PROPRIETATEA / POSESIA															
Titularul dreptului / posesiei			Data nașterii / CUI	Domiciliu / Sediu	Cota parte	Identificator entitate asociată	Cotă parte teren UI	Mod de dobândire	Act juridic			Obs. privitoare la proprietar			
Nume / Denumire	Inițiala tatălui	Prenume							Tip act	Nr. act / data	Emitent				
TARZIU		VASILE LUCIAN	12.02.1967	Loc. Cenad, UAT. Cenad, Jud. Timiș	1/1	2058	Convenție	act notarial	4899 / 05.09.2005	BNP ASOCIATI SANNICOLAU MARE	cu soția				
TARZIU		ECATERINA		Loc. Cenad, UAT. Cenad, Jud. Timiș							bun comun				

3. SARCINI / DEZMEMBRĂMINTE													
Titular			Data nașterii / CUI	Domiciliu / Sediu	Tipul sarcinii sau al dezmembrămintelor dreptului de proprietate	Cota parte	Identificator entitate asociată	Act juridic			Valoare ipotecă	Tip monedă	
Nume / Denumire	Inițiala tatălui	Prenume						Tip act	Nr. act / data	Emitent			
-	-	-	-	-	-	-	-	-	-	-	-	-	-

4. NOTĂRI, PROCESE, INTERDICȚII				
Tipul notării	Tip act	Nr. act/ data	Emitent	Identificator entitate asociată
-	-	-	-	-

5. OBSERVAȚII		
Imobil împrejmuit/ neîmprejmuit	Imobil contestat/ necontestat	Alte observații
Neîmprejmuit		



REGISTRUL CADASTRAL AL IMOBILELOR

ANEXA Nr. 2

UAT Cenad

Zonă cooperativizată (Co)

Sector cadastral nr. 2

1. DESCRIEREA IMOBILULUI																
DATE TEREN											DATE CONSTRUCȚII					
Identificator teren	Adresă imobil	Număr cadastral	Nr. CF	Suprafața măsurată	Intravilan / extra.(I/E)	Nr. top.	Nr. tarla	Nr. parcelă	Categorie folosință	Suprafață parcelă	Identificator construcție	Cod grupă destinație	Suprafața construită	Nr. niveluri	Nr. CF	Constr. cu acte (DA/NU)
2059	Extravilan, UAT. Cenad, Jud. Timiș	A356/17		13232	E		356	17	A	13232						

2. PROPRIETATEA / POSESIA													
Titularul dreptului / posesiei			Data nașterii / CUI	Domiciliu / Sediul	Cota parte	Identificator entitate asociată	Cotă parte teren UI	Mod de dobândire	Act juridic			Obs. privitoare la proprietar	
Nume / Denumire	Inițiala tatălui	Prenume							Tip act	Nr. act / data	Emitent		
PESCARIU		NICOLAE		Loc. Cenad, UAT. Cenad, Jud. Timiș	1/1	2059		Reconstituire	act administrativ	4249/52 / 08.07.1994	CJSDAPT-TIMIS		

3. SARCINI / DEZMEMBRĂMINTE													
Titular			Data nașterii / CUI	Domiciliu / Sediul	Tipul sarcinii sau al dezmembrămintelor dreptului de proprietate	Cota parte	Identificator entitate asociată	Act juridic			Valoare ipotecă	Tip monedă	
Nume / Denumire	Inițiala tatălui	Prenume						Tip act	Nr. act / data	Emitent			
-	-	-	-	-	-	-	-	-	-	-	-	-	

4. NOTĂRI, PROCESE, INTERDICȚII				
Tipul notării	Tip act	Nr. act / data	Emitent	Identificator entitate asociată
-	-	-	-	-

5. OBSERVAȚII		
Imobil împrejmuit / neîmprejmuit	Imobil contestat / necontestat	Alte observații
Neîmprejmuit		



REGISTRUL CADASTRAL AL IMOBILELOR

ANEXA Nr. 2

UAT Cenad

Zonă cooperativizată (Co)

Sector cadastral nr. 2

1. DESCRIEREA IMOBILULUI																
DATE TEREN											DATE CONSTRUCȚII					
Identificator teren	Adresă imobil	Număr cadastral	Nr. CF	Suprafața măsurată	Intravilan / extra.(I/E)	Nr. top.	Nr. tarla	Nr. parcelă	Categorie folosință	Suprafață parcelă	Identificator construcție	Cod grupă destinație	Suprafața construită	Nr. niveluri	Nr. CF	Constr. cu acte (DA/NU)
2060	Extravilan, UAT. Cenad, Jud. Timiș	A356/16		12045	E		356	16	A	12045						

2. PROPRIETATEA / POSESIA													
Titularul dreptului / posesiei			Data nașterii / CUI	Domiciliu / Sediu	Cota parte	Identificator entitate asociată	Cotă parte teren UI	Mod de dobândire	Act juridic			Obs. privitoare la proprietar	
Nume / Denumire	Inițiala tatălui	Prenume							Tip act	Nr. act / data	Emitent		
PESCARIU		ANA		Loc. Cenad, UAT. Cenad, Jud. Timiș	1/1	2060		Reconstituire	act administrativ	4249/51 / 08.07.1994	CJSDAPT-TIMIS		

3. SARCINI / DEZMEMBRĂMINTE													
Titular			Data nașterii / CUI	Domiciliu / Sediu	Tipul sarcinii sau al dezmembrămintelor dreptului de proprietate	Cota parte	Identificator entitate asociată	Act juridic			Valoare ipotecă	Tip monedă	
Nume / Denumire	Inițiala tatălui	Prenume						Tip act	Nr. act / data	Emitent			
-	-	-	-	-	-	-	-	-	-	-	-	-	

4. NOTĂRI, PROCESE, INTERDICȚII				
Tipul notării	Tip act	Nr. act / data	Emitent	Identificator entitate asociată
-	-	-	-	-

5. OBSERVAȚII		
Imobil împrejmuit / neîmprejmuit	Imobil contestat / necontestat	Alte observații
Neîmprejmuit		



REGISTRUL CADASTRAL AL IMOBILELOR

ANEXA Nr. 2

UAT Cenad

Zonă cooperativizată (Co)

Sector cadastral nr. 2

1. DESCRIEREA IMOBILULUI																
DATE TEREN											DATE CONSTRUCȚII					
Identificator teren	Adresă imobil	Număr cadastral	Nr. CF	Suprafața măsurată	Intravilan / extra.(I/E)	Nr. top.	Nr. tarla	Nr. parcelă	Categorie folosință	Suprafață parcelă	Identificator construcție	Cod grupă destinație	Suprafața construită	Nr. niveluri	Nr. CF	Constr. cu acte (DA/NU)
2061	Extravilan, Loc. Cenad, UAT. Cenad, Jud. Timiș	A356/15	403085	14800	E		356	15	A	14800						

2. PROPRIETATEA / POESIA													
Titularul dreptului / posesiei			Data nașterii / CUI	Domiciliu / Sediu	Cota parte	Identificator entitate asociată	Cotă parte teren UI	Mod de dobândire	Act juridic			Obs. privitoare la proprietar	
Nume / Denumire	Inițiala tatălui	Prenume							Tip act	Nr. act / data	Emitent		
TARZIU		ECATERINA		Loc. Cenad, UAT. Cenad, Jud. Timiș	1/1	2061		Convenție	act notarial	0 / 01.01.2005	BNP	bun comun	
TARZIU		VASILE LUCIAN		Loc. Cenad, UAT. Cenad, Jud. Timiș								si sotia	

3. SARCINI / DEZMEMBRĂMINTE												
Titular			Data nașterii / CUI	Domiciliu / Sediu	Tipul sarcinii sau al dezmembrămintelor dreptului de proprietate	Cota parte	Identificator entitate asociată	Act juridic			Valoare ipotecă	Tip monedă
Nume / Denumire	Inițiala tatălui	Prenume						Tip act	Nr. act / data	Emitent		
-	-	-	-	-	-	-	-	-	-	-	-	-

4. NOTĂRI, PROCESE, INTERDICȚII				
Tipul notării	Tip act	Nr. act / data	Emitent	Identificator entitate asociată
-	-	-	-	-

5. OBSERVAȚII		
Imobil împrejmuit / neîmprejmuit	Imobil contestat / necontestat	Alte observații
Neîmprejmuit		



REGISTRUL CADASTRAL AL IMOBILELOR

ANEXA Nr. 2

UAT Cenad

Zonă cooperativizată (Co)

Sector cadastral nr. 2

1. DESCRIEREA IMOBILULUI																
DATE TEREN											DATE CONSTRUCȚII					
Identificator teren	Adresă imobil	Număr cadastral	Nr. CF	Suprafața măsurată	Intravilan / extra.(I/E)	Nr. top.	Nr. tarla	Nr. parcelă	Categorie folosință	Suprafață parcelă	Identificator construcție	Cod grupă destinație	Suprafața construită	Nr. niveluri	Nr. CF	Constr. cu acte (DA/NU)
2062	Extravilan, UAT. Cenad, Jud. Timiș	A356/14	404974	27700	E		356	14	A	27700						

2. PROPRIETATEA / POESIA															
Titularul dreptului / posesiei			Data nașterii / CUI	Domiciliu / Sediu	Cota parte	Identificator entitate asociată	Cotă parte teren UI	Mod de dobândire	Act juridic			Obs. privitoare la proprietar			
Nume / Denumire	Inițiala tatălui	Prenume							Tip act	Nr. act / data	Emitent				
MILICICI		MARIUS DORIN	21.06.1975	Loc. Cenad, UAT. Cenad, Jud. Timiș	1/1	2062	Convenție	act notarial	2133 / 24.06.2021	Grui Emil Simion	cu soția				
MILICICI		NICOLETA ALINA	17.11.1977	Loc. Cenad, UAT. Cenad, Jud. Timiș							bun comun,				

3. SARCINI / DEZMEMBRĂMINTE															
Titular			Data nașterii / CUI	Domiciliu / Sediu	Tipul sarcinii sau al dezmembrămintelor dreptului de proprietate	Cota parte	Identificator entitate asociată	Act juridic			Valoare ipotecă	Tip monedă			
Nume / Denumire	Inițiala tatălui	Prenume						Tip act	Nr. act / data	Emitent					
-	-	-	-	-	-	-	-	-	-	-	-	-			

4. NOTĂRI, PROCESE, INTERDICȚII															
Tipul notării						Tip act		Nr. act / data		Emitent			Identificator entitate asociată		
-						-		-		-			-		

5. OBSERVAȚII															
Imobil împrejmuit / neîmprejmuit				Imobil contestat / necontestat				Alte observații							
Neîmprejmuit															



REGISTRUL CADASTRAL AL IMOBILELOR

ANEXA Nr. 2

UAT Cenad

Zonă cooperativizată (Co)

Sector cadastral nr. 2

1. DESCRIEREA IMOBILULUI																
DATE TEREN											DATE CONSTRUCȚII					
Identificator teren	Adresă imobil	Număr cadastral	Nr. CF	Suprafața măsurată	Intravilan / extra.(I/E)	Nr. top.	Nr. tarla	Nr. parcelă	Categorie folosință	Suprafață parcelă	Identificator construcție	Cod grupă destinație	Suprafața construită	Nr. niveluri	Nr. CF	Constr. cu acte (DA/NU)
2063	Extravilan, UAT. Cenad, Jud. Timiș	A356/13		19345	E		356	13	A	19345						

2. PROPRIETATEA / POSESIA													
Titularul dreptului / posesiei			Data nașterii / CUI	Domiciliu / Sediul	Cota parte	Identificator entitate asociată	Cotă parte teren UI	Mod de dobândire	Act juridic			Obs. privitoare la proprietar	
Nume / Denumire	Inițiala tatălui	Prenume							Tip act	Nr. act / data	Emitent		
MILICICI		IOAN		Loc. Cenad, UAT. Cenad, Jud. Timiș	1/1	2063		Reconstituire	act administrativ	4249/24 / 20.06.1994	CJSDAPT-TIMIS		

3. SARCINI / DEZMEMBRĂMINTE													
Titular			Data nașterii / CUI	Domiciliu / Sediul	Tipul sarcinii sau al dezmembrămintelor dreptului de proprietate	Cota parte	Identificator entitate asociată	Act juridic			Valoare ipotecă	Tip monedă	
Nume / Denumire	Inițiala tatălui	Prenume						Tip act	Nr. act / data	Emitent			
-	-	-	-	-	-	-	-	-	-	-	-	-	

4. NOTĂRI, PROCESE, INTERDICȚII				
Tipul notării	Tip act	Nr. act / data	Emitent	Identificator entitate asociată
-	-	-	-	-

5. OBSERVAȚII		
Imobil împrejmuit / neîmprejmuit	Imobil contestat / necontestat	Alte observații
Neîmprejmuit		



REGISTRUL CADASTRAL AL IMOBILELOR

ANEXA Nr. 2

UAT Cenad

Zonă cooperativizată (Co)

Sector cadastral nr. 2

1. DESCRIEREA IMOBILULUI																
DATE TEREN											DATE CONSTRUCȚII					
Identificator teren	Adresă imobil	Număr cadastral	Nr. CF	Suprafața măsurată	Intravilan / extra.(I/E)	Nr. top.	Nr. tarla	Nr. parcelă	Categorie folosință	Suprafață parcelă	Identificator construcție	Cod grupă destinație	Suprafața construită	Nr. niveluri	Nr. CF	Constr. cu acte (DA/NU)
2064	Extravilan, UAT. Cenad, Jud. Timiș	A356/12		6114	E		356	12	A	6114						

2. PROPRIETATEA / POSESIA															
Titularul dreptului / posesiei			Data nașterii / CUI	Domiciliu / Sediu	Cota parte	Identificator entitate asociată	Cotă parte teren UI	Mod de dobândire	Act juridic			Obs. privitoare la proprietar			
Nume / Denumire	Inițiala tatălui	Prenume							Tip act	Nr. act / data	Emitent				
MILICICI		FLORICA		Loc. Cenad, UAT. Cenad, Jud. Timiș	1/1	2064		Reconstituire	act administrativ	4249/22 / 20.06.1994	CJSDAPT-TIMIS				
GLIGOR		ANA		Loc. Cenad, UAT. Cenad, Jud. Timiș											

3. SARCINI / DEZMEMBRĂMINTE															
Titular			Data nașterii / CUI	Domiciliu / Sediu	Tipul sarcinii sau al dezmembrămintelor dreptului de proprietate	Cota parte	Identificator entitate asociată	Act juridic			Valoare ipotecă	Tip monedă			
Nume / Denumire	Inițiala tatălui	Prenume						Tip act	Nr. act / data	Emitent					
-	-	-	-	-	-	-	-	-	-	-	-	-			

4. NOTĂRI, PROCESE, INTERDICȚII															
Tipul notării						Tip act		Nr. act / data		Emitent		Identificator entitate asociată			
-						-		-		-		-			

5. OBSERVAȚII															
Imobil împrejmuit / neîmprejmuit				Imobil contestat / necontestat				Alte observații							
Neîmprejmuit															



REGISTRUL CADASTRAL AL IMOBILELOR

ANEXA Nr. 2

UAT Cenad

Zonă cooperativizată (Co)

Sector cadastral nr. 2

1. DESCRIEREA IMOBILULUI

DATE TEREN											DATE CONSTRUCȚII					
Identificator teren	Adresă imobil	Număr cadastral	Nr. CF	Suprafața măsurată	Intravilan / extra.(I/E)	Nr. top.	Nr. tarla	Nr. parcelă	Categorie folosință	Suprafață parcelă	Identificator construcție	Cod grupă destinație	Suprafața construită	Nr. niveluri	Nr. CF	Constr. cu acte (DA/NU)
2065	Extravilan, UAT. Cenad, Jud. Timiș	A356/11		9125	E		356	11	A	9125						

2. PROPRIETATEA / POSESIA

Titularul dreptului / posesiei			Data nașterii / CUI	Domiciliu / Sediu	Cota parte	Identificator entitate asociată	Cotă parte teren UI	Mod de dobândire	Act juridic			Obs. privitoare la proprietar
Nume / Denumire	Inițiala tatălui	Prenume							Tip act	Nr. act / data	Emitent	
GLIGOR		ANA		Loc. Cenad, UAT. Cenad, Jud. Timiș	1/1	2065		Reconstituire	act administrativ	4249/23 / 20.06.1994	CJSDAPT-TIMIS	
MILICICI		FLORICA		Loc. Cenad, UAT. Cenad, Jud. Timiș								
IORGA		MILCA		Loc. Cenad, UAT. Cenad, Jud. Timiș								

3. SARCINI / DEZMEMBRĂMINTE

Titular			Data nașterii / CUI	Domiciliu / Sediu	Tipul sarcinii sau al dezmembrămintelor dreptului de proprietate	Cota parte	Identificator entitate asociată	Act juridic			Valoare ipotecă	Tip monedă
Nume / Denumire	Inițiala tatălui	Prenume						Tip act	Nr. act / data	Emitent		
-	-	-	-	-	-	-	-	-	-	-	-	-

4. NOTĂRI, PROCESE, INTERDICȚII

Tipul notării	Tip act	Nr. act/ data	Emitent	Identificator entitate asociată
-	-	-	-	-

5. OBSERVAȚII

Imobil împrejmuit/ neîmprejmuit	Imobil contestat/ necontestat	Alte observații
Neîmprejmuit		



REGISTRUL CADASTRAL AL IMOBILELOR

ANEXA Nr. 2

UAT Cenad

Zonă cooperativizată (Co)

Sector cadastral nr. 2

1. DESCRIEREA IMOBILULUI																
DATE TEREN											DATE CONSTRUCȚII					
Identificator teren	Adresă imobil	Număr cadastral	Nr. CF	Suprafața măsurată	Intravilan / extra.(I/E)	Nr. top.	Nr. tarla	Nr. parcelă	Categorie folosință	Suprafață parcelă	Identificator construcție	Cod grupă destinație	Suprafața construită	Nr. niveluri	Nr. CF	Constr. cu acte (DA/NU)
2066	Extravilan, UAT. Cenad, Jud. Timiș	A356/10		4836	E		356	10	A	4836						

2. PROPRIETATEA / POESIA															
Titularul dreptului / posesiei			Data nașterii / CUI	Domiciliu / Sediu	Cota parte	Identificator entitate asociată	Cotă parte teren UI	Mod de dobândire	Act juridic			Obs. privitoare la proprietar			
Nume / Denumire	Inițiala tatălui	Prenume							Tip act	Nr. act / data	Emitent				
MILICICI		FLORICA		Loc. Cenad, UAT. Cenad, Jud. Timiș	1/1	2066		Reconstituire	act administrativ	4249/22 / 20.06.1994	CJSDAPT-TIMIS				
GLIGOR		ANA		Loc. Cenad, UAT. Cenad, Jud. Timiș											

3. SARCINI / DEZMEMBRĂMINTE															
Titular			Data nașterii / CUI	Domiciliu / Sediu	Tipul sarcinii sau al dezmembrămintelor dreptului de proprietate	Cota parte	Identificator entitate asociată	Act juridic			Valoare ipotecă	Tip monedă			
Nume / Denumire	Inițiala tatălui	Prenume						Tip act	Nr. act / data	Emitent					
-	-	-	-	-	-	-	-	-	-	-	-	-			

4. NOTĂRI, PROCESE, INTERDICȚII															
Tipul notării						Tip act		Nr. act / data		Emitent			Identificator entitate asociată		
-						-		-		-			-		

5. OBSERVAȚII															
Imobil împrejmuit / neîmprejmuit				Imobil contestat / necontestat				Alte observații							
Neîmprejmuit															



REGISTRUL CADASTRAL AL IMOBILELOR

ANEXA Nr. 2

UAT Cenad

Zonă cooperativizată (Co)

Sector cadastral nr. 2

1. DESCRIEREA IMOBILULUI																
DATE TEREN											DATE CONSTRUCȚII					
Identificator teren	Adresă imobil	Număr cadastral	Nr. CF	Suprafața măsurată	Intravilan / extra.(I/E)	Nr. top.	Nr. tarla	Nr. parcelă	Categorie folosință	Suprafață parcelă	Identificator construcție	Cod grupă destinație	Suprafața construită	Nr. niveluri	Nr. CF	Constr. cu acte (DA/NU)
2067	Extravilan, UAT. Cenad, Jud. Timiș	A356/9	400767	17367	E		356	9	A	17367						

2. PROPRIETATEA / POESIA																
Titularul dreptului / posesiei			Data nașterii / CUI	Domiciliu / Sediu	Cota parte	Identificator entitate asociată	Cotă parte teren UI	Mod de dobândire	Act juridic			Obs. privitoare la proprietar				
Nume / Denumire	Inițiala tatălui	Prenume							Tip act	Nr. act / data	Emitent					
TARZIU		DORIN	22.02.1969	Loc. Cenad, UAT. Cenad, Jud. Timiș	1/1	2067	Convenție	act notarial	5945 / 25.09.2012	GRUI EMIL SIMION	cu soția					
TARZIU		MONICA VIOLETA	03.11.1971	Loc. Cenad, UAT. Cenad, Jud. Timiș							bun comun					

3. SARCINI / DEZMEMBRĂMINTE														
Titular			Data nașterii / CUI	Domiciliu / Sediu	Tipul sarcinii sau al dezmembrămintelor dreptului de proprietate	Cota parte	Identificator entitate asociată	Act juridic			Valoare ipotecă	Tip monedă		
Nume / Denumire	Inițiala tatălui	Prenume						Tip act	Nr. act / data	Emitent				
-	-	-	-	-	-	-	-	-	-	-	-	-		

4. NOTĂRI, PROCESE, INTERDICȚII												
Tipul notării					Tip act		Nr. act / data		Emitent		Identificator entitate asociată	
-					-		-		-		-	

5. OBSERVAȚII										
Imobil împrejmuit / neîmprejmuit			Imobil contestat / necontestat			Alte observații				
Neîmprejmuit										



REGISTRUL CADASTRAL AL IMOBILELOR

ANEXA Nr. 2

UAT Cenad

Zonă cooperativizată (Co)

Sector cadastral nr. 2

1. DESCRIEREA IMOBILULUI																
DATE TEREN											DATE CONSTRUCȚII					
Identificator teren	Adresă imobil	Număr cadastral	Nr. CF	Suprafața măsurată	Intravilan / extra.(I/E)	Nr. top.	Nr. tarla	Nr. parcelă	Categorie folosință	Suprafață parcelă	Identificator construcție	Cod grupă destinație	Suprafața construită	Nr. niveluri	Nr. CF	Constr. cu acte (DA/NU)
2068	Extravilan, UAT. Cenad, Jud. Timiș	A356/8	400821	9307	E		356	8	A	9307						

2. PROPRIETATEA / POESIA															
Titularul dreptului / posesiei			Data nașterii / CUI	Domiciliu / Sediu	Cota parte	Identificator entitate asociată	Cotă parte teren UI	Mod de dobândire	Act juridic			Obs. privitoare la proprietar			
Nume / Denumire	Inițiala tatălui	Prenume							Tip act	Nr. act / data	Emitent				
TARZIU		DORIN	22.02.1969	Loc. Cenad, UAT. Cenad, Jud. Timiș	1/1	2068		Convenție	act notarial	5945 / 25.09.2012	GRUI EMIL SIMION	cu soția			
TARZIU		MONICA VIOLETA	03.11.1971	Loc. Cenad, UAT. Cenad, Jud. Timiș								bun comun			

3. SARCINI / DEZMEMBRĂMINTE															
Titular			Data nașterii / CUI	Domiciliu / Sediu	Tipul sarcinii sau al dezmembrămintelor dreptului de proprietate	Cota parte	Identificator entitate asociată	Act juridic			Valoare ipotecă	Tip monedă			
Nume / Denumire	Inițiala tatălui	Prenume						Tip act	Nr. act / data	Emitent					
-	-	-	-	-	-	-	-	-	-	-	-	-			

4. NOTĂRI, PROCESE, INTERDICȚII															
Tipul notării						Tip act		Nr. act / data		Emitent		Identificator entitate asociată			
-						-		-		-		-			

5. OBSERVAȚII															
Imobil împrejmuit / neîmprejmuit				Imobil contestat / necontestat				Alte observații							
Neîmprejmuit															



REGISTRUL CADASTRAL AL IMOBILELOR

ANEXA Nr. 2

UAT Cenad

Zonă cooperativizată (Co)

Sector cadastral nr. 2

1. DESCRIEREA IMOBILULUI																
DATE TEREN											DATE CONSTRUCȚII					
Identificator teren	Adresă imobil	Număr cadastral	Nr. CF	Suprafața măsurată	Intravilan / extra.(I/E)	Nr. top.	Nr. tarla	Nr. parcelă	Categorie folosință	Suprafață parcelă	Identificator construcție	Cod grupă destinație	Suprafața construită	Nr. niveluri	Nr. CF	Constr. cu acte (DA/NU)
2069	Extravilan, Loc. Cenad, UAT. Cenad, Jud. Timiș	A356/7	402937	22900	E		356	7	A	22900						

2. PROPRIETATEA / POESIA													
Titularul dreptului / posesiei			Data nașterii / CUI	Domiciliu / Sediu	Cota parte	Identificator entitate asociată	Cotă parte teren UI	Mod de dobândire	Act juridic			Obs. privitoare la proprietar	
Nume / Denumire	Inițiala tatălui	Prenume							Tip act	Nr. act / data	Emitent		
TARZIU		ECATERINA		Loc. Cenad, UAT. Cenad, Jud. Timiș	1/1	2069		Convenție	act notarial	0 / 01.01.2004	BNP	bun comun	
TARZIU		VASILE LUCIAN		Loc. Cenad, UAT. Cenad, Jud. Timiș								si sotia	

3. SARCINI / DEZMEMBRĂMINTE												
Titular			Data nașterii / CUI	Domiciliu / Sediu	Tipul sarcinii sau al dezmembrămintelor dreptului de proprietate	Cota parte	Identificator entitate asociată	Act juridic			Valoare ipotecă	Tip monedă
Nume / Denumire	Inițiala tatălui	Prenume						Tip act	Nr. act / data	Emitent		
-	-	-	-	-	-	-	-	-	-	-	-	-

4. NOTĂRI, PROCESE, INTERDICȚII				
Tipul notării	Tip act	Nr. act / data	Emitent	Identificator entitate asociată
-	-	-	-	-

5. OBSERVAȚII		
Imobil împrejmuit / neîmprejmuit	Imobil contestat / necontestat	Alte observații
Neîmprejmuit		



REGISTRUL CADASTRAL AL IMOBILELOR

ANEXA Nr. 2

UAT Cenad

Zonă cooperativizată (Co)

Sector cadastral nr. 2

1. DESCRIEREA IMOBILULUI																
DATE TEREN											DATE CONSTRUCȚII					
Identificator teren	Adresă imobil	Număr cadastral	Nr. CF	Suprafața măsurată	Intravilan / extra.(I/E)	Nr. top.	Nr. tarla	Nr. parcelă	Categorie folosință	Suprafață parcelă	Identificator construcție	Cod grupă destinație	Suprafața construită	Nr. niveluri	Nr. CF	Constr. cu acte (DA/NU)
2070	Extravilan, UAT. Cenad, Jud. Timiș	A356/6	401438	13431	E		356	6	A	13431						

2. PROPRIETATEA / POESIA															
Titularul dreptului / posesiei			Data nașterii / CUI	Domiciliu / Sediu	Cota parte	Identificator entitate asociată	Cotă parte teren UI	Mod de dobândire	Act juridic			Obs. privitoare la proprietar			
Nume / Denumire	Inițiala tatălui	Prenume							Tip act	Nr. act / data	Emitent				
TARZIU		MONICA VIOLETA	03.11.1971	Loc. Cenad, UAT. Cenad, Jud. Timiș	1/1	2070		Convenție	act notarial	7856 / 06.12.2012	GRUI EMIL SIMION	bun comun			
TARZIU		DORIN	22.02.1969	Loc. Cenad, UAT. Cenad, Jud. Timiș								si sotia			

3. SARCINI / DEZMEMBRĂMINTE															
Titular			Data nașterii / CUI	Domiciliu / Sediu	Tipul sarcinii sau al dezmembrămintelor dreptului de proprietate	Cota parte	Identificator entitate asociată	Act juridic			Valoare ipotecă	Tip monedă			
Nume / Denumire	Inițiala tatălui	Prenume						Tip act	Nr. act / data	Emitent					
-	-	-	-	-	-	-	-	-	-	-	-	-			

4. NOTĂRI, PROCESE, INTERDICȚII															
Tipul notării						Tip act		Nr. act / data		Emitent			Identificator entitate asociată		
-						-		-		-			-		

5. OBSERVAȚII															
Imobil împrejmuit / neîmprejmuit				Imobil contestat / necontestat				Alte observații							
Neîmprejmuit															



REGISTRUL CADASTRAL AL IMOBILELOR

ANEXA Nr. 2

UAT Cenad

Zonă cooperativizată (Co)

Sector cadastral nr. 2

1. DESCRIEREA IMOBILULUI																
DATE TEREN											DATE CONSTRUCȚII					
Identificator teren	Adresă imobil	Număr cadastral	Nr. CF	Suprafața măsurată	Intravilan / extra.(I/E)	Nr. top.	Nr. tarla	Nr. parcelă	Categorie folosință	Suprafață parcelă	Identificator construcție	Cod grupă destinație	Suprafața construită	Nr. niveluri	Nr. CF	Constr. cu acte (DA/NU)
2071	Extravilan, UAT. Cenad, Jud. Timiș	A356/5	401132	13145	E		356	5	A	13145						

2. PROPRIETATEA / POESIA													
Titularul dreptului / posesiei			Data nașterii / CUI	Domiciliu / Sediu	Cota parte	Identificator entitate asociată	Cotă parte teren UI	Mod de dobândire	Act juridic			Obs. privitoare la proprietar	
Nume / Denumire	Inițiala tatălui	Prenume							Tip act	Nr. act / data	Emitent		
TARZIU		DORIN	22.02.1969	Loc. Cenad, UAT. Cenad, Jud. Timiș	1/1	2071	Convenție	act notarial	1277 / 14.03.2012	AMAN DANIEL	cu soția		
TARZIU		MONICA VIOLETA	03.11.1971	Loc. Cenad, UAT. Cenad, Jud. Timiș							bun comun		

3. SARCINI / DEZMEMBRĂMINTE													
Titular			Data nașterii / CUI	Domiciliu / Sediu	Tipul sarcinii sau al dezmembrămintelor dreptului de proprietate	Cota parte	Identificator entitate asociată	Act juridic			Valoare ipotecă	Tip monedă	
Nume / Denumire	Inițiala tatălui	Prenume						Tip act	Nr. act / data	Emitent			
-	-	-	-	-	-	-	-	-	-	-	-	-	

4. NOTĂRI, PROCESE, INTERDICȚII				
Tipul notării	Tip act	Nr. act / data	Emitent	Identificator entitate asociată
-	-	-	-	-

5. OBSERVAȚII		
Imobil împrejmuit / neîmprejmuit	Imobil contestat / necontestat	Alte observații
Neîmprejmuit		



REGISTRUL CADASTRAL AL IMOBILELOR

ANEXA Nr. 2

UAT Cenad

Zonă cooperativizată (Co)

Sector cadastral nr. 2

1. DESCRIEREA IMOBILULUI																
DATE TEREN											DATE CONSTRUCȚII					
Identificator teren	Adresă imobil	Număr cadastral	Nr. CF	Suprafața măsurată	Intravilan / extra.(I/E)	Nr. top.	Nr. tarla	Nr. parcelă	Categorie folosință	Suprafață parcelă	Identificator construcție	Cod grupă destinație	Suprafața construită	Nr. niveluri	Nr. CF	Constr. cu acte (DA/NU)
2072	Extravilan, UAT. Cenad, Jud. Timiș	A356/4	401165	4318	E		356	4	A	4318						

2. PROPRIETATEA / POESIA														
Titularul dreptului / posesiei			Data nașterii / CUI	Domiciliu / Sediu	Cota parte	Identificator entitate asociată	Cotă parte teren UI	Mod de dobândire	Act juridic			Obs. privitoare la proprietar		
Nume / Denumire	Inițiala tatălui	Prenume							Tip act	Nr. act / data	Emitent			
TARZIU		DORIN	22.02.1969	Loc. Cenad, UAT. Cenad, Jud. Timiș	1/1	2072	Convenție	act notarial	1277 / 14.03.2012	AMAN DANIEL	cu soția			
TARZIU		MONICA-VIOLETA		Loc. Cenad, UAT. Cenad, Jud. Timiș							bun comun			

3. SARCINI / DEZMEMBRĂMINTE														
Titular			Data nașterii / CUI	Domiciliu / Sediu	Tipul sarcinii sau al dezmembrămintelor dreptului de proprietate	Cota parte	Identificator entitate asociată	Act juridic			Valoare ipotecă	Tip monedă		
Nume / Denumire	Inițiala tatălui	Prenume						Tip act	Nr. act / data	Emitent				
-	-	-	-	-	-	-	-	-	-	-	-	-		

4. NOTĂRI, PROCESE, INTERDICȚII				
Tipul notării	Tip act	Nr. act / data	Emitent	Identificator entitate asociată
-	-	-	-	-

5. OBSERVAȚII		
Imobil împrejmuit / neîmprejmuit	Imobil contestat / necontestat	Alte observații
Neîmprejmuit		



REGISTRUL CADASTRAL AL IMOBILELOR

ANEXA Nr. 2

UAT Cenad

Zonă cooperativizată (Co)

Sector cadastral nr. 2

1. DESCRIEREA IMOBILULUI																
DATE TEREN											DATE CONSTRUCȚII					
Identificator teren	Adresă imobil	Număr cadastral	Nr. CF	Suprafața măsurată	Intravilan / extra.(I/E)	Nr. top.	Nr. tarla	Nr. parcelă	Categorie folosință	Suprafață parcelă	Identificator construcție	Cod grupă destinație	Suprafața construită	Nr. niveluri	Nr. CF	Constr. cu acte (DA/NU)
2073	Extravilan, UAT. Cenad, Jud. Timiș	A356/3		12775	E		356	3	A	12775						

2. PROPRIETATEA / POSESIA													
Titularul dreptului / posesiei			Data nașterii / CUI	Domiciliu / Sediu	Cota parte	Identificator entitate asociată	Cotă parte teren UI	Mod de dobândire	Act juridic			Obs. privitoare la proprietar	
Nume / Denumire	Inițiala tatălui	Prenume							Tip act	Nr. act / data	Emitent		
SILAGHI		ROZALIA		Loc. Cenad, UAT. Cenad, Jud. Timiș	1/1	2073		Reconstituire	act administrativ	4249/16 / 17.06.1994	CJSDAPT-TIMIS		

3. SARCINI / DEZMEMBRĂMINTE													
Titular			Data nașterii / CUI	Domiciliu / Sediu	Tipul sarcinii sau al dezmembrămintelor dreptului de proprietate	Cota parte	Identificator entitate asociată	Act juridic			Valoare ipotecă	Tip monedă	
Nume / Denumire	Inițiala tatălui	Prenume						Tip act	Nr. act / data	Emitent			
-	-	-	-	-	-	-	-	-	-	-	-	-	

4. NOTĂRI, PROCESE, INTERDICȚII				
Tipul notării	Tip act	Nr. act / data	Emitent	Identificator entitate asociată
-	-	-	-	-

5. OBSERVAȚII		
Imobil împrejmuit / neîmprejmuit	Imobil contestat / necontestat	Alte observații
Neîmprejmuit		



REGISTRUL CADASTRAL AL IMOBILELOR

ANEXA Nr. 2

UAT Cenad

Zonă cooperativizată (Co)

Sector cadastral nr. 2

1. DESCRIEREA IMOBILULUI																
DATE TEREN											DATE CONSTRUCȚII					
Identificator teren	Adresă imobil	Număr cadastral	Nr. CF	Suprafața măsurată	Intravilan / extra.(I/E)	Nr. top.	Nr. tarla	Nr. parcelă	Categorie folosință	Suprafață parcelă	Identificator construcție	Cod grupă destinație	Suprafața construită	Nr. niveluri	Nr. CF	Constr. cu acte (DA/NU)
2074	Extravilan, UAT. Cenad, Jud. Timiș	A356/1	402129	26578	E		356	1	A	26578						

2. PROPRIETATEA / POESIA																
Titularul dreptului / posesiei			Data nașterii / CUI	Domiciliu / Sediu	Cota parte	Identificator entitate asociată	Cotă parte teren UI	Mod de dobândire	Act juridic			Obs. privitoare la proprietar				
Nume / Denumire	Inițiala tatălui	Prenume							Tip act	Nr. act / data	Emitent					
TARZIU		VASILE LUCIAN	12.02.1967	Loc. Cenad, UAT. Cenad, Jud. Timiș	1/1	2074	Convenție	act notarial	3417 / 26.06.2013	GRUI EMIL SIMION	cu soția					
TARZIU		ECATERINA	30.12.1970	Loc. Cenad, UAT. Cenad, Jud. Timiș							bun comun					

3. SARCINI / DEZMEMBRĂMINTE														
Titular			Data nașterii / CUI	Domiciliu / Sediu	Tipul sarcinii sau al dezmembrămintelor dreptului de proprietate	Cota parte	Identificator entitate asociată	Act juridic			Valoare ipotecă	Tip monedă		
Nume / Denumire	Inițiala tatălui	Prenume						Tip act	Nr. act / data	Emitent				
-	-	-	-	-	-	-	-	-	-	-	-	-		

4. NOTĂRI, PROCESE, INTERDICȚII												
Tipul notării					Tip act		Nr. act / data		Emitent		Identificator entitate asociată	
-					-		-		-		-	

5. OBSERVAȚII										
Imobil împrejmuit / neîmprejmuit			Imobil contestat / necontestat			Alte observații				
Neîmprejmuit										



REGISTRUL CADASTRAL AL IMOBILELOR

ANEXA Nr. 2

UAT Cenad

Zonă cooperativizată (Co)

Sector cadastral nr. 2

1. DESCRIEREA IMOBILULUI																
DATE TEREN											DATE CONSTRUCȚII					
Identificator teren	Adresă imobil	Număr cadastral	Nr. CF	Suprafața măsurată	Intravilan / extra.(I/E)	Nr. top.	Nr. tarla	Nr. parcelă	Categorie folosință	Suprafață parcelă	Identificator construcție	Cod grupă destinație	Suprafața construită	Nr. niveluri	Nr. CF	Constr. cu acte (DA/NU)
2075	Extravilan, UAT. Cenad, Jud. Timiș	A357/2/1		13900	E		357/2	1	A	13900						

2. PROPRIETATEA / POSESIA													
Titularul dreptului / posesiei			Data nașterii / CUI	Domiciliu / Sediu	Cota parte	Identificator entitate asociată	Cotă parte teren UI	Mod de dobândire	Act juridic			Obs. privitoare la proprietar	
Nume / Denumire	Inițiala tatălui	Prenume							Tip act	Nr. act / data	Emitent		
BLAJ		IOAN		Loc. Cenad, UAT. Cenad, Jud. Timiș	1/1	2075		Reconstituire	act administrativ	4249/82 / 11.07.1994	CJSDAPT-TIMIS		

3. SARCINI / DEZMEMBRĂMINTE													
Titular			Data nașterii / CUI	Domiciliu / Sediu	Tipul sarcinii sau al dezmembrămintelor dreptului de proprietate	Cota parte	Identificator entitate asociată	Act juridic			Valoare ipotecă	Tip monedă	
Nume / Denumire	Inițiala tatălui	Prenume						Tip act	Nr. act / data	Emitent			
-	-	-	-	-	-	-	-	-	-	-	-	-	

4. NOTĂRI, PROCESE, INTERDICȚII				
Tipul notării	Tip act	Nr. act / data	Emitent	Identificator entitate asociată
-	-	-	-	-

5. OBSERVAȚII		
Imobil împrejmuit / neîmprejmuit	Imobil contestat / necontestat	Alte observații
Neîmprejmuit		



REGISTRUL CADASTRAL AL IMOBILELOR

ANEXA Nr. 2

UAT Cenad

Zonă cooperativizată (Co)

Sector cadastral nr. 2

1. DESCRIEREA IMOBILULUI																
DATE TEREN											DATE CONSTRUCȚII					
Identificator teren	Adresă imobil	Număr cadastral	Nr. CF	Suprafața măsurată	Intravilan / extra.(I/E)	Nr. top.	Nr. tarla	Nr. parcelă	Categorie folosință	Suprafață parcelă	Identificator construcție	Cod grupă destinație	Suprafața construită	Nr. niveluri	Nr. CF	Constr. cu acte (DA/NU)
2076	Extravilan, UAT. Cenad, Jud. Timiș	A357/2/2	404809	13900	E		357/2	2	A	13900						

2. PROPRIETATEA / POSESIA												
Titularul dreptului / posesiei			Data nașterii / CUI	Domiciliu / Sediu	Cota parte	Identificator entitate asociată	Cotă parte teren UI	Mod de dobândire	Act juridic			Obs. privitoare la proprietar
Nume / Denumire	Inițiala tatălui	Prenume							Tip act	Nr. act / data	Emitent	
AZAMFIREI		FLORIN	23.02.1974	Loc. Cenad, Nr.1527, UAT. Cenad, Jud. Timiș	1/1	2076	Convenție	act notarial	5965 / 02.12.2019			cu soția
AZAMFIREI		LUCIA		Loc. Cenad, UAT. Cenad, Jud. Timiș								bun comun

3. SARCINI / DEZMEMBRĂMINTE												
Titular			Data nașterii / CUI	Domiciliu / Sediu	Tipul sarcinii sau al dezmembrămintelor dreptului de proprietate	Cota parte	Identificator entitate asociată	Act juridic			Valoare ipotecă	Tip monedă
Nume / Denumire	Inițiala tatălui	Prenume						Tip act	Nr. act / data	Emitent		
ȚINTOI		NICOLAE	27.07.1942	Loc. Cenad, Nr.1527, UAT. Cenad, Jud. Timiș	Ipotecă legală		2076	act notarial	5965 / 02.12.2019			

4. NOTĂRI, PROCESE, INTERDICȚII				
Tipul notării	Tip act	Nr. act / data	Emitent	Identificator entitate asociată
-	-	-	-	-

5. OBSERVAȚII		
Imobil împrejmuit / neîmprejmuit	Imobil contestat / necontestat	Alte observații
Neîmprejmuit		



REGISTRUL CADASTRAL AL IMOBILELOR

ANEXA Nr. 2

UAT Cenad

Zonă cooperativizată (Co)

Sector cadastral nr. 2

1. DESCRIEREA IMOBILULUI																
DATE TEREN											DATE CONSTRUCȚII					
Identificator teren	Adresă imobil	Număr cadastral	Nr. CF	Suprafața măsurată	Intravilan / extra.(I/E)	Nr. top.	Nr. tarla	Nr. parcelă	Categorie folosință	Suprafață parcelă	Identificator construcție	Cod grupă destinație	Suprafața construită	Nr. niveluri	Nr. CF	Constr. cu acte (DA/NU)
2077	Extravilan, UAT. Cenad, Jud. Timiș	A369/2/1		24800	E		369	2/1	A	24800						

2. PROPRIETATEA / POSESIA													
Titularul dreptului / posesiei			Data nașterii / CUI	Domiciliu / Sediu	Cota parte	Identificator entitate asociată	Cotă parte teren UI	Mod de dobândire	Act juridic			Obs. privitoare la proprietar	
Nume / Denumire	Inițiala tatălui	Prenume							Tip act	Nr. act / data	Emitent		
COMUNA CENAD			0000000000000	Loc. Cenad, UAT. Cenad, Jud. Timiș	1/1	2077		Lege	act normativ	7 / 13.03.1996	PARLAMENTUL ROMANIEI	Proprietar neidentificat, rezerva la dispoziția Comisiei Locale de Fond Funciar	

3. SARCINI / DEZMEMBRĂMINTE													
Titular			Data nașterii / CUI	Domiciliu / Sediu	Tipul sarcinii sau al dezmembrămintelor dreptului de proprietate	Cota parte	Identificator entitate asociată	Act juridic			Valoare ipotecă	Tip monedă	
Nume / Denumire	Inițiala tatălui	Prenume						Tip act	Nr. act / data	Emitent			
-	-	-	-	-	-	-	-	-	-	-	-	-	

4. NOTĂRI, PROCESE, INTERDICȚII				
Tipul notării	Tip act	Nr. act / data	Emitent	Identificator entitate asociată
-	-	-	-	-

5. OBSERVAȚII		
Imobil împrejmuit / neîmprejmuit	Imobil contestat / necontestat	Alte observații
Neîmprejmuit		



REGISTRUL CADASTRAL AL IMOBILELOR

ANEXA Nr. 2

UAT Cenad

Zonă cooperativizată (Co)

Sector cadastral nr. 2

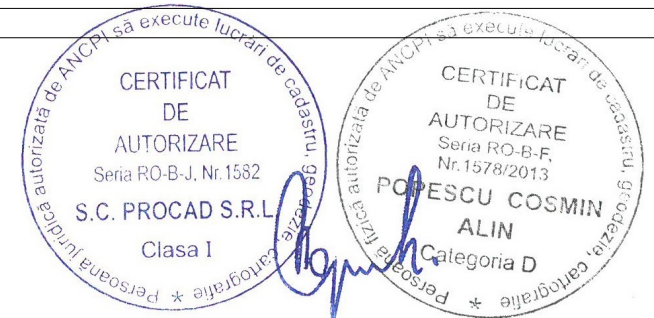
1. DESCRIEREA IMOBILULUI											DATE TEREN						DATE CONSTRUCȚII					
Identificator teren	Adresă imobil		Număr cadastral	Nr. CF	Suprafața măsurată	Intravilan / extra.(I/E)	Nr. top.	Nr. tarla	Nr. parcelă	Categorie folosință	Suprafață parcelă	Identificator construcție	Cod grupă destinație	Suprafața construită	Nr. niveluri	Nr. CF	Constr. cu acte (DA/NU)					
2078	Extravilan, UAT. Cenad, Jud. Timiș		A357/2/3		7300	E		357/2	3	A	7300											

2. PROPRIETATEA / POSESIA													
Titularul dreptului / posesiei			Data nașterii / CUI	Domiciliu / Sediu	Cota parte	Identificator entitate asociată	Cotă parte teren UI	Mod de dobândire	Act juridic			Obs. privitoare la proprietar	
Nume / Denumire	Inițiala tatălui	Prenume							Tip act	Nr. act / data	Emitent		
IANOȘEV		DRAGHIȚA		Loc. Cenad, UAT. Cenad, Jud. Timiș	1/1	2078	Reconstituire	act administrativ	5711/10 / 23.08.1994	CJSDAPT-TIMIS			
CIOCOV		BOIANA		Loc. Cenad, UAT. Cenad, Jud. Timiș									
IANOȘEV		BORISLAV		Loc. Cenad, UAT. Cenad, Jud. Timiș									
CIOPRAGA		IOVANCA		Loc. Cenad, UAT. Cenad, Jud. Timiș									
MAXIMOVICI		MILEVA		Loc. Cenad, UAT. Cenad, Jud. Timiș									

3. SARCINI / DEZMEMBRĂMINTE												
Titular			Data nașterii / CUI	Domiciliu / Sediu	Tipul sarcinii sau al dezmembrămintelor dreptului de proprietate	Cota parte	Identificator entitate asociată	Act juridic			Valoare ipotecă	Tip monedă
Nume / Denumire	Inițiala tatălui	Prenume						Tip act	Nr. act / data	Emitent		
-	-	-	-	-	-	-	-	-	-	-	-	-

4. NOTĂRI, PROCESE, INTERDICȚII				
Tipul notării	Tip act	Nr. act/ data	Emitent	Identificator entitate asociată
-	-	-	-	-

5. OBSERVAȚII		
Imobil împrejmuit/ neîmprejmuit	Imobil contestat/ necontestat	Alte observații
Neîmprejmuit		



REGISTRUL CADASTRAL AL IMOBILELOR

ANEXA Nr. 2

UAT Cenad

Zonă cooperativizată (Co)

Sector cadastral nr. 2

1. DESCRIEREA IMOBILULUI											DATE TEREN						DATE CONSTRUCȚII					
Identificator teren	Adresă imobil	Număr cadastral	Nr. CF	Suprafața măsurată	Intravilan / extra.(I/E)	Nr. top.	Nr. tarla	Nr. parcelă	Categorie folosință	Suprafață parcelă	Identificator construcție	Cod grupă destinație	Suprafața construită	Nr. niveluri	Nr. CF	Constr. cu acte (DA/NU)						
2079	Extravilan, UAT. Cenad, Jud. Timiș	A357/2/4		5100	E		357/2	4	A	5100												

2. PROPRIETATEA / POSESIA													
Titularul dreptului / posesiei			Data nașterii / CUI	Domiciliu / Sediu	Cota parte	Identificator entitate asociată	Cotă parte teren UI	Mod de dobândire	Act juridic			Obs. privitoare la proprietar	
Nume / Denumire	Inițiala tatălui	Prenume							Tip act	Nr. act / data	Emitent		
SÎRB		EMILIA		Loc. Cenad, UAT. Cenad, Jud. Timiș	1/1	2079		Reconstituire	act administrativ	4283/20 / 20.02.1995	CJS DAPT-TIMIS		
NEDIN		VLADA		Loc. Cenad, UAT. Cenad, Jud. Timiș									
NEDIN		LIUBCO		Loc. Cenad, UAT. Cenad, Jud. Timiș									
CIOPRAGA		IOVANCA		Loc. Cenad, UAT. Cenad, Jud. Timiș									

3. SARCINI / DEZMEMBRĂMINTE												
Titular			Data nașterii / CUI	Domiciliu / Sediu	Tipul sarcinii sau al dezmembrămintelor dreptului de proprietate	Cota parte	Identificator entitate asociată	Act juridic			Valoare ipotecă	Tip monedă
Nume / Denumire	Inițiala tatălui	Prenume						Tip act	Nr. act / data	Emitent		
-	-	-	-	-	-	-	-	-	-	-	-	-

4. NOTĂRI, PROCESE, INTERDICȚII				
Tipul notării	Tip act	Nr. act / data	Emitent	Identificator entitate asociată
-	-	-	-	-

5. OBSERVAȚII		
Imobil împrejmuit / neîmprejmuit	Imobil contestat / necontestat	Alte observații
Neîmprejmuit		



REGISTRUL CADASTRAL AL IMOBILELOR

ANEXA Nr. 2

UAT Cenad

Zonă cooperativizată (Co)

Sector cadastral nr. 2

1. DESCRIEREA IMOBILULUI																
DATE TEREN											DATE CONSTRUCȚII					
Identificator teren	Adresă imobil	Număr cadastral	Nr. CF	Suprafața măsurată	Intravilan / extra.(I/E)	Nr. top.	Nr. tarla	Nr. parcelă	Categorie folosință	Suprafață parcelă	Identificator construcție	Cod grupă destinație	Suprafața construită	Nr. niveluri	Nr. CF	Constr. cu acte (DA/NU)
2080	Extravilan, UAT. Cenad, Jud. Timiș	CC 360		125840	E		360		CC	125840						

2. PROPRIETATEA / POSESIA													
Titularul dreptului / posesiei			Data nașterii / CUI	Domiciliu / Sediu	Cota parte	Identificator entitate asociată	Cotă parte teren UI	Mod de dobândire	Act juridic			Obs. privitoare la proprietar	
Nume / Denumire	Inițiala tatălui	Prenume							Tip act	Nr. act / data	Emitent		
COMUNA CENAD			0000000000000	Loc. Cenad, UAT. Cenad, Jud. Timiș	1/1	2080		Lege	act normativ	7 / 13.03.1996	PARLAMENTUL ROMANIEI	Proprietar neidentificat, rezerva la dispoziția Comisiei Locale de Fond Funciar	

3. SARCINI / DEZMEMBRĂMINTE												
Titular			Data nașterii / CUI	Domiciliu / Sediu	Tipul sarcinii sau al dezmembrămintelor dreptului de proprietate	Cota parte	Identificator entitate asociată	Act juridic			Valoare ipotecă	Tip monedă
Nume / Denumire	Inițiala tatălui	Prenume						Tip act	Nr. act / data	Emitent		
-	-	-	-	-	-	-	-	-	-	-	-	-

4. NOTĂRI, PROCESE, INTERDICȚII				
Tipul notării	Tip act	Nr. act / data	Emitent	Identificator entitate asociată
-	-	-	-	-

5. OBSERVAȚII		
Imobil împrejmuit / neîmprejmuit	Imobil contestat / necontestat	Alte observații
Neîmprejmuit		



REGISTRUL CADASTRAL AL IMOBILELOR

ANEXA Nr. 2

UAT Cenad

Zonă cooperativizată (Co)

Sector cadastral nr. 2

1. DESCRIEREA IMOBILULUI

DATE TEREN											DATE CONSTRUCȚII					
Identificator teren	Adresă imobil	Număr cadastral	Nr. CF	Suprafața măsurată	Intravilan / extra.(I/E)	Nr. top.	Nr. tarla	Nr. parcelă	Categorie folosință	Suprafață parcelă	Identificator construcție	Cod grupă destinație	Suprafața construită	Nr. niveluri	Nr. CF	Constr. cu acte (DA/NU)
2081	Extravilan, UAT. Cenad, Jud. Timiș	HC 368		6835	E		368		CC	6835						

2. PROPRIETATEA / POSESIA

Titularul dreptului / posesiei			Data nașterii / CUI	Domiciliu / Sediu	Cota parte	Identificator entitate asociată	Cotă parte teren UI	Mod de dobândire	Act juridic			Obs. privitoare la proprietar
Nume / Denumire	Inițiala tatălui	Prenume							Tip act	Nr. act / data	Emitent	
STATUL ROMAN			9999999999999	Loc. Cenad, UAT. Cenad, Jud. Timiș	1/1	2081		Lege	act normativ	1705 / 29.11.2006	GUVERNUL ROMANIEI	, domeniul public
AGENCIA NATIONALA DE IMBUNATĂȚIRI FUNCiare			29275212	Loc. Cenad, UAT. Cenad, Jud. Timiș	1/1	2081		Lege	act normativ	1705 / 29.11.2006	GUVERNUL ROMANIEI	

3. SARCINI / DEZMEMBRĂMINTE

Titular			Data nașterii / CUI	Domiciliu / Sediu	Tipul sarcinii sau al dezmembrămintelor dreptului de proprietate	Cota parte	Identificator entitate asociată	Act juridic			Valoare ipotecă	Tip monedă
Nume / Denumire	Inițiala tatălui	Prenume						Tip act	Nr. act / data	Emitent		
-	-	-	-	-	-	-	-	-	-	-	-	-

4. NOTĂRI, PROCESE, INTERDICȚII

Tipul notării	Tip act	Nr. act/ data	Emitent	Identificator entitate asociată
-	-	-	-	-

5. OBSERVAȚII

Imobil împrejmuit/ neîmprejmuit	Imobil contestat/ necontestat	Alte observații
Neîmprejmuit		C46



REGISTRUL CADASTRAL AL IMOBILELOR

ANEXA Nr. 2

UAT Cenad

Zonă cooperativizată (Co)

Sector cadastral nr. 2

1. DESCRIEREA IMOBILULUI																
DATE TEREN											DATE CONSTRUCȚII					
Identificator teren	Adresă imobil	Număr cadastral	Nr. CF	Suprafața măsurată	Intravilan / extra.(I/E)	Nr. top.	Nr. tarla	Nr. parcelă	Categorie folosință	Suprafață parcelă	Identificator construcție	Cod grupă destinație	Suprafața construită	Nr. niveluri	Nr. CF	Constr. cu acte (DA/NU)
2082	Extravilan, UAT. Cenad, Jud. Timiș	DE 365		5628	E		365		DR	5628						

2. PROPRIETATEA / POSESIA															
Titularul dreptului / posesiei			Data nașterii / CUI	Domiciliu / Sediul	Cota parte	Identificator entitate asociată	Cotă parte teren UI	Mod de dobândire	Act juridic			Obs. privitoare la proprietar			
Nume / Denumire	Inițiala tatălui	Prenume							Tip act	Nr. act / data	Emitent				
COMUNA CENAD			4358231	Loc. Cenad, UAT. Cenad, Jud. Timiș	1/1	2082		Lege	act normativ	977 / 05.09.2002	Guvernul Romaniei	, domeniul public			

3. SARCINI / DEZMEMBRĂMINTE															
Titular			Data nașterii / CUI	Domiciliu / Sediul	Tipul sarcinii sau al dezmembrămintelor dreptului de proprietate	Cota parte	Identificator entitate asociată	Act juridic			Valoare ipotecă	Tip monedă			
Nume / Denumire	Inițiala tatălui	Prenume						Tip act	Nr. act / data	Emitent					
-	-	-	-	-	-	-	-	-	-	-	-	-			

4. NOTĂRI, PROCESE, INTERDICȚII															
Tipul notării						Tip act		Nr. act / data		Emitent			Identificator entitate asociată		
-						-		-		-			-		

5. OBSERVAȚII															
Imobil împrejmuit / neîmprejmuit				Imobil contestat / necontestat				Alte observații							
Neîmprejmuit															



REGISTRUL CADASTRAL AL IMOBILELOR

ANEXA Nr. 2

UAT Cenad

Zonă cooperativizată (Co)

Sector cadastral nr. 2

1. DESCRIEREA IMOBILULUI																
DATE TEREN											DATE CONSTRUCȚII					
Identificator teren	Adresă imobil	Număr cadastral	Nr. CF	Suprafața măsurată	Intravilan / extra.(I/E)	Nr. top.	Nr. tarla	Nr. parcelă	Categorie folosință	Suprafață parcelă	Identificator construcție	Cod grupă destinație	Suprafața construită	Nr. niveluri	Nr. CF	Constr. cu acte (DA/NU)
2083	Extravilan, UAT. Cenad, Jud. Timiș	DE 355/2		292	E		355/2		DR	292						

2. PROPRIETATEA / POSESIA															
Titularul dreptului / posesiei			Data nașterii / CUI	Domiciliu / Sediu	Cota parte	Identificator entitate asociată	Cotă parte teren UI	Mod de dobândire	Act juridic			Obs. privitoare la proprietar			
Nume / Denumire	Inițiala tatălui	Prenume							Tip act	Nr. act / data	Emitent				
COMUNA CENAD			4358231	Loc. Cenad, UAT. Cenad, Jud. Timiș	1/1	2083		Lege	act normativ	977 / 05.09.2002	Guvernul Romaniei	, domeniul public			

3. SARCINI / DEZMEMBRĂMINTE															
Titular			Data nașterii / CUI	Domiciliu / Sediu	Tipul sarcinii sau al dezmembrămintelor dreptului de proprietate	Cota parte	Identificator entitate asociată	Act juridic			Valoare ipotecă	Tip monedă			
Nume / Denumire	Inițiala tatălui	Prenume						Tip act	Nr. act / data	Emitent					
-	-	-	-	-	-	-	-	-	-	-	-	-			

4. NOTĂRI, PROCESE, INTERDICȚII															
Tipul notării						Tip act		Nr. act / data		Emitent			Identificator entitate asociată		
-						-		-		-			-		

5. OBSERVAȚII															
Imobil împrejmuit / neîmprejmuit				Imobil contestat / necontestat				Alte observații							
Neîmprejmuit															



REGISTRUL CADASTRAL AL IMOBILELOR

ANEXA Nr. 2

UAT Cenad

Zonă cooperativizată (Co)

Sector cadastral nr. 2

1. DESCRIEREA IMOBILULUI																
DATE TEREN											DATE CONSTRUCȚII					
Identificator teren	Adresă imobil	Număr cadastral	Nr. CF	Suprafața măsurată	Intravilan / extra.(I/E)	Nr. top.	Nr. tarla	Nr. parcelă	Categorie folosință	Suprafață parcelă	Identificator construcție	Cod grupă destinație	Suprafața construită	Nr. niveluri	Nr. CF	Constr. cu acte (DA/NU)
2084	Extravilan, UAT. Cenad, Jud. Timiș	DE 374		11186	E		374		DR	11186						

2. PROPRIETATEA / POSESIA													
Titularul dreptului / posesiei			Data nașterii / CUI	Domiciliu / Sediu	Cota parte	Identificator entitate asociată	Cotă parte teren UI	Mod de dobândire	Act juridic			Obs. privitoare la proprietar	
Nume / Denumire	Inițiala tatălui	Prenume							Tip act	Nr. act / data	Emitent		
COMUNA CENAD			4358231	Loc. Cenad, UAT. Cenad, Jud. Timiș	1/1	2084		Lege	act normativ	977 / 05.09.2002	Guvernul Romaniei	, domeniul public	

3. SARCINI / DEZMEMBRĂMINTE													
Titular			Data nașterii / CUI	Domiciliu / Sediu	Tipul sarcinii sau al dezmembrămintelor dreptului de proprietate	Cota parte	Identificator entitate asociată	Act juridic			Valoare ipotecă	Tip monedă	
Nume / Denumire	Inițiala tatălui	Prenume						Tip act	Nr. act / data	Emitent			
-	-	-	-	-	-	-	-	-	-	-	-	-	

4. NOTĂRI, PROCESE, INTERDICȚII				
Tipul notării	Tip act	Nr. act / data	Emitent	Identificator entitate asociată
-	-	-	-	-

5. OBSERVAȚII		
Imobil împrejmuit / neîmprejmuit	Imobil contestat / necontestat	Alte observații
Neîmprejmuit		



REGISTRUL CADASTRAL AL IMOBILELOR

ANEXA Nr. 2

UAT Cenad

Zonă cooperativizată (Co)

Sector cadastral nr. 2

1. DESCRIEREA IMOBILULUI																
DATE TEREN											DATE CONSTRUCȚII					
Identificator teren	Adresă imobil	Număr cadastral	Nr. CF	Suprafața măsurată	Intravilan / extra.(I/E)	Nr. top.	Nr. tarla	Nr. parcelă	Categorie folosință	Suprafață parcelă	Identificator construcție	Cod grupă destinație	Suprafața construită	Nr. niveluri	Nr. CF	Constr. cu acte (DA/NU)
2085	Extravilan, UAT. Cenad, Jud. Timiș	A364/1	402949	35500	E		364	1	A	35500						

2. PROPRIETATEA / POSESIA													
Titularul dreptului / posesiei			Data nașterii / CUI	Domiciliu / Sediul	Cota parte	Identificator entitate asociată	Cotă parte teren UI	Mod de dobândire	Act juridic			Obs. privitoare la proprietar	
Nume / Denumire	Inițiala tatălui	Prenume							Tip act	Nr. act / data	Emitent		
TARZIU		ECATERINA		Loc. Cenad, UAT. Cenad, Jud. Timiș	1/1	2085		Convenție	act notarial	0 / 01.01.2004	BNP	bun comun	
TARZIU		VASILE LUCIAN		Loc. Cenad, UAT. Cenad, Jud. Timiș								si sotia	

3. SARCINI / DEZMEMBRĂMINTE												
Titular			Data nașterii / CUI	Domiciliu / Sediul	Tipul sarcinii sau al dezmembrămintelor dreptului de proprietate	Cota parte	Identificator entitate asociată	Act juridic			Valoare ipotecă	Tip monedă
Nume / Denumire	Inițiala tatălui	Prenume						Tip act	Nr. act / data	Emitent		
PROCREDIT BANK SA			14622194	Loc. Cenad, UAT. Cenad, Jud. Timiș	Ipotecă		2085	act notarial	40 / 14.05.2020	ROMANU REMUS	880000	EUR

4. NOTĂRI, PROCESE, INTERDICȚII				
Tipul notării	Tip act	Nr. act / data	Emitent	Identificator entitate asociată
Interdicție de grevare, instrainare, construire, demolare, extindere și închiriere în favoarea: - PROCREDIT BANK SA	act notarial	40 / 14.05.2020	ROMANU REMUS	2085

5. OBSERVAȚII		
Imobil împrejmuit / neîmprejmuit	Imobil contestat / necontestat	Alte observații
Neîmprejmuit		



REGISTRUL CADASTRAL AL IMOBILELOR

ANEXA Nr. 2

UAT Cenad

Zonă cooperativizată (Co)

Sector cadastral nr. 2

1. DESCRIEREA IMOBILULUI																
DATE TEREN											DATE CONSTRUCȚII					
Identificator teren	Adresă imobil	Număr cadastral	Nr. CF	Suprafața măsurată	Intravilan / extra.(I/E)	Nr. top.	Nr. tarla	Nr. parcelă	Categorie folosință	Suprafață parcelă	Identificator construcție	Cod grupă destinație	Suprafața construită	Nr. niveluri	Nr. CF	Constr. cu acte (DA/NU)
2086	Extravilan, UAT. Cenad, Jud. Timiș	A364/2	403782	33993	E		364	2	A	33993						

2. PROPRIETATEA / POSESIA													
Titularul dreptului / posesiei			Data nașterii / CUI	Domiciliu / Sediul	Cota parte	Identificator entitate asociată	Cotă parte teren UI	Mod de dobândire	Act juridic			Obs. privitoare la proprietar	
Nume / Denumire	Inițiala tatălui	Prenume							Tip act	Nr. act / data	Emitent		
AGROBILAN SRL			19285324	Loc. Cenad, Nr.1934 A, UAT. Cenad, Jud. Timiș	1/1	2086		Convenție	act notarial	556 / 08.02.2017	Grui Emil Simion		

3. SARCINI / DEZMEMBRĂMINTE													
Titular			Data nașterii / CUI	Domiciliu / Sediul	Tipul sarcinii sau al dezmembrămintelor dreptului de proprietate	Cota parte	Identificator entitate asociată	Act juridic			Valoare ipotecă	Tip monedă	
Nume / Denumire	Inițiala tatălui	Prenume						Tip act	Nr. act / data	Emitent			
-	-	-	-	-	-	-	-	-	-	-	-	-	

4. NOTĂRI, PROCESE, INTERDICȚII				
Tipul notării	Tip act	Nr. act / data	Emitent	Identificator entitate asociată
-	-	-	-	-

5. OBSERVAȚII		
Imobil împrejmuit / neîmprejmuit	Imobil contestat / necontestat	Alte observații
Neîmprejmuit		



REGISTRUL CADASTRAL AL IMOBILELOR

ANEXA Nr. 2

UAT Cenad

Zonă cooperativizată (Co)

Sector cadastral nr. 2

1. DESCRIEREA IMOBILULUI

DATE TEREN											DATE CONSTRUCȚII					
Identificator teren	Adresă imobil	Număr cadastral	Nr. CF	Suprafața măsurată	Intravilan / extra.(I/E)	Nr. top.	Nr. tarla	Nr. parcelă	Categorie folosință	Suprafață parcelă	Identificator construcție	Cod grupă destinație	Suprafața construită	Nr. niveluri	Nr. CF	Constr. cu acte (DA/NU)
2087	Extravilan, UAT. Cenad, Jud. Timiș	A364/3	401365	16652	E		364	3	A	16652						

2. PROPRIETATEA / POSESIA

Titularul dreptului / posesiei			Data nașterii / CUI	Domiciliu / Sediu	Cota parte	Identificator entitate asociată	Cotă parte teren UI	Mod de dobândire	Act juridic			Obs. privitoare la proprietar
Nume / Denumire	Inițiala tatălui	Prenume							Tip act	Nr. act / data	Emitent	
PRICOP		FAUST-MARIANA	06.10.1962	Jud: Neidentifica	1/1	2087		Convenție	act notarial	1853 / 26.07.2012	ANDRAS CORNELIU	necăsătorită, bun propriu

3. SARCINI / DEZMEMBRĂMINTE

Titular			Data nașterii / CUI	Domiciliu / Sediu	Tipul sarcinii sau al dezmembrămintelor dreptului de proprietate	Cota parte	Identificator entitate asociată	Act juridic			Valoare ipotecă	Tip monedă
Nume / Denumire	Inițiala tatălui	Prenume						Tip act	Nr. act / data	Emitent		
-	-	-	-	-	-	-	-	-	-	-	-	-

4. NOTĂRI, PROCESE, INTERDICȚII

Tipul notării	Tip act	Nr. act / data	Emitent	Identificator entitate asociată
-	-	-	-	-

5. OBSERVAȚII

Imobil împrejmuit / neîmprejmuit	Imobil contestat / necontestat	Alte observații
Neîmprejmuit		



REGISTRUL CADASTRAL AL IMOBILELOR

ANEXA Nr. 2

UAT Cenad

Zonă cooperativizată (Co)

Sector cadastral nr. 2

1. DESCRIEREA IMOBILULUI																
DATE TEREN											DATE CONSTRUCȚII					
Identificator teren	Adresă imobil	Număr cadastral	Nr. CF	Suprafața măsurată	Intravilan / extra.(I/E)	Nr. top.	Nr. tarla	Nr. parcelă	Categorie folosință	Suprafață parcelă	Identificator construcție	Cod grupă destinație	Suprafața construită	Nr. niveluri	Nr. CF	Constr. cu acte (DA/NU)
2088	Extravilan, UAT. Cenad, Jud. Timiș	A364/4		32908	E		364	4	A	32908						

2. PROPRIETATEA / POSESIA													
Titularul dreptului / posesiei			Data nașterii / CUI	Domiciliu / Sediul	Cota parte	Identificator entitate asociată	Cotă parte teren UI	Mod de dobândire	Act juridic			Obs. privitoare la proprietar	
Nume / Denumire	Inițiala tatălui	Prenume							Tip act	Nr. act / data	Emitent		
ZARICI		BOIANA		Loc. Cenad, UAT. Cenad, Jud. Timiș	1/1	2088		Reconstituire	act administrativ	4797/22 / 06.10.1994	CJSDAPT-TIMIS		

3. SARCINI / DEZMEMBRĂMINTE													
Titular			Data nașterii / CUI	Domiciliu / Sediul	Tipul sarcinii sau al dezmembrămintelor dreptului de proprietate	Cota parte	Identificator entitate asociată	Act juridic			Valoare ipotecă	Tip monedă	
Nume / Denumire	Inițiala tatălui	Prenume						Tip act	Nr. act / data	Emitent			
-	-	-	-	-	-	-	-	-	-	-	-	-	

4. NOTĂRI, PROCESE, INTERDICȚII				
Tipul notării	Tip act	Nr. act / data	Emitent	Identificator entitate asociată
-	-	-	-	-

5. OBSERVAȚII		
Imobil împrejmuit / neîmprejmuit	Imobil contestat / necontestat	Alte observații
Neîmprejmuit		



REGISTRUL CADASTRAL AL IMOBILELOR

ANEXA Nr. 2

UAT Cenad

Zonă cooperativizată (Co)

Sector cadastral nr. 2

1. DESCRIEREA IMOBILULUI																
DATE TEREN											DATE CONSTRUCȚII					
Identificator teren	Adresă imobil	Număr cadastral	Nr. CF	Suprafața măsurată	Intravilan / extra.(I/E)	Nr. top.	Nr. tarla	Nr. parcelă	Categorie folosință	Suprafață parcelă	Identificator construcție	Cod grupă destinație	Suprafața construită	Nr. niveluri	Nr. CF	Constr. cu acte (DA/NU)
2089	Extravilan, UAT. Cenad, Jud. Timiș	A364/5	404107	24500	E		364	5	A	24500						

2. PROPRIETATEA / POSESIA													
Titularul dreptului / posesiei			Data nașterii / CUI	Domiciliu / Sediul	Cota parte	Identificator entitate asociată	Cotă parte teren UI	Mod de dobândire	Act juridic			Obs. privitoare la proprietar	
Nume / Denumire	Inițiala tatălui	Prenume							Tip act	Nr. act / data	Emitent		
AGROBILAN SRL			19285324	Loc. Cenad, Nr.1934 A, UAT. Cenad, Jud. Timiș	1/1	2089		Convenție	act notarial	2375 / 15.12.2017	CRĂCIUNESCU Ioana		

3. SARCINI / DEZMEMBRĂMINTE												
Titular			Data nașterii / CUI	Domiciliu / Sediul	Tipul sarcinii sau al dezmembrămintelor dreptului de proprietate	Cota parte	Identificator entitate asociată	Act juridic			Valoare ipotecă	Tip monedă
Nume / Denumire	Inițiala tatălui	Prenume						Tip act	Nr. act / data	Emitent		
-	-	-	-	-	-	-	-	-	-	-	-	-

4. NOTĂRI, PROCESE, INTERDICȚII				
Tipul notării	Tip act	Nr. act / data	Emitent	Identificator entitate asociată
-	-	-	-	-

5. OBSERVAȚII		
Imobil împrejmuit / neîmprejmuit	Imobil contestat / necontestat	Alte observații
Neîmprejmuit		



REGISTRUL CADASTRAL AL IMOBILELOR

ANEXA Nr. 2

UAT Cenad

Zonă cooperativizată (Co)

Sector cadastral nr. 2

1. DESCRIEREA IMOBILULUI																
DATE TEREN											DATE CONSTRUCȚII					
Identificator teren	Adresă imobil	Număr cadastral	Nr. CF	Suprafața măsurată	Intravilan / extra.(I/E)	Nr. top.	Nr. tarla	Nr. parcelă	Categorie folosință	Suprafață parcelă	Identificator construcție	Cod grupă destinație	Suprafața construită	Nr. niveluri	Nr. CF	Constr. cu acte (DA/NU)
2090	Extravilan, UAT. Cenad, Jud. Timiș	A364/6	404095	27200	E		364	6	A	27200						

2. PROPRIETATEA / POSESIA													
Titularul dreptului / posesiei			Data nașterii / CUI	Domiciliu / Sediul	Cota parte	Identificator entitate asociată	Cotă parte teren UI	Mod de dobândire	Act juridic			Obs. privitoare la proprietar	
Nume / Denumire	Inițiala tatălui	Prenume							Tip act	Nr. act / data	Emitent		
AGROBILAN SRL			19285324	Loc. Cenad, Nr.1934 A, UAT. Cenad, Jud. Timiș	1/1	2090		Convenție	act notarial	2376 / 15.12.2017	CRĂCIUNESCU Ioana		

3. SARCINI / DEZMEMBRĂMINTE													
Titular			Data nașterii / CUI	Domiciliu / Sediul	Tipul sarcinii sau al dezmembrămintelor dreptului de proprietate	Cota parte	Identificator entitate asociată	Act juridic			Valoare ipotecă	Tip monedă	
Nume / Denumire	Inițiala tatălui	Prenume						Tip act	Nr. act / data	Emitent			
-	-	-	-	-	-	-	-	-	-	-	-	-	

4. NOTĂRI, PROCESE, INTERDICȚII				
Tipul notării	Tip act	Nr. act / data	Emitent	Identificator entitate asociată
-	-	-	-	-

5. OBSERVAȚII		
Imobil împrejmuit / neîmprejmuit	Imobil contestat / necontestat	Alte observații
Neîmprejmuit		



REGISTRUL CADASTRAL AL IMOBILELOR

ANEXA Nr. 2

UAT Cenad

Zonă cooperativizată (Co)

Sector cadastral nr. 2

1. DESCRIEREA IMOBILULUI																
DATE TEREN											DATE CONSTRUCȚII					
Identificator teren	Adresă imobil	Număr cadastral	Nr. CF	Suprafața măsurată	Intravilan / extra.(I/E)	Nr. top.	Nr. tarla	Nr. parcelă	Categorie folosință	Suprafață parcelă	Identificator construcție	Cod grupă destinație	Suprafața construită	Nr. niveluri	Nr. CF	Constr. cu acte (DA/NU)
2091	Extravilan, UAT. Cenad, Jud. Timiș	A364/7		17088	E		364	7	A	17088						

2. PROPRIETATEA / POSESIA													
Titularul dreptului / posesiei			Data nașterii / CUI	Domiciliu / Sediu	Cota parte	Identificator entitate asociată	Cotă parte teren UI	Mod de dobândire	Act juridic			Obs. privitoare la proprietar	
Nume / Denumire	Inițiala tatălui	Prenume							Tip act	Nr. act / data	Emitent		
VONICA		DRAGHIȚA		Loc. Cenad, UAT. Cenad, Jud. Timiș	1/1	2091		Reconstituire	act administrativ	4797/67 / 07.11.1994	CJSDAPT-TIMIS		

3. SARCINI / DEZMEMBRĂMINTE													
Titular			Data nașterii / CUI	Domiciliu / Sediu	Tipul sarcinii sau al dezmembrămintelor dreptului de proprietate	Cota parte	Identificator entitate asociată	Act juridic			Valoare ipotecă	Tip monedă	
Nume / Denumire	Inițiala tatălui	Prenume						Tip act	Nr. act / data	Emitent			
-	-	-	-	-	-	-	-	-	-	-	-	-	

4. NOTĂRI, PROCESE, INTERDICȚII				
Tipul notării	Tip act	Nr. act / data	Emitent	Identificator entitate asociată
-	-	-	-	-

5. OBSERVAȚII		
Imobil împrejmuit / neîmprejmuit	Imobil contestat / necontestat	Alte observații
Neîmprejmuit		



REGISTRUL CADASTRAL AL IMOBILELOR

ANEXA Nr. 2

UAT Cenad

Zonă cooperativizată (Co)

Sector cadastral nr. 2

1. DESCRIEREA IMOBILULUI																
DATE TEREN											DATE CONSTRUCȚII					
Identificator teren	Adresă imobil	Număr cadastral	Nr. CF	Suprafața măsurată	Intravilan / extra.(I/E)	Nr. top.	Nr. tarla	Nr. parcelă	Categorie folosință	Suprafață parcelă	Identificator construcție	Cod grupă destinație	Suprafața construită	Nr. niveluri	Nr. CF	Constr. cu acte (DA/NU)
2092	Extravilan, UAT. Cenad, Jud. Timiș	A364/8		5859	E		364	8	A	5859						

2. PROPRIETATEA / POSESIA													
Titularul dreptului / posesiei			Data nașterii / CUI	Domiciliu / Sediu	Cota parte	Identificator entitate asociată	Cotă parte teren UI	Mod de dobândire	Act juridic			Obs. privitoare la proprietar	
Nume / Denumire	Inițiala tatălui	Prenume							Tip act	Nr. act / data	Emitent		
JIVICI		GROZDANCA		Loc. Cenad, UAT. Cenad, Jud. Timiș	1/1	2092		Reconstituire	act administrativ	4797/66 / 07.11.1994	CJSDAPT-TIMIS		

3. SARCINI / DEZMEMBRĂMINTE													
Titular			Data nașterii / CUI	Domiciliu / Sediu	Tipul sarcinii sau al dezmembrămintelor dreptului de proprietate	Cota parte	Identificator entitate asociată	Act juridic			Valoare ipotecă	Tip monedă	
Nume / Denumire	Inițiala tatălui	Prenume						Tip act	Nr. act / data	Emitent			
-	-	-	-	-	-	-	-	-	-	-	-	-	

4. NOTĂRI, PROCESE, INTERDICȚII				
Tipul notării	Tip act	Nr. act / data	Emitent	Identificator entitate asociată
-	-	-	-	-

5. OBSERVAȚII		
Imobil împrejmuit / neîmprejmuit	Imobil contestat / necontestat	Alte observații
Neîmprejmuit		



REGISTRUL CADASTRAL AL IMOBILELOR

ANEXA Nr. 2

UAT Cenad

Zonă cooperativizată (Co)

Sector cadastral nr. 2

1. DESCRIEREA IMOBILULUI																
DATE TEREN											DATE CONSTRUCȚII					
Identificator teren	Adresă imobil	Număr cadastral	Nr. CF	Suprafața măsurată	Intravilan / extra.(I/E)	Nr. top.	Nr. tarla	Nr. parcelă	Categorie folosință	Suprafață parcelă	Identificator construcție	Cod grupă destinație	Suprafața construită	Nr. niveluri	Nr. CF	Constr. cu acte (DA/NU)
2093	Extravilan, UAT. Cenad, Jud. Timiș	A364/9		32224	E		364	9	A	32224						

2. PROPRIETATEA / POSESIA													
Titularul dreptului / posesiei			Data nașterii / CUI	Domiciliu / Sediu	Cota parte	Identificator entitate asociată	Cotă parte teren UI	Mod de dobândire	Act juridic			Obs. privitoare la proprietar	
Nume / Denumire	Inițiala tatălui	Prenume							Tip act	Nr. act / data	Emitent		
JIVICI		MIHAI		Loc. Cenad, UAT. Cenad, Jud. Timiș	1/1	2093		Reconstituire	act administrativ	4797/68 / 07.11.1994	CJSDAPT-TIMIS		

3. SARCINI / DEZMEMBRĂMINTE													
Titular			Data nașterii / CUI	Domiciliu / Sediu	Tipul sarcinii sau al dezmembrămintelor dreptului de proprietate	Cota parte	Identificator entitate asociată	Act juridic			Valoare ipotecă	Tip monedă	
Nume / Denumire	Inițiala tatălui	Prenume						Tip act	Nr. act / data	Emitent			
-	-	-	-	-	-	-	-	-	-	-	-	-	

4. NOTĂRI, PROCESE, INTERDICȚII				
Tipul notării	Tip act	Nr. act / data	Emitent	Identificator entitate asociată
-	-	-	-	-

5. OBSERVAȚII		
Imobil împrejmuit / neîmprejmuit	Imobil contestat / necontestat	Alte observații
Neîmprejmuit		



REGISTRUL CADASTRAL AL IMOBILELOR

ANEXA Nr. 2

UAT Cenad

Zonă cooperativizată (Co)

Sector cadastral nr. 2

1. DESCRIEREA IMOBILULUI																
DATE TEREN											DATE CONSTRUCȚII					
Identificator teren	Adresă imobil	Număr cadastral	Nr. CF	Suprafața măsurată	Intravilan / extra.(I/E)	Nr. top.	Nr. tarla	Nr. parcelă	Categorie folosință	Suprafață parcelă	Identificator construcție	Cod grupă destinație	Suprafața construită	Nr. niveluri	Nr. CF	Constr. cu acte (DA/NU)
2094	Extravilan, UAT. Cenad, Jud. Timiș	A364/10	400031	9656	E		364	10	A	9656						

2. PROPRIETATEA / POESIA															
Titularul dreptului / posesiei			Data nașterii / CUI	Domiciliu / Sediu	Cota parte	Identificator entitate asociată	Cotă parte teren UI	Mod de dobândire	Act juridic			Obs. privitoare la proprietar			
Nume / Denumire	Inițiala tatălui	Prenume							Tip act	Nr. act / data	Emitent				
TARZIU		DORIN	22.02.1969	Loc. Cenad, UAT. Cenad, Jud. Timiș	1/1	2094		Convenție	act notarial	536 / 13.02.2015	GRUI EMIL SIMION	cu soția			
TARZIU		MONICA-VIOLETA	03.11.1971	Loc. Cenad, UAT. Cenad, Jud. Timiș								bun comun			

3. SARCINI / DEZMEMBRĂMINTE															
Titular			Data nașterii / CUI	Domiciliu / Sediu	Tipul sarcinii sau al dezmembrămintelor dreptului de proprietate	Cota parte	Identificator entitate asociată	Act juridic			Valoare ipotecă	Tip monedă			
Nume / Denumire	Inițiala tatălui	Prenume						Tip act	Nr. act / data	Emitent					
-	-	-	-	-	-	-	-	-	-	-	-	-			

4. NOTĂRI, PROCESE, INTERDICȚII															
Tipul notării						Tip act		Nr. act / data		Emitent			Identificator entitate asociată		
-						-		-		-			-		

5. OBSERVAȚII															
Imobil împrejmuit / neîmprejmuit				Imobil contestat / necontestat				Alte observații							
Neîmprejmuit															



REGISTRUL CADASTRAL AL IMOBILELOR

ANEXA Nr. 2

UAT Cenad

Zonă cooperativizată (Co)

Sector cadastral nr. 2

1. DESCRIEREA IMOBILULUI																
DATE TEREN											DATE CONSTRUCȚII					
Identificator teren	Adresă imobil	Număr cadastral	Nr. CF	Suprafața măsurată	Intravilan / extra.(I/E)	Nr. top.	Nr. tarla	Nr. parcelă	Categorie folosință	Suprafață parcelă	Identificator construcție	Cod grupă destinație	Suprafața construită	Nr. niveluri	Nr. CF	Constr. cu acte (DA/NU)
2095	Extravilan, UAT. Cenad, Jud. Timiș	A364/11	400025	6996	E		364	11	A	6996						

2. PROPRIETATEA / POESIA															
Titularul dreptului / posesiei			Data nașterii / CUI	Domiciliu / Sediul	Cota parte	Identificator entitate asociată	Cotă parte teren UI	Mod de dobândire	Act juridic			Obs. privitoare la proprietar			
Nume / Denumire	Inițiala tatălui	Prenume							Tip act	Nr. act / data	Emitent				
TARZIU		DORIN	22.02.1969	Loc. Cenad, UAT. Cenad, Jud. Timiș	1/1	2095		Convenție	act notarial	536 / 13.02.2015	GRUI EMIL SIMION	cu soția			
TARZIU		MONICA-VIOLETA	03.11.1971	Loc. Cenad, UAT. Cenad, Jud. Timiș								bun comun			

3. SARCINI / DEZMEMBRĂMINTE															
Titular			Data nașterii / CUI	Domiciliu / Sediul	Tipul sarcinii sau al dezmembrămintelor dreptului de proprietate	Cota parte	Identificator entitate asociată	Act juridic			Valoare ipotecă	Tip monedă			
Nume / Denumire	Inițiala tatălui	Prenume						Tip act	Nr. act / data	Emitent					
-	-	-	-	-	-	-	-	-	-	-	-	-			

4. NOTĂRI, PROCESE, INTERDICȚII															
Tipul notării						Tip act		Nr. act / data		Emitent			Identificator entitate asociată		
-						-		-		-			-		

5. OBSERVAȚII															
Imobil împrejmuit / neîmprejmuit				Imobil contestat / necontestat				Alte observații							
Neîmprejmuit															



REGISTRUL CADASTRAL AL IMOBILELOR

ANEXA Nr. 2

UAT Cenad

Zonă cooperativizată (Co)

Sector cadastral nr. 2

1. DESCRIEREA IMOBILULUI																
DATE TEREN											DATE CONSTRUCȚII					
Identificator teren	Adresă imobil	Număr cadastral	Nr. CF	Suprafața măsurată	Intravilan / extra.(I/E)	Nr. top.	Nr. tarla	Nr. parcelă	Categorie folosință	Suprafață parcelă	Identificator construcție	Cod grupă destinație	Suprafața construită	Nr. niveluri	Nr. CF	Constr. cu acte (DA/NU)
2096	Extravilan, UAT. Cenad, Jud. Timiș	A364/12	400023	21282	E		364	12	A	21282						

2. PROPRIETATEA / POESIA															
Titularul dreptului / posesiei			Data nașterii / CUI	Domiciliu / Sediu	Cota parte	Identificator entitate asociată	Cotă parte teren UI	Mod de dobândire	Act juridic			Obs. privitoare la proprietar			
Nume / Denumire	Inițiala tatălui	Prenume							Tip act	Nr. act / data	Emitent				
TARZIU		DORIN	22.02.1969	Loc. Cenad, UAT. Cenad, Jud. Timiș	1/1	2096		Convenție	act notarial	536 / 13.02.2015	GRUI EMIL SIMION	cu soția			
TARZIU		MONICA-VIOLETA	03.11.1971	Loc. Cenad, UAT. Cenad, Jud. Timiș								bun comun			

3. SARCINI / DEZMEMBRĂMINTE															
Titular			Data nașterii / CUI	Domiciliu / Sediu	Tipul sarcinii sau al dezmembrămintelor dreptului de proprietate	Cota parte	Identificator entitate asociată	Act juridic			Valoare ipotecă	Tip monedă			
Nume / Denumire	Inițiala tatălui	Prenume						Tip act	Nr. act / data	Emitent					
-	-	-	-	-	-	-	-	-	-	-	-	-			

4. NOTĂRI, PROCESE, INTERDICȚII															
Tipul notării						Tip act		Nr. act / data		Emitent			Identificator entitate asociată		
-						-		-		-			-		

5. OBSERVAȚII															
Imobil împrejmuit / neîmprejmuit				Imobil contestat / necontestat				Alte observații							
Neîmprejmuit															



REGISTRUL CADASTRAL AL IMOBILELOR

ANEXA Nr. 2

UAT Cenad

Zonă cooperativizată (Co)

Sector cadastral nr. 2

1. DESCRIEREA IMOBILULUI																
DATE TEREN											DATE CONSTRUCȚII					
Identificator teren	Adresă imobil	Număr cadastral	Nr. CF	Suprafața măsurată	Intravilan / extra.(I/E)	Nr. top.	Nr. tarla	Nr. parcelă	Categorie folosință	Suprafață parcelă	Identificator construcție	Cod grupă destinație	Suprafața construită	Nr. niveluri	Nr. CF	Constr. cu acte (DA/NU)
2097	Extravilan, UAT. Cenad, Jud. Timiș	A364/13	400024	6700	E		364	13	A	6700						

2. PROPRIETATEA / POESIA												
Titularul dreptului / posesiei			Data nașterii / CUI	Domiciliu / Sediu	Cota parte	Identificator entitate asociată	Cotă parte teren UI	Mod de dobândire	Act juridic			Obs. privitoare la proprietar
Nume / Denumire	Inițiala tatălui	Prenume							Tip act	Nr. act / data	Emitent	
TARZIU		DORIN	22.02.1969	Loc. Cenad, UAT. Cenad, Jud. Timiș	1/1	2097		Convenție	act notarial	536 / 13.02.2015	GRUI EMIL SIMION	cu soția
TARZIU		MONICA-VIOLETA	03.11.1971	Loc. Cenad, UAT. Cenad, Jud. Timiș								bun comun

3. SARCINI / DEZMEMBRĂMINTE												
Titular			Data nașterii / CUI	Domiciliu / Sediu	Tipul sarcinii sau al dezmembrămintelor dreptului de proprietate	Cota parte	Identificator entitate asociată	Act juridic			Valoare ipotecă	Tip monedă
Nume / Denumire	Inițiala tatălui	Prenume						Tip act	Nr. act / data	Emitent		
-	-	-	-	-	-	-	-	-	-	-	-	-

4. NOTĂRI, PROCESE, INTERDICȚII				
Tipul notării	Tip act	Nr. act / data	Emitent	Identificator entitate asociată
-	-	-	-	-

5. OBSERVAȚII		
Imobil împrejmuit / neîmprejmuit	Imobil contestat / necontestat	Alte observații
Neîmprejmuit		



REGISTRUL CADASTRAL AL IMOBILELOR

ANEXA Nr. 2

UAT Cenad

Zonă cooperativizată (Co)

Sector cadastral nr. 2

1. DESCRIEREA IMOBILULUI																
DATE TEREN											DATE CONSTRUCȚII					
Identificator teren	Adresă imobil	Număr cadastral	Nr. CF	Suprafața măsurată	Intravilan / extra.(I/E)	Nr. top.	Nr. tarla	Nr. parcelă	Categorie folosință	Suprafață parcelă	Identificator construcție	Cod grupă destinație	Suprafața construită	Nr. niveluri	Nr. CF	Constr. cu acte (DA/NU)
2098	Extravilan, UAT. Cenad, Jud. Timiș	A364/14	400050	3646	E		364	14	A	3646						

2. PROPRIETATEA / POESIA														
Titularul dreptului / posesiei			Data nașterii / CUI	Domiciliu / Sediu	Cota parte	Identificator entitate asociată	Cotă parte teren UI	Mod de dobândire	Act juridic			Obs. privitoare la proprietar		
Nume / Denumire	Inițiala tatălui	Prenume							Tip act	Nr. act / data	Emitent			
TARZIU		DORIN	22.02.1969	Loc. Cenad, UAT. Cenad, Jud. Timiș	1/1	2098	Convenție	act notarial	536 / 13.02.2015	GRUI EMIL SIMION	cu soția			
TARZIU		MONICA-VIOLETA	03.11.1971	Loc. Cenad, UAT. Cenad, Jud. Timiș							bun comun			

3. SARCINI / DEZMEMBRĂMINTE														
Titular			Data nașterii / CUI	Domiciliu / Sediu	Tipul sarcinii sau al dezmembrămintelor dreptului de proprietate	Cota parte	Identificator entitate asociată	Act juridic			Valoare ipotecă	Tip monedă		
Nume / Denumire	Inițiala tatălui	Prenume						Tip act	Nr. act / data	Emitent				
-	-	-	-	-	-	-	-	-	-	-	-	-		

4. NOTĂRI, PROCESE, INTERDICȚII				
Tipul notării	Tip act	Nr. act / data	Emitent	Identificator entitate asociată
-	-	-	-	-

5. OBSERVAȚII		
Imobil împrejmuit / neîmprejmuit	Imobil contestat / necontestat	Alte observații
Neîmprejmuit		



REGISTRUL CADASTRAL AL IMOBILELOR

ANEXA Nr. 2

UAT Cenad

Zonă cooperativizată (Co)

Sector cadastral nr. 2

1. DESCRIEREA IMOBILULUI																
DATE TEREN											DATE CONSTRUCȚII					
Identificator teren	Adresă imobil	Număr cadastral	Nr. CF	Suprafața măsurată	Intravilan / extra.(I/E)	Nr. top.	Nr. tarla	Nr. parcelă	Categorie folosință	Suprafață parcelă	Identificator construcție	Cod grupă destinație	Suprafața construită	Nr. niveluri	Nr. CF	Constr. cu acte (DA/NU)
2099	Extravilan, UAT. Cenad, Jud. Timiș	A364/15/1	402768	2600	E		364	15/1	A	2600						

2. PROPRIETATEA / POSESIA													
Titularul dreptului / posesiei			Data nașterii / CUI	Domiciliu / Sediu	Cota parte	Identificator entitate asociată	Cotă parte teren UI	Mod de dobândire	Act juridic			Obs. privitoare la proprietar	
Nume / Denumire	Inițiala tatălui	Prenume							Tip act	Nr. act / data	Emitent		
TODEA		SIMONA		Loc. Cenad, UAT. Cenad, Jud. Timiș	1/1	2099		Convenție	act notarial	368 / 01.01.1998	BNP	b. prop	

3. SARCINI / DEZMEMBRĂMINTE													
Titular			Data nașterii / CUI	Domiciliu / Sediu	Tipul sarcinii sau al dezmembrămintelor dreptului de proprietate	Cota parte	Identificator entitate asociată	Act juridic			Valoare ipotecă	Tip monedă	
Nume / Denumire	Inițiala tatălui	Prenume						Tip act	Nr. act / data	Emitent			
-	-	-	-	-	-	-	-	-	-	-	-	-	

4. NOTĂRI, PROCESE, INTERDICȚII				
Tipul notării	Tip act	Nr. act / data	Emitent	Identificator entitate asociată
-	-	-	-	-

5. OBSERVAȚII		
Imobil împrejmuit / neîmprejmuit	Imobil contestat / necontestat	Alte observații
Neîmprejmuit		



REGISTRUL CADASTRAL AL IMOBILELOR

ANEXA Nr. 2

UAT Cenad

Zonă cooperativizată (Co)

Sector cadastral nr. 2

1. DESCRIEREA IMOBILULUI																
DATE TEREN											DATE CONSTRUCȚII					
Identificator teren	Adresă imobil	Număr cadastral	Nr. CF	Suprafața măsurată	Intravilan / extra.(I/E)	Nr. top.	Nr. tarla	Nr. parcelă	Categorie folosință	Suprafață parcelă	Identificator construcție	Cod grupă destinație	Suprafața construită	Nr. niveluri	Nr. CF	Constr. cu acte (DA/NU)
2100	Extravilan, UAT. Cenad, Jud. Timiș	A364/15/2	402770	14052	E		364	15/2	A	14052						

2. PROPRIETATEA / POSESIA													
Titularul dreptului / posesiei			Data nașterii / CUI	Domiciliu / Sediu	Cota parte	Identificator entitate asociată	Cotă parte teren UI	Mod de dobândire	Act juridic			Obs. privitoare la proprietar	
Nume / Denumire	Inițiala tatălui	Prenume							Tip act	Nr. act / data	Emitent		
TODEA		SIMONA		Loc. Cenad, UAT. Cenad, Jud. Timiș	1/1	2100		Convenție	act notarial	5414 / 01.01.1997	BNP	b. prop	

3. SARCINI / DEZMEMBRĂMINTE													
Titular			Data nașterii / CUI	Domiciliu / Sediu	Tipul sarcinii sau al dezmembrămintelor dreptului de proprietate	Cota parte	Identificator entitate asociată	Act juridic			Valoare ipotecă	Tip monedă	
Nume / Denumire	Inițiala tatălui	Prenume						Tip act	Nr. act / data	Emitent			
-	-	-	-	-	-	-	-	-	-	-	-	-	

4. NOTĂRI, PROCESE, INTERDICȚII				
Tipul notării	Tip act	Nr. act / data	Emitent	Identificator entitate asociată
-	-	-	-	-

5. OBSERVAȚII		
Imobil împrejmuit / neîmprejmuit	Imobil contestat / necontestat	Alte observații
Neîmprejmuit		



REGISTRUL CADASTRAL AL IMOBILELOR

ANEXA Nr. 2

UAT Cenad

Zonă cooperativizată (Co)

Sector cadastral nr. 2

1. DESCRIEREA IMOBILULUI																
DATE TEREN											DATE CONSTRUCȚII					
Identificator teren	Adresă imobil	Număr cadastral	Nr. CF	Suprafața măsurată	Intravilan / extra.(I/E)	Nr. top.	Nr. tarla	Nr. parcelă	Categorie folosință	Suprafață parcelă	Identificator construcție	Cod grupă destinație	Suprafața construită	Nr. niveluri	Nr. CF	Constr. cu acte (DA/NU)
2101	Extravilan, UAT. Cenad, Jud. Timiș	A364/16		16503	E		364	16	A	16503						

2. PROPRIETATEA / POSESIA													
Titularul dreptului / posesiei			Data nașterii / CUI	Domiciliu / Sediu	Cota parte	Identificator entitate asociată	Cotă parte teren UI	Mod de dobândire	Act juridic			Obs. privitoare la proprietar	
Nume / Denumire	Inițiala tatălui	Prenume							Tip act	Nr. act / data	Emitent		
HARKAI		IOSIF		Loc. Cenad, UAT. Cenad, Jud. Timiș	1/1	2101		Reconstituire	act administrativ	5769/48 / 07.02.1997	CJSDAPT-TIMIS		

3. SARCINI / DEZMEMBRĂMINTE													
Titular			Data nașterii / CUI	Domiciliu / Sediu	Tipul sarcinii sau al dezmembrămintelor dreptului de proprietate	Cota parte	Identificator entitate asociată	Act juridic			Valoare ipotecă	Tip monedă	
Nume / Denumire	Inițiala tatălui	Prenume						Tip act	Nr. act / data	Emitent			
-	-	-	-	-	-	-	-	-	-	-	-	-	

4. NOTĂRI, PROCESE, INTERDICȚII				
Tipul notării	Tip act	Nr. act / data	Emitent	Identificator entitate asociată
-	-	-	-	-

5. OBSERVAȚII		
Imobil împrejmuit / neîmprejmuit	Imobil contestat / necontestat	Alte observații
Neîmprejmuit		



REGISTRUL CADASTRAL AL IMOBILELOR

ANEXA Nr. 2

UAT Cenad

Zonă cooperativizată (Co)

Sector cadastral nr. 2

1. DESCRIEREA IMOBILULUI																
DATE TEREN											DATE CONSTRUCȚII					
Identificator teren	Adresă imobil	Număr cadastral	Nr. CF	Suprafața măsurată	Intravilan / extra.(I/E)	Nr. top.	Nr. tarla	Nr. parcelă	Categorie folosință	Suprafață parcelă	Identificator construcție	Cod grupă destinație	Suprafața construită	Nr. niveluri	Nr. CF	Constr. cu acte (DA/NU)
2102	Extravilan, UAT. Cenad, Jud. Timiș	A364/17		16405	E		364	17	A	16405						

2. PROPRIETATEA / POSESIA													
Titularul dreptului / posesiei			Data nașterii / CUI	Domiciliu / Sediu	Cota parte	Identificator entitate asociată	Cotă parte teren UI	Mod de dobândire	Act juridic			Obs. privitoare la proprietar	
Nume / Denumire	Inițiala tatălui	Prenume							Tip act	Nr. act / data	Emitent		
DANILOV		JIVCA		Loc. Cenad, UAT. Cenad, Jud. Timiș	1/1	2102		Reconstituire	act administrativ	4264/18 / 28.12.1994	CJSDAPT-TIMIS		

3. SARCINI / DEZMEMBRĂMINTE												
Titular			Data nașterii / CUI	Domiciliu / Sediu	Tipul sarcinii sau al dezmembrămintelor dreptului de proprietate	Cota parte	Identificator entitate asociată	Act juridic			Valoare ipotecă	Tip monedă
Nume / Denumire	Inițiala tatălui	Prenume						Tip act	Nr. act / data	Emitent		
-	-	-	-	-	-	-	-	-	-	-	-	-

4. NOTĂRI, PROCESE, INTERDICȚII				
Tipul notării	Tip act	Nr. act / data	Emitent	Identificator entitate asociată
-	-	-	-	-

5. OBSERVAȚII		
Imobil împrejmuit / neîmprejmuit	Imobil contestat / necontestat	Alte observații
Neîmprejmuit		



REGISTRUL CADASTRAL AL IMOBILELOR

ANEXA Nr. 2

UAT Cenad

Zonă cooperativizată (Co)

Sector cadastral nr. 2

1. DESCRIEREA IMOBILULUI																
DATE TEREN											DATE CONSTRUCȚII					
Identificator teren	Adresă imobil	Număr cadastral	Nr. CF	Suprafața măsurată	Intravilan / extra.(I/E)	Nr. top.	Nr. tarla	Nr. parcelă	Categorie folosință	Suprafață parcelă	Identificator construcție	Cod grupă destinație	Suprafața construită	Nr. niveluri	Nr. CF	Constr. cu acte (DA/NU)
2103	Extravilan, UAT. Cenad, Jud. Timiș	A364/18		10351	E		364	18	A	10351						

2. PROPRIETATEA / POSESIA													
Titularul dreptului / posesiei			Data nașterii / CUI	Domiciliu / Sediul	Cota parte	Identificator entitate asociată	Cotă parte teren UI	Mod de dobândire	Act juridic			Obs. privitoare la proprietar	
Nume / Denumire	Inițiala tatălui	Prenume							Tip act	Nr. act / data	Emitent		
POPOVICI		MILUTIN		Loc. Cenad, UAT. Cenad, Jud. Timiș	1/1	2103		Reconstituire	act administrativ	5769/49 / 07.02.1997	CJSDAPT-TIMIS		

3. SARCINI / DEZMEMBRĂMINTE													
Titular			Data nașterii / CUI	Domiciliu / Sediul	Tipul sarcinii sau al dezmembrămintelor dreptului de proprietate	Cota parte	Identificator entitate asociată	Act juridic			Valoare ipotecă	Tip monedă	
Nume / Denumire	Inițiala tatălui	Prenume						Tip act	Nr. act / data	Emitent			
-	-	-	-	-	-	-	-	-	-	-	-	-	

4. NOTĂRI, PROCESE, INTERDICȚII				
Tipul notării	Tip act	Nr. act / data	Emitent	Identificator entitate asociată
-	-	-	-	-

5. OBSERVAȚII		
Imobil împrejmuit / neîmprejmuit	Imobil contestat / necontestat	Alte observații
Neîmprejmuit		



REGISTRUL CADASTRAL AL IMOBILELOR

ANEXA Nr. 2

UAT Cenad

Zonă cooperativizată (Co)

Sector cadastral nr. 2

1. DESCRIEREA IMOBILULUI																
DATE TEREN											DATE CONSTRUCȚII					
Identificator teren	Adresă imobil	Număr cadastral	Nr. CF	Suprafața măsurată	Intravilan / extra.(I/E)	Nr. top.	Nr. tarla	Nr. parcelă	Categorie folosință	Suprafață parcelă	Identificator construcție	Cod grupă destinație	Suprafața construită	Nr. niveluri	Nr. CF	Constr. cu acte (DA/NU)
2104	Extravilan, UAT. Cenad, Jud. Timiș	A364/19	400990	16200	E		364	19	A	16200						

2. PROPRIETATEA / POSESIA														
Titularul dreptului / posesiei			Data nașterii / CUI	Domiciliu / Sediu	Cota parte	Identificator entitate asociată	Cotă parte teren UI	Mod de dobândire	Act juridic			Obs. privitoare la proprietar		
Nume / Denumire	Inițiala tatălui	Prenume							Tip act	Nr. act / data	Emitent			
S.C. AGRICULTURA TOP PECIU S.R. L.			29136737	Jud: TIMIS, Loc: Bucuresti Sectorul 1, Strada: Tudor Vladimirescu, Nr: 12, Ap: cam. 2 ap.	1/1	2104		Convenție	act notarial	4505 / 16.12.2013	CIORICA MARIN EUGEN			

3. SARCINI / DEZMEMBRĂMINTE													
Titular			Data nașterii / CUI	Domiciliu / Sediu	Tipul sarcinii sau al dezmembrămintelor dreptului de proprietate	Cota parte	Identificator entitate asociată	Act juridic			Valoare ipotecă	Tip monedă	
Nume / Denumire	Inițiala tatălui	Prenume						Tip act	Nr. act / data	Emitent			
SC. EXPLOATATIA AGRICOLA MATEI SRL			99999999999999	Loc. Cenad, UAT. Cenad, Jud. Timiș	Ipotecă		2104	act notarial	4505 / 16.12.2013	CIORICA MARIN EUGEN	26092	EUR	

4. NOTĂRI, PROCESE, INTERDICȚII				
Tipul notării	Tip act	Nr. act/ data	Emitent	Identificator entitate asociată
Interdicție conventională de instrainare și grevare - SC. EXPLOATATIA AGRICOLA MATEI SRL	act notarial	4505 / 16.12.2013	CIORICA MARIN EUGEN	2104

5. OBSERVAȚII		
Imobil împrejmuit/ neîmprejmuit	Imobil contestat/ necontestat	Alte observații
Neîmprejmuit		



REGISTRUL CADASTRAL AL IMOBILELOR

ANEXA Nr. 2

UAT Cenad

Zonă cooperativizată (Co)

Sector cadastral nr. 2

1. DESCRIEREA IMOBILULUI																
DATE TEREN											DATE CONSTRUCȚII					
Identificator teren	Adresă imobil	Număr cadastral	Nr. CF	Suprafața măsurată	Intravilan / extra.(I/E)	Nr. top.	Nr. tarla	Nr. parcelă	Categorie folosință	Suprafață parcelă	Identificator construcție	Cod grupă destinație	Suprafața construită	Nr. niveluri	Nr. CF	Constr. cu acte (DA/NU)
2105	Extravilan, UAT. Cenad, Jud. Timiș	A364/20		16014	E		364	20	A	16014						

2. PROPRIETATEA / POSESIA													
Titularul dreptului / posesiei			Data nașterii / CUI	Domiciliu / Sediu	Cota parte	Identificator entitate asociată	Cotă parte teren UI	Mod de dobândire	Act juridic			Obs. privitoare la proprietar	
Nume / Denumire	Inițiala tatălui	Prenume							Tip act	Nr. act / data	Emitent		
CIȘMAȘ		IULIANA		Loc. Cenad, UAT. Cenad, Jud. Timiș	1/1	2105		Reconstituire	act administrativ	5798/70 / 03.07.1995	CJSDAPT-TIMIS		

3. SARCINI / DEZMEMBRĂMINTE													
Titular			Data nașterii / CUI	Domiciliu / Sediu	Tipul sarcinii sau al dezmembrămintelor dreptului de proprietate	Cota parte	Identificator entitate asociată	Act juridic			Valoare ipotecă	Tip monedă	
Nume / Denumire	Inițiala tatălui	Prenume						Tip act	Nr. act / data	Emitent			
-	-	-	-	-	-	-	-	-	-	-	-	-	

4. NOTĂRI, PROCESE, INTERDICȚII				
Tipul notării	Tip act	Nr. act / data	Emitent	Identificator entitate asociată
-	-	-	-	-

5. OBSERVAȚII		
Imobil împrejmuit / neîmprejmuit	Imobil contestat / necontestat	Alte observații
Neîmprejmuit		



REGISTRUL CADASTRAL AL IMOBILELOR

ANEXA Nr. 2

UAT Cenad

Zonă cooperativizată (Co)

Sector cadastral nr. 2

1. DESCRIEREA IMOBILULUI																
DATE TEREN											DATE CONSTRUCȚII					
Identificator teren	Adresă imobil	Număr cadastral	Nr. CF	Suprafața măsurată	Intravilan / extra.(I/E)	Nr. top.	Nr. tarla	Nr. parcelă	Categorie folosință	Suprafață parcelă	Identificator construcție	Cod grupă destinație	Suprafața construită	Nr. niveluri	Nr. CF	Constr. cu acte (DA/NU)
2106	Extravilan, UAT. Cenad, Jud. Timiș	A364/21		16405	E		364	21	A	16405						

2. PROPRIETATEA / POSESIA													
Titularul dreptului / posesiei			Data nașterii / CUI	Domiciliu / Sediul	Cota parte	Identificator entitate asociată	Cotă parte teren UI	Mod de dobândire	Act juridic			Obs. privitoare la proprietar	
Nume / Denumire	Inițiala tatălui	Prenume							Tip act	Nr. act / data	Emitent		
COSA		EVA		Loc. Cenad, UAT. Cenad, Jud. Timiș	1/1	2106		Reconstituire	act administrativ	5798/79 / 03.07.1995	CJSDAPT-TIMIS		

3. SARCINI / DEZMEMBRĂMINTE													
Titular			Data nașterii / CUI	Domiciliu / Sediul	Tipul sarcinii sau al dezmembrămintelor dreptului de proprietate	Cota parte	Identificator entitate asociată	Act juridic			Valoare ipotecă	Tip monedă	
Nume / Denumire	Inițiala tatălui	Prenume						Tip act	Nr. act / data	Emitent			
-	-	-	-	-	-	-	-	-	-	-	-	-	

4. NOTĂRI, PROCESE, INTERDICȚII				
Tipul notării	Tip act	Nr. act / data	Emitent	Identificator entitate asociată
-	-	-	-	-

5. OBSERVAȚII		
Imobil împrejmuit / neîmprejmuit	Imobil contestat / necontestat	Alte observații
Neîmprejmuit		



REGISTRUL CADASTRAL AL IMOBILELOR

ANEXA Nr. 2

UAT Cenad

Zonă cooperativizată (Co)

Sector cadastral nr. 2

1. DESCRIEREA IMOBILULUI																
DATE TEREN											DATE CONSTRUCȚII					
Identificator teren	Adresă imobil	Număr cadastral	Nr. CF	Suprafața măsurată	Intravilan / extra.(I/E)	Nr. top.	Nr. tarla	Nr. parcelă	Categorie folosință	Suprafață parcelă	Identificator construcție	Cod grupă destinație	Suprafața construită	Nr. niveluri	Nr. CF	Constr. cu acte (DA/NU)
2107	Extravilan, UAT. Cenad, Jud. Timiș	A364/22		17088	E		364	22	A	17088						

2. PROPRIETATEA / POSESIA													
Titularul dreptului / posesiei			Data nașterii / CUI	Domiciliu / Sediu	Cota parte	Identificator entitate asociată	Cotă parte teren UI	Mod de dobândire	Act juridic			Obs. privitoare la proprietar	
Nume / Denumire	Inițiala tatălui	Prenume							Tip act	Nr. act / data	Emitent		
COȘA		EVA		Loc. Cenad, UAT. Cenad, Jud. Timiș	1/1	2107		Reconstituire	act administrativ	5798/80 / 03.06.1995	CJSDAPT-TIMIS		

3. SARCINI / DEZMEMBRĂMINTE													
Titular			Data nașterii / CUI	Domiciliu / Sediu	Tipul sarcinii sau al dezmembrămintelor dreptului de proprietate	Cota parte	Identificator entitate asociată	Act juridic			Valoare ipotecă	Tip monedă	
Nume / Denumire	Inițiala tatălui	Prenume						Tip act	Nr. act / data	Emitent			
-	-	-	-	-	-	-	-	-	-	-	-	-	

4. NOTĂRI, PROCESE, INTERDICȚII				
Tipul notării	Tip act	Nr. act / data	Emitent	Identificator entitate asociată
-	-	-	-	-

5. OBSERVAȚII		
Imobil împrejmuit / neîmprejmuit	Imobil contestat / necontestat	Alte observații
Neîmprejmuit		



REGISTRUL CADASTRAL AL IMOBILELOR

ANEXA Nr. 2

UAT Cenad

Zonă cooperativizată (Co)

Sector cadastral nr. 2

1. DESCRIEREA IMOBILULUI

DATE TEREN											DATE CONSTRUCȚII					
Identificator teren	Adresă imobil	Număr cadastral	Nr. CF	Suprafața măsurată	Intravilan / extra.(I/E)	Nr. top.	Nr. tarla	Nr. parcelă	Categorie folosință	Suprafață parcelă	Identificator construcție	Cod grupă destinație	Suprafața construită	Nr. niveluri	Nr. CF	Constr. cu acte (DA/NU)
2108	Extravilan, Loc. Cenad, UAT. Cenad, Jud. Timiș	A364/23	403158	15863	E		364	23	A	15863						

2. PROPRIETATEA / POESIA

Titularul dreptului / posesiei			Data nașterii / CUI	Domiciliu / Sediu	Cota parte	Identificator entitate asociată	Cotă parte teren UI	Mod de dobândire	Act juridic			Obs. privitoare la proprietar
Nume / Denumire	Inițiala tatălui	Prenume							Tip act	Nr. act / data	Emitent	
TARZIU		ECATERINA		Loc. Cenad, UAT. Cenad, Jud. Timiș	1/1	2108		Convenție	act notarial	0 / 01.01.2008	BNP	bun comun
TARZIU		VASILE -LUCIAN		Loc. Cenad, UAT. Cenad, Jud. Timiș								si sotia

3. SARCINI / DEZMEMBRĂMINTE

Titular			Data nașterii / CUI	Domiciliu / Sediu	Tipul sarcinii sau al dezmembrămintelor dreptului de proprietate	Cota parte	Identificator entitate asociată	Act juridic			Valoare ipotecă	Tip monedă
Nume / Denumire	Inițiala tatălui	Prenume						Tip act	Nr. act / data	Emitent		
-	-	-	-	-	-	-	-	-	-	-	-	-

4. NOTĂRI, PROCESE, INTERDICȚII

Tipul notării	Tip act	Nr. act / data	Emitent	Identificator entitate asociată
-	-	-	-	-

5. OBSERVAȚII

Imobil împrejmuit / neîmprejmuit	Imobil contestat / necontestat	Alte observații
Neîmprejmuit		



REGISTRUL CADASTRAL AL IMOBILELOR

ANEXA Nr. 2

UAT Cenad

Zonă cooperativizată (Co)

Sector cadastral nr. 2

1. DESCRIEREA IMOBILULUI																
DATE TEREN											DATE CONSTRUCȚII					
Identificator teren	Adresă imobil	Număr cadastral	Nr. CF	Suprafața măsurată	Intravilan / extra.(I/E)	Nr. top.	Nr. tarla	Nr. parcelă	Categorie folosință	Suprafață parcelă	Identificator construcție	Cod grupă destinație	Suprafața construită	Nr. niveluri	Nr. CF	Constr. cu acte (DA/NU)
2109	Extravilan, UAT. Cenad, Jud. Timiș	A364/24	402779	17341	E		364	24	A	17341						

2. PROPRIETATEA / POESIA															
Titularul dreptului / posesiei			Data nașterii / CUI	Domiciliu / Sediu	Cota parte	Identificator entitate asociată	Cotă parte teren UI	Mod de dobândire	Act juridic			Obs. privitoare la proprietar			
Nume / Denumire	Inițiala tatălui	Prenume							Tip act	Nr. act / data	Emitent				
TARZIU		ECATERINA		Loc. Cenad, UAT. Cenad, Jud. Timiș	1/1	2109		Convenție	act notarial	7080 / 01.01.2005	BNP	cu sotul			
TARZIU		VASILE LUCIAN		Loc. Cenad, UAT. Cenad, Jud. Timiș								b. comun			

3. SARCINI / DEZMEMBRĂMINTE															
Titular			Data nașterii / CUI	Domiciliu / Sediu	Tipul sarcinii sau al dezmembrămintelor dreptului de proprietate	Cota parte	Identificator entitate asociată	Act juridic			Valoare ipotecă	Tip monedă			
Nume / Denumire	Inițiala tatălui	Prenume						Tip act	Nr. act / data	Emitent					
-	-	-	-	-	-	-	-	-	-	-	-	-			

4. NOTĂRI, PROCESE, INTERDICȚII															
Tipul notării						Tip act		Nr. act / data		Emitent			Identificator entitate asociată		
-						-		-		-			-		

5. OBSERVAȚII															
Imobil împrejmuit / neîmprejmuit				Imobil contestat / necontestat				Alte observații							
Neîmprejmuit															



REGISTRUL CADASTRAL AL IMOBILELOR

ANEXA Nr. 2

UAT Cenad

Zonă cooperativizată (Co)

Sector cadastral nr. 2

1. DESCRIEREA IMOBILULUI																
DATE TEREN											DATE CONSTRUCȚII					
Identificator teren	Adresă imobil	Număr cadastral	Nr. CF	Suprafața măsurată	Intravilan / extra.(I/E)	Nr. top.	Nr. tarla	Nr. parcelă	Categorie folosință	Suprafață parcelă	Identificator construcție	Cod grupă destinație	Suprafața construită	Nr. niveluri	Nr. CF	Constr. cu acte (DA/NU)
2110	Extravilan, UAT. Cenad, Jud. Timiș	A364/25	402224	16947	E		364	25	A	16947						

2. PROPRIETATEA / POESIA														
Titularul dreptului / posesiei			Data nașterii / CUI	Domiciliu / Sediu	Cota parte	Identificator entitate asociată	Cotă parte teren UI	Mod de dobândire	Act juridic			Obs. privitoare la proprietar		
Nume / Denumire	Inițiala tatălui	Prenume							Tip act	Nr. act / data	Emitent			
TARZIU		MONICA-VIOLETA	03.11.1971	Loc. Cenad, UAT. Cenad, Jud. Timiș	1/1	2110	Convenție	act notarial	575 / 07.02.2014	NP GRUI EMIL SIMION	bun comun			
TARZIU		DORIN	22.02.1969	Loc. Cenad, UAT. Cenad, Jud. Timiș							casatorit cu			

3. SARCINI / DEZMEMBRĂMINTE														
Titular			Data nașterii / CUI	Domiciliu / Sediu	Tipul sarcinii sau al dezmembrămintelor dreptului de proprietate	Cota parte	Identificator entitate asociată	Act juridic			Valoare ipotecă	Tip monedă		
Nume / Denumire	Inițiala tatălui	Prenume						Tip act	Nr. act / data	Emitent				
-	-	-	-	-	-	-	-	-	-	-	-	-		

4. NOTĂRI, PROCESE, INTERDICȚII				
Tipul notării	Tip act	Nr. act / data	Emitent	Identificator entitate asociată
-	-	-	-	-

5. OBSERVAȚII		
Imobil împrejmuit / neîmprejmuit	Imobil contestat / necontestat	Alte observații
Neîmprejmuit		



REGISTRUL CADASTRAL AL IMOBILELOR

ANEXA Nr. 2

UAT Cenad

Zonă cooperativizată (Co)

Sector cadastral nr. 2

1. DESCRIEREA IMOBILULUI																
DATE TEREN											DATE CONSTRUCȚII					
Identificator teren	Adresă imobil	Număr cadastral	Nr. CF	Suprafața măsurată	Intravilan / extra.(I/E)	Nr. top.	Nr. tarla	Nr. parcelă	Categorie folosință	Suprafață parcelă	Identificator construcție	Cod grupă destinație	Suprafața construită	Nr. niveluri	Nr. CF	Constr. cu acte (DA/NU)
2111	Extravilan EXTRAVILAN	A364/26	400197	8079	E		364	26	A	8079						

2. PROPRIETATEA / POSESIA															
Titularul dreptului / posesiei			Data nașterii / CUI	Domiciliu / Sediul	Cota parte	Identificator entitate asociată	Cotă parte teren UI	Mod de dobândire	Act juridic			Obs. privitoare la proprietar			
Nume / Denumire	Inițiala tatălui	Prenume							Tip act	Nr. act / data	Emitent				
NAGY		STEFAN	21.10.1937	Loc. Cenad, UAT. Cenad, Jud. Timiș	1/1	2111		Reconstituire	act administrativ	4264/49 / 18.01.1995	COMISIA JUDETEANA TIMIS				

3. SARCINI / DEZMEMBRĂMINTE															
Titular			Data nașterii / CUI	Domiciliu / Sediul	Tipul sarcinii sau al dezmembrămintelor dreptului de proprietate	Cota parte	Identificator entitate asociată	Act juridic			Valoare ipotecă	Tip monedă			
Nume / Denumire	Inițiala tatălui	Prenume						Tip act	Nr. act / data	Emitent					
-	-	-	-	-	-	-	-	-	-	-	-	-			

4. NOTĂRI, PROCESE, INTERDICȚII															
Tipul notării						Tip act	Nr. act / data	Emitent	Identificator entitate asociată						
-						-	-	-	-						

5. OBSERVAȚII															
Imobil împrejmuit / neîmprejmuit				Imobil contestat / necontestat				Alte observații							
Neîmprejmuit															



REGISTRUL CADASTRAL AL IMOBILELOR

ANEXA Nr. 2

UAT Cenad

Zonă cooperativizată (Co)

Sector cadastral nr. 2

1. DESCRIEREA IMOBILULUI																
DATE TEREN											DATE CONSTRUCȚII					
Identificator teren	Adresă imobil	Număr cadastral	Nr. CF	Suprafața măsurată	Intravilan / extra.(I/E)	Nr. top.	Nr. tarla	Nr. parcelă	Categorie folosință	Suprafață parcelă	Identificator construcție	Cod grupă destinație	Suprafața construită	Nr. niveluri	Nr. CF	Constr. cu acte (DA/NU)
2112	Extravilan, UAT. Cenad, Jud. Timiș	A364/27		24998	E		364	27	A	24998						

2. PROPRIETATEA / POSESIA													
Titularul dreptului / posesiei			Data nașterii / CUI	Domiciliu / Sediu	Cota parte	Identificator entitate asociată	Cotă parte teren UI	Mod de dobândire	Act juridic			Obs. privitoare la proprietar	
Nume / Denumire	Inițiala tatălui	Prenume							Tip act	Nr. act / data	Emitent		
JIVICI		JIVAN		Loc. Cenad, UAT. Cenad, Jud. Timiș	1/1	2112		Reconstituire	act administrativ	4283/72 / 27.02.1995	CJSDAPT-TIMIS		

3. SARCINI / DEZMEMBRĂMINTE													
Titular			Data nașterii / CUI	Domiciliu / Sediu	Tipul sarcinii sau al dezmembrămintelor dreptului de proprietate	Cota parte	Identificator entitate asociată	Act juridic			Valoare ipotecă	Tip monedă	
Nume / Denumire	Inițiala tatălui	Prenume						Tip act	Nr. act / data	Emitent			
-	-	-	-	-	-	-	-	-	-	-	-	-	

4. NOTĂRI, PROCESE, INTERDICȚII				
Tipul notării	Tip act	Nr. act / data	Emitent	Identificator entitate asociată
-	-	-	-	-

5. OBSERVAȚII		
Imobil împrejmuit / neîmprejmuit	Imobil contestat / necontestat	Alte observații
Neîmprejmuit		



REGISTRUL CADASTRAL AL IMOBILELOR

ANEXA Nr. 2

UAT Cenad

Zonă cooperativizată (Co)

Sector cadastral nr. 2

1. DESCRIEREA IMOBILULUI																
DATE TEREN											DATE CONSTRUCȚII					
Identificator teren	Adresă imobil	Număr cadastral	Nr. CF	Suprafața măsurată	Intravilan / extra.(I/E)	Nr. top.	Nr. tarla	Nr. parcelă	Categorie folosință	Suprafață parcelă	Identificator construcție	Cod grupă destinație	Suprafața construită	Nr. niveluri	Nr. CF	Constr. cu acte (DA/NU)
2113	Extravilan, Loc. Cenad, UAT. Cenad, Jud. Timiș	A364/28	403004	31900	E		364	28	A	31900						

2. PROPRIETATEA / POSESIA													
Titularul dreptului / posesiei			Data nașterii / CUI	Domiciliu / Sediu	Cota parte	Identificator entitate asociată	Cotă parte teren UI	Mod de dobândire	Act juridic			Obs. privitoare la proprietar	
Nume / Denumire	Inițiala tatălui	Prenume							Tip act	Nr. act / data	Emitent		
TARZIU		DORIN		Loc. Cenad, UAT. Cenad, Jud. Timiș	1/1	2113		Convenție	act notarial	0 / 01.01.2004	BNP	si sotia	
TARZIU		MONICA		Loc. Cenad, UAT. Cenad, Jud. Timiș								bun comun	

3. SARCINI / DEZMEMBRĂMINTE												
Titular			Data nașterii / CUI	Domiciliu / Sediu	Tipul sarcinii sau al dezmembrămintelor dreptului de proprietate	Cota parte	Identificator entitate asociată	Act juridic			Valoare ipotecă	Tip monedă
Nume / Denumire	Inițiala tatălui	Prenume						Tip act	Nr. act / data	Emitent		
PROCREDIT BANK SA			14622194	Loc. Bucuresti Sectorul 1, Str. BREZESTI, Nr.62-64, Et.1,2, si 4, UAT. București Sectorul 1, Jud. Municipiul București	Ipotecă		2113	act notarial	865 / 20.04.2023	Golban Curuti Mariana	150000	EUR

4. NOTĂRI, PROCESE, INTERDICȚII				
Tipul notării	Tip act	Nr. act / data	Emitent	Identificator entitate asociată
Interdicție de grevare, instrainare, construire, demolare, extindere, inchiriere in favoarea: - PROCREDIT BANK SA	act notarial	865 / 20.04.2023	Golban Curuti Mariana	2113

5. OBSERVAȚII		
Imobil împrejmuit / neîmprejmuit	Imobil contestat / necontestat	Alte observații
Neîmprejmuit		



REGISTRUL CADASTRAL AL IMOBILELOR

ANEXA Nr. 2

UAT Cenad

Zonă cooperativizată (Co)

Sector cadastral nr. 2

1. DESCRIEREA IMOBILULUI																
DATE TEREN											DATE CONSTRUCȚII					
Identificator teren	Adresă imobil	Număr cadastral	Nr. CF	Suprafața măsurată	Intravilan / extra.(I/E)	Nr. top.	Nr. tarla	Nr. parcelă	Categorie folosință	Suprafață parcelă	Identificator construcție	Cod grupă destinație	Suprafața construită	Nr. niveluri	Nr. CF	Constr. cu acte (DA/NU)
2114	Extravilan, UAT. Cenad, Jud. Timiș	HC 372		830	E		372		CC	830						

2. PROPRIETATEA / POSESIA													
Titularul dreptului / posesiei			Data nașterii / CUI	Domiciliu / Sediul	Cota parte	Identificator entitate asociată	Cotă parte teren UI	Mod de dobândire	Act juridic			Obs. privitoare la proprietar	
Nume / Denumire	Inițiala tatălui	Prenume							Tip act	Nr. act / data	Emitent		
STATUL ROMAN			9999999999999	Loc. Cenad, UAT. Cenad, Jud. Timiș	1/1	2114		Lege	act normativ	1705 / 29.11.2006	GUVERNUL ROMANIEI	, domeniul public	
AGENCIA NATIONALA DE IMBUNATĂȚIRI FUNCiare			29275212	Loc. Cenad, UAT. Cenad, Jud. Timiș	1/1	2114		Lege	act normativ	1705 / 29.11.2006	GUVERNUL ROMANIEI		

3. SARCINI / DEZMEMBRĂMINTE													
Titular			Data nașterii / CUI	Domiciliu / Sediul	Tipul sarcinii sau al dezmembrămintelor dreptului de proprietate	Cota parte	Identificator entitate asociată	Act juridic			Valoare ipotecă	Tip monedă	
Nume / Denumire	Inițiala tatălui	Prenume						Tip act	Nr. act / data	Emitent			
-	-	-	-	-	-	-	-	-	-	-	-	-	

4. NOTĂRI, PROCESE, INTERDICȚII				
Tipul notării	Tip act	Nr. act/ data	Emitent	Identificator entitate asociată
-	-	-	-	-

5. OBSERVAȚII		
Imobil împrejmuit/ neîmprejmuit	Imobil contestat/ necontestat	Alte observații
Neîmprejmuit		C45



REGISTRUL CADASTRAL AL IMOBILELOR

ANEXA Nr. 2

UAT Cenad

Zonă cooperativizată (Co)

Sector cadastral nr. 2

1. DESCRIEREA IMOBILULUI																
DATE TEREN											DATE CONSTRUCȚII					
Identificator teren	Adresă imobil	Număr cadastral	Nr. CF	Suprafața măsurată	Intravilan / extra.(I/E)	Nr. top.	Nr. tarla	Nr. parcelă	Categorie folosință	Suprafață parcelă	Identificator construcție	Cod grupă destinație	Suprafața construită	Nr. niveluri	Nr. CF	Constr. cu acte (DA/NU)
2115	Extravilan, UAT. Cenad, Jud. Timiș	A369/32	402339	7800	E		369	32	A	7800						

2. PROPRIETATEA / POESIA															
Titularul dreptului / posesiei			Data nașterii / CUI	Domiciliu / Sediu	Cota parte	Identificator entitate asociată	Cotă parte teren UI	Mod de dobândire	Act juridic			Obs. privitoare la proprietar			
Nume / Denumire	Inițiala tatălui	Prenume							Tip act	Nr. act / data	Emitent				
TARZIU		ECATERINA	30.12.1970	Loc. Cenad, UAT. Cenad, Jud. Timiș	1/1	2115	Convenție	act notarial	1217 / 17.03.2014	NP AMAN DANIEL	bun comun				
TARZIU		VASILE -LUCIAN	12.02.1967	Loc. Cenad, UAT. Cenad, Jud. Timiș							casatorit cu				

3. SARCINI / DEZMEMBRĂMINTE															
Titular			Data nașterii / CUI	Domiciliu / Sediu	Tipul sarcinii sau al dezmembrămintelor dreptului de proprietate	Cota parte	Identificator entitate asociată	Act juridic			Valoare ipotecă	Tip monedă			
Nume / Denumire	Inițiala tatălui	Prenume						Tip act	Nr. act / data	Emitent					
-	-	-	-	-	-	-	-	-	-	-	-	-			

4. NOTĂRI, PROCESE, INTERDICȚII															
Tipul notării						Tip act		Nr. act / data		Emitent			Identificator entitate asociată		
-						-		-		-			-		

5. OBSERVAȚII															
Imobil împrejmuit / neîmprejmuit				Imobil contestat / necontestat				Alte observații							
Neîmprejmuit															



REGISTRUL CADASTRAL AL IMOBILELOR

ANEXA Nr. 2

UAT Cenad

Zonă cooperativizată (Co)

Sector cadastral nr. 2

1. DESCRIEREA IMOBILULUI																
DATE TEREN											DATE CONSTRUCȚII					
Identificator teren	Adresă imobil	Număr cadastral	Nr. CF	Suprafața măsurată	Intravilan / extra.(I/E)	Nr. top.	Nr. tarla	Nr. parcelă	Categorie folosință	Suprafață parcelă	Identificator construcție	Cod grupă destinație	Suprafața construită	Nr. niveluri	Nr. CF	Constr. cu acte (DA/NU)
2116	Extravilan, UAT. Cenad, Jud. Timiș	A369/47	401529	16500	E		369	47	A	16500						

2. PROPRIETATEA / POESIA															
Titularul dreptului / posesiei			Data nașterii / CUI	Domiciliu / Sediu	Cota parte	Identificator entitate asociată	Cotă parte teren UI	Mod de dobândire	Act juridic			Obs. privitoare la proprietar			
Nume / Denumire	Inițiala tatălui	Prenume							Tip act	Nr. act / data	Emitent				
TÂRZIU		DORIN	22.02.1969	Loc. Cenad, Nr.1329, UAT. Cenad, Jud. Timiș	1/1	2116		Convenție	act notarial	2131 / 08.12.2016	CRĂCIUNESCU Ioana	cu soția			
TÂRZIU		MONICA-VIOLETA	03.11.1971	Loc. Cenad, UAT. Cenad, Jud. Timiș								bun comun			

3. SARCINI / DEZMEMBRĂMINTE													
Titular			Data nașterii / CUI	Domiciliu / Sediu	Tipul sarcinii sau al dezmembrămintelor dreptului de proprietate	Cota parte	Identificator entitate asociată	Act juridic			Valoare ipotecă	Tip monedă	
Nume / Denumire	Inițiala tatălui	Prenume						Tip act	Nr. act / data	Emitent			
-	-	-	-	-	-	-	-	-	-	-	-	-	

4. NOTĂRI, PROCESE, INTERDICȚII				
Tipul notării	Tip act	Nr. act / data	Emitent	Identificator entitate asociată
-	-	-	-	-

5. OBSERVAȚII		
Imobil împrejmuit / neîmprejmuit	Imobil contestat / necontestat	Alte observații
Neîmprejmuit		



REGISTRUL CADASTRAL AL IMOBILELOR

ANEXA Nr. 2

UAT Cenad

Zonă cooperativizată (Co)

Sector cadastral nr. 2

1. DESCRIEREA IMOBILULUI																
DATE TEREN											DATE CONSTRUCȚII					
Identificator teren	Adresă imobil	Număr cadastral	Nr. CF	Suprafața măsurată	Intravilan / extra.(I/E)	Nr. top.	Nr. tarla	Nr. parcelă	Categorie folosință	Suprafață parcelă	Identificator construcție	Cod grupă destinație	Suprafața construită	Nr. niveluri	Nr. CF	Constr. cu acte (DA/NU)
2117	Extravilan, UAT. Cenad, Jud. Timiș	A369/48		34900	E		369	48	A	34900						

2. PROPRIETATEA / POSESIA													
Titularul dreptului / posesiei			Data nașterii / CUI	Domiciliu / Sediu	Cota parte	Identificator entitate asociată	Cotă parte teren UI	Mod de dobândire	Act juridic			Obs. privitoare la proprietar	
Nume / Denumire	Inițiala tatălui	Prenume							Tip act	Nr. act / data	Emitent		
MILICICI		ANA		Loc. Cenad, UAT. Cenad, Jud. Timiș	1/1	2117		Reconstituire	act administrativ	4797/13 / 06.10.1994	CJSDAPT-TIMIS		

3. SARCINI / DEZMEMBRĂMINTE													
Titular			Data nașterii / CUI	Domiciliu / Sediu	Tipul sarcinii sau al dezmembrămintelor dreptului de proprietate	Cota parte	Identificator entitate asociată	Act juridic			Valoare ipotecă	Tip monedă	
Nume / Denumire	Inițiala tatălui	Prenume						Tip act	Nr. act / data	Emitent			
-	-	-	-	-	-	-	-	-	-	-	-	-	

4. NOTĂRI, PROCESE, INTERDICȚII				
Tipul notării	Tip act	Nr. act / data	Emitent	Identificator entitate asociată
-	-	-	-	-

5. OBSERVAȚII		
Imobil împrejmuit / neîmprejmuit	Imobil contestat / necontestat	Alte observații
Neîmprejmuit		



REGISTRUL CADASTRAL AL IMOBILELOR

ANEXA Nr. 2

UAT Cenad

Zonă cooperativizată (Co)

Sector cadastral nr. 2

1. DESCRIEREA IMOBILULUI																
DATE TEREN											DATE CONSTRUCȚII					
Identificator teren	Adresă imobil	Număr cadastral	Nr. CF	Suprafața măsurată	Intravilan / extra.(I/E)	Nr. top.	Nr. tarla	Nr. parcelă	Categorie folosință	Suprafață parcelă	Identificator construcție	Cod grupă destinație	Suprafața construită	Nr. niveluri	Nr. CF	Constr. cu acte (DA/NU)
2118	Extravilan, UAT. Cenad, Jud. Timiș	A369/49		17400	E		369	49	A	17400						

2. PROPRIETATEA / POSESIA													
Titularul dreptului / posesiei			Data nașterii / CUI	Domiciliu / Sediul	Cota parte	Identificator entitate asociată	Cotă parte teren UI	Mod de dobândire	Act juridic			Obs. privitoare la proprietar	
Nume / Denumire	Inițiala tatălui	Prenume							Tip act	Nr. act / data	Emitent		
BRANC		GHEORGHE		Loc. Cenad, UAT. Cenad, Jud. Timiș	1/1	2118		Reconstituire	act administrativ	4797/14 / 06.10.1994	CJSDAPT-TIMIS		

3. SARCINI / DEZMEMBRĂMINTE													
Titular			Data nașterii / CUI	Domiciliu / Sediul	Tipul sarcinii sau al dezmembrămintelor dreptului de proprietate	Cota parte	Identificator entitate asociată	Act juridic			Valoare ipotecă	Tip monedă	
Nume / Denumire	Inițiala tatălui	Prenume						Tip act	Nr. act / data	Emitent			
-	-	-	-	-	-	-	-	-	-	-	-	-	

4. NOTĂRI, PROCESE, INTERDICȚII				
Tipul notării	Tip act	Nr. act / data	Emitent	Identificator entitate asociată
-	-	-	-	-

5. OBSERVAȚII		
Imobil împrejmuit / neîmprejmuit	Imobil contestat / necontestat	Alte observații
Neîmprejmuit		



REGISTRUL CADASTRAL AL IMOBILELOR

ANEXA Nr. 2

UAT Cenad

Zonă cooperativizată (Co)

Sector cadastral nr. 2

1. DESCRIEREA IMOBILULUI																
DATE TEREN											DATE CONSTRUCȚII					
Identificator teren	Adresă imobil	Număr cadastral	Nr. CF	Suprafața măsurată	Intravilan / extra.(I/E)	Nr. top.	Nr. tarla	Nr. parcelă	Categorie folosință	Suprafață parcelă	Identificator construcție	Cod grupă destinație	Suprafața construită	Nr. niveluri	Nr. CF	Constr. cu acte (DA/NU)
2119	Extravilan, UAT. Cenad, Jud. Timiș	A369/50	402695	33400	E		369	50	A	33400						

2. PROPRIETATEA / POESIA													
Titularul dreptului / posesiei			Data nașterii / CUI	Domiciliu / Sediu	Cota parte	Identificator entitate asociată	Cotă parte teren UI	Mod de dobândire	Act juridic			Obs. privitoare la proprietar	
Nume / Denumire	Inițiala tatălui	Prenume							Tip act	Nr. act / data	Emitent		
TARZIU		ECATERINA	30.12.1970	Loc. Cenad, UAT. Cenad, Jud. Timiș	1/1	2119		Convenție	act notarial	5146 / 29.10.2015	LAMBERT EDUARD	bun comun	
TARZIU		VASILE LUCIAN	12.02.1967	Loc. Cenad, UAT. Cenad, Jud. Timiș								cu sotia	

3. SARCINI / DEZMEMBRĂMINTE													
Titular			Data nașterii / CUI	Domiciliu / Sediu	Tipul sarcinii sau al dezmembrămintelor dreptului de proprietate	Cota parte	Identificator entitate asociată	Act juridic			Valoare ipotecă	Tip monedă	
Nume / Denumire	Inițiala tatălui	Prenume						Tip act	Nr. act / data	Emitent			
-	-	-	-	-	-	-	-	-	-	-	-	-	

4. NOTĂRI, PROCESE, INTERDICȚII				
Tipul notării	Tip act	Nr. act / data	Emitent	Identificator entitate asociată
-	-	-	-	-

5. OBSERVAȚII		
Imobil împrejmuit / neîmprejmuit	Imobil contestat / necontestat	Alte observații
Neîmprejmuit		



REGISTRUL CADASTRAL AL IMOBILELOR

ANEXA Nr. 2

UAT Cenad

Zonă cooperativizată (Co)

Sector cadastral nr. 2

1. DESCRIEREA IMOBILULUI											DATE TEREN						DATE CONSTRUCȚII					
Identificator teren	Adresă imobil	Număr cadastral	Nr. CF	Suprafața măsurată	Intravilan / extra.(I/E)	Nr. top.	Nr. tarla	Nr. parcelă	Categorie folosință	Suprafață parcelă	Identificator construcție	Cod grupă destinație	Suprafața construită	Nr. niveluri	Nr. CF	Constr. cu acte (DA/NU)						
2120	Extravilan, UAT. Cenad, Jud. Timiș	A369/51	401430	25400	E		369	51	A	25400												

2. PROPRIETATEA / POESIA													
Titularul dreptului / posesiei			Data nașterii / CUI	Domiciliu / Sediu	Cota parte	Identificator entitate asociată	Cotă parte teren UI	Mod de dobândire	Act juridic			Obs. privitoare la proprietar	
Nume / Denumire	Inițiala tatălui	Prenume							Tip act	Nr. act / data	Emitent		
TARZIU		VASILE LUCIAN	12.02.1967	Loc. Cenad, UAT. Cenad, Jud. Timiș	1/1	2120	Convenție	act notarial	1585 / 09.11.1998	NP AMAN	cu soția		
TARZIU		ECATERINA	30.12.1970	Loc. Cenad, UAT. Cenad, Jud. Timiș							bun comun		

3. SARCINI / DEZMEMBRĂMINTE												
Titular			Data nașterii / CUI	Domiciliu / Sediu	Tipul sarcinii sau al dezmembrămintelor dreptului de proprietate	Cota parte	Identificator entitate asociată	Act juridic			Valoare ipotecă	Tip monedă
Nume / Denumire	Inițiala tatălui	Prenume						Tip act	Nr. act / data	Emitent		
-	-	-	-	-	-	-	-	-	-	-	-	-

4. NOTĂRI, PROCESE, INTERDICȚII				
Tipul notării	Tip act	Nr. act / data	Emitent	Identificator entitate asociată
-	-	-	-	-

5. OBSERVAȚII		
Imobil împrejmuit / neîmprejmuit	Imobil contestat / necontestat	Alte observații
Neîmprejmuit		



REGISTRUL CADASTRAL AL IMOBILELOR

ANEXA Nr. 2

UAT Cenad

Zonă cooperativizată (Co)

Sector cadastral nr. 2

1. DESCRIEREA IMOBILULUI																
DATE TEREN											DATE CONSTRUCȚII					
Identificator teren	Adresă imobil	Număr cadastral	Nr. CF	Suprafața măsurată	Intravilan / extra.(I/E)	Nr. top.	Nr. tarla	Nr. parcelă	Categorie folosință	Suprafață parcelă	Identificator construcție	Cod grupă destinație	Suprafața construită	Nr. niveluri	Nr. CF	Constr. cu acte (DA/NU)
2121	Extravilan, Loc. Cenad, UAT. Cenad, Jud. Timiș	A369/52	402918	6900	E		369	52	A	6900						

2. PROPRIETATEA / POESIA												
Titularul dreptului / posesiei			Data nașterii / CUI	Domiciliu / Sediu	Cota parte	Identificator entitate asociată	Cotă parte teren UI	Mod de dobândire	Act juridic			Obs. privitoare la proprietar
Nume / Denumire	Inițiala tatălui	Prenume							Tip act	Nr. act / data	Emitent	
TARZIU		MONICA VIOLETA		Loc. Cenad, UAT. Cenad, Jud. Timiș	1/1	2121		Convenție	act notarial	0 / 01.01.2005	BNP	bun comun
TARZIU		DORIN		Loc. Cenad, UAT. Cenad, Jud. Timiș								si sotia

3. SARCINI / DEZMEMBRĂMINTE												
Titular			Data nașterii / CUI	Domiciliu / Sediu	Tipul sarcinii sau al dezmembrămintelor dreptului de proprietate	Cota parte	Identificator entitate asociată	Act juridic			Valoare ipotecă	Tip monedă
Nume / Denumire	Inițiala tatălui	Prenume						Tip act	Nr. act / data	Emitent		
-	-	-	-	-	-	-	-	-	-	-	-	-

4. NOTĂRI, PROCESE, INTERDICȚII											
Tipul notării					Tip act		Nr. act / data		Emitent		Identificator entitate asociată
-					-		-		-		-

5. OBSERVAȚII										
Imobil împrejmuit / neîmprejmuit			Imobil contestat / necontestat				Alte observații			
Neîmprejmuit										



REGISTRUL CADASTRAL AL IMOBILELOR

ANEXA Nr. 2

UAT Cenad

Zonă cooperativizată (Co)

Sector cadastral nr. 2

1. DESCRIEREA IMOBILULUI																
DATE TEREN											DATE CONSTRUCȚII					
Identificator teren	Adresă imobil	Număr cadastral	Nr. CF	Suprafața măsurată	Intravilan / extra.(I/E)	Nr. top.	Nr. tarla	Nr. parcelă	Categorie folosință	Suprafață parcelă	Identificator construcție	Cod grupă destinație	Suprafața construită	Nr. niveluri	Nr. CF	Constr. cu acte (DA/NU)
2122	Extravilan, UAT. Cenad, Jud. Timiș	A369/53		33300	E		369	53	A	33300						

2. PROPRIETATEA / POSESIA													
Titularul dreptului / posesiei			Data nașterii / CUI	Domiciliu / Sediul	Cota parte	Identificator entitate asociată	Cotă parte teren UI	Mod de dobândire	Act juridic			Obs. privitoare la proprietar	
Nume / Denumire	Inițiala tatălui	Prenume							Tip act	Nr. act / data	Emitent		
MILICICI		MILORAD		Loc. Cenad, UAT. Cenad, Jud. Timiș	1/1	2122		Reconstituire	act administrativ	4797/29 / 06.10.1994	CJSDAPT-TIMIS		

3. SARCINI / DEZMEMBRĂMINTE													
Titular			Data nașterii / CUI	Domiciliu / Sediul	Tipul sarcinii sau al dezmembrămintelor dreptului de proprietate	Cota parte	Identificator entitate asociată	Act juridic			Valoare ipotecă	Tip monedă	
Nume / Denumire	Inițiala tatălui	Prenume						Tip act	Nr. act / data	Emitent			
-	-	-	-	-	-	-	-	-	-	-	-	-	

4. NOTĂRI, PROCESE, INTERDICȚII				
Tipul notării	Tip act	Nr. act / data	Emitent	Identificator entitate asociată
-	-	-	-	-

5. OBSERVAȚII		
Imobil împrejmuit / neîmprejmuit	Imobil contestat / necontestat	Alte observații
Neîmprejmuit		



REGISTRUL CADASTRAL AL IMOBILELOR

ANEXA Nr. 2

UAT Cenad

Zonă cooperativizată (Co)

Sector cadastral nr. 2

1. DESCRIEREA IMOBILULUI																
DATE TEREN											DATE CONSTRUCȚII					
Identificator teren	Adresă imobil	Număr cadastral	Nr. CF	Suprafața măsurată	Intravilan / extra.(I/E)	Nr. top.	Nr. tarla	Nr. parcelă	Categorie folosință	Suprafață parcelă	Identificator construcție	Cod grupă destinație	Suprafața construită	Nr. niveluri	Nr. CF	Constr. cu acte (DA/NU)
2123	Extravilan, UAT. Cenad, Jud. Timiș	A369/54		18000	E		369	54	A	18000						

2. PROPRIETATEA / POSESIA													
Titularul dreptului / posesiei			Data nașterii / CUI	Domiciliu / Sediu	Cota parte	Identificator entitate asociată	Cotă parte teren UI	Mod de dobândire	Act juridic			Obs. privitoare la proprietar	
Nume / Denumire	Inițiala tatălui	Prenume							Tip act	Nr. act / data	Emitent		
POPON		GHEORGHE		Loc. Cenad, UAT. Cenad, Jud. Timiș	1/1	2123		Reconstituire	act administrativ	4797/30 / 06.10.1994	CJSDAPT-TIMIS		

3. SARCINI / DEZMEMBRĂMINTE													
Titular			Data nașterii / CUI	Domiciliu / Sediu	Tipul sarcinii sau al dezmembrămintelor dreptului de proprietate	Cota parte	Identificator entitate asociată	Act juridic			Valoare ipotecă	Tip monedă	
Nume / Denumire	Inițiala tatălui	Prenume						Tip act	Nr. act / data	Emitent			
-	-	-	-	-	-	-	-	-	-	-	-	-	

4. NOTĂRI, PROCESE, INTERDICȚII				
Tipul notării	Tip act	Nr. act / data	Emitent	Identificator entitate asociată
-	-	-	-	-

5. OBSERVAȚII		
Imobil împrejmuit / neîmprejmuit	Imobil contestat / necontestat	Alte observații
Neîmprejmuit		Parcela numărul 24 scrisa gresit in TP 4797/30, corect fiind numărul 54



REGISTRUL CADASTRAL AL IMOBILELOR

ANEXA Nr. 2

UAT Cenad

Zonă cooperativizată (Co)

Sector cadastral nr. 2

1. DESCRIEREA IMOBILULUI																
DATE TEREN											DATE CONSTRUCȚII					
Identificator teren	Adresă imobil	Număr cadastral	Nr. CF	Suprafața măsurată	Intravilan / extra.(I/E)	Nr. top.	Nr. tarla	Nr. parcelă	Categorie folosință	Suprafață parcelă	Identificator construcție	Cod grupă destinație	Suprafața construită	Nr. niveluri	Nr. CF	Constr. cu acte (DA/NU)
2124	Extravilan, UAT. Cenad, Jud. Timiș	A369/55		16600	E		369	55	A	16600						

2. PROPRIETATEA / POSESIA													
Titularul dreptului / posesiei			Data nașterii / CUI	Domiciliu / Sediu	Cota parte	Identificator entitate asociată	Cotă parte teren UI	Mod de dobândire	Act juridic			Obs. privitoare la proprietar	
Nume / Denumire	Inițiala tatălui	Prenume							Tip act	Nr. act / data	Emitent		
POPON		GHEORGHE		Loc. Cenad, UAT. Cenad, Jud. Timiș	1/1	2124		Reconstituire	act administrativ	4797/31 / 06.10.1994	CJSDAPT-TIMIS		

3. SARCINI / DEZMEMBRĂMINTE													
Titular			Data nașterii / CUI	Domiciliu / Sediu	Tipul sarcinii sau al dezmembrămintelor dreptului de proprietate	Cota parte	Identificator entitate asociată	Act juridic			Valoare ipotecă	Tip monedă	
Nume / Denumire	Inițiala tatălui	Prenume						Tip act	Nr. act / data	Emitent			
-	-	-	-	-	-	-	-	-	-	-	-	-	

4. NOTĂRI, PROCESE, INTERDICȚII				
Tipul notării	Tip act	Nr. act / data	Emitent	Identificator entitate asociată
-	-	-	-	-

5. OBSERVAȚII		
Imobil împrejmuit / neîmprejmuit	Imobil contestat / necontestat	Alte observații
Neîmprejmuit		



REGISTRUL CADASTRAL AL IMOBILELOR

ANEXA Nr. 2

UAT Cenad

Zonă cooperativizată (Co)

Sector cadastral nr. 2

1. DESCRIEREA IMOBILULUI																
DATE TEREN											DATE CONSTRUCȚII					
Identificator teren	Adresă imobil	Număr cadastral	Nr. CF	Suprafața măsurată	Intravilan / extra.(I/E)	Nr. top.	Nr. tarla	Nr. parcelă	Categorie folosință	Suprafață parcelă	Identificator construcție	Cod grupă destinație	Suprafața construită	Nr. niveluri	Nr. CF	Constr. cu acte (DA/NU)
2125	Extravilan, Loc. Cenad, UAT. Cenad, Jud. Timiș	A369/56	403084	17100	E		369	56	A	17100						

2. PROPRIETATEA / POESIA																
Titularul dreptului / posesiei			Data nașterii / CUI	Domiciliu / Sediul	Cota parte	Identificator entitate asociată	Cotă parte teren UI	Mod de dobândire	Act juridic			Obs. privitoare la proprietar				
Nume / Denumire	Inițiala tatălui	Prenume							Tip act	Nr. act / data	Emitent					
TARZIU		MONICA VIOLETA		Loc. Cenad, UAT. Cenad, Jud. Timiș	1/1	2125		Convenție	act notarial	0 / 01.01.2005	BNP	bun comun				
TARZIU		DORIN		Loc. Cenad, UAT. Cenad, Jud. Timiș								si sotia				

3. SARCINI / DEZMEMBRĂMINTE														
Titular			Data nașterii / CUI	Domiciliu / Sediul	Tipul sarcinii sau al dezmembrămintelor dreptului de proprietate	Cota parte	Identificator entitate asociată	Act juridic			Valoare ipotecă	Tip monedă		
Nume / Denumire	Inițiala tatălui	Prenume						Tip act	Nr. act / data	Emitent				
-	-	-	-	-	-	-	-	-	-	-	-	-		

4. NOTĂRI, PROCESE, INTERDICȚII												
Tipul notării					Tip act		Nr. act / data		Emitent		Identificator entitate asociată	
-					-		-		-		-	

5. OBSERVAȚII										
Imobil împrejmuit / neîmprejmuit			Imobil contestat / necontestat			Alte observații				
Neîmprejmuit										



REGISTRUL CADASTRAL AL IMOBILELOR

ANEXA Nr. 2

UAT Cenad

Zonă cooperativizată (Co)

Sector cadastral nr. 2

1. DESCRIEREA IMOBILULUI																
DATE TEREN											DATE CONSTRUCȚII					
Identificator teren	Adresă imobil	Număr cadastral	Nr. CF	Suprafața măsurată	Intravilan / extra.(I/E)	Nr. top.	Nr. tarla	Nr. parcelă	Categorie folosință	Suprafață parcelă	Identificator construcție	Cod grupă destinație	Suprafața construită	Nr. niveluri	Nr. CF	Constr. cu acte (DA/NU)
2126	Extravilan, UAT. Cenad, Jud. Timiș	A369/57	402920	7200	E		369	57	A	7200						

2. PROPRIETATEA / POESIA														
Titularul dreptului / posesiei			Data nașterii / CUI	Domiciliu / Sediu	Cota parte	Identificator entitate asociată	Cotă parte teren UI	Mod de dobândire	Act juridic			Obs. privitoare la proprietar		
Nume / Denumire	Inițiala tatălui	Prenume							Tip act	Nr. act / data	Emitent			
TARZIU		MONICA VIOLETA		Loc. Cenad, UAT. Cenad, Jud. Timiș	1/1	2126		Convenție	act notarial	0 / 01.01.2005	BNP	bun comun		
TARZIU		DORIN		Loc. Cenad, UAT. Cenad, Jud. Timiș								si sotia		

3. SARCINI / DEZMEMBRĂMINTE														
Titular			Data nașterii / CUI	Domiciliu / Sediu	Tipul sarcinii sau al dezmembrămintelor dreptului de proprietate	Cota parte	Identificator entitate asociată	Act juridic			Valoare ipotecă	Tip monedă		
Nume / Denumire	Inițiala tatălui	Prenume						Tip act	Nr. act / data	Emitent				
-	-	-	-	-	-	-	-	-	-	-	-	-		

4. NOTĂRI, PROCESE, INTERDICȚII				
Tipul notării	Tip act	Nr. act / data	Emitent	Identificator entitate asociată
-	-	-	-	-

5. OBSERVAȚII		
Imobil împrejmuit / neîmprejmuit	Imobil contestat / necontestat	Alte observații
Neîmprejmuit		



REGISTRUL CADASTRAL AL IMOBILELOR

ANEXA Nr. 2

UAT Cenad

Zonă cooperativizată (Co)

Sector cadastral nr. 2

1. DESCRIEREA IMOBILULUI																
DATE TEREN											DATE CONSTRUCȚII					
Identificator teren	Adresă imobil	Număr cadastral	Nr. CF	Suprafața măsurată	Intravilan / extra.(I/E)	Nr. top.	Nr. tarla	Nr. parcelă	Categorie folosință	Suprafață parcelă	Identificator construcție	Cod grupă destinație	Suprafața construită	Nr. niveluri	Nr. CF	Constr. cu acte (DA/NU)
2127	Extravilan, UAT. Cenad, Jud. Timiș	A369/58	400576	16200	E		369	58	A	16200						

2. PROPRIETATEA / POESIA															
Titularul dreptului / posesiei			Data nașterii / CUI	Domiciliu / Sediu	Cota parte	Identificator entitate asociată	Cotă parte teren UI	Mod de dobândire	Act juridic			Obs. privitoare la proprietar			
Nume / Denumire	Inițiala tatălui	Prenume							Tip act	Nr. act / data	Emitent				
TARZIU		DORIN	22.02.1969	Loc. Cenad, UAT. Cenad, Jud. Timiș	1/1	2127		Convenție	act notarial	4793 / 03.10.2016	GRUI EMIL SIMION	cu soția			
TARZIU		MONICA-VIOLETA	03.11.1971	Loc. Cenad, UAT. Cenad, Jud. Timiș								bun comun			

3. SARCINI / DEZMEMBRĂMINTE															
Titular			Data nașterii / CUI	Domiciliu / Sediu	Tipul sarcinii sau al dezmembrămintelor dreptului de proprietate	Cota parte	Identificator entitate asociată	Act juridic			Valoare ipotecă	Tip monedă			
Nume / Denumire	Inițiala tatălui	Prenume						Tip act	Nr. act / data	Emitent					
-	-	-	-	-	-	-	-	-	-	-	-	-			

4. NOTĂRI, PROCESE, INTERDICȚII															
Tipul notării						Tip act		Nr. act / data		Emitent		Identificator entitate asociată			
-						-		-		-		-			

5. OBSERVAȚII															
Imobil împrejmuit / neîmprejmuit				Imobil contestat / necontestat				Alte observații							
Neîmprejmuit															



REGISTRUL CADASTRAL AL IMOBILELOR

ANEXA Nr. 2

UAT Cenad

Zonă cooperativizată (Co)

Sector cadastral nr. 2

1. DESCRIEREA IMOBILULUI																
DATE TEREN											DATE CONSTRUCȚII					
Identificator teren	Adresă imobil	Număr cadastral	Nr. CF	Suprafața măsurată	Intravilan / extra.(I/E)	Nr. top.	Nr. tarla	Nr. parcelă	Categorie folosință	Suprafață parcelă	Identificator construcție	Cod grupă destinație	Suprafața construită	Nr. niveluri	Nr. CF	Constr. cu acte (DA/NU)
2128	Extravilan, UAT. Cenad, Jud. Timiș	A369/59	400606	17100	E		369	59	A	17100						

2. PROPRIETATEA / POESIA												
Titularul dreptului / posesiei			Data nașterii / CUI	Domiciliu / Sediu	Cota parte	Identificator entitate asociată	Cotă parte teren UI	Mod de dobândire	Act juridic			Obs. privitoare la proprietar
Nume / Denumire	Inițiala tatălui	Prenume							Tip act	Nr. act / data	Emitent	
TARZIU		DORIN	22.02.1969	Loc. Cenad, UAT. Cenad, Jud. Timiș	1/1	2128		Convenție	act notarial	4793 / 03.10.2016	GRUI EMIL SIMION	cu soția
TARZIU		MONICA-VIOLETA	03.11.1971	Loc. Cenad, UAT. Cenad, Jud. Timiș								bun comun

3. SARCINI / DEZMEMBRĂMINTE												
Titular			Data nașterii / CUI	Domiciliu / Sediu	Tipul sarcinii sau al dezmembrămintelor dreptului de proprietate	Cota parte	Identificator entitate asociată	Act juridic			Valoare ipotecă	Tip monedă
Nume / Denumire	Inițiala tatălui	Prenume						Tip act	Nr. act / data	Emitent		
-	-	-	-	-	-	-	-	-	-	-	-	-

4. NOTĂRI, PROCESE, INTERDICȚII				
Tipul notării	Tip act	Nr. act / data	Emitent	Identificator entitate asociată
-	-	-	-	-

5. OBSERVAȚII		
Imobil împrejmuit / neîmprejmuit	Imobil contestat / necontestat	Alte observații
Neîmprejmuit		



REGISTRUL CADASTRAL AL IMOBILELOR

ANEXA Nr. 2

UAT Cenad

Zonă cooperativizată (Co)

Sector cadastral nr. 2

1. DESCRIEREA IMOBILULUI																
DATE TEREN											DATE CONSTRUCȚII					
Identificator teren	Adresă imobil	Număr cadastral	Nr. CF	Suprafața măsurată	Intravilan / extra.(I/E)	Nr. top.	Nr. tarla	Nr. parcelă	Categorie folosință	Suprafață parcelă	Identificator construcție	Cod grupă destinație	Suprafața construită	Nr. niveluri	Nr. CF	Constr. cu acte (DA/NU)
2129	Extravilan, UAT. Cenad, Jud. Timiș	A369/60		16800	E		369	60	A	16800						

2. PROPRIETATEA / POSESIA													
Titularul dreptului / posesiei			Data nașterii / CUI	Domiciliu / Sediul	Cota parte	Identificator entitate asociată	Cotă parte teren UI	Mod de dobândire	Act juridic			Obs. privitoare la proprietar	
Nume / Denumire	Inițiala tatălui	Prenume							Tip act	Nr. act / data	Emitent		
ISLER		SOFIA		Loc. Cenad, UAT. Cenad, Jud. Timiș	1/1	2129		Reconstituire	act administrativ	4283/71 / 27.02.1995	CJSDAPT-TIMIS		

3. SARCINI / DEZMEMBRĂMINTE													
Titular			Data nașterii / CUI	Domiciliu / Sediul	Tipul sarcinii sau al dezmembrămintelor dreptului de proprietate	Cota parte	Identificator entitate asociată	Act juridic			Valoare ipotecă	Tip monedă	
Nume / Denumire	Inițiala tatălui	Prenume						Tip act	Nr. act / data	Emitent			
-	-	-	-	-	-	-	-	-	-	-	-	-	

4. NOTĂRI, PROCESE, INTERDICȚII				
Tipul notării	Tip act	Nr. act / data	Emitent	Identificator entitate asociată
-	-	-	-	-

5. OBSERVAȚII		
Imobil împrejmuit / neîmprejmuit	Imobil contestat / necontestat	Alte observații
Neîmprejmuit		



REGISTRUL CADASTRAL AL IMOBILELOR

ANEXA Nr. 2

UAT Cenad

Zonă cooperativizată (Co)

Sector cadastral nr. 2

1. DESCRIEREA IMOBILULUI											DATE CONSTRUCȚII					
DATE TEREN																
Identificator teren	Adresă imobil	Număr cadastral	Nr. CF	Suprafața măsurată	Intravilan / extra.(I/E)	Nr. top.	Nr. tarla	Nr. parcelă	Categorie folosință	Suprafață parcelă	Identificator construcție	Cod grupă destinație	Suprafața construită	Nr. niveluri	Nr. CF	Constr. cu acte (DA/NU)
2130	Extravilan, UAT. Cenad, Jud. Timiș	A369/61		32400	E		369	61	A	32400						

2. PROPRIETATEA / POSESIA											Act juridic			Obs. privitoare la proprietar
Titularul dreptului / posesiei			Data nașterii / CUI	Domiciliu / Sediu	Cota parte	Identificator entitate asociată	Cotă parte teren UI	Mod de dobândire	Act juridic		Emitent			
Nume / Denumire	Inițiala tatălui	Prenume							Tip act	Nr. act / data				
STANCIU		VERGILIA		Loc. Cenad, UAT. Cenad, Jud. Timiș	1/1	2130		Reconstituire	act administrativ	4797/44 / 06.10.1994	CJSDAPT-TIMIS			

3. SARCINI / DEZMEMBRĂMINTE											Valoare ipotecă	Tip monedă
Titular			Data nașterii / CUI	Domiciliu / Sediu	Tipul sarcinii sau al dezmembrămintelor dreptului de proprietate	Cota parte	Identificator entitate asociată	Act juridic				
Nume / Denumire	Inițiala tatălui	Prenume						Tip act	Nr. act / data	Emitent		
-	-	-	-	-	-	-	-	-	-	-	-	-

4. NOTĂRI, PROCESE, INTERDICȚII				
Tipul notării	Tip act	Nr. act / data	Emitent	Identificator entitate asociată
-	-	-	-	-

5. OBSERVAȚII		
Imobil împrejmuit / neîmprejmuit	Imobil contestat / necontestat	Alte observații
Neîmprejmuit		Tarla numărul 6 scrisa gresit in TP 4797/44, corect fiind numărul 369



REGISTRUL CADASTRAL AL IMOBILELOR

ANEXA Nr. 2

UAT Cenad

Zonă cooperativizată (Co)

Sector cadastral nr. 2

1. DESCRIEREA IMOBILULUI											DATE TEREN						DATE CONSTRUCȚII					
Identificator teren	Adresă imobil		Număr cadastral	Nr. CF	Suprafața măsurată	Intravilan / extra.(I/E)	Nr. top.	Nr. tarla	Nr. parcelă	Categorie folosință	Suprafață parcelă	Identificator construcție	Cod grupă destinație	Suprafața construită	Nr. niveluri	Nr. CF	Constr. cu acte (DA/NU)					
2131	Extravilan, Loc. Cenad, UAT. Cenad, Jud. Timiș		A369/62	403083	18100	E		369	62	A	18100											

2. PROPRIETATEA / POESIA													
Titularul dreptului / posesiei			Data nașterii / CUI	Domiciliu / Sediu	Cota parte	Identificator entitate asociată	Cotă parte teren UI	Mod de dobândire	Act juridic			Obs. privitoare la proprietar	
Nume / Denumire	Inițiala tatălui	Prenume							Tip act	Nr. act / data	Emitent		
TARZIU		MONICA VIOLETA		Loc. Cenad, UAT. Cenad, Jud. Timiș	1/1	2131		Convenție	act notarial	0 / 01.01.2005	BNP	bun comun	
TARZIU		DORIN		Loc. Cenad, UAT. Cenad, Jud. Timiș								si sotia	

3. SARCINI / DEZMEMBRĂMINTE												
Titular			Data nașterii / CUI	Domiciliu / Sediu	Tipul sarcinii sau al dezmembrămintelor dreptului de proprietate	Cota parte	Identificator entitate asociată	Act juridic			Valoare ipotecă	Tip monedă
Nume / Denumire	Inițiala tatălui	Prenume						Tip act	Nr. act / data	Emitent		
-	-	-	-	-	-	-	-	-	-	-	-	-

4. NOTĂRI, PROCESE, INTERDICȚII				
Tipul notării	Tip act	Nr. act / data	Emitent	Identificator entitate asociată
-	-	-	-	-

5. OBSERVAȚII		
Imobil împrejmuit / neîmprejmuit	Imobil contestat / necontestat	Alte observații
Neîmprejmuit		



REGISTRUL CADASTRAL AL IMOBILELOR

ANEXA Nr. 2

UAT Cenad

Zonă cooperativizată (Co)

Sector cadastral nr. 2

1. DESCRIEREA IMOBILULUI

DATE TEREN											DATE CONSTRUCȚII					
Identificator teren	Adresă imobil	Număr cadastral	Nr. CF	Suprafața măsurată	Intravilan / extra.(I/E)	Nr. top.	Nr. tarla	Nr. parcelă	Categorie folosință	Suprafață parcelă	Identificator construcție	Cod grupă destinație	Suprafața construită	Nr. niveluri	Nr. CF	Constr. cu acte (DA/NU)
2132	Extravilan, UAT. Cenad, Jud. Timiș	A369/63		12400	E		369	63	A	12400						

2. PROPRIETATEA / POSESIA

Titularul dreptului / posesiei			Data nașterii / CUI	Domiciliu / Sediu	Cota parte	Identificator entitate asociată	Cotă parte teren UI	Mod de dobândire	Act juridic			Obs. privitoare la proprietar
Nume / Denumire	Inițiala tatălui	Prenume							Tip act	Nr. act / data	Emitent	
STĂNOIU		GHEORGHE		Loc. Cenad, UAT. Cenad, Jud. Timiș	1/1	2132		Reconstituire	act administrativ	5781/15 / 20.05.2002	CJSDAPT-TIMIS	
STĂNOIU		ANA		Loc. Cenad, UAT. Cenad, Jud. Timiș								
NICOLICESCU		AMELIA		Loc. Cenad, UAT. Cenad, Jud. Timiș								

3. SARCINI / DEZMEMBRĂMINTE

Titular			Data nașterii / CUI	Domiciliu / Sediu	Tipul sarcinii sau al dezmembrămintelor dreptului de proprietate	Cota parte	Identificator entitate asociată	Act juridic			Valoare ipotecă	Tip monedă
Nume / Denumire	Inițiala tatălui	Prenume						Tip act	Nr. act / data	Emitent		
-	-	-	-	-	-	-	-	-	-	-	-	-

4. NOTĂRI, PROCESE, INTERDICȚII

Tipul notării	Tip act	Nr. act / data	Emitent	Identificator entitate asociată
-	-	-	-	-

5. OBSERVAȚII

Imobil împrejmuit / neîmprejmuit	Imobil contestat / necontestat	Alte observații
Neîmprejmuit		



REGISTRUL CADASTRAL AL IMOBILELOR

ANEXA Nr. 2

UAT Cenad

Zonă cooperativizată (Co)

Sector cadastral nr. 2

1. DESCRIEREA IMOBILULUI																
DATE TEREN											DATE CONSTRUCȚII					
Identificator teren	Adresă imobil	Număr cadastral	Nr. CF	Suprafața măsurată	Intravilan / extra.(I/E)	Nr. top.	Nr. tarla	Nr. parcelă	Categorie folosință	Suprafață parcelă	Identificator construcție	Cod grupă destinație	Suprafața construită	Nr. niveluri	Nr. CF	Constr. cu acte (DA/NU)
2133	Extravilan, UAT. Cenad, Jud. Timiș	A369/28	402113	4100	E		369	28	A	4100						

2. PROPRIETATEA / POESIA															
Titularul dreptului / posesiei			Data nașterii / CUI	Domiciliu / Sediu	Cota parte	Identificator entitate asociată	Cotă parte teren UI	Mod de dobândire	Act juridic			Obs. privitoare la proprietar			
Nume / Denumire	Inițiala tatălui	Prenume							Tip act	Nr. act / data	Emitent				
TARZIU		VASILE LUCIAN	12.02.1967	Loc. Cenad, UAT. Cenad, Jud. Timiș	1/1	2133	Convenție	act notarial	3425 / 26.06.2013	GRUI EMIL SIMION	cu soția				
TARZIU		ECATERINA	30.12.1970	Loc. Cenad, UAT. Cenad, Jud. Timiș							bun comun				

3. SARCINI / DEZMEMBRĂMINTE															
Titular			Data nașterii / CUI	Domiciliu / Sediu	Tipul sarcinii sau al dezmembrămintelor dreptului de proprietate	Cota parte	Identificator entitate asociată	Act juridic			Valoare ipotecă	Tip monedă			
Nume / Denumire	Inițiala tatălui	Prenume						Tip act	Nr. act / data	Emitent					
-	-	-	-	-	-	-	-	-	-	-	-	-			

4. NOTĂRI, PROCESE, INTERDICȚII															
Tipul notării						Tip act		Nr. act / data		Emitent			Identificator entitate asociată		
-						-		-		-			-		

5. OBSERVAȚII															
Imobil împrejmuit / neîmprejmuit				Imobil contestat / necontestat				Alte observații							
Neîmprejmuit															



REGISTRUL CADASTRAL AL IMOBILELOR

ANEXA Nr. 2

UAT Cenad

Zonă cooperativizată (Co)

Sector cadastral nr. 2

1. DESCRIEREA IMOBILULUI																
DATE TEREN											DATE CONSTRUCȚII					
Identificator teren	Adresă imobil	Număr cadastral	Nr. CF	Suprafața măsurată	Intravilan / extra.(I/E)	Nr. top.	Nr. tarla	Nr. parcelă	Categorie folosință	Suprafață parcelă	Identificator construcție	Cod grupă destinație	Suprafața construită	Nr. niveluri	Nr. CF	Constr. cu acte (DA/NU)
2134	Extravilan, Loc. Cenad, UAT. Cenad, Jud. Timiș	A369/29	402984	19200	E		369	29	A	19200						

2. PROPRIETATEA / POESIA																
Titularul dreptului / posesiei			Data nașterii / CUI	Domiciliu / Sediu	Cota parte	Identificator entitate asociată	Cotă parte teren UI	Mod de dobândire	Act juridic			Obs. privitoare la proprietar				
Nume / Denumire	Inițiala tatălui	Prenume							Tip act	Nr. act / data	Emitent					
TARZIU		MONICA VIOLETA		Loc. Cenad, UAT. Cenad, Jud. Timiș	1/1	2134		Convenție	act notarial	0 / 01.01.2004	BNP	bun comun				
TARZIU		DORIN		Loc. Cenad, UAT. Cenad, Jud. Timiș								si sotia				

3. SARCINI / DEZMEMBRĂMINTE														
Titular			Data nașterii / CUI	Domiciliu / Sediu	Tipul sarcinii sau al dezmembrămintelor dreptului de proprietate	Cota parte	Identificator entitate asociată	Act juridic			Valoare ipotecă	Tip monedă		
Nume / Denumire	Inițiala tatălui	Prenume						Tip act	Nr. act / data	Emitent				
-	-	-	-	-	-	-	-	-	-	-	-	-		

4. NOTĂRI, PROCESE, INTERDICȚII												
Tipul notării					Tip act		Nr. act / data		Emitent		Identificator entitate asociată	
-					-		-		-		-	

5. OBSERVAȚII										
Imobil împrejmuit / neîmprejmuit			Imobil contestat / necontestat			Alte observații				
Neîmprejmuit										



REGISTRUL CADASTRAL AL IMOBILELOR

ANEXA Nr. 2

UAT Cenad

Zonă cooperativizată (Co)

Sector cadastral nr. 2

1. DESCRIEREA IMOBILULUI																
DATE TEREN											DATE CONSTRUCȚII					
Identificator teren	Adresă imobil	Număr cadastral	Nr. CF	Suprafața măsurată	Intravilan / extra.(I/E)	Nr. top.	Nr. tarla	Nr. parcelă	Categorie folosință	Suprafață parcelă	Identificator construcție	Cod grupă destinație	Suprafața construită	Nr. niveluri	Nr. CF	Constr. cu acte (DA/NU)
2135	Extravilan, UAT. Cenad, Jud. Timiș	A369/30		10800	E		369	30	A	10800						

2. PROPRIETATEA / POESIA																
Titularul dreptului / posesiei			Data nașterii / CUI	Domiciliu / Sediu	Cota parte	Identificator entitate asociată	Cotă parte teren UI	Mod de dobândire	Act juridic			Obs. privitoare la proprietar				
Nume / Denumire	Inițiala tatălui	Prenume							Tip act	Nr. act / data	Emitent					
PACURAR		ELISABETA		Loc. Cenad, UAT. Cenad, Jud. Timiș	1/1	2135		Reconstituire	act administrativ	5769/28 / 22.08.1995	CJSDAPT-TIMIS					
PETROVICI		ANA-MARIA		Loc. Cenad, UAT. Cenad, Jud. Timiș												

3. SARCINI / DEZMEMBRĂMINTE														
Titular			Data nașterii / CUI	Domiciliu / Sediu	Tipul sarcinii sau al dezmembrămintelor dreptului de proprietate	Cota parte	Identificator entitate asociată	Act juridic			Valoare ipotecă	Tip monedă		
Nume / Denumire	Inițiala tatălui	Prenume						Tip act	Nr. act / data	Emitent				
-	-	-	-	-	-	-	-	-	-	-	-	-		

4. NOTĂRI, PROCESE, INTERDICȚII												
Tipul notării					Tip act		Nr. act / data		Emitent		Identificator entitate asociată	
-					-		-		-		-	

5. OBSERVAȚII										
Imobil împrejmuit / neîmprejmuit			Imobil contestat / necontestat			Alte observații				
Neîmprejmuit										



REGISTRUL CADASTRAL AL IMOBILELOR

ANEXA Nr. 2

UAT Cenad

Zonă cooperativizată (Co)

Sector cadastral nr. 2

1. DESCRIEREA IMOBILULUI																
DATE TEREN											DATE CONSTRUCȚII					
Identificator teren	Adresă imobil	Număr cadastral	Nr. CF	Suprafața măsurată	Intravilan / extra.(I/E)	Nr. top.	Nr. tarla	Nr. parcelă	Categorie folosință	Suprafață parcelă	Identificator construcție	Cod grupă destinație	Suprafața construită	Nr. niveluri	Nr. CF	Constr. cu acte (DA/NU)
2136	Extravilan, UAT. Cenad, Jud. Timiș	A369/31	401791	16600	E		369	31	A	16600						

2. PROPRIETATEA / POESIA															
Titularul dreptului / posesiei			Data nașterii / CUI	Domiciliu / Sediul	Cota parte	Identificator entitate asociată	Cotă parte teren UI	Mod de dobândire	Act juridic			Obs. privitoare la proprietar			
Nume / Denumire	Inițiala tatălui	Prenume							Tip act	Nr. act / data	Emitent				
TARZIU		DORIN	22.02.1969	Loc. Cenad, UAT. Cenad, Jud. Timiș	1/1	2136	Convenție	act notarial	1525 / 23.09.2014	BULGĂR Vlad Ioan	cu soția				
TARZIU		MONICA VIOLETA		Loc. Cenad, UAT. Cenad, Jud. Timiș							bun comun				

3. SARCINI / DEZMEMBRĂMINTE															
Titular			Data nașterii / CUI	Domiciliu / Sediul	Tipul sarcinii sau al dezmembrămintelor dreptului de proprietate	Cota parte	Identificator entitate asociată	Act juridic			Valoare ipotecă	Tip monedă			
Nume / Denumire	Inițiala tatălui	Prenume						Tip act	Nr. act / data	Emitent					
-	-	-	-	-	-	-	-	-	-	-	-	-			

4. NOTĂRI, PROCESE, INTERDICȚII															
Tipul notării						Tip act		Nr. act / data		Emitent		Identificator entitate asociată			
-						-		-		-		-			

5. OBSERVAȚII															
Imobil împrejmuit / neîmprejmuit				Imobil contestat / necontestat				Alte observații							
Neîmprejmuit															



REGISTRUL CADASTRAL AL IMOBILELOR

ANEXA Nr. 2

UAT Cenad

Zonă cooperativizată (Co)

Sector cadastral nr. 2


1. DESCRIEREA IMOBILULUI											DATE CONSTRUCȚII					
DATE TEREN											DATE CONSTRUCȚII					
Identificator teren	Adresă imobil	Număr cadastral	Nr. CF	Suprafața măsurată	Intravilan / extra.(I/E)	Nr. top.	Nr. tarla	Nr. parcelă	Categorie folosință	Suprafață parcelă	Identificator construcție	Cod grupă destinație	Suprafața construită	Nr. niveluri	Nr. CF	Constr. cu acte (DA/NU)
2137	Extravilan, UAT. Cenad, Jud. Timiș	A369/33	405971	10000	E		369	33	A	10000						

2. PROPRIETATEA / POSESIA													
Titularul dreptului / posesiei			Data nașterii / CUI	Domiciliu / Sediul	Cota parte	Identificator entitate asociată	Cotă parte teren UI	Mod de dobândire	Act juridic			Obs. privitoare la proprietar	
Nume / Denumire	Inițiala tatălui	Prenume							Tip act	Nr. act / data	Emitent		
STOIAN		DAN	28.10.1961	Loc. Sânnicolau Mare, Str. Oituz, Nr.90, UAT. Sânnicolau Mare, Jud. Timiș	1/5	2137		Convenție	act notarial	7631 / 15.10.2002	NP EDUARD LAMBERT	cu sotia	
STOIAN		MARIA		Loc. Cenad, UAT. Cenad, Jud. Timiș								bun comun	
STOIAN		DAN	28.10.1961	Loc. Sânnicolau Mare, Str. Oituz, Nr.90, UAT. Sânnicolau Mare, Jud. Timiș	1/5	2137		Succesiune	act notarial	316 / 03.06.2011	NP DANIEL AMAN		
VOVĂLCA		DORINA	30.12.1958	Loc. Timisoara, Str. IZLAZ, Nr.64, Ap.2, UAT. Timișoara, Jud. Timiș	1/5	2137		Succesiune	act notarial	317 / 22.06.2021	NP EMIL SIMION GRUI		
STOIAN		DAN	28.10.1961	Loc. Sânnicolau Mare, Str. Oituz, Nr.90, UAT. Sânnicolau Mare, Jud. Timiș	2/5	2137		Convenție	act notarial	CV.5414 / 18.12.2023	Grui Emil Simion	cu soția	
STOIAN		MARIA	29.01.1962	Loc. Sânnicolau Mare, Str. Oituz, Nr.90, UAT. Sânnicolau Mare, Jud. Timiș								bun comun	

3. SARCINI / DEZMEMBRĂMINTE												
Titular			Data nașterii / CUI	Domiciliu / Sediul	Tipul sarcinii sau al dezmembrămintelor dreptului de proprietate	Cota parte	Identificator entitate asociată	Act juridic			Valoare ipotecă	Tip monedă
Nume / Denumire	Inițiala tatălui	Prenume						Tip act	Nr. act / data	Emitent		
-	-	-	-	-	-	-	-	-	-	-	-	-

4. NOTĂRI, PROCESE, INTERDICȚII		
Tipul notării	Tip act	Nr. act / data
-	-	-

5. OBSERVAȚII		
Imobil împrejmuit / neîmprejmuit	Imobil contestat / necontestat	Alte observații
Neîmprejmuit		



REGISTRUL CADASTRAL AL IMOBILELOR

ANEXA Nr. 2

UAT Cenad

Zonă cooperativizată (Co)


Sector cadastral nr. 2

1. DESCRIEREA IMOBILULUI																
DATE TEREN											DATE CONSTRUCȚII					
Identificator teren	Adresă imobil	Număr cadastral	Nr. CF	Suprafața măsurată	Intravilan / extra.(I/E)	Nr. top.	Nr. tarla	Nr. parcelă	Categorie folosință	Suprafață parcelă	Identificator construcție	Cod grupă destinație	Suprafața construită	Nr. niveluri	Nr. CF	Constr. cu acte (DA/NU)
2138	Extravilan, UAT. Cenad, Jud. Timiș	A369/34	405969	11100	E		369	34	A	11100						

2. PROPRIETATEA / POSESIA													
Titularul dreptului / posesiei			Data nașterii / CUI	Domiciliu / Sediul	Cota parte	Identificator entitate asociată	Cotă parte teren UI	Mod de dobândire	Act juridic			Obs. privitoare la proprietar	
Nume / Denumire	Inițiala tatălui	Prenume							Tip act	Nr. act / data	Emitent		
STOIAN		DAN	28.10.1961	Loc. Sânnicolau Mare, Str. Oituz, Nr.90, UAT. Sânnicolau Mare, Jud. Timiș	1/5	2138		Convenție	act notarial	7631 / 15.10.2002	NP EDUARD LAMBERT	cu soția	
STOIAN		MARIA		Loc. Sânnicolau Mare, UAT. Sânnicolau Mare, Jud. Timiș								bun comun	
STOIAN		DAN	28.10.1961	Loc. Sânnicolau Mare, Str. Oituz, Nr.90, UAT. Sânnicolau Mare, Jud. Timiș	1/5	2138		Succesiune	act notarial	316 / 03.06.2011	NP DANIEL AMAN		
VOVĂLCA		DORINA	30.12.1958	Loc. Timișoara, Str. IZLAZ, Nr.64, Ap.2, UAT. Timișoara, Jud. Timiș	1/5	2138		Succesiune	act notarial	317 / 22.06.2021	NP EMIL SIMION GRUI		
STOIAN		DAN	28.10.1961	Loc. Sânnicolau Mare, Str. Oituz, Nr.90, UAT. Sânnicolau Mare, Jud. Timiș	2/5	2138		Convenție	act notarial	CV.5414 / 18.12.2023	Grui Emil Simion	cu soția	
STOIAN		MARIA	29.01.1962	Loc. Sânnicolau Mare, Str. Oituz, Nr.90, UAT. Sânnicolau Mare, Jud. Timiș								bun comun	

3. SARCINI / DEZMEMBRĂMINTE												
Titular			Data nașterii / CUI	Domiciliu / Sediul	Tipul sarcinii sau al dezmembrămintelor dreptului de proprietate	Cota parte	Identificator entitate asociată	Act juridic			Valoare ipotecă	Tip monedă
Nume / Denumire	Inițiala tatălui	Prenume						Tip act	Nr. act / data	Emitent		
-	-	-	-	-	-	-	-	-	-	-	-	-

4. NOTĂRI, PROCESE, INTERDICȚII		
Tipul notării	Tip act	Nr. act / data
-	-	-



5. OBSERVAȚII

Imobil împrejmuit/ neîmprejmuit	Imobil contestat/ necontestat	Alte observații
Neîmprejmuit		



REGISTRUL CADASTRAL AL IMOBILELOR

ANEXA Nr. 2

UAT Cenad

Zonă cooperativizată (Co)

Sector cadastral nr. 2

1. DESCRIEREA IMOBILULUI																
DATE TEREN											DATE CONSTRUCȚII					
Identificator teren	Adresă imobil	Număr cadastral	Nr. CF	Suprafața măsurată	Intravilan / extra.(I/E)	Nr. top.	Nr. tarla	Nr. parcelă	Categorie folosință	Suprafață parcelă	Identificator construcție	Cod grupă destinație	Suprafața construită	Nr. niveluri	Nr. CF	Constr. cu acte (DA/NU)
2139	Extravilan, Loc. Cenad, UAT. Cenad, Jud. Timiș	A369/35	403079	3400	E		369	35	A	3400						

2. PROPRIETATEA / POESIA												
Titularul dreptului / posesiei			Data nașterii / CUI	Domiciliu / Sediu	Cota parte	Identificator entitate asociată	Cotă parte teren UI	Mod de dobândire	Act juridic			Obs. privitoare la proprietar
Nume / Denumire	Inițiala tatălui	Prenume							Tip act	Nr. act / data	Emitent	
GALEA		OANA AMALIA	14.02.1987	Loc. Cenad, UAT. Cenad, Jud. Timiș	1/1	2139		Convenție	act notarial	5388 / 10.11.2016	Grui Emil Simion	cu sotul
GALEA		ADRIAN-LEONARD	15.09.1978	Loc. Cenad, Nr.1926, UAT. Cenad, Jud. Timiș								bun comun

3. SARCINI / DEZMEMBRĂMINTE												
Titular			Data nașterii / CUI	Domiciliu / Sediu	Tipul sarcinii sau al dezmembrămintelor dreptului de proprietate	Cota parte	Identificator entitate asociată	Act juridic			Valoare ipotecă	Tip monedă
Nume / Denumire	Inițiala tatălui	Prenume						Tip act	Nr. act / data	Emitent		
-	-	-	-	-	-	-	-	-	-	-	-	-

4. NOTĂRI, PROCESE, INTERDICȚII											
Tipul notării					Tip act		Nr. act / data		Emitent		Identificator entitate asociată
-					-		-		-		-

5. OBSERVAȚII										
Imobil împrejmuit / neîmprejmuit			Imobil contestat / necontestat				Alte observații			
Neîmprejmuit										



REGISTRUL CADASTRAL AL IMOBILELOR

ANEXA Nr. 2

UAT Cenad

Zonă cooperativizată (Co)

Sector cadastral nr. 2

1. DESCRIEREA IMOBILULUI

DATE TEREN											DATE CONSTRUCȚII					
Identificator teren	Adresă imobil	Număr cadastral	Nr. CF	Suprafața măsurată	Intravilan / extra.(I/E)	Nr. top.	Nr. tarla	Nr. parcelă	Categorie folosință	Suprafață parcelă	Identificator construcție	Cod grupă destinație	Suprafața construită	Nr. niveluri	Nr. CF	Constr. cu acte (DA/NU)
2140	Extravilan, UAT. Cenad, Jud. Timiș	A369/36	405255	16400	E		369	36	A	16400						

2. PROPRIETATEA / POSESIA

Titularul dreptului / posesiei			Data nașterii / CUI	Domiciliu / Sediu	Cota parte	Identificator entitate asociată	Cotă parte teren UI	Mod de dobândire	Act juridic			Obs. privitoare la proprietar
Nume / Denumire	Inițiala tatălui	Prenume							Tip act	Nr. act / data	Emitent	
VLASCICI		DESENCA	17.03.1946	Loc. Cenad, Nr.276, UAT. Cenad, Jud. Timiș	2/8	2140		Succesiune	act notarial	506 / 14.09.2021	NP DANIEL AMAN-CM	
GALIJASEVIC		RADMILA	30.01.1970	Loc. Cenad, Nr.276, UAT. Cenad, Jud. Timiș	3/8	2140		Succesiune	act notarial	506 / 14.09.2021	NP DANIEL AMAN-CM	
VLASCICI		SNEJANA	13.06.1997	Loc. Cenad, Nr.276, UAT. Cenad, Jud. Timiș	3/8	2140		Succesiune	act notarial	506 / 14.09.2021	NP DANIEL AMAN-CM	

3. SARCINI / DEZMEMBRĂMINTE

Titular			Data nașterii / CUI	Domiciliu / Sediu	Tipul sarcinii sau al dezmembrămintelor dreptului de proprietate	Cota parte	Identificator entitate asociată	Act juridic			Valoare ipotecă	Tip monedă
Nume / Denumire	Inițiala tatălui	Prenume						Tip act	Nr. act / data	Emitent		
-	-	-	-	-	-	-	-	-	-	-	-	-

4. NOTĂRI, PROCESE, INTERDICȚII

Tipul notării	Tip act	Nr. act / data	Emitent	Identificator entitate asociată
-	-	-	-	-

5. OBSERVAȚII

Imobil împrejmuit / neîmprejmuit	Imobil contestat / necontestat	Alte observații
Neîmprejmuit		



REGISTRUL CADASTRAL AL IMOBILELOR

ANEXA Nr. 2

UAT Cenad

Zonă cooperativizată (Co)

Sector cadastral nr. 2

1. DESCRIEREA IMOBILULUI																
DATE TEREN											DATE CONSTRUCȚII					
Identificator teren	Adresă imobil	Număr cadastral	Nr. CF	Suprafața măsurată	Intravilan / extra.(I/E)	Nr. top.	Nr. tarla	Nr. parcelă	Categorie folosință	Suprafață parcelă	Identificator construcție	Cod grupă destinație	Suprafața construită	Nr. niveluri	Nr. CF	Constr. cu acte (DA/NU)
2141	Extravilan, UAT. Cenad, Jud. Timiș	A369/37	401831	3100	E		369	37	A	3100						

2. PROPRIETATEA / POESIA															
Titularul dreptului / posesiei			Data nașterii / CUI	Domiciliu / Sediu	Cota parte	Identificator entitate asociată	Cotă parte teren UI	Mod de dobândire	Act juridic			Obs. privitoare la proprietar			
Nume / Denumire	Inițiala tatălui	Prenume							Tip act	Nr. act / data	Emitent				
TARZIU		DORIN	22.02.1969	Loc. Cenad, UAT. Cenad, Jud. Timiș	1/1	2141		Convenție	act notarial	1525 / 23.09.2014	BULGĂR Vlad Ioan	cu soția			
TARZIU		MONICA VIOLETA		Loc. Cenad, UAT. Cenad, Jud. Timiș								bun comun			

3. SARCINI / DEZMEMBRĂMINTE															
Titular			Data nașterii / CUI	Domiciliu / Sediu	Tipul sarcinii sau al dezmembrămintelor dreptului de proprietate	Cota parte	Identificator entitate asociată	Act juridic			Valoare ipotecă	Tip monedă			
Nume / Denumire	Inițiala tatălui	Prenume						Tip act	Nr. act / data	Emitent					
-	-	-	-	-	-	-	-	-	-	-	-	-			

4. NOTĂRI, PROCESE, INTERDICȚII															
Tipul notării						Tip act		Nr. act / data		Emitent			Identificator entitate asociată		
-						-		-		-			-		

5. OBSERVAȚII															
Imobil împrejmuit / neîmprejmuit				Imobil contestat / necontestat				Alte observații							
Neîmprejmuit															



REGISTRUL CADASTRAL AL IMOBILELOR

ANEXA Nr. 2

UAT Cenad

Zonă cooperativizată (Co)

Sector cadastral nr. 2

1. DESCRIEREA IMOBILULUI																
DATE TEREN											DATE CONSTRUCȚII					
Identificator teren	Adresă imobil	Număr cadastral	Nr. CF	Suprafața măsurată	Intravilan / extra.(I/E)	Nr. top.	Nr. tarla	Nr. parcelă	Categorie folosință	Suprafață parcelă	Identificator construcție	Cod grupă destinație	Suprafața construită	Nr. niveluri	Nr. CF	Constr. cu acte (DA/NU)
2142	Extravilan, UAT. Cenad, Jud. Timiș	A369/38	401833	3800	E		369	38	A	3800						

2. PROPRIETATEA / POESIA															
Titularul dreptului / posesiei			Data nașterii / CUI	Domiciliu / Sediu	Cota parte	Identificator entitate asociată	Cotă parte teren UI	Mod de dobândire	Act juridic			Obs. privitoare la proprietar			
Nume / Denumire	Inițiala tatălui	Prenume							Tip act	Nr. act / data	Emitent				
TARZIU		DORIN	22.02.1969	Loc. Cenad, UAT. Cenad, Jud. Timiș	1/1	2142		Convenție	act notarial	1525 / 23.09.2014	BULGĂR Vlad Ioan	cu soția			
TARZIU		MONICA VIOLETA		Loc. Cenad, UAT. Cenad, Jud. Timiș								bun comun			

3. SARCINI / DEZMEMBRĂMINTE															
Titular			Data nașterii / CUI	Domiciliu / Sediu	Tipul sarcinii sau al dezmembrămintelor dreptului de proprietate	Cota parte	Identificator entitate asociată	Act juridic			Valoare ipotecă	Tip monedă			
Nume / Denumire	Inițiala tatălui	Prenume						Tip act	Nr. act / data	Emitent					
-	-	-	-	-	-	-	-	-	-	-	-	-			

4. NOTĂRI, PROCESE, INTERDICȚII															
Tipul notării						Tip act		Nr. act / data		Emitent			Identificator entitate asociată		
-						-		-		-			-		

5. OBSERVAȚII															
Imobil împrejmuit / neîmprejmuit				Imobil contestat / necontestat				Alte observații							
Neîmprejmuit															



REGISTRUL CADASTRAL AL IMOBILELOR

ANEXA Nr. 2

UAT Cenad

Zonă cooperativizată (Co)

Sector cadastral nr. 2

1. DESCRIEREA IMOBILULUI																
DATE TEREN											DATE CONSTRUCȚII					
Identificator teren	Adresă imobil	Număr cadastral	Nr. CF	Suprafața măsurată	Intravilan / extra.(I/E)	Nr. top.	Nr. tarla	Nr. parcelă	Categorie folosință	Suprafață parcelă	Identificator construcție	Cod grupă destinație	Suprafața construită	Nr. niveluri	Nr. CF	Constr. cu acte (DA/NU)
2143	Extravilan, UAT. Cenad, Jud. Timiș	A369/39	401754	17500	E		369	39	A	17500						

2. PROPRIETATEA / POESIA															
Titularul dreptului / posesiei			Data nașterii / CUI	Domiciliu / Sediu	Cota parte	Identificator entitate asociată	Cotă parte teren UI	Mod de dobândire	Act juridic			Obs. privitoare la proprietar			
Nume / Denumire	Inițiala tatălui	Prenume							Tip act	Nr. act / data	Emitent				
TARZIU		ECATERINA	30.12.1970	Loc. Cenad, UAT. Cenad, Jud. Timiș	1/1	2143		Convenție	act notarial	1526 / 23.09.2014	NP BULGĂR Vlad Ioan	bun comun			
TARZIU		VASILE -LUCIAN	12.02.1967	Loc. Cenad, UAT. Cenad, Jud. Timiș								si sotia			

3. SARCINI / DEZMEMBRĂMINTE															
Titular			Data nașterii / CUI	Domiciliu / Sediu	Tipul sarcinii sau al dezmembrămintelor dreptului de proprietate	Cota parte	Identificator entitate asociată	Act juridic			Valoare ipotecă	Tip monedă			
Nume / Denumire	Inițiala tatălui	Prenume						Tip act	Nr. act / data	Emitent					
-	-	-	-	-	-	-	-	-	-	-	-	-			

4. NOTĂRI, PROCESE, INTERDICȚII															
Tipul notării						Tip act		Nr. act / data		Emitent		Identificator entitate asociată			
-						-		-		-		-			

5. OBSERVAȚII															
Imobil împrejmuit / neîmprejmuit				Imobil contestat / necontestat				Alte observații							
Neîmprejmuit															



REGISTRUL CADASTRAL AL IMOBILELOR

ANEXA Nr. 2

UAT Cenad

Zonă cooperativizată (Co)

Sector cadastral nr. 2

1. DESCRIEREA IMOBILULUI																
DATE TEREN											DATE CONSTRUCȚII					
Identificator teren	Adresă imobil	Număr cadastral	Nr. CF	Suprafața măsurată	Intravilan / extra.(I/E)	Nr. top.	Nr. tarla	Nr. parcelă	Categorie folosință	Suprafață parcelă	Identificator construcție	Cod grupă destinație	Suprafața construită	Nr. niveluri	Nr. CF	Constr. cu acte (DA/NU)
2144	Extravilan, UAT. Cenad, Jud. Timiș	A369/40	401898	14700	E		369	40	A	14700						

2. PROPRIETATEA / POESIA													
Titularul dreptului / posesiei			Data nașterii / CUI	Domiciliu / Sediu	Cota parte	Identificator entitate asociată	Cotă parte teren UI	Mod de dobândire	Act juridic			Obs. privitoare la proprietar	
Nume / Denumire	Inițiala tatălui	Prenume							Tip act	Nr. act / data	Emitent		
TARZIU		ECATERINA	30.12.1970	Loc. Cenad, UAT. Cenad, Jud. Timiș	1/1	2144		Convenție	act notarial	1526 / 23.09.2014	NP BULGĂR Vlad Ioan	bun comun	
TARZIU		VASILE -LUCIAN	12.02.1967	Loc. Cenad, UAT. Cenad, Jud. Timiș								si sotia	

3. SARCINI / DEZMEMBRĂMINTE													
Titular			Data nașterii / CUI	Domiciliu / Sediu	Tipul sarcinii sau al dezmembrămintelor dreptului de proprietate	Cota parte	Identificator entitate asociată	Act juridic			Valoare ipotecă	Tip monedă	
Nume / Denumire	Inițiala tatălui	Prenume						Tip act	Nr. act / data	Emitent			
-	-	-	-	-	-	-	-	-	-	-	-	-	

4. NOTĂRI, PROCESE, INTERDICȚII				
Tipul notării	Tip act	Nr. act / data	Emitent	Identificator entitate asociată
-	-	-	-	-

5. OBSERVAȚII		
Imobil împrejmuit / neîmprejmuit	Imobil contestat / necontestat	Alte observații
Neîmprejmuit		



REGISTRUL CADASTRAL AL IMOBILELOR

ANEXA Nr. 2

UAT Cenad

Zonă cooperativizată (Co)

Sector cadastral nr. 2

1. DESCRIEREA IMOBILULUI																
DATE TEREN											DATE CONSTRUCȚII					
Identificator teren	Adresă imobil	Număr cadastral	Nr. CF	Suprafața măsurată	Intravilan / extra.(I/E)	Nr. top.	Nr. tarla	Nr. parcelă	Categorie folosință	Suprafață parcelă	Identificator construcție	Cod grupă destinație	Suprafața construită	Nr. niveluri	Nr. CF	Constr. cu acte (DA/NU)
2145	Extravilan, UAT. Cenad, Jud. Timiș	A369/41	401764	3501	E		369	41	A	3501						

2. PROPRIETATEA / POESIA															
Titularul dreptului / posesiei			Data nașterii / CUI	Domiciliu / Sediu	Cota parte	Identificator entitate asociată	Cotă parte teren UI	Mod de dobândire	Act juridic			Obs. privitoare la proprietar			
Nume / Denumire	Inițiala tatălui	Prenume							Tip act	Nr. act / data	Emitent				
TARZIU		ECATERINA	30.12.1970	Loc. Cenad, UAT. Cenad, Jud. Timiș	1/1	2145	Convenție	act notarial	1526 / 23.09.2014	NP BULGĂR Vlad Ioan	bun comun				
TARZIU		VASILE -LUCIAN	12.02.1967	Loc. Cenad, UAT. Cenad, Jud. Timiș							si sotia				

3. SARCINI / DEZMEMBRĂMINTE															
Titular			Data nașterii / CUI	Domiciliu / Sediu	Tipul sarcinii sau al dezmembrămintelor dreptului de proprietate	Cota parte	Identificator entitate asociată	Act juridic			Valoare ipotecă	Tip monedă			
Nume / Denumire	Inițiala tatălui	Prenume						Tip act	Nr. act / data	Emitent					
-	-	-	-	-	-	-	-	-	-	-	-	-			

4. NOTĂRI, PROCESE, INTERDICȚII															
Tipul notării						Tip act		Nr. act / data		Emitent		Identificator entitate asociată			
-						-		-		-		-			

5. OBSERVAȚII															
Imobil împrejmuit / neîmprejmuit				Imobil contestat / necontestat				Alte observații							
Neîmprejmuit															



REGISTRUL CADASTRAL AL IMOBILELOR

ANEXA Nr. 2

UAT Cenad

Zonă cooperativizată (Co)

Sector cadastral nr. 2

1. DESCRIEREA IMOBILULUI																
DATE TEREN											DATE CONSTRUCȚII					
Identificator teren	Adresă imobil	Număr cadastral	Nr. CF	Suprafața măsurată	Intravilan / extra.(I/E)	Nr. top.	Nr. tarla	Nr. parcelă	Categorie folosință	Suprafață parcelă	Identificator construcție	Cod grupă destinație	Suprafața construită	Nr. niveluri	Nr. CF	Constr. cu acte (DA/NU)
2146	Extravilan, Loc. Cenad, UAT. Cenad, Jud. Timiș	A369/42	402919	11700	E		369	42	A	11700						

2. PROPRIETATEA / POESIA																
Titularul dreptului / posesiei			Data nașterii / CUI	Domiciliu / Sediu	Cota parte	Identificator entitate asociată	Cotă parte teren UI	Mod de dobândire	Act juridic			Obs. privitoare la proprietar				
Nume / Denumire	Inițiala tatălui	Prenume							Tip act	Nr. act / data	Emitent					
TARZIU		MONICA VIOLETA		Loc. Cenad, UAT. Cenad, Jud. Timiș	1/1	2146		Convenție	act notarial	0 / 01.01.2005	BNP	bun comun				
TARZIU		DORIN		Loc. Cenad, UAT. Cenad, Jud. Timiș								si sotia				

3. SARCINI / DEZMEMBRĂMINTE														
Titular			Data nașterii / CUI	Domiciliu / Sediu	Tipul sarcinii sau al dezmembrămintelor dreptului de proprietate	Cota parte	Identificator entitate asociată	Act juridic			Valoare ipotecă	Tip monedă		
Nume / Denumire	Inițiala tatălui	Prenume						Tip act	Nr. act / data	Emitent				
-	-	-	-	-	-	-	-	-	-	-	-	-		

4. NOTĂRI, PROCESE, INTERDICȚII												
Tipul notării					Tip act		Nr. act / data		Emitent		Identificator entitate asociată	
-					-		-		-		-	

5. OBSERVAȚII										
Imobil împrejmuit / neîmprejmuit			Imobil contestat / necontestat			Alte observații				
Neîmprejmuit										



REGISTRUL CADASTRAL AL IMOBILELOR

ANEXA Nr. 2

UAT Cenad

Zonă cooperativizată (Co)

Sector cadastral nr. 2

1. DESCRIEREA IMOBILULUI

DATE TEREN											DATE CONSTRUCȚII					
Identificator teren	Adresă imobil	Număr cadastral	Nr. CF	Suprafața măsurată	Intravilan / extra.(I/E)	Nr. top.	Nr. tarla	Nr. parcelă	Categorie folosință	Suprafață parcelă	Identificator construcție	Cod grupă destinație	Suprafața construită	Nr. niveluri	Nr. CF	Constr. cu acte (DA/NU)
2147	Extravilan, UAT. Cenad, Jud. Timiș	A369/43	404666	9500	E		369	43	A	9500						

2. PROPRIETATEA / POSESIA

Titularul dreptului / posesiei			Data nașterii / CUI	Domiciliu / Sediul	Cota parte	Identificator entitate asociată	Cotă parte teren UI	Mod de dobândire	Act juridic			Obs. privitoare la proprietar
Nume / Denumire	Inițiala tatălui	Prenume							Tip act	Nr. act / data	Emitent	
KOROM		ROZALIA	04.04.1938	Loc. Cenad, Nr.572, UAT. Cenad, Jud. Timiș	1/5	2147		Succesiune	act notarial	616 / 12.10.2018	BN DANIEL AMAN	
CORNUT		MARGARETA	19.07.1954	Loc. Cenad, Nr.410, UAT. Cenad, Jud. Timiș	1/5	2147		Succesiune	act notarial	617 / 12.10.2018	BN DANIEL AMAN	
KOROM		ROZALIA	04.04.1938	Loc. Cenad, Nr.572, UAT. Cenad, Jud. Timiș	1/5	2147		Succesiune	act notarial	618 / 12.10.2018	BN DANIEL AMAN	
KOROM		ROZALIA	04.04.1938	Loc. Cenad, Nr.572, UAT. Cenad, Jud. Timiș	1/5	2147		Succesiune	act notarial	676 / 08.11.2018	BN DANIEL AMAN	
LASZLO		MARIA	18.12.1954	Loc. Lovrin, Nr.129, UAT. Lovrin, Jud. Timiș	1/5	2147		Succesiune	act notarial	217 / 15.05.2023	Frunza Alexandra Emilia	

3. SARCINI / DEZMEMBRĂMINTE

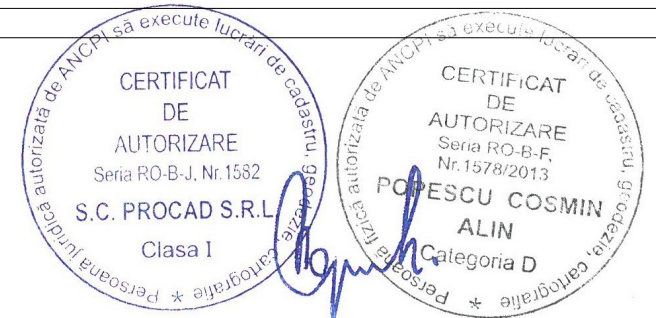
Titular			Data nașterii / CUI	Domiciliu / Sediul	Tipul sarcinii sau al dezmembrămintelor dreptului de proprietate	Cota parte	Identificator entitate asociată	Act juridic			Valoare ipotecă	Tip monedă
Nume / Denumire	Inițiala tatălui	Prenume						Tip act	Nr. act / data	Emitent		
-	-	-	-	-	-	-	-	-	-	-	-	-

4. NOTĂRI, PROCESE, INTERDICȚII

Tipul notării	Tip act	Nr. act / data	Emitent	Identificator entitate asociată
-	-	-	-	-

5. OBSERVAȚII

Imobil împrejmuit / neîmprejmuit	Imobil contestat / necontestat	Alte observații
Neîmprejmuit		



REGISTRUL CADASTRAL AL IMOBILELOR

ANEXA Nr. 2

UAT Cenad

Zonă cooperativizată (Co)

Sector cadastral nr. 2

1. DESCRIEREA IMOBILULUI																
DATE TEREN											DATE CONSTRUCȚII					
Identificator teren	Adresă imobil	Număr cadastral	Nr. CF	Suprafața măsurată	Intravilan / extra.(I/E)	Nr. top.	Nr. tarla	Nr. parcelă	Categorie folosință	Suprafață parcelă	Identificator construcție	Cod grupă destinație	Suprafața construită	Nr. niveluri	Nr. CF	Constr. cu acte (DA/NU)
2148	Extravilan, UAT. Cenad, Jud. Timiș	A369/44		17500	E		369	44	A	17500						

2. PROPRIETATEA / POSESIA													
Titularul dreptului / posesiei			Data nașterii / CUI	Domiciliu / Sediu	Cota parte	Identificator entitate asociată	Cotă parte teren UI	Mod de dobândire	Act juridic			Obs. privitoare la proprietar	
Nume / Denumire	Inițiala tatălui	Prenume							Tip act	Nr. act / data	Emitent		
FÜRGE		MARIA		Loc. Cenad, UAT. Cenad, Jud. Timiș	1/1	2148		Reconstituire	act administrativ	4283/42 / 24.02.1995	CJSDAPT-TIMIS		

3. SARCINI / DEZMEMBRĂMINTE													
Titular			Data nașterii / CUI	Domiciliu / Sediu	Tipul sarcinii sau al dezmembrămintelor dreptului de proprietate	Cota parte	Identificator entitate asociată	Act juridic			Valoare ipotecă	Tip monedă	
Nume / Denumire	Inițiala tatălui	Prenume						Tip act	Nr. act / data	Emitent			
-	-	-	-	-	-	-	-	-	-	-	-	-	

4. NOTĂRI, PROCESE, INTERDICȚII				
Tipul notării	Tip act	Nr. act / data	Emitent	Identificator entitate asociată
-	-	-	-	-

5. OBSERVAȚII		
Imobil împrejmuit / neîmprejmuit	Imobil contestat / necontestat	Alte observații
Neîmprejmuit		



REGISTRUL CADASTRAL AL IMOBILELOR

ANEXA Nr. 2

UAT Cenad

Zonă cooperativizată (Co)

Sector cadastral nr. 2

1. DESCRIEREA IMOBILULUI																
DATE TEREN											DATE CONSTRUCȚII					
Identificator teren	Adresă imobil	Număr cadastral	Nr. CF	Suprafața măsurată	Intravilan / extra.(I/E)	Nr. top.	Nr. tarla	Nr. parcelă	Categorie folosință	Suprafață parcelă	Identificator construcție	Cod grupă destinație	Suprafața construită	Nr. niveluri	Nr. CF	Constr. cu acte (DA/NU)
2149	Extravilan, UAT. Cenad, Jud. Timiș	A369/45	400849	33200	E		369	45	A	33200						

2. PROPRIETATEA / POSESIA													
Titularul dreptului / posesiei			Data nașterii / CUI	Domiciliu / Sediu	Cota parte	Identificator entitate asociată	Cotă parte teren UI	Mod de dobândire	Act juridic			Obs. privitoare la proprietar	
Nume / Denumire	Inițiala tatălui	Prenume							Tip act	Nr. act / data	Emitent		
TARZIU		DORIN	22.02.1969	Loc. Cenad, UAT. Cenad, Jud. Timiș	1/1	2149		Convenție	act notarial	1288 / 14.03.2012	AMAN DANIEL	cu soția	
TARZIU		MONICA VIOLETA	03.11.1971	Loc. Cenad, UAT. Cenad, Jud. Timiș								bun comun	

3. SARCINI / DEZMEMBRĂMINTE												
Titular			Data nașterii / CUI	Domiciliu / Sediu	Tipul sarcinii sau al dezmembrămintelor dreptului de proprietate	Cota parte	Identificator entitate asociată	Act juridic			Valoare ipotecă	Tip monedă
Nume / Denumire	Inițiala tatălui	Prenume						Tip act	Nr. act / data	Emitent		
PROCREDIT BANK SA			14622194	Loc. Bucuresti Sectorul 1, Str. BREZESTI, Nr.62-64, Et.1,2, si 4, UAT. București Sectorul 1, Jud. Municipiul București	Ipotecă		2149	act notarial	865 / 20.04.2023	Golban Curuti Mariana	150000	EUR

4. NOTĂRI, PROCESE, INTERDICȚII				
Tipul notării	Tip act	Nr. act / data	Emitent	Identificator entitate asociată
Interdicție de grevare, instrainare, construire, demolare, extindere, inchiriere in favoarea: - PROCREDIT BANK SA	act notarial	865 / 20.04.2023	Golban Curuti Mariana	2149

5. OBSERVAȚII		
Imobil împrejmuit / neîmprejmuit	Imobil contestat / necontestat	Alte observații
Neîmprejmuit		



REGISTRUL CADASTRAL AL IMOBILELOR

ANEXA Nr. 2

UAT Cenad

Zonă cooperativizată (Co)

Sector cadastral nr. 2

1. DESCRIEREA IMOBILULUI																
DATE TEREN											DATE CONSTRUCȚII					
Identificator teren	Adresă imobil	Număr cadastral	Nr. CF	Suprafața măsurată	Intravilan / extra.(I/E)	Nr. top.	Nr. tarla	Nr. parcelă	Categorie folosință	Suprafață parcelă	Identificator construcție	Cod grupă destinație	Suprafața construită	Nr. niveluri	Nr. CF	Constr. cu acte (DA/NU)
2150	Extravilan, UAT. Cenad, Jud. Timiș	A369/46		16700	E		369	46	A	16700						

2. PROPRIETATEA / POSESIA													
Titularul dreptului / posesiei			Data nașterii / CUI	Domiciliu / Sediu	Cota parte	Identificator entitate asociată	Cotă parte teren UI	Mod de dobândire	Act juridic			Obs. privitoare la proprietar	
Nume / Denumire	Inițiala tatălui	Prenume							Tip act	Nr. act / data	Emitent		
GHEDOS		MARIA		Loc. Cenad, UAT. Cenad, Jud. Timiș	1/1	2150		Reconstituire	act administrativ	4797/18 / 06.10.1994	CJSDAPT-TIMIS		

3. SARCINI / DEZMEMBRĂMINTE													
Titular			Data nașterii / CUI	Domiciliu / Sediu	Tipul sarcinii sau al dezmembrămintelor dreptului de proprietate	Cota parte	Identificator entitate asociată	Act juridic			Valoare ipotecă	Tip monedă	
Nume / Denumire	Inițiala tatălui	Prenume						Tip act	Nr. act / data	Emitent			
-	-	-	-	-	-	-	-	-	-	-	-	-	

4. NOTĂRI, PROCESE, INTERDICȚII				
Tipul notării	Tip act	Nr. act / data	Emitent	Identificator entitate asociată
-	-	-	-	-

5. OBSERVAȚII		
Imobil împrejmuit / neîmprejmuit	Imobil contestat / necontestat	Alte observații
Neîmprejmuit		



REGISTRUL CADASTRAL AL IMOBILELOR

ANEXA Nr. 2

UAT Cenad

Zonă cooperativizată (Co)

Sector cadastral nr. 2

1. DESCRIEREA IMOBILULUI																
DATE TEREN											DATE CONSTRUCȚII					
Identificator teren	Adresă imobil	Număr cadastral	Nr. CF	Suprafața măsurată	Intravilan / extra.(I/E)	Nr. top.	Nr. tarla	Nr. parcelă	Categorie folosință	Suprafață parcelă	Identificator construcție	Cod grupă destinație	Suprafața construită	Nr. niveluri	Nr. CF	Constr. cu acte (DA/NU)
2151	Extravilan, UAT. Cenad, Jud. Timiș	A369/4		17500	E		369	4	A	17500						

2. PROPRIETATEA / POSESIA													
Titularul dreptului / posesiei			Data nașterii / CUI	Domiciliu / Sediu	Cota parte	Identificator entitate asociată	Cotă parte teren UI	Mod de dobândire	Act juridic			Obs. privitoare la proprietar	
Nume / Denumire	Inițiala tatălui	Prenume							Tip act	Nr. act / data	Emitent		
COLOMPAR		ADAM		Loc. Cenad, UAT. Cenad, Jud. Timiș	1/1	2151		Reconstituire	act administrativ	5780/3 / 21.03.1995	CJSDAPT-TIMIS		

3. SARCINI / DEZMEMBRĂMINTE													
Titular			Data nașterii / CUI	Domiciliu / Sediu	Tipul sarcinii sau al dezmembrămintelor dreptului de proprietate	Cota parte	Identificator entitate asociată	Act juridic			Valoare ipotecă	Tip monedă	
Nume / Denumire	Inițiala tatălui	Prenume						Tip act	Nr. act / data	Emitent			
-	-	-	-	-	-	-	-	-	-	-	-	-	

4. NOTĂRI, PROCESE, INTERDICȚII				
Tipul notării	Tip act	Nr. act / data	Emitent	Identificator entitate asociată
-	-	-	-	-

5. OBSERVAȚII		
Imobil împrejmuit / neîmprejmuit	Imobil contestat / necontestat	Alte observații
Neîmprejmuit		



REGISTRUL CADASTRAL AL IMOBILELOR

ANEXA Nr. 2

UAT Cenad

Zonă cooperativizată (Co)

Sector cadastral nr. 2

1. DESCRIEREA IMOBILULUI

DATE TEREN											DATE CONSTRUCȚII					
Identificator teren	Adresă imobil	Număr cadastral	Nr. CF	Suprafața măsurată	Intravilan / extra.(I/E)	Nr. top.	Nr. tarla	Nr. parcelă	Categorie folosință	Suprafață parcelă	Identificator construcție	Cod grupă destinație	Suprafața construită	Nr. niveluri	Nr. CF	Constr. cu acte (DA/NU)
2152	Extravilan, UAT. Cenad, Jud. Timiș	A369/5		10800	E		369	5	A	10800						

2. PROPRIETATEA / POSESIA

Titularul dreptului / posesiei			Data nașterii / CUI	Domiciliu / Sediu	Cota parte	Identificator entitate asociată	Cotă parte teren UI	Mod de dobândire	Act juridic			Obs. privitoare la proprietar
Nume / Denumire	Inițiala tatălui	Prenume							Tip act	Nr. act / data	Emitent	
ZOMBORAȚ		SLOVENCA		Loc. Cenad, UAT. Cenad, Jud. Timiș	1/1	2152		Reconstituire	act administrativ	5769/9 / 12.07.1995	CJSDAPT-TIMIS	
ZOMBORAȚ		MILOVAN		Loc. Cenad, UAT. Cenad, Jud. Timiș								
ZOMBORAȚ		EMIL		Loc. Cenad, UAT. Cenad, Jud. Timiș								

3. SARCINI / DEZMEMBRĂMINTE

Titular			Data nașterii / CUI	Domiciliu / Sediu	Tipul sarcinii sau al dezmembrămintelor dreptului de proprietate	Cota parte	Identificator entitate asociată	Act juridic			Valoare ipotecă	Tip monedă
Nume / Denumire	Inițiala tatălui	Prenume						Tip act	Nr. act / data	Emitent		
-	-	-	-	-	-	-	-	-	-	-	-	-

4. NOTĂRI, PROCESE, INTERDICȚII

Tipul notării	Tip act	Nr. act/ data	Emitent	Identificator entitate asociată
-	-	-	-	-

5. OBSERVAȚII

Imobil împrejmuit/ neîmprejmuit	Imobil contestat/ necontestat	Alte observații
Neîmprejmuit		



REGISTRUL CADASTRAL AL IMOBILELOR

ANEXA Nr. 2

UAT Cenad

Zonă cooperativizată (Co)

Sector cadastral nr. 2

1. DESCRIEREA IMOBILULUI																
DATE TEREN											DATE CONSTRUCȚII					
Identificator teren	Adresă imobil	Număr cadastral	Nr. CF	Suprafața măsurată	Intravilan / extra.(I/E)	Nr. top.	Nr. tarla	Nr. parcelă	Categorie folosință	Suprafață parcelă	Identificator construcție	Cod grupă destinație	Suprafața construită	Nr. niveluri	Nr. CF	Constr. cu acte (DA/NU)
2153	Extravilan, UAT. Cenad, Jud. Timiș	A369/6		17100	E		369	6	A	17100						

2. PROPRIETATEA / POSESIA															
Titularul dreptului / posesiei			Data nașterii / CUI	Domiciliu / Sediu	Cota parte	Identificator entitate asociată	Cotă parte teren UI	Mod de dobândire	Act juridic			Obs. privitoare la proprietar			
Nume / Denumire	Inițiala tatălui	Prenume							Tip act	Nr. act / data	Emitent				
SIPOS		ELISABETA		Loc. Cenad, UAT. Cenad, Jud. Timiș	1/1	2153		Reconstituire	act administrativ	5798/57 / 02.06.1995	CJSDAPT-TIMIS				
SIPOȘ		SAVA		Loc. Cenad, UAT. Cenad, Jud. Timiș											
TICO		MARIA		Loc. Cenad, UAT. Cenad, Jud. Timiș											

3. SARCINI / DEZMEMBRĂMINTE															
Titular			Data nașterii / CUI	Domiciliu / Sediu	Tipul sarcinii sau al dezmembrămintelor dreptului de proprietate	Cota parte	Identificator entitate asociată	Act juridic			Valoare ipotecă	Tip monedă			
Nume / Denumire	Inițiala tatălui	Prenume						Tip act	Nr. act / data	Emitent					
-	-	-	-	-	-	-	-	-	-	-	-	-			

4. NOTĂRI, PROCESE, INTERDICȚII															
Tipul notării						Tip act		Nr. act / data		Emitent		Identificator entitate asociată			
-						-		-		-		-			

5. OBSERVAȚII															
Imobil împrejmuit / neîmprejmuit				Imobil contestat / necontestat				Alte observații							
Neîmprejmuit															



REGISTRUL CADASTRAL AL IMOBILELOR

ANEXA Nr. 2

UAT Cenad

Zonă cooperativizată (Co)

Sector cadastral nr. 2

1. DESCRIEREA IMOBILULUI																
DATE TEREN											DATE CONSTRUCȚII					
Identificator teren	Adresă imobil	Număr cadastral	Nr. CF	Suprafața măsurată	Intravilan / extra.(I/E)	Nr. top.	Nr. tarla	Nr. parcelă	Categorie folosință	Suprafață parcelă	Identificator construcție	Cod grupă destinație	Suprafața construită	Nr. niveluri	Nr. CF	Constr. cu acte (DA/NU)
2154	Extravilan, UAT. Cenad, Jud. Timiș	A369/7		8800	E		369	7	A	8800						

2. PROPRIETATEA / POSESIA													
Titularul dreptului / posesiei			Data nașterii / CUI	Domiciliu / Sediul	Cota parte	Identificator entitate asociată	Cotă parte teren UI	Mod de dobândire	Act juridic			Obs. privitoare la proprietar	
Nume / Denumire	Inițiala tatălui	Prenume							Tip act	Nr. act / data	Emitent		
PALI		STELUȚA		Loc. Cenad, UAT. Cenad, Jud. Timiș	1/1	2154		Reconstituire	act administrativ	5780/57 / 28.03.1995	CJSDAPT-TIMIS		

3. SARCINI / DEZMEMBRĂMINTE													
Titular			Data nașterii / CUI	Domiciliu / Sediul	Tipul sarcinii sau al dezmembrămintelor dreptului de proprietate	Cota parte	Identificator entitate asociată	Act juridic			Valoare ipotecă	Tip monedă	
Nume / Denumire	Inițiala tatălui	Prenume						Tip act	Nr. act / data	Emitent			
-	-	-	-	-	-	-	-	-	-	-	-	-	

4. NOTĂRI, PROCESE, INTERDICȚII				
Tipul notării	Tip act	Nr. act / data	Emitent	Identificator entitate asociată
-	-	-	-	-

5. OBSERVAȚII		
Imobil împrejmuit / neîmprejmuit	Imobil contestat / necontestat	Alte observații
Neîmprejmuit		



REGISTRUL CADASTRAL AL IMOBILELOR

ANEXA Nr. 2

UAT Cenad

Zonă cooperativizată (Co)

Sector cadastral nr. 2

1. DESCRIEREA IMOBILULUI																
DATE TEREN											DATE CONSTRUCȚII					
Identificator teren	Adresă imobil	Număr cadastral	Nr. CF	Suprafața măsurată	Intravilan / extra.(I/E)	Nr. top.	Nr. tarla	Nr. parcelă	Categorie folosință	Suprafață parcelă	Identificator construcție	Cod grupă destinație	Suprafața construită	Nr. niveluri	Nr. CF	Constr. cu acte (DA/NU)
2155	Extravilan, UAT. Cenad, Jud. Timiș	A369/8	402105	16700	E		369	8	A	16700						

2. PROPRIETATEA / POSESIA															
Titularul dreptului / posesiei			Data nașterii / CUI	Domiciliu / Sediu	Cota parte	Identificator entitate asociată	Cotă parte teren UI	Mod de dobândire	Act juridic			Obs. privitoare la proprietar			
Nume / Denumire	Inițiala tatălui	Prenume							Tip act	Nr. act / data	Emitent				
TÂRZIU		DORIN	22.02.1969	Loc. Cenad, Nr.1329, UAT. Cenad, Jud. Timiș	1/1	2155	Convenție	act notarial	1365 / 24.03.2017	Grui Emil Simion	si sotia				
TÂRZIU		MONICA-VIOLETA	03.11.1971								bun comun				

3. SARCINI / DEZMEMBRĂMINTE															
Titular			Data nașterii / CUI	Domiciliu / Sediu	Tipul sarcinii sau al dezmembrămintelor dreptului de proprietate	Cota parte	Identificator entitate asociată	Act juridic			Valoare ipotecă	Tip monedă			
Nume / Denumire	Inițiala tatălui	Prenume						Tip act	Nr. act / data	Emitent					
-	-	-	-	-	-	-	-	-	-	-	-	-			

4. NOTĂRI, PROCESE, INTERDICȚII															
Tipul notării						Tip act		Nr. act / data		Emitent			Identificator entitate asociată		
-						-		-		-			-		

5. OBSERVAȚII															
Imobil împrejmuit / neîmprejmuit				Imobil contestat / necontestat				Alte observații							
Neîmprejmuit															



REGISTRUL CADASTRAL AL IMOBILELOR

ANEXA Nr. 2

UAT Cenad

Zonă cooperativizată (Co)

Sector cadastral nr. 2

1. DESCRIEREA IMOBILULUI																
DATE TEREN											DATE CONSTRUCȚII					
Identificator teren	Adresă imobil	Număr cadastral	Nr. CF	Suprafața măsurată	Intravilan / extra.(I/E)	Nr. top.	Nr. tarla	Nr. parcelă	Categorie folosință	Suprafață parcelă	Identificator construcție	Cod grupă destinație	Suprafața construită	Nr. niveluri	Nr. CF	Constr. cu acte (DA/NU)
2156	Extravilan, UAT. Cenad, Jud. Timiș	A369/9	404028	10000	E		369	9	A	10000						

2. PROPRIETATEA / POSESIA															
Titularul dreptului / posesiei			Data nașterii / CUI	Domiciliu / Sediul	Cota parte	Identificator entitate asociată	Cotă parte teren UI	Mod de dobândire	Act juridic			Obs. privitoare la proprietar			
Nume / Denumire	Inițiala tatălui	Prenume							Tip act	Nr. act / data	Emitent				
AGROIMOBILIARE SRL			9999999999999	Loc. Cenad, UAT. Cenad, Jud. Timiș	1/1	2156		Convenție	act notarial	0 / 15.06.2004	BNP				

3. SARCINI / DEZMEMBRĂMINTE															
Titular			Data nașterii / CUI	Domiciliu / Sediul	Tipul sarcinii sau al dezmembrămintelor dreptului de proprietate	Cota parte	Identificator entitate asociată	Act juridic			Valoare ipotecă	Tip monedă			
Nume / Denumire	Inițiala tatălui	Prenume						Tip act	Nr. act / data	Emitent					
-	-	-	-	-	-	-	-	-	-	-	-	-			

4. NOTĂRI, PROCESE, INTERDICȚII															
Tipul notării						Tip act		Nr. act / data		Emitent			Identificator entitate asociată		
PARCELA A 369/10 ESTE INTABULATA SI IN CF.400695, UAT CENAD.						act administrativ		0 / 22.06.2017		BCPI SANNICOLAU MARE			2156		

5. OBSERVAȚII															
Imobil împrejmuit / neîmprejmuit				Imobil contestat / necontestat				Alte observații							
Neîmprejmuit								Parcela numărul 10 scrisa gresit in TP 4797/6, corect fiind numărul 9							



REGISTRUL CADASTRAL AL IMOBILELOR

ANEXA Nr. 2

UAT Cenad

Zonă cooperativizată (Co)

Sector cadastral nr. 2

1. DESCRIEREA IMOBILULUI																
DATE TEREN											DATE CONSTRUCȚII					
Identificator teren	Adresă imobil	Număr cadastral	Nr. CF	Suprafața măsurată	Intravilan / extra.(I/E)	Nr. top.	Nr. tarla	Nr. parcelă	Categorie folosință	Suprafață parcelă	Identificator construcție	Cod grupă destinație	Suprafața construită	Nr. niveluri	Nr. CF	Constr. cu acte (DA/NU)
2157	Extravilan, UAT. Cenad, Jud. Timiș	A369/10	400695	10100	E	A369/10	369	10	A	10100						

2. PROPRIETATEA / POSESIA															
Titularul dreptului / posesiei			Data nașterii / CUI	Domiciliu / Sediu	Cota parte	Identificator entitate asociată	Cotă parte teren UI	Mod de dobândire	Act juridic			Obs. privitoare la proprietar			
Nume / Denumire	Inițiala tatălui	Prenume							Tip act	Nr. act / data	Emitent				
TARZIU		MONICA-VIOLETA	03.11.1971	Loc. Cenad, UAT. Cenad, Jud. Timiș	1/1	2157		Convenție	act notarial	925 / 27.02.2014	NP AMAN DANIEL	cu sotul			
TARZIU		DORIN	22.02.1969	Loc. Cenad, UAT. Cenad, Jud. Timiș								bun comun			

3. SARCINI / DEZMEMBRĂMINTE															
Titular			Data nașterii / CUI	Domiciliu / Sediu	Tipul sarcinii sau al dezmembrămintelor dreptului de proprietate	Cota parte	Identificator entitate asociată	Act juridic			Valoare ipotecă	Tip monedă			
Nume / Denumire	Inițiala tatălui	Prenume						Tip act	Nr. act / data	Emitent					
-	-	-	-	-	-	-	-	-	-	-	-	-			

4. NOTĂRI, PROCESE, INTERDICȚII															
Tipul notării						Tip act	Nr. act / data	Emitent	Identificator entitate asociată						
PARCELA A 369/10 ESTE INTABULATA SI IN CF.404028, UAT CENAD.						act administrativ	0 / 22.06.2017	BCPI SANNICOLAU MARE	2157						

5. OBSERVAȚII															
Imobil împrejmuit / neîmprejmuit				Imobil contestat / necontestat				Alte observații							
Neîmprejmuit															



REGISTRUL CADASTRAL AL IMOBILELOR

ANEXA Nr. 2

UAT Cenad

Zonă cooperativizată (Co)

Sector cadastral nr. 2

1. DESCRIEREA IMOBILULUI																
DATE TEREN											DATE CONSTRUCȚII					
Identificator teren	Adresă imobil	Număr cadastral	Nr. CF	Suprafața măsurată	Intravilan / extra.(I/E)	Nr. top.	Nr. tarla	Nr. parcelă	Categorie folosință	Suprafață parcelă	Identificator construcție	Cod grupă destinație	Suprafața construită	Nr. niveluri	Nr. CF	Constr. cu acte (DA/NU)
2158	Extravilan, UAT. Cenad, Jud. Timiș	A369/11	400694	16900	E		369	11	A	16900						

2. PROPRIETATEA / POESIA															
Titularul dreptului / posesiei			Data nașterii / CUI	Domiciliu / Sediu	Cota parte	Identificator entitate asociată	Cotă parte teren UI	Mod de dobândire	Act juridic			Obs. privitoare la proprietar			
Nume / Denumire	Inițiala tatălui	Prenume							Tip act	Nr. act / data	Emitent				
TARZIU		MONICA-VIOLETA	03.11.1971	Jud: Neidentifica	1/1	2158		Convenție	act notarial	926 / 27.02.2014	NP AMAN DANIEL	cu sotul			
TARZIU		DORIN	22.02.1969	Jud: Neidentificat, Loc: Cena								bun comun			

3. SARCINI / DEZMEMBRĂMINTE															
Titular			Data nașterii / CUI	Domiciliu / Sediu	Tipul sarcinii sau al dezmembrămintelor dreptului de proprietate	Cota parte	Identificator entitate asociată	Act juridic			Valoare ipotecă	Tip monedă			
Nume / Denumire	Inițiala tatălui	Prenume						Tip act	Nr. act / data	Emitent					
-	-	-	-	-	-	-	-	-	-	-	-	-			

4. NOTĂRI, PROCESE, INTERDICȚII															
Tipul notării						Tip act		Nr. act / data		Emitent			Identificator entitate asociată		
-						-		-		-			-		

5. OBSERVAȚII															
Imobil împrejmuit / neîmprejmuit				Imobil contestat / necontestat				Alte observații							
Neîmprejmuit															



REGISTRUL CADASTRAL AL IMOBILELOR

ANEXA Nr. 2

UAT Cenad

Zonă cooperativizată (Co)

Sector cadastral nr. 2

1. DESCRIEREA IMOBILULUI																
DATE TEREN											DATE CONSTRUCȚII					
Identificator teren	Adresă imobil	Număr cadastral	Nr. CF	Suprafața măsurată	Intravilan / extra.(I/E)	Nr. top.	Nr. tarla	Nr. parcelă	Categorie folosință	Suprafață parcelă	Identificator construcție	Cod grupă destinație	Suprafața construită	Nr. niveluri	Nr. CF	Constr. cu acte (DA/NU)
2159	Extravilan, UAT. Cenad, Jud. Timiș	A369/12	402138	4800	E		369	12	A	4800						

2. PROPRIETATEA / POESIA															
Titularul dreptului / posesiei			Data nașterii / CUI	Domiciliu / Sediu	Cota parte	Identificator entitate asociată	Cotă parte teren UI	Mod de dobândire	Act juridic			Obs. privitoare la proprietar			
Nume / Denumire	Inițiala tatălui	Prenume							Tip act	Nr. act / data	Emitent				
TARZIU		ECATERINA	30.12.1970	Loc. Cenad, UAT. Cenad, Jud. Timiș	1/1	2159		Convenție	act notarial	3425 / 26.06.2013	GRUI EMIL SIMION	bun comun			
TARZIU		VASILE LUCIAN	12.02.1967	Loc. Cenad, UAT. Cenad, Jud. Timiș								cu sotia			

3. SARCINI / DEZMEMBRĂMINTE															
Titular			Data nașterii / CUI	Domiciliu / Sediu	Tipul sarcinii sau al dezmembrămintelor dreptului de proprietate	Cota parte	Identificator entitate asociată	Act juridic			Valoare ipotecă	Tip monedă			
Nume / Denumire	Inițiala tatălui	Prenume						Tip act	Nr. act / data	Emitent					
-	-	-	-	-	-	-	-	-	-	-	-	-			

4. NOTĂRI, PROCESE, INTERDICȚII															
Tipul notării						Tip act		Nr. act / data		Emitent			Identificator entitate asociată		
-						-		-		-			-		

5. OBSERVAȚII															
Imobil împrejmuit / neîmprejmuit				Imobil contestat / necontestat				Alte observații							
Neîmprejmuit															



REGISTRUL CADASTRAL AL IMOBILELOR

ANEXA Nr. 2

UAT Cenad

Zonă cooperativizată (Co)

Sector cadastral nr. 2

1. DESCRIEREA IMOBILULUI																
DATE TEREN											DATE CONSTRUCȚII					
Identificator teren	Adresă imobil	Număr cadastral	Nr. CF	Suprafața măsurată	Intravilan / extra.(I/E)	Nr. top.	Nr. tarla	Nr. parcelă	Categorie folosință	Suprafață parcelă	Identificator construcție	Cod grupă destinație	Suprafața construită	Nr. niveluri	Nr. CF	Constr. cu acte (DA/NU)
2160	Extravilan, UAT. Cenad, Jud. Timiș	A369/13		17500	E		369	13	A	17500						

2. PROPRIETATEA / POSESIA													
Titularul dreptului / posesiei			Data nașterii / CUI	Domiciliu / Sediu	Cota parte	Identificator entitate asociată	Cotă parte teren UI	Mod de dobândire	Act juridic			Obs. privitoare la proprietar	
Nume / Denumire	Inițiala tatălui	Prenume							Tip act	Nr. act / data	Emitent		
ALBU		GHEORGHE		Loc. Cenad, UAT. Cenad, Jud. Timiș	1/1	2160		Reconstituire	act administrativ	4283/62 / 27.02.1995	CJSDAPT-TIMIS		

3. SARCINI / DEZMEMBRĂMINTE													
Titular			Data nașterii / CUI	Domiciliu / Sediu	Tipul sarcinii sau al dezmembrămintelor dreptului de proprietate	Cota parte	Identificator entitate asociată	Act juridic			Valoare ipotecă	Tip monedă	
Nume / Denumire	Inițiala tatălui	Prenume						Tip act	Nr. act / data	Emitent			
-	-	-	-	-	-	-	-	-	-	-	-	-	

4. NOTĂRI, PROCESE, INTERDICȚII				
Tipul notării	Tip act	Nr. act / data	Emitent	Identificator entitate asociată
-	-	-	-	-

5. OBSERVAȚII		
Imobil împrejmuit / neîmprejmuit	Imobil contestat / necontestat	Alte observații
Neîmprejmuit		



REGISTRUL CADASTRAL AL IMOBILELOR

ANEXA Nr. 2

UAT Cenad

Zonă cooperativizată (Co)

Sector cadastral nr. 2

1. DESCRIEREA IMOBILULUI											DATE TEREN						DATE CONSTRUCȚII					
Identificator teren	Adresă imobil		Număr cadastral	Nr. CF	Suprafața măsurată	Intravilan / extra.(I/E)	Nr. top.	Nr. tarla	Nr. parcelă	Categorie folosință	Suprafață parcelă	Identificator construcție	Cod grupă destinație	Suprafața construită	Nr. niveluri	Nr. CF	Constr. cu acte (DA/NU)					
2161	Extravilan, Loc. Cenad, UAT. Cenad, Jud. Timiș		A369/14	402930	25200	E		369	14	A	25200											

2. PROPRIETATEA / POSESIA													
Titularul dreptului / posesiei			Data nașterii / CUI	Domiciliu / Sediu	Cota parte	Identificator entitate asociată	Cotă parte teren UI	Mod de dobândire	Act juridic			Obs. privitoare la proprietar	
Nume / Denumire	Inițiala tatălui	Prenume							Tip act	Nr. act / data	Emitent		
TARZIU		ECATERINA		Loc. Cenad, UAT. Cenad, Jud. Timiș	1/3	2161		Convenție	act notarial	0 / 01.01.2004	BNP	bun comun	
TARZIU		VASILE LUCIAN		Loc. Cenad, UAT. Cenad, Jud. Timiș								si sotia	
SARAFOLEAN		GHEORGHE		Loc. Cenad, UAT. Cenad, Jud. Timiș	2/3	2161		Reconstituire	act administrativ	5780/7 / 01.01.2004	CJSDAPT-TIMIS		
STOICA		ELENA		Loc. Cenad, UAT. Cenad, Jud. Timiș									

3. SARCINI / DEZMEMBRĂMINTE												
Titular			Data nașterii / CUI	Domiciliu / Sediu	Tipul sarcinii sau al dezmembrămintelor dreptului de proprietate	Cota parte	Identificator entitate asociată	Act juridic			Valoare ipotecă	Tip monedă
Nume / Denumire	Inițiala tatălui	Prenume						Tip act	Nr. act / data	Emitent		
-	-	-	-	-	-	-	-	-	-	-	-	-

4. NOTĂRI, PROCESE, INTERDICȚII				
Tipul notării	Tip act	Nr. act / data	Emitent	Identificator entitate asociată
-	-	-	-	-

5. OBSERVAȚII		
Imobil împrejmuit / neîmprejmuit	Imobil contestat / necontestat	Alte observații
Neîmprejmuit		



REGISTRUL CADASTRAL AL IMOBILELOR

ANEXA Nr. 2

UAT Cenad

Zonă cooperativizată (Co)

Sector cadastral nr. 2

1. DESCRIEREA IMOBILULUI																
DATE TEREN											DATE CONSTRUCȚII					
Identificator teren	Adresă imobil	Număr cadastral	Nr. CF	Suprafața măsurată	Intravilan / extra.(I/E)	Nr. top.	Nr. tarla	Nr. parcelă	Categorie folosință	Suprafață parcelă	Identificator construcție	Cod grupă destinație	Suprafața construită	Nr. niveluri	Nr. CF	Constr. cu acte (DA/NU)
2162	Extravilan, UAT. Cenad, Jud. Timiș	A369/15		7800	E		369	15	A	7800						

2. PROPRIETATEA / POSESIA													
Titularul dreptului / posesiei			Data nașterii / CUI	Domiciliu / Sediu	Cota parte	Identificator entitate asociată	Cotă parte teren UI	Mod de dobândire	Act juridic			Obs. privitoare la proprietar	
Nume / Denumire	Inițiala tatălui	Prenume							Tip act	Nr. act / data	Emitent		
MILICICI		EMIL		Loc. Cenad, UAT. Cenad, Jud. Timiș	1/1	2162		Reconstituire	act administrativ	5780/8 / 21.03.1995	CJSDAPT-TIMIS		

3. SARCINI / DEZMEMBRĂMINTE													
Titular			Data nașterii / CUI	Domiciliu / Sediu	Tipul sarcinii sau al dezmembrămintelor dreptului de proprietate	Cota parte	Identificator entitate asociată	Act juridic			Valoare ipotecă	Tip monedă	
Nume / Denumire	Inițiala tatălui	Prenume						Tip act	Nr. act / data	Emitent			
-	-	-	-	-	-	-	-	-	-	-	-	-	

4. NOTĂRI, PROCESE, INTERDICȚII				
Tipul notării	Tip act	Nr. act / data	Emitent	Identificator entitate asociată
-	-	-	-	-

5. OBSERVAȚII		
Imobil împrejmuit / neîmprejmuit	Imobil contestat / necontestat	Alte observații
Neîmprejmuit		



REGISTRUL CADASTRAL AL IMOBILELOR

ANEXA Nr. 2

UAT Cenad

Zonă cooperativizată (Co)

Sector cadastral nr. 2

1. DESCRIEREA IMOBILULUI																
DATE TEREN											DATE CONSTRUCȚII					
Identificator teren	Adresă imobil	Număr cadastral	Nr. CF	Suprafața măsurată	Intravilan / extra.(I/E)	Nr. top.	Nr. tarla	Nr. parcelă	Categorie folosință	Suprafață parcelă	Identificator construcție	Cod grupă destinație	Suprafața construită	Nr. niveluri	Nr. CF	Constr. cu acte (DA/NU)
2163	Extravilan, UAT. Cenad, Jud. Timiș	A369/16	401807	4900	E		369	16	A	4900						

2. PROPRIETATEA / POESIA															
Titularul dreptului / posesiei			Data nașterii / CUI	Domiciliu / Sediu	Cota parte	Identificator entitate asociată	Cotă parte teren UI	Mod de dobândire	Act juridic			Obs. privitoare la proprietar			
Nume / Denumire	Inițiala tatălui	Prenume							Tip act	Nr. act / data	Emitent				
TARZIU		MONICA-VIOLETA	03.11.1971	Loc. Cenad, UAT. Cenad, Jud. Timiș	1/1	2163		Convenție	act notarial	1525 / 25.09.2014	NP BULGĂR Vlad Ioan	bun comun			
TARZIU		DORIN	22.02.1969	Loc. Cenad, UAT. Cenad, Jud. Timiș								si sotia			

3. SARCINI / DEZMEMBRĂMINTE															
Titular			Data nașterii / CUI	Domiciliu / Sediu	Tipul sarcinii sau al dezmembrămintelor dreptului de proprietate	Cota parte	Identificator entitate asociată	Act juridic			Valoare ipotecă	Tip monedă			
Nume / Denumire	Inițiala tatălui	Prenume						Tip act	Nr. act / data	Emitent					
-	-	-	-	-	-	-	-	-	-	-	-	-			

4. NOTĂRI, PROCESE, INTERDICȚII															
Tipul notării						Tip act		Nr. act / data		Emitent			Identificator entitate asociată		
-						-		-		-			-		

5. OBSERVAȚII															
Imobil împrejmuit / neîmprejmuit				Imobil contestat / necontestat				Alte observații							
Neîmprejmuit															



REGISTRUL CADASTRAL AL IMOBILELOR

ANEXA Nr. 2

UAT Cenad

Zonă cooperativizată (Co)

Sector cadastral nr. 2

1. DESCRIEREA IMOBILULUI																
DATE TEREN											DATE CONSTRUCȚII					
Identificator teren	Adresă imobil	Număr cadastral	Nr. CF	Suprafața măsurată	Intravilan / extra.(I/E)	Nr. top.	Nr. tarla	Nr. parcelă	Categorie folosință	Suprafață parcelă	Identificator construcție	Cod grupă destinație	Suprafața construită	Nr. niveluri	Nr. CF	Constr. cu acte (DA/NU)
2164	Extravilan, UAT. Cenad, Jud. Timiș	A369/17	402101	7800	E		369	17	A	7800						

2. PROPRIETATEA / POESIA															
Titularul dreptului / posesiei			Data nașterii / CUI	Domiciliu / Sediu	Cota parte	Identificator entitate asociată	Cotă parte teren UI	Mod de dobândire	Act juridic			Obs. privitoare la proprietar			
Nume / Denumire	Inițiala tatălui	Prenume							Tip act	Nr. act / data	Emitent				
TARZIU		DORIN	22.02.1969	Loc. Cenad, UAT. Cenad, Jud. Timiș	1/1	2164		Convenție	act notarial	1525 / 23.09.2014	BULGĂR Vlad Ioan	cu soția			
TARZIU		MONICA VIOLETA		Loc. Cenad, UAT. Cenad, Jud. Timiș								bun comun			

3. SARCINI / DEZMEMBRĂMINTE															
Titular			Data nașterii / CUI	Domiciliu / Sediu	Tipul sarcinii sau al dezmembrămintelor dreptului de proprietate	Cota parte	Identificator entitate asociată	Act juridic			Valoare ipotecă	Tip monedă			
Nume / Denumire	Inițiala tatălui	Prenume						Tip act	Nr. act / data	Emitent					
-	-	-	-	-	-	-	-	-	-	-	-	-			

4. NOTĂRI, PROCESE, INTERDICȚII															
Tipul notării						Tip act		Nr. act / data		Emitent			Identificator entitate asociată		
-						-		-		-			-		

5. OBSERVAȚII															
Imobil împrejmuit / neîmprejmuit				Imobil contestat / necontestat				Alte observații							
Neîmprejmuit															



REGISTRUL CADASTRAL AL IMOBILELOR

ANEXA Nr. 2

UAT Cenad

Zonă cooperativizată (Co)

Sector cadastral nr. 2

1. DESCRIEREA IMOBILULUI																
DATE TEREN											DATE CONSTRUCȚII					
Identificator teren	Adresă imobil	Număr cadastral	Nr. CF	Suprafața măsurată	Intravilan / extra.(I/E)	Nr. top.	Nr. tarla	Nr. parcelă	Categorie folosință	Suprafață parcelă	Identificator construcție	Cod grupă destinație	Suprafața construită	Nr. niveluri	Nr. CF	Constr. cu acte (DA/NU)
2165	Extravilan, UAT. Cenad, Jud. Timiș	A369/18		28100	E		369	18	A	28100						

2. PROPRIETATEA / POSESIA													
Titularul dreptului / posesiei			Data nașterii / CUI	Domiciliu / Sediu	Cota parte	Identificator entitate asociată	Cotă parte teren UI	Mod de dobândire	Act juridic			Obs. privitoare la proprietar	
Nume / Denumire	Inițiala tatălui	Prenume							Tip act	Nr. act / data	Emitent		
POPA		MIA		Loc. Cenad, UAT. Cenad, Jud. Timiș	1/1	2165		Reconstituire	act administrativ	5780/53 / 27.03.1995	CJSDAPT-TIMIS		

3. SARCINI / DEZMEMBRĂMINTE													
Titular			Data nașterii / CUI	Domiciliu / Sediu	Tipul sarcinii sau al dezmembrămintelor dreptului de proprietate	Cota parte	Identificator entitate asociată	Act juridic			Valoare ipotecă	Tip monedă	
Nume / Denumire	Inițiala tatălui	Prenume						Tip act	Nr. act / data	Emitent			
-	-	-	-	-	-	-	-	-	-	-	-	-	

4. NOTĂRI, PROCESE, INTERDICȚII				
Tipul notării	Tip act	Nr. act / data	Emitent	Identificator entitate asociată
-	-	-	-	-

5. OBSERVAȚII		
Imobil împrejmuit / neîmprejmuit	Imobil contestat / necontestat	Alte observații
Neîmprejmuit		



REGISTRUL CADASTRAL AL IMOBILELOR

ANEXA Nr. 2

UAT Cenad

Zonă cooperativizată (Co)

Sector cadastral nr. 2

1. DESCRIEREA IMOBILULUI																
DATE TEREN											DATE CONSTRUCȚII					
Identificator teren	Adresă imobil	Număr cadastral	Nr. CF	Suprafața măsurată	Intravilan / extra.(I/E)	Nr. top.	Nr. tarla	Nr. parcelă	Categorie folosință	Suprafață parcelă	Identificator construcție	Cod grupă destinație	Suprafața construită	Nr. niveluri	Nr. CF	Constr. cu acte (DA/NU)
2166	Extravilan, UAT. Cenad, Jud. Timiș	A369/19	403692	16000	E		369	19	A	16000						

2. PROPRIETATEA / POSESIA															
Titularul dreptului / posesiei			Data nașterii / CUI	Domiciliu / Sediu	Cota parte	Identificator entitate asociată	Cotă parte teren UI	Mod de dobândire	Act juridic			Obs. privitoare la proprietar			
Nume / Denumire	Inițiala tatălui	Prenume							Tip act	Nr. act / data	Emitent				
COJOCARU		ELENA	03.04.1952	Loc. Cenad, UAT. Cenad, Jud. Timiș	1/1	2166		Sucesiune	act notarial	1084 / 09.12.2004	LAMBERT				

3. SARCINI / DEZMEMBRĂMINTE															
Titular			Data nașterii / CUI	Domiciliu / Sediu	Tipul sarcinii sau al dezmembrămintelor dreptului de proprietate	Cota parte	Identificator entitate asociată	Act juridic			Valoare ipotecă	Tip monedă			
Nume / Denumire	Inițiala tatălui	Prenume						Tip act	Nr. act / data	Emitent					
-	-	-	-	-	-	-	-	-	-	-	-	-			

4. NOTĂRI, PROCESE, INTERDICȚII															
Tipul notării						Tip act		Nr. act / data		Emitent			Identificator entitate asociată		
-						-		-		-			-		

5. OBSERVAȚII															
Imobil împrejmuit / neîmprejmuit				Imobil contestat / necontestat				Alte observații							
Neîmprejmuit															



REGISTRUL CADASTRAL AL IMOBILELOR

ANEXA Nr. 2

UAT Cenad

Zonă cooperativizată (Co)

Sector cadastral nr. 2

1. DESCRIEREA IMOBILULUI																
DATE TEREN											DATE CONSTRUCȚII					
Identificator teren	Adresă imobil	Număr cadastral	Nr. CF	Suprafața măsurată	Intravilan / extra.(I/E)	Nr. top.	Nr. tarla	Nr. parcelă	Categorie folosință	Suprafață parcelă	Identificator construcție	Cod grupă destinație	Suprafața construită	Nr. niveluri	Nr. CF	Constr. cu acte (DA/NU)
2167	Extravilan, UAT. Cenad, Jud. Timiș	A369/20		16900	E		369	20	A	16900						

2. PROPRIETATEA / POSESIA													
Titularul dreptului / posesiei			Data nașterii / CUI	Domiciliu / Sediu	Cota parte	Identificator entitate asociată	Cotă parte teren UI	Mod de dobândire	Act juridic			Obs. privitoare la proprietar	
Nume / Denumire	Inițiala tatălui	Prenume							Tip act	Nr. act / data	Emitent		
FUNARIU		VASILE		Loc. Cenad, UAT. Cenad, Jud. Timiș	1/1	2167		Reconstituire	act administrativ	5780/10 / 22.03.1995	CJSDAPT-TIMIS		

3. SARCINI / DEZMEMBRĂMINTE													
Titular			Data nașterii / CUI	Domiciliu / Sediu	Tipul sarcinii sau al dezmembrămintelor dreptului de proprietate	Cota parte	Identificator entitate asociată	Act juridic			Valoare ipotecă	Tip monedă	
Nume / Denumire	Inițiala tatălui	Prenume						Tip act	Nr. act / data	Emitent			
-	-	-	-	-	-	-	-	-	-	-	-	-	

4. NOTĂRI, PROCESE, INTERDICȚII				
Tipul notării	Tip act	Nr. act / data	Emitent	Identificator entitate asociată
-	-	-	-	-

5. OBSERVAȚII		
Imobil împrejmuit / neîmprejmuit	Imobil contestat / necontestat	Alte observații
Neîmprejmuit		



REGISTRUL CADASTRAL AL IMOBILELOR

ANEXA Nr. 2

UAT Cenad

Zonă cooperativizată (Co)

Sector cadastral nr. 2

1. DESCRIEREA IMOBILULUI																
DATE TEREN											DATE CONSTRUCȚII					
Identificator teren	Adresă imobil	Număr cadastral	Nr. CF	Suprafața măsurată	Intravilan / extra.(I/E)	Nr. top.	Nr. tarla	Nr. parcelă	Categorie folosință	Suprafață parcelă	Identificator construcție	Cod grupă destinație	Suprafața construită	Nr. niveluri	Nr. CF	Constr. cu acte (DA/NU)
2168	Extravilan, UAT. Cenad, Jud. Timiș	A369/21	401832	18500	E		369	21	A	18500						

2. PROPRIETATEA / POESIA														
Titularul dreptului / posesiei			Data nașterii / CUI	Domiciliu / Sediu	Cota parte	Identificator entitate asociată	Cotă parte teren UI	Mod de dobândire	Act juridic			Obs. privitoare la proprietar		
Nume / Denumire	Inițiala tatălui	Prenume							Tip act	Nr. act / data	Emitent			
TARZIU		DORIN	22.02.1969	Loc. Cenad, UAT. Cenad, Jud. Timiș	1/1	2168		Convenție	act notarial	1525 / 23.09.2014	BULGĂR Vlad Ioan	cu soția		
TARZIU		MONICA VIOLETA		Loc. Cenad, UAT. Cenad, Jud. Timiș								bun comun		

3. SARCINI / DEZMEMBRĂMINTE														
Titular			Data nașterii / CUI	Domiciliu / Sediu	Tipul sarcinii sau al dezmembrămintelor dreptului de proprietate	Cota parte	Identificator entitate asociată	Act juridic			Valoare ipotecă	Tip monedă		
Nume / Denumire	Inițiala tatălui	Prenume						Tip act	Nr. act / data	Emitent				
-	-	-	-	-	-	-	-	-	-	-	-	-		

4. NOTĂRI, PROCESE, INTERDICȚII				
Tipul notării	Tip act	Nr. act / data	Emitent	Identificator entitate asociată
-	-	-	-	-

5. OBSERVAȚII		
Imobil împrejmuit / neîmprejmuit	Imobil contestat / necontestat	Alte observații
Neîmprejmuit		



REGISTRUL CADASTRAL AL IMOBILELOR

ANEXA Nr. 2

UAT Cenad

Zonă cooperativizată (Co)

Sector cadastral nr. 2

1. DESCRIEREA IMOBILULUI																
DATE TEREN											DATE CONSTRUCȚII					
Identificator teren	Adresă imobil	Număr cadastral	Nr. CF	Suprafața măsurată	Intravilan / extra.(I/E)	Nr. top.	Nr. tarla	Nr. parcelă	Categorie folosință	Suprafață parcelă	Identificator construcție	Cod grupă destinație	Suprafața construită	Nr. niveluri	Nr. CF	Constr. cu acte (DA/NU)
2169	Extravilan, UAT. Cenad, Jud. Timiș	A369/22	401865	8400	E		369	22	A	8400						

2. PROPRIETATEA / POESIA													
Titularul dreptului / posesiei			Data nașterii / CUI	Domiciliu / Sediu	Cota parte	Identificator entitate asociată	Cotă parte teren UI	Mod de dobândire	Act juridic			Obs. privitoare la proprietar	
Nume / Denumire	Inițiala tatălui	Prenume							Tip act	Nr. act / data	Emitent		
TARZIU		DORIN	22.02.1969	Loc. Cenad, UAT. Cenad, Jud. Timiș	1/1	2169	Convenție	act notarial	5147 / 29.10.2015	LAMBERT EDUARD	cu soția		
TARZIU		MONICA-VIOLETA	03.11.1971	Loc. Cenad, UAT. Cenad, Jud. Timiș							bun comun		

3. SARCINI / DEZMEMBRĂMINTE												
Titular			Data nașterii / CUI	Domiciliu / Sediu	Tipul sarcinii sau al dezmembrămintelor dreptului de proprietate	Cota parte	Identificator entitate asociată	Act juridic			Valoare ipotecă	Tip monedă
Nume / Denumire	Inițiala tatălui	Prenume						Tip act	Nr. act / data	Emitent		
-	-	-	-	-	-	-	-	-	-	-	-	-

4. NOTĂRI, PROCESE, INTERDICȚII				
Tipul notării	Tip act	Nr. act / data	Emitent	Identificator entitate asociată
-	-	-	-	-

5. OBSERVAȚII		
Imobil împrejmuit / neîmprejmuit	Imobil contestat / necontestat	Alte observații
Neîmprejmuit		



REGISTRUL CADASTRAL AL IMOBILELOR

ANEXA Nr. 2

UAT Cenad

Zonă cooperativizată (Co)

Sector cadastral nr. 2

1. DESCRIEREA IMOBILULUI																
DATE TEREN											DATE CONSTRUCȚII					
Identificator teren	Adresă imobil	Număr cadastral	Nr. CF	Suprafața măsurată	Intravilan / extra.(I/E)	Nr. top.	Nr. tarla	Nr. parcelă	Categorie folosință	Suprafață parcelă	Identificator construcție	Cod grupă destinație	Suprafața construită	Nr. niveluri	Nr. CF	Constr. cu acte (DA/NU)
2170	Extravilan, UAT. Cenad, Jud. Timiș	A369/23		16800	E		369	23	A	16800						

2. PROPRIETATEA / POSESIA													
Titularul dreptului / posesiei			Data nașterii / CUI	Domiciliu / Sediul	Cota parte	Identificator entitate asociată	Cotă parte teren UI	Mod de dobândire	Act juridic			Obs. privitoare la proprietar	
Nume / Denumire	Inițiala tatălui	Prenume							Tip act	Nr. act / data	Emitent		
FLORU		IOAN		Loc. Cenad, UAT. Cenad, Jud. Timiș	1/1	2170		Reconstituire	act administrativ	5780/12 / 22.03.1995	CJSDAPT-TIMIS		

3. SARCINI / DEZMEMBRĂMINTE													
Titular			Data nașterii / CUI	Domiciliu / Sediul	Tipul sarcinii sau al dezmembrămintelor dreptului de proprietate	Cota parte	Identificator entitate asociată	Act juridic			Valoare ipotecă	Tip monedă	
Nume / Denumire	Inițiala tatălui	Prenume						Tip act	Nr. act / data	Emitent			
-	-	-	-	-	-	-	-	-	-	-	-	-	

4. NOTĂRI, PROCESE, INTERDICȚII				
Tipul notării	Tip act	Nr. act / data	Emitent	Identificator entitate asociată
-	-	-	-	-

5. OBSERVAȚII		
Imobil împrejmuit / neîmprejmuit	Imobil contestat / necontestat	Alte observații
Neîmprejmuit		



REGISTRUL CADASTRAL AL IMOBILELOR

ANEXA Nr. 2

UAT Cenad

Zonă cooperativizată (Co)

Sector cadastral nr. 2

1. DESCRIEREA IMOBILULUI																
DATE TEREN											DATE CONSTRUCȚII					
Identificator teren	Adresă imobil	Număr cadastral	Nr. CF	Suprafața măsurată	Intravilan / extra.(I/E)	Nr. top.	Nr. tarla	Nr. parcelă	Categorie folosință	Suprafață parcelă	Identificator construcție	Cod grupă destinație	Suprafața construită	Nr. niveluri	Nr. CF	Constr. cu acte (DA/NU)
2171	Extravilan, UAT. Cenad, Jud. Timiș	A369/24	400853	18600	E		369	24	A	18600						

2. PROPRIETATEA / POESIA															
Titularul dreptului / posesiei			Data nașterii / CUI	Domiciliu / Sediu	Cota parte	Identificator entitate asociată	Cotă parte teren UI	Mod de dobândire	Act juridic			Obs. privitoare la proprietar			
Nume / Denumire	Inițiala tatălui	Prenume							Tip act	Nr. act / data	Emitent				
TARZIU		DORIN	22.02.1969	Loc. Cenad, UAT. Cenad, Jud. Timiș	1/1	2171	Convenție	act notarial	1269 / 14.03.2012	AMAN DANIEL	cu soția				
TARZIU		MONICA VIOLETA	03.11.1971	Loc. Cenad, UAT. Cenad, Jud. Timiș							bun comun				

3. SARCINI / DEZMEMBRĂMINTE															
Titular			Data nașterii / CUI	Domiciliu / Sediu	Tipul sarcinii sau al dezmembrămintelor dreptului de proprietate	Cota parte	Identificator entitate asociată	Act juridic			Valoare ipotecă	Tip monedă			
Nume / Denumire	Inițiala tatălui	Prenume						Tip act	Nr. act / data	Emitent					
-	-	-	-	-	-	-	-	-	-	-	-	-			

4. NOTĂRI, PROCESE, INTERDICȚII															
Tipul notării						Tip act		Nr. act / data		Emitent			Identificator entitate asociată		
-						-		-		-			-		

5. OBSERVAȚII															
Imobil împrejmuit / neîmprejmuit				Imobil contestat / necontestat				Alte observații							
Neîmprejmuit															



REGISTRUL CADASTRAL AL IMOBILELOR

ANEXA Nr. 2

UAT Cenad

Zonă cooperativizată (Co)

Sector cadastral nr. 2

1. DESCRIEREA IMOBILULUI											DATE TEREN						DATE CONSTRUCȚII					
Identificator teren	Adresă imobil	Număr cadastral	Nr. CF	Suprafața măsurată	Intravilan / extra.(I/E)	Nr. top.	Nr. tarla	Nr. parcelă	Categorie folosință	Suprafață parcelă	Identificator construcție	Cod grupă destinație	Suprafața construită	Nr. niveluri	Nr. CF	Constr. cu acte (DA/NU)						
2172	Extravilan, UAT. Cenad, Jud. Timiș	A369/25	402522	9700	E		369	25	A	9700												

2. PROPRIETATEA / POESIA											Act juridic						Obs. privitoare la proprietar
Titularul dreptului / posesiei			Data nașterii / CUI	Domiciliu / Sediul	Cota parte	Identificator entitate asociată	Cotă parte teren UI	Mod de dobândire	Tip act	Nr. act / data	Emitent	Act juridic		Obs. privitoare la proprietar			
Nume / Denumire	Inițiala tatălui	Prenume										Nr. act / data	Emitent				
CRĂCIUN		NICOLAE	29.09.1960	Loc. Cenad, Nr.1159, UAT. Cenad, Jud. Timiș	1/1	2172	Convenție	act notarial	635 / 23.02.2022	Grui Emil Simion	cu sotia						
CRACIUN		DORINA	21.01.1968	Loc. Cenad, Nr.1159, UAT. Cenad, Jud. Timiș							bun comun						

3. SARCINI / DEZMEMBRĂMINTE											Act juridic			Valoare ipotecă	Tip monedă
Titular			Data nașterii / CUI	Domiciliu / Sediul	Tipul sarcinii sau al dezmembrămintelor dreptului de proprietate	Cota parte	Identificator entitate asociată	Tip act	Nr. act / data	Emitent					
Nume / Denumire	Inițiala tatălui	Prenume													
-	-	-	-	-	-	-	-	-	-	-	-	-	-		

4. NOTĂRI, PROCESE, INTERDICȚII												
Tipul notării					Tip act		Nr. act / data		Emitent		Identificator entitate asociată	
-					-		-		-		-	

5. OBSERVAȚII										
Imobil împrejmuit / neîmprejmuit			Imobil contestat / necontestat			Alte observații				
Neîmprejmuit										



REGISTRUL CADASTRAL AL IMOBILELOR

ANEXA Nr. 2

UAT Cenad

Zonă cooperativizată (Co)

Sector cadastral nr. 2

1. DESCRIEREA IMOBILULUI																
DATE TEREN											DATE CONSTRUCȚII					
Identificator teren	Adresă imobil	Număr cadastral	Nr. CF	Suprafața măsurată	Intravilan / extra.(I/E)	Nr. top.	Nr. tarla	Nr. parcelă	Categorie folosință	Suprafață parcelă	Identificator construcție	Cod grupă destinație	Suprafața construită	Nr. niveluri	Nr. CF	Constr. cu acte (DA/NU)
2173	Extravilan, UAT. Cenad, Jud. Timiș	A369/26	401829	8700	E		369	26	A	8700						

2. PROPRIETATEA / POESIA															
Titularul dreptului / posesiei			Data nașterii / CUI	Domiciliu / Sediu	Cota parte	Identificator entitate asociată	Cotă parte teren UI	Mod de dobândire	Act juridic			Obs. privitoare la proprietar			
Nume / Denumire	Inițiala tatălui	Prenume							Tip act	Nr. act / data	Emitent				
TARZIU		DORIN	22.02.1969	Loc. Cenad, UAT. Cenad, Jud. Timiș	1/1	2173		Convenție	act notarial	1525 / 23.09.2014	BULGĂR Vlad Ioan	cu soția			
TARZIU		MONICA VIOLETA		Loc. Cenad, UAT. Cenad, Jud. Timiș								bun comun			

3. SARCINI / DEZMEMBRĂMINTE															
Titular			Data nașterii / CUI	Domiciliu / Sediu	Tipul sarcinii sau al dezmembrămintelor dreptului de proprietate	Cota parte	Identificator entitate asociată	Act juridic			Valoare ipotecă	Tip monedă			
Nume / Denumire	Inițiala tatălui	Prenume						Tip act	Nr. act / data	Emitent					
-	-	-	-	-	-	-	-	-	-	-	-	-			

4. NOTĂRI, PROCESE, INTERDICȚII															
Tipul notării						Tip act		Nr. act / data		Emitent			Identificator entitate asociată		
-						-		-		-			-		

5. OBSERVAȚII															
Imobil împrejmuit / neîmprejmuit				Imobil contestat / necontestat				Alte observații							
Neîmprejmuit															



REGISTRUL CADASTRAL AL IMOBILELOR

ANEXA Nr. 2

UAT Cenad

Zonă cooperativizată (Co)

Sector cadastral nr. 2

1. DESCRIEREA IMOBILULUI																
DATE TEREN											DATE CONSTRUCȚII					
Identificator teren	Adresă imobil	Număr cadastral	Nr. CF	Suprafața măsurată	Intravilan / extra.(I/E)	Nr. top.	Nr. tarla	Nr. parcelă	Categorie folosință	Suprafață parcelă	Identificator construcție	Cod grupă destinație	Suprafața construită	Nr. niveluri	Nr. CF	Constr. cu acte (DA/NU)
2174	Extravilan, UAT. Cenad, Jud. Timiș	A369/27		18400	E		369	27	A	18400						

2. PROPRIETATEA / POSESIA															
Titularul dreptului / posesiei			Data nașterii / CUI	Domiciliu / Sediul	Cota parte	Identificator entitate asociată	Cotă parte teren UI	Mod de dobândire	Act juridic			Obs. privitoare la proprietar			
Nume / Denumire	Inițiala tatălui	Prenume							Tip act	Nr. act / data	Emitent				
KÖRÖMI		ALEXANDRU		Loc. Cenad, UAT. Cenad, Jud. Timiș	1/1	2174		Reconstituire	act administrativ	4283/65 / 27.02.1995	CJSDAPT-TIMIS				
HARKAI		AGNES		Loc. Cenad, UAT. Cenad, Jud. Timiș											
KÖRÖMI		IOSIF		Loc. Cenad, UAT. Cenad, Jud. Timiș											

3. SARCINI / DEZMEMBRĂMINTE															
Titular			Data nașterii / CUI	Domiciliu / Sediul	Tipul sarcinii sau al dezmembrămintelor dreptului de proprietate	Cota parte	Identificator entitate asociată	Act juridic			Valoare ipotecă	Tip monedă			
Nume / Denumire	Inițiala tatălui	Prenume						Tip act	Nr. act / data	Emitent					
-	-	-	-	-	-	-	-	-	-	-	-	-			

4. NOTĂRI, PROCESE, INTERDICȚII															
Tipul notării						Tip act	Nr. act / data	Emitent	Identificator entitate asociată						
-						-	-	-	-						

5. OBSERVAȚII															
Imobil împrejmuit / neîmprejmuit				Imobil contestat / necontestat				Alte observații							
Neîmprejmuit								Parcela numărul 28 scrisa gresit in TP 4283/65, corect fiind numărul 27							



REGISTRUL CADASTRAL AL IMOBILELOR

ANEXA Nr. 2

UAT Cenad

Zonă cooperativizată (Co)

Sector cadastral nr. 2

1. DESCRIEREA IMOBILULUI																
DATE TEREN											DATE CONSTRUCȚII					
Identificator teren	Adresă imobil	Număr cadastral	Nr. CF	Suprafața măsurată	Intravilan / extra.(I/E)	Nr. top.	Nr. tarla	Nr. parcelă	Categorie folosință	Suprafață parcelă	Identificator construcție	Cod grupă destinație	Suprafața construită	Nr. niveluri	Nr. CF	Constr. cu acte (DA/NU)
2175	Extravilan, UAT. Cenad, Jud. Timiș	A369/3	402499	16800	E		369	3	A	16800						

2. PROPRIETATEA / POESIA															
Titularul dreptului / posesiei			Data nașterii / CUI	Domiciliu / Sediu	Cota parte	Identificator entitate asociată	Cotă parte teren UI	Mod de dobândire	Act juridic			Obs. privitoare la proprietar			
Nume / Denumire	Inițiala tatălui	Prenume							Tip act	Nr. act / data	Emitent				
TARZIU		ECATERINA	30.12.1970	Loc. Cenad, UAT. Cenad, Jud. Timiș	1/1	2175		Convenție	act notarial	5146 / 29.10.2015	LAMBERT EDUARD	bun comun			
TARZIU		VASILE LUCIAN	12.02.1967	Loc. Cenad, UAT. Cenad, Jud. Timiș								cu sotia			

3. SARCINI / DEZMEMBRĂMINTE															
Titular			Data nașterii / CUI	Domiciliu / Sediu	Tipul sarcinii sau al dezmembrămintelor dreptului de proprietate	Cota parte	Identificator entitate asociată	Act juridic			Valoare ipotecă	Tip monedă			
Nume / Denumire	Inițiala tatălui	Prenume						Tip act	Nr. act / data	Emitent					
-	-	-	-	-	-	-	-	-	-	-	-	-			

4. NOTĂRI, PROCESE, INTERDICȚII															
Tipul notării						Tip act		Nr. act / data		Emitent			Identificator entitate asociată		
-						-		-		-			-		

5. OBSERVAȚII															
Imobil împrejmuit / neîmprejmuit				Imobil contestat / necontestat				Alte observații							
Neîmprejmuit															



REGISTRUL CADASTRAL AL IMOBILELOR

ANEXA Nr. 2

UAT Cenad

Zonă cooperativizată (Co)

Sector cadastral nr. 2

1. DESCRIEREA IMOBILULUI																
DATE TEREN											DATE CONSTRUCȚII					
Identificator teren	Adresă imobil	Număr cadastral	Nr. CF	Suprafața măsurată	Intravilan / extra.(I/E)	Nr. top.	Nr. tarla	Nr. parcelă	Categorie folosință	Suprafață parcelă	Identificator construcție	Cod grupă destinație	Suprafața construită	Nr. niveluri	Nr. CF	Constr. cu acte (DA/NU)
2176	Extravilan, Loc. Cenad, UAT. Cenad, Jud. Timiș	A369/2	403148	32700	E		369	2	A	32700						

2. PROPRIETATEA / POESIA																
Titularul dreptului / posesiei			Data nașterii / CUI	Domiciliu / Sediul	Cota parte	Identificator entitate asociată	Cotă parte teren UI	Mod de dobândire	Act juridic			Obs. privitoare la proprietar				
Nume / Denumire	Inițiala tatălui	Prenume							Tip act	Nr. act / data	Emitent					
GAVRILA		IOAN		Loc. Cenad, UAT. Cenad, Jud. Timiș	1/1	2176		Convenție	act notarial	0 / 01.01.2006	BNP	si sotia				
GAVRILA		LULUGHI		Loc. Cenad, UAT. Cenad, Jud. Timiș								bun comun				

3. SARCINI / DEZMEMBRĂMINTE														
Titular			Data nașterii / CUI	Domiciliu / Sediul	Tipul sarcinii sau al dezmembrămintelor dreptului de proprietate	Cota parte	Identificator entitate asociată	Act juridic			Valoare ipotecă	Tip monedă		
Nume / Denumire	Inițiala tatălui	Prenume						Tip act	Nr. act / data	Emitent				
-	-	-	-	-	-	-	-	-	-	-	-	-		

4. NOTĂRI, PROCESE, INTERDICȚII												
Tipul notării					Tip act		Nr. act / data		Emitent		Identificator entitate asociată	
-					-		-		-		-	

5. OBSERVAȚII										
Imobil împrejmuit / neîmprejmuit			Imobil contestat / necontestat			Alte observații				
Neîmprejmuit										

