

ORDIN

privind aprobarea începerii lucrărilor de înregistrare sistematică a imobilelor, pe sectoare cadastrale, în 23 unități administrativ – teritoriale

Având în vedere prevederile art. 11 alin. (1) din Legea cadastrului și a publicității imobiliare nr. 7/1996, republicată, cu modificările și completările ulterioare,

În temeiul art. 3 alin. (13) din Legea cadastrului și a publicității imobiliare nr. 7/1996, republicată, cu modificările și completările ulterioare și art. 15 alin. (3) din Regulamentul de organizare și funcționare al Agenției Naționale de Cadastru și Publicitate Imobiliară aprobat prin Hotărârea Guvernului nr. 1288/2012, cu modificările și completările ulterioare,

directorul general al Agenției Naționale de Cadastru și Publicitate Imobiliară emite prezentul

ORDIN:

Art. 1. (1) – Se aprobă începerea lucrărilor de înregistrare sistematică a imobilelor, pe sectoare cadastrale, situate pe teritoriul a 23 unități administrativ – teritoriale.

(2) – Unitățile administrativ – teritoriale și sectoarele cadastrale în care se desfășoară lucrările de înregistrare sistematică sunt prevăzute în Anexa nr. 1 la prezentul ordin.

Art. 2. – Reprezentarea grafică a sectoarelor cadastrale în care se desfășoară lucrările de înregistrare sistematică a imobilelor este prevăzută în Anexele nr. 2 – 24 la prezentul ordin.

Art. 3. – Anexele nr. 1 – 24 fac parte integrantă din prezentul ordin.

Art. 4. – Prezentul ordin se publică în Monitorul Oficial al României, Partea I.

Directorul general al Agenției Naționale de Cadastru
și Publicitate Imobiliară
Radu Codru ȘTEFĂNESCU



București

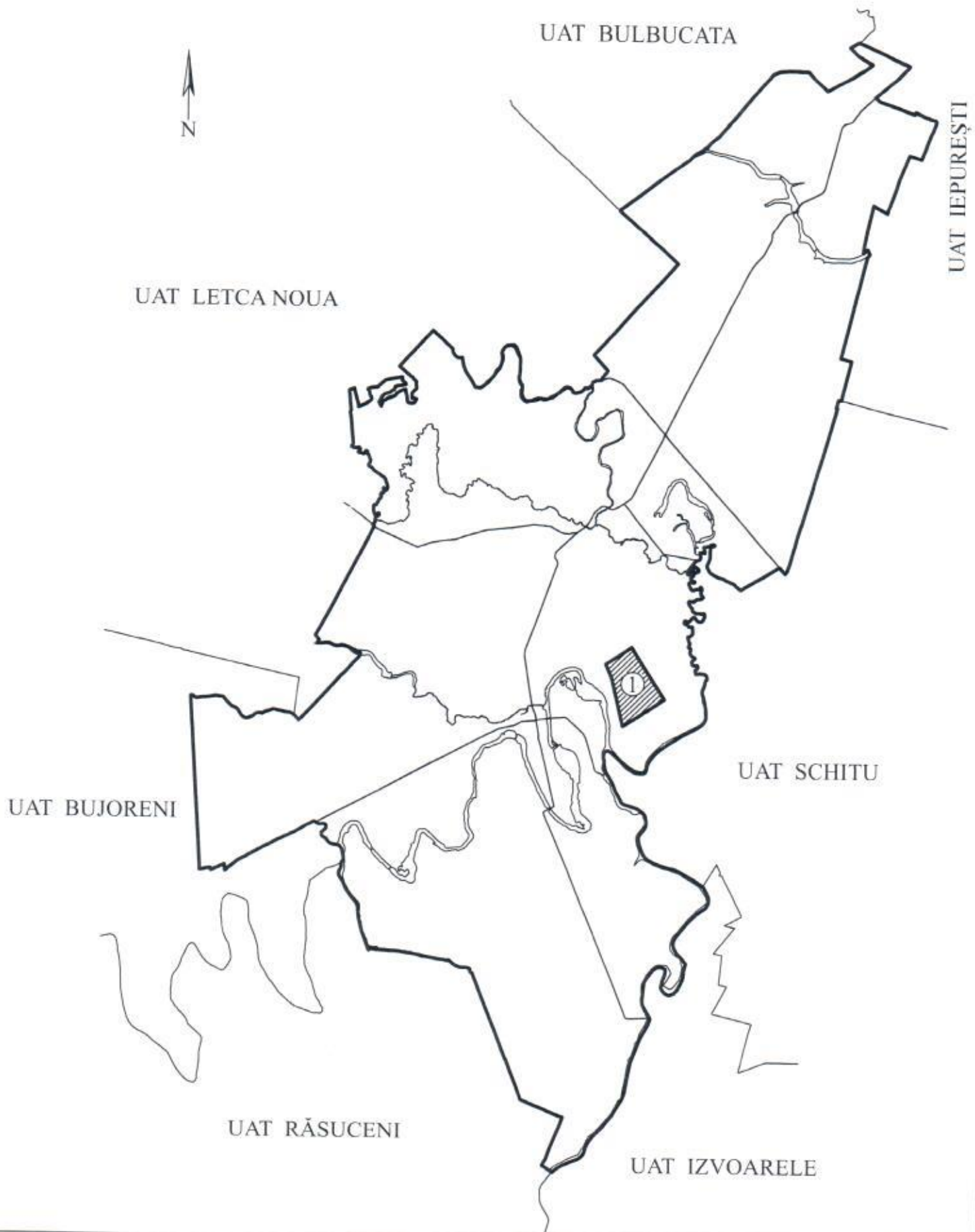
Nr. 1133/20.09.2016

Lista unităților administrativ – teritoriale și a sectoarelor cadastrale în care încep lucrările de înregistrare sistematică a imobilelor

Nr. Crt.	Denumirea unității administrativ-teritoriale	Județul	Sectoarele cadastrale în care încep lucrările de înregistrare sistematică a imobilelor
1	Ghimpați	Giurgiu	1
2	Ogrezeni	Giurgiu	1
3	Beica de Jos	Mureș	1
4	Sărățeni	Mureș	1
5	Belinț	Timiș	1
6	Coșteiu	Timiș	1
7	Ghizela	Timiș	2,3
8	Mănăștiur	Timiș	1,2,3,4
9	Tomești	Timiș	1
10	Topolovău Mare	Timiș	1,2
11	Valcani	Timiș	1
12	Bunești	Vâlcea	1
13	Dâncei	Vâlcea	1,2,3
14	Ghioroiu	Vâlcea	1
15	Lăpușata	Vâlcea	1
16	Livezi	Vâlcea	1,2
17	Orlești	Vâlcea	1,2,3,4,5,6,7,8
18	Oteșani	Vâlcea	1
19	Prundeni	Vâlcea	1,2,3
20	Roșiile	Vâlcea	1,2,3,4,5,6,7,8,9,10,11,12,13,14,15,16,17
21	Slătioara	Vâlcea	1,2
22	Șirineasa	Vâlcea	1,2
23	Tetoiu	Vâlcea	1,2,3,4

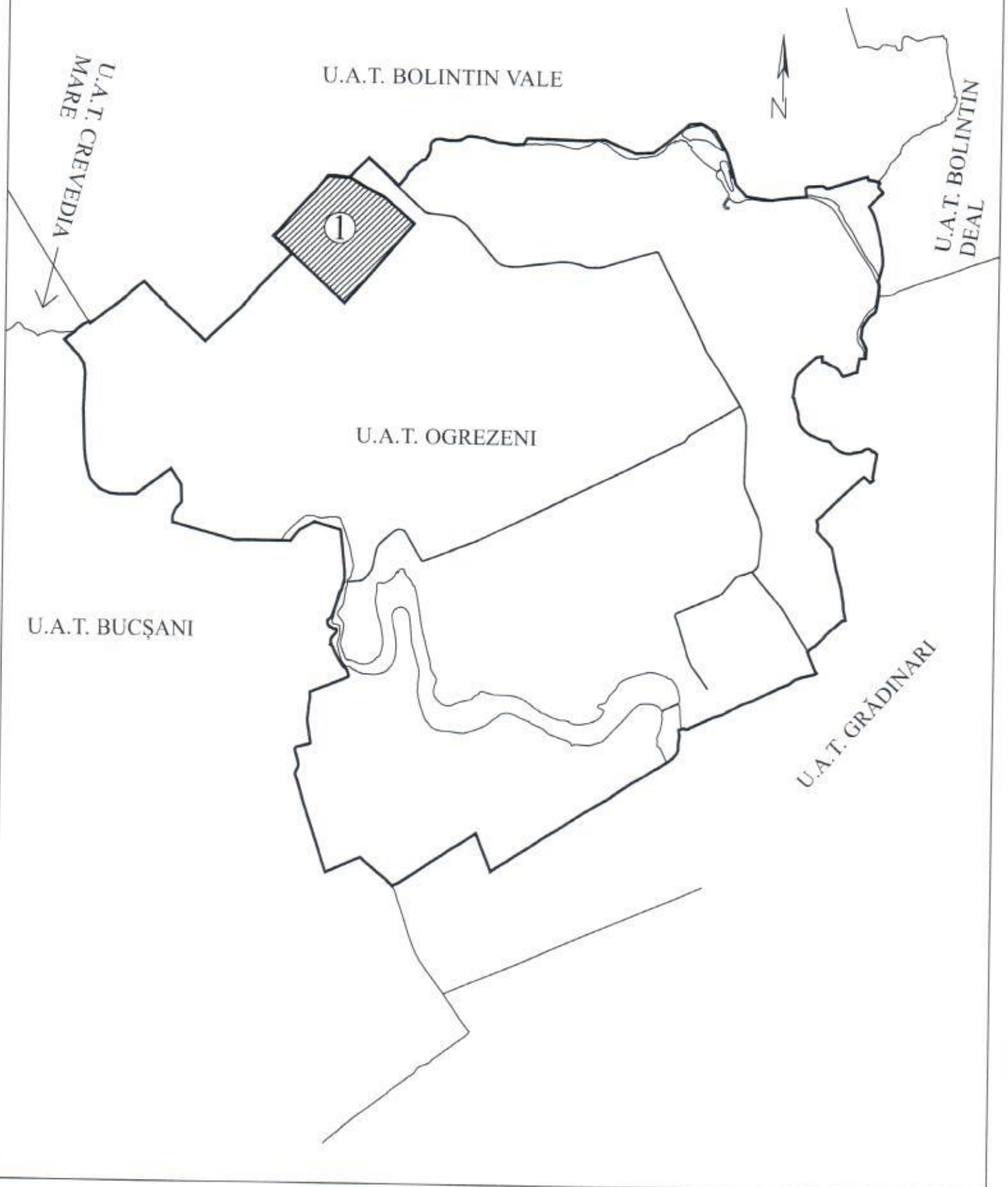
Reprezentarea grafică a sectorului cadastral în care se desfășoară lucrări de înregistrare sistematică
Sectorul nr. 1, UAT- ul Ghimpați, județul Giurgiu

Anexa numărul 2



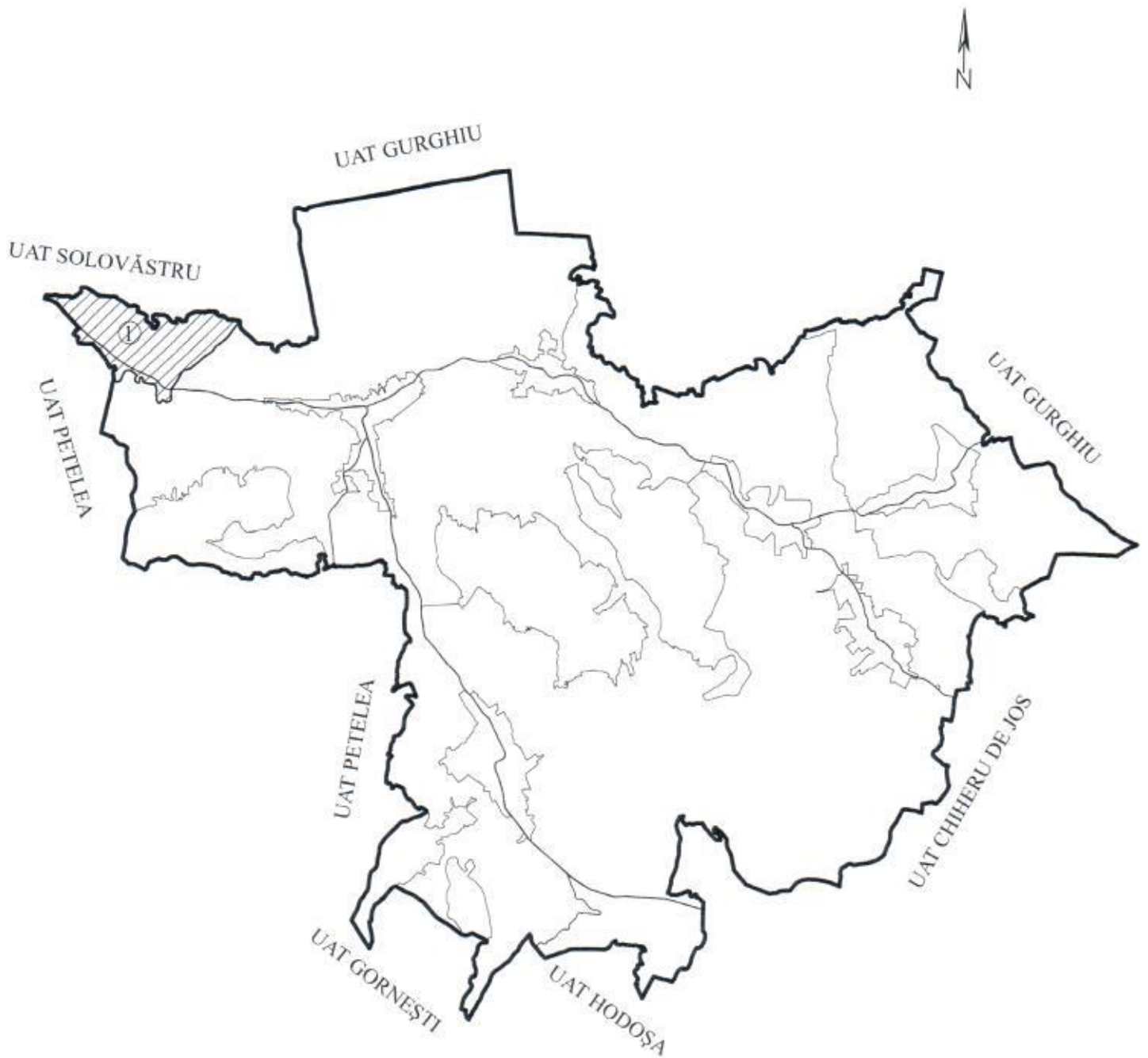
Anexa numărul 3

Reprezentarea grafică a sectorului cadastral în care se desfășoară lucrări de înregistrare sistematică
Sectorul nr. 1, UAT- ul Ogrezeni, județul Giurgiu.



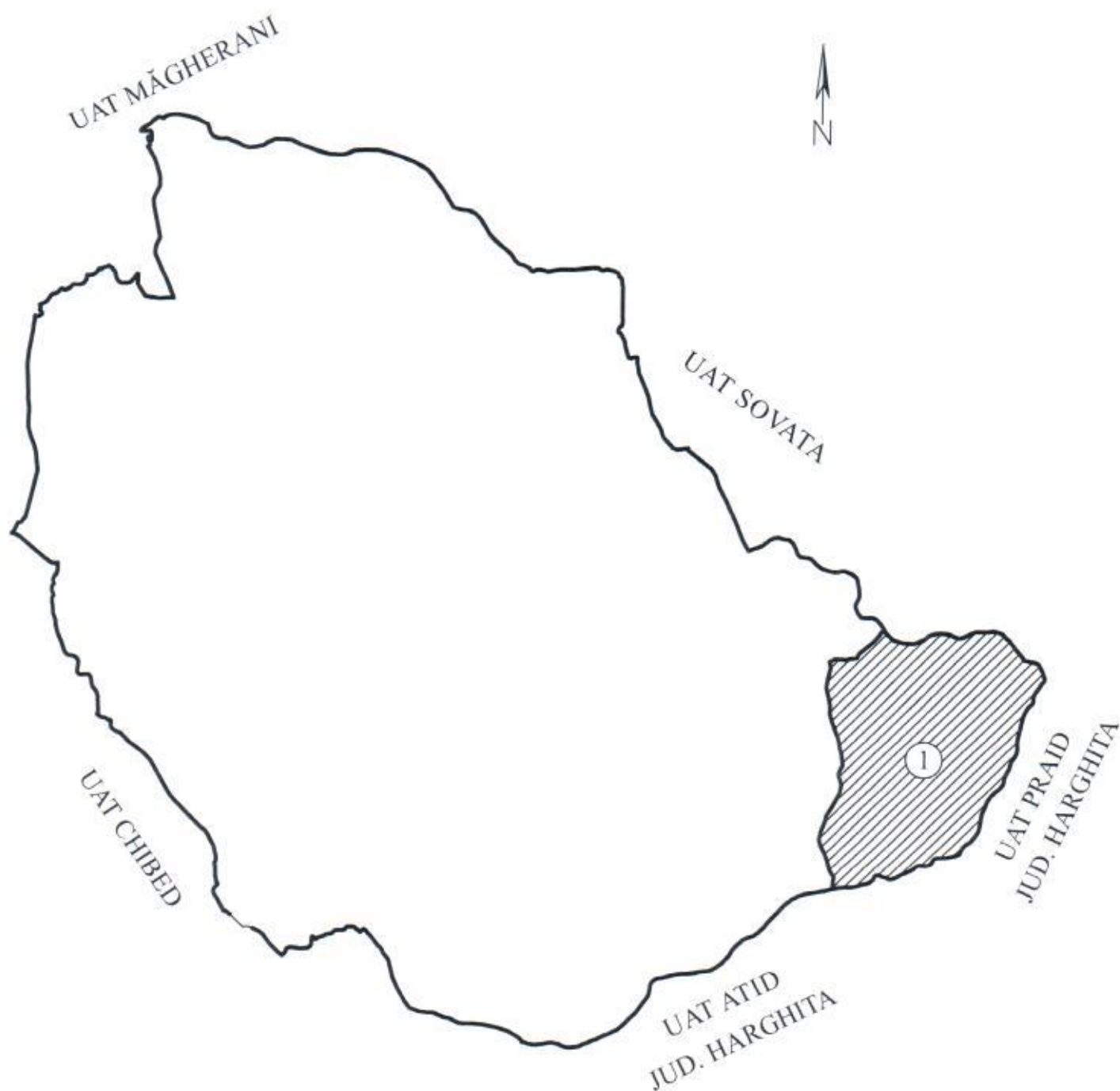
Anexa numărul 4

Reprezentarea grafică a sectorului cadastral în care se desfășoară lucrări de înregistrare sistematică
Sectorul nr. 1, UAT- ul Beica de Jos, județul Mureș



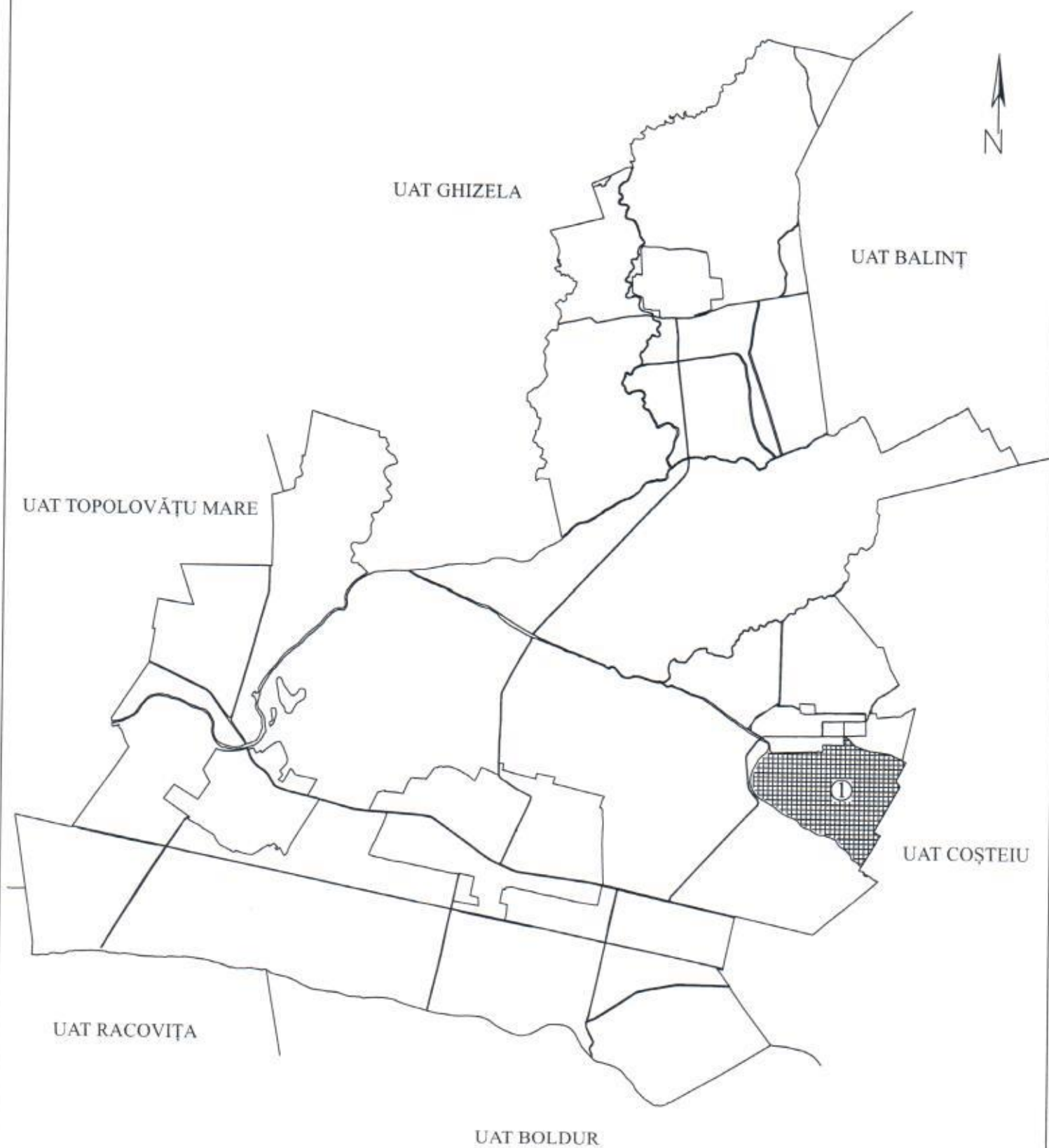
Anexa numărul 5

Reprezentarea grafică a sectorului cadastral în care se desfășoară lucrări de înregistrare sistematică
Sectorul nr. 1, UAT- ul Sărățeni, județul Mureș



Anexa numărul 6

Reprezentarea grafică a sectorului cadastral în care se desfășoară lucrări de înregistrare sistematică
Sectorul nr. 1, UAT- ul BELINȚ, județul TIMIȘ



Anexa numărul 7

Reprezentarea grafică a sectorului cadastral în care se desfășoară lucrări de înregistrare sistematică
Sectorul nr. 1, UAT COȘTEIU, județul TIMIȘ

UAT BALINT



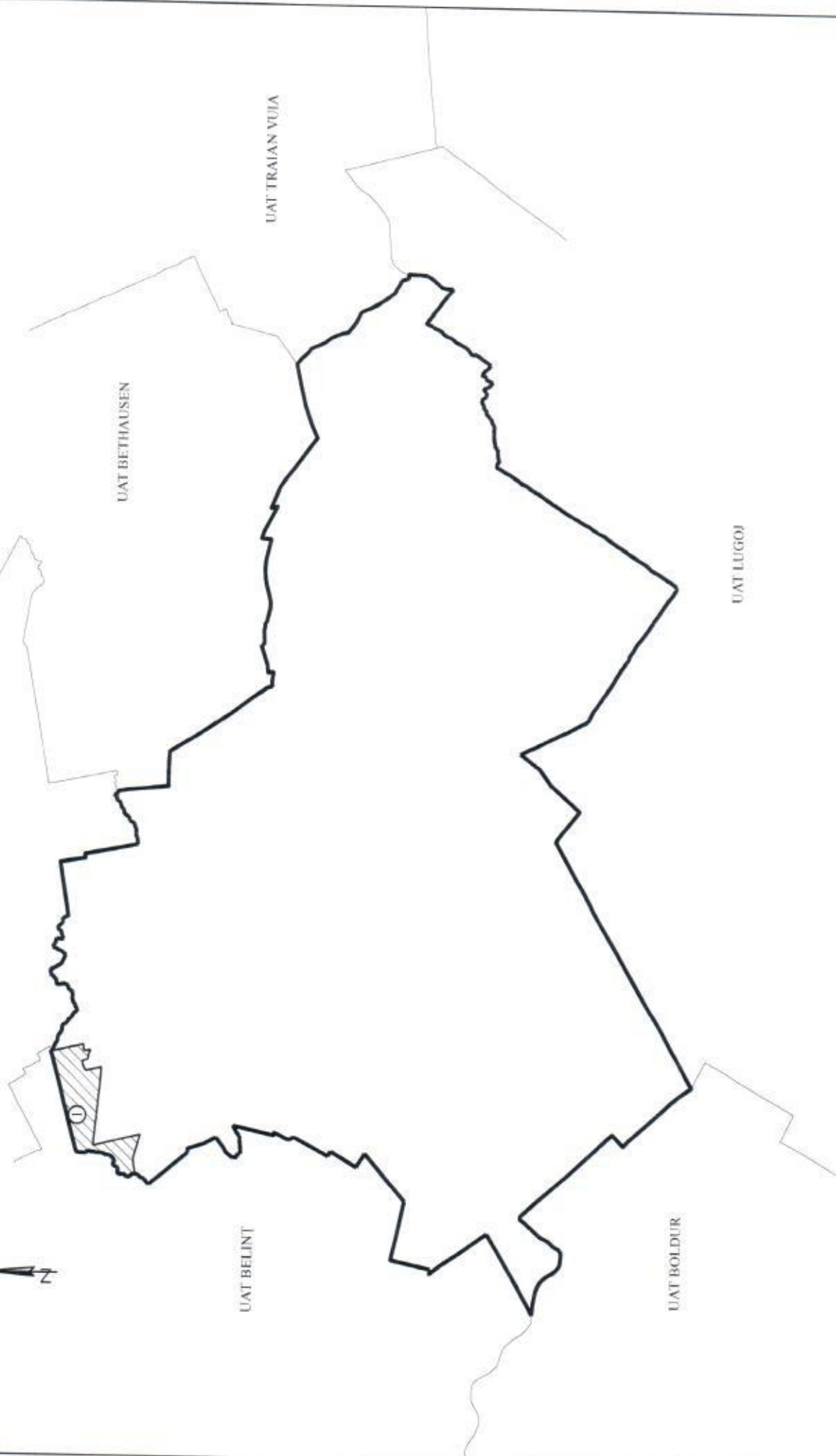
UAT BETHAUSEN

UAT BELINT

UAT TRAIAN VUJIA

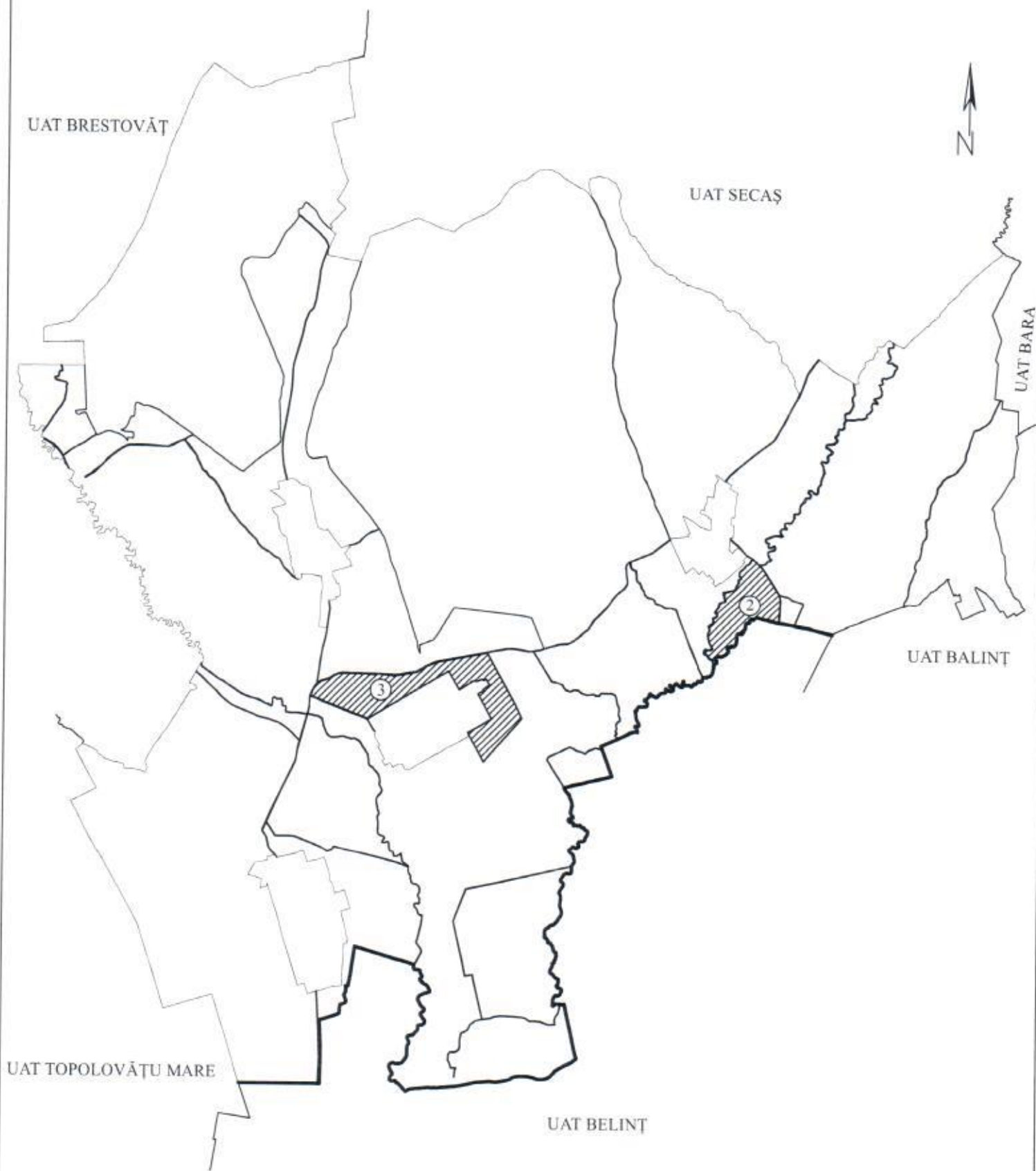
UAT BOLDUR

UAT LUGOJ



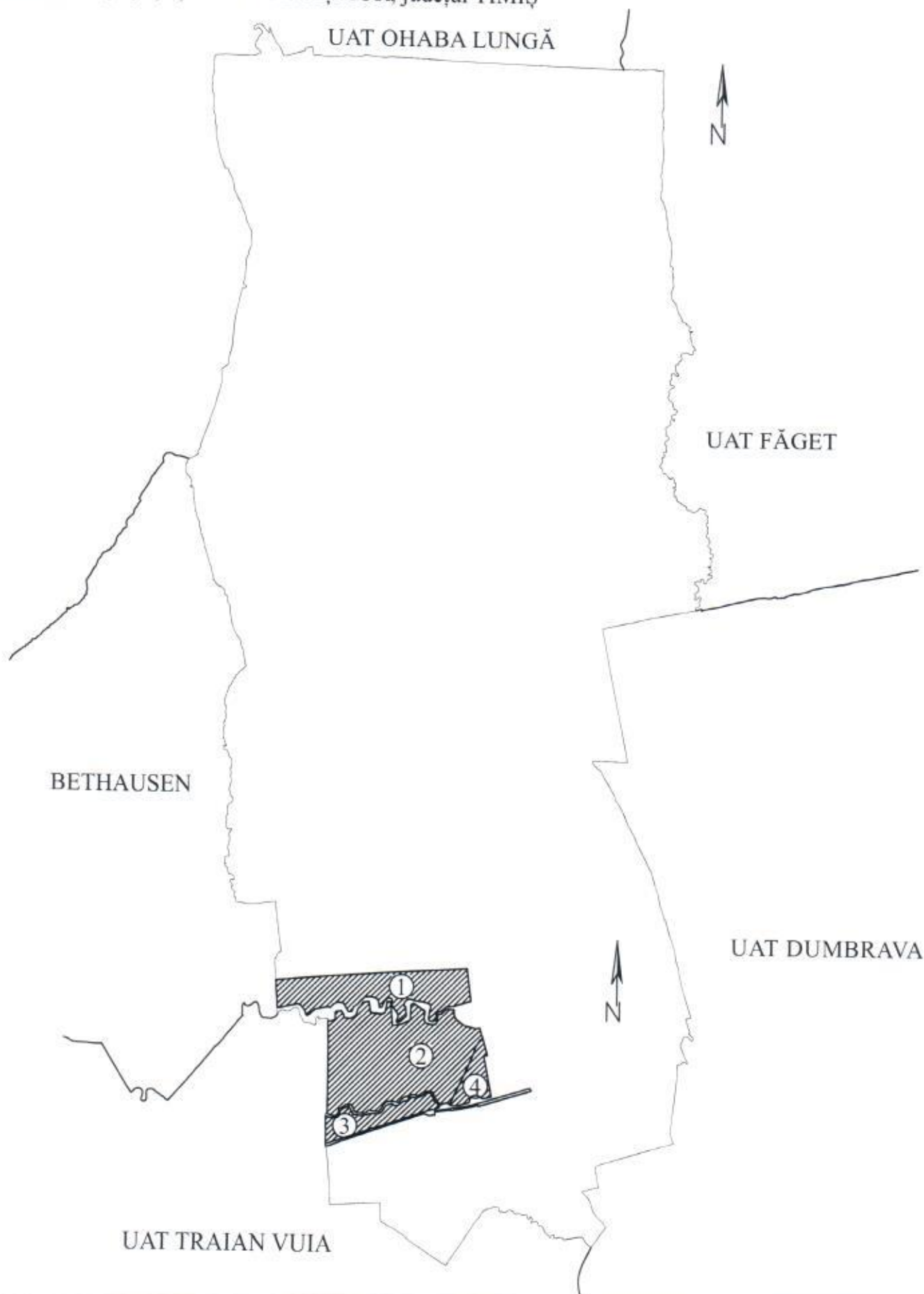
Anexa numărul 8

Reprezentarea grafică a sectoarelor cadastrale în care se desfășoară lucrări de înregistrare sistematică
Sectoarele nr. 2, 3, UAT- ul GHIZELA, județul TIMIȘ



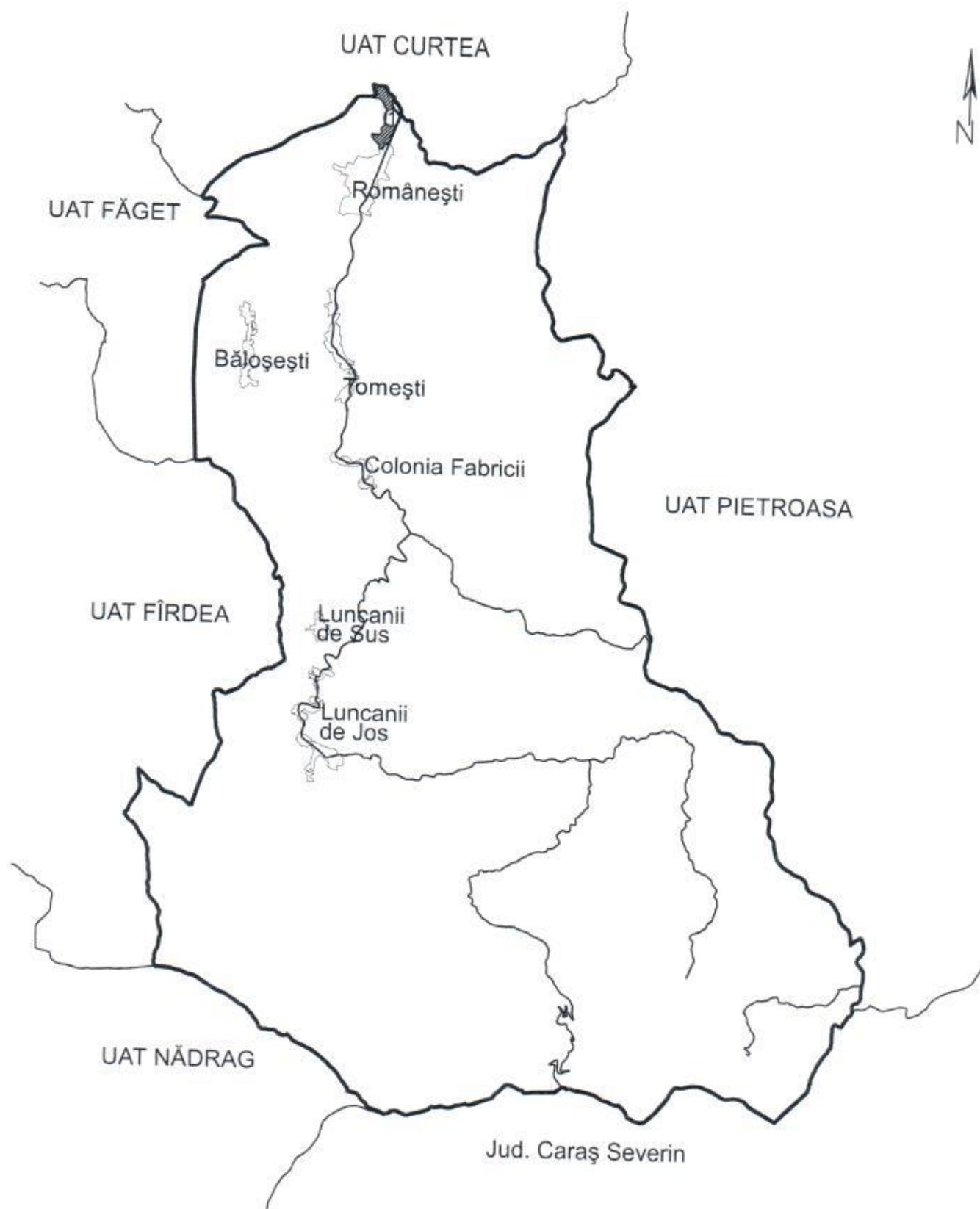
Anexa numărul 9

Reprezentarea grafică a sectoarelor cadastrale în care se desfășoară lucrări de înregistrare sistematică
Sectoarele nr. 1, 2, 3, 4, UAT MĂNĂȘTIUR, județul TIMIȘ



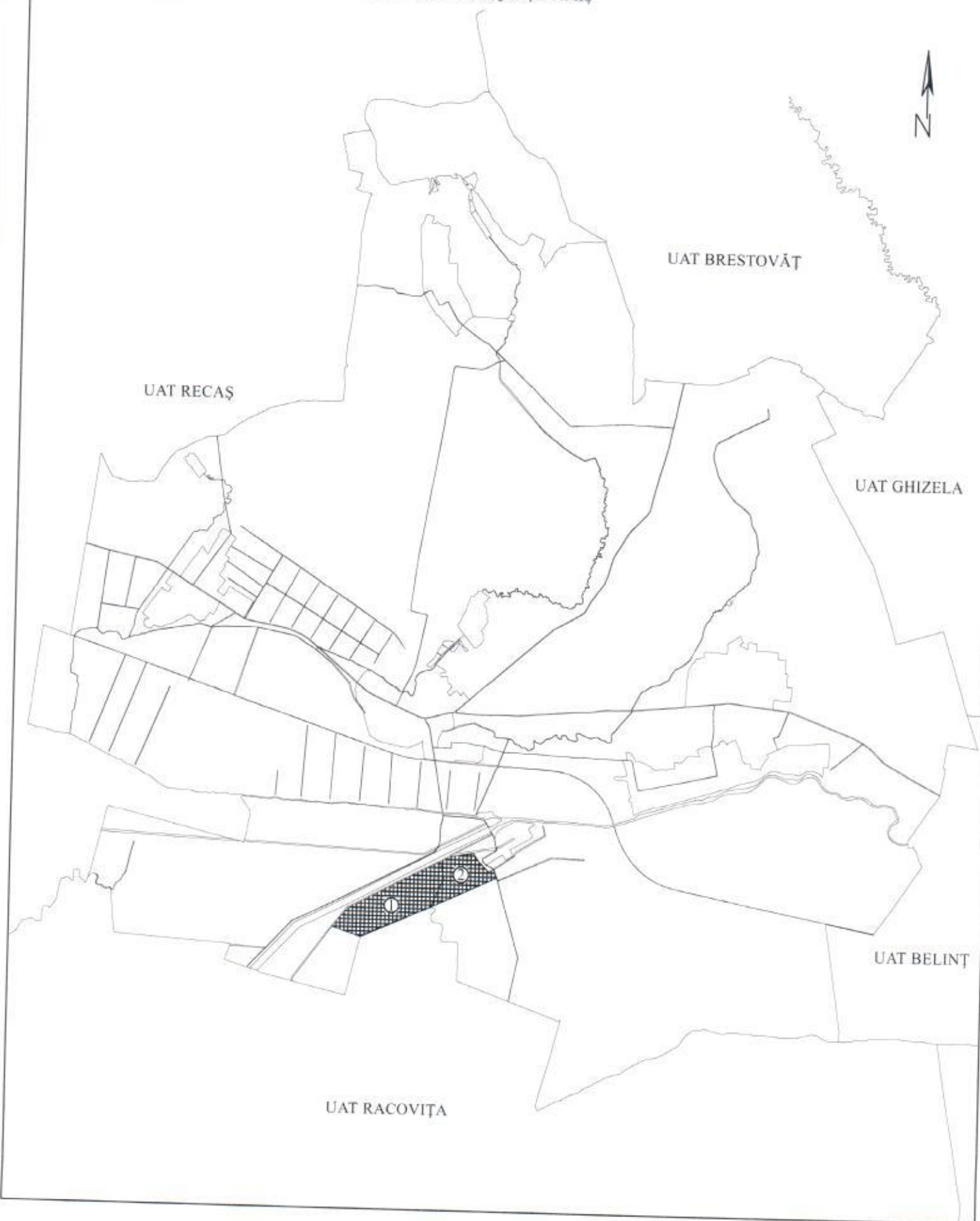
Anexa numărul 10

Reprezentarea grafică a sectorului cadastral în care se desfășoară lucrări de înregistrare sistematică
Sectorul nr. 1, UAT- ul Tomești, județul Timiș



Anexa numărul 11

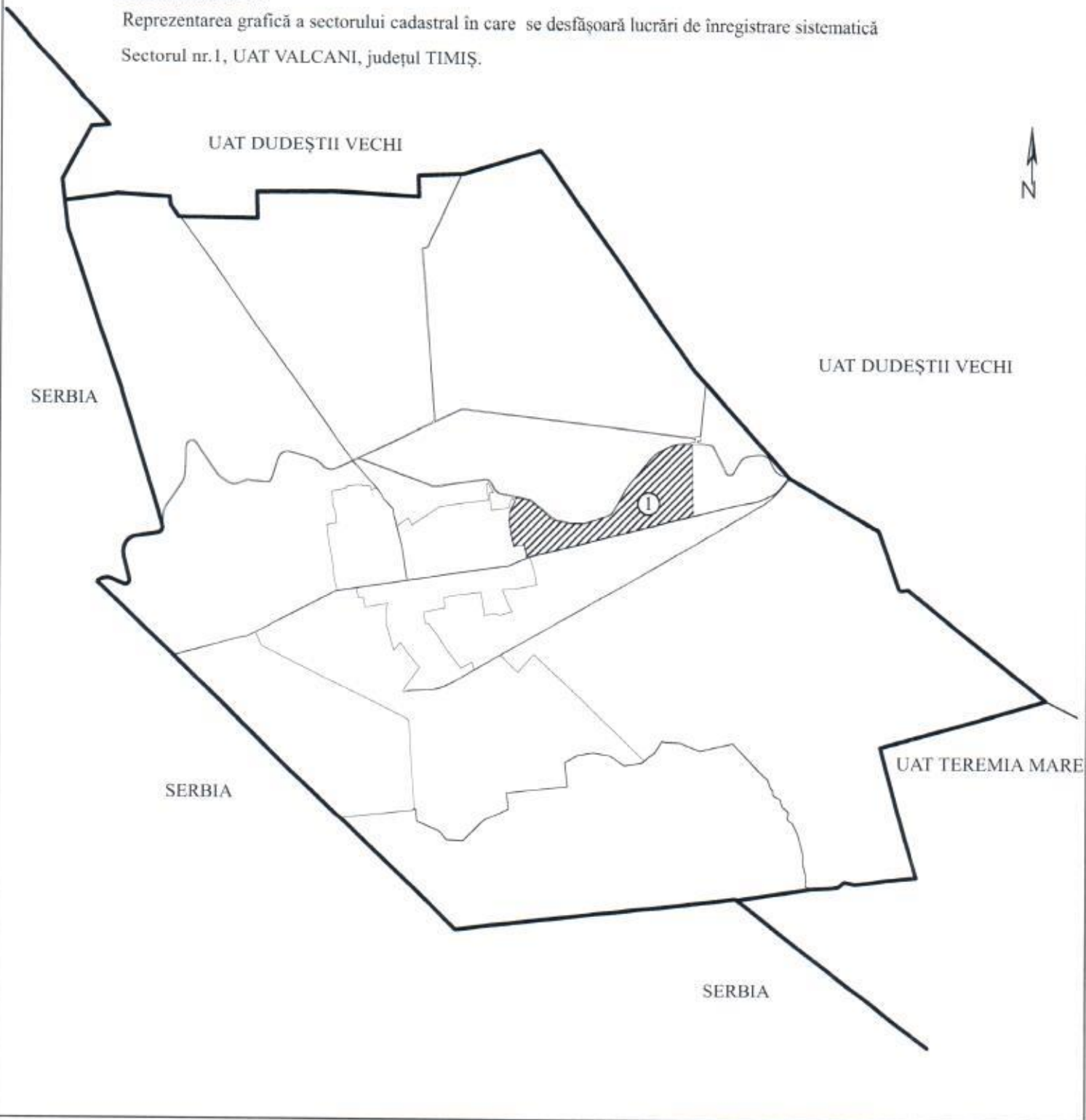
Reprezentarea grafică a sectoarelor cadastrale în care se desfășoară lucrări de înregistrare sistematică
Sectoarele nr. 1, 2, UAT- ul TOPOLOVĂȚU MARE, județul TIMIȘ



Anexa numărul 12

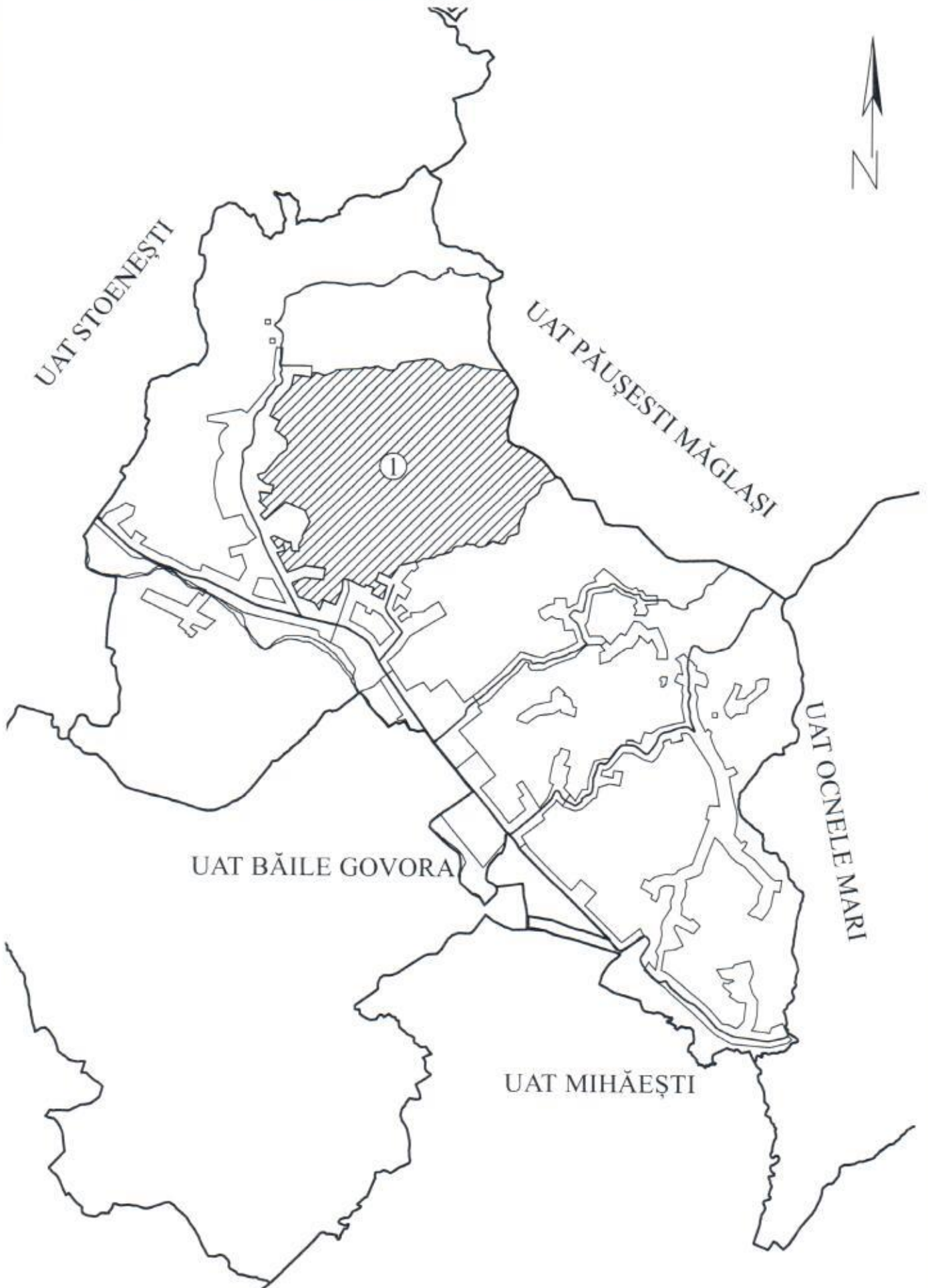
Reprezentarea grafică a sectorului cadastral în care se desfășoară lucrări de înregistrare sistematică

Sectorul nr.1, UAT VALCANI, județul TIMIȘ.



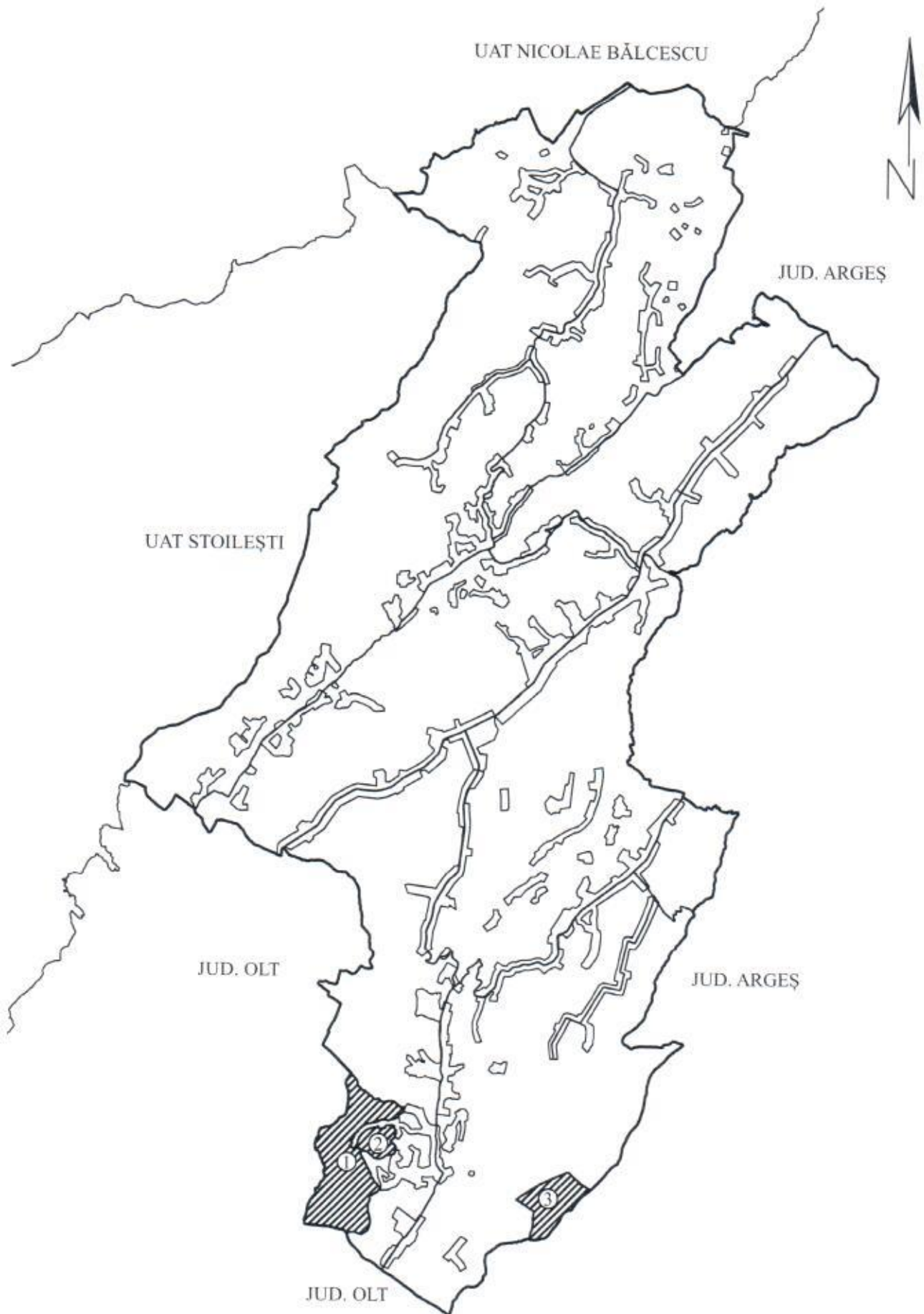
Anexa numărul 13

Reprezentarea grafică a sectorului cadastral în care se desfășoară lucrări de înregistrare sistematică
Sectorul nr. 1, UAT- ul Bunești, județul Vâlcea

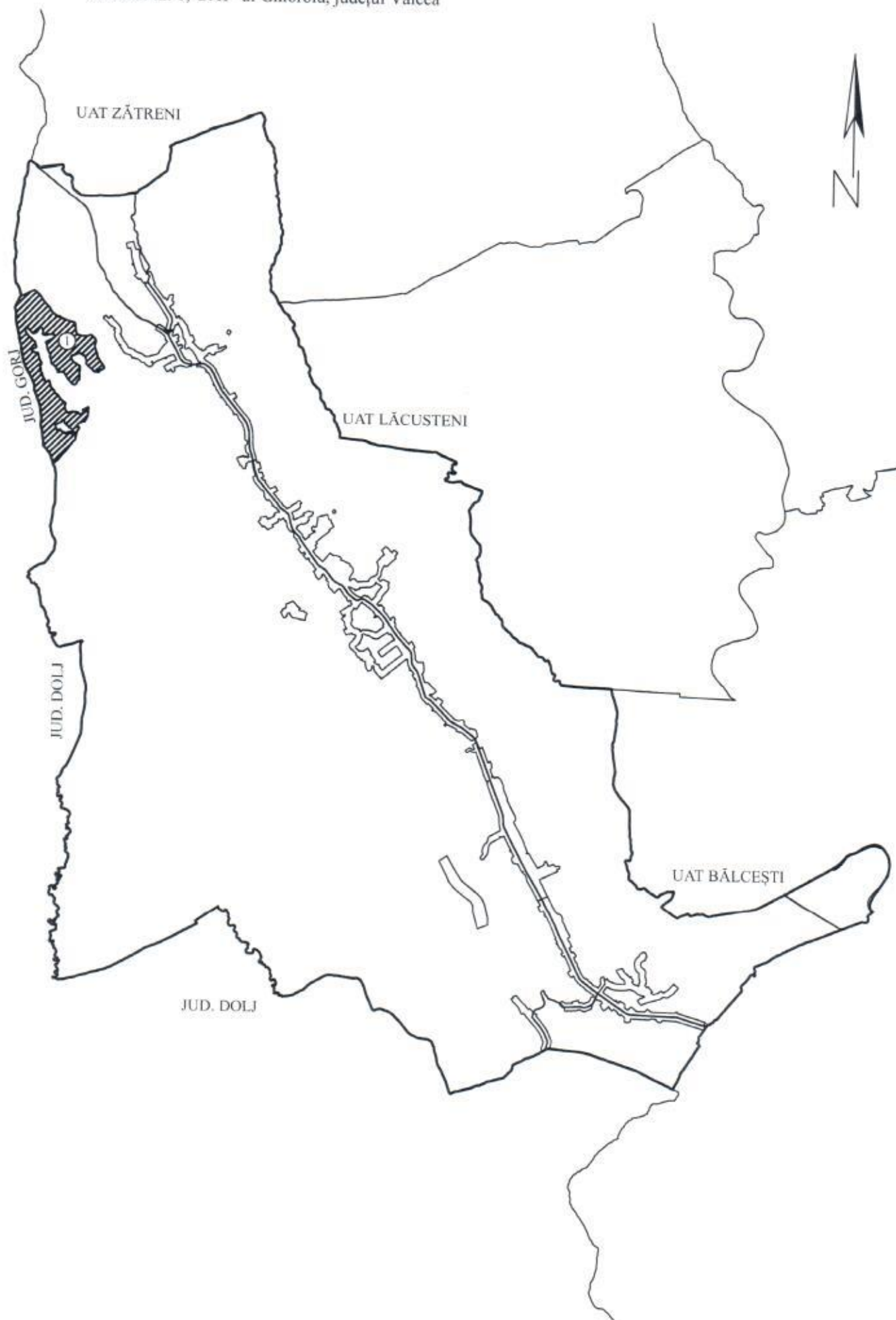


Anexa numărul 14

Reprezentarea grafică a sectoarelor cadastrale în care se desfășoară lucrări de înregistrare sistematică
Sectoarele nr. 1, 2 și 3, UAT- ul Dănicei, județul Vâlcea

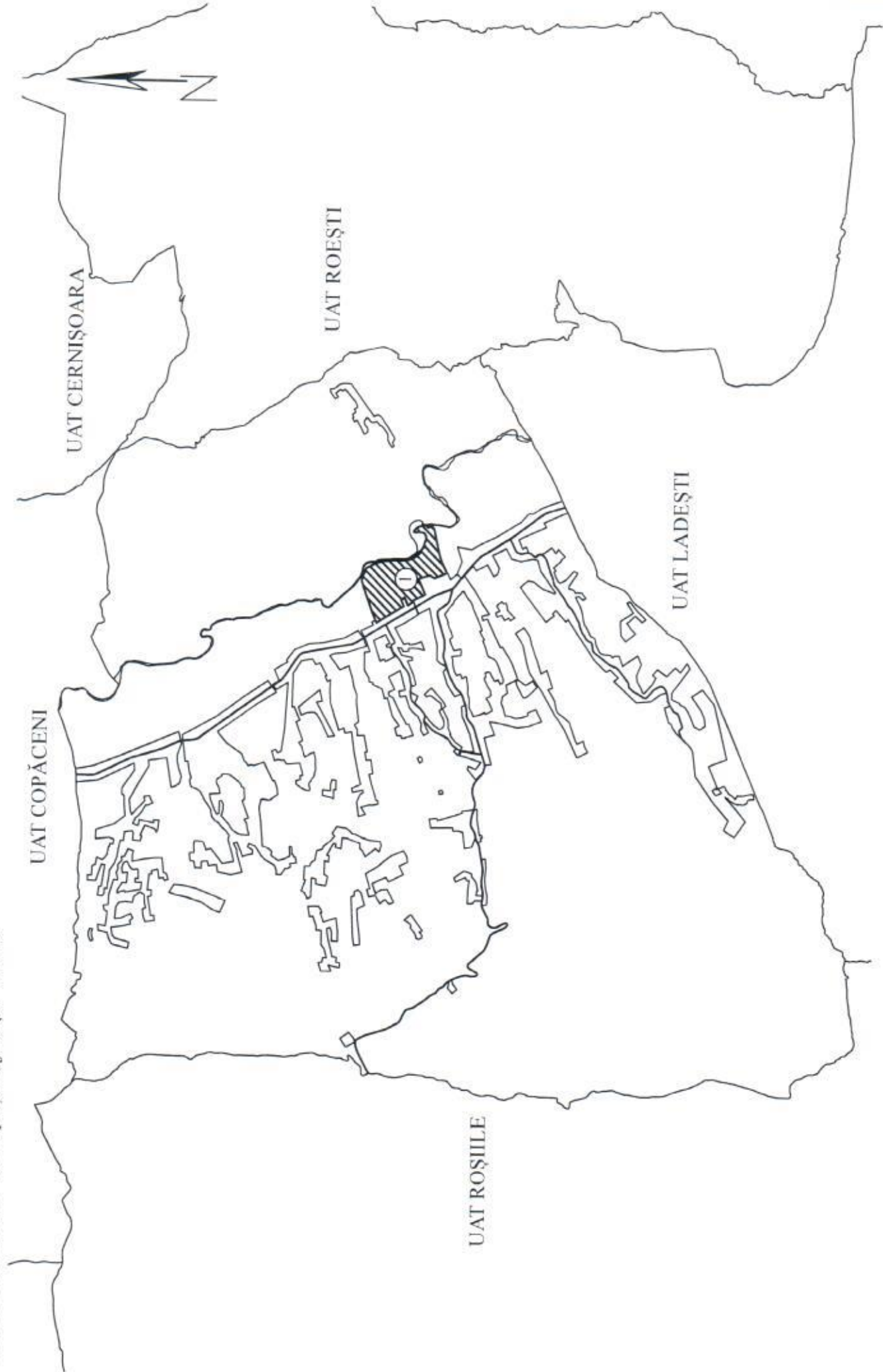


Anexa numărul 15
Reprezentarea grafică a sectorului cadastral în care se desfășoară lucrări de înregistrare sistematică
Sectorul nr. 1, UAT- ul Ghioroiu, județul Vâlcea



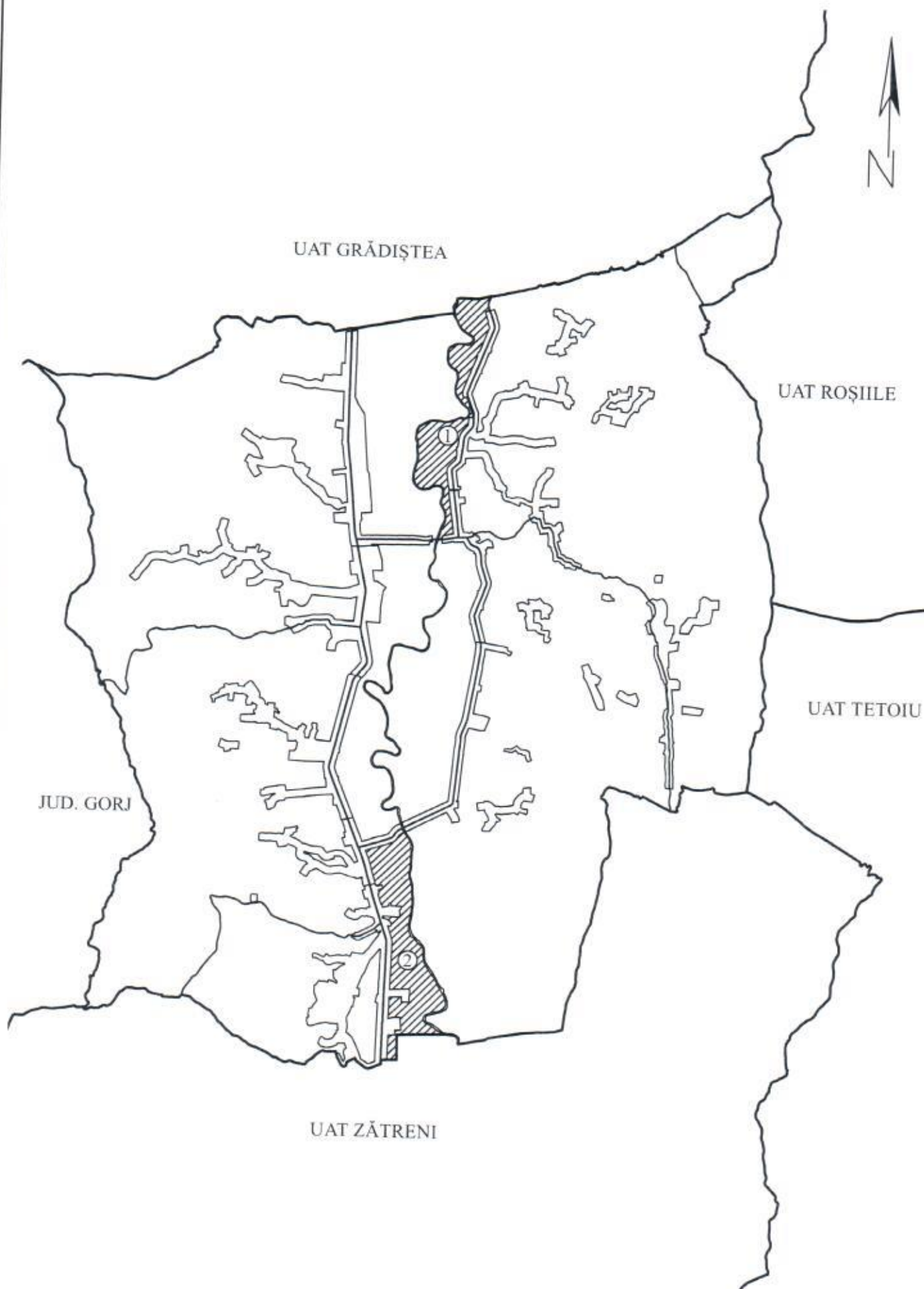
Anexa numărul 16

Reprezentarea grafică a sectorului cadastral în care se desfășoară lucrări de înregistrare sistematică
Sectorul nr. 1, UAT- ul Lăpușata, județul Vâlcea



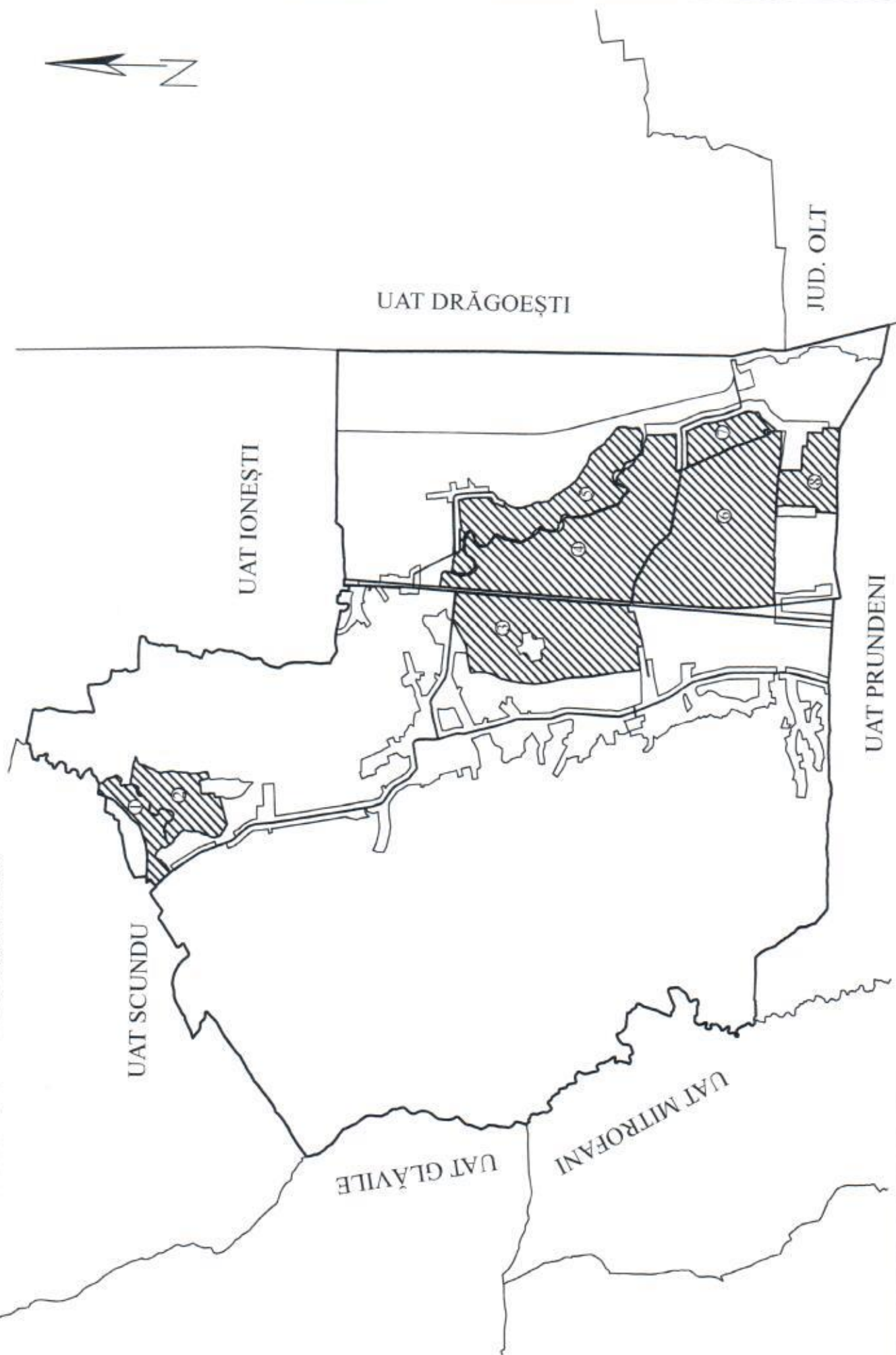
Anexa numărul 17

Reprezentarea grafică a sectoarelor cadastrale în care se desfășoară lucrări de înregistrare sistematică
Sectoarele nr. 1 și 2, UAT- ul Livezi, județul Vâlcea



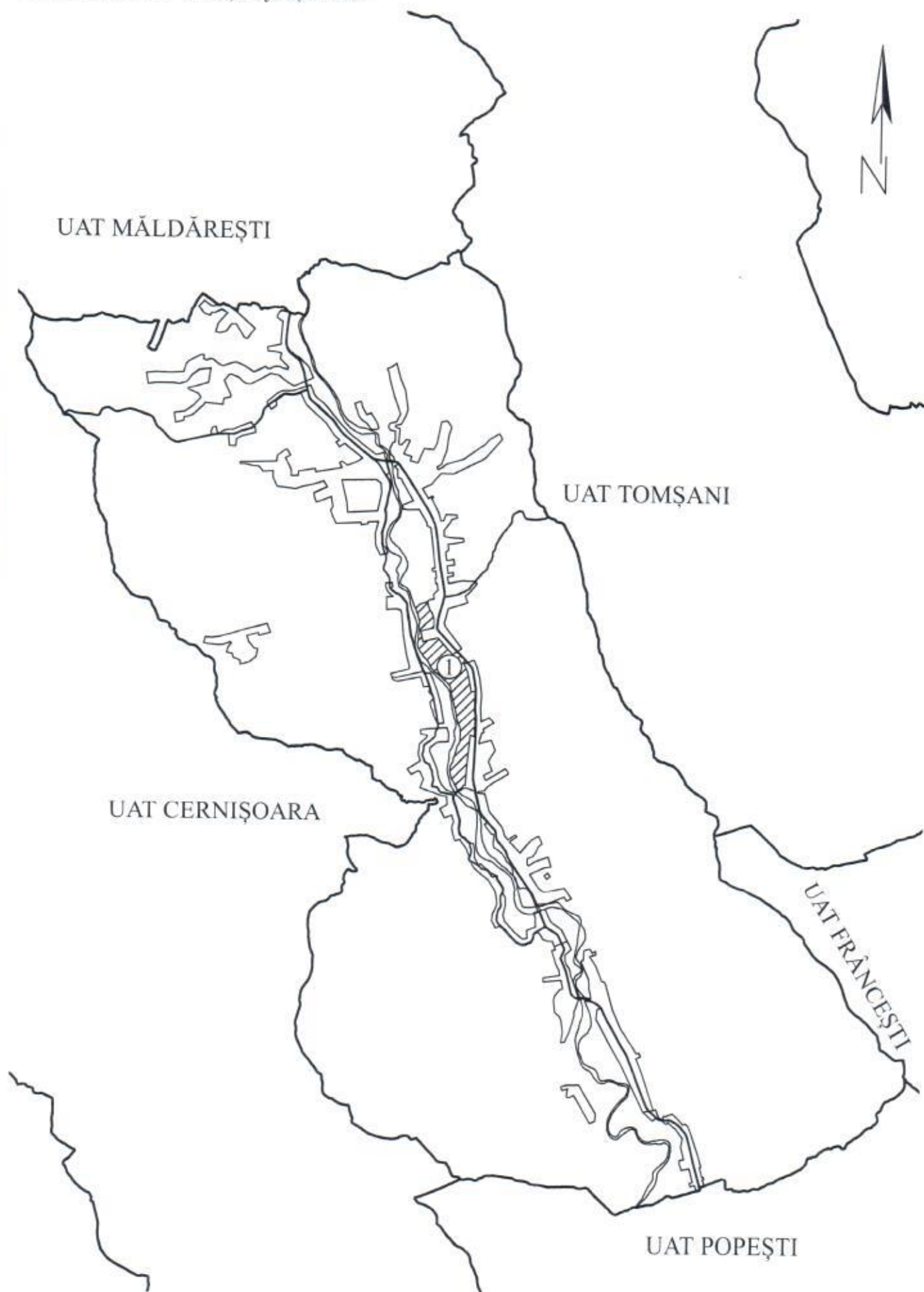
Anexa numărul 18

Reprezentarea grafică a sectoarelor cadastrale în care se desfășoară lucrări de înregistrare sistematică
Sectoarele nr. 1, 2, 3, 4, 5, 6, 7 și 8, UAT- ul Orlești, județul Vâlcea



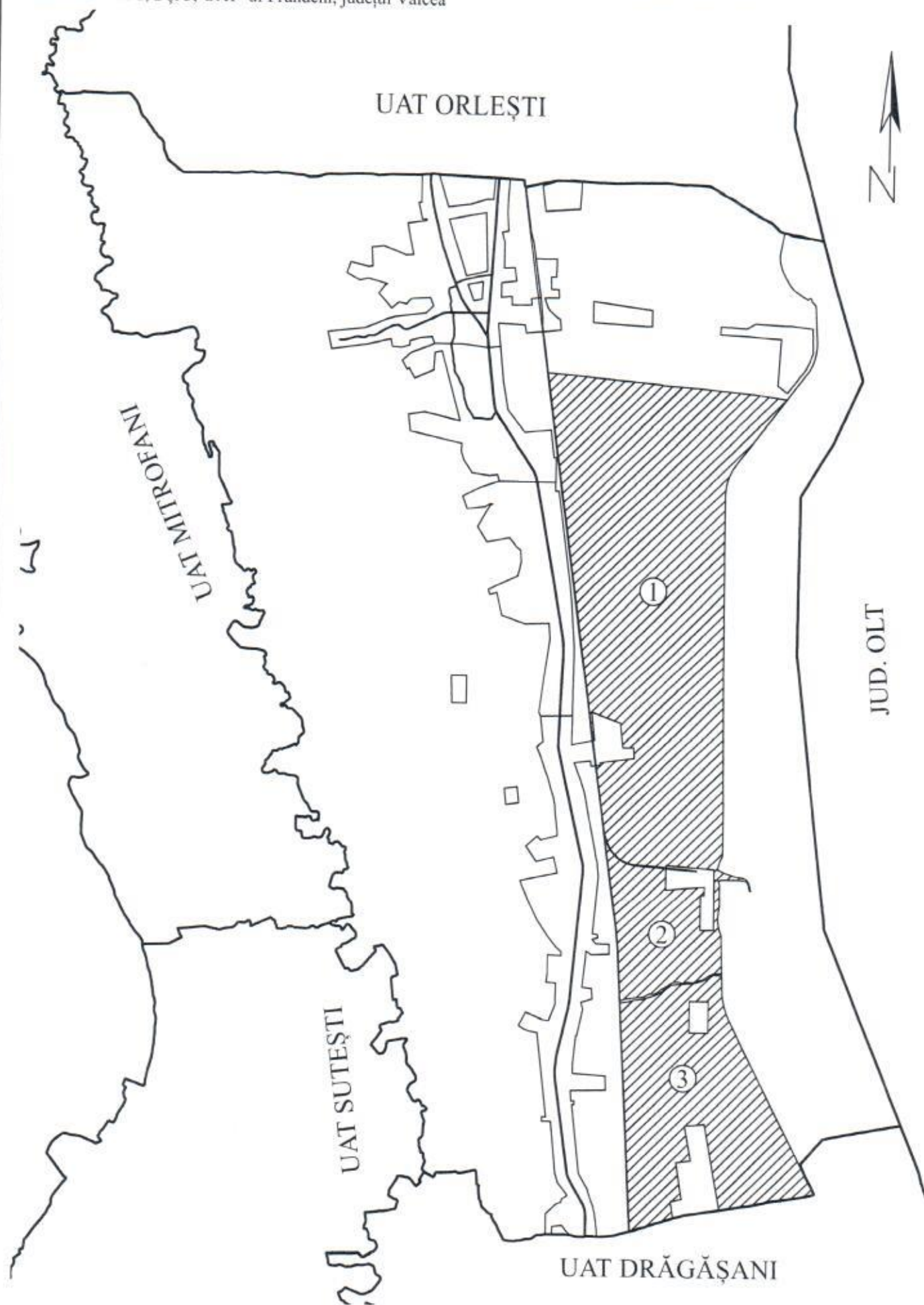
Anexa numărul 19

Reprezentarea grafică a sectorului cadastral în care se desfășoară lucrări de înregistrare sistematică
Sectorul nr. 1, UAT- ul Oteșani, județul Vâlcea



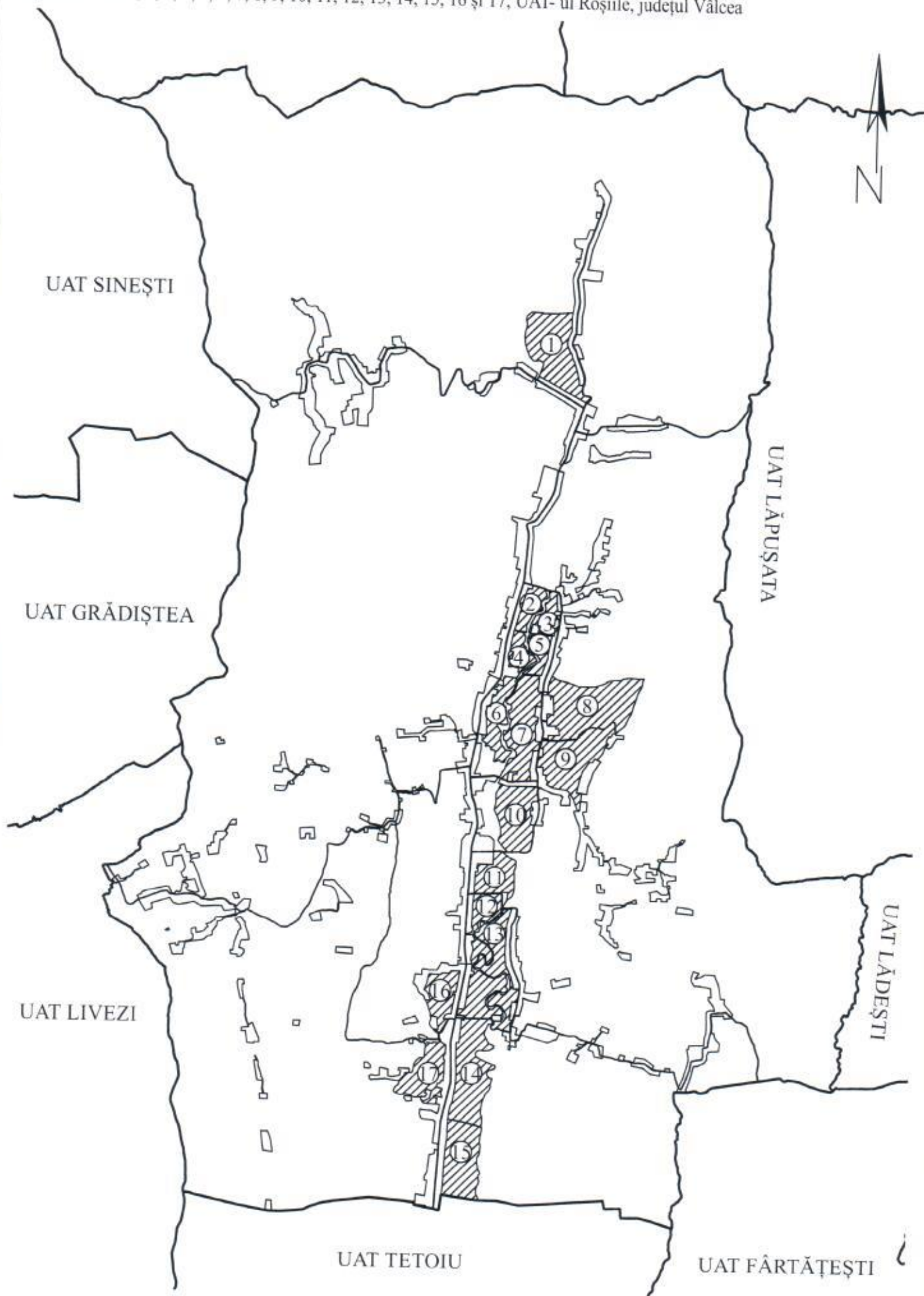
Anexa numărul 20

Reprezentarea grafică a sectoarelor cadastrale în care se desfășoară lucrări de înregistrare sistematică
Sectoarele nr. 1, 2 și 3, UAT- ul Prundeni, județul Vâlcea



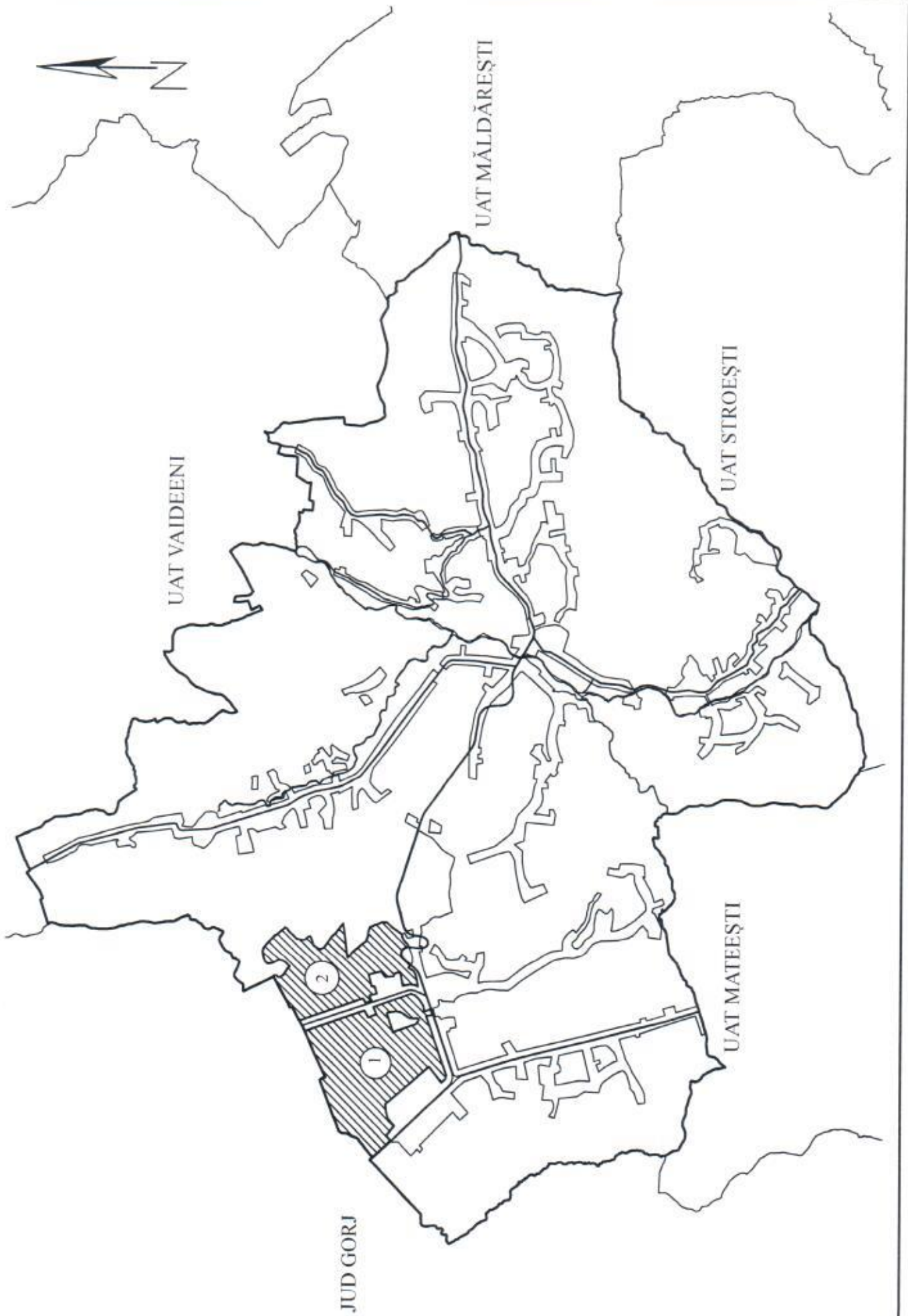
Anexa 21

Reprezentarea grafică a sectoarelor cadastrale în care se desfășoară lucrări de înregistrare sistematică
Sectoarele nr. 1, 2, 3, 4, 5, 6, 7, 8, 9, 10, 11, 12, 13, 14, 15, 16 și 17, UAT- ul Roșiile, județul Vâlcea



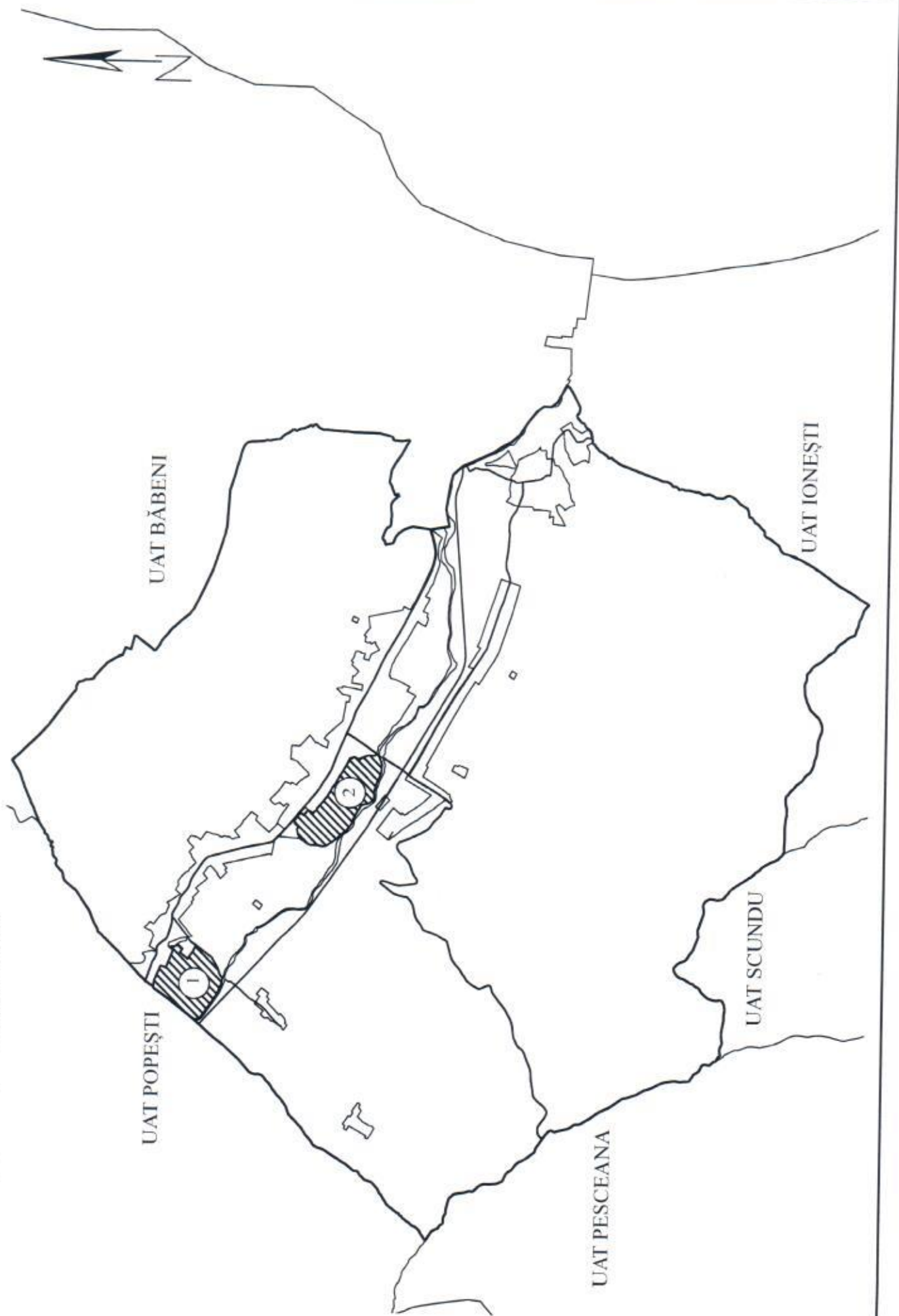
Anexa numărul 22

Reprezentarea grafică a sectoarelor cadastrale în care se desfășoară lucrări de înregistrare sistematică
Sectoarele nr. 1 și 2, UAT- ul Slătioara, județul Vâlcea



Anexa numărul 23

Reprezentarea grafică a sectoarelor cadastrale în care se desfășoară lucrări de înregistrare sistematică
Sectoarele nr. 1 și 2, UAT- ul Șirineasa, județul Vâlcea



Anexa numărul 24

Reprezentarea grafică a sectoarelor cadastrale în care se desfășoară lucrări de înregistrare sistematică
Sectoarele nr. 1, 2, 3 și 4, UAT- ul Tetoiu, județul Vâlcea

