

## REGISTRUL CADASTRAL AL IMOBILELOR

ANEXA Nr. 2

UAT Lovrin

Zonă cooperativizată (Co)

Sector cadastral nr. 33

1. DESCRIEREA IMOBILULUI																
DATE TEREN											DATE CONSTRUCȚII					
Identificator teren	Adresă imobil	Număr cadastral	Nr. CF	Id.ETERRA	Suprafața măsurată	Intravilan / extra.(I/E)	Nr. top.	Nr. tarla	Nr. parcelă	Categorie folosință	Identificator construcție	Cod grupă destinație	Suprafața construită	Nr. niveluri	Nr. CF	Constr. cu acte (DA/NU)
2757	Intravilan, Loc. Lovrin, Str. Primaverii, Nr.61A, UAT. Lovrin, Jud. Timiș		51 LOVRIN	401990	1266	I	73-74			CC	1	CL	40	1	401990-C1	DA
						I	73-74			A						

2. PROPRIETATEA / POSESIA															
Titularul dreptului / posesiei			Data nașterii / CUI	Domiciliu / Sediul	Cota parte	Identificator entitate asociată	Cotă parte teren UI	Mod de dobândire	Act juridic				Obs. privitoare la proprietar		
Nume / Denumire	Inițiala tatălui	Prenume							Tip act	Nr. act / data	Emitent	Descr. supl.			
GURAU		VASILE	24.05.1959	Loc. Lovrin, UAT. Lovrin, Jud. Timiș	1/1	2757		Convenție	act notarial	1930 / 16.05.2016	Covariuc Ioan		cu soția		
GURAU		MARIA	07.08.1962	Loc. Lovrin, UAT. Lovrin, Jud. Timiș									bun comun		
GURAU		VASILE		Loc. Lovrin, UAT. Lovrin, Jud. Timiș	1/1	C1		Construire	act administrativ	Adeverinta nr. 5595 / 12.12.2025	PRIMARIA COMUNEI LOVRIN				
GURAU		MARIA.		Loc. Lovrin, UAT. Lovrin, Jud. Timiș											

3. SARCINI / DEZMEMBRĂMINTE															
Titular			Data nașterii / CUI	Domiciliu / Sediul	Tipul sarcinii sau al dezmembrămintelor dreptului de proprietate	Cota parte	Identificator entitate asociată	Act juridic				Valoare ipotecă	Tip monedă		
Nume / Denumire	Inițiala tatălui	Prenume						Tip act	Nr. act / data	Emitent	Descr. supl.				
-	-	-	-	-	-	-	-	-	-	-	-	-	-	-	

4. NOTĂRI, PROCESE, INTERDICȚII											5. OBSERVAȚII				
Tipul notării	Tip act	Nr. act / data	Emitent	Descr. supl.	Identificator entitate asociată	Imobil împrejmuit / neîmprejmuit	Imobil contestat / necontestat	Alte observații							
Se noteaza adresa imobilului ca fiind Str. Primaverii nr postal nou 61A	act administrativ	Adeverinta nr. 5586 / 12.12.2025	PRIMARIA COMUNEI LOVRIN		2757, C1	Împrejmuit									



## REGISTRUL CADASTRAL AL IMOBILELOR

ANEXA Nr. 2

UAT Lovrin

Zonă cooperativizată (Co)

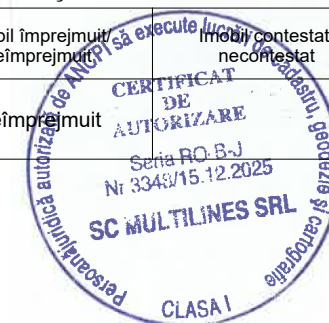
Sector cadastral nr. 33

1. DESCRIEREA IMOBILULUI																
DATE TEREN											DATE CONSTRUCȚII					
Identificator teren	Adresă imobil	Număr cadastral	Nr. CF	Id.ETERRA	Suprafața măsurată	Intravilan / extra.(I/E)	Nr. top.	Nr. tarla	Nr. parcelă	Categorie folosință	Identificator construcție	Cod grupă destinație	Suprafața construită	Nr. niveluri	Nr. CF	Constr. cu acte (DA/NU)
2782	Intravilan, Loc. Lovrin, Str. Nicolae Iorga, Nr.24, UAT. Lovrin, Jud. Timiș		39 LOVRIN	402796	704	I	56			CC	1	CL	183	1	402796-C1	DA
											2	CA	50	1	402796-C2	DA
											3	CA	10	1	402796-C3	DA

2. PROPRIETATEA / POSESIA															
Titularul dreptului / posesiei			Data nașterii / CUI	Domiciliu / Sediul	Cota parte	Identificator entitate asociată	Cotă parte teren UI	Mod de dobândire	Act juridic				Obs. privitoare la proprietar		
Nume / Denumire	Inițiala tatălui	Prenume							Tip act	Nr. act / data	Emitent	Descr. supl.			
JIVAN		IOAN		Loc. Lovrin, UAT. Lovrin, Jud. Timiș	1/1	C1		Convenție	act notarial	CVC FN / 20.11.1975	notar		si sotia		
JIVAN		DANITA		Loc. Lovrin, UAT. Lovrin, Jud. Timiș									bun comun		
STATUL ROMAN			999999999999999	Loc. Lovrin, UAT. Lovrin, Jud. Timiș	1/1	2782		Lege	act notarial	CVC FN / 20.11.1975	notar				
JIVAN		IOAN.		Loc. Lovrin, UAT. Lovrin, Jud. Timiș	1/1	C2, C3		Construire	act administrativ	Adeverinta nr. 5595 / 12.12.2025	PRIMARIA COMUNEI LOVRIN				
JIVAN		DANITA..		Loc. Lovrin, UAT. Lovrin, Jud. Timiș											

3. SARCINI / DEZMEMBRĂMINTE															
Titular			Data nașterii / CUI	Domiciliu / Sediul	Tipul sarcinii sau al dezmembrămintelor dreptului de proprietate	Cota parte	Identificator entitate asociată	Act juridic				Valoare ipotecă	Tip monedă		
Nume / Denumire	Inițiala tatălui	Prenume						Tip act	Nr. act / data	Emitent	Descr. supl.				
JIVAN		IOAN		Loc. Lovrin, UAT. Lovrin, Jud. Timiș	Folosință	250/704	2782		act notarial	CVC FN / 20.11.1975	notar				
JIVAN		DANITA		Loc. Lovrin, UAT. Lovrin, Jud. Timiș											

4. NOTĂRI, PROCESE, INTERDICȚII											5. OBSERVAȚII				
Tipul notării	Tip act	Nr. act / data	Emitent	Descr. supl.	Identificator entitate asociată	Imobil împrejmuit / neîmprejmuit	Imobil contestat / necontestat	Alte observații							
Se noteaza adresa imobilului ca fiind Str. Nicolae Iorga si se schimba nr. postal vechi 66 in nr postal nou 24	act administrativ	Adeverinta nr. 5586 / 12.12.2025	PRIMARIA COMUNEI LOVRIN		2782, C1, C2, C3	Neîmprejmuit									



## REGISTRUL CADASTRAL AL IMOBILELOR

ANEXA Nr. 2

UAT Lovrin

Zonă cooperativizată (Co)

Sector cadastral nr. 33

1. DESCRIEREA IMOBILULUI																
DATE TEREN											DATE CONSTRUCȚII					
Identificator teren	Adresă imobil	Număr cadastral	Nr. CF	Id.ETERRA	Suprafața măsurată	Intravilan / extra.(I/E)	Nr. top.	Nr. tarla	Nr. parcelă	Categorie folosință	Identificator construcție	Cod grupă destinație	Suprafața construită	Nr. niveluri	Nr. CF	Constr. cu acte (DA/NU)
2783	Intravilan, Loc. Lovrin, Str. Nicolae Iorga, Nr.22, UAT. Lovrin, Jud. Timiș		38 LOVRIN	400071	547	I	54-55/2			CC	1	CL	162	1	400071-C1	DA
											2	CA	29	1	400071-C2	DA

2. PROPRIETATEA / POSESIA															
Titularul dreptului / posesiei			Data nașterii / CUI	Domiciliu / Sediul	Cota parte	Identificator entitate asociată	Cotă parte teren UI	Mod de dobândire	Act juridic				Obs. privitoare la proprietar		
Nume / Denumire	Inițiala tatălui	Prenume							Tip act	Nr. act / data	Emitent	Descr. supl.			
GHERGA		CONSTANTIN		Loc. Lovrin, UAT. Lovrin, Jud. Timiș	1/1	C2		Construire	act administrativ	Adeverinta nr. 5595 / 12.12.2025	PRIMARIA COMUNEI LOVRIN				
GHERGA		FLORICA		Loc. Lovrin, UAT. Lovrin, Jud. Timiș	1/1	2783, C1		Hotărâre Judecătorească	hotărâre judecătorească	SC.620/ DOSAR389/- 295/2022 / 08.09.2022	JUDECATORIA SANNICOLAU MARE		cu sotia		
GHERGA		CONSTANTIN	14.04.1954	Loc. Lovrin, Nr.65, UAT. Lovrin, Jud. Timiș	1/1								bun comun		
GHERGA		FLORICA	18.08.1947	Loc. Lovrin, Nr.65, UAT. Lovrin, Jud. Timiș											

3. SARCINI / DEZMEMBRĂMINTE															
Titular			Data nașterii / CUI	Domiciliu / Sediul	Tipul sarcinii sau al dezmembrămintelor dreptului de proprietate	Cota parte	Identificator entitate asociată	Act juridic				Valoare ipotecă	Tip monedă		
Nume / Denumire	Inițiala tatălui	Prenume						Tip act	Nr. act / data	Emitent	Descr. supl.				
-	-	-	-	-	-	-	-	-	-	-	-	-	-		

4. NOTĂRI, PROCESE, INTERDICȚII							5. OBSERVAȚII				
Tipul notării	Tip act	Nr. act/ data	Emitent	Descr. supl.	Identificator entitate asociată	Imobil împrejmuit/ neîmprejmuit	Imobil contestat/ necontestat	Alte observații			
Se noteaza adresa imobilului ca fiind Str. Nicolae Iorga si se schimba nr. postal vechi 65 in nr postal nou 22	act administrativ	Adeverinta nr. 5586 / 12.12.2025	PRIMARIA COMUNEI LOVRIN		2783, C1, C2	Împrejmuit					



## REGISTRUL CADASTRAL AL IMOBILELOR

ANEXA Nr. 2

UAT Lovrin  
Zonă cooperativizată (Co)

Sector cadastral nr. 33

1. DESCRIEREA IMOBILULUI																
DATE TEREN											DATE CONSTRUCȚII					
Identificator teren	Adresă imobil	Număr cadastral	Nr. CF	Id.ETERRA	Suprafața măsurată	Intravilan / extra.(I/E)	Nr. top.	Nr. tarla	Nr. parcelă	Categorie folosință	Identificator construcție	Cod grupă destinație	Suprafața construită	Nr. niveluri	Nr. CF	Constr. cu acte (DA/NU)
2784	Intravilan, Loc. Lovrin, Str. Nicolae Iorga, Nr.22A, UAT. Lovrin, Jud. Timiș		402482 LOVRIN	403163	526	I	54-55/1			CC	1	CL	71	2	403163-C1	DA

2. PROPRIETATEA / POSESIA															
Titularul dreptului / posesiei			Data nașterii / CUI	Domiciliu / Sediu	Cota parte	Identificator entitate asociată	Cotă parte teren UI	Mod de dobândire	Act juridic				Obs. privitoare la proprietar		
Nume / Denumire	Inițiala tatălui	Prenume							Tip act	Nr. act / data	Emitent	Descr. supl.			
TRAILD		ANA	05.01.1962	Loc. Lovrin, UAT. Lovrin, Jud. Timiș	1/1	2784, C1		Convenție	act notarial	68 / 22.01.2024	DZAKA MASSIMO	contract de vanzare si cerere aferenta	cu sotul		
TRAILD		HEINRICH		Loc. Lovrin, UAT. Lovrin, Jud. Timiș									bun comun		

3. SARCINI / DEZMEMBRĂMINTE															
Titular			Data nașterii / CUI	Domiciliu / Sediu	Tipul sarcinii sau al dezmembrămintelor dreptului de proprietate	Cota parte	Identificator entitate asociată	Act juridic				Valoare ipotecă	Tip monedă		
Nume / Denumire	Inițiala tatălui	Prenume						Tip act	Nr. act / data	Emitent	Descr. supl.				
-	-	-	-	-	-	-	-	-	-	-	-	-	-		

4. NOTĂRI, PROCESE, INTERDICȚII										5. OBSERVAȚII					
Tipul notării	Tip act	Nr. act/ data	Emitent	Descr. supl.	Identificator entitate asociată	Imobil împrejmuit/ neîmprejmuit	Imobil contestat/ necontestat	Alte observații							
Se noteaza adresa imobilului ca fiind Str. Nicolae Iorga si se schimba nr. postal vechi 65A in nr postal nou 22A	act administrativ	Adeverinta nr. 5586 / 12.12.2025	PRIMARIA COMUNEI LOVRIN		2784, C1	Împrejmuit									



## REGISTRUL CADASTRAL AL IMOBILELOR

ANEXA Nr. 2

UAT Lovrin



Zonă cooperativizată (Co)

Sector cadastral nr. 33

1. DESCRIEREA IMOBILULUI																
DATE TEREN											DATE CONSTRUCȚII					
Identificator teren	Adresă imobil	Număr cadastral	Nr. CF	Id.ETERRA	Suprafața măsurată	Intravilan / extra.(I/E)	Nr. top.	Nr. tarla	Nr. parcelă	Categorie folosință	Identificator construcție	Cod grupă destinație	Suprafața construită	Nr. niveluri	Nr. CF	Constr. cu acte (DA/NU)
2785	Intravilan, Loc. Lovrin, Str. Nicolae Iorga, Nr.18, UAT. Lovrin, Jud. Timiș		2263 LOVRIN		1217	I	52-53/a			CC	1	CL	110	1		DA
						I	52-53/a			A	2	CIE	167	1		DA

2. PROPRIETATEA / POSESIA															
Titularul dreptului / posesiei			Data nașterii / CUI	Domiciliu / Sediul	Cota parte	Identificator entitate asociată	Cotă parte teren UI	Mod de dobândire	Act juridic				Obs. privitoare la proprietar		
Nume / Denumire	Inițiala tatălui	Prenume							Tip act	Nr. act / data	Emitent	Descr. supl.			
FRANZEN		ELISABETA GHERLINDE		Loc. Lovrin, UAT. Lovrin, Jud. Timiș	1/2	C1		Convenție	act notarial	CVC FN / 01.01.1978	-		necasatorita		
FRANZEN		ELISABETA GHERLINDE		Loc. Lovrin, UAT. Lovrin, Jud. Timiș	1/2	C1		Convenție	act notarial	DONATIE FN / 01.01.1985	-		necasatorita		
FRANZEN		ELISABETA GHERLINDE		Loc. Lovrin, UAT. Lovrin, Jud. Timiș	250/1217	2785		Lege	act administrativ	OP FN / 01.01.2001	PREFECTURA JUDEȚULUI TIMIS		necasatorita		
FRANZEN		ELISABETA GHERLINDE..		Loc. Lovrin, UAT. Lovrin, Jud. Timiș	1/1	C2		Construire	act administrativ	Adeverinta nr. 5595 / 12.12.2025	PRIMARIA COMUNEI LOVRIN				
FRANZEN		ELISABETA GHERLINDE..		Loc. Lovrin, UAT. Lovrin, Jud. Timiș	905/1217	2785		Lege	act normativ	DL 42 / 29.01.1990	PARLAMENTUL ROMANIEI	Adeverinta nr. 5587 din 12.12.2025 emisa de Primaria Comunei Lovrin			

3. SARCINI / DEZMEMBRĂMINTE															
Titular			Data nașterii / CUI	Domiciliu / Sediul	Tipul sarcinii sau al dezmembrămintelor dreptului de proprietate	Cota parte	Identificator entitate asociată	Act juridic				Valoare ipotecă	Tip monedă		
Nume / Denumire	Inițiala tatălui	Prenume						Tip act	Nr. act / data	Emitent	Descr. supl.				
-	-	-	-	-	-	-	-	-	-	-	-	-	-		

4. NOTĂRI, PROCESE, INTERDICȚII						5. OBSERVAȚII					
Tipul notării	Tip act	Nr. act/ data	Emitent	Descr. supl.	Identificator entitate asociată	Imobil împreună/ neîmpreună	Imobil contestat/ necontestat	Alte observații			
Se noteaza mentiunea de proprietar neidentificat asupra suprafeței de 62 mp	act notarial	L 7 / 13.03.1996	PARLAMENTUL ROMANIEI	(art.13)	2785						
Se noteaza adresa imobilului ca fiind Str. Nicolae Iorga si se schimba nr. postal vechi 64 in nr postal nou 18	act administrativ	Adeverinta nr. 5586 / 12.12.2025	PRIMARIA COMUNEI LOVRIN		2785, C1, C2	Împreună					

## REGISTRUL CADASTRAL AL IMOBILELOR

ANEXA Nr. 2

UAT Lovrin  
Zonă cooperativizată (Co)

Sector cadastral nr. 33

1. DESCRIEREA IMOBILULUI																
DATE TEREN											DATE CONSTRUCȚII					
Identificator teren	Adresă imobil	Număr cadastral	Nr. CF	Id.ETERRA	Suprafața măsurată	Intravilan / extra.(I/E)	Nr. top.	Nr. tarla	Nr. parcelă	Categorie folosință	Identificator construcție	Cod grupă destinație	Suprafața construită	Nr. niveluri	Nr. CF	Constr. cu acte (DA/NU)
2786	Intravilan, Loc. Lovrin, Str. Nicolae Iorga, Nr.16, UAT. Lovrin, Jud. Timiș		2636 LOVRIN	405599	1785	I	50-51			CC	1	CL	153	1	405599-C1	DA
						I	50-51			A	2	CA	83	1	405599-C2	DA

2. PROPRIETATEA / POSESIA															
Titularul dreptului / posesiei			Data nașterii / CUI	Domiciliu / Sediul	Cota parte	Identificator entitate asociată	Cotă parte teren UI	Mod de dobândire	Act juridic				Obs. privitoare la proprietar		
Nume / Denumire	Inițiala tatălui	Prenume							Tip act	Nr. act / data	Emitent	Descr. supl.			
BRADIN		IOANA SILVIA		Loc. Lovrin, UAT. Lovrin, Jud. Timiș	1/1	2786, C1		Succesiune	act notarial	CM FN / 02.03.1990	notar				
BRADIN		IOANA SILVIA		Loc. Lovrin, UAT. Lovrin, Jud. Timiș	1/1	C2		Construire	act administrativ	Adeverinta nr. 5595 / 12.12.2025	PRIMARIA COMUNEI LOVRIN				

3. SARCINI / DEZMEMBRĂMINTE															
Titular			Data nașterii / CUI	Domiciliu / Sediul	Tipul sarcinii sau al dezmembrămintelor dreptului de proprietate	Cota parte	Identificator entitate asociată	Act juridic				Valoare ipotecă	Tip monedă		
Nume / Denumire	Inițiala tatălui	Prenume						Tip act	Nr. act / data	Emitent	Descr. supl.				
-	-	-	-	-	-	-	-	-	-	-	-	-	-		

4. NOTĂRI, PROCESE, INTERDICȚII											5. OBSERVAȚII				
Tipul notării	Tip act	Nr. act/ data	Emitent	Descr. supl.	Identificator entitate asociată	Imobil împrejmuit/ neîmprejmuit	Imobil contestat/ necontestat	Alte observații							
Se noteaza adresa imobilului ca fiind Str. Nicolae Iorga si se schimba nr. postal vechi 63 in nr postal nou 16	act administrativ	Adeverinta nr. 5586 / 12.12.2025	PRIMARIA COMUNEI LOVRIN		2786, C1, C2	Împrejmuit									



## REGISTRUL CADASTRAL AL IMOBILELOR

ANEXA Nr. 2

UAT Lovrin

Zonă cooperativizată (Co)

Sector cadastral nr. 33

1. DESCRIEREA IMOBILULUI																
DATE TEREN											DATE CONSTRUCȚII					
Identificator teren	Adresă imobil	Număr cadastral	Nr. CF	Id.ETERRA	Suprafața măsurată	Intravilan / extra.(I/E)	Nr. top.	Nr. tarla	Nr. parcelă	Categorie folosință	Identificator construcție	Cod grupă destinație	Suprafața construită	Nr. niveluri	Nr. CF	Constr. cu acte (DA/NU)
2787	Intravilan, Loc. Lovrin, Str. Nicolae Iorga, Nr.14, UAT. Lovrin, Jud. Timiș		35 LOVRIN	400648	863	I	49			CC	1	CL	126	1	400648-C1	DA
						I	49			A						

2. PROPRIETATEA / POSESIA														
Titularul dreptului / posesiei			Data nașterii / CUI	Domiciliu / Sediul	Cota parte	Identificator entitate asociată	Cotă parte teren UI	Mod de dobândire	Act juridic				Obs. privitoare la proprietar	
Nume / Denumire	Inițiala tatălui	Prenume							Tip act	Nr. act / data	Emitent	Descr. supl.		
HARNA		IRINA..		Loc. Lovrin, UAT. Lovrin, Jud. Timiș	1/4	2787, C1		Convenție	act notarial	CVC FN / 01.01.1979	BNP	Ordinul prefectului		
HARNA		IRINA..		Loc. Lovrin, UAT. Lovrin, Jud. Timiș	1/4	2787, C1		Sucesiune	act notarial	158 / 24.03.2011	BN Aman			
HARNA		IRINA	17.03.1955	Loc. Lovrin, UAT. Lovrin, Jud. Timiș	2/4	2787, C1		Convenție	act notarial	1621 / 24.03.2011	BN Aman		,bun propriu	

3. SARCINI / DEZMEMBRĂMINTE														
Titular			Data nașterii / CUI	Domiciliu / Sediul	Tipul sarcinii sau al dezmembrămintelor dreptului de proprietate	Cota parte	Identificator entitate asociată	Act juridic				Valoare ipotecă	Tip monedă	
Nume / Denumire	Inițiala tatălui	Prenume						Tip act	Nr. act / data	Emitent	Descr. supl.			
-	-	-	-	-	-	-	-	-	-	-	-	-	-	

4. NOTĂRI, PROCESE, INTERDICȚII						5. OBSERVAȚII			
Tipul notării	Tip act	Nr. act / data	Emitent	Descr. supl.	Identificator entitate asociată	Imobil împrejmuit / neîmprejmuit	Imobil contestat / necontestat	Alte observații	
Se noteaza adresa imobilului ca fiind Str. Nicolae Iorga si se schimba nr. postal vechi 62 in nr postal nou 14	act administrativ	Adeverinta nr. 5586 / 12.12.2025	PRIMARIA COMUNEI LOVRIN		2787, C1	Împrejmuit			



## REGISTRUL CADASTRAL AL IMOBILELOR

ANEXA Nr. 2

UAT Lovrin

Zonă cooperativizată (Co)

Sector cadastral nr. 33

1. DESCRIEREA IMOBILULUI																
DATE TEREN											DATE CONSTRUCȚII					
Identificator teren	Adresă imobil	Număr cadastral	Nr. CF	Id.ETERRA	Suprafața măsurată	Intravilan / extra.(I/E)	Nr. top.	Nr. tarla	Nr. parcelă	Categorie folosință	Identificator construcție	Cod grupă destinație	Suprafața construită	Nr. niveluri	Nr. CF	Constr. cu acte (DA/NU)
2788	Intravilan, Loc. Lovrin, Str. Nicolae Iorga, Nr.12, UAT. Lovrin, Jud. Timiș		547 LOVRIN	402027	799	I	48			CC	1	CL	201	1	402027-C1	DA
						I	48			A	2	CA	35	1	402027-C2	DA

2. PROPRIETATEA / POSESIA															
Titularul dreptului / posesiei			Data nașterii / CUI	Domiciliu / Sediu	Cota parte	Identificator entitate asociată	Cotă parte teren UI	Mod de dobândire	Act juridic				Obs. privitoare la proprietar		
Nume / Denumire	Inițiala tatălui	Prenume							Tip act	Nr. act / data	Emitent	Descr. supl.			
KARDOS		VIORICA	23.08.1978	Loc. Lovrin, UAT. Lovrin, Jud. Timiș	1/1	2788, C1		Convenție	act notarial	126 / 24.08.2022	BUCUR ANDREEA DIANA		cu sotul		
KARDOS		SILVIU	30.04.1974	Loc. Lovrin, UAT. Lovrin, Jud. Timiș									bun comun		
KARDOS		VIORICA		Loc. Lovrin, UAT. Lovrin, Jud. Timiș	1/1	C2		Construire	act administrativ	Adeverinta nr. 5595 / 12.12.2025	PRIMARIA COMUNEI LOVRIN				
KARDOS		SILVIU.		Loc. Lovrin, UAT. Lovrin, Jud. Timiș											

3. SARCINI / DEZMEMBRĂMINTE															
Titular			Data nașterii / CUI	Domiciliu / Sediu	Tipul sarcinii sau al dezmembrămintelor dreptului de proprietate	Cota parte	Identificator entitate asociată	Act juridic				Valoare ipotecă	Tip monedă		
Nume / Denumire	Inițiala tatălui	Prenume						Tip act	Nr. act / data	Emitent	Descr. supl.				
-	-	-	-	-	-	-	-	-	-	-	-	-	-	-	

4. NOTĂRI, PROCESE, INTERDICȚII											5. OBSERVAȚII				
Tipul notării	Tip act	Nr. act / data	Emitent	Descr. supl.	Identificator entitate asociată	Imobil împrejmuit / neîmprejmuit	Imobil contestat / necontestat	Alte observații							
Se noteaza adresa imobilului ca fiind Str. Nicolae Iorga si se schimba nr. postal vechi 61 in nr postal nou 12	act administrativ	Adeverinta nr. 5586 / 12.12.2025	PRIMARIA COMUNEI LOVRIN		2788, C1, C2	Împrejmuit									



## REGISTRUL CADASTRAL AL IMOBILELOR

ANEXA Nr. 2

UAT Lovrin

Zonă cooperativizată (Co)

Sector cadastral nr. 33

1. DESCRIEREA IMOBILULUI																
DATE TEREN											DATE CONSTRUCȚII					
Identificator teren	Adresă imobil	Număr cadastral	Nr. CF	Id.ETERRA	Suprafața măsurată	Intravilan / extra.(I/E)	Nr. top.	Nr. tarla	Nr. parcelă	Categorie folosință	Identificator construcție	Cod grupă destinație	Suprafața construită	Nr. niveluri	Nr. CF	Constr. cu acte (DA/NU)
2789	Intravilan, Loc. Lovrin, Str. Nicolae Iorga, Nr.10, UAT. Lovrin, Jud. Timiș		1228 LOVRIN	403204	637	I	46-47/b			CC	1	CL	84	1	403204-C1	DA
						I	46-47/b			A						

2. PROPRIETATEA / POSESIA															
Titularul dreptului / posesiei			Data nașterii / CUI	Domiciliu / Sediul	Cota parte	Identificator entitate asociată	Cotă parte teren UI	Mod de dobândire	Act juridic				Obs. privitoare la proprietar		
Nume / Denumire	Inițiala tatălui	Prenume							Tip act	Nr. act / data	Emitent	Descr. supl.			
MANOLIU		LUCIAN-DARIUS	21.08.1992	Loc. Lovrin, UAT. Lovrin, Jud. Timiș	1/1	C1		Convenție	act notarial	DECL.1082; CV.1677 / 09.05.2024	Lambert Eduard		si sotia		
MANOLIU		MARIA-ANGELA	01.03.1997	Loc. Lovrin, UAT. Lovrin, Jud. Timiș									bun comun		
MANOLIU		LUCIAN-DARIUS	21.08.1992	Loc. Lovrin, UAT. Lovrin, Jud. Timiș	1/1	2789		Lege	act administrativ	Act Administrativ nr. ORDIN NR.1054 / 18.11.2025	PREFECTURA TIMIS		si sotia		
MANOLIU		MARIA-ANGELA	01.03.1997	Loc. Lovrin, UAT. Lovrin, Jud. Timiș									bun comun		

3. SARCINI / DEZMEMBRĂMINTE															
Titular			Data nașterii / CUI	Domiciliu / Sediul	Tipul sarcinii sau al dezmembrămintelor dreptului de proprietate	Cota parte	Identificator entitate asociată	Act juridic				Valoare ipotecă	Tip monedă		
Nume / Denumire	Inițiala tatălui	Prenume						Tip act	Nr. act / data	Emitent	Descr. supl.				
-	-	-	-	-	-	-	-	-	-	-	-	-	-		

4. NOTĂRI, PROCESE, INTERDICȚII											5. OBSERVAȚII				
Tipul notării	Tip act	Nr. act/ data	Emitent	Descr. supl.	Identificator entitate asociată	Imobil împrejmuit/ neîmprejmuit	Imobil contestat/ necontestat	Alte observații							
Se noteaza adresa imobilului ca fiind Nicolae Iorga si se schimba nr. postal vechi 60 in nr postal nou 10	act administrativ	Adeverinta nr. 5586 / 12.12.2025	PRIMARIA COMUNEI LOVRIN		2789, C1	Împrejmuit									



## REGISTRUL CADASTRAL AL IMOBILELOR

ANEXA Nr. 2

UAT Lovrin

Zonă cooperativizată (Co)


Sector cadastral nr. 33

1. DESCRIEREA IMOBILULUI																
DATE TEREN											DATE CONSTRUCȚII					
Identificator teren	Adresă imobil	Număr cadastral	Nr. CF	Id.ETERRA	Suprafața măsurată	Intravilan / extra.(I/E)	Nr. top.	Nr. tarla	Nr. parcelă	Categorie folosință	Identificator construcție	Cod grupă destinație	Suprafața construită	Nr. niveluri	Nr. CF	Constr. cu acte (DA/NU)
2790	Intravilan, Loc. Lovrin, Str. Nicolae Iorga, Nr.8, UAT. Lovrin, Jud. Timiș		797 LOVRIN	402220	664	I	46-47/a			CC	1	CL	153	1	402220-C1	DA
						I	46-47/a			A	2	CA	67	1	402220-C2	DA

2. PROPRIETATEA / POSESIA															
Titularul dreptului / posesiei			Data nașterii / CUI	Domiciliu / Sediul	Cota parte	Identificator entitate asociată	Cotă parte teren UI	Mod de dobândire	Act juridic				Obs. privitoare la proprietar		
Nume / Denumire	Inițiala tatălui	Prenume							Tip act	Nr. act / data	Emitent	Descr. supl.			
STATUL ROMAN			999999999999999	Loc. Lovrin, UAT. Lovrin, Jud. Timiș	1/1	2790		Expropriere	act normativ	187/1945- incheiere cf / 31.05.1978	stat				
IOVAN		IOAN	06.07.1962	Loc. Lovrin, UAT. Lovrin, Jud. Timiș	1/1	C1		Convenție	act notarial	CV.4630 / 04.11.2025	Aman Daniel		cu sotia		
IOVAN		DIANA	20.11.1964	Loc. Lovrin, UAT. Lovrin, Jud. Timiș									bun comun		
IOVAN		IOAN		Loc. Lovrin, UAT. Lovrin, Jud. Timiș	1/1	C2		Construire	act administrativ	Adeverinta nr. 5595 / 12.12.2025	PRIMARIA COMUNEI LOVRIN				
IOVAN		DIANA		Loc. Lovrin, UAT. Lovrin, Jud. Timiș											

3. SARCINI / DEZMEMBRĂMINTE															
Titular			Data nașterii / CUI	Domiciliu / Sediul	Tipul sarcinii sau al dezmembrămintelor dreptului de proprietate	Cota parte	Identificator entitate asociată	Act juridic				Valoare ipotecă	Tip monedă		
Nume / Denumire	Inițiala tatălui	Prenume						Tip act	Nr. act / data	Emitent	Descr. supl.				
-	-	-	-	-	-	-	-	-	-	-	-	-	-		

4. NOTĂRI, PROCESE, INTERDICȚII											5. OBSERVAȚII				
Tipul notării	Tip act	Nr. act / data	Emitent	Descr. supl.	Identificator entitate asociată	Imobil împrejmuit / neîmprejmuit	Imobil contestat / necontestat	Alte observații							
Se noteaza adresa imobilului ca fiind Str. Nicolae Iorga si se schimba nr. postal vechi 59 in nr postal nou 8	act administrativ	Adeverinta nr. 5586 / 12.12.2025	PRIMARIA COMUNEI LOVRIN		2790, C1, C2	Împrejmuit									



## REGISTRUL CADASTRAL AL IMOBILELOR

ANEXA Nr. 2

UAT Lovrin

Zonă cooperativizată (Co)

Sector cadastral nr. 33

1. DESCRIEREA IMOBILULUI																
DATE TEREN											DATE CONSTRUCȚII					
Identificator teren	Adresă imobil	Număr cadastral	Nr. CF	Id.ETERRA	Suprafața măsurată	Intravilan / extra.(I/E)	Nr. top.	Nr. tarla	Nr. parcelă	Categorie folosință	Identificator construcție	Cod grupă destinație	Suprafața construită	Nr. niveluri	Nr. CF	Constr. cu acte (DA/NU)
2791	Intravilan, Loc. Lovrin, Str. Nicolae Iorga, Nr.6, UAT. Lovrin, Jud. Timiș		32 LOVRIN	401909	652	I	45			CC	1	CL	166	1	401909-C1	DA
						I	45			A	2	CA	60	1	401909-C2	DA

2. PROPRIETATEA / POSESIA															
Titularul dreptului / posesiei			Data nașterii / CUI	Domiciliu / Sediul	Cota parte	Identificator entitate asociată	Cotă parte teren UI	Mod de dobândire	Act juridic				Obs. privitoare la proprietar		
Nume / Denumire	Inițiala tatălui	Prenume							Tip act	Nr. act / data	Emitent	Descr. supl.			
STATUL ROMAN			999999999999999	Loc. Lovrin, UAT. Lovrin, Jud. Timiș	1/1	2791		Lege	act normativ	223/1974 / 01.01.1979	STAT				
ENE		AURICA-VERONICA	14.11.1980	Loc. Lovrin, UAT. Lovrin, Jud. Timiș	1/4	C1		Succesiune	act notarial	CM.336 / 25.09.2025	Frunza Alexandra Emilia	act notarial nr ACT DE LICH.4073 din 14.09.2022, emis de Frunza Alexandra Emilia			
VENTURINI		SORINELA	16.12.1981	Loc. Lovrin, UAT. Lovrin, Jud. Timiș	1/4	C1		Succesiune	act notarial	CM.336 / 25.09.2025	Frunza Alexandra Emilia	act notarial nr ACT DE LICH.4073 din 14.09.2022, emis de Frunza Alexandra Emilia			
ENE		AURICA-VERONICA	14.11.1980	Loc. Lovrin, UAT. Lovrin, Jud. Timiș	1/4	C1		Succesiune	act notarial	CM NR 34 / 20.11.2025	Fomin Simion				
VENTURINI		SORINELA	16.12.1981	Loc. Lovrin, UAT. Lovrin, Jud. Timiș	1/4	C1		Succesiune	act notarial	CM NR 34 / 20.11.2025	Fomin Simion				
ENE		AURICA-VERONICA	14.11.1980	Loc. Lovrin, UAT. Lovrin, Jud. Timiș	1/1	C2		Construire	act administrativ	Adeverința nr 5595 / 12.12.2025	PRIMARIA COMUNEI LOVRIN				
VENTURINI		SORINELA	16.12.1981	Loc. Lovrin, UAT. Lovrin, Jud. Timiș											

3. SARCINI / DEZMEMBRĂMINTE															
Titular			Data nașterii / CUI	Domiciliu / Sediul	Tipul sarcinii sau al dezmembrămintelor dreptului de proprietate	Cota parte	Identificator entitate asociată	Act juridic							
Nume / Denumire	Inițiala tatălui	Prenume						Tip act	Nr. act / data	Emitent	Descr. supl.				
-	-	-	-	-	-	-	-	-	-	-	-	-	-		



4. NOTĂRI, PROCESE, INTERDICȚII						5. OBSERVAȚII		
Tipul notării	Tip act	Nr. act/ data	Emitent	Descr. supl.	Identificator entitate asociată	Imobil împrejmuit/ neîmprejmuit	Imobil contestat/ necontestat	Alte observații
Se noteaza adresa imobilului ca fiind Str. Nicolae Iorga si se schimba nr. postal vechi 58 in nr postal nou 6	act administrativ	Adeverinta nr. 5586 / 12.12.2025	PRIMARIA COMUNEI LOVRIN		2791, C1, C2	Împrejmuit		



## REGISTRUL CADASTRAL AL IMOBILELOR

ANEXA Nr. 2

UAT Lovrin

Zonă cooperativizată (Co)

Sector cadastral nr. 33

1. DESCRIEREA IMOBILULUI																
DATE TEREN											DATE CONSTRUCȚII					
Identificator teren	Adresă imobil	Număr cadastral	Nr. CF	Id.ETERRA	Suprafața măsurată	Intravilan / extra.(I/E)	Nr. top.	Nr. tarla	Nr. parcelă	Categorie folosință	Identificator construcție	Cod grupă destinație	Suprafața construită	Nr. niveluri	Nr. CF	Constr. cu acte (DA/NU)
2792	Intravilan, Loc. Lovrin, Str. Nicolae Iorga, Nr.4, UAT. Lovrin, Jud. Timiș		31 LOVRIN	400489	655	I	44			CC	1	CL	306	1	400489-C1	DA
											2	CA	40	1	400489-C2	DA
											3	CA	24	1	400489-C3	DA

2. PROPRIETATEA / POSESIA															
Titularul dreptului / posesiei			Data nașterii / CUI	Domiciliu / Sediul	Cota parte	Identificator entitate asociată	Cotă parte teren UI	Mod de dobândire	Act juridic				Obs. privitoare la proprietar		
Nume / Denumire	Inițiala tatălui	Prenume							Tip act	Nr. act / data	Emitent	Descr. supl.			
RĂCILĂ		GHEORGHE		Loc. Lovrin, UAT. Lovrin, Jud. Timiș	1/1	2792, C1		Convenție	act notarial	CVC FN / 01.01.1990	BNP		si sotia		
RĂCILĂ		ILEANA		Loc. Lovrin, UAT. Lovrin, Jud. Timiș									bun comun		
RĂCILĂ		GHEORGHE		Loc. Lovrin, UAT. Lovrin, Jud. Timiș	1/1	C2, C3		Construire	act administrativ	Adeverinta nr. 5595 / 12.12.2025	PRIMARIA COMUNEI LOVRIN				
RĂCILĂ		ILEANA.		Loc. Lovrin, UAT. Lovrin, Jud. Timiș											

3. SARCINI / DEZMEMBRĂMINTE															
Titular			Data nașterii / CUI	Domiciliu / Sediul	Tipul sarcinii sau al dezmembrămintelor dreptului de proprietate	Cota parte	Identificator entitate asociată	Act juridic				Valoare ipotecă	Tip monedă		
Nume / Denumire	Inițiala tatălui	Prenume						Tip act	Nr. act / data	Emitent	Descr. supl.				
-	-	-	-	-	-	-	-	-	-	-	-	-	-	-	

4. NOTĂRI, PROCESE, INTERDICȚII											5. OBSERVAȚII				
Tipul notării	Tip act	Nr. act / data	Emitent	Descr. supl.	Identificator entitate asociată	Imobil împrejmuit / neîmprejmuit	Imobil contestat / necontestat	Alte observații							
Se noteaza adresa imobilului ca fiind Str. Nicolae Iorga nr postal nou 4	act administrativ	Adeverinta nr. 5586 / 12.12.2025	PRIMARIA COMUNEI LOVRIN		2792, C1, C2, C3	Împrejmuit									



## REGISTRUL CADASTRAL AL IMOBILELOR

ANEXA Nr. 2

UAT Lovrin

Zonă cooperativizată (Co)

Sector cadastral nr. 33

1. DESCRIEREA IMOBILULUI																
DATE TEREN											DATE CONSTRUCȚII					
Identificator teren	Adresă imobil	Număr cadastral	Nr. CF	Id. ETERRA	Suprafața măsurată	Intravilan / extra.(I/E)	Nr. top.	Nr. tarla	Nr. parcelă	Categorie folosință	Identificator construcție	Cod grupă destinație	Suprafața construită	Nr. niveluri	Nr. CF	Constr. cu acte (DA/NU)
2793	Intravilan, Loc. Lovrin, Str. Nicolae Iorga, Nr.2, UAT. Lovrin, Jud. Timiș		2655 lovrin	402313	723	I	180-181/a			CC	1	CL	166	1	402313-C1	DA

2. PROPRIETATEA / POSESIA														
Titularul dreptului / posesiei			Data nașterii / CUI	Domiciliu / Sediul	Cota parte	Identificator entitate asociată	Cotă parte teren UI	Mod de dobândire	Act juridic				Obs. privitoare la proprietar	
Nume / Denumire	Inițiala tatălui	Prenume							Tip act	Nr. act / data	Emitent	Descr. supl.		
IENCI		MARIUS		Loc. Lovrin, UAT. Lovrin, Jud. Timiș	1/1	2793, C1		Convenție	act notarial	CVC FN / 13.09.1996	notar		cu sotia	
IENCI		MARINELA	26.08.1972	Loc. Lovrin, UAT. Lovrin, Jud. Timiș									bun comun	

3. SARCINI / DEZMEMBRĂMINTE														
Titular			Data nașterii / CUI	Domiciliu / Sediul	Tipul sarcinii sau al dezmembrămintelor dreptului de proprietate	Cota parte	Identificator entitate asociată	Act juridic				Valoare ipotecă	Tip monedă	
Nume / Denumire	Inițiala tatălui	Prenume						Tip act	Nr. act / data	Emitent	Descr. supl.			
-	-	-	-	-	-	-	-	-	-	-	-	-	-	

4. NOTĂRI, PROCESE, INTERDICȚII						5. OBSERVAȚII					
Tipul notării	Tip act	Nr. act / data	Emitent	Descr. supl.	Identificator entitate asociată	Imobil împrejmuit / neîmprejmuit	Imobil contestat / necontestat	Alte observații			
Se noteaza adresa imobilului ca fiind Str. Nicolae Iorga si se schimba nr. postal vechi 56A in nr postal nou 2	act administrativ	Adeverinta nr. 5586 / 12.12.2025	PRIMARIA COMUNEI LOVRIN		2793, C1						
Se noteaza urmarirea silita imobiliara impotriva debitoarei IENCI MARINELA, in dosar 42/2018-BEJ. DANILA OVIDIU ADRIAN, pentru suma de 3122,89 lei, reprezentand debit si cheltuieli de executare silita, catre creditor: - SVEA EKONOMI CYPRUS LIMITED	înscris sub semnătura privată	incheiere 55/ dosar 115/295/2018 / 19.01.2018	SCPEJ DANILA OVIDIU ADRIAN SI GAGEA HADRIAN DACIAN	somatie nr 42/2018 dosar 115/295/2018 din 19.03.2018, emis de SCPEJ DANILA OVIDIU ADRIAN SI GAGEA HADRIAN DACIAN	2793, C1	Împrejmuit					



## REGISTRUL CADASTRAL AL IMOBILELOR

ANEXA Nr. 2

UAT Lovrin

Zonă cooperativizată (Co)

Sector cadastral nr. 33

1. DESCRIEREA IMOBILULUI																
DATE TEREN											DATE CONSTRUCȚII					
Identificator teren	Adresă imobil	Număr cadastral	Nr. CF	Id.ETERRA	Suprafața măsurată	Intravilan / extra.(I/E)	Nr. top.	Nr. tarla	Nr. parcelă	Categorie folosință	Identificator construcție	Cod grupă destinație	Suprafața construită	Nr. niveluri	Nr. CF	Constr. cu acte (DA/NU)
2794	Intravilan, Loc. Lovrin, Str. Nisip, Nr.70, UAT. Lovrin, Jud. Timiș		577 LOVRIN	405609	1233	I	180-181/b/2			CC	1	CL	225	1	405609-C1	DA
						I	180-181/b/2			A	2	CA	46	1	405609-C2	DA
											3	CA	30	1	405609-C3	DA

2. PROPRIETATEA / POSESIA															
Titularul dreptului / posesiei			Data nașterii / CUI	Domiciliu / Sediul	Cota parte	Identificator entitate asociată	Cotă parte teren UI	Mod de dobândire	Act juridic				Obs. privitoare la proprietar		
Nume / Denumire	Inițiala tatălui	Prenume							Tip act	Nr. act / data	Emitent	Descr. supl.			
SIMEDREA		PETRU		Loc. Lovrin, UAT. Lovrin, Jud. Timiș	1/1	2794, C1		Convenție	act notarial	CVC FN / 25.09.1987	notar		si sotia		
SIMEDREA		VIORICA		Loc. Lovrin, UAT. Lovrin, Jud. Timiș									bun comun		
SIMEDREA		PETRU		Loc. Lovrin, UAT. Lovrin, Jud. Timiș	1/1	C2, C3		Construire	act administrativ	Adeverinta nr. 5595 / 12.12.2025	PRIMARIA COMUNEI LOVRIN				
SIMEDREA		VIORICA		Loc. Lovrin, UAT. Lovrin, Jud. Timiș											

3. SARCINI / DEZMEMBRĂMINTE															
Titular			Data nașterii / CUI	Domiciliu / Sediul	Tipul sarcinii sau al dezmembrămintelor dreptului de proprietate	Cota parte	Identificator entitate asociată	Act juridic				Valoare ipotecă	Tip monedă		
Nume / Denumire	Inițiala tatălui	Prenume						Tip act	Nr. act / data	Emitent	Descr. supl.				
-	-	-	-	-	-	-	-	-	-	-	-	-	-	-	

4. NOTĂRI, PROCESE, INTERDICȚII											5. OBSERVAȚII				
Tipul notării	Tip act	Nr. act / data	Emitent	Descr. supl.	Identificator entitate asociată	Imobil împrejmuit / neîmprejmuit	Imobil contestat / necontestat	Alte observații							
Se noteaza adresa imobilului ca fiind Str. Nisip si se schimba nr. postal vechi 56 in nr postal nou 70	act administrativ	Adeverinta nr. 5586 / 12.12.2025	PRIMARIA COMUNEI LOVRIN		2794, C1, C2, C3	Împrejmuit									



## REGISTRUL CADASTRAL AL IMOBILELOR

ANEXA Nr. 2

UAT Lovrin

Zonă cooperativizată (Co)

Sector cadastral nr. 33

1. DESCRIEREA IMOBILULUI																
DATE TEREN											DATE CONSTRUCȚII					
Identificator teren	Adresă imobil	Număr cadastral	Nr. CF	Id.ETERRA	Suprafața măsurată	Intravilan / extra.(I/E)	Nr. top.	Nr. tarla	Nr. parcelă	Categorie folosință	Identificator construcție	Cod grupă destinație	Suprafața construită	Nr. niveluri	Nr. CF	Constr. cu acte (DA/NU)
2795	Intravilan, Loc. Lovrin, Str. Nisip, Nr.68, UAT. Lovrin, Jud. Timiș		3540/a LOVRIN	400064	5813	I	177-179, 180-181/b/1			CC	1	CL	362	1	400064-C1	DA
						I	177-179, 180-181/b/1			A	2	CL	203	1	400064-C2	DA
											3	CA	35	1	400064-C3	DA

2. PROPRIETATEA / POSESIA															
Titularul dreptului / posesiei			Data nașterii / CUI	Domiciliu / Sediul	Cota parte	Identificator entitate asociată	Cotă parte teren UI	Mod de dobândire	Act juridic				Obs. privitoare la proprietar		
Nume / Denumire	Inițiala tatălui	Prenume							Tip act	Nr. act / data	Emitent	Descr. supl.			
STATUL ROMAN			9999999999999	Loc. Lovrin, UAT. Lovrin, Jud. Timiș	5064/5813	2795		Lege	act normativ	DECRET FN / 01.01.1989	STAT				
SZABO		MARIA - ERZSEBET		Loc. Lovrin, UAT. Lovrin, Jud. Timiș	1/1	C2		Convenție	act administrativ	2629 / 05.07.2011	prim. lovrin				
NOJE		ADRIAN-LUCIAN	29.11.1982	Loc. Lovrin, UAT. Lovrin, Jud. Timiș	1/1	C1		Convenție	act notarial	CV,4325 / 01.11.2024	Lambert Eduard		cu sotia		
NOJE		ANA-MIHAELA	02.01.1983	Loc. Lovrin, UAT. Lovrin, Jud. Timiș								bun comun			
STATUL ROMAN			9999999999999	Loc. Lovrin, UAT. Lovrin, Jud. Timiș	749/5813	2795		Lege	act normativ	Decret nr. 223 / 01.01.1996	-				
SZABO		MARIA - ERZSEBET		Loc. Lovrin, UAT. Lovrin, Jud. Timiș	1/1	C3		Construire	act administrativ	Adeverinta nr. 5595 / 12.12.2025	PRIMARIA COMUNEI LOVRIN				
NOJE		ADRIAN-LUCIAN		Loc. Lovrin, UAT. Lovrin, Jud. Timiș											
NOJE		ANA-MIHAEL		Loc. Lovrin, UAT. Lovrin, Jud. Timiș											

3. SARCINI / DEZMEMBRĂMINTE															
Titular			Data nașterii / CUI	Domiciliu / Sediul	Tipul sarcinii sau al dezmembrămintelor dreptului de proprietate	Cota parte	Identificator entitate asociată	Act juridic				Valoarea în bani	Tip de înregistrare		
Nume / Denumire	Inițiala tatălui	Prenume						Tip act	Nr. act / data	Emitent	Descr. supl.				
-	-	-	-	-	-	-	-	-	-	-	-	-	-		

4. NOTĂRI, PROCESE, INTERDICȚII											5. OBSERVAȚII				
Tipul notării	Tip act	Nr. act / data	Emitent	Descr. supl.	Identificator entitate asociată	Imobil împrejmuit / neîmprejmuit	Imobil contestat / necontestat	Alte observații							
Se noteaza adresa imobilului ca fiind Str. Nisip si se schimba nr. postal vechi 55 in nr postal nou 68	act administrativ	Adeverinta nr. 5586 / 12.12.2025	PRIMARIA COMUNEI LOVRIN		2795, C1, C2, C3	Împrejmuit									

## REGISTRUL CADASTRAL AL IMOBILELOR

ANEXA Nr. 2

UAT Lovrin

Zonă cooperativizată (Co)

Sector cadastral nr. 33

1. DESCRIEREA IMOBILULUI																
DATE TEREN										DATE CONSTRUCȚII						
Identificator teren	Adresă imobil	Număr cadastral	Nr. CF	Id.ETERRA	Suprafața măsurată	Intravilan / extra.(I/E)	Nr. top.	Nr. tarla	Nr. parcelă	Categorie folosință	Identificator construcție	Cod grupă destinație	Suprafața construită	Nr. niveluri	Nr. CF	Constr. cu acte (DA/NU)
2796	Intravilan, Loc. Lovrin, Str. Nisip, Nr.66, UAT. Lovrin, Jud. Timiș		1183 LOVRIN		6588	I	174-176			CC	1	CL	482	1		DA
						I	174-176			A	2	CA	137	1		DA

2. PROPRIETATEA / POSESIA															
Titularul dreptului / posesiei			Data nașterii / CUI	Domiciliu / Sediul	Cota parte	Identificator entitate asociată	Cotă parte teren UI	Mod de dobândire	Act juridic				Obs. privitoare la proprietar		
Nume / Denumire	Inițiala tatălui	Prenume							Tip act	Nr. act / data	Emitent	Descr. supl.			
FILIP		CONSTANTIN		Loc. Lovrin, UAT. Lovrin, Jud. Timiș	1/1	2796, C1	Convenție	act notarial	CVC FN / 01.01.2002	BNP			SI SOTIA		
FILIP		FLORICA		Loc. Lovrin, UAT. Lovrin, Jud. Timiș									BUN COMUN		
FILIP		CONSTANTIN		Loc. Lovrin, UAT. Lovrin, Jud. Timiș	1/1	C2	Construire	act administrativ	Adeverinta nr. 5595 / 12.12.2025	PRIMARIA COMUNEI LOVRIN					
FILIP		FLORICA.		Loc. Lovrin, UAT. Lovrin, Jud. Timiș											

3. SARCINI / DEZMEMBRĂMINTE															
Titular			Data nașterii / CUI	Domiciliu / Sediul	Tipul sarcinii sau al dezmembrămintelor dreptului de proprietate	Cota parte	Identificator entitate asociată	Act juridic				Valoare ipotecă	Tip monedă		
Nume / Denumire	Inițiala tatălui	Prenume						Tip act	Nr. act / data	Emitent	Descr. supl.				
-	-	-	-	-	-	-	-	-	-	-	-	-	-	-	

4. NOTĂRI, PROCESE, INTERDICȚII										5. OBSERVAȚII					
Tipul notării	Tip act	Nr. act/ data	Emitent	Descr. supl.	Identificator entitate asociată	Imobil împrejmuit/ neîmprejmuit	Imobil contestat/ necontestat	Alte observații							
Se noteaza adresa imobilului ca fiind Str. Nisip si se schimba nr. postal vechi 54 in nr postal nou 66	act administrativ	Adeverinta nr. 5586 / 12.12.2025	PRIMARIA COMUNEI LOVRIN		2796, C1, C2	Împrejmuit									



## REGISTRUL CADASTRAL AL IMOBILELOR

ANEXA Nr. 2

UAT Lovrin

Zonă cooperativizată (Co)

Sector cadastral nr. 33

1. DESCRIEREA IMOBILULUI																
DATE TEREN											DATE CONSTRUCȚII					
Identificator teren	Adresă imobil	Număr cadastral	Nr. CF	Id.ETERRA	Suprafața măsurată	Intravilan / extra.(I/E)	Nr. top.	Nr. tarla	Nr. parcelă	Categorie folosință	Identificator construcție	Cod grupă destinație	Suprafața construită	Nr. niveluri	Nr. CF	Constr. cu acte (DA/NU)
2797	Intravilan, Loc. Lovrin, Str. Nisip, Nr.64, UAT. Lovrin, Jud. Timiș		1378 LOVRIN	403055	5465	I	172-173			CC	1	CL	258	1	403055-C1	DA
						I	172-173			A	2	CA	40	1	403055-C2	DA
											3	CA	26	1	403055-C3	DA
											4	CA	6	1	403055-C4	DA
											5	CA	21	1	403055-C5	DA

2. PROPRIETATEA / POSESIA															
Titularul dreptului / posesiei			Data nașterii / CUI	Domiciliu / Sediul	Cota parte	Identificator entitate asociată	Cotă parte teren UI	Mod de dobândire	Act juridic				Obs. privitoare la proprietar		
Nume / Denumire	Inițiala tatălui	Prenume							Tip act	Nr. act / data	Emitent	Descr. supl.			
POP		IOAN		Loc. Lovrin, UAT. Lovrin, Jud. Timiș	1/1	2797, C1		Convenție	act notarial	CVC FN / 17.05.1990	notar		necasatorit, bun propriu		
POP		IOAN..		Loc. Lovrin, UAT. Lovrin, Jud. Timiș	1/1	C2, C3, C4, C5		Construire	act administrativ	Adeverinta nr. 5595 / 12.12.2025	PRIMARIA COMUNEI LOVRIN				

3. SARCINI / DEZMEMBRĂMINTE															
Titular			Data nașterii / CUI	Domiciliu / Sediul	Tipul sarcinii sau al dezmembrămintelor dreptului de proprietate	Cota parte	Identificator entitate asociată	Act juridic				Valoare ipotecă	Tip monedă		
Nume / Denumire	Inițiala tatălui	Prenume						Tip act	Nr. act / data	Emitent	Descr. supl.				
-	-	-	-	-	-	-	-	-	-	-	-	-	-		

4. NOTĂRI, PROCESE, INTERDICȚII											5. OBSERVAȚII				
Tipul notării	Tip act	Nr. act/ data	Emitent	Descr. supl.	Identificator entitate asociată	Imobil împrejmuit/ neîmprejmuit	Imobil contestat/ necontestat	Alte observații							
Se noteaza adresa imobilului ca fiind Str. Nisip si se schimba nr. postal vechi 53 in nr postal nou 64	act administrativ	Adeverinta nr. 5586 / 12.12.2025	PRIMARIA COMUNEI LOVRIN		2797, C1, C2, C3, C4, C5	Împrejmuit									



## REGISTRUL CADASTRAL AL IMOBILELOR

ANEXA Nr. 2

UAT Lovrin


Zonă cooperativizată (Co)

Sector cadastral nr. 33

1. DESCRIEREA IMOBILULUI																
DATE TEREN											DATE CONSTRUCȚII					
Identificator teren	Adresă imobil	Număr cadastral	Nr. CF	Id.ETERRA	Suprafața măsurată	Intravilan / extra.(I/E)	Nr. top.	Nr. tarla	Nr. parcelă	Categorie folosință	Identificator construcție	Cod grupă destinație	Suprafața construită	Nr. niveluri	Nr. CF	Constr. cu acte (DA/NU)
2798	Intravilan, Loc. Lovrin, Str. Nisip, Nr.62, UAT. Lovrin, Jud. Timiș		930 LOVRIN	400276	5449	I	170-171			CC	1	CL	219	1	400276-C1	DA
						I	170-171			A	2	CA	25	1	400276-C2	DA
											3	CA	81	1	400276-C3	DA
											4	CA	73	1	400276-C4	DA
											5	CA	235	1	400276-C5	DA

2. PROPRIETATEA / POSESIA															
Titularul dreptului / posesiei			Data nașterii / CUI	Domiciliu / Sediu	Cota parte	Identificator entitate asociată	Cotă parte teren UI	Mod de dobândire	Act juridic				Obs. privitoare la proprietar		
Nume / Denumire	Inițiala tatălui	Prenume							Tip act	Nr. act / data	Emitent	Descr. supl.			
STATUL ROMAN			999999999999999	Loc. Lovrin, UAT. Lovrin, Jud. Timiș	1/1	2798		Lege	act normativ	DECRET 223 / 01.01.1974	STAT				
TRIPUNESCU		ADRIAN	02.10.1967	Loc. Lovrin, UAT. Lovrin, Jud. Timiș	1/2	C1		Convenție	act notarial	852 / 15.02.2010	BN Grui		,necasad. bun propriu		
MARINCUS		DANIELA	27.12.1967	Loc. Lovrin, UAT. Lovrin, Jud. Timiș	1/2	C1		Convenție	act notarial	852 / 15.02.2010	BN Grui		,necasad. bun propriu		
TRIPUNESCU		ADRIAN.		Loc. Lovrin, UAT. Lovrin, Jud. Timiș	1/1	C2, C3, C4, C5		Construire	act administrativ	Adeverinta nr. 5595 / 12.12.2025	PRIMARIA COMUNEI LOVRIN				
MARINCUS		DANIELA..		Loc. Lovrin, UAT. Lovrin, Jud. Timiș											

3. SARCINI / DEZMEMBRĂMINTE															
Titular			Data nașterii / CUI	Domiciliu / Sediu	Tipul sarcinii sau al dezmembrămintelor dreptului de proprietate	Cota parte	Identificator entitate asociată	Act juridic				Valoare ipotecă	Tip monedă		
Nume / Denumire	Inițiala tatălui	Prenume						Tip act	Nr. act / data	Emitent	Descr. supl.				
-	-	-	-	-	-	-	-	-	-	-	-	-	-		

4. NOTĂRI, PROCESE, INTERDICȚII											5. OBSERVAȚII				
Tipul notării	Tip act	Nr. act / data	Emitent	Descr. supl.	Identificator entitate asociată	Imobil împrejmuit / neîmprejmuit	Imobil contestat / necontestat	Alte observații							
Se noteaza adresa imobilului ca fiind Str. Nisip si se schimba nr. postal vechi 52 in nr postal nou 62	act administrativ	Adeverinta nr. 5586 / 12.12.2025	PRIMARIA COMUNEI LOVRIN		2798, C1, C2, C3, C4, C5	Împrejmuit									

## REGISTRUL CADASTRAL AL IMOBILELOR

ANEXA Nr. 2

UAT Lovrin

Zonă cooperativizată (Co)

Sector cadastral nr. 33

1. DESCRIEREA IMOBILULUI																
DATE TEREN											DATE CONSTRUCȚII					
Identificator teren	Adresă imobil	Număr cadastral	Nr. CF	Id.ETERRA	Suprafața măsurată	Intravilan / extra.(I/E)	Nr. top.	Nr. tarla	Nr. parcelă	Categorie folosință	Identificator construcție	Cod grupă destinație	Suprafața construită	Nr. niveluri	Nr. CF	Constr. cu acte (DA/NU)
2799	Intravilan, Loc. Lovrin, Str. Nisip, Nr.60, UAT. Lovrin, Jud. Timiș		4552 LOVRIN	402294	6274	I	167-169			A						

2. PROPRIETATEA / POSESIA														
Titularul dreptului / posesiei			Data nașterii / CUI	Domiciliu / Sediul	Cota parte	Identificator entitate asociată	Cotă parte teren UI	Mod de dobândire	Act juridic				Obs. privitoare la proprietar	
Nume / Denumire	Inițiala tatălui	Prenume							Tip act	Nr. act / data	Emitent	Descr. supl.		
MARINCU Ș		DORU	02.03.1972	Loc. Lovrin, UAT. Lovrin, Jud. Timiș	1/1	2799	Convenție	act notarial	aut.635 / 28.07.2022	MICULESCU DANIELA			si sotia	
MARINCUS		ANA-ALINA	12.07.1976	Loc. Lovrin, UAT. Lovrin, Jud. Timiș									bun comun	

3. SARCINI / DEZMEMBRĂMINTE													
Titular			Data nașterii / CUI	Domiciliu / Sediul	Tipul sarcinii sau al dezmembrămintelor dreptului de proprietate	Cota parte	Identificator entitate asociată	Act juridic				Valoare ipotecă	Tip monedă
Nume / Denumire	Inițiala tatălui	Prenume						Tip act	Nr. act / data	Emitent	Descr. supl.		
-	-	-	-	-	-	-	-	-	-	-	-	-	-

4. NOTĂRI, PROCESE, INTERDICȚII						5. OBSERVAȚII				
Tipul notării	Tip act	Nr. act/ data	Emitent	Descr. supl.	Identificator entitate asociată	Imobil împrejmuit/ neîmprejmuit	Imobil contestat/ necontestat	Alte observații		
Se radiază construcția C1	act administrativ	Adeverința nr. 5603 / 12.12.2025	PRIMARIA COMUNEI LOVRIN		2799	Împrejmuit				
Se notează adresa imobilului ca fiind Str. Nisip și se schimbă nr. postal vechi 51 în nr. postal nou 60	act administrativ	Adeverința nr. 5586 / 12.12.2025	PRIMARIA COMUNEI LOVRIN		2799					



## REGISTRUL CADASTRAL AL IMOBILELOR

ANEXA Nr. 2

UAT Lovrin

Zonă cooperativizată (Co)

Sector cadastral nr. 33

1. DESCRIEREA IMOBILULUI																
DATE TEREN											DATE CONSTRUCȚII					
Identificator teren	Adresă imobil	Număr cadastral	Nr. CF	Id.ETERRA	Suprafața măsurată	Intravilan / extra.(I/E)	Nr. top.	Nr. tarla	Nr. parcelă	Categorie folosință	Identificator construcție	Cod grupă destinație	Suprafața construită	Nr. niveluri	Nr. CF	Constr. cu acte (DA/NU)
2800	Intravilan, Loc. Lovrin, Str. Nisip, Nr.58, UAT. Lovrin, Jud. Timiș		4533 LOVRIN	400481	1038	I	165-166/c			CC	1	CL	385	1	400481-C1	DA
											2	CA	151	1	400481-C2	DA

2. PROPRIETATEA / POSESIA															
Titularul dreptului / posesiei			Data nașterii / CUI	Domiciliu / Sediul	Cota parte	Identificator entitate asociată	Cotă parte teren UI	Mod de dobândire	Act juridic				Obs. privitoare la proprietar		
Nume / Denumire	Inițiala tatălui	Prenume							Tip act	Nr. act / data	Emitent	Descr. supl.			
STATUL ROMAN			999999999999999	Loc. Bucuresti Sectorul 1, UAT. București Sectorul 1, Jud. Municipiul București	1/1	2800		Lege	act normativ	LEGE FN / 01.01.1960	STAT				
STATUL ROMAN			999999999999999	Loc. Bucuresti Sectorul 1, UAT. București Sectorul 1, Jud. Municipiul București		C1-U1	116/1038	Lege	act normativ	LEGE FN / 01.01.2007	-				
STATUL ROMAN			999999999999999	Loc. Bucuresti Sectorul 1, UAT. București Sectorul 1, Jud. Municipiul București		C1-U2	99/1038	Lege	act normativ	LEGE FN / 01.01.2007	-				
STATUL ROMAN			999999999999999	Loc. Bucuresti Sectorul 1, UAT. București Sectorul 1, Jud. Municipiul București		C1-U3	64/1038	Lege	act normativ	decret 187 / 01.01.1945	-				
PETRUT		RODICA	02.07.1966	Loc. Lovrin, Nr.5, UAT. Lovrin, Jud. Timiș		C1-U4	576/1038	Convenție	act notarial	1260 / 10.09.2015	Claici Ana Valentina		necasiat. bun propriu, nuda proprietate		
STOICA		CORNELIA	20.09.1972	Loc. Lovrin, UAT. Lovrin, Jud. Timiș		C1-U5	183/1038	Convenție	act notarial	523 / 14.06.2018	SICA MARIUS ALEXANDRU		bun propriu		
PETRUT		RODICA	02.07.1966	Loc. Lovrin, Nr.5, UAT. Lovrin, Jud. Timiș	137/151	C2		Convenție	act notarial	1260 / 10.09.2015	Claici Ana Valentina		necasiat. bun propriu, nuda proprietate		
STOICA		CORNELIA	20.09.1972	Loc. Lovrin, UAT. Lovrin, Jud. Timiș	14/151	C2		Convenție	act notarial	523 / 14.06.2018	SICA MARIUS ALEXANDRU		bun propriu		

3. SARCINI / DEZMEMBRĂMINTE															
Titular			Data nașterii / CUI	Domiciliu / Sediul	Tipul sarcinii sau al dezmembrămintelor dreptului de proprietate	Cota parte	Identificator entitate asociată	Act juridic							
Nume / Denumire	Inițiala tatălui	Prenume						Tip act	Nr. act / data	Emitent	Descr. supl.				
PETRUT		LUCRETIA		Loc. Lovrin, Nr.50, UAT. Lovrin, Jud. Timiș	Uzuctuct viager		C1-U4	act notarial	1260 / 10.09.2015	Claici Ana Valentina					
PETRUT		LUCRETIA		Loc. Lovrin, Nr.50, UAT. Lovrin, Jud. Timiș	Uzuctuct viager	137/151	C2	act notarial	1260 / 10.09.2015	Claici Ana Valentina					

4. NOTĂRI, PROCESE, INTERDICȚII						5. OBSERVAȚII		
Tipul notării	Tip act	Nr. act/ data	Emitent	Descr. supl.	Identificator entitate asociată	Imobil împrejmuit/ neîmprejmuit	Imobil contestat/ necontestat	Alte observații
Interdicții de instrainare și grevare pe durata vieții acesteia, fără să depășească perioada maximă de 49 ani - PETRUT LUCRETIA	act notarial	1260 / 10.09.2015	Claici Ana Valentina		C1-U4	Împrejmuit		
Interdicții de instrainare și grevare pe durata vieții acesteia, fără să depășească perioada maximă de 49 ani - PETRUT LUCRETIA					C2			
Ipoteca legală asupra nudei proprietăți în favoarea: - PETRUT LUCRETIA					C1-U4			
Ipoteca legală asupra nudei proprietăți în favoarea: - PETRUT LUCRETIA					C2			
Se notează adresa imobilului ca fiind Str. Nisip și se schimbă nr. postal vechi 50 în nr. postal nou 58	act administrativ	Adeverința nr. 5586 / 12.12.2025	PRIMARIA COMUNEI LOVRIN		2800, C1, C2			
Se notează contractul de închiriere încheiat la Consiliul Local Lovrin cu nr. 3407/31.07.2025 pe o perioadă de 5 ani, începând de la data de 01.08.2025 până la data 01.08.2030 - GHIDAN-PAPU ȘE CAMELIA-MARILENA	act notarial	CONTRACT DE INCHIRIERE NR.3407 / 01.01.2025	COMUNA LOVRIN		C1-U1			



## REGISTRUL CADASTRAL AL IMOBILELOR

ANEXA Nr. 2

UAT Lovrin

Zonă cooperativizată (Co)

Sector cadastral nr. 33

1. DESCRIEREA IMOBILULUI																
DATE TEREN											DATE CONSTRUCȚII					
Identificator teren	Adresă imobil	Număr cadastral	Nr. CF	Id.ETERRA	Suprafața măsurată	Intravilan / extra.(I/E)	Nr. top.	Nr. tarla	Nr. parcelă	Categorie folosință	Identificator construcție	Cod grupă destinație	Suprafața construită	Nr. niveluri	Nr. CF	Constr. cu acte (DA/NU)
2801	Intravilan, Loc. Lovrin, Str. Nisip, Nr.56, UAT. Lovrin, Jud. Timiș		98 LOVRIN	401142	7603	I				CC	1	CL	65	1	401142-C1	DA
						I	162-164			A	2	CA	50	1	401142-C2	DA
											3	CA	43	1	401142-C3	DA

2. PROPRIETATEA / POSESIA															
Titularul dreptului / posesiei			Data nașterii / CUI	Domiciliu / Sediul	Cota parte	Identificator entitate asociată	Cotă parte teren UI	Mod de dobândire	Act juridic				Obs. privitoare la proprietar		
Nume / Denumire	Inițiala tatălui	Prenume							Tip act	Nr. act / data	Emitent	Descr. supl.			
STOICA		CORNELIA	20.09.1972	Loc. Lovrin, UAT. Lovrin, Jud. Timiș	1/1	C1		Convenție	act notarial	1186 / 08.10.2012	SICA MARIUS ALEXANDRU		necasatorita, bun propriu		
COMUNA LOVRIN			4914116	Loc. Lovrin, UAT. Lovrin, Jud. Timiș	1/1	2801		Lege	act administrativ	HCL nr. 51 / 29.11.2016	Consiliul Local al Comunei Lovrin		domeniu privat,		
CONSILIUL LOCAL LOVRIN			999999999999999	Loc. Lovrin, UAT. Lovrin, Jud. Timiș		2801			act administrativ	HCL nr. 51 / 29.11.2016	Consiliul Local al Comunei Lovrin				
STOICA		CORNELIA.		Loc. Lovrin, UAT. Lovrin, Jud. Timiș	1/1	C2, C3		Construire	act administrativ	Adeverinta nr. 5595 / 12.12.2025	PRIMARIA COMUNEI LOVRIN				

3. SARCINI / DEZMEMBRĂMINTE															
Titular			Data nașterii / CUI	Domiciliu / Sediul	Tipul sarcinii sau al dezmembrămintelor dreptului de proprietate	Cota parte	Identificator entitate asociată	Act juridic				Valoare ipotecă	Tip monedă		
Nume / Denumire	Inițiala tatălui	Prenume						Tip act	Nr. act / data	Emitent	Descr. supl.				
-	-	-	-	-	-	-	-	-	-	-	-	-	-	-	

4. NOTĂRI, PROCESE, INTERDICȚII											5. OBSERVAȚII				
Tipul notării	Tip act	Nr. act/ data	Emitent	Descr. supl.	Identificator entitate asociată	Imobil împrejmuit/ neîmprejmuit	Imobil contestat/ necontestat	Alte observații							
Se noteaza adresa imobilului ca fiind Str. Nisip si se schimba nr. postal vechi 49 in nr postal nou 56	act administrativ	Adeverinta nr. 5586 / 12.12.2025	PRIMARIA COMUNEI LOVRIN		2801, C1, C2, C3	Împrejmuit									



## REGISTRUL CADASTRAL AL IMOBILELOR

ANEXA Nr. 2

UAT Lovrin


Zonă cooperativizată (Co)

Sector cadastral nr. 33

1. DESCRIEREA IMOBILULUI																
DATE TEREN											DATE CONSTRUCȚII					
Identificator teren	Adresă imobil	Număr cadastral	Nr. CF	Id.ETERRA	Suprafața măsurată	Intravilan / extra.(I/E)	Nr. top.	Nr. tarla	Nr. parcelă	Categorie folosință	Identificator construcție	Cod grupă destinație	Suprafața construită	Nr. niveluri	Nr. CF	Constr. cu acte (DA/NU)
2802	Intravilan, Loc. Lovrin, Str. Nisip, Nr.54, UAT. Lovrin, Jud. Timiș		2566 LOVRIN		8447	I	159-161			CC	1	CL	136	1		DA
						I	159-161			A	2	CA	169	1		DA
											3	CA	170	1		DA
											4	CA	133	1		DA

2. PROPRIETATEA / POSESIA															
Titularul dreptului / posesiei			Data nașterii / CUI	Domiciliu / Sediul	Cota parte	Identificator entitate asociată	Cotă parte teren UI	Mod de dobândire	Act juridic				Obs. privitoare la proprietar		
Nume / Denumire	Inițiala tatălui	Prenume							Tip act	Nr. act / data	Emitent	Descr. supl.			
BRATZER		ECATERINA		Loc. Lovrin, UAT. Lovrin, Jud. Timiș	2284/8447	2802		Succesiune	act notarial	CM FN / 01.01.1982	-				
DETARI		ANA		Loc. Lovrin, UAT. Lovrin, Jud. Timiș	2500/8447	2802		Convenție	act notarial	CVC FN / 01.01.1996	BNP				
DETARI		ANA		Loc. Lovrin, UAT. Lovrin, Jud. Timiș	1/2	C1		Convenție	act notarial	CVC FN / 01.01.1996	BNP				
DETARI		ANA		Loc. Lovrin, UAT. Lovrin, Jud. Timiș	2500/8447	2802		Succesiune	act notarial	CM FN / 01.01.2003	BNP				
DETARI		ANA		Loc. Lovrin, UAT. Lovrin, Jud. Timiș	1/2	C1		Succesiune	act notarial	CM FN / 01.01.2003	BNP				
FREHN		ANA	09.09.1959	Loc. Lovrin, Nr.48, UAT. Lovrin, Jud. Timiș	1/1	C2, C3, C4		Construire	act administrativ	Adeverinta nr. 5595 / 12.12.2025	PRIMARIA COMUNEI LOVRIN				

3. SARCINI / DEZMEMBRĂMINTE															
Titular			Data nașterii / CUI	Domiciliu / Sediul	Tipul sarcinii sau al dezmembrămintelor dreptului de proprietate	Cota parte	Identificator entitate asociată	Act juridic				Valoare ipotecă	Tip monedă		
Nume / Denumire	Inițiala tatălui	Prenume						Tip act	Nr. act / data	Emitent	Descr. supl.				
-	-	-	-	-	-	-	-	-	-	-	-	-	-		

4. NOTĂRI, PROCESE, INTERDICȚII						5. OBSERVAȚII					
Tipul notării	Tip act	Nr. act / data	Emitent	Descr. supl.	Identificator entitate asociată	Imobil împrejmuit / neîmprejmuit	Imobil contestat / necontestat	Alte observații			
Se noteaza posesia factica asupra suprafetei de 3447 mp in favoarea - FREHN ANA	act notarial	L7 / 13.03.1996	PARLAMENTUL ROMANIEI	Adeverinta nr. 5596 din 12.12.2025 emisa de Primaria Comunei Lovrin	2802	Neîmprejmuit		 			
Se noteaza adresa imobilului ca fiind Str. Nisip si se schimba nr. postal vechi 48 in nr postal nou 54	act administrativ	Adeverinta nr. 5586 / 12.12.2025	PRIMARIA COMUNEI LOVRIN		2802, C1, C2, C3, C4						

## REGISTRUL CADASTRAL AL IMOBILELOR

ANEXA Nr. 2

UAT Lovrin

Zonă cooperativizată (Co)

Sector cadastral nr. 33

1. DESCRIEREA IMOBILULUI																
DATE TEREN										DATE CONSTRUCȚII						
Identificator teren	Adresă imobil	Număr cadastral	Nr. CF	Id.ETERRA	Suprafața măsurată	Intravilan / extra.(I/E)	Nr. top.	Nr. tarla	Nr. parcelă	Categorie folosință	Identificator construcție	Cod grupă destinație	Suprafața construită	Nr. niveluri	Nr. CF	Constr. cu acte (DA/NU)
2803	Intravilan, Loc. Lovrin, Str. Nisip, Nr.52, UAT. Lovrin, Jud. Timiș		1749 LOVRIN	400814	2442	I	157			CC	1	CL	151	1	400814-C1	DA
						I	157			A	2	CA	97	1	400814-C2	DA

2. PROPRIETATEA / POSESIA															
Titularul dreptului / posesiei			Data nașterii / CUI	Domiciliu / Sediul	Cota parte	Identificator entitate asociată	Cotă parte teren UI	Mod de dobândire	Act juridic				Obs. privitoare la proprietar		
Nume / Denumire	Inițiala tatălui	Prenume							Tip act	Nr. act / data	Emitent	Descr. supl.			
NISTOR		MARIN..		Loc. Lovrin, UAT. Lovrin, Jud. Timiș	1/2	C1		Convenție	act notarial	CVC FN / 01.01.1997	BNP				
COMUNA LOVRIN			9999999999999	Loc. Lovrin, UAT. Lovrin, Jud. Timiș	3346/4884	2803		Lege	act administrativ	HCL 25/2016 / 07.03.2016	COMUNA LOVRIN		- domeniu privat		
CONSILIUL LOCAL LOVRIN			9999999999999	Loc. Lovrin, UAT. Lovrin, Jud. Timiș		2803			act administrativ	HCL 25/2016 / 07.03.2016	COMUNA LOVRIN				
NISTOR		MARIN	12.11.1955	Loc. Lovrin, UAT. Lovrin, Jud. Timiș	769/4884	2803		Lege	act administrativ	HCL 25/2016 / 07.03.2016	COMUNA LOVRIN				
NISTOR		ANDREEA	02.05.1983	Loc. Lovrin, UAT. Lovrin, Jud. Timiș	1/2	C1		Convenție	act notarial	3600 / 31.07.2019	Frunza Alexandra Emilia				
NISTOR		ANDREEA	02.05.1983	Loc. Lovrin, UAT. Lovrin, Jud. Timiș	769/4884	2803		Convenție	act notarial	3600 / 31.07.2019	Frunza Alexandra Emilia				
NISTOR		MARIN	12.11.1955	Loc. Lovrin, UAT. Lovrin, Jud. Timiș	1/1	C2		Convenție	act administrativ	Adeverinta nr. 5595 / 12.12.2025	PRIMARIA COMUNEI LOVRIN				
NISTOR		ANDREEA	02.05.1983	Loc. Lovrin, UAT. Lovrin, Jud. Timiș											

3. SARCINI / DEZMEMBRĂMINTE															
Titular			Data nașterii / CUI	Domiciliu / Sediul	Tipul sarcinii sau al dezmembrămintelor dreptului de proprietate	Cota parte	Identificator entitate asociată	Act juridic				Valoare ipotecă	Tip monedă		
Nume / Denumire	Inițiala tatălui	Prenume						Tip act	Nr. act / data	Emitent	Descr. supl.				
-	-	-	-	-	-	-	-	-	-	-	-	-	-		

4. NOTĂRI, PROCESE, INTERDICȚII															
										5. OBSERVAȚII					
Tipul notării	Tip act	Nr. act/ data	Emitent	Descr. supl.	Identificator entitate asociată	Imobil împrejmuit/ neîmprejmuit	Imobil contestat/ necontestat	Alte observații							
Se noteaza adresa imobilului ca fiind Str. Nisip si se schimba nr. postal vechi 47 in nr postal nou 52	act administrativ	Adeverinta nr. 5586 / 12.12.2025	PRIMARIA COMUNEI LOVRIN		2803, C1, C2	Împrejmuit									

## REGISTRUL CADASTRAL AL IMOBILELOR

ANEXA Nr. 2

UAT Lovrin

Zonă cooperativizată (Co)

Sector cadastral nr. 33

1. DESCRIEREA IMOBILULUI																
DATE TEREN											DATE CONSTRUCȚII					
Identificator teren	Adresă imobil	Număr cadastral	Nr. CF	Id.ETERRA	Suprafața măsurată	Intravilan / extra.(I/E)	Nr. top.	Nr. tarla	Nr. parcelă	Categorie folosință	Identificator construcție	Cod grupă destinație	Suprafața construită	Nr. niveluri	Nr. CF	Constr. cu acte (DA/NU)
2804	Intravilan, Loc. Lovrin, Str. Nisip, Nr.50, UAT. Lovrin, Jud. Timiș		987 Lovrin	400371	2361	I	158, 155-156/b			CC	1	CL	326	1	400371-C1	DA
						I	158, 155-156/b			A						

2. PROPRIETATEA / POSESIA															
Titularul dreptului / posesiei			Data nașterii / CUI	Domiciliu / Sediul	Cota parte	Identificator entitate asociată	Cotă parte teren UI	Mod de dobândire	Act juridic				Obs. privitoare la proprietar		
Nume / Denumire	Inițiala tatălui	Prenume							Tip act	Nr. act / data	Emitent	Descr. supl.			
COMUNA LOVRIN			999999999999999	Loc. Lovrin, UAT. Lovrin, Jud. Timiș	1/1	2804, C1		Lege	act administrativ	977 / 05.09.2002	Guv. Romania		domeniu public		

3. SARCINI / DEZMEMBRĂMINTE															
Titular			Data nașterii / CUI	Domiciliu / Sediul	Tipul sarcinii sau al dezmembrămintelor dreptului de proprietate	Cota parte	Identificator entitate asociată	Act juridic				Valoare ipotecă	Tip monedă		
Nume / Denumire	Inițiala tatălui	Prenume						Tip act	Nr. act / data	Emitent	Descr. supl.				
-	-	-	-	-	-	-	-	-	-	-	-	-	-		

4. NOTĂRI, PROCESE, INTERDICȚII						5. OBSERVAȚII			
Tipul notării	Tip act	Nr. act / data	Emitent	Descr. supl.	Identificator entitate asociată	Imobil împrejmuit / neîmprejmuit	Imobil contestat / necontestat	Alte observații	
Se noteaza adresa imobilului ca fiind Str. Nisip si se schimba nr. postal vechi 46 in nr postal nou 50	act administrativ	Adeverinta nr. 5586 / 12.12.2025	PRIMARIA COMUNEI LOVRIN		2804, C1	Împrejmuit			



# REGISTRUL CADASTRAL AL IMOBILELOR

ANEXA Nr. 2

UAT Lovrin  
Zonă cooperativizată (Co)


Sector cadastral nr. 33

1. DESCRIEREA IMOBILULUI																
DATE TEREN											DATE CONSTRUCȚII					
Identificator teren	Adresă imobil	Număr cadastral	Nr. CF	Id.ETERRA	Suprafața măsurată	Intravilan / extra.(I/E)	Nr. top.	Nr. tarla	Nr. parcelă	Categorie folosință	Identificator construcție	Cod grupă destinație	Suprafața construită	Nr. niveluri	Nr. CF	Constr. cu acte (DA/NU)
2805	Intravilan, Loc. Lovrin, Str. Nisip, Nr.48, UAT. Lovrin, Jud. Timiș		2669 LOVRIN	401150	2166	I	155-156/a			CC	1	CL	222	1	401150-C1	DA
						I	155-156/a			A	2	CL	120	2	401150-C2	DA
											3	CA	32	1	401150-C3	DA
											4	CA	26	1	401150-C4	DA
											5	CA	28	1	401150-C5	DA
											6	CA	10	1	401150-C6	DA

2. PROPRIETATEA / POSESIA														
Titularul dreptului / posesiei			Data nașterii / CUI	Domiciliu / Sediu	Cota parte	Identificator entitate asociată	Cotă parte teren UI	Mod de dobândire	Act juridic				Obs. privitoare la proprietar	
Nume / Denumire	Inițiala tatălui	Prenume							Tip act	Nr. act / data	Emitent	Descr. supl.		
BODNAR		GHEORGHE		Loc. Lovrin, UAT. Lovrin, Jud. Timiș	1/1	2805, C1		Convenție	act notarial	CVC FN / 01.01.2001	BNP		si sotia	
BODNAR		LIVIA		Loc. Lovrin, UAT. Lovrin, Jud. Timiș									bun comun	
BODNAR		GHEORGHE	26.05.1955	Loc. Lovrin, UAT. Lovrin, Jud. Timiș	1/1	C2		Construire	act administrativ	19952 / 15.11.2012	BCPI SINNICOLAU MARE		si sotia	
BODNAR		LIVIA	15.06.1960	Loc. Lovrin, UAT. Lovrin, Jud. Timiș									bun comun	
BODNAR		GHEORGHE		Loc. Lovrin, UAT. Lovrin, Jud. Timiș	1/1	C3, C4, C5, C6		Construire	act administrativ	Adeverinta nr. 5595 / 12.12.2025	PRIMARIA COMUNEI LOVRIN			
BODNAR		LIVIA		Loc. Lovrin, UAT. Lovrin, Jud. Timiș										

3. SARCINI / DEZMEMBRĂMINTE														
Titular			Data nașterii / CUI	Domiciliu / Sediu	Tipul sarcinii sau al dezmembrămintelor dreptului de proprietate	Cota parte	Identificator entitate asociată	Act juridic				Valoare ipotecă	Tip monedă	
Nume / Denumire	Inițiala tatălui	Prenume						Tip act	Nr. act / data	Emitent	Descr. supl.			
-	-	-	-	-	-	-	-	-	-	-	-	-	-	-

4. NOTĂRI, PROCESE, INTERDICȚII						5. OBSERVAȚII				
Tipul notării	Tip act	Nr. act / data	Emitent	Descr. supl.	Identificator entitate asociată	Imobil împrejmuit / neîmprejmuit	Imobil contestat / necontestat			
Se noteaza adresa imobilului ca fiind Str. Nisip si se schimba nr. postal vechi 45 in nr postal nou 48	act administrativ	Adeverinta nr. 5586 / 12.12.2025	PRIMARIA COMUNEI LOVRIN		2805, C1, C2, C3, C4, C5, C6	Împrejmuit				



## REGISTRUL CADASTRAL AL IMOBILELOR

ANEXA Nr. 2

UAT Lovrin

Zonă cooperativizată (Co)

Sector cadastral nr. 33

1. DESCRIEREA IMOBILULUI																	
DATE TEREN										DATE CONSTRUCȚII							
Identificator teren	Adresă imobil		Număr cadastral	Nr. CF	Id.ETERRA	Suprafața măsurată	Intravilan / extra.(I/E)	Nr. top.	Nr. tarla	Nr. parcelă	Categorie folosință	Identificator construcție	Cod grupă destinație	Suprafața construită	Nr. niveluri	Nr. CF	Constr. cu acte (DA/NU)
2806	Intravilan, Loc. Lovrin, Str. Romulus Paraschivoiu, Nr.3, UAT. Lovrin, Jud. Timiș			831 LOVRIN	402719	1292	I	99-100/b			CC	1	CL	149	1	402719-C1	DA
							I	99-100/b			A						

2. PROPRIETATEA / POSESIA															
Titularul dreptului / posesiei			Data nașterii / CUI	Domiciliu / Sediu	Cota parte	Identificator entitate asociată	Cotă parte teren UI	Mod de dobândire	Act juridic				Obs. privitoare la proprietar		
Nume / Denumire	Inițiala tatălui	Prenume							Tip act	Nr. act / data	Emitent	Descr. supl.			
NOVAC		VOICHITA-ANA	16.10.1968	Loc. Lovrin, UAT. Lovrin, Jud. Timiș	1/1	2806, C1		Convenție	act notarial	6013 / 04.12.2019	Aman Daniel		divortata, bun propriu		

3. SARCINI / DEZMEMBRĂMINTE															
Titular			Data nașterii / CUI	Domiciliu / Sediu	Tipul sarcinii sau al dezmembrămintelor dreptului de proprietate	Cota parte	Identificator entitate asociată	Act juridic				Valoare ipotecă	Tip monedă		
Nume / Denumire	Inițiala tatălui	Prenume						Tip act	Nr. act / data	Emitent	Descr. supl.				
-	-	-	-	-	-	-	-	-	-	-	-	-	-		

4. NOTĂRI, PROCESE, INTERDICȚII										5. OBSERVAȚII					
Tipul notării		Tip act	Nr. act / data	Emitent	Descr. supl.	Identificator entitate asociată	Imobil împrejmuit / neîmprejmuit	Imobil contestat / necontestat	Alte observații						
Se noteaza adresa imobilului ca fiind Str. Romulus Paraschivoiu si se schimba nr. postal vechi 44 in nr postal nou 3		act administrativ	Adeverinta nr. 5586 / 12.12.2025	PRIMARIA COMUNEI LOVRIN		2806, C1	Împrejmuit								



## REGISTRUL CADASTRAL AL IMOBILELOR

ANEXA Nr. 2

UAT Lovrin

Zonă cooperativizată (Co)

Sector cadastral nr. 33

1. DESCRIEREA IMOBILULUI																
DATE TEREN											DATE CONSTRUCȚII					
Identificator teren	Adresă imobil	Număr cadastral	Nr. CF	Id.ETERRA	Suprafața măsurată	Intravilan / extra.(I/E)	Nr. top.	Nr. tarla	Nr. parcelă	Categorie folosință	Identificator construcție	Cod grupă destinație	Suprafața construită	Nr. niveluri	Nr. CF	Constr. cu acte (DA/NU)
2807	Intravilan, Loc. Lovrin, Str. Romulus Paraschivoiu, Nr.5, UAT. Lovrin, Jud. Timiș		2366 LOVRIN, 1153 LOVRIN		1121	I	99-100/a, 97-98/b			CC	1	CL	156	1		DA
						I	99-100/a, 97-98/b			A	2	CA	25	1		DA
											3	CA	39	1		DA

2. PROPRIETATEA / POSESIA															
Titularul dreptului / posesiei			Data nașterii / CUI	Domiciliu / Sediul	Cota parte	Identificator entitate asociată	Cotă parte teren UI	Mod de dobândire	Act juridic				Obs. privitoare la proprietar		
Nume / Denumire	Inițiala tatălui	Prenume							Tip act	Nr. act / data	Emitent	Descr. supl.			
LAMBRECHT		GASPAR		Loc. Lovrin, UAT. Lovrin, Jud. Timiș	30/1121	2807		Convenție	act notarial	ACT 69/8 / 01.01.1903	-		SI SOTIA		
LAMBRECHT		GASPAR		Loc. Lovrin, UAT. Lovrin, Jud. Timiș	235/1121	2807		Convenție	act notarial	ACT FN / 01.01.1908	-				
FILIP		ANA		Loc. Lovrin, UAT. Lovrin, Jud. Timiș											
LAMBRECHT		GASPAR		Loc. Lovrin, UAT. Lovrin, Jud. Timiș	30/1121	2807		Convenție	act notarial	CVC FN / 13.02.1908	-		SI SOTIA		
FILIP		ANA		Loc. Lovrin, UAT. Lovrin, Jud. Timiș											
WETZER		WALTER		Loc. Lovrin, UAT. Lovrin, Jud. Timiș	826/1121	2807		Convenție	act notarial	CVC FN / 01.01.1998	-		SI SOTIA		
WETZEL		LOLITA-ERIKA		Loc. Lovrin, UAT. Lovrin, Jud. Timiș											
WETZER		WALTER		Loc. Lovrin, UAT. Lovrin, Jud. Timiș	1/1	C1		Convenție	act notarial	CVC FN / 01.01.1998	-		SI SOTIA		
WETZEL		LOLITA-ERIKA		Loc. Lovrin, UAT. Lovrin, Jud. Timiș											
WETZEL		WALTER		Loc. Lovrin, UAT. Lovrin, Jud. Timiș	1/1	C2, C3		Construire	act administrativ	Adeverinta nr. 5595 / 12.12.2025	PRIMARIA COMUNEI LOVRIN				
WETZER		LOLITA-ERIKA		GERMANIA											

3. SARCINI / DEZMEMBRĂMINTE															
Titular			Data nașterii / CUI	Domiciliu / Sediul	Tipul sarcinii sau al dezmembrămintelor dreptului de proprietate	Cota parte	Identificator entitate asociată	Act juridic							
Nume / Denumire	Inițiala tatălui	Prenume						Tip act	Nr. act / data	Emitent	Descr. supl.				
WETZEL		EVA		Loc. Lovrin, UAT. Lovrin, Jud. Timiș	Uzuct viager	1/1	2807, C1	act notarial	CVC FN / 01.01.1998	BNP					



4. NOTĂRI, PROCESE, INTERDICȚII						5. OBSERVAȚII		
Tipul notării	Tip act	Nr. act/ data	Emitent	Descr. supl.	Identificator entitate asociată	Imobil împrejmuit/ neîmprejmuit	Imobil contestat/ necontestat	Alte observații
Se noteaza posesia factica asupra suprafetei de 295 mp in favoarea - WETZER LOLITA-ERIKA	act notarial	L 7 / 13.03.1996	PARLAMENTUL ROMANIEI	Adeverinta nr. 5596 din 12.12.2025 emisa de Primaria Comunei Lovrin	2807	Împrejmuit		
Se noteaza adresa imobilului ca fiind Str. Romulus Paraschivoiu si se schimba nr. postal vechi 42-43 in nr postal nou 5	act administrativ	Adeverinta nr. 5586 / 12.12.2025	PRIMARIA COMUNEI LOVRIN		2807, C1, C2, C3			



## REGISTRUL CADASTRAL AL IMOBILELOR

ANEXA Nr. 2

UAT Lovrin

Zonă cooperativizată (Co)

Sector cadastral nr. 33

1. DESCRIEREA IMOBILULUI																
DATE TEREN											DATE CONSTRUCȚII					
Identificator teren	Adresă imobil	Număr cadastral	Nr. CF	Id.ETERRA	Suprafața măsurată	Intravilan / extra.(I/E)	Nr. top.	Nr. tarla	Nr. parcelă	Categorie folosință	Identificator construcție	Cod grupă destinație	Suprafața construită	Nr. niveluri	Nr. CF	Constr. cu acte (DA/NU)
2808	Intravilan, Loc. Lovrin, Str. Romulus Paraschivoiu, Nr.7, UAT. Lovrin, Jud. Timiș		2349 LOVRIN		869	I	97-98/a			CC	1	CL	175	1		DA
						I	97-98/a			A						

2. PROPRIETATEA / POSESIA															
Titularul dreptului / posesiei			Data nașterii / CUI	Domiciliu / Sediu	Cota parte	Identificator entitate asociată	Cotă parte teren UI	Mod de dobândire	Act juridic				Obs. privitoare la proprietar		
Nume / Denumire	Inițiala tatălui	Prenume							Tip act	Nr. act / data	Emitent	Descr. supl.			
CODRIN		ALEXANDRU		Loc. Lovrin, UAT. Lovrin, Jud. Timiș	1/1	2808, C1		Convenție	act notarial	CVC FN / 01.01.1995	BNP		SI SOTIA		
CODRIN		EVA-SUSANA		Loc. Lovrin, UAT. Lovrin, Jud. Timiș									BUN COMUN		

3. SARCINI / DEZMEMBRĂMINTE															
Titular			Data nașterii / CUI	Domiciliu / Sediu	Tipul sarcinii sau al dezmembrămintelor dreptului de proprietate	Cota parte	Identificator entitate asociată	Act juridic				Valoare ipotecă	Tip monedă		
Nume / Denumire	Inițiala tatălui	Prenume						Tip act	Nr. act / data	Emitent	Descr. supl.				
-	-	-	-	-	-	-	-	-	-	-	-	-	-		

4. NOTĂRI, PROCESE, INTERDICȚII											5. OBSERVAȚII				
Tipul notării	Tip act	Nr. act / data	Emitent	Descr. supl.	Identificator entitate asociată	Imobil împrejmuit / neîmprejmuit	Imobil contestat / necontestat	Alte observații							
Se noteaza adresa imobilului ca fiind Str. Romulus Paraschivoiu si se schimba nr. postal vechi 42 in nr postal nou 7	act administrativ	Adeverinta nr. 5586 / 12.12.2025	PRIMARIA COMUNEI LOVRIN		2808, C1	Împrejmuit									



## REGISTRUL CADASTRAL AL IMOBILELOR

ANEXA Nr. 2

UAT Lovrin

Zonă cooperativizată (Co)

Sector cadastral nr. 33

1. DESCRIEREA IMOBILULUI																
DATE TEREN											DATE CONSTRUCȚII					
Identificator teren	Adresă imobil	Număr cadastral	Nr. CF	Id.ETERRA	Suprafața măsurată	Intravilan / extra.(I/E)	Nr. top.	Nr. tarla	Nr. parcelă	Categorie folosință	Identificator construcție	Cod grupă destinație	Suprafața construită	Nr. niveluri	Nr. CF	Constr. cu acte (DA/NU)
2809	Intravilan, Loc. Lovrin, Str. Romulus Paraschivoiu, Nr.9, UAT. Lovrin, Jud. Timiș		743 LOVRIN	400462	1711	I	95-96			CC	1	CL	217	1	400462-C1	DA
						I	95-96			A	2	CA	77	1	400462-C2	DA
											3	CA	20	1	400462-C3	DA
											4	CA	6	1	400462-C4	DA

2. PROPRIETATEA / POSESIA															
Titularul dreptului / posesiei			Data nașterii / CUI	Domiciliu / Sediul	Cota parte	Identificator entitate asociată	Cotă parte teren UI	Mod de dobândire	Act juridic				Obs. privitoare la proprietar		
Nume / Denumire	Inițiala tatălui	Prenume							Tip act	Nr. act / data	Emitent	Descr. supl.			
ZUPKA		BENIAMIN	03.07.1984	Loc. Lovrin, UAT. Lovrin, Jud. Timiș	1/2	2809, C1		Convenție	act notarial	399 / 10.06.2010	BN Vidu		,necasad.bun propriu, nuda proprietate		
ZUPKA		ELKE - STEFANIE		Loc. Lovrin, UAT. Lovrin, Jud. Timiș	1/2	2809, C1		Convenție	act notarial	399 / 10.06.2010	BN Vidu		,necasad. bun propriu, nuda proprietate		
ZUPKA		BENIAMIN..		Loc. Lovrin, UAT. Lovrin, Jud. Timiș	1/1	C2, C3, C4		Construire	act administrativ	Adeverinta nr. 5595 / 12.12.2025	PRIMARIA COMUNEI LOVRIN				
ZUPKA		ELKE- STEFANIE		Loc. Lovrin, UAT. Lovrin, Jud. Timiș											

3. SARCINI / DEZMEMBRĂMINTE															
Titular			Data nașterii / CUI	Domiciliu / Sediul	Tipul sarcinii sau al dezmembrămintelor dreptului de proprietate	Cota parte	Identificator entitate asociată	Act juridic				Valoare ipotecă	Tip monedă		
Nume / Denumire	Inițiala tatălui	Prenume						Tip act	Nr. act / data	Emitent	Descr. supl.				
ZUPKA		CONSTANTIN		Loc. Lovrin, UAT. Lovrin, Jud. Timiș	Uzuzfruct viager	1/1	2809, C1	act notarial	399 / 10.06.2010	BN Vidu					
ZUPKA		SIEGLINDE		Loc. Lovrin, UAT. Lovrin, Jud. Timiș											

4. NOTĂRI, PROCESE, INTERDICȚII											5. OBSERVAȚII				
Tipul notării	Tip act	Nr. act/ data	Emitent	Descr. supl.	Identificator entitate asociată	Imobil împrejmuit/ neîmprejmuit	Imobil contestat/ necontestat	Alte observații							
Se noteaza adresa imobilului ca fiind Str. Romulus Paraschivoiu si se schimba nr. postal vechi 41 in nr postal nou 9	act administrativ	Adeverinta nr. 5586 / 12.12.2025	PRIMARIA COMUNEI LOVRIN		2809, C1, C2, C3, C4	Împrejmuit									

## REGISTRUL CADASTRAL AL IMOBILELOR

ANEXA Nr. 2

UAT Lovrin  
Zonă cooperativizată (Co)

Sector cadastral nr. 33

1. DESCRIEREA IMOBILULUI																
DATE TEREN											DATE CONSTRUCȚII					
Identificator teren	Adresă imobil	Număr cadastral	Nr. CF	Id.ETERRA	Suprafața măsurată	Intravilan / extra.(I/E)	Nr. top.	Nr. tarla	Nr. parcelă	Categorie folosință	Identificator construcție	Cod grupă destinație	Suprafața construită	Nr. niveluri	Nr. CF	Constr. cu acte (DA/NU)
2810	Intravilan, Loc. Lovrin, Str. Romulus Paraschivoiu, Nr.11, UAT. Lovrin, Jud. Timiș		62 LOVRIN	400815	1441	I	93-94			CC	1	CL	176	1	400815-C1	DA
						I	93-94			A	2	CA	62	1	400815-C2	DA
											3	CA	177	1	400815-C3	DA

2. PROPRIETATEA / POSESIA															
Titularul dreptului / posesiei			Data nașterii / CUI	Domiciliu / Sediul	Cota parte	Identificator entitate asociată	Cotă parte teren UI	Mod de dobândire	Act juridic				Obs. privitoare la proprietar		
Nume / Denumire	Inițiala tatălui	Prenume							Tip act	Nr. act / data	Emitent	Descr. supl.			
NISTOR		GHEORGHE	24.03.1961	Loc. Lovrin, UAT. Lovrin, Jud. Timiș	1/1	C1	Convenție	act notarial	CVC FN / 01.01.1997	BNP			cu soția		
NISTOR		OTILIA		Loc. Lovrin, UAT. Lovrin, Jud. Timiș									bun comun		
COMUNA LOVRIN			4914116	Loc. Lovrin, UAT. Lovrin, Jud. Timiș	874/1441	2810	Lege	act administrativ	HCL 46/2016 / 29.11.2016	COMUNA LOVRIN			domeniu privat		
CONSILIUL LOCAL LOVRIN			9999999999999	Loc. Lovrin, UAT. Lovrin, Jud. Timiș		2810		act administrativ	HCL 46/2016 / 29.11.2016	COMUNA LOVRIN					
NISTOR		GHEORGHE	24.03.1961	Loc. Lovrin, UAT. Lovrin, Jud. Timiș	567/1441	2810	Lege	act administrativ	HCL 46/2016 / 29.11.2016	COMUNA LOVRIN			cu soția		
NISTOR		OTILIA		Loc. Lovrin, UAT. Lovrin, Jud. Timiș									bun comun		
NISTOR		GHEORGHE..		Loc. Lovrin, UAT. Lovrin, Jud. Timiș	1/1	C2, C3	Construire	act administrativ	Adeverinta nr. 5595 / 12.12.2025	PRIMARIA COMUNEI LOVRIN					
NISTOR		OTILIA	25.07.1963	Loc. Lovrin, Nr.40, UAT. Lovrin, Jud. Timiș											

3. SARCINI / DEZMEMBRĂMINTE															
Titular			Data nașterii / CUI	Domiciliu / Sediul	Tipul sarcinii sau al dezmembrămintelor dreptului de proprietate	Cota parte	Identificator entitate asociată	Act juridic				Valoare ipotecară	Tip moneda		
Nume / Denumire	Inițiala tatălui	Prenume						Tip act	Nr. act / data	Emitent	Descr. supl.				
-	-	-	-	-	-	-	-	-	-	-	-	-	-		

4. NOTĂRI, PROCESE, INTERDICȚII						5. OBSERVAȚII							
Tipul notării	Tip act	Nr. act/ data	Emitent	Descr. supl.	Identificator entitate asociată	Imobil împrejmuit/ neîmprejmuit	Emis	Tip act	Nr. act / data	Emitent	Descr. supl.	Valoare ipotecară	Tip moneda
Se noteaza adresa imobilului ca fiind Str. Romulus Paraschivoiu si se schimba nr. postal vechi 40 in nr postal nou 11	act administrativ	Adeverinta nr. 5586 / 12.12.2025	PRIMARIA COMUNEI LOVRIN		2810, C1, C2, C3	Împrejmuit	Emis						

## REGISTRUL CADASTRAL AL IMOBILELOR

ANEXA Nr. 2

UAT Lovrin

Zonă cooperativizată (Co)

Sector cadastral nr. 33

1. DESCRIEREA IMOBILULUI																
DATE TEREN											DATE CONSTRUCȚII					
Identificator teren	Adresă imobil	Număr cadastral	Nr. CF	Id.ETERRA	Suprafața măsurată	Intravilan / extra.(I/E)	Nr. top.	Nr. tarla	Nr. parcelă	Categorie folosință	Identificator construcție	Cod grupă destinație	Suprafața construită	Nr. niveluri	Nr. CF	Constr. cu acte (DA/NU)
2811	Intravilan, Loc. Lovrin, Str. Romulus Paraschivoiu, Nr.13, UAT. Lovrin, Jud. Timiș		2467 LOVRIN	400753	1216	I	91-92/b			CC	1	CL	236	1	400753-C1	DA
						I	91-92/b			A	2	CA	35	1	400753-C2	DA

2. PROPRIETATEA / POSESIA															
Titularul dreptului / posesiei			Data nașterii / CUI	Domiciliu / Sediul	Cota parte	Identificator entitate asociată	Cotă parte teren UI	Mod de dobândire	Act juridic				Obs. privitoare la proprietar		
Nume / Denumire	Inițiala tatălui	Prenume							Tip act	Nr. act / data	Emitent	Descr. supl.			
FITARAU		FLORICA		Loc. Lovrin, UAT. Lovrin, Jud. Timiș	1/1	2811, C1		Convenție	act notarial	CVC FN / 01.01.1997	BNP	HCL LOVRIN	si sotul		
FITARAU		IOAN		Loc. Lovrin, UAT. Lovrin, Jud. Timiș									bun comun		
FITARAU		FLORICA		Loc. Lovrin, UAT. Lovrin, Jud. Timiș	1/1	C2		Construire	act administrativ	Adeverinta nr. 5595 / 12.12.2025	PRIMARIA COMUNEI LOVRIN				
FITARAU		IOAN.		Loc. Lovrin, UAT. Lovrin, Jud. Timiș											

3. SARCINI / DEZMEMBRĂMINTE															
Titular			Data nașterii / CUI	Domiciliu / Sediul	Tipul sarcinii sau al dezmembrămintelor dreptului de proprietate	Cota parte	Identificator entitate asociată	Act juridic				Valoare ipotecă	Tip monedă		
Nume / Denumire	Inițiala tatălui	Prenume						Tip act	Nr. act / data	Emitent	Descr. supl.				
-	-	-	-	-	-	-	-	-	-	-	-	-	-		

4. NOTĂRI, PROCESE, INTERDICȚII											5. OBSERVAȚII				
Tipul notării	Tip act	Nr. act / data	Emitent	Descr. supl.	Identificator entitate asociată	Imobil împrejmuit / neîmprejmuit	Imobil contestat / necontestat	Alte observații							
Se noteaza adresa imobilului ca fiind Str. Romulus Paraschivoiu si se schimba nr. postal vechi 39/a in nr postal nou 13	act administrativ	Adeverinta nr. 5586 / 12.12.2025	PRIMARIA COMUNEI LOVRIN		2811, C1, C2	Împrejmuit									



## REGISTRUL CADASTRAL AL IMOBILELOR

ANEXA Nr. 2

UAT Lovrin

Zonă cooperativizată (Co)

Sector cadastral nr. 33

1. DESCRIEREA IMOBILULUI																
DATE TEREN											DATE CONSTRUCȚII					
Identificator teren	Adresă imobil	Număr cadastral	Nr. CF	Id.ETERRA	Suprafața măsurată	Intravilan / extra.(I/E)	Nr. top.	Nr. tarla	Nr. parcelă	Categorie folosință	Identificator construcție	Cod grupă destinație	Suprafața construită	Nr. niveluri	Nr. CF	Constr. cu acte (DA/NU)
2812	Intravilan, Loc. Lovrin, Str. Romulus Paraschivoiu, Nr.15, UAT. Lovrin, Jud. Timiș		61 LOVRIN	401656	1390	I	91-92/a			CC	1	CL	164	1	401656-C1	DA
						I	91-92/a			A	2	CA	140	1	401656-C2	DA

2. PROPRIETATEA / POSESIA															
Titularul dreptului / posesiei			Data nașterii / CUI	Domiciliu / Sediul	Cota parte	Identificator entitate asociată	Cotă parte teren UI	Mod de dobândire	Act juridic				Obs. privitoare la proprietar		
Nume / Denumire	Inițiala tatălui	Prenume							Tip act	Nr. act / data	Emitent	Descr. supl.			
MURESAN		ANDREI MARIAN	15.10.1991	Loc. Lovrin, UAT. Lovrin, Jud. Timiș	1/1	2812, C1		Convenție	act notarial	2732 / 30.06.2015	LAMBERT EDUARD		cu sotia		
MURESAN		ELVIRA	03.01.1984	Loc. Lovrin, UAT. Lovrin, Jud. Timiș									bun comun		
MURESAN		ANDREI MARIN		Loc. Lovrin, UAT. Lovrin, Jud. Timiș	1/1	C2		Construire	act administrativ	Adeverinta nr. 5595 / 12.12.2025	PRIMARIA COMUNEI LOVRIN				
MURESAN		ELVIRA.		Loc. Lovrin, UAT. Lovrin, Jud. Timiș											

3. SARCINI / DEZMEMBRĂMINTE															
Titular			Data nașterii / CUI	Domiciliu / Sediul	Tipul sarcinii sau al dezmembrămintelor dreptului de proprietate	Cota parte	Identificator entitate asociată	Act juridic				Valoare ipotecă	Tip monedă		
Nume / Denumire	Inițiala tatălui	Prenume						Tip act	Nr. act / data	Emitent	Descr. supl.				
-	-	-	-	-	-	-	-	-	-	-	-	-	-		

4. NOTĂRI, PROCESE, INTERDICȚII								5. OBSERVAȚII			
Tipul notării	Tip act	Nr. act / data	Emitent	Descr. supl.	Identificator entitate asociată	Imobil împrejmuit / neîmprejmuit	Imobil contestat / necontestat	Alte observații			
Se noteaza adresa imobilului ca fiind Str. Romulus Paraschivoiu si se schimba nr. postal vechi 39 in nr postal nou 15	act administrativ	Adeverinta nr. 5586 / 12.12.2025	PRIMARIA COMUNEI LOVRIN		2812, C1, C2	Împrejmuit					



## REGISTRUL CADASTRAL AL IMOBILELOR

ANEXA Nr. 2

UAT Lovrin

Zonă cooperativizată (Co)

Sector cadastral nr. 33

1. DESCRIEREA IMOBILULUI																
DATE TEREN											DATE CONSTRUCȚII					
Identificator teren	Adresă imobil	Număr cadastral	Nr. CF	Id.ETERRA	Suprafața măsurată	Intravilan / extra.(I/E)	Nr. top.	Nr. tarla	Nr. parcelă	Categorie folosință	Identificator construcție	Cod grupă destinație	Suprafața construită	Nr. niveluri	Nr. CF	Constr. cu acte (DA/NU)
2813	Intravilan, Loc. Lovrin, Str. Romulus Paraschivoiu, Nr.17, UAT. Lovrin, Jud. Timiș		684 LOVRIN	400916	958	I	90			A						

2. PROPRIETATEA / POSESIA															
Titularul dreptului / posesiei			Data nașterii / CUI	Domiciliu / Sediu	Cota parte	Identificator entitate asociată	Cotă parte teren UI	Mod de dobândire	Act juridic				Obs. privitoare la proprietar		
Nume / Denumire	Inițiala tatălui	Prenume							Tip act	Nr. act / data	Emitent	Descr. supl.			
BOB		DENIS-DANIEL	31.03.2002	Loc. Lovrin, UAT. Lovrin, Jud. Timiș	1/1	2813		Convenție	act notarial	4077 / 29.10.2024	ANDRAS Corneliu		necasarorit. bun propriu		

3. SARCINI / DEZMEMBRĂMINTE															
Titular			Data nașterii / CUI	Domiciliu / Sediu	Tipul sarcinii sau al dezmembrămintelor dreptului de proprietate	Cota parte	Identificator entitate asociată	Act juridic				Valoare ipotecă	Tip monedă		
Nume / Denumire	Inițiala tatălui	Prenume						Tip act	Nr. act / data	Emitent	Descr. supl.				
-	-	-	-	-	-	-	-	-	-	-	-	-	-		

4. NOTĂRI, PROCESE, INTERDICȚII							5. OBSERVAȚII				
Tipul notării	Tip act	Nr. act / data	Emitent	Descr. supl.	Identificator entitate asociată	Imobil împrejmuit / neîmprejmuit	Imobil contestat / necontestat	Alte observații			
Se noteaza adresa imobilului ca fiind Str. Romulus Paraschivoiu si se schimba nr. postal vechi 38 in nr postal nou 17	act administrativ	Adeverinta nr. 5586 / 12.12.2025	PRIMARIA COMUNEI LOVRIN		2813	Împrejmuit					



## REGISTRUL CADASTRAL AL IMOBILELOR

ANEXA Nr. 2

UAT Lovrin

Zonă cooperativizată (Co)


Sector cadastral nr. 33

1. DESCRIEREA IMOBILULUI																
DATE TEREN											DATE CONSTRUCȚII					
Identificator teren	Adresă imobil	Număr cadastral	Nr. CF	Id.ETERRA	Suprafața măsurată	Intravilan / extra.(I/E)	Nr. top.	Nr. tarla	Nr. parcelă	Categorie folosință	Identificator construcție	Cod grupă destinație	Suprafața construită	Nr. niveluri	Nr. CF	Constr. cu acte (DA/NU)
2814	Intravilan, Loc. Lovrin, Nr.37, UAT. Lovrin, Jud. Timiș		59 LOVRIN	401097	821	I	89			CC	1	CL	135	1	401097-C1	DA
										2	CL	80	1	401097-C2	DA	
										3	CA	62	1	401097-C3	DA	
										4	CA	137	1	401097-C4	DA	

2. PROPRIETATEA / POSESIA															
Titularul dreptului / posesiei			Data nașterii / CUI	Domiciliu / Sediul	Cota parte	Identificator entitate asociată	Cotă parte teren UI	Mod de dobândire	Act juridic				Obs. privitoare la proprietar		
Nume / Denumire	Inițiala tatălui	Prenume							Tip act	Nr. act / data	Emitent	Descr. supl.			
TUS		OVIDIU ANTONIU.		Loc. Lovrin, UAT. Lovrin, Jud. Timiș	1/2	C1		Convenție	act notarial	CVC FN / 01.01.1997	BNP		necasatorit, bun propriu		
TUS		OVIDIU ANTONIU		Loc. Lovrin, UAT. Lovrin, Jud. Timiș	279/821	2814		Convenție	act notarial	CVC FN / 01.01.1997	BNP		necasatorit, bun propriu		
TUS		OVIDIU ANTONIU		Loc. Lovrin, Nr.37, UAT. Lovrin, Jud. Timiș	1/2	2814		Hotărâre Judecătorească	hotărâre judecătorească	757 / 01.01.1998	JUD SANNICOLAU MARE				
TUS		OVIDIU ANTONIU		Loc. Lovrin, Nr.37, UAT. Lovrin, Jud. Timiș	1/2	C1		Hotărâre Judecătorească	hotărâre judecătorească	757 / 01.01.1998	JUD SANNICOLAU MARE				
TUS		OVIDIU ANTONIU		Loc. Lovrin, Nr.37, UAT. Lovrin, Jud. Timiș	132/821	2814		Lege	act administrativ	Ordin 275 / 15.04.2014	INSTITUTIA PREFECTULUI TIMIS				
TU Ș		OVIDIU-ANTONIU	27.12.1975	Loc. Lovrin, Nr.37, UAT. Lovrin, Jud. Timiș	1/1	C2, C3, C4		Construire	act administrativ	Adeverinta nr. 5595 / 12.12.2025	PRIMARIA COMUNEI LOVRIN				

3. SARCINI / DEZMEMBRĂMINTE															
Titular			Data nașterii / CUI	Domiciliu / Sediul	Tipul sarcinii sau al dezmembrămintelor dreptului de proprietate	Cota parte	Identificator entitate asociată	Act juridic				Valoare ipotecă	Tip monedă		
Nume / Denumire	Inițiala tatălui	Prenume						Tip act	Nr. act / data	Emitent	Descr. supl.				
-	-	-	-	-	-	-	-	-	-	-	-	-	-		

4. NOTĂRI, PROCESE, INTERDICȚII						5. OBSERVAȚII							
Tipul notării	Tip act	Nr. act / data	Emitent	Descr. supl.	Identificator entitate asociată	Imobil împrejmuit / neîmprejmuit	Imobil contestat / necontestat	Alte observații	Identificator entitate asociată	Tip act	Nr. act / data	Emitent	Descr. supl.
Se noteaza adresa imobilului ca fiind Str. Romulus Paraschivoiu si se schimba nr. postal vechi 37 in nr postal nou 19	act administrativ	Adeverinta nr. 5586 / 12.12.2025	PRIMARIA COMUNEI LOVRIN		2814, C1, C2, C3, C4	Împrejmuit							



## REGISTRUL CADASTRAL AL IMOBILELOR

ANEXA Nr. 2

UAT Lovrin

Zonă cooperativizată (Co)

Sector cadastral nr. 33

1. DESCRIEREA IMOBILULUI																
DATE TEREN											DATE CONSTRUCȚII					
Identificator teren	Adresă imobil	Număr cadastral	Nr. CF	Id.ETERRA	Suprafața măsurată	Intravilan / extra.(I/E)	Nr. top.	Nr. tarla	Nr. parcelă	Categorie folosință	Identificator construcție	Cod grupă destinație	Suprafața construită	Nr. niveluri	Nr. CF	Constr. cu acte (DA/NU)
2815	Intravilan, Loc. Lovrin, Str. Primaverii, Nr.45, UAT. Lovrin, Jud. Timiș		58 LOVRIN	401826	783	I	87-88			CC	1	CL	81	1	401826-C1	DA
										2	CL	141	1	401826-C2	DA	
										3	CA	55	1	401826-C3	DA	
										4	CA	21	1	401826-C4	DA	

2. PROPRIETATEA / POSESIA														
Titularul dreptului / posesiei			Data nașterii / CUI	Domiciliu / Sediul	Cota parte	Identificator entitate asociată	Cotă parte teren UI	Mod de dobândire	Act juridic				Obs. privitoare la proprietar	
Nume / Denumire	Inițiala tatălui	Prenume							Tip act	Nr. act / data	Emitent	Descr. supl.		
TODEREAN		DOMNICA		Loc. Lovrin, UAT. Lovrin, Jud. Timiș	1/2	2815, C1		Convenție	act notarial	CVC FN / 01.01.1984	-			
TODEREAN		DOMNICA..	18.01.1953	Loc. Lovrin, UAT. Lovrin, Jud. Timiș	1/8	2815, C1		Succesiune	act notarial	CM 483 / 14.08.2015	GRUI EMIL SIMION			
TODEREAN		OVIDIU	14.10.1973	Loc. Lovrin, UAT. Lovrin, Jud. Timiș	3/8	2815, C1		Succesiune	act notarial	CM 483 / 14.08.2015	GRUI EMIL SIMION			
TODEREAN		DOMNICA..	18.01.1953	Loc. Lovrin, UAT. Lovrin, Jud. Timiș	1/1	C2, C3, C4		Construire	act administrativ	Adeverinta nr. 5595 / 12.12.2025	PRIMARIA COMUNEI LOVRIN			
TODEREAN		OVIDIU	14.10.1973	Loc. Lovrin, UAT. Lovrin, Jud. Timiș										

3. SARCINI / DEZMEMBRĂMINTE														
Titular			Data nașterii / CUI	Domiciliu / Sediul	Tipul sarcinii sau al dezmembrămintelor dreptului de proprietate	Cota parte	Identificator entitate asociată	Act juridic				Valoare ipotecă	Tip monedă	
Nume / Denumire	Inițiala tatălui	Prenume						Tip act	Nr. act / data	Emitent	Descr. supl.			
-	-	-	-	-	-	-	-	-	-	-	-	-	-	

4. NOTĂRI, PROCESE, INTERDICȚII							5. OBSERVAȚII				
Tipul notării	Tip act	Nr. act/ data	Emitent	Descr. supl.	Identificator entitate asociată	Imobil împrejmuit/ neîmprejmuit	Imobil contestat/ necontestat	Alte observații			
Se noteaza adresa imobilului ca fiind Str. Primaverii si se schimba nr. postal vechi 710 in nr postal nou 45	act administrativ	Adeverinta nr. 5586 / 12.12.2025	PRIMARIA COMUNEI LOVRIN		2815, C1, C2, C3, C4	Împrejmuit					

## REGISTRUL CADASTRAL AL IMOBILELOR

ANEXA Nr. 2

UAT Lovrin

Zonă cooperativizată (Co)

Sector cadastral nr. 33

1. DESCRIEREA IMOBILULUI																
DATE TEREN											DATE CONSTRUCȚII					
Identificator teren	Adresă imobil	Număr cadastral	Nr. CF	Id.ETERRA	Suprafața măsurată	Intravilan / extra.(I/E)	Nr. top.	Nr. tarla	Nr. parcelă	Categorie folosință	Identificator construcție	Cod grupă destinație	Suprafața construită	Nr. niveluri	Nr. CF	Constr. cu acte (DA/NU)
2816	Intravilan, Loc. Lovrin, Str. Primaverii, Nr.47, UAT. Lovrin, Jud. Timiș		57 LOVRIN	400100	1122	I	85-86			CC	1	CL	105	1	400100-C1	DA
						I	85-86			A	2	CA	70	1	400100-C2	DA

2. PROPRIETATEA / POSESIA															
Titularul dreptului / posesiei			Data nașterii / CUI	Domiciliu / Sediu	Cota parte	Identificator entitate asociată	Cotă parte teren UI	Mod de dobândire	Act juridic				Obs. privitoare la proprietar		
Nume / Denumire	Inițiala tatălui	Prenume							Tip act	Nr. act / data	Emitent	Descr. supl.			
MUSTETIU		STELA		Loc. Lovrin, UAT. Lovrin, Jud. Timiș	1/1	2816, C1		Convenție	act notarial	3636 / 22.06.2009	BN Lambert		bun propriu		
MUSTETIU		STELA..		Loc. Lovrin, UAT. Lovrin, Jud. Timiș	1/1	C2		Construire	act administrativ	Adeverinta nr. 5595 / 12.12.2025	PRIMARIA COMUNEI LOVRIN				

3. SARCINI / DEZMEMBRĂMINTE															
Titular			Data nașterii / CUI	Domiciliu / Sediu	Tipul sarcinii sau al dezmembrămintelor dreptului de proprietate	Cota parte	Identificator entitate asociată	Act juridic				Valoare ipotecă	Tip monedă		
Nume / Denumire	Inițiala tatălui	Prenume						Tip act	Nr. act / data	Emitent	Descr. supl.				
-	-	-	-	-	-	-	-	-	-	-	-	-	-		

4. NOTĂRI, PROCESE, INTERDICȚII											5. OBSERVAȚII				
Tipul notării	Tip act	Nr. act/ data	Emitent	Descr. supl.	Identificator entitate asociată	Imobil împrejmuit/ neîmprejmuit	Imobil contestat/ necontestat	Alte observații							
Se noteaza adresa imobilului ca fiind Str. Primaverii si se schimba nr. postal vechi 709 in nr postal nou 47	act administrativ	Adeverinta nr. 5586 / 12.12.2025	PRIMARIA COMUNEI LOVRIN		2816, C1, C2	Împrejmuit									



## REGISTRUL CADASTRAL AL IMOBILELOR

ANEXA Nr. 2

UAT Lovrin

Zonă cooperativizată (Co)

Sector cadastral nr. 33

1. DESCRIEREA IMOBILULUI																
DATE TEREN											DATE CONSTRUCȚII					
Identificator teren	Adresă imobil	Număr cadastral	Nr. CF	Id.ETERRA	Suprafața măsurată	Intravilan / extra.(I/E)	Nr. top.	Nr. tarla	Nr. parcelă	Categorie folosință	Identificator construcție	Cod grupă destinație	Suprafața construită	Nr. niveluri	Nr. CF	Constr. cu acte (DA/NU)
2817	Intravilan, Loc. Lovrin, Str. Primaverii, Nr.49, UAT. Lovrin, Jud. Timiș		56	400465	1092	I	83-84			CC	1	CL	162	1	400465-C1	DA
						I	83-84			A						

2. PROPRIETATEA / POSESIA															
Titularul dreptului / posesiei			Data nașterii / CUI	Domiciliu / Sediu	Cota parte	Identificator entitate asociată	Cotă parte teren UI	Mod de dobândire	Act juridic				Obs. privitoare la proprietar		
Nume / Denumire	Inițiala tatălui	Prenume							Tip act	Nr. act / data	Emitent	Descr. supl.			
PRUNAR		DOINA		Loc. Lovrin, UAT. Lovrin, Jud. Timiș	1/1	2817, C1		Convenție	act notarial	3182 / 16.06.2010	BN Grui		bun propriu		

3. SARCINI / DEZMEMBRĂMINTE															
Titular			Data nașterii / CUI	Domiciliu / Sediu	Tipul sarcinii sau al dezmembrămintelor dreptului de proprietate	Cota parte	Identificator entitate asociată	Act juridic				Valoare ipotecă	Tip monedă		
Nume / Denumire	Inițiala tatălui	Prenume						Tip act	Nr. act / data	Emitent	Descr. supl.				
-	-	-	-	-	-	-	-	-	-	-	-	-	-		

4. NOTĂRI, PROCESE, INTERDICȚII											5. OBSERVAȚII				
Tipul notării	Tip act	Nr. act / data	Emitent	Descr. supl.	Identificator entitate asociată	Imobil împrejmuit / neîmprejmuit	Imobil contestat / necontestat	Alte observații							
Se noteaza adresa imobilului ca fiind Str. Primaverii si se schimba nr. postal vechi 708 in nr postal nou 49	act administrativ	Adeverinta nr. 5586 / 12.12.2025	PRIMARIA COMUNEI LOVRIN		2817, C1	Împrejmuit									



# REGISTRUL CADASTRAL AL IMOBILELOR

ANEXA Nr. 2

UAT Lovrin  
Zonă cooperativizată (Co)

Sector cadastral nr. 33

1. DESCRIEREA IMOBILULUI																
DATE TEREN										DATE CONSTRUCȚII						
Identificator teren	Adresă imobil	Număr cadastral	Nr. CF	Id.ETERRA	Suprafața măsurată	Intravilan / extra.(I/E)	Nr. top.	Nr. tarla	Nr. parcelă	Categorie folosință	Identificator construcție	Cod grupă destinație	Suprafața construită	Nr. niveluri	Nr. CF	Constr. cu acte (DA/NU)
2818	Intravilan, Loc. Lovrin, Str. Primaverii, Nr.51, UAT. Lovrin, Jud. Timiș		1514 LOVRIN	400813	1142	I	81-82			CC	1	CL	162	1	400813-C1	DA
						I	81-82			A	2	CA	60	1	400813-C2	DA
2. PROPRIETATEA / POSESIA																
Titularul dreptului / posesiei			Data nașterii / CUI	Domiciliu / Sediul	Cota parte	Identificator entitate asociată	Cotă parte teren UI	Mod de dobândire	Act juridic				Obs. privitoare la proprietar			
Nume / Denumire	Inițiala tatălui	Prenume							Tip act	Nr. act / data	Emitent	Descr. supl.				
ORZESCU		LUCIAN-RADU	25.08.1973	Loc. Lovrin, UAT. Lovrin, Jud. Timiș	1/1	C1		Convenție	act administrativ	1616/2006 / 27.04.2006	COMUNA LOVRIN	act administrativ nr 2682 din 21.07.2017, emis de PRIMARIA LOVRIN; act administrativ nr ADEV. NR.2210 din 26.06.2006, emis de COMUNA LOVRIN				
TÖRÖK		DORINA.	18.08.1971	Loc. Lovrin, UAT. Lovrin, Jud. Timiș												
ORZESCU		LUCIAN-RADU	25.08.1973	Loc. Lovrin, UAT. Lovrin, Jud. Timiș	1/2	2818		Convenție	act notarial	560 / 04.05.2022	Rusu Camelia Domnica		necasiat. bun propriu			
TÖRÖK		DORINA		Loc. Lovrin, UAT. Lovrin, Jud. Timiș	1/2	2818		Convenție	act notarial	560 / 04.05.2022	Rusu Camelia Domnica		necasiat. bun propriu			
ORZESCU		LUCIAN-RADU	25.08.1973	Loc. Lovrin, UAT. Lovrin, Jud. Timiș	1/1	C2		Construire	act administrativ	Adeverinta nr. 5595 / 12.12.2025	PRIMARIA COMUNEI LOVRIN					
TÖRÖK		DORINA.	18.08.1971	Loc. Lovrin, UAT. Lovrin, Jud. Timiș												
3. SARCINI / DEZMEMBRĂMINTE																
Titular			Data nașterii / CUI	Domiciliu / Sediul	Tipul sarcinii sau al dezmembrămintelor dreptului de proprietate	Cota parte	Identificator entitate asociată	Act juridic				Tip				
Nume / Denumire	Inițiala tatălui	Prenume						Tip act	Nr. act / data	Emitent	Descr. supl.					
-	-	-	-	-	-	-	-	-	-	-	-	-	-			
4. NOTĂRI, PROCESE, INTERDICȚII																
Tipul notării		Tip act		Nr. act / data		Emitent		Descr. supl.		5. OBSERVAȚII						
Se noteaza adresa imobilului ca fiind Str. Primaverii si se schimba nr. postal vechi 707 in nr postal nou 51		act administrativ		Adeverinta nr. 5586 / 12.12.2025		PRIMARIA COMUNEI LOVRIN		2818, C1, C2		<div style="display: flex; justify-content: space-between;"> <div style="width: 45%;"> <p>Imobil împrejmuit / neîmprejmuit</p> <p>Imobil contestat / necontestat</p> <p>Împrejmuit</p> </div> <div style="width: 50%; text-align: right;"> <p>SC MULTIMEDIA SRL</p> <p>CLASA I</p> </div> </div>						

## REGISTRUL CADASTRAL AL IMOBILELOR

ANEXA Nr. 2

UAT Lovrin

Zonă cooperativizată (Co)

Sector cadastral nr. 33

1. DESCRIEREA IMOBILULUI																
DATE TEREN											DATE CONSTRUCȚII					
Identificator teren	Adresă imobil	Număr cadastral	Nr. CF	Id.ETERRA	Suprafața măsurată	Intravilan / extra.(I/E)	Nr. top.	Nr. tarla	Nr. parcelă	Categorie folosință	Identificator construcție	Cod grupă destinație	Suprafața construită	Nr. niveluri	Nr. CF	Constr. cu acte (DA/NU)
2819	Intravilan, Loc. Lovrin, Str. Primaverii, Nr.53, UAT. Lovrin, Jud. Timiș		618 LOVRIN	400170	1031	I	80			CC	1	CL	141	1	400170-C1	DA
						I	80			A	2	CA	24	1	400170-C2	DA

2. PROPRIETATEA / POSESIA															
Titularul dreptului / posesiei			Data nașterii / CUI	Domiciliu / Sediul	Cota parte	Identificator entitate asociată	Cotă parte teren UI	Mod de dobândire	Act juridic				Obs. privitoare la proprietar		
Nume / Denumire	Inițiala tatălui	Prenume							Tip act	Nr. act / data	Emitent	Descr. supl.			
STATUL ROMAN			999999999999999	Loc. Lovrin, UAT. Lovrin, Jud. Timiș	1/1	2819		Expropriere	act normativ	LEGE FN / 01.01.1968	STAT				
PINTILIE		MARINEL		Loc. Lovrin, UAT. Lovrin, Jud. Timiș	1/1	C1		Convenție	act notarial	CVC FN / 01.01.2006	BNP		si sotia		
PINTILIE		LIVIA		Loc. Lovrin, UAT. Lovrin, Jud. Timiș									,bun comun		
PINTILIE		MARINEL		Loc. Lovrin, UAT. Lovrin, Jud. Timiș	1/1	C2		Construire	act administrativ	Adeverinta nr. 5595 / 12.12.2025	PRIMARIA COMUNEI LOVRIN				
PINTILIE		LIVIA		Loc. Lovrin, UAT. Lovrin, Jud. Timiș											

3. SARCINI / DEZMEMBRĂMINTE															
Titular			Data nașterii / CUI	Domiciliu / Sediul	Tipul sarcinii sau al dezmembrămintelor dreptului de proprietate	Cota parte	Identificator entitate asociată	Act juridic				Valoare ipotecă	Tip monedă		
Nume / Denumire	Inițiala tatălui	Prenume						Tip act	Nr. act / data	Emitent	Descr. supl.				
-	-	-	-	-	-	-	-	-	-	-	-	-	-		

4. NOTĂRI, PROCESE, INTERDICȚII								5. OBSERVAȚII			
Tipul notării	Tip act	Nr. act / data	Emitent	Descr. supl.	Identificator entitate asociată	Imobil împrejmuit / neîmprejmuit	Imobil contestat / necontestat	Alte observații			
Se noteaza adresa imobilului ca fiind Str. Primaverii si se schimba nr. postal vechi 706 in nr postal nou 53	act administrativ	Adeverinta nr. 5586 / 12.12.2025	PRIMARIA COMUNEI LOVRIN		2819, C1, C2	Împrejmuit					



## REGISTRUL CADASTRAL AL IMOBILELOR

ANEXA Nr. 2

UAT Lovrin


Zonă cooperativizată (Co)

Sector cadastral nr. 33

1. DESCRIEREA IMOBILULUI																
DATE TEREN											DATE CONSTRUCȚII					
Identificator teren	Adresă imobil	Număr cadastral	Nr. CF	Id.ETERRA	Suprafața măsurată	Intravilan / extra.(I/E)	Nr. top.	Nr. tarla	Nr. parcelă	Categorie folosință	Identificator construcție	Cod grupă destinație	Suprafața construită	Nr. niveluri	Nr. CF	Constr. cu acte (DA/NU)
2820	Intravilan, Loc. Lovrin, Str. Primaverii, Nr.55, UAT. Lovrin, Jud. Timiș		2936 LOVRIN	402798	1049	I	79/b			CC	1	CL	199	1	402798-C1	DA
											2	CA	76	1	402798-C2	DA

2. PROPRIETATEA / POSESIA															
Titularul dreptului / posesiei			Data nașterii / CUI	Domiciliu / Sediul	Cota parte	Identificator entitate asociată	Cotă parte teren UI	Mod de dobândire	Act juridic				Obs. privitoare la proprietar		
Nume / Denumire	Inițiala tatălui	Prenume							Tip act	Nr. act / data	Emitent	Descr. supl.			
STATUL ROMAN			999999999999999	Loc. Lovrin, UAT. Lovrin, Jud. Timiș	400/1049	2820		Lege	act normativ	LEGE FN / 05.05.1983	stat				
POGAN		LIVIU PETRU	09.10.1966	Loc. Lovrin, Nr.705, UAT. Lovrin, Jud. Timiș	1/2	C1		Convenție	act notarial	CVC FN / 17.02.1995	notar				
POGAN		LIVIU-PETRU	05.07.1994	Loc. Lovrin, UAT. Lovrin, Jud. Timiș	1/4	C1		Convenție	act notarial	477 / 03.02.2020	Aman Daniel		bun propriu		
POGAN BULZESCU		ROZALIA-FLORIANA	29.11.1992	Loc. Lovrin, UAT. Lovrin, Jud. Timiș	1/4	C1		Convenție	act notarial	477 / 03.02.2020	Aman Daniel		bun propriu		
POGAN		LIVIU PETRU	09.10.1966	Loc. Lovrin, Nr.705, UAT. Lovrin, Jud. Timiș	1/1	C2		Construire	act administrativ	Adeverinta nr. 5595 / 12.12.2025	PRIMARIA COMUNEI LOVRIN				
POGAN BULZESCU		ROZALIA-FLORIANA..		Loc. Lovrin, UAT. Lovrin, Jud. Timiș											
POGAN		LIVIU PETRU	09.10.1966	Loc. Lovrin, Nr.705, UAT. Lovrin, Jud. Timiș	438/1049	2820		Lege	act normativ	DL 42 / 29.01.1990	PARLAMENTUL ROMANIEI	Adeverinta nr. 5586 din 12.12.2025 emisa de Primaria Comunei Lovrin			
POGAN BULZESCU		ROZALIA-FLORIANA..		Loc. Lovrin, UAT. Lovrin, Jud. Timiș											

3. SARCINI / DEZMEMBRĂMINTE															
Titular			Data nașterii / CUI	Domiciliu / Sediul	Tipul sarcinii sau al dezmembrămintelor dreptului de proprietate	Cota parte	Identificator entitate asociată	Act juridic				Valoare ipotecă	Tip monedă		
Nume / Denumire	Inițiala tatălui	Prenume						Tip act	Nr. act / data	Emitent	Descr. supl.				
-	-	-	-	-	-	-	-	-	-	-	-	-	-		



4. NOTĂRI, PROCESE, INTERDICȚII						5. OBSERVAȚII		
Tipul notării	Tip act	Nr. act/ data	Emitent	Descr. supl.	Identificator entitate asociată	Imobil împrejmuit/ neîmprejmuit	Imobil contestat/ necontestat	Alte observații
Se noteaza posesia factica asupra suprafetei de 211 mp in favoarea - POGAN LIVIU PETRU	act notarial	L 7 / 13.03.1996	PARLAMENTUL ROMANIEI	Adeverinta nr. 5596 din 12.12.2025 emisa de Primaria Comunei Lovrin	2820	Neîmprejmuit		
Se noteaza adresa imobilului ca fiind Str. Primaverii si se schimba nr. postal vechi 705 in nr postal nou 55	act administrativ	Adeverinta nr. 5595 / 12.12.2025	PRIMARIA COMUNEI LOVRIN		2820, C1, C2			



## REGISTRUL CADASTRAL AL IMOBILELOR

ANEXA Nr. 2

UAT Lovrin

Zonă cooperativizată (Co)

Sector cadastral nr. 33

1. DESCRIEREA IMOBILULUI																
DATE TEREN											DATE CONSTRUCȚII					
Identificator teren	Adresă imobil	Număr cadastral	Nr. CF	Id.ETERRA	Suprafața măsurată	Intravilan / extra.(I/E)	Nr. top.	Nr. tarla	Nr. parcelă	Categorie folosință	Identificator construcție	Cod grupă destinație	Suprafața construită	Nr. niveluri	Nr. CF	Constr. cu acte (DA/NU)
2821	Intravilan, Loc. Lovrin, Str. Primaverii, Nr.57, UAT. Lovrin, Jud. Timiș		654 LOVRIN		996	I	79/a			CC	1	CL	77	1		DA
						I	79/a			A	2	CA	40	1		DA

2. PROPRIETATEA / POSESIA															
Titularul dreptului / posesiei			Data nașterii / CUI	Domiciliu / Sediul	Cota parte	Identificator entitate asociată	Cotă parte teren UI	Mod de dobândire	Act juridic				Obs. privitoare la proprietar		
Nume / Denumire	Inițiala tatălui	Prenume							Tip act	Nr. act / data	Emitent	Descr. supl.			
SURUBA		ARVINTE		Loc. Lovrin, UAT. Lovrin, Jud. Timiș	1/1	2821, C1		Convenție	act notarial	CVC FN / 01.01.1993	BNP		SI SOTIA		
SURUBA		VERONICA		Loc. Lovrin, UAT. Lovrin, Jud. Timiș									BUN COMUN		
SURUBA		ARVINTE		Loc. Lovrin, UAT. Lovrin, Jud. Timiș	1/1	C2		Construire	act administrativ	Adeverinta nr. 5595 / 12.12.2025	PRIMARIA COMUNEI LOVRIN				
SURUBA		VERONICA.		Loc. Lovrin, UAT. Lovrin, Jud. Timiș											

3. SARCINI / DEZMEMBRĂMINTE															
Titular			Data nașterii / CUI	Domiciliu / Sediul	Tipul sarcinii sau al dezmembrămintelor dreptului de proprietate	Cota parte	Identificator entitate asociată	Act juridic				Valoare ipotecă	Tip monedă		
Nume / Denumire	Inițiala tatălui	Prenume						Tip act	Nr. act / data	Emitent	Descr. supl.				
-	-	-	-	-	-	-	-	-	-	-	-	-	-	-	

4. NOTĂRI, PROCESE, INTERDICȚII											5. OBSERVAȚII				
Tipul notării	Tip act	Nr. act / data	Emitent	Descr. supl.	Identificator entitate asociată	Imobil împrejmuit / neîmprejmuit	Imobil contestat / necontestat	Alte observații							
Se noteaza adresa imobilului ca fiind Str. Primaverii si se schimba nr. postal vechi 704 in nr postal nou 57	act administrativ	Adeverinta nr. 5586 / 12.12.2025	PRIMARIA COMUNEI LOVRIN		2821, C1, C2	Împrejmuit									



## REGISTRUL CADASTRAL AL IMOBILELOR

ANEXA Nr. 2

UAT Lovrin

Zonă cooperativizată (Co)


Sector cadastral nr. 33

1. DESCRIEREA IMOBILULUI																
DATE TEREN											DATE CONSTRUCȚII					
Identificator teren	Adresă imobil	Număr cadastral	Nr. CF	Id.ETERRA	Suprafața măsurată	Intravilan / extra.(I/E)	Nr. top.	Nr. tarla	Nr. parcelă	Categorie folosință	Identificator construcție	Cod grupă destinație	Suprafața construită	Nr. niveluri	Nr. CF	Constr. cu acte (DA/NU)
2822	Intravilan, Loc. Lovrin, Str. Primaverii, Nr.59, UAT. Lovrin, Jud. Timiș		53 LOVRIN		1327	I	77-78			CC	1	CL	111	1		DA
						I	77-78			A	2	CA	20	1		DA

2. PROPRIETATEA / POSESIA															
Titularul dreptului / posesiei			Data nașterii / CUI	Domiciliu / Sediul	Cota parte	Identificator entitate asociată	Cotă parte teren UI	Mod de dobândire	Act juridic				Obs. privitoare la proprietar		
Nume / Denumire	Inițiala tatălui	Prenume							Tip act	Nr. act / data	Emitent	Descr. supl.			
STATUL ROMAN			999999999999999	Loc. Lovrin, UAT. Lovrin, Jud. Timiș	1/1	2822		Lege	act normativ	Adresa 1304/ VIII / 19.10.1960	Sfatul popular al Comunei Lovrin				
HEIDEL		FRANCISC GRIGORE		Loc. Lovrin, UAT. Lovrin, Jud. Timiș	1/1	C1		Convenție	act notarial	CVC FN / 01.01.2004	BNP		CU SOTIA		
HEIDEL		LIDIA		Loc. Lovrin, UAT. Lovrin, Jud. Timiș			BUN COMUN								
HEIDEL		FRANCISC GRIGORE		Loc. Lovrin, UAT. Lovrin, Jud. Timiș	1/1	C2		Construire	act administrativ	Adeverinta nr. 5595 / 12.12.2025	PRIMARIA COMUNEI LOVRIN				
HEIDEL		LIDIA		Loc. Lovrin, UAT. Lovrin, Jud. Timiș											

3. SARCINI / DEZMEMBRĂMINTE															
Titular			Data nașterii / CUI	Domiciliu / Sediul	Tipul sarcinii sau al dezmembrămintelor dreptului de proprietate	Cota parte	Identificator entitate asociată	Act juridic				Valoare ipotecă	Tip monedă		
Nume / Denumire	Inițiala tatălui	Prenume						Tip act	Nr. act / data	Emitent	Descr. supl.				
-	-	-	-	-	-	-	-	-	-	-	-	-	-		

4. NOTĂRI, PROCESE, INTERDICȚII								5. OBSERVAȚII							
Tipul notării	Tip act	Nr. act/ data	Emitent	Descr. supl.	Identificator entitate asociată	Imobil împrejmuit/ neîmprejmuit	Imobil contestat/ necontestat	Alte observații							
Se noteaza adresa imobilului ca fiind Str. Primaverii si se schimba nr. postal vechi 703 in nr postal nou 59	act administrativ	Adeverinta nr. 5586 / 12.12.2025	PRIMARIA COMUNEI LOVRIN		2822, C1, C2	Împrejmuit									



**REGISTRUL CADASTRAL AL IMOBILELOR**

ANEXA Nr. 2


UAT Lovrin  
Zonă cooperativizată (Co)

Sector cadastral nr. 33

1. DESCRIEREA IMOBILULUI																
DATE TEREN											DATE CONSTRUCȚII					
Identificator teren	Adresă imobil	Număr cadastral	Nr. CF	Id.ETERRA	Suprafața măsurată	Intravilan / extra.(I/E)	Nr. top.	Nr. tarla	Nr. parcelă	Categorie folosință	Identificator construcție	Cod grupă destinație	Suprafața construită	Nr. niveluri	Nr. CF	Constr. cu acte (DA/NU)
2823	Intravilan, Loc. Lovrin, Str. Primaverii, Nr.61, UAT. Lovrin, Jud. Timiș		52 LOVRIN	401510	1439	I	75-76			CC	1	CL	91	1	401510-C1	DA
						I	75-76			A	2	CA	40	1	401510-C2	DA

2. PROPRIETATEA / POSESIA															
Titularul dreptului / posesiei			Data nașterii / CUI	Domiciliu / Sediul	Cota parte	Identificator entitate asociată	Cotă parte teren UI	Mod de dobândire	Act juridic				Obs. privitoare la proprietar		
Nume / Denumire	Inițiala tatălui	Prenume							Tip act	Nr. act / data	Emitent	Descr. supl.			
ELISAVETA		WIRTH		Loc. Lovrin, UAT. Lovrin, Jud. Timiș	1/4	C1		Convenție	act notarial	CVC FN / 01.01.1934	-		vaduva, nasc. MICHELZ		
ELISAVETA		WIRTH		Loc. Lovrin, UAT. Lovrin, Jud. Timiș	360/1439	2823		Convenție	act notarial	CVC FN / 01.01.1934	-		vaduva, nasc. MICHELZ		
STATUL ROMAN			99999999999999	Loc. Lovrin, UAT. Lovrin, Jud. Timiș	360/1439	2823		Lege	act normativ	LEGE 58/1974 / 01.01.1978	STAT				
CHINDRI Ș		PARASCHIVA	15.08.1984	Loc. Lovrin, UAT. Lovrin, Jud. Timiș	3/4	C1		Convenție	act notarial	264 / 27.01.2021	Aman Daniel		cu sotul		
CHINDRI Ș		TOADER		Loc. Lovrin, UAT. Lovrin, Jud. Timiș									bun comun, nuda proprietate		
CHINDRI Ș		PARASCHIVA	15.08.1984	Loc. Lovrin, UAT. Lovrin, Jud. Timiș	719/1439	2823		Convenție	act notarial	264 / 27.01.2021	Aman Daniel		cu sotul		
CHINDRI Ș		TOADER		Loc. Lovrin, UAT. Lovrin, Jud. Timiș									bun comun, nuda proprietate		
CHINDRI Ș		PARASCHIVA		Loc. Lovrin, UAT. Lovrin, Jud. Timiș	1/1	C2		Construire	act administrativ	Adeverinta nr. 5595 / 12.12.2025	PRIMARIA COMUNEI LOVRIN				
CHINDRI Ș		TOADER	14.09.1977	Loc. Lovrin, UAT. Lovrin, Jud. Timiș											

3. SARCINI / DEZMEMBRĂMINTE															
Titular			Data nașterii / CUI	Domiciliu / Sediul	Tipul sarcinii sau al dezmembrămintelor dreptului de proprietate	Cota parte	Identificator entitate asociată	Act juridic				Valoare ipotecă	Tip monedă		
Nume / Denumire	Inițiala tatălui	Prenume						Tip act	Nr. act / data	Emitent	Descr. supl.				
BARGAUAN		GHEORGHE	19.04.1952	Loc. Lovrin, UAT. Lovrin, Jud. Timiș	Uzuct viager	3/4	C1	act notarial	264 / 27.01.2021	Aman Daniel					
BARGAUAN		GHEORGHE	19.04.1952	Loc. Lovrin, UAT. Lovrin, Jud. Timiș	Uzuct viager	719/1439	2823	act notarial	264 / 27.01.2021	Aman Daniel					



4. NOTĂRI, PROCESE, INTERDICȚII						5. OBSERVAȚII		
Tipul notării	Tip act	Nr. act/ data	Emitent	Descr. supl.	Identificator entitate asociată	Imobil împrejmuit/ neîmprejmuit	Imobil contestat/ necontestat	Alte observații
Se noteaza adresa imobilului ca fiind Str. Primaverii si se schimba nr. postal vechi 702 in nr postal nou 61	act administrativ	Adeverinta nr. 5586 / 12.12.2025	PRIMARIA COMUNEI LOVRIN		2823, C1, C2	Împrejmuit		
Se noteaza posesia factica asupra suprafetei de 360 mp si a cotei 1/4 a constructiei C1 in favoarea - CHINDRI Ș TOADER	act notarial	L 7 / 13.03.1996	PARLAMENTUL ROMANIEI	Adeverinta nr. 5596 din 12.12.2025 emisa de Primaria Comunei Lovrin	2823, C1			



## REGISTRUL CADASTRAL AL IMOBILELOR

ANEXA Nr. 2

UAT Lovrin

Zonă cooperativizată (Co)

Sector cadastral nr. 33

1. DESCRIEREA IMOBILULUI																
DATE TEREN										DATE CONSTRUCȚII						
Identificator teren	Adresă imobil	Număr cadastral	Nr. CF	Id.ETERRA	Suprafața măsurată	Intravilan / extra.(I/E)	Nr. top.	Nr. tarla	Nr. parcelă	Categorie folosință	Identificator construcție	Cod grupă destinație	Suprafața construită	Nr. niveluri	Nr. CF	Constr. cu acte (DA/NU)
2824	Intravilan, Loc. Lovrin, Str. Primaverii, Nr.63, UAT. Lovrin, Jud. Timiș		673 LOVRIN	401991	1084	I	71-72			CC	1	CL	145	1	401991-C1	DA
						I	71-72			A	2	CA	110	1	401991-C2	DA

2. PROPRIETATEA / POSESIA															
Titularul dreptului / posesiei			Data nașterii / CUI	Domiciliu / Sediul	Cota parte	Identificator entitate asociată	Cotă parte teren UI	Mod de dobândire	Act juridic				Obs. privitoare la proprietar		
Nume / Denumire	Inițiala tatălui	Prenume							Tip act	Nr. act / data	Emitent	Descr. supl.			
NICOLAE		CONSTANTIN-COSMIN	31.08.1988	Loc. Lovrin, UAT. Lovrin, Jud. Timiș	1/1	2824, C1	Convenție	act notarial	2783 / 16.06.2017	Grui Emil Simion			cu sotia		
NICOLAE		TINCA		Loc. Lovrin, UAT. Lovrin, Jud. Timiș									bun comun		
NICOLAE		CONSTANTIN-COSMIN		Loc. Lovrin, UAT. Lovrin, Jud. Timiș	1/1	C2	Convenție	act administrativ	Adeverinta nr. 5595 / 12.12.2025	PRIMARIA COMUNEI LOVRIN					
NICOLAE		TINCA.		Loc. Lovrin, UAT. Lovrin, Jud. Timiș											

3. SARCINI / DEZMEMBRĂMINTE															
Titular			Data nașterii / CUI	Domiciliu / Sediul	Tipul sarcinii sau al dezmembrămintelor dreptului de proprietate	Cota parte	Identificator entitate asociată	Act juridic				Valoare ipotecă	Tip monedă		
Nume / Denumire	Inițiala tatălui	Prenume						Tip act	Nr. act / data	Emitent	Descr. supl.				
-	-	-	-	-	-	-	-	-	-	-	-	-	-	-	

4. NOTĂRI, PROCESE, INTERDICȚII										5. OBSERVAȚII					
Tipul notării	Tip act	Nr. act / data	Emitent	Descr. supl.	Identificator entitate asociată	Imobil împrejmuit / neîmprejmuit	Imobil contestat / necontestat	Alte observații							
Se noteaza adresa imobilului ca fiind Str. Primaverii si se schimba nr. postal vechi 700 in nr postal nou 63	act administrativ	Adeverinta nr. 5586 / 12.12.2025	PRIMARIA COMUNEI LOVRIN		2824, C1, C2	Împrejmuit									



## REGISTRUL CADASTRAL AL IMOBILELOR

ANEXA Nr. 2

UAT Lovrin

Zonă cooperativizată (Co)

Sector cadastral nr. 33

1. DESCRIEREA IMOBILULUI																
DATE TEREN											DATE CONSTRUCȚII					
Identificator teren	Adresă imobil	Număr cadastral	Nr. CF	Id.ETERRA	Suprafața măsurată	Intravilan / extra.(I/E)	Nr. top.	Nr. tarla	Nr. parcelă	Categorie folosință	Identificator construcție	Cod grupă destinație	Suprafața construită	Nr. niveluri	Nr. CF	Constr. cu acte (DA/NU)
2825	Intravilan, Loc. Lovrin, Str. Primaverii, Nr.65, UAT. Lovrin, Jud. Timiș		49 LOVRIN		1062	I	69-70			CC	1	CL	110	1		DA
						I	69-70			A	2	CA	22	1		DA

2. PROPRIETATEA / POSESIA															
Titularul dreptului / posesiei			Data nașterii / CUI	Domiciliu / Sediul	Cota parte	Identificator entitate asociată	Cotă parte teren UI	Mod de dobândire	Act juridic				Obs. privitoare la proprietar		
Nume / Denumire	Inițiala tatălui	Prenume							Tip act	Nr. act / data	Emitent	Descr. supl.			
IOVIȚE		FLAVIU-FLORIN	25.01.1968	Loc. Lovrin, UAT. Lovrin, Jud. Timiș	1/1	2825, C1	Convenție	act notarial	CVC FN / 01.01.1996	BNP			SI SOTIA		
IOVIȚE		IOANA		Loc. Lovrin, UAT. Lovrin, Jud. Timiș									BUN COMUN		
IOVIȚE		FLAVIU - FLORIN	25.01.1968	Loc. Lovrin, UAT. Lovrin, Jud. Timiș	1/1	C2	Construire	act administrativ	Adeverinta nr. 5595 / 12.12.2025	PRIMARIA COMUNEI LOVRIN					
IOVIȚE		IOANA		Loc. Lovrin, UAT. Lovrin, Jud. Timiș											

3. SARCINI / DEZMEMBRĂMINTE															
Titular			Data nașterii / CUI	Domiciliu / Sediul	Tipul sarcinii sau al dezmembrămintelor dreptului de proprietate	Cota parte	Identificator entitate asociată	Act juridic				Valoare ipotecă	Tip monedă		
Nume / Denumire	Inițiala tatălui	Prenume						Tip act	Nr. act / data	Emitent	Descr. supl.				
-	-	-	-	-	-	-	-	-	-	-	-	-	-	-	

4. NOTĂRI, PROCESE, INTERDICȚII											5. OBSERVAȚII				
Tipul notării	Tip act	Nr. act / data	Emitent	Descr. supl.	Identificator entitate asociată	Imobil împrejmuit / neîmprejmuit	Imobil contestat / necontestat	Alte observații							
Se noteaza adresa imobilului ca fiind Str. Primaverii si se schimba nr. postal vechi 699 in nr postal nou 65	act administrativ	Adeverinta nr. 5586 / 12.12.2025	PRIMARIA COMUNEI LOVRIN		2825, C1, C2	Împrejmuit									



## REGISTRUL CADASTRAL AL IMOBILELOR

ANEXA Nr. 2

UAT Lovrin

Zonă cooperativizată (Co)

Sector cadastral nr. 33

1. DESCRIEREA IMOBILULUI																
DATE TEREN										DATE CONSTRUCȚII						
Identificator teren	Adresă imobil	Număr cadastral	Nr. CF	Id.ETERRA	Suprafața măsurată	Intravilan / extra.(I/E)	Nr. top.	Nr. tarla	Nr. parcelă	Categorie folosință	Identificator construcție	Cod grupă destinație	Suprafața construită	Nr. niveluri	Nr. CF	Constr. cu acte (DA/NU)
2826	Intravilan, Loc. Lovrin, Str. Primaverii, Nr.67, UAT. Lovrin, Jud. Timiș		48 LOVRIN	401820	1012	I	67-68			CC	1	CL	114	1	401820-C1	DA
						I	67-68			A	2	CA	102	1	401820-C2	DA

2. PROPRIETATEA / POSESIA															
Titularul dreptului / posesiei			Data nașterii / CUI	Domiciliu / Sediu	Cota parte	Identificator entitate asociată	Cotă parte teren UI	Mod de dobândire	Act juridic				Obs. privitoare la proprietar		
Nume / Denumire	Inițiala tatălui	Prenume							Tip act	Nr. act / data	Emitent	Descr. supl.			
COMUNA LOVRIN			9999999999999	Loc. Lovrin, UAT. Lovrin, Jud. Timiș	712/1012	2826		Lege	act administrativ	HOTARARE 38/22062005 / 22.06.2005	-		patrimoniu privat		
TROEA		VICUTA	09.09.1965	Loc. Lovrin, UAT. Lovrin, Jud. Timiș	1/1	C1		Convenție	act administrativ	2295 / 29.07.2005	COMUNA LOVRIN		necasad.		
TROEA		VICUȚA	09.09.1965	Loc. Lovrin, Nr.698, UAT. Lovrin, Jud. Timiș	300/1012	2826		Lege	act administrativ	HCL72 / 07.11.2019	COMUNA LOVRIN				
TROEA		VICUȚA	09.09.1965	Loc. Lovrin, Nr.698, UAT. Lovrin, Jud. Timiș	1/1	C2		Construire	act administrativ	Adeverinta nr. 5595 / 12.12.2025	PRIMARIA COMUNEI LOVRIN				

3. SARCINI / DEZMEMBRĂMINTE															
Titular			Data nașterii / CUI	Domiciliu / Sediu	Tipul sarcinii sau al dezmembrămintelor dreptului de proprietate	Cota parte	Identificator entitate asociată	Act juridic				Valoare ipotecă	Tip monedă		
Nume / Denumire	Inițiala tatălui	Prenume						Tip act	Nr. act / data	Emitent	Descr. supl.				
-	-	-	-	-	-	-	-	-	-	-	-	-	-		

4. NOTĂRI, PROCESE, INTERDICȚII										5. OBSERVAȚII					
Tipul notării	Tip act	Nr. act / data	Emitent	Descr. supl.	Identificator entitate asociată	Imobil împrejmuit / neîmprejmuit	Imobil contestat / necontestat	Alte observații							
Se noteaza adresa imobilului ca fiind Str. Primaverii si se schimba nr. postal vechi 698 in nr postal nou 67	act administrativ	Adeverinta nr. 5586 / 12.12.2025	PRIMARIA COMUNEI LOVRIN		2826, C1, C2	Împrejmuit									



## REGISTRUL CADASTRAL AL IMOBILELOR

ANEXA Nr. 2

UAT Lovrin  
Zonă cooperativizată (Co)

Sector cadastral nr. 33

1. DESCRIEREA IMOBILULUI																
DATE TEREN											DATE CONSTRUCȚII					
Identificator teren	Adresă imobil	Număr cadastral	Nr. CF	Id.ETERRA	Suprafața măsurată	Intravilan / extra.(I/E)	Nr. top.	Nr. tarla	Nr. parcelă	Categorie folosință	Identificator construcție	Cod grupă destinație	Suprafața construită	Nr. niveluri	Nr. CF	Constr. cu acte (DA/NU)
2827	Intravilan, Loc. Lovrin, Str. Primaverii, Nr.69, UAT. Lovrin, Jud. Timiș		799 LOVRIN	401992	673	I	65-66/b			CC	1	CL	102	1	401992-C1	DA
						I	65-66/b			A	2	CA	27	1	401992-C2	DA

2. PROPRIETATEA / POSESIA															
Titularul dreptului / posesiei			Data nașterii / CUI	Domiciliu / Sediu	Cota parte	Identificator entitate asociată	Cotă parte teren UI	Mod de dobândire	Act juridic				Obs. privitoare la proprietar		
Nume / Denumire	Inițiala tatălui	Prenume							Tip act	Nr. act / data	Emitent	Descr. supl.			
PAULESCU		IONUȚ	05.10.1985	Loc. Lovrin, UAT. Lovrin, Jud. Timiș	1/1	2827, C1		Convenție	act notarial	6017 / 06.12.2018	Lambert Eduard		necasad. bun propriu		
PAULESCU		IONUȚ..		Loc. Lovrin, UAT. Lovrin, Jud. Timiș	1/1	C2		Construire	act administrativ	Adeverinta nr. 5595 / 12.12.2025	PRIMARIA COMUNEI LOVRIN				

3. SARCINI / DEZMEMBRĂMINTE															
Titular			Data nașterii / CUI	Domiciliu / Sediu	Tipul sarcinii sau al dezmembrămintelor dreptului de proprietate	Cota parte	Identificator entitate asociată	Act juridic				Valoare ipotecă	Tip monedă		
Nume / Denumire	Inițiala tatălui	Prenume						Tip act	Nr. act / data	Emitent	Descr. supl.				
-	-	-	-	-	-	-	-	-	-	-	-	-	-		

4. NOTĂRI, PROCESE, INTERDICȚII											5. OBSERVAȚII				
Tipul notării	Tip act	Nr. act/ data	Emitent	Descr. supl.	Identificator entitate asociată	Imobil împrejmuit/ neîmprejmuit	Imobil contestat/ necontestat	Alte observații							
Se noteaza adresa imobilului ca fiind Str. Primaverii si se schimba nr. postal vechi 697 in nr postal nou 69	act administrativ	Adeverinta nr. 5586 / 12.12.2025	PRIMARIA COMUNEI LOVRIN		2827, C1, C2	Împrejmuit									



## REGISTRUL CADASTRAL AL IMOBILELOR

ANEXA Nr. 2

UAT Lovrin

Zonă cooperativizată (Co)

Sector cadastral nr. 33

1. DESCRIEREA IMOBILULUI																
DATE TEREN										DATE CONSTRUCȚII						
Identificator teren	Adresă imobil	Număr cadastral	Nr. CF	Id.ETERRA	Suprafața măsurată	Intravilan / extra.(I/E)	Nr. top.	Nr. tarla	Nr. parcelă	Categorie folosință	Identificator construcție	Cod grupă destinație	Suprafața construită	Nr. niveluri	Nr. CF	Constr. cu acte (DA/NU)
2828	Intravilan, Loc. Lovrin, Str. Primaverii, Nr.71, UAT. Lovrin, Jud. Timiș		643 LOVRIN	401843	886	I	65-66/a			CC	1	CL	159	1	401843-C1	DA
						I	65-66/a			A	2	CA	80	1	401843-C2	DA

2. PROPRIETATEA / POSESIA															
Titularul dreptului / posesiei			Data nașterii / CUI	Domiciliu / Sediul	Cota parte	Identificator entitate asociată	Cotă parte teren UI	Mod de dobândire	Act juridic				Obs. privitoare la proprietar		
Nume / Denumire	Inițiala tatălui	Prenume							Tip act	Nr. act / data	Emitent	Descr. supl.			
MIHOC		TEODOSIA		Loc. Lovrin, UAT. Lovrin, Jud. Timiș	1/2	2828, C1		Convenție	act notarial	CVC FN (oridin prefect) / 01.01.1980	-	ordin prefect			
BORDIANU		GHEORGHE		Loc. Lovrin, UAT. Lovrin, Jud. Timiș	1/2	2828, C1		Convenție	act notarial	DONATIE FN / 01.01.2004	BNP		bun propriu		
MIHOC		TEODOSIA		Loc. Lovrin, UAT. Lovrin, Jud. Timiș	1/1	C2		Convenție	act administrativ	Adeverinta nr. 5595 / 12.12.2025	PRIMARIA COMUNEI LOVRIN		bun propriu		
BORDIANU		GHEORGHE		Loc. Lovrin, UAT. Lovrin, Jud. Timiș											

3. SARCINI / DEZMEMBRĂMINTE															
Titular			Data nașterii / CUI	Domiciliu / Sediul	Tipul sarcinii sau al dezmembrămintelor dreptului de proprietate	Cota parte	Identificator entitate asociată	Act juridic				Valoare ipotecă	Tip monedă		
Nume / Denumire	Inițiala tatălui	Prenume						Tip act	Nr. act / data	Emitent	Descr. supl.				
-	-	-	-	-	-	-	-	-	-	-	-	-	-		

4. NOTĂRI, PROCESE, INTERDICȚII										5. OBSERVAȚII					
Tipul notării	Tip act	Nr. act/ data	Emitent	Descr. supl.	Identificator entitate asociată	Imobil împrejmuit/ neîmprejmuit	Imobil contestat/ necontestat	Alte observații							
Se noteaza adresa imobilului ca fiind Str. Primaverii si se schimba nr. postal vechi 696 in nr postal nou 71	act administrativ	Adeverinta nr. 5586 / 12.12.2025	PRIMARIA COMUNEI LOVRIN		2828, C1, C2	Împrejmuit									



## REGISTRUL CADASTRAL AL IMOBILELOR

ANEXA Nr. 2

UAT Lovrin

Zonă cooperativizată (Co)

Sector cadastral nr. 33

1. DESCRIEREA IMOBILULUI																
DATE TEREN											DATE CONSTRUCȚII					
Identificator teren	Adresă imobil	Număr cadastral	Nr. CF	Id.ETERRA	Suprafața măsurată	Intravilan / extra.(I/E)	Nr. top.	Nr. tarla	Nr. parcelă	Categorie folosință	Identificator construcție	Cod grupă destinație	Suprafața construită	Nr. niveluri	Nr. CF	Constr. cu acte (DA/NU)
2829	Intravilan, Loc. Lovrin, Str. Primaverii, Nr.73, UAT. Lovrin, Jud. Timiș		46 LOVRIN	400666	638	I	64			CC	1	CL	105	1	400666-C1	DA
						I	64			A	2	CA	127	1	400666-C2	DA
											3	CA	18	1	400666-C3	DA

2. PROPRIETATEA / POSESIA															
Titularul dreptului / posesiei			Data nașterii / CUI	Domiciliu / Sediul	Cota parte	Identificator entitate asociată	Cotă parte teren UI	Mod de dobândire	Act juridic				Obs. privitoare la proprietar		
Nume / Denumire	Inițiala tatălui	Prenume							Tip act	Nr. act / data	Emitent	Descr. supl.			
JITIU		STEFAN		Loc. Lovrin, UAT. Lovrin, Jud. Timiș	1/1	2829, C1		Convenție	act notarial	2313 / 26.04.2011	BN Grui		si sotia		
JITIU		FLORICA	28.06.1954	Loc. Lovrin, UAT. Lovrin, Jud. Timiș									,bun comun		
JITIU		STEFAN		Loc. Lovrin, UAT. Lovrin, Jud. Timiș	1/1	C2, C3		Construire	act administrativ	Adeverinta nr. 5595 / 12.12.2025	PRIMARIA COMUNEI LOVRIN				
JITIU		FLORICA		Loc. Lovrin, UAT. Lovrin, Jud. Timiș											

3. SARCINI / DEZMEMBRĂMINTE															
Titular			Data nașterii / CUI	Domiciliu / Sediul	Tipul sarcinii sau al dezmembrămintelor dreptului de proprietate	Cota parte	Identificator entitate asociată	Act juridic				Valoare ipotecă	Tip monedă		
Nume / Denumire	Inițiala tatălui	Prenume						Tip act	Nr. act / data	Emitent	Descr. supl.				
-	-	-	-	-	-	-	-	-	-	-	-	-	-	-	

4. NOTĂRI, PROCESE, INTERDICȚII											5. OBSERVAȚII				
Tipul notării	Tip act	Nr. act / data	Emitent	Descr. supl.	Identificator entitate asociată	Imobil împrejmuit / neîmprejmuit	Imobil contestat / necontestat	Alte observații							
Se noteaza adresa imobilului ca fiind Str. Primaverii si se schimba nr. postal vechi 695 in nr postal nou 73	act administrativ	Adeverinta nr. 5586 / 12.12.2025	PRIMARIA COMUNEI LOVRIN		2829, C1, C2, C3	Împrejmuit									



## REGISTRUL CADASTRAL AL IMOBILELOR

ANEXA Nr. 2

UAT Lovrin

Zonă cooperativizată (Co)

Sector cadastral nr. 33

1. DESCRIEREA IMOBILULUI																
DATE TEREN											DATE CONSTRUCȚII					
Identificator teren	Adresă imobil	Număr cadastral	Nr. CF	Id.ETERRA	Suprafața măsurată	Intravilan / extra.(I/E)	Nr. top.	Nr. tarla	Nr. parcelă	Categorie folosință	Identificator construcție	Cod grupă destinație	Suprafața construită	Nr. niveluri	Nr. CF	Constr. cu acte (DA/NU)
2830	Intravilan, Loc. Lovrin, Str. Primaverii, Nr.75, UAT. Lovrin, Jud. Timiș		45	400079	604	I	63			CC	1	CL	147	1	400079-C1	DA
						I	63			A	2	CA	47	1	400079-C2	DA

2. PROPRIETATEA / POSESIA															
Titularul dreptului / posesiei			Data nașterii / CUI	Domiciliu / Sediul	Cota parte	Identificator entitate asociată	Cotă parte teren UI	Mod de dobândire	Act juridic				Obs. privitoare la proprietar		
Nume / Denumire	Inițiala tatălui	Prenume							Tip act	Nr. act / data	Emitent	Descr. supl.			
ORBULOV		MILENA	27.10.1975	Loc. Lovrin, UAT. Lovrin, Jud. Timiș	1/1	2830, C1		Convenție	act notarial	4373 / 19.08.2014	GRUI EMIL SIMION		necasiat. bun propriu, nuda proprietate		
ORBULOV		MILENA		Loc. Lovrin, UAT. Lovrin, Jud. Timiș	1/1	C2		Construire	act administrativ	Adeverinta nr. 5595 / 12.12.2025	PRIMARIA COMUNEI LOVRIN				

3. SARCINI / DEZMEMBRĂMINTE															
Titular			Data nașterii / CUI	Domiciliu / Sediul	Tipul sarcinii sau al dezmembrămintelor dreptului de proprietate	Cota parte	Identificator entitate asociată	Act juridic				Valoare ipotecă	Tip monedă		
Nume / Denumire	Inițiala tatălui	Prenume						Tip act	Nr. act / data	Emitent	Descr. supl.				
ORBULOV		IOAN		Loc. Lovrin, UAT. Lovrin, Jud. Timiș	Uzufruct viager	1/2	2830, C1	act notarial	4373 / 19.08.2014	GRUI EMIL SIMION					
ORBULOV		VALERIA		Loc. Lovrin, UAT. Lovrin, Jud. Timiș	Uzufruct viager	1/2	2830, C1	act notarial	4373 / 19.08.2014	GRUI EMIL SIMION					
ORBULOV		VALERIA		Loc. Lovrin, UAT. Lovrin, Jud. Timiș	Ipotecă legală		2830, C1	act notarial	4373 / 19.08.2014	GRUI EMIL SIMION					
ORBULOV		IOAN		Loc. Lovrin, UAT. Lovrin, Jud. Timiș	Ipotecă legală		2830, C1	act notarial	4373 / 19.08.2014	GRUI EMIL SIMION					

4. NOTĂRI, PROCESE, INTERDICȚII								5. OBSERVAȚII			
Tipul notării	Tip act	Nr. act / data	Emitent	Descr. supl.	Identificator entitate asociată	Imobil împrejmuit / neîmprejmuit	Imobil contestat / necontestat	Alte observații			
Se noteaza adresa imobilului ca fiind Str. Primaverii si se schimba nr. postal vechi 694 in nr postal nou 75	act administrativ	Adeverinta nr. 5586 / 12.12.2025	PRIMARIA COMUNEI LOVRIN		2830, C1, C2	Împrejmuit					



## REGISTRUL CADASTRAL AL IMOBILELOR

ANEXA Nr. 2

UAT Lovrin

Zonă cooperativizată (Co)

Sector cadastral nr. 33

1. DESCRIEREA IMOBILULUI																
DATE TEREN											DATE CONSTRUCȚII					
Identificator teren	Adresă imobil	Număr cadastral	Nr. CF	Id.ETERRA	Suprafața măsurată	Intravilan / extra.(I/E)	Nr. top.	Nr. tarla	Nr. parcelă	Categorie folosință	Identificator construcție	Cod grupă destinație	Suprafața construită	Nr. niveluri	Nr. CF	Constr. cu acte (DA/NU)
2831	Intravilan, Loc. Lovrin, Str. Primaverii, Nr.77, UAT. Lovrin, Jud. Timiș		44 LOVRIN	401176	877	I	62			CC	1	CL	175	1	401176-C1	DA
						I	62			A	2	CL	50	1	401176-C2	DA
											3	CA	30	1	401176-C3	DA
											4	CA	30	1	401176-C4	DA

2. PROPRIETATEA / POSESIA															
Titularul dreptului / posesiei			Data nașterii / CUI	Domiciliu / Sediul	Cota parte	Identificator entitate asociată	Cotă parte teren UI	Mod de dobândire	Act juridic				Obs. privitoare la proprietar		
Nume / Denumire	Inițiala tatălui	Prenume							Tip act	Nr. act / data	Emitent	Descr. supl.			
STATUL ROMAN			999999999999999	Loc. Lovrin, UAT. Lovrin, Jud. Timiș	1/1	2831		Lege	act normativ	LEGE FN / 01.01.1978	STAT				
NOVACOVICI		IULIAN		Loc. Lovrin, UAT. Lovrin, Jud. Timiș	1/1	C1		Convenție	act notarial	Contract De Intretinere Cu Clauza De Uzufuct Viager FN / 01.01.2003	BNP		si sotia		
NOVACOVICI		ELEONORA CLAUDIA		Loc. Lovrin, UAT. Lovrin, Jud. Timiș	1/1	C2, C3, C4		Construire	act administrativ	Adeverinta nr. 5595 / 12.12.2025	PRIMARIA COMUNEI LOVRIN		bun comun, nuda proprietate		
NOVACOVICI		IULIAN		Loc. Lovrin, UAT. Lovrin, Jud. Timiș											
NOVACOVICI		ELEONORA CLAUDIA		Loc. Lovrin, UAT. Lovrin, Jud. Timiș											

3. SARCINI / DEZMEMBRĂMINTE															
Titular			Data nașterii / CUI	Domiciliu / Sediul	Tipul sarcinii sau al dezmembrămintelor dreptului de proprietate	Cota parte	Identificator entitate asociată	Act juridic				Valoare ipotecă	Tip monedă		
Nume / Denumire	Inițiala tatălui	Prenume						Tip act	Nr. act / data	Emitent	Descr. supl.				
SEIN		ANA		Loc. Lovrin, UAT. Lovrin, Jud. Timiș	Uzufuct viager	1/1	C1	act notarial	Contract De Intretinere Cu Clauza De Uzufuct Viager FN / 01.01.2003	BNP					

4. NOTĂRI, PROCESE, INTERDICȚII						5. OBSERVAȚII						
Tipul notării	Tip act	Nr. act / data	Emitent	Descr. supl.	Identificator entitate asociată	Imobil împrejmuit / neîmprejmuit	Imobil contestat / necontestat	Alte observații				
Se noteaza adresa imobilului ca fiind Str. Primaverii si se schimba nr. postal vechi 693 in nr postal nou 77	act administrativ	Adeverinta nr. 5586 / 12.12.2025	PRIMARIA COMUNEI LOVRIN		2831, C1, C2, C3, C4	împrejmuit	necontestat					

4. NOTĂRI, PROCESE, INTERDICȚII						5. OBSERVAȚII		
Tipul notării	Tip act	Nr. act/ data	Emitent	Descr. supl.	Identificator entitate asociată	Imobil împrejmuit/ neîmprejmuit	Imobil contestat/ necontestat	Alte observații
Se noteaza somatia de plata pentru suma de 5.578,99 lei cu titlu de creanta si cheltuieli de executare silita, impotriva debitorului NOVACOVICI IULIAN, in dosar ex. 785/2019 - SCPEJ FLORICESCU VALENTIN FLORIAN, catre creditorul : - PROSPERO CAPITAL SARL	somație	DOSAR785/2019 / 18.11.2019	BEJ FLORICESCU VALENTIN FLORIAN	hotarare judecatoreasca nr INCHEIERE NR 902/ DOSAR1149/- 295/2019 din 01.04.2019, emis de JUDECATORIA SANNICOLAU MARE	C1	Împrejmuit		
Se noteaza urmarirea imobilului in dosar 1002/2021- BEJ. CAIANU SERGIU TITU, impotriva debitorilor NOVACOVICI IULIAN si NOVACOVICI ELEONORA CLAUDIA, pentru suma de 32998,32 lei , catre creditor: - KRUK SA	hotărâre judecătorească	INCHEIERE NR.1961/2021, DOSAR. I.3033/295/295 / 05.10.2021	JUDECATORIA SANNICOLAU MARE		C1			



# REGISTRUL CADASTRAL AL IMOBILELOR

ANEXA Nr. 2

UAT Lovrin  
Zonă cooperativizată (Co)

Sector cadastral nr. 33

1. DESCRIEREA IMOBILULUI																
DATE TEREN											DATE CONSTRUCȚII					
Identificator teren	Adresă imobil	Număr cadastral	Nr. CF	Id.ETERRA	Suprafața măsurată	Intravilan / extra.(I/E)	Nr. top.	Nr. tarla	Nr. parcelă	Categorie folosință	Identificator construcție	Cod grupă destinație	Suprafața construită	Nr. niveluri	Nr. CF	Constr. cu acte (DA/NU)
2832	Intravilan, Loc. Lovrin, Str. Primaverii, Nr.79, UAT. Lovrin, Jud. Timiș		43 LOVRIN	400747	993	I	60-61			CC	1	CL	151	1	400747-C1	DA
						I	60-61			A	2	CL	20	1	400747-C2	DA
											3	CA	25	1	400747-C3	DA
											4	CA	20	1	400747-C4	DA

2. PROPRIETATEA / POSESIA															
Titularul dreptului / posesiei			Data nașterii / CUI	Domiciliu / Sediul	Cota parte	Identificator entitate asociată	Cotă parte teren UI	Mod de dobândire	Act juridic				Obs. privitoare la proprietar		
Nume / Denumire	Inițiala tatălui	Prenume							Tip act	Nr. act / data	Emitent	Descr. supl.			
GAB		ELENA		Loc. Lovrin, UAT. Lovrin, Jud. Timiș	5/16	2832, C1		Convenție	act notarial	CVC FN / 01.01.1993	BNP				
GAB		ELENA		Loc. Lovrin, UAT. Lovrin, Jud. Timiș	2/16	2832, C1		Convenție	act notarial	510 / 30.01.2012	NP AMAN DANIEL				
GÂB		ELENA	25.01.1957	Loc. Lovrin, UAT. Lovrin, Jud. Timiș	36/256	2832, C1		Succesiune	act notarial	CM.373 / 09.10.2024	Aman Daniel				
BEARZ		ELENA-VIOLETA	23.09.1977	Loc. Lovrin, UAT. Lovrin, Jud. Timiș	27/256	2832, C1		Succesiune	act notarial	CM.373 / 09.10.2024	Aman Daniel				
GÂB		NICOLETA-SIMONA	10.10.1981	Loc. Lovrin, UAT. Lovrin, Jud. Timiș	27/256	2832, C1		Succesiune	act notarial	CM.373 / 09.10.2024	Aman Daniel				
BULZ		ALEXANDRA	10.05.1994	Loc. Lovrin, UAT. Lovrin, Jud. Timiș	27/256	2832, C1		Succesiune	act notarial	CM.373 / 09.10.2024	Aman Daniel				
GÂB		VASILE-ALEXANDRU	02.03.1995	Loc. Lovrin, UAT. Lovrin, Jud. Timiș	27/256	2832, C1		Succesiune	act notarial	CM.373 / 09.10.2024	Aman Daniel				
GÂB		ELENA	25.01.1957	Loc. Lovrin, UAT. Lovrin, Jud. Timiș	1/1	C2, C3, C4		Construire	act administrativ	Adeverinta nr. 5595 / 12.12.2025	PRIMARIA COMUNEI LOVRIN				
BEARZ		ELENA-VIOLETA	23.09.1977	Loc. Lovrin, UAT. Lovrin, Jud. Timiș											
GÂB		NICOLETA-SIMONA	10.10.1981	Loc. Lovrin, UAT. Lovrin, Jud. Timiș											
BULZ		ALEXANDRA	10.05.1994	Loc. Lovrin, UAT. Lovrin, Jud. Timiș											
GÂB		VASILE-ALEXANDRU	02.03.1995	Loc. Lovrin, UAT. Lovrin, Jud. Timiș											

3. SARCINI / DEZMEMBRĂMINTE															
Titular			Data nașterii / CUI	Domiciliu / Sediul	Tipul sarcinii sau al dezmembrămintelor dreptului de proprietate	Cota parte	Identificator entitate asociată	Act juridic				Obs. privitoare la proprietar			
Nume / Denumire	Inițiala tatălui	Prenume						Tip act	Nr. act / data	Emitent	Descr. supl.				
-	-	-	-	-	-	-	-	-	-	-	-	-	-	-	-



4. NOTĂRI, PROCESE, INTERDICȚII						5. OBSERVAȚII		
Tipul notării	Tip act	Nr. act/ data	Emitent	Descr. supl.	Identificator entitate asociată	Imobil împrejmuit/ neîmprejmuit	Imobil contestat/ necontestat	Alte observații
Se noteaza adresa imobilului ca fiind Str. Primaverii si se schimba nr. postal vechi 692 in nr postal nou 79	act administrativ	Adeverinta nr. 5586 / 12.12.2025	PRIMARIA COMUNEI LOVRIN		2832, C1, C2, C3, C4	Împrejmuit		



## REGISTRUL CADASTRAL AL IMOBILELOR

ANEXA Nr. 2

UAT Lovrin

Zonă cooperativizată (Co)

Sector cadastral nr. 33

1. DESCRIEREA IMOBILULUI																
DATE TEREN										DATE CONSTRUCȚII						
Identificator teren	Adresă imobil	Număr cadastral	Nr. CF	Id.ETERRA	Suprafața măsurată	Intravilan / extra.(I/E)	Nr. top.	Nr. tarla	Nr. parcelă	Categorie folosință	Identificator construcție	Cod grupă destinație	Suprafața construită	Nr. niveluri	Nr. CF	Constr. cu acte (DA/NU)
2833	Intravilan, Loc. Lovrin, Str. Primaverii, Nr.81, UAT. Lovrin, Jud. Timiș		42 LOVRIN	400649	649	I	59			CC	1	CL	65	1	400649-C1	DA
						I	59			A	2	CL	133	1	400649-C2	DA

2. PROPRIETATEA / POSESIA															
Titularul dreptului / posesiei			Data nașterii / CUI	Domiciliu / Sediul	Cota parte	Identificator entitate asociată	Cotă parte teren UI	Mod de dobândire	Act juridic				Obs. privitoare la proprietar		
Nume / Denumire	Inițiala tatălui	Prenume							Tip act	Nr. act / data	Emitent	Descr. supl.			
DORNER		IOZSEF		Loc. Lovrin, UAT. Lovrin, Jud. Timiș	1/1	2833, C1		Convenție	act notarial	CVC FN / 01.01.1905	-		si sotia		
KORCK		ANA		Loc. Lovrin, UAT. Lovrin, Jud. Timiș											
NICOLA		DANIEL	24.04.2002	Loc. Lovrin, Nr.691, UAT. Lovrin, Jud. Timiș	1/1	C2		Construire	act administrativ	Adeverinta nr. 5595 / 12.12.2025	PRIMARIA COMUNEI LOVRIN				

3. SARCINI / DEZMEMBRĂMINTE															
Titular			Data nașterii / CUI	Domiciliu / Sediul	Tipul sarcinii sau al dezmembrămintelor dreptului de proprietate	Cota parte	Identificator entitate asociată	Act juridic				Valoare ipotecă	Tip monedă		
Nume / Denumire	Inițiala tatălui	Prenume						Tip act	Nr. act / data	Emitent	Descr. supl.				
-	-	-	-	-	-	-	-	-	-	-	-	-	-		

4. NOTĂRI, PROCESE, INTERDICȚII						5. OBSERVAȚII			
Tipul notării	Tip act	Nr. act/ data	Emitent	Descr. supl.	Identificator entitate asociată	Imobil împrejmuit/ neîmprejmuit	Imobil contestat/ necontestat	Alte observații	
Se noteaza posesia factica asupra suprafetei de 649 mp si a constructiei C1 in favoarea - NICOLA DANIEL	act notarial	L 7 / 13.03.1996	PARLAMENTUL ROMANIEI	Adeverinta nr. 5596 din 12.12.2025 emisa de Primaria Comunei Lovrin	2833, C1	Împrejmuit			
Se noteaza adresa imobilului ca fiind Str. Primaverii si se schimba nr. postal vechi 691 in nr postal nou 81	act administrativ	Adeverinta nr. 5586 / 12.12.2025	PRIMARIA COMUNEI LOVRIN		2833, C1, C2				



## REGISTRUL CADASTRAL AL IMOBILELOR

ANEXA Nr. 2

UAT Lovrin

Zonă cooperativizată (Co)

Sector cadastral nr. 33

1. DESCRIEREA IMOBILULUI																
DATE TEREN											DATE CONSTRUCȚII					
Identificator teren	Adresă imobil	Număr cadastral	Nr. CF	Id.ETERRA	Suprafața măsurată	Intravilan / extra.(I/E)	Nr. top.	Nr. tarla	Nr. parcelă	Categorie folosință	Identificator construcție	Cod grupă destinație	Suprafața construită	Nr. niveluri	Nr. CF	Constr. cu acte (DA/NU)
2834	Intravilan, Loc. Lovrin, Str. Primaverii, Nr.83, UAT. Lovrin, Jud. Timiș		41 LOVRIN		689	I	58			CC	1	CL	125	1		DA
						I	58			A	2	CA	10	1		DA

2. PROPRIETATEA / POSESIA															
Titularul dreptului / posesiei			Data nașterii / CUI	Domiciliu / Sediul	Cota parte	Identificator entitate asociată	Cotă parte teren UI	Mod de dobândire	Act juridic				Obs. privitoare la proprietar		
Nume / Denumire	Inițiala tatălui	Prenume							Tip act	Nr. act / data	Emitent	Descr. supl.			
COVACI		MARIA		Loc. Lovrin, Str. Primaverii, Nr.83, UAT. Lovrin, Jud. Timiș	1/1	2834, C1		Construire	act notarial	CVC FN / 01.08.1998	BNP		BUN PROPRIU		
COVACI		MARIA..		Loc. Lovrin, UAT. Lovrin, Jud. Timiș	1/1	C2		Construire	act administrativ	Adeverinta nr. 5595 / 12.12.2025	PRIMARIA COMUNEI LOVRIN				

3. SARCINI / DEZMEMBRĂMINTE															
Titular			Data nașterii / CUI	Domiciliu / Sediul	Tipul sarcinii sau al dezmembrămintelor dreptului de proprietate	Cota parte	Identificator entitate asociată	Act juridic				Valoare ipotecă	Tip monedă		
Nume / Denumire	Inițiala tatălui	Prenume						Tip act	Nr. act / data	Emitent	Descr. supl.				
-	-	-	-	-	-	-	-	-	-	-	-	-	-		

4. NOTĂRI, PROCESE, INTERDICȚII						5. OBSERVAȚII			
Tipul notării	Tip act	Nr. act / data	Emitent	Descr. supl.	Identificator entitate asociată	Imobil împrejmuit / neîmprejmuit	Imobil contestat / necontestat	Alte observații	
Se noteaza adresa imobilului ca fiind Str. Primaverii si se schimba nr. postal vechi 690 in nr postal nou 83	act administrativ	Adeverinta nr. 5586 / 12.12.2025	PRIMARIA COMUNEI LOVRIN		2834, C1, C2	Împrejmuit			



## REGISTRUL CADASTRAL AL IMOBILELOR

ANEXA Nr. 2

UAT Lovrin

Zonă cooperativizată (Co)

Sector cadastral nr. 33

1. DESCRIEREA IMOBILULUI																
DATE TEREN										DATE CONSTRUCȚII						
Identificator teren	Adresă imobil	Număr cadastral	Nr. CF	Id.ETERRA	Suprafața măsurată	Intravilan / extra.(I/E)	Nr. top.	Nr. tarla	Nr. parcelă	Categorie folosință	Identificator construcție	Cod grupă destinație	Suprafața construită	Nr. niveluri	Nr. CF	Constr. cu acte (DA/NU)
2835	Intravilan, Loc. Lovrin, Str. Primaverii, Nr.85, UAT. Lovrin, Jud. Timiș		40 LOVRIN	403202	734	I	57			CC	1	CL	104	1	403202-C1	DA
						I	57			A						

2. PROPRIETATEA / POSESIA															
Titularul dreptului / posesiei			Data nașterii / CUI	Domiciliu / Sediul	Cota parte	Identificator entitate asociată	Cotă parte teren UI	Mod de dobândire	Act juridic				Obs. privitoare la proprietar		
Nume / Denumire	Inițiala tatălui	Prenume							Tip act	Nr. act / data	Emitent	Descr. supl.			
SCHLEGEL		FRANCISC		Loc. Lovrin, UAT. Lovrin, Jud. Timiș	1/4	C1		Convenție	act notarial	FN - INCHEIERE CF / 22.08.1929	NOTAR				
SCHLEGEL		FRANCISC		Loc. Lovrin, UAT. Lovrin, Jud. Timiș	183/734	2835		Convenție	act notarial	FN - INCHEIERE CF / 22.08.1929	NOTAR				
MARIAN		DUMITRU		Loc. Lovrin, UAT. Lovrin, Jud. Timiș	3/4	C1		Succesiune	act notarial	CM 57 / 15.02.2023	Lambert Eduard		fiu		
MARIAN		DUMITRU		Loc. Lovrin, UAT. Lovrin, Jud. Timiș	551/734	2835		Succesiune	act notarial	CM 57 / 15.02.2023	Lambert Eduard		fiu		

3. SARCINI / DEZMEMBRĂMINTE															
Titular			Data nașterii / CUI	Domiciliu / Sediul	Tipul sarcinii sau al dezmembrămintelor dreptului de proprietate	Cota parte	Identificator entitate asociată	Act juridic				Valoare ipotecă	Tip monedă		
Nume / Denumire	Inițiala tatălui	Prenume						Tip act	Nr. act / data	Emitent	Descr. supl.				
-	-	-	-	-	-	-	-	-	-	-	-	-	-		

4. NOTĂRI, PROCESE, INTERDICȚII						5. OBSERVAȚII					
Tipul notării	Tip act	Nr. act / data	Emitent	Descr. supl.	Identificator entitate asociată	Imobil împrejmuit/ neîmprejmuit	Imobil contestat/ necontestat	Alte observații			
Se noteaza adresa imobilului ca fiind Str. Primaverii si se schimba nr. postal vechi 689 in nr postal nou 85	act administrativ	Adeverinta nr. 5586 / 12.12.2025	PRIMARIA COMUNEI LOVRIN		2835, C1						
Se noteaza posesia factica asupra suprafetei de 183 mp si a cotei 1/4 a constructiei C1 in favoarea - MARIAN DUMITRU	act notarial	L 7 / 13.03.1996	PARLAMENTUL ROMANIEI	Adeverinta nr. 5596 din 12.12.2025 emisa de Primaria Comunei Lovrin	2835, C1	Împrejmuit					

## REGISTRUL CADASTRAL AL IMOBILELOR

ANEXA Nr. 2

UAT Lovrin



Zonă cooperativizată (Co)

Sector cadastral nr. 33

1. DESCRIEREA IMOBILULUI																
DATE TEREN											DATE CONSTRUCȚII					
Identificator teren	Adresă imobil	Număr cadastral	Nr. CF	Id.ETERRA	Suprafața măsurată	Intravilan / extra.(I/E)	Nr. top.	Nr. tarla	Nr. parcelă	Categorie folosință	Identificator construcție	Cod grupă destinație	Suprafața construită	Nr. niveluri	Nr. CF	Constr. cu acte (DA/NU)
2906	Intravilan, Loc. Lovrin, Str. Nicolae Iorga, Nr.20, UAT. Lovrin, Jud. Timiș		3064 LOVRIN	400844	1155	I	52-53/b			CC	1	CL	196	1	400844-C1	DA
						I	52-53/b			A	2	CA	52	1	400844-C2	DA
											3	CA	33	1	400844-C3	DA

2. PROPRIETATEA / POSESIA															
Titularul dreptului / posesiei			Data nașterii / CUI	Domiciliu / Sediul	Cota parte	Identificator entitate asociată	Cotă parte teren UI	Mod de dobândire	Act juridic				Obs. privitoare la proprietar		
Nume / Denumire	Inițiala tatălui	Prenume							Tip act	Nr. act / data	Emitent	Descr. supl.			
SOPON		IOSIF		Loc. Lovrin, UAT. Lovrin, Jud. Timiș	1/2	2906, C1		Convenție	act notarial	CVC FN / 01.01.2000	BNP		SI SOTIA		
SOPON		ELISABETA GERLINDE		Loc. Lovrin, UAT. Lovrin, Jud. Timiș									bun comun		
FRANZEN		BERND		Loc. Lovrin, UAT. Lovrin, Jud. Timiș	1/2	2906, C1		Convenție	act notarial	CVC FN / 01.01.2000	BNP		necasarorit, bun propriu		
SOPON		IOSIF.		Loc. Lovrin, UAT. Lovrin, Jud. Timiș	1/1	C2, C3		Construire	act administrativ	Adeverinta nr. 5595 / 12.12.2025	PRIMARIA COMUNEI LOVRIN				
SOPON		ELISABETA GERLINDE		Loc. Lovrin, UAT. Lovrin, Jud. Timiș											
FRANZEN		BERND		Loc. Lovrin, UAT. Lovrin, Jud. Timiș											

3. SARCINI / DEZMEMBRĂMINTE															
Titular			Data nașterii / CUI	Domiciliu / Sediul	Tipul sarcinii sau al dezmembrămintelor dreptului de proprietate	Cota parte	Identificator entitate asociată	Act juridic				Valoare ipotecă	Tip monedă		
Nume / Denumire	Inițiala tatălui	Prenume						Tip act	Nr. act / data	Emitent	Descr. supl.				
-	-	-	-	-	-	-	-	-	-	-	-	-	-	-	

4. NOTĂRI, PROCESE, INTERDICȚII						5. OBSERVAȚII					
Tipul notării	Tip act	Nr. act/ data	Emitent	Descr. supl.	Identificator entitate asociată	Imobil împrejmuit/ neîmprejmuit	Imobil contestat/ necontestat	Observații			
Se noteaza adresa imobilului ca fiind Str. Nicolae Iorga si se schimba nr. postal vechi 64 in nr postal nou 20	act administrativ	Adeverinta nr. 5586 / 12.12.2025	PRIMARIA COMUNEI LOVRIN		2906, C1, C2, C3						
Se noteaza urmarirea silita imobiliara în dosar 121/2024-BEJ HORIA PASCULESCU, asupra cotei de proprietate a debitorului FRANZEN BERND pentru suma de 470602,45 lei reprezentând creanța,penalități contractuale și cheltuieli de executare , catre creditor: - AGRII ROMÂNIA SRL	înscris sub semnătura privată	ÎNCHEIERE NR.3563 DOSAR EX. NR.121/2024 / 04.10.2024	BIROU EXECUTOR JUDECATORESC HORIA PASCULESCU		2906, C1	Împrejmuit					

## REGISTRUL CADASTRAL AL IMOBILELOR

ANEXA Nr. 2

UAT Lovrin

Zonă cooperativizată (Co)

Sector cadastral nr. 33

1. DESCRIEREA IMOBILULUI																
DATE TEREN											DATE CONSTRUCȚII					
Identificator teren	Adresă imobil	Număr cadastral	Nr. CF	Id.ETERRA	Suprafața măsurată	Intravilan / extra.(I/E)	Nr. top.	Nr. tarla	Nr. parcelă	Categorie folosință	Identificator construcție	Cod grupă destinație	Suprafața construită	Nr. niveluri	Nr. CF	Constr. cu acte (DA/NU)
2930	Intravilan, Loc. Lovrin, UAT. Lovrin, Jud. Timiș		4915 LOVRIN	404336	291	I	165-166/d			A						

2. PROPRIETATEA / POSESIA															
Titularul dreptului / posesiei			Data nașterii / CUI	Domiciliu / Sediul	Cota parte	Identificator entitate asociată	Cotă parte teren UI	Mod de dobândire	Act juridic				Obs. privitoare la proprietar		
Nume / Denumire	Inițiala tatălui	Prenume							Tip act	Nr. act / data	Emitent	Descr. supl.			
STATUL ROMAN			999999999999999	Loc. Lovrin, UAT. Lovrin, Jud. Timiș	1/1	2930		Lege	act normativ	LEGE FN / 07.06.2007	-				

3. SARCINI / DEZMEMBRĂMINTE															
Titular			Data nașterii / CUI	Domiciliu / Sediul	Tipul sarcinii sau al dezmembrămintelor dreptului de proprietate	Cota parte	Identificator entitate asociată	Act juridic				Valoare ipotecă	Tip monedă		
Nume / Denumire	Inițiala tatălui	Prenume						Tip act	Nr. act / data	Emitent	Descr. supl.				
-	-	-	-	-	-	-	-	-	-	-	-	-	-	-	

4. NOTĂRI, PROCESE, INTERDICȚII											5. OBSERVAȚII				
Tipul notării	Tip act	Nr. act / data	Emitent	Descr. supl.	Identificator entitate asociată	Imobil împrejmuit / neîmprejmuit	Imobil contestat / necontestat	Alte observații							
-	-	-	-	-	-	Împrejmuit									



## REGISTRUL CADASTRAL AL IMOBILELOR

ANEXA Nr. 2

UAT Lovrin

Zonă cooperativizată (Co)

Sector cadastral nr. 33

1. DESCRIEREA IMOBILULUI																	
DATE TEREN										DATE CONSTRUCȚII							
Identificator teren	Adresă imobil		Număr cadastral	Nr. CF	Id.ETERRA	Suprafața măsurată	Intravilan / extra.(I/E)	Nr. top.	Nr. tarla	Nr. parcelă	Categorie folosință	Identificator construcție	Cod grupă destinație	Suprafața construită	Nr. niveluri	Nr. CF	Constr. cu acte (DA/NU)
2931	Intravilan, Loc. Lovrin, UAT. Lovrin, Jud. Timiș			4914 LOVRIN	401201	2333	I	165-166/b			A						

2. PROPRIETATEA / POSESIA															
Titularul dreptului / posesiei			Data nașterii / CUI	Domiciliu / Sediul	Cota parte	Identificator entitate asociată	Cotă parte teren UI	Mod de dobândire	Act juridic				Obs. privitoare la proprietar		
Nume / Denumire	Inițiala tatălui	Prenume							Tip act	Nr. act / data	Emitent	Descr. supl.			
STATUL ROMAN			999999999999999	Loc. Lovrin, UAT. Lovrin, Jud. Timiș	1/1	2931		Lege	act normativ	LEGE FN / 01.01.2007	-				

3. SARCINI / DEZMEMBRĂMINTE															
Titular			Data nașterii / CUI	Domiciliu / Sediul	Tipul sarcinii sau al dezmembrămintelor dreptului de proprietate	Cota parte	Identificator entitate asociată	Act juridic				Valoare ipotecă	Tip monedă		
Nume / Denumire	Inițiala tatălui	Prenume						Tip act	Nr. act / data	Emitent	Descr. supl.				
-	-	-	-	-	-	-	-	-	-	-	-	-	-		

4. NOTĂRI, PROCESE, INTERDICȚII										5. OBSERVAȚII					
Tipul notării	Tip act	Nr. act / data	Emitent	Descr. supl.	Identificator entitate asociată	Imobil împrejmuit / neîmprejmuit	Imobil contestat / necontestat	Alte observații							
-	-	-	-	-	-	Neîmprejmuit									



## REGISTRUL CADASTRAL AL IMOBILELOR

ANEXA Nr. 2

UAT Lovrin

Zonă cooperativizată (Co)

Sector cadastral nr. 33

1. DESCRIEREA IMOBILULUI																
DATE TEREN											DATE CONSTRUCȚII					
Identificator teren	Adresă imobil	Număr cadastral	Nr. CF	Id.ETERRA	Suprafața măsurată	Intravilan / extra.(I/E)	Nr. top.	Nr. tarla	Nr. parcelă	Categorie folosință	Identificator construcție	Cod grupă destinație	Suprafața construită	Nr. niveluri	Nr. CF	Constr. cu acte (DA/NU)
2932	Intravilan, Loc. Lovrin, UAT. Lovrin, Jud. Timiș		4913 LOVRIN	401203	924	I	165-166/a			A						

2. PROPRIETATEA / POSESIA															
Titularul dreptului / posesiei			Data nașterii / CUI	Domiciliu / Sediul	Cota parte	Identificator entitate asociată	Cotă parte teren UI	Mod de dobândire	Act juridic				Obs. privitoare la proprietar		
Nume / Denumire	Inițiala tatălui	Prenume							Tip act	Nr. act / data	Emitent	Descr. supl.			
STATUL ROMAN			999999999999999	Loc. Lovrin, UAT. Lovrin, Jud. Timiș	1/1	2932		Lege	act normativ	LEGE FN / 01.01.2007	-				

3. SARCINI / DEZMEMBRĂMINTE															
Titular			Data nașterii / CUI	Domiciliu / Sediul	Tipul sarcinii sau al dezmembrămintelor dreptului de proprietate	Cota parte	Identificator entitate asociată	Act juridic				Valoare ipotecă	Tip monedă		
Nume / Denumire	Inițiala tatălui	Prenume						Tip act	Nr. act / data	Emitent	Descr. supl.				
-	-	-	-	-	-	-	-	-	-	-	-	-	-	-	

4. NOTĂRI, PROCESE, INTERDICȚII											5. OBSERVAȚII				
Tipul notării	Tip act	Nr. act / data	Emitent	Descr. supl.	Identificator entitate asociată	Imobil împrejmuit / neîmprejmuit	Imobil contestat / necontestat	Alte observații							
-	-	-	-	-	-	Neîmprejmuit									

