

FIȘA DE DATE A IMOBILULUI

Anexa nr. 5

UAT SANDRA

Sector cadastral 22

ID imobil 1440

1. DATE TEREN

Nr. Tarla/ stradă	Nr. parcelă/ nr. poștal	Suprafață măsurată	Nr. CF	Nr. cad/ nr. top	Împrejmuit/ Neîmprejmuit (Î/N)	Zona cooperativizată/ necooperativizată (Co/Nco)
319/9	7	3.000				

Observații:

DATE CONSTRUCȚII PERMANENTE

Identificator construcție	Cod grupă destinație	Număr niveluri	Constr. cu acte (DA/NU)	Construcție condominiu (DA/NU)	Nr. bloc	Nr. total UI	Suprafață construită măsurată
C1							
C2							
...							
Cn							

Părțile comune: Observații:

PROPRIETATEA/POSESIA

Nr. Crt.	Nume și prenume deținător/ Denumire persoană juridică	CNP/ CUI	Nr. act de proprietate/posesie	Observații
1	Slavina Vasile		PN 34 / 16.10.2015.	
2				
3				
4				
5				

În aplicarea prevederilor legale pentru protecția persoanelor cu privire la prelucrarea datelor cu caracter personal și libera circulație a acestor date, titularul declară că este de acord cu prelucrarea și publicarea datelor cu caracter personal colectate în cadrul procesului de înregistrare sistematică.

Declarația titularului dreptului de proprietate:

Subsemnatul domiciliat în posesor al CI seria nr. eliberat de la data declar că sunt de acord cu înregistrarea în cartea funciară a dreptului de proprietate asupra imobilului cu ID nr. reprezentând cu suprafața diminuată de ha și cu amplasamentul stabilit conform înțelegerii dintre proprietarii imobilelor din sectorul cadastral nr.

Posesor/Titular drept de
proprietate
(nume și prenume, semnătura)

Reprezentantul Prestatorului
(nume și prenume, semnătura)

Note:

- Pentru a prelua toate datele constatate la teren, în cazul situațiilor complexe, Prestatorul poate modifica formatul fișei de date a imobilului, cu acordul Achizitorului.
- Declarația titularului dreptului de proprietate se completează în cazul sectoarelor cadastrale cu deficit de suprafață. Fișa de date este semnată în mod obligatoriu de către titularii dreptului de proprietate.
- În cazul imobilelor cu posesori, Fișa de date este semnată în mod obligatoriu de către posesori.



Cap.I JUDETUL TIMIS
COMUNA SANDRA
LOCALITATEA SANDRA

MP
9/12/2015

PREFECTURA TIMIS
VERIFICAT SI GASIT BUN
CONFORM ANEXELOR VALIDATE
L.S.

OK

PROCES VERBAL NR. 37

Incheiat azi 16.10.2015 cu ocazia punerii in posesie a cetateanului(ilor).....
SLATINA I. VASILE
mostenitorul(ii) defunctului/defunctei SLATINA T. IOAN
conform anexei nr. 50 pozitia 2.2 suprafata 0.3 ha (reconstituire/constituire), domiciliat(i) in
COMUNA PESAC, NR. 284, JUDETUL TIMIS
dupa cum urmeaza:

SECRETAR,

[Signature]



Cap.II A. SUPRAFATA PRIMITA IN EXTRAVILAN

Nr. crt.	Cat. fol.	Numar cadastral		Suprafata		Vecinatati				Obs.
		Tarla	Parcela	Ha	mp	Nord	Est	Sud	Vest	
1	A	319/9	7	-	3000	DE319/9/A	A319/9/6	A319/9/2	A319/9/8	
2										
3										
4										
5										
6										
7										
8										
9										
10										
11										
12										
13										
14										
15										
TOTAL				-	3000					

B. SUPRAFATA PRIMITA IN INTRAVILAN

Nr. crt.	Cat. fol.	Numar cadastral		Suprafata		Vecinatati				Obs.
		Tarla	Parcela	Ha	mp	Nord	Est	Sud	Vest	
1										
2										
3										
4										
5										
TOTAL										

Drept pentru care s-a incheiat prezentul proces verbal in 3 exemplare din care unul la Primarie, unul la O.C.P.I. Timis, unul la proprietar:

TOTAL GENERAL (A+B) Ha mp din care:
 Arabil..... Ha..... mp
 Vii..... Ha..... mp
 Livezi..... Ha..... mp
 Pasuni..... Ha..... mp
 Fanete..... Ha..... mp
 Curti, constructii..... Ha..... mp
 Alte terenuri neagricole..... Ha..... mp

Cap.III
PRIMAR

[Signature]

COMISIE

[Signature]

PROPRIETAR

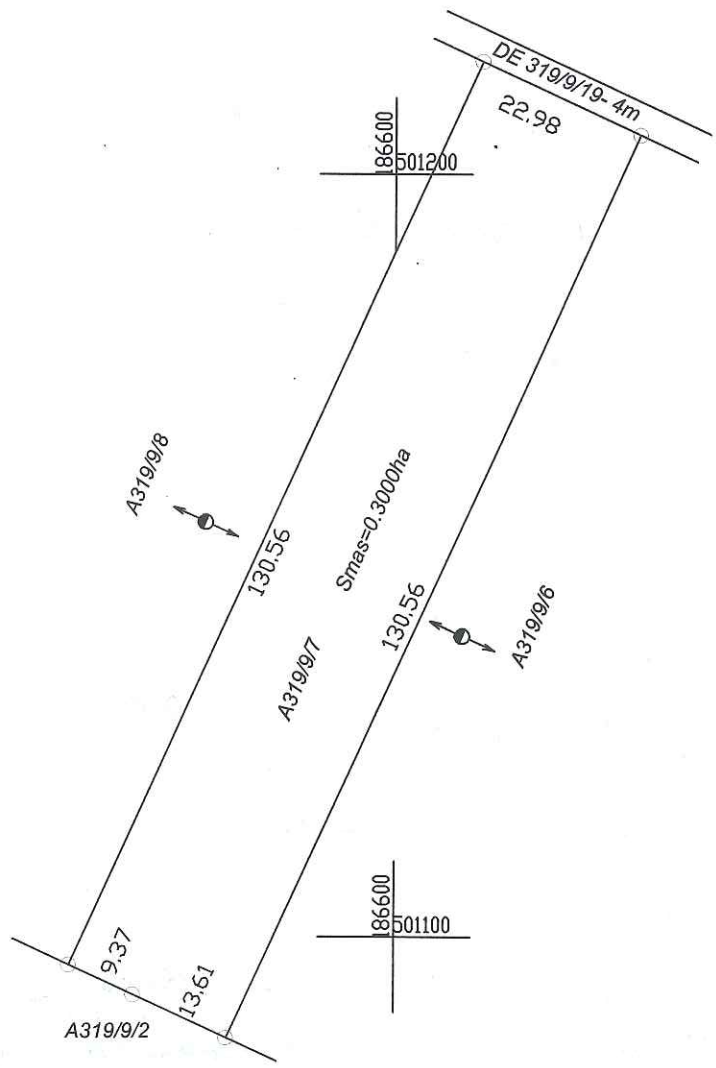
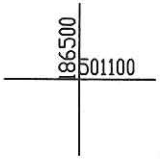
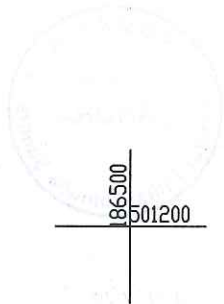
[Signature]

SPECIALIST IN MASURATORI
TOPOGRAFICI



Schita parcelei

A319/9/7
Scara 1:1000



ROMANIA ROMANIA ROMANIA
CERTIFICAT DE DECES
 CERTIFICAT DE DECES / DEATH CERTIFICATE

Serie DS Nr. 542081
 Seria/Series No./N^o.

DATE PRIVIND DECEDATUL

Dates concernant le décès / Data concerning the deceased
 Cod Numeric Personal 1 2 4 1 1 1 2 3 5 3 9 4 9
 Code personnel/Personal number S A A L L Z Z N N N N N C

Numele de familie Nom/Surname		SLATINA			
Prenumele Prénom/First name		VASILIE			
Sexul Sexe/Sex	barbatesc	Data nasterii Date de naissance/Date of birth	Anul, luna, ziua Year, month, day	Luna/Mois/Month	Ziua/Jour/Day
			1924	NOIEMBRIE	12
Locul nasterii Lieu de naissance/Place of birth		Localitatea/Localité/Place		Judetul/Departement/County	
		PESAC		TIMIS	
Domiciliul Adresse/Address		Localitatea/Localité/Place		Judetul/Departement/County	
		PESAC NR. 284		TIMIS	
Data decesului Date du décès/Date of decease		Locul decesului Lieu du décès/Place of death			
A.Z.A.Y.	L.M.M.	Z.M.P.	Localitatea/Localité/Place		Judetul/Departement/County
2008	07	06	PESAC		TIMIS

DATE PRIVIND PARINTII / Dates concernant les parents / Data concerning the parents

TATA Père/Father	Numele de familie Nom/Surname	SLATINA
	Prenumele Prénom/First name	IOAN
MAMA Mère/Mother	Numele de familie Nom/Surname	SLATINA
	Prenumele Prénom/First name	MARIA

Act de deces nr. 6 din 07. IULIE 2008
 Acte de décès no. / Death document n^o / de / from / ziua, luna, anul / jour, mois, année / day, month, year
 Inregistrat la PRIMARIA COM. PESAC TIMIS
 enregistré à (Localitatea/Ambasada/Consulatul) (Judetul/Departement/County)
 registered at (Localité/Ambassade/Consulat) (Département/County)


Mentiiuni
 Mentions/Mentions



Semnatura
 Signature/Signature

Eliberat de PRIMARIA COM. PESAC JUD. TIMIS Data 20080707
 Délivré par/Issued by Date
 A A A L L Z Z

ROMANIA
UNIUNEA NATIONALA A NOTARILOR PUBLICI
SOCIETATEA PROFESIONALA NOTARIALA
DANIEL AMAN, EDUARD LAMBERT SI EMIL-SIMION GRUI
Licenta de functionare nr.2165/1908/07.11.2013
Sediul:SANNICOLAU-MARE, STR.16 DECEMBRIE 1989, NR.5,
JUDETUL TIMIS.
DOS.NR.713/2014.



CERTIFICAT DE CALITATE DE MOSTENITOR
NR.630/12.12.2014.

EMIL-SIMION GRUI, notar public, cercetand piesele dosarului cu numarul de mai sus, precum si incheierea finala din data de **12.12.2014**, in temeiul art.12 lit.c si art.115 din Legea notarilor publici si a activitatii notariale nr.36/1995, cu modificarile si completarile ulterioare, republicata, certifica urmatoarele:

In cauza succesorală privind pe defunctul **SLATINĂ VASILIE**, decedat la data de 06.07.2008, cu ultimul domiciliu in Pesac, nr.284, judetul Timis, CNP 1241112353949,

Au ramas ca mostenitori :

IBRAD SOFIA, domiciliata in Pesac, nr.280, judetul Timis, CNP 2500830353947, care a acceptat succesiunea tacit, in calitate de fiica, cu o cota de 1/1.


Natura succesiunii: **LEGALA**.

Succesiunea este fara avere.

Se mentioneaza ca prezentul certificat stabileste calitatea mostenitorilor si ca, pentru valorificarea oricarui drept asupra vreunor bunuri succesorale, urmeaza a se cere ulterior, daca va fi cazul, eliberarea unui certificat de mostenitor.

S-a perceput onorariul de 150 lei + 86 lei TVA, care a fost achitat cu bon fiscal nr.21/12.12.2014.

NOTAR PUBLIC
EMIL-SIMION GRUI



POPULAR AL Comuna Ploce
Starea Civilă

Numele tatălui SLATINA
Prenumele tatălui VASILIE
Vârsta tatălui 26
Numele mamei SLATINA
Prenumele mamei ELENA
Vârsta mamei 21

CERTIFICAT DE NAȘTERE

Serie No. Nr. 300075
SLATINA
SOFIA

LOCUL NAȘTERII COPILULUI

Localitatea Ploce
Raionul Sannicodol Nou

Anul 1950
Luna August
Zila 30
(Cifre și litere)

LOCUL ÎNREGISTRĂRII

Localitatea Ploce
Raionul Sannicodol Nou

Actul a fost trecut în registrul Stării Civile la
anul 1950 luna Aug ziua 31

Eliberat astăzi 11 sept 1950 Nr. 334
Semnatura [Signature]

REPUBLICA SOCIALISTĂ ROMÂNIA
Consiliul Popular al COMUNEI PERIAM
STAREA CIVILĂ

CERTIFICAT DE CĂSĂTORIE

Seria C. 3 nr. 647342

Numele sotului **BRAD**
Prenumele sotului **GHEORGHE**
Data și locul nașterii sotului:
Anul **1937** luna **april** ziua **10**
Comuna **SECUIENI** Raionul **BRAD**
Orasul
Numele tatălui **BRAD**
Prenumele tatălui **GHEORGHE**
Numele soției **SLATINA**
Prenumele soției **SOFIA**
Data și locul nașterii soției:
Anul **1910** luna **august** ziua **30**
Comuna **PESAC** Raionul **SINNICIULUI**
Orasul
Numele tatălui **SLATINA**
Prenumele tatălui **VASILE**

LOCUL ȘI DATA ÎNCHIEIERII CĂSĂTORIEI

Comuna **PERIAM** Județul **TIMIȘ**
Orasul
Anul **1968** (cifre și litere)
Luna **octombrie**
Ziua **27** (cifre și litere)

LOCUL ÎNREGISTRĂRII

Comuna **PERIAM**
Orasul
Raionul **Județul TIMIȘ**
Căsătoria a fost trecută în registrul stării
civile la nr. **57** din anul **1968**
luna **octombrie** ziua **27**

NUMELE DUPĂ CĂSĂTORIE

SOTUL **BRAD**
SOTIA **BRAD**
Eliberată astăzi **22 octombrie 1968** cu nr. **340**

Semnătura




**PREFECTURA JUDETULUI TIMIS
COMISIA JUDETEANA PENTRU STABILIREA
DREPTULUI DE PROPRIETATE PRIVATA
ASUPRA TERENURILOR**

HOTARAREA Nr. 59/14

din 04.11.2004

Comisia Judeteana pentru stabilirea dreptului de proprietate privată asupra terenurilor,

Analizand propunerile prezentate de catre Comisia locala de fond funciar a comunei Periam,

In temeiul prevederilor art.3 alin.3 din legea 400/2002 cât și art.34 alin 7 din Regulamentul aprobat prin HG 1172/2001 completat și modificat prin HG 720/2002

HOTARASTE:

Art.1. Se valideaza efectuarea urmatoarelor modificari in listele anexe ale comunelor Periam, Mașloc și ale orașului Buziaș

- ANEXA 50 poz. 138 a localității Periam; Autor Stoica Valer moștenitor Stoica V. Ioan se radiază cu întreaga suprafață de 4,00 ha și se trece cu aceeași suprafață pe anexa 50 poziția 120 a comunei Șandra
- ANEXA 50 poz. 68 a localității Periam; Autor Giehl Filip moștenitor Giehl Filip se radiază cu întreaga suprafață de 0,46 ha și se trece cu aceeași suprafață pe anexa 50 poziția 121 a comunei Șandra
- ANEXA 50 poz. 111 a localității Periam și anexa 50 poziția 44 Mașloc; Autor Hencz Ianoș moștenitor Rabotka I. Ana se radiază cu întreaga suprafață de 2,11 ha și respectiv 8,42 ha și se trece cu suprafața cumulată de 10,53 ha pe anexa 50 poziția 122 a comunei Șandra
- ANEXA 50 poz. 113 a orașului Buziaș; Autor Bruch Francisc, Bruch Ana moștenitor Bruch F. Ana se radiază cu întreaga suprafață de 11,40 ha și se trece cu aceeași suprafață pe anexa 50 poziția 123 a comunei Șandra
- Anexa 50 poz. 109 a orașului Buziaș; autor Luchin Olga moștenitor Luchin A.Tosa se radiază cu întreaga suprafață de 2,30 ha și se trece pe anexa 50 poziția 150 a comunei Șandra cu aceeași suprafață

MARIA SANDRA
CONFORM CU
ORIGINALUL

- ANEXA 50 poz. 53 a localității Mașloc; Autor Zelinka Anton moștenitor Schmitz Mariana se radiază cu întreaga suprafață de 5,52 ha și se trece cu aceeași suprafață pe anexa 50 poziția 124 a comunei Șandra
- ANEXA 50 poz. 54 a localității Mașloc; Autor Kielburg Matei moștenitor Kielburg M.Iosif se radiază cu întreaga suprafață de 9,78 ha și se trece cu aceeași suprafață pe anexa 50 poziția 125 a comunei Șandra
- ANEXA 50 poz. 102 a orașului Buziaș; Autor Bobic Ana moștenitor Broască T. Paraschiva se radiază cu întreaga suprafață de 5,00 ha și se trece cu aceeași suprafață pe anexa 50 poziția 126 a comunei Șandra
- ANEXA 50 poz. 106 a orașului Buziaș; Autor Vioreanu Alexandru moștenitor ¹Pătruleșcu A. Gheorghita ²Râniosu A. Geta ³Vioreanu A. Marin se radiază cu întreaga suprafață de 5,00 ha și se trece cu aceeași suprafață pe anexa 50 poziția 127 a comunei Șandra
- ANEXA 50 poz. 65 a localității Mașloc; Autor Mrakitsch Iosif moștenitor Mrakitsch I.Ioan Matei se radiază cu întreaga suprafață de 10,22 ha și se trece cu aceeași suprafață pe anexa 50 poziția 128 a comunei Șandra
- ANEXA 50 poz. 66 a localității Mașloc; Autor Niederkon P.Ioan moștenitor Niederkon Werner se radiază cu întreaga suprafață de 4,99 ha și se trece cu aceeași suprafață pe anexa 50 poziția 129 a comunei Șandra
- ANEXA 50 poz. 108 a orașului Buziaș; Autor Luchin Sofia moștenitor Stepanov D. Ileana se radiază cu întreaga suprafață de 1,15 ha și se trece cu aceeași suprafață pe anexa 50 poziția 130 a comunei Șandra
- ANEXA 50 poz. 111 a orașului Buziaș; Autor Krohn Iacob moștenitor Vandor Gabriela se radiază cu întreaga suprafață de 14,16 ha și se trece cu aceeași suprafață pe anexa 50 poziția 131 a comunei Șandra
- ANEXA 50 poz. 99 a localității Mașloc; Autor Doboș Sofia moștenitor Țintoi J.Mihai se reduce suprafața de la 31,59 ha la 20,00 ha, trece cu suprafață de 11,59 ha pe anexa 50 poziția 132 a comunei Șandra
- ANEXA 50 poz. 100 a localității Mașloc; Autor Bogdan Mihai moștenitor Țintoi J.Mihai se radiază cu întreaga suprafață de 8,41 ha și se trece cu aceeași suprafață pe anexa 50 poziția 133 a comunei Șandra
- ANEXA 50 poz. 76 a localității Mașloc; Autor Muntean Petru moștenitor Ardelean G.Elena, Selejan T.Maria, Bănărescu A.Elena, Selejan G.Felicia se radiază cu întreaga suprafață de 2,95 ha și se trece cu aceeași suprafață pe anexa 50 poziția 134 a comunei Șandra
- ANEXA 50 poz. 79 a localității Mașloc; Autor Muntean Partenie moștenitor Ardelean G.Elena, Selejan T.Maria se radiază cu întreaga suprafață de 2,30 ha și se trece cu aceeași suprafață pe anexa 50 poziția 135 a comunei Șandra
- ANEXA 50 poz. 83 a localității Mașloc; Autor Jurca Eva moștenitor Jurca S.Susana se radiază cu întreaga suprafață de 1,60 ha și se trece cu aceeași suprafață pe anexa 50 poziția 136 a comunei Șandra

- 50 poz. 66 a localității Pesac; Autor Niculiță Lazăr moștenitor ită Monica se radiază cu întreaga suprafață de 5,43 ha și se trece cu ași suprafață pe anexa 50 poziția 137 a comunei Șandra
- XA 50 poz. 73 a localității Pesac; Autor Lata Lina moștenitor Lata Mihai se radiază cu întreaga suprafață de 0,54 ha și se trece cu aceeași suprafață pe anexa 50 poziția 138 a comunei Șandra
- NEXA 50 poz.91 a localității Mașloc și anexa 50 poziția 79 a localității Pesac; Autor Doboș Ioan moștenitor Deac I. Floare Letiția se radiază cu întreaga suprafață de 6,00 ha și respectiv 10,00 ha și se trece cu suprafață cumulată de 16,00 ha pe anexa 50 poziția 139 a comunei Șandra
- ANEXA 50 poz. 92 a localității Mașloc; Autor Anghel Partenie moștenitor Docea P.Olimpia se radiază cu întreaga suprafață de 7,26 ha și se trece cu aceeași suprafață pe anexa 50 poziția 140 a comunei Șandra
 - ANEXA 50 poz. 82 a localității Pesac; Autor Țintoi Gheorghe moștenitor Țintoi G.Anica se reduce suprafață de la 6,96 ha la 6,40 ha iar cu diferența de 0,56 ha se trece pe anexa 50 poziția 141 a comunei Șandra
 - ANEXA 50 poz. 93 a localității Mașloc; Autor Tus Antoniu moștenitor Cheiana A.Ana se radiază cu întreaga suprafață de 0,14 ha și se trece cu aceeași suprafață pe anexa 50 poziția 142 a comunei Șandra
 - ANEXA 50 poz. 94 a localității Mașloc; Autor Bogdan Milente moștenitor Bogdan M.Mihai, Bogdan M.Liviu, Bogdan V.Linca se radiază cu întreaga suprafață de 7,06 ha și se trece cu aceeași suprafață pe anexa 50 poziția 143 a comunei Șandra
 - ANEXA 50 poz. 119 a localității Pesac; Autor Slatina T.Ioan moștenitor Slatina I.Vasile se radiază cu întreaga suprafață de 0,30 ha și se trece cu aceeași suprafață pe anexa 50 poziția 144 a comunei Șandra
 - ANEXA 50 poz. 126 a orașului Buziaș; Autor Țintoi Mihai moștenitor Ristin A.Gheorghe Cornel se radiază cu întreaga suprafață de 4,22 ha și se trece cu aceeași suprafață pe anexa 50 poziția 145 a comunei Șandra
 - ANEXA 50 poz. 131 a localității Pesac; Autor Anghel Partenie moștenitor Doboș P.Sofia se radiază cu întreaga suprafață de 7,40 ha și se trece cu aceeași suprafață pe anexa 50 poziția 146 a comunei Șandra
 - ANEXA 50 poz.134 a orașului Buziaș; Autor Docea Ilie moștenitor Docea I.Gheorghe se radiază cu întreaga suprafață de 7,33 ha și se trece cu aceeași suprafață pe anexa 50 poziția 147 a comunei Șandra
 - ANEXA 50 poz.143 a localității Pesac; autor Ardelean Petre moștenitor Bogdan V.Vasile, Bogdan V.Gheorghe se radiază cu întreaga suprafață de 6,23 ha și se trece cu aceeași suprafață pe anexa 50 poziția 148 a comunei Șandra
 - ANEXA 50 poz.157 a localității Pesac; Autor Bogdan Antoniu moștenitor Bogdan A.Virgil, Minișan A.Ecaterina se radiază cu întreaga suprafață de 6,09 ha și se trece cu aceeași suprafață pe anexa 50 poziția 149 a comunei Șandra

- ANEXA 50 poz.99 a oraşului Buziaş; Autor Baliu Mihai moştenitor Baliu I.Maria se radiază cu întreaga suprafaţă de 5,00 ha şi se trece cu aceeaşi suprafaţă pe anexa 50 poziţia 92 a comunei Săcălaz
- ANEXA 50 poz.100 a oraşului Buziaş; Autor Ehling Raimund moştenitor Ehling R.Iosif se reduce suprafaţa de la 15,90 ha la 2,88 ha cu suprafaţa de 13,02 ha se trece pe anexa 50 poziţia 93 a comunei Săcălaz
- ANEXA 50 poz.101 a oraşului Buziaş; Autor Iancu Teodor moştenitor Babeţi T.Eugenia se radiază cu întreaga suprafaţă de 5,00 ha şi se trece cu aceeaşi suprafaţă pe anexa 50 poziţia 94 a comunei Săcălaz
- ANEXA 50 poz.104 a oraşului Buziaş; Autor Chivău Nicolae moştenitor Grindiş A.Aurel se radiază cu întreaga suprafaţă de 4,98 ha şi se trece cu aceeaşi suprafaţă pe anexa 50 poziţia 95 a comunei Săcălaz
- ANEXA 50 poz.110 a oraşului Buziaş; Autor Ştefan Nicolae se radiază cu întreaga suprafaţă de 5,00 ha şi se trece cu aceeaşi suprafaţă pe anexa 50 poziţia 96 a comunei Săcălaz
- ANEXA 50 poz.99 a oraşului Buziaş; Autor Baliu Mihai moştenitor Baliu I.Maria se radiază cu întreaga suprafaţă de 5,00 ha şi se trece cu aceeaşi suprafaţă pe anexa 50 poziţia 97 a comunei Săcălaz
- ANEXA 50 poz.27 a localităţii Periam; Autor Vati Maria moştenitor Dobra Ecaterina se radiază cu întreaga suprafaţă de 2,48 ha şi se trece cu aceeaşi suprafaţă pe anexa 50 poziţia 271 a comunei Saravale
- ANEXA 50 poz.96 a localităţii Periam; Autor Toth G.Mihai se radiază cu întreaga suprafaţă de 3,80 ha şi se trece cu aceeaşi suprafaţă pe anexa 50 poziţia 272 a comunei Saravale
- ANEXA 50 poz.107 a localităţii Periam; Autor Gilich Lucreţia moştenitor Crişan Ioan-Mircea se radiază cu întreaga suprafaţă de 0,59 ha şi se trece cu aceeaşi suprafaţă pe anexa 50 poziţia 273 a comunei Saravale
- ANEXA 50 poz.52 a localităţii Maşloc; Autor Vincu Ioan moştenitor Vincu I.Nicolae se radiază cu întreaga suprafaţă de 5,05 ha şi se trece cu aceeaşi suprafaţă pe anexa 50 poziţia 274 a comunei Saravale
- ANEXA 50 poz.79 a localităţii Periam; Autor Popa N Gheorghe moştenitor Popa N.Gheorghe se radiază cu întreaga suprafaţă de 2,40 ha şi se trece cu aceeaşi suprafaţă pe anexa 50 poziţia 275 a comunei Saravale
- ANEXA 50 poz.100 a localităţii Periam; Autor Viereanu Maria moştenitor Petcu M.Titina se radiază cu întreaga suprafaţă de 0,25 ha şi se trece cu aceeaşi suprafaţă pe anexa 50 poziţia 276 a comunei Saravale
- ANEXA 50 poz.45 a localităţii Maşloc; Autor Seibert Terezia moştenitor Kocher Victor se radiază cu întreaga suprafaţă de 32,60 ha şi se trece cu aceeaşi suprafaţă pe anexa 50 poziţia 277 a comunei Saravale
- ANEXA 50 poz.41 a localităţii Maşloc; Autor Cosovei Dumitru moştenitor Cosovei D.Toma se radiază cu întreaga suprafaţă de 5,00 ha şi se trece cu aceeaşi suprafaţă pe anexa 50 poziţia 278 a comunei Saravale
- ANEXA 50 poz.43 a localităţii Maşloc; Autor Trandafir Petru moştenitor Vincu Mihai se radiază cu întreaga suprafaţă de 5,03 ha şi se trece cu aceeaşi suprafaţă pe anexa 50 poziţia 279 a comunei Saravale

- ANEXA 50 poz.50 a localității Periam; Autor Chivău Adam Ioan moștenitor Chivău A.Ioan se radiază cu întreaga suprafață de 4,94 ha și se trece cu aceeași suprafață pe anexa 50 poziția 280 a comunei Saravale
- ANEXA 50 poz.1 a localității Pesac; Autor Militar I.Mihai Constantin se radiază cu întreaga suprafață de 4,64 ha și se trece cu aceeași suprafață pe anexa 50 poziția 281 a comunei Saravale
- ANEXA 50 poz.71 a localității Mașloc; Autor Pătrașcu A.Iuliana moștenitor Coman Ștefan, Coman Iliana se radiază cu întreaga suprafață de 6,01 ha și se trece cu aceeași suprafață pe anexa 50 poziția 282 a comunei Saravale
- ANEXA 50 poz.57 a localității Mașloc; Autor Loncer Vasile moștenitor Pop V.Elena se radiază cu întreaga suprafață de 5,00 ha și se trece cu aceeași suprafață pe anexa 50 poziția 59 a comunei Lenauheim
- ANEXA 50 poz.58 a localității Mașloc; Autor Lancer Petru moștenitor Pop V.Elena se radiază cu întreaga suprafață de 5,00 ha și se trece cu aceeași suprafață pe anexa 50 poziția 60 a comunei Lenauheim
- ANEXA 50 poz.34 a localității Mașloc; Autor Iancu I.Ilie moștenitor Abrudan I.Iosif, Abrudan I.Florica, Badiu I.Traian se radiază cu întreaga suprafață de 5,00 ha și se trece cu aceeași suprafață pe anexa 50 poziția 61 a comunei Lenauheim
- ANEXA 50 poz.59 a localității Mașloc; Autor Csaszar Ioan moștenitor Csaszar M.Mihail, Novăceanu I Maria se radiază cu întreaga suprafață de 5,00 ha și se trece cu aceeași suprafață pe anexa 50 poziția 62 a comunei Lenauheim
- ANEXA 50 poz.35 a localității Mașloc; Autor Selegean Ștefan moștenitor Selegean S.Ilie, Selegean I.Anica se radiază cu întreaga suprafață de 5,00 ha și se trece cu aceeași suprafață pe anexa 50 poziția 63 a comunei Lenauheim
- ANEXA 50 poz.60 a localității Mașloc; Autor Balaciu Gheorghe se radiază cu întreaga suprafață de 5,00 ha și se trece cu aceeași suprafață pe anexa 50 poziția 64 a comunei Lenauheim
- ANEXA 50 poz.103 a orașului Buziaș; Autor Varga Traian moștenitor Varga I.Iuliana se radiază cu întreaga suprafață de 5,00 ha și se trece cu aceeași suprafață pe anexa 50 poziția 65 a comunei Lenauheim
- ANEXA 50 poz.105 a orașului Buziaș; Autor Ghenuță Maria moștenitor Mureșan G.Lucreția Maria, Giurgiuman Flavius, Stanciu Paula Gianina se radiază cu întreaga suprafață de 4,97 ha și se trece cu aceeași suprafață pe anexa 50 poziția 66 a comunei Lenauheim
- ANEXA 50 poz.37 a localității Mașloc; Autor Suciu Petru moștenitor Suciu P.Mărioara se radiază cu întreaga suprafață de 4,55 ha și se trece cu aceeași suprafață pe anexa 50 poziția 67 a comunei Lenauheim
- ANEXA 50 poz.38 a localității Mașloc; Autor Voroș Ludovic moștenitor Molnar L.Francisca Iuliana se radiază cu întreaga suprafață de 4,35 ha

SECRETARIA JUDEȚULUI BACĂU
CAMPIONULUI
ORIGINALUL

- și se trece cu aceeași suprafață pe anexa 50 poziția 68 a comunei Lenauheim
- ANEXA 50 poz.51 a localității Mașloc; Autor Szucs Iosif moștenitor Martin I.Ioan se radiază cu întreaga suprafață de 5,00 ha și se trece cu aceeași suprafață pe anexa 50 poziția 69 a comunei Lenauheim
- ANEXA 50 poz.40 a localității Mașloc; Autor Jivan Ioan, Jivan Francisc moștenitor Jivan N.Eva se radiază cu întreaga suprafață de 10,00 ha și se trece cu aceeași suprafață pe anexa 50 poziția 70 a comunei Lenauheim
- ANEXA 50 poz.42 a localității Mașloc; Autor Kubicsec Hendrich moștenitor Schultz Ioan se radiază cu întreaga suprafață de 9,18 ha și se trece cu aceeași suprafață pe anexa 50 poziția 71 a comunei Lenauheim
- ANEXA 50 poz.47 a localității Mașloc; Autor Martin Francisc moștenitor Almăși I.Maria se radiază cu întreaga suprafață de 40,00 ha și se trece cu aceeași suprafață pe anexa 50 poziția 72 a comunei Lenauheim
- ANEXA 50 poz.49 a localității Mașloc; Autor Krohn Francisc moștenitor Kincs Susana se radiază cu întreaga suprafață de 7,65 ha și se trece cu aceeași suprafață pe anexa 50 poziția 73 a comunei Lenauheim
- ANEXA 50 poz.50 a localității Mașloc; Autor Neumann Matei moștenitor Schmit Elisabeta se radiază cu întreaga suprafață de 21,50 ha și se trece cu aceeași suprafață pe anexa 50 poziția 74 a comunei Lenauheim
- ANEXA 50 poz.46 a localității Mașloc; Autor Iovan Nicolae moștenitor Iovan N.Nicolae se radiază cu întreaga suprafață de 5,00 ha și se trece cu aceeași suprafață pe anexa 50 poziția 75 a comunei Lenauheim
- ANEXA 50 poz.33 a localității Mașloc și anexa 50 poziția 3 a localității Periam, Autor Seibert Ioan, Seibert Ana moștenitor Seibert Eva se radiază cu întreaga suprafață de 8,607 ha de pe localitatea Mașloc, se reduce suprafața de la 15,50 ha la 12,50 ha pe localitatea Periam și se trece cu a suprafață cumulată de 11,607 pe anexa 50 poziția 76 a comunei Lenauheim
- ANEXA 50 poz.48 a localității Mașloc; Autor Beiber Iosif, Răcătău S.Elisabeta radiază cu întreaga suprafață de 36,00 ha și se trece cu aceeași suprafață pe anexa 50 poziția 77 a comunei Lenauheim
- ANEXA 50 poz.72 a localității Mașloc; Autor Crăciun Elena moștenitor Ranislav Nicolae, Ranislav Cosmin, Ranislav Vasile, Crăciun Lina, Graure Persida se radiază cu întreaga suprafață de 4,00 ha și se trece cu aceeași suprafață pe anexa 50 poziția 78 a comunei Lenauheim
- ANEXA 50 poz.73 a localității Mașloc; Autor Opriș M.Elena se radiază cu întreaga suprafață de 1,00 ha și se trece cu aceeași suprafață pe anexa 50 poziția 79 a comunei Lenauheim
- ANEXA 50 poz.101 a localității Mașloc; Autor Țintoi Livia moștenitor Gheata V.Ion se radiază cu întreaga suprafață de 4,88ha și se trece cu aceeași suprafață pe anexa 50 poziția 80 a comunei Lenauheim
- ANEXA 50 poz.74 a localității Mașloc; Autor Fanu Tudose moștenitor Fanu T.Mihai se radiază cu întreaga suprafață de 0,57 ha și se trece cu aceeași suprafață pe anexa 50 poziția 81 a comunei Lenauheim

- ANEXA 50 poz.75 a localității Mașloc; Autor Tintoi Gheorghe moștenitor Bogdan G.Marius se radiază cu întreaga suprafață de 5,73 ha și se trece cu aceeași suprafață pe anexa 50 poziția 82 a comunei Lenauheim
- ANEXA 50 poz.77 a localității Mașloc; Autor Bogdan Antoniu moștenitor Fluture I.Dănuț, Despot A.Maria se radiază cu întreaga suprafață de 1,62 ha și se trece cu aceeași suprafață pe anexa 50 poziția 83 a comunei Lenauheim
- ANEXA 50 poz.81 a localității Mașloc; Autor Niculiță Traian moștenitor Niculiță T.Gheorghe se radiază cu întreaga suprafață de 2,85 ha și se trece cu aceeași suprafață pe anexa 50 poziția 84 a comunei Lenauheim
- ANEXA 50 poz.82 a localității Mașloc; Autor Costa Ioan moștenitor Codreanu I.Emilia se radiază cu întreaga suprafață de 5,31 ha și se trece cu aceeași suprafață pe anexa 50 poziția 85 a comunei Lenauheim
- ANEXA 50 poz.84 a localității Mașloc; Autor Magdin Ecaterina moștenitor Cernescu A.Andrei se radiază cu întreaga suprafață de 5,86 ha și se trece cu aceeași suprafață pe anexa 50 poziția 86 a comunei Lenauheim
- ANEXA 50 poz.85 a localității Mașloc; Autor Pârvan Todor moștenitor Ștefan Maria Ecaterina se radiază cu întreaga suprafață de 3,44 ha și se trece cu aceeași suprafață pe anexa 50 poziția 87 a comunei Lenauheim
- ANEXA 50 poz.86 a localității Mașloc; Autor Varieșan Mihai moștenitor Ștefan V.Vasile se radiază cu întreaga suprafață de 1,00 ha și se trece cu aceeași suprafață pe anexa 50 poziția 88 a comunei Lenauheim
- ANEXA 50 poz.87 a localității Mașloc; Autor Ștefan Adam moștenitor Ștefan V.Vasile se radiază cu întreaga suprafață de 2,32 ha și se trece cu aceeași suprafață pe anexa 50 poziția 89 a comunei Lenauheim
- ANEXA 50 poz.88 a localității Mașloc; Autor Ștefan Vichentie moștenitor Ștefan V.Vasile se radiază cu întreaga suprafață de 2,88 ha și se trece cu aceeași suprafață pe anexa 50 poziția 90 a comunei Lenauheim
- ANEXA 50 poz.89 a localității Mașloc; Autor Marincu Sofia moștenitor Diaconu L.Flavia, Miculianici Flavia Darinca se radiază cu întreaga suprafață de 11,28 ha și se trece cu aceeași suprafață pe anexa 50 poziția 91 a comunei Lenauheim
- ANEXA 50 poz.90 a localității Mașloc; Autor Boar Gheorghe moștenitor Lata G.Eva se radiază cu întreaga suprafață de 2,32 ha și se trece cu aceeași suprafață pe anexa 50 poziția 92 a comunei Lenauheim
- ANEXA 50 poz.95 a localității Mașloc; Autor Moga Alexandru moștenitor Drăgan V.Flora, Bogdan B.Viorel George se radiază cu întreaga suprafață de 6,72 ha și se trece cu aceeași suprafață pe anexa 50 poziția 93 a comunei Lenauheim
- ANEXA 50 poz.96 a localității Mașloc; Autor Fanu Gheorghe moștenitor Fanu G.Traian se radiază cu întreaga suprafață de 16,10 ha și se trece cu aceeași suprafață pe anexa 50 poziția 94 a comunei Lenauheim
- ANEXA 50 poz.97 a localității Mașloc; Autor Nevrincean Emilia

SANDRA
RM CU
CUL

- moștenitor Laitin L.Petru se radiază cu întreaga suprafață de 1,08 ha și se trece cu aceeași suprafață pe anexa 50 poziția 95 a comunei Lenauheim
- ANEXA 50 poz.98 a localității Mașloc; Autor Bogdan Milentie moștenitor Bogdan P.Elisabeta Lucia Maria se radiază cu întreaga suprafață de 6,21 ha și se trece cu aceeași suprafață pe anexa 50 poziția 96 a comunei Lenauheim
 - ANEXA 50 poz.99 a localității Mașloc; Autor Doboș Sofia moștenitor Țintoi I.Mihai se radiază cu întreaga suprafață de 20,00 ha și se trece cu aceeași suprafață pe anexa 50 poziția 97 a comunei Lenauheim
 - ANEXA 50 poz.93 a localității Pesac; Autor Șerdineanț Ioan moștenitor Șerdineanț Floare se radiază cu întreaga suprafață de 8,67 ha și se trece cu aceeași suprafață pe anexa 50 poziția 192 a comunei Șag
 - ANEXA 50 poz.1 a localității Periam; Autor Masoni Maria moștenitor Hollerbach M.Eugen se radiază cu întreaga suprafață de 2,50 ha și se trece cu aceeași suprafață pe anexa 50 poziția 196 a comunei Sânpetru Mare
 - ANEXA 50 poz.5 a localității Periam; Autor Michels William moștenitor Michels W.William se radiază cu întreaga suprafață de 5,00 ha și se trece cu aceeași suprafață pe anexa 50 poziția 197 a comunei Sânpetru Mare
 - ANEXA 50 poz.112 a orașului Buziaș; Autor Stelzner Cristofor moștenitor Klein Ana Margareta se radiază cu întreaga suprafață de 0,57 ha și se trece cu aceeași suprafață pe anexa 50 poziția 198 a comunei Sânpetru Mare
 - ANEXA 50 poz.114 a orașului Buziaș; Autor Seibert Petru moștenitor Benegui G.Helmuth Dorin se radiază cu întreaga suprafață de 21,24 ha și se trece cu aceeași suprafață pe anexa 50 poziția 199 a comunei Sânpetru Mare
 - ANEXA 50 poz.115 a orașului Buziaș; Autor Beiber Matei moștenitor Jurmsa M.Mariane se radiază cu întreaga suprafață de 3,62 ha și se trece cu aceeași suprafață pe anexa 50 poziția 200 a comunei Sânpetru Mare
 - ANEXA 50 poz.55 a localității Mașloc; Autor Igas Ioan moștenitor Igas I.Maria Floarea se radiază cu întreaga suprafață de 5,00 ha și se trece cu aceeași suprafață pe anexa 50 poziția 201 a comunei Sânpetru Mare
 - ANEXA 50 poz.56 a localității Mașloc; Autor Nicoreanu Gheorghe moștenitor Burla G.Veronica se radiază cu întreaga suprafață de 5,00 ha și se trece cu aceeași suprafață pe anexa 50 poziția 202 a comunei Sânpetru Mare
 - ANEXA 50 poz.100 a orașului Buziaș; Autor Ehling Raimund moștenitor Ehling R.Iosif se radiază cu întreaga suprafață de 2,88 ha și se trece cu aceeași suprafață pe anexa 50 poziția 203 a comunei Sânpetru Mare
 - ANEXA 50 poz.61 a localității Mașloc; Autor Naghiu Anica moștenitor Ciobanu D.Maria se radiază cu întreaga suprafață de 4,60 ha și se trece cu aceeași suprafață pe anexa 50 poziția 204 a comunei Sânpetru Mare

- ANEXA 50 poz.62 a localității Mașloc; Autor Cimpeanu Petru se radiază cu întreaga suprafață de 5,00 ha și se trece cu aceeași suprafață pe anexa 50 poziția 205 a comunei Sânpetru Mare
- ANEXA 50 poz.36 a localității Mașloc; Autor Varcuș Gheorghe moștenitor Jurca G.Persida, Varcuș G.Alexandru, Stoic G.Maria, Stan G.Elița, Vidican G.Elena se radiază cu întreaga suprafață de 7,59 ha și se trece cu aceeași suprafață pe anexa 50 poziția 206 a comunei Sânpetru Mare
- ANEXA 50 poz.63 a localității Periam; Autor Marin Arsa, Marin Jivco moștenitor Marin A.Jivco se radiază cu întreaga suprafață de 4,6 ha și se trece cu aceeași suprafață pe anexa 50 poziția 207 a comunei Sânpetru Mare
- ANEXA 50 poz.107 a orașului Buziaș; Autor Iovanov Iefta moștenitor Nedin A.Vasa, Nedin A.Liubisa se radiază cu întreaga suprafață de 0,58 ha și se trece cu aceeași suprafață pe anexa 50 poziția 208 a comunei Sânpetru Mare
- ANEXA 50 poz.67 a localității Mașloc; Autor Mitruțiu Gheorghe moștenitor Mitruțiu Zenovia se radiază cu întreaga suprafață de 5,00 ha și se trece cu aceeași suprafață pe anexa 50 poziția 209 a comunei Sânpetru Mare
- ANEXA 50 poz.39 a localității Mașloc; Autor Prata Victor moștenitor Negru V.Letiția se radiază cu întreaga suprafață de 5,00 ha și se trece cu aceeași suprafață pe anexa 50 poziția 210 a comunei Sânpetru Mare
- ANEXA 50 poz.69 a localității Mașloc; Autor Oanta Crăciun moștenitor Oantă C.Aurel se radiază cu întreaga suprafață de 4,15 ha și se trece cu aceeași suprafață pe anexa 50 poziția 211 a comunei Sânpetru Mare
- ANEXA 50 poz.68 a localității Mașloc; Autor Mesaroș Dumitru moștenitor Mesaroș D. Mircea se radiază cu întreaga suprafață de 5,00 ha și se trece cu aceeași suprafață pe anexa 50 poziția 212 a comunei Sânpetru Mare
- ANEXA 50 poz.70 a localității Mașloc; Autor Anton Ana moștenitor Potyescu Anna se radiază cu întreaga suprafață de 0,64 ha și se trece cu aceeași suprafață pe anexa 50 poziția 213 a comunei Sânpetru Mare
- ANEXA 50 poz.14 a localității Periam; Autor Ehling Iosif, Ehling Ana moștenitor Ehling Ana Maria se radiază cu întreaga suprafață de 13,16 ha și se trece cu aceeași suprafață pe anexa 50 poziția 214 a comunei Sânpetru Mare
- ANEXA 50 poz.64 a localității Mașloc; Autor Mariș Vasile moștenitor Mariș V.Vasile, Mariș V.Ioan, Lican V.Maria se radiază cu întreaga suprafață de 4,90 ha și se trece cu aceeași suprafață pe anexa 50 poziția 215 a comunei Sânpetru Mare
- ANEXA 50 poz.118 a orașului Buziaș; Autor Muzicuș Gheorghe moștenitor Muzicuș G.Ioan, Sein G.Maria, Ludwig G.Sofia se radiază cu întreaga suprafață de 4,00 ha și se trece cu aceeași suprafață pe anexa 50 poziția 216 a comunei Sânpetru Mare

ROMÂNIA
JUDEȚUL TIMIȘ
COMISIA LOCALĂ DE FOND
FUNCİAR ȘANDRA

ANEXA NR. 49



TABEL NOMINAL
Cuprinzând persoanele fizice cărora li se stabilește dreptul
de proprietate potrivit art. 37 din Legea nr. 1/2000, cu modificările și
completările ulterioare.

Nr. crt.	Numele și prenumele Autor/ moștenitor		Suprafața restituită -ha-	Despăgubiri	Observații
0	1		2	3	4
1	Graf Matei	Frunză Elisabeta	11,81 ✓	-	H. 83/7
2	Graur Leonid	Vasilescu Ana	5 ✓	-	H. 83/7
3	Calistru Petrea	Calistru Petrea	5 ✓	-	H. 83/7
4	Zugravu Dumitru	Zugravu Gheorghe	5 ✓	-	H. 83/7
5	Schipper Barbara	Schipper Ioan	12,92 ✓	-	H. 83/7
6	Loghin Nicolae	Cucuruz Radu	5 ✓	-	H. 83/7
7	Bosch Magdalena	Marinescu Barbara	2,87 ✓	-	H. 15/22
8	Bettendorf Iohann		3,45 ✓	-	H. 15/22
9	Biro Francisc	Junc Katalin	5,34 ✓	-	H. 15/22
TOTAL			56,39		



Agencia Domeniilor Statului
Oficiul județean de cadastru, geodezie și
cartografie

Directorul



ROMÂNIA
JUDEȚUL TIMIȘ
COMISIA LOCALĂ DE FOND
FUNCIAR ȘANDRA


ANEXA NR. 50

TABEL NOMINAL
Cuprinzând persoanele fizice cărora li se stabilește dreptul
de proprietate potrivit Sentinței civile 591/2006 pronunțată de către
Judecătoria Sânnicolau Mare

Nr. crt.	Numele și prenumele Autor/ moștenitor		Suprafața restituită -ha-	Despăgubiri	Observații
0	1		2	3	4
1	Stoica Valer	Stoica V. Ioan	4	-	H. 59/14
2	Giehl Filip	Giehl Filip	0,46	-	H. 59/14
3	Hencz Ianoș	Rabotka I. Ana	10,53	-	H. 59/14
4	Bruch Francisc, Bruch Ana	Bruch F. Ana	11,40	-	H. 59/14
5	Zelinka Anton	Schmitz Mariana	5,52	-	H. 59/14
6	Kielburg Matei	Kielburg M. Iosif	9,78	-	H. 59/14
7	Vioreanu Alexandru	Pătrulescu A. Gheorghiuță, Râniosu A. Geta, Vioreanu A. Marin	5	-	H. 59/14
8	Niederkon P. Ioan	Niederkon Werner	4,99	-	H. 59/14
9	Luchin Sofia	Stepanov D. Ileana	1,15	-	H. 59/14
10	Krohn Iacob	Vandor Gabriele	14,16	-	H. 59/14
11	Doboș Sofia	Țintoi J. Mihai	11,59	-	H. 59/14
12	Bogdan Mihai	Țintoi J. Mihai	8,41	-	H. 59/14
13	Muntean Petru	Ardelean G. Elena, Selejan T. Maria, Bănărescu A. Elena, Selejan G. Feliccia	2,95	-	H. 59/14
14	Muntean Partenie	Ardelean G. Elena, Selejan T. Maria	2,30	-	H. 59/14
15	Jurca Eva	Jurca S. Susana	1,60	-	H. 59/14
16	Lața Lina	Lața L. Mihai	0,54	-	H. 59/14
17	Doboș Ioan	Deac I. Floare Letiția	16	-	H. 59/14


18	Anghel Partenie	Docea P. Olimpia	7,26	-	H. 59/14
19	Tintoi Gheorghe	Tintoi G. Anica	0,56	-	H. 59/14
20	Tus Antoniu	Cheiana A. Ana	0,14	-	H. 59/14
21	Bogdan Milente	Bogdan M. Mihai, Bogdan M. Liviu Bogdan V. Linca	7,06	-	H. 59/14
22	Slatina T. Ioan	Slatina I. Vasile	0,30	-	H. 59/14
23	Tintoi Mihai	Ristin A. Gheorghe Cornel	4,22	-	H. 59/14
24	Anghel Partenie	Doboş P. Sofia	7,40	-	H. 59/14
25	Docea Ilie	Docea I. Gheorghe	7,33	-	H. 59/14
26	Ardelean Petre	Bogdan V. Vasile, Bogdan V. Gheorghe	6,23	-	H. 59/14
TOTAL			131,73		

PRIMAR
PAUL NICU



Agencia Domeniilor Statului
Oficiul județean de cadastru, geodezie și
cartografie

Directorul instituției.



**COMISIA JUDEȚEANĂ PENTRU STABILIREA
DREPTULUI DE PROPRIETATE PRIVATĂ
ASUPRA TERENURILOR TIMIȘ**

HOTĂRÂREA

NR.83/ 25 din 10.06.2015

**COMISIA JUDEȚEANĂ PENTRU STABILIREA DREPTULUI DE
PROPRIETATE PRIVATĂ ASUPRA TERENURILOR TIMIȘ**

Analizând propunerile prezentate de comisia locală de fond funciar a comunei ȘANDRA,

În temeiul prevederilor art. 6 lit.e, din Regulamentul de aplicare al Legii 247/2005, aprobat prin HG 890/2005 completat și modificat cu HG 1832/2005,

HOTĂRĂȘTE

Art. 1 – Se validează efectuarea următoarelor modificări în listele anexă ale comunei Șandra:



Anexa 50 poziția 13-14 se corectează numele din Selejan T.Maria în Sălăjan Maria.

Persoanele cărora li s-a reconstituit dreptul de proprietate asupra terenurilor prin Hotărârile Comisiei județene nr.83/2004 și 59/6 care se înscriu pe anexa 22 a comunei Șandra după cum urmează:

Autor Hof Petru și Hof Ecaterina, moștenitor Gerber Gunter Josef, se înscrie pe anexa 22 poziția 1 cu suprafața de 4,60 ha;

Autor Biaș Emanoil, moștenitor Cionca Elena Aurica, se înscrie în anexa 22 poziția 2 cu suprafața de 9 ha;

Autor Bogdan Vasile, moștenitor Bogdan Vasile, Bogdan Gheorghe, se înscriu pe anexa 22 poziția 3 cu suprafața de 3,72 ha;

Art.2 Prezenta hotărâre se comunică comisiei locale de fond funciar a comunei Șandra, care va aduce la cunoștința celor în cauză modificările intervenite cu mențiunea că, în condițiile în care se consideră nedreptățiți, pot face plângere la judecătoria pe raza căreia se află terenul în termen de 30 zile de la comunicare.

**Președinte,
PREFECT
EUGEN DOGARIU**



**Secretar,
SUBPREFECT
ZOLTAN GHEORGHE MAROSSY**

Întocmit, 4 ex.
Mirela Varga