

ORDIN

privind aprobarea începerii lucrărilor de înregistrare sistematică a imobilelor, pe sectoare cadastrale, în 6 unități administrativ-teritoriale din județul Timiș

Având în vedere prevederile art. 11 alin. (1) din Legea cadastrului și a publicității imobiliare nr. 7/1996, republicată, cu modificările și completările ulterioare,

În temeiul art. 3 alin. (13) din Legea cadastrului și a publicității imobiliare nr. 7/1996, republicată, cu modificările și completările ulterioare și art. 15 alin. (3) din Regulamentul de organizare și funcționare al Agenției Naționale de Cadastru și Publicitate Imobiliară aprobat prin Hotărârea Guvernului nr. 1288/2012, cu modificările și completările ulterioare,

directorul general al Agenției Naționale de Cadastru și Publicitate Imobiliară emite prezentul

ORDIN:

Art. 1. (1) - Se aprobă începerea lucrărilor de înregistrare sistematică a imobilelor, pe sectoare cadastrale, situate pe teritoriul a 6 unități administrativ – teritoriale din județul Timiș.

(2) Unitățile administrativ – teritoriale și sectoarele cadastrale în care se desfășoară lucrările de înregistrare sistematică sunt prevăzute în Anexa nr. 1 la prezentul ordin.

Art. 2. – Reprezentarea grafică a sectoarelor cadastrale în care se desfășoară lucrările de înregistrare sistematică a imobilelor este prevăzută în Anexele nr. 2 – 7 la prezentul ordin.

Art. 3. – Anexele nr. 1 – 7 fac parte integrantă din prezentul ordin.

Art. 4. - Prezentul ordin se publică în Monitorul Oficial al României, Partea I.

Directorul general al Agenției Naționale de Cadastru
și Publicitate Imobiliară
Radu Codru ȘTEFĂNESCU



București

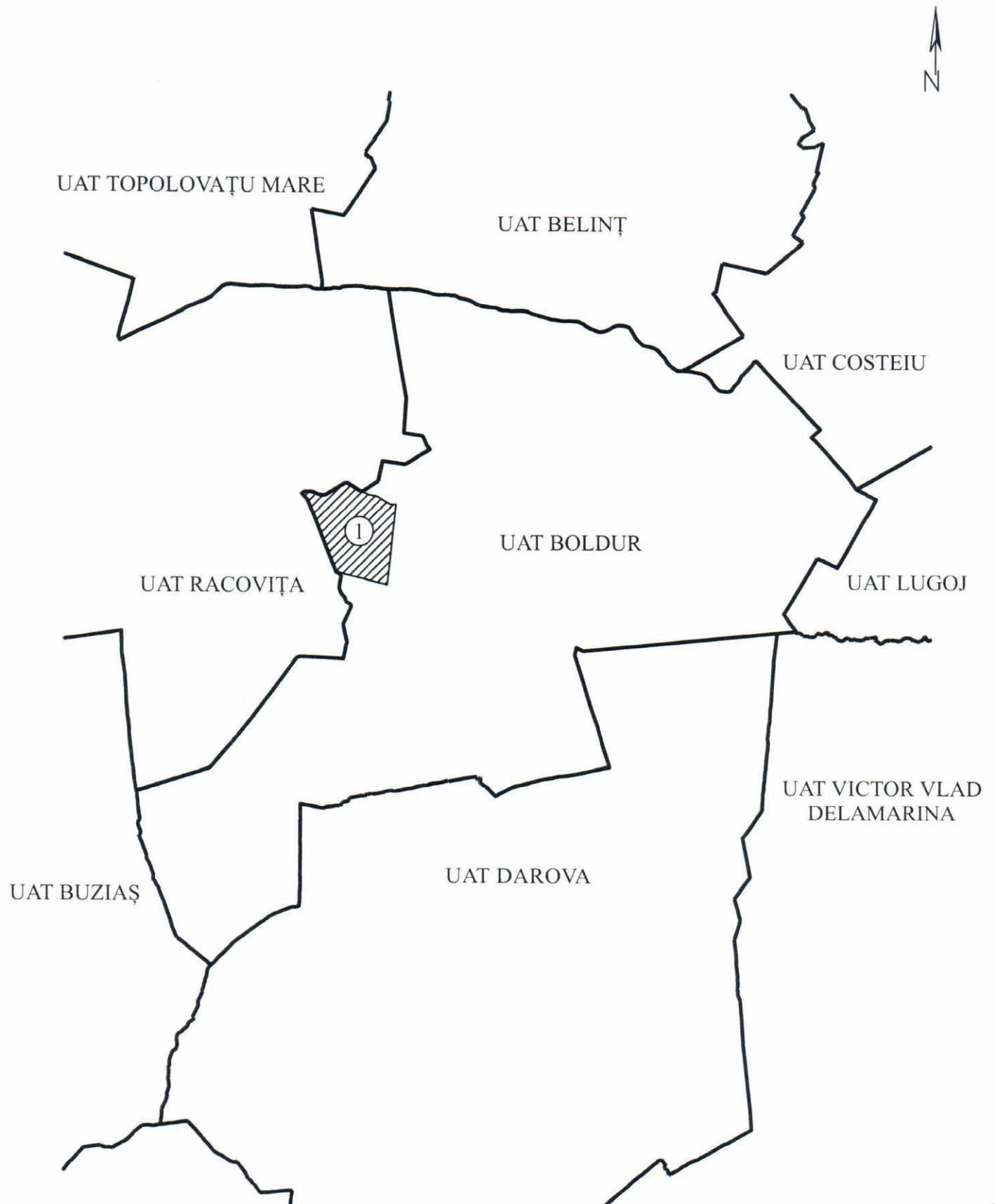
Nr. 1172/23.09.2016

Lista unităților administrativ-teritoriale și a sectoarelor cadastrale în care încep lucrările de înregistrare sistematică a imobilelor

Nr. Crt.	Denumirea unității administrativ-teritoriale	Județul	Sectoarele cadastrale în care încep lucrările de înregistrare sistematică a imobilelor
1	Boldur	Timiș	1
2	Buziaș	Timiș	1, 2
3	Dudeștii Vechi	Timiș	1, 2, 3, 4, 5, 6, 7, 8
4	Dumbrăvița	Timiș	0, 1, 2, 3, 4
5	Periam	Timiș	1
6	Variaș	Timiș	1

Anexa numărul 2

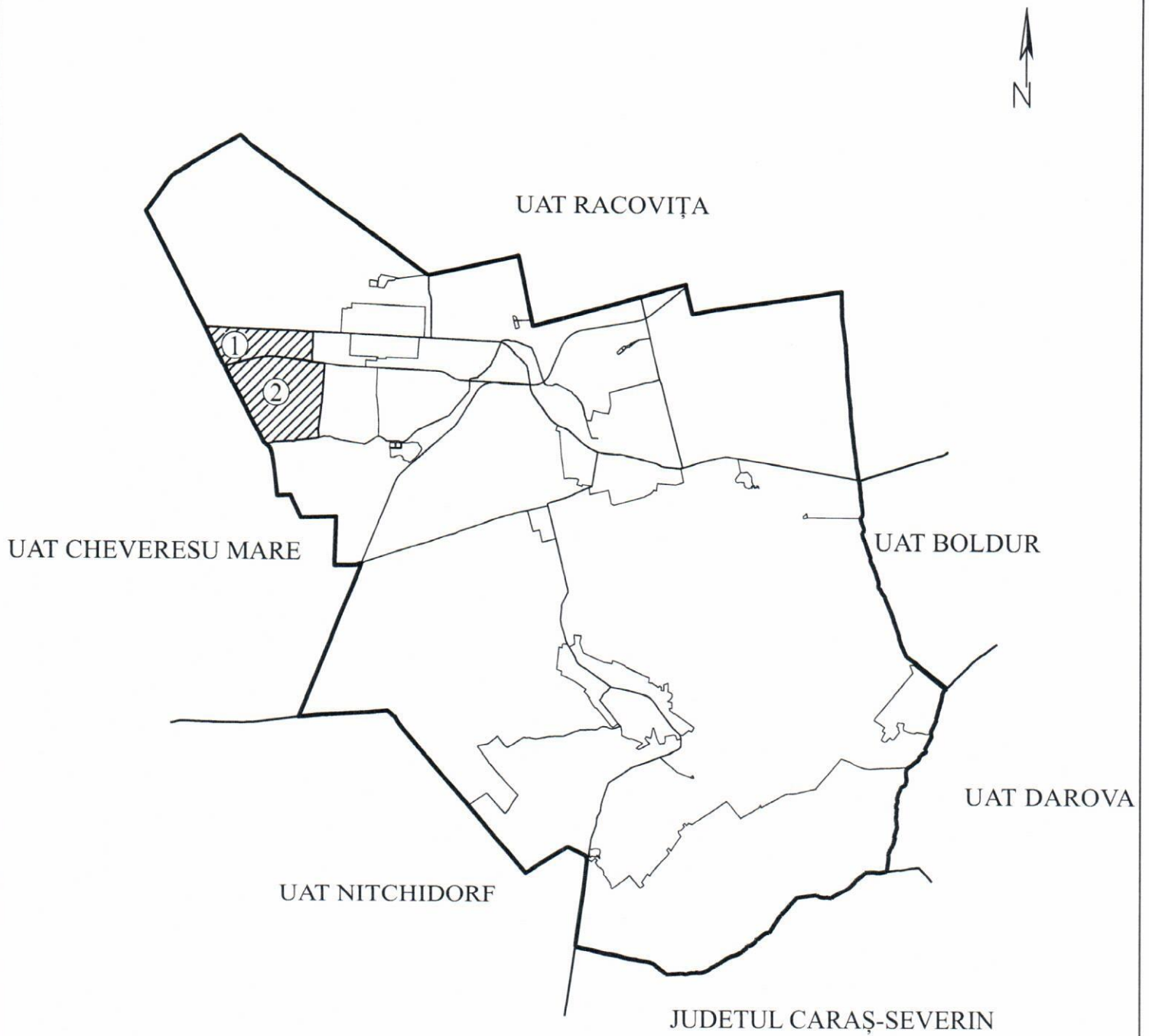
Reprezentarea grafică a sectorului cadastral în care se desfășoară lucrări de înregistrare sistematică
Sectorul nr. 1, UAT- ul BOLDUR, județul TIMIȘ



Anexa numărul 3

Reprezentarea grafică a sectoarelor cadastrale în care se desfășoară lucrări de înregistrare sistematică

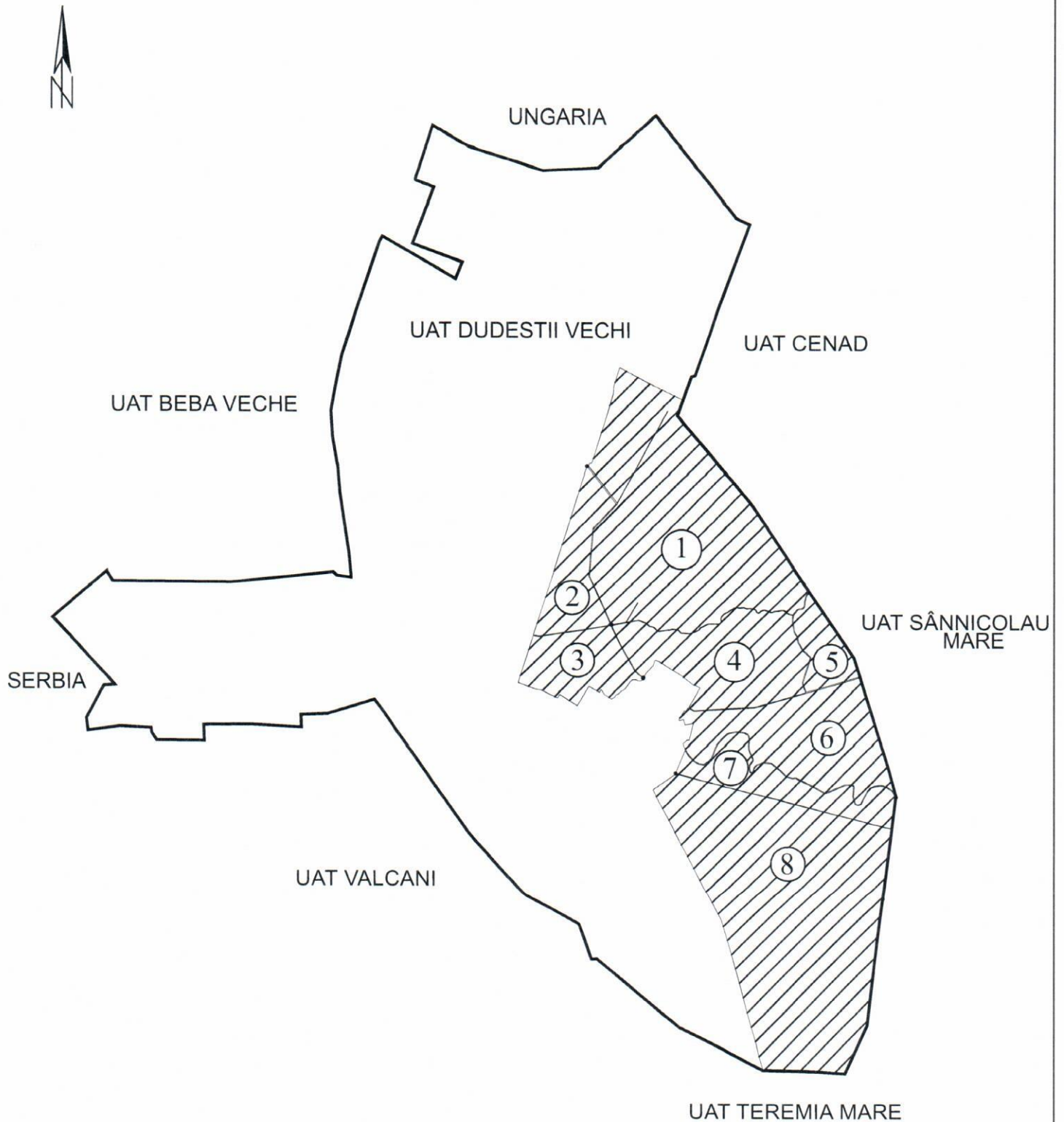
Sectoarele nr. 1, nr. 2, UAT- ul BUZIAȘ, județul TIMIȘ



Anexa numărul 4

Reprezentarea grafică a sectoarelor cadastrale în care se desfășoară lucrări de înregistrare sistematică

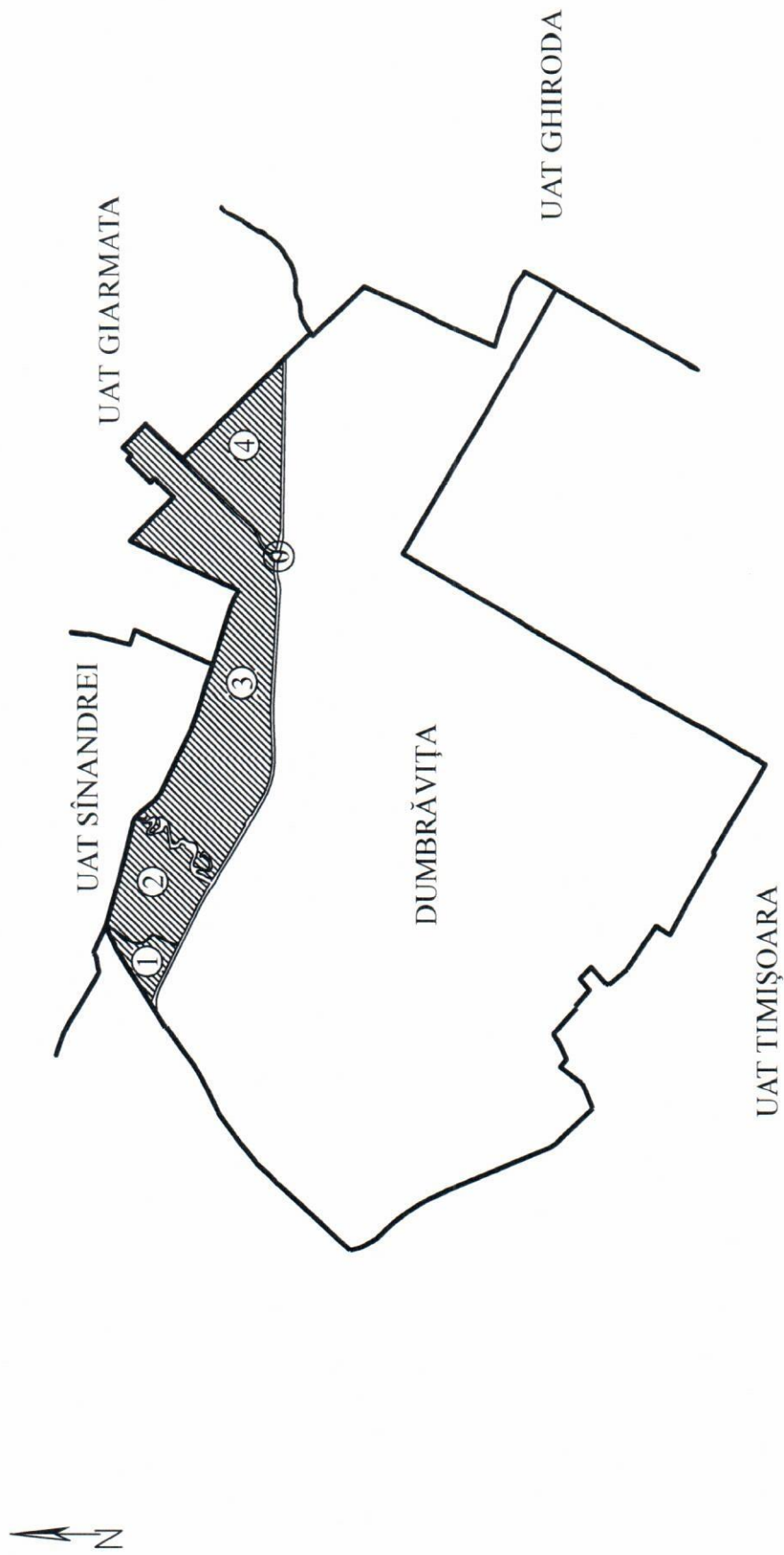
Sectoarele nr. 1,2,3,4,5,6,7 și 8, UAT- ul DUDEȘTII VECHI, județul TIMIȘ



Anexa numărul 5

Reprezentarea grafică a sectoarelor cadastrale în care se desfășoară lucrări de înregistrare sistematică

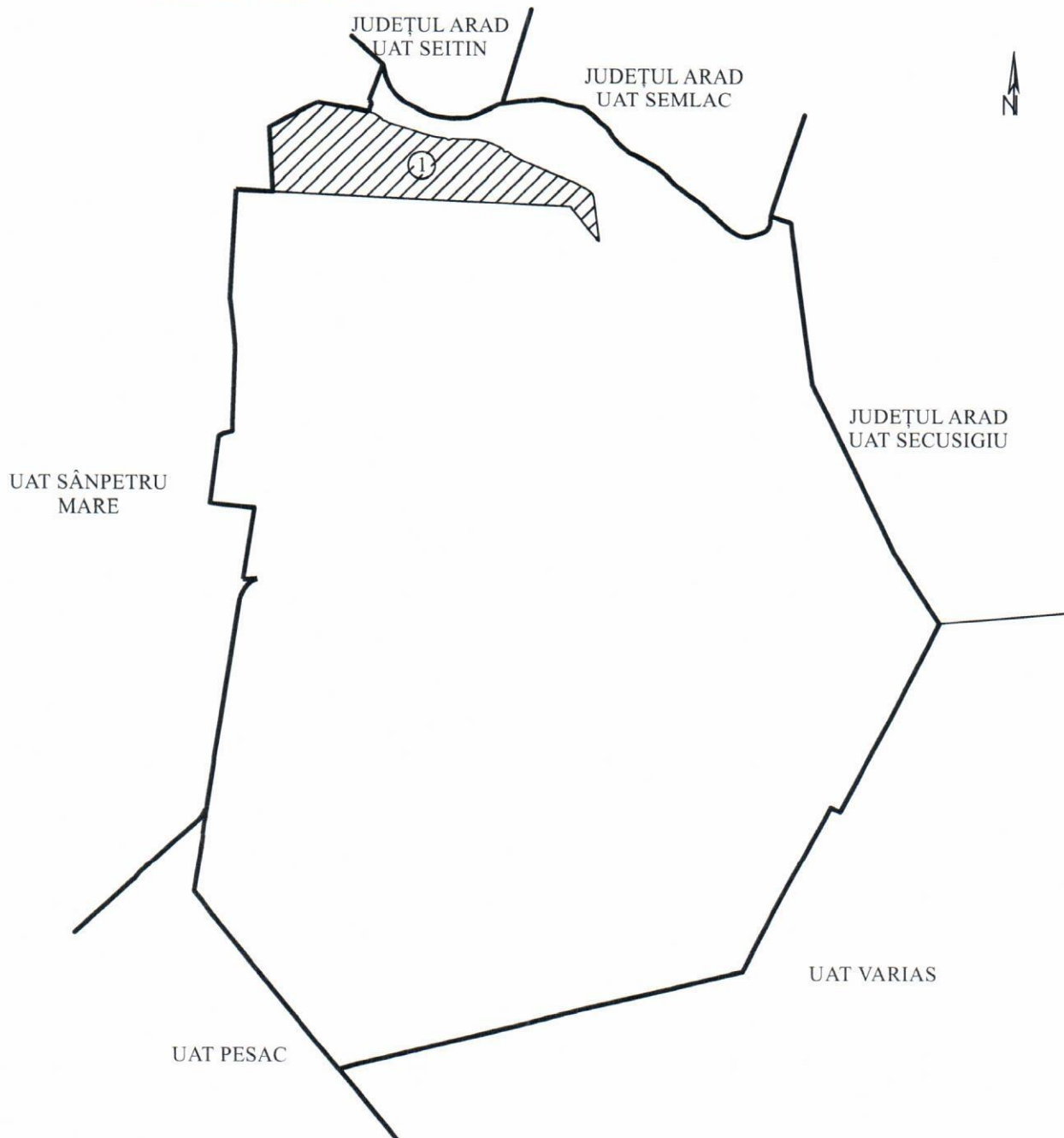
Sectoarele nr. 0, 1, 2, 3, 4, UAT- ul DUMBRĂVIȚA, județul TIMIȘ



Anexa numărul 6

Reprezentarea grafică a sectorului cadastral în care se desfășoară lucrări de înregistrare sistematică

Sectorul nr.1, UAT- ul PERIAM, județul TIMIȘ



Anexa numărul 7

Reprezentarea grafică a sectorului cadastral în care se desfășoară lucrări de înregistrare sistematică
Sectorul nr. 1 , UAT- ul VARIAS, județul TIMIȘ

