

Agenția Națională de Cadastru și Publicitate Imobiliară - ANCPI - Ordin nr. 1358/2017 din 17 octombrie 2017

Ordinul nr. 1358/2017 privind aprobarea începerii lucrărilor de înregistrare sistematică a imobilelor, pe sectoare cadastrale, în 23 de unități administrativ-teritoriale din județul Tulcea

În vigoare de la 03 noiembrie 2017

Publicat în Monitorul Oficial, Partea I nr. 869 din 03 noiembrie 2017. Nu există modificări până la 18 decembrie 2017.

Având în vedere prevederile art. 11 alin. (1) din Legea cadastrului și a publicității imobiliare nr. 7/1996, republicată, cu modificările și completările ulterioare, și ale art. 15 alin. (3) din Regulamentul de organizare și funcționare a Agenției Naționale de Cadastru și Publicitate Imobiliară, aprobat prin Hotărârea Guvernului nr. 1.288/2012, cu modificările și completările ulterioare,

în temeiul art. 3 alin. (13) din Legea cadastrului și a publicității imobiliare nr. 7/1996, republicată, cu modificările și completările ulterioare,

directorul general al Agenției Naționale de Cadastru și Publicitate Imobiliară emite prezentul ordin.

Art. 1. - Se aprobă începerea lucrărilor de înregistrare sistematică a imobilelor, pe sectoare cadastrale, situate pe teritoriul a 23 de unități administrativ-teritoriale din județul Tulcea, după cum urmează:

a) unitatea administrativ-teritorială Baia - sectoarele cadastrale nr. 9, 40, 54, 55, 56, 64 și 67;

b) unitatea administrativ-teritorială Beidaud - sectoarele cadastrale nr. 25, 28, 34 și 35;

c) unitatea administrativ-teritorială Beștepe - sectoarele cadastrale nr. 17, 26, 27, 33, 35, 36 și 37;

d) unitatea administrativ-teritorială Ceatalchioi - sectoarele cadastrale nr. 3, 4, 12 și 25;

e) unitatea administrativ-teritorială Ciucurova - sectoarele cadastrale nr. 5, 10, 12, 13, 19, 20, 21, 22, 23 și 29;

f) unitatea administrativ-teritorială Dăeni - sectoarele cadastrale nr. 16, 22, 23 și 24;

g) unitatea administrativ-teritorială Frecăței - sectoarele cadastrale nr. 5, 6, 16, 17, 22 și 36;

- h) unitatea administrativ-teritorială Hamcearca - sectoarele cadastrale nr. 21, 26, 27, 33 și 34;
- i) unitatea administrativ-teritorială Horia - sectoarele cadastrale nr. 1, 2, 16, 17, 53 și 54;
- j) unitatea administrativ-teritorială I.C. Brătianu - sectoarele cadastrale nr. 1, 2, 3, 5, 7 și 11;
- k) unitatea administrativ-teritorială Isaccea - sectoarele cadastrale nr. 3, 5, 6, 7, 18 și 64;
- l) unitatea administrativ-teritorială Izvoarele - sectoarele cadastrale nr. 2, 3, 12, 13, 15, 26, 27 și 36;
- m) unitatea administrativ-teritorială Jurilovca - sectoarele cadastrale nr. 4, 5, 6, 11 și 16;
- n) unitatea administrativ-teritorială Maliuc - sectoarele cadastrale nr. 0, 1, 2, 3, 4, 5, 6, 7, 8, 9, 10, 11, 12, 13, 14, 15, 16, 18, 20, 21, 22, 23, 24, 27, 28, 30, 33, 34, 35 și 36;
- o) unitatea administrativ-teritorială Mihai Bravu - sectoarele cadastrale nr. 1, 2, 3, 4 și 7;
- p) unitatea administrativ-teritorială Mihail Kogălniceanu - sectoarele cadastrale nr. 2, 3, 4, 5, 10, 15, 25 și 34;
- q) unitatea administrativ-teritorială Ostrov - sectoarele cadastrale nr. 3, 6, 9, 10, 13, 15 și 21;
- r) unitatea administrativ-teritorială Sarichioi - sectoarele cadastrale nr. 3, 9 și 30;
- s) unitatea administrativ-teritorială Slava Cercheză - sectoarele cadastrale nr. 2, 3, 4, 7, 8, 16, 19 și 29;
- t) unitatea administrativ-teritorială Smârdan - sectoarele cadastrale nr. 0, 1, 2, 3, 4, 5, 6, 8, 9, 11, 12, 13, 14, 15, 16, 17, 18, 20, 21, 24, 25 și 26;
- u) unitatea administrativ-teritorială Somova - sectoarele cadastrale nr. 3, 11 și 45;
- v) unitatea administrativ-teritorială Turcoaia - sectoarele cadastrale nr. 1, 2, 4, 5, 6, 7, 8, 21 și 27;
- w) unitatea administrativ-teritorială Valea Nucarilor - sectoarele cadastrale nr. 4, 9, 28 și 39.

Art. 2. - Reprezentarea grafică a sectoarelor cadastrale în care se desfășoară lucrările de înregistrare sistematică a imobilelor este prevăzută în anexele nr. 1-23 la prezentul ordin.

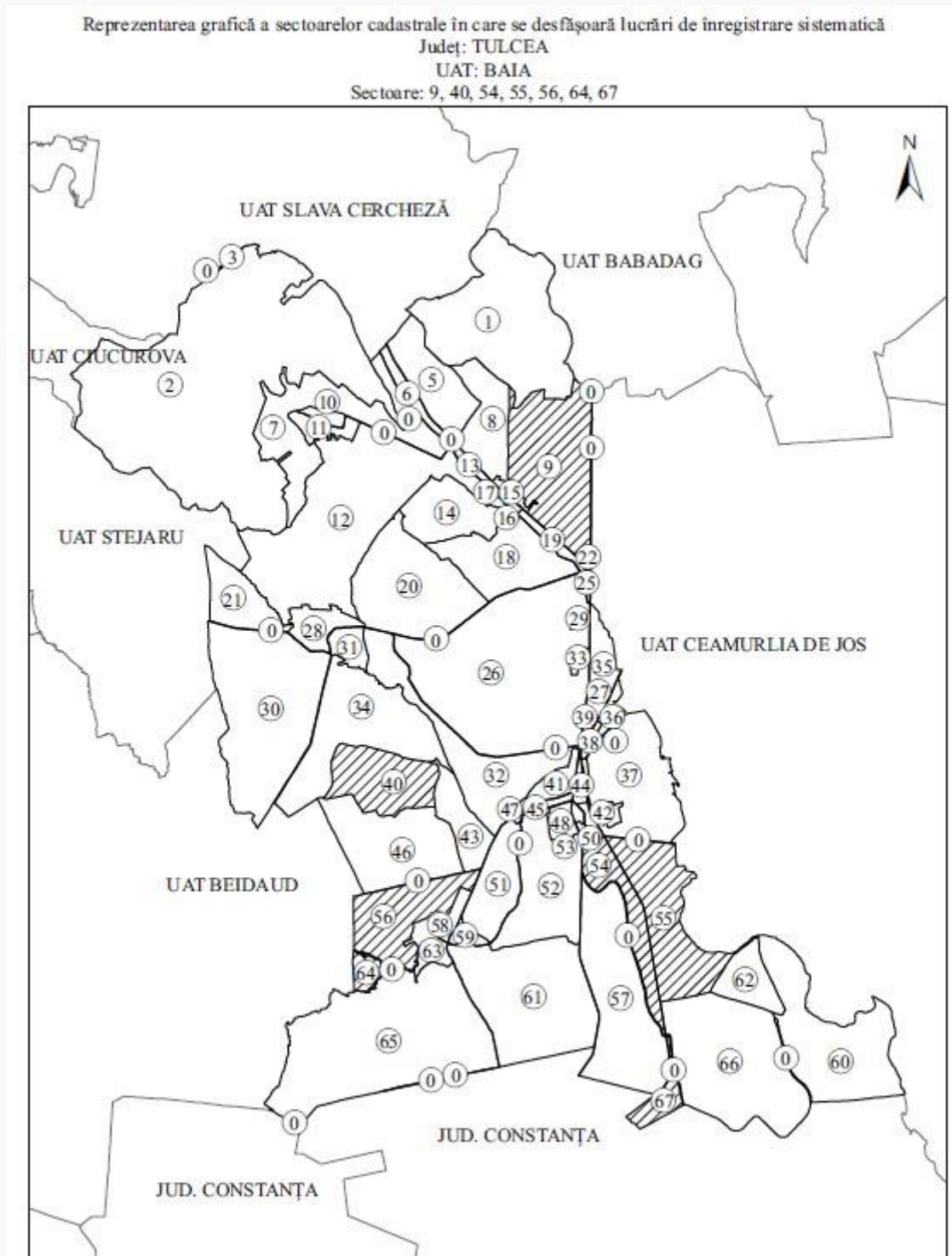
Art. 3. - Anexele nr. 1-23 fac parte integrantă din prezentul ordin.

Art. 4. - Prezentul ordin se publică în Monitorul Oficial al României, Partea I.

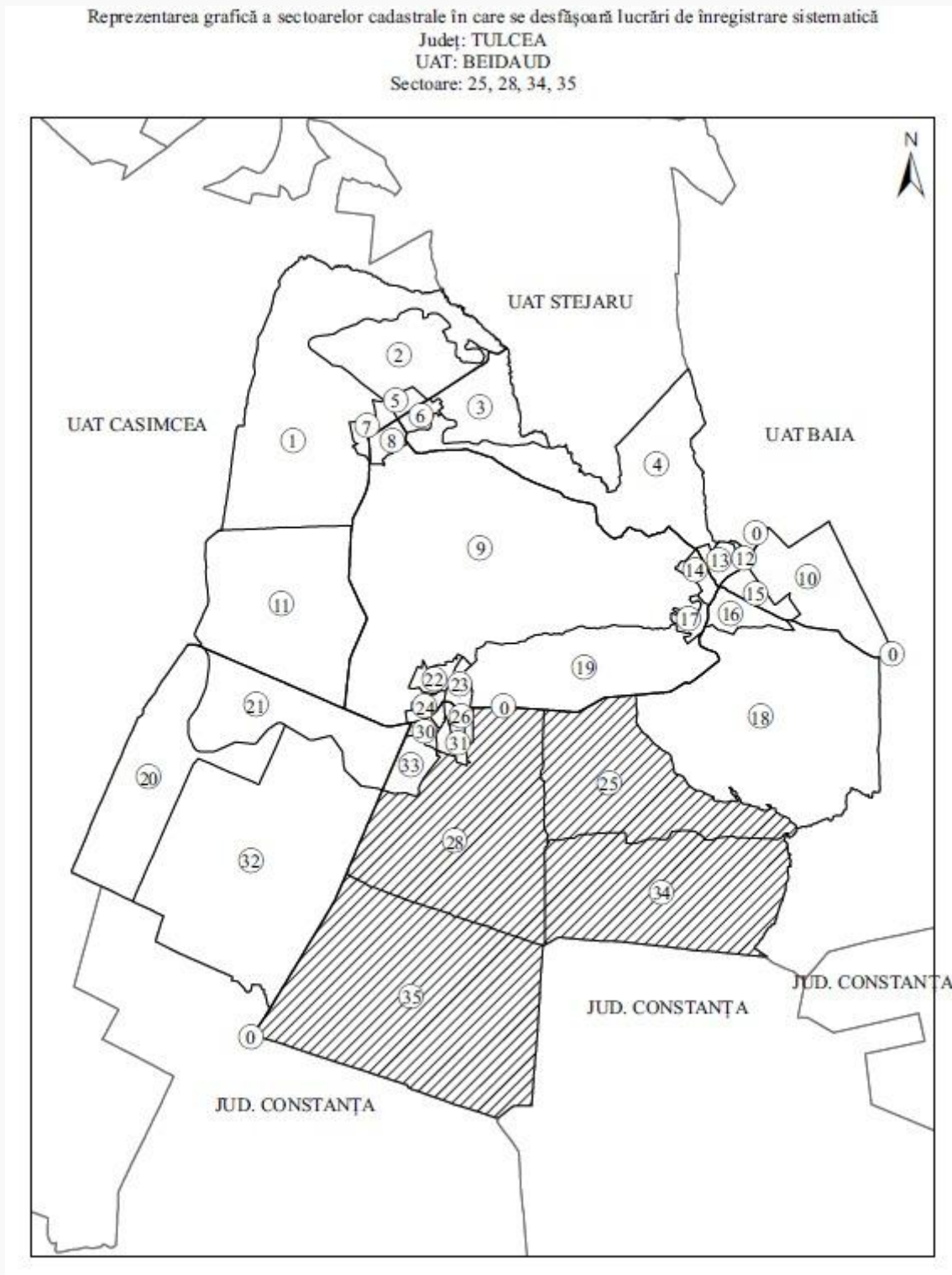
p. Directorul general al Agenției Naționale de Cadastru și Publicitate Imobiliară,
Vasile Marcel Grigore

București, 17 octombrie 2017.
Nr. 1.358.

ANEXA Nr. 1



ANEXA Nr. 2



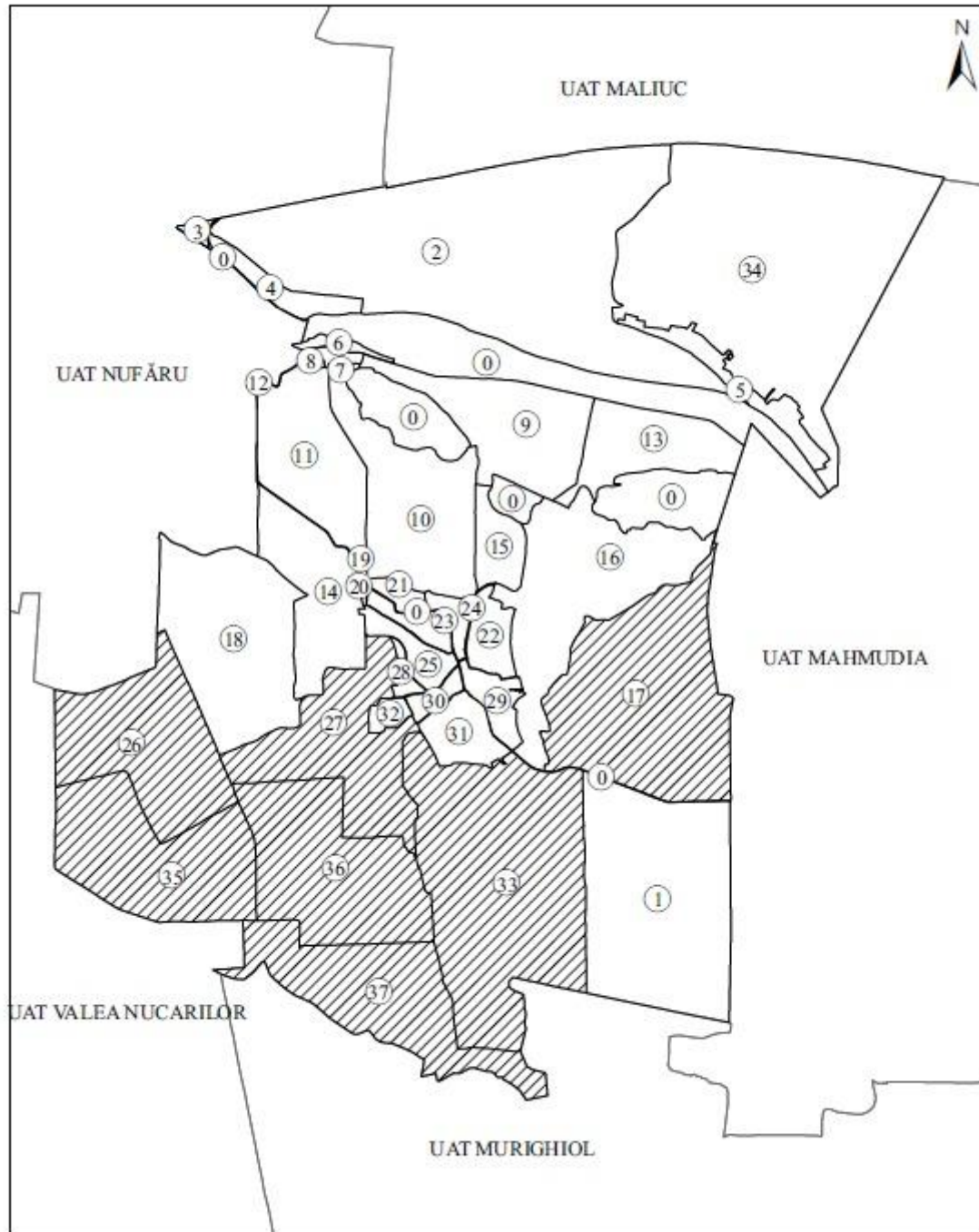
ANEXA Nr. 3

Reprezentarea grafică a sectoarelor cadastrale în care se desfășoară lucrări de înregistrare sistematică

Județ: TULCEA

UAT: BEȘTEPE

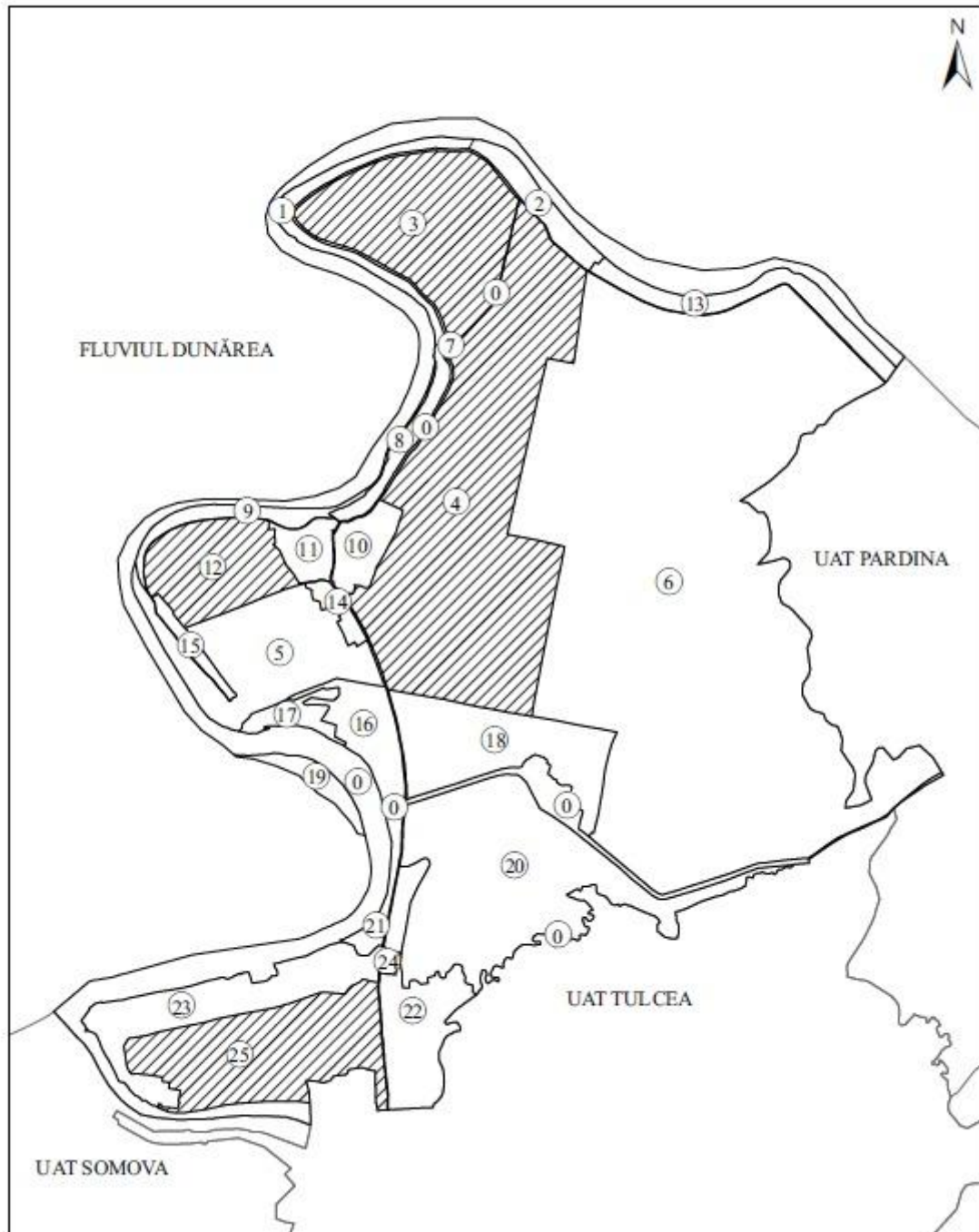
Sectoare: 17, 26, 27, 33, 35, 36, 37



ANEXA Nr. 4

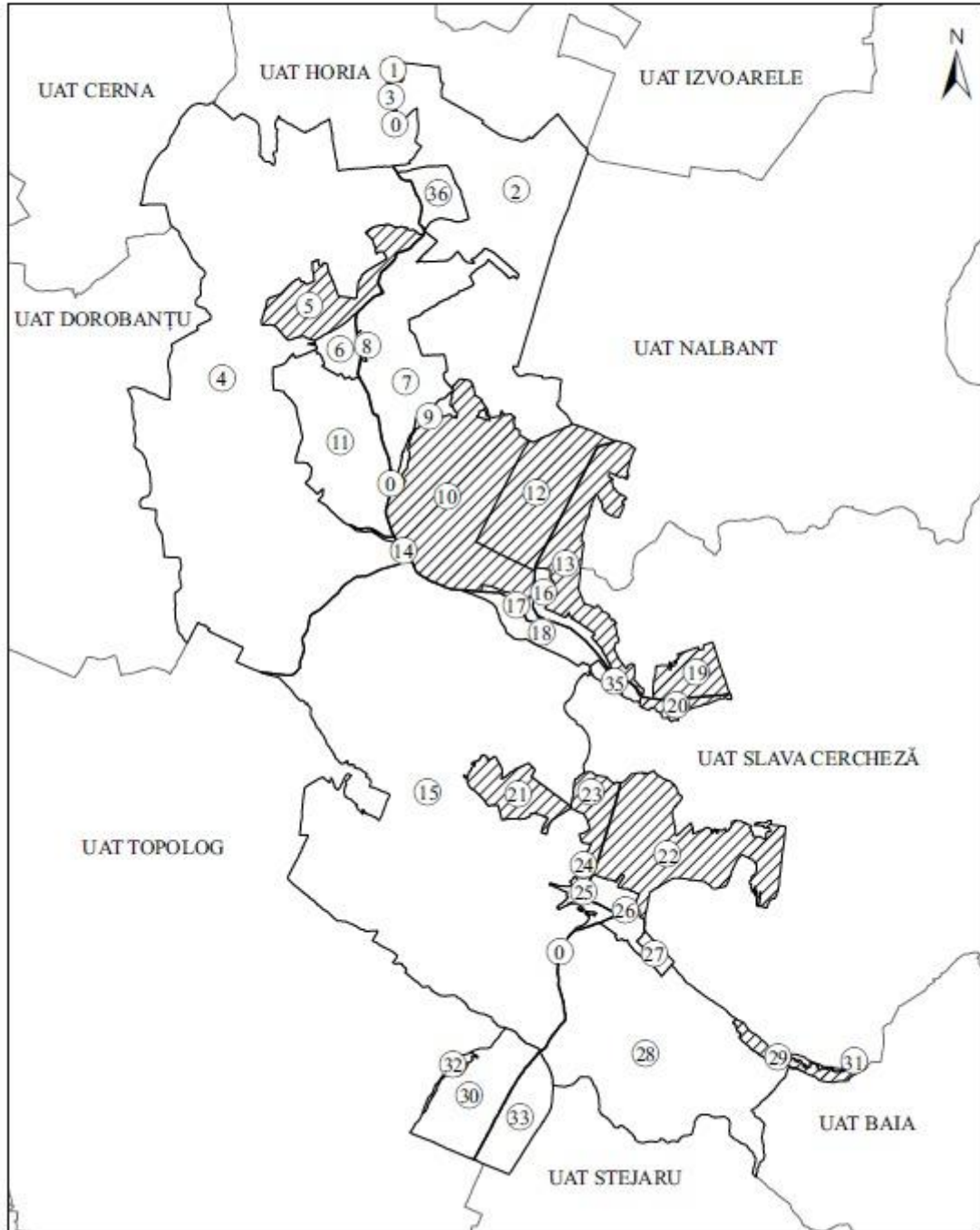
Reprezentarea grafică a sectoarelor cadastrale în care se desfășoară lucrări de înregistrare sistematică

Județ: TULCEA
UAT: CEATALCHIOI
Sectoare: 3, 4, 12, 25



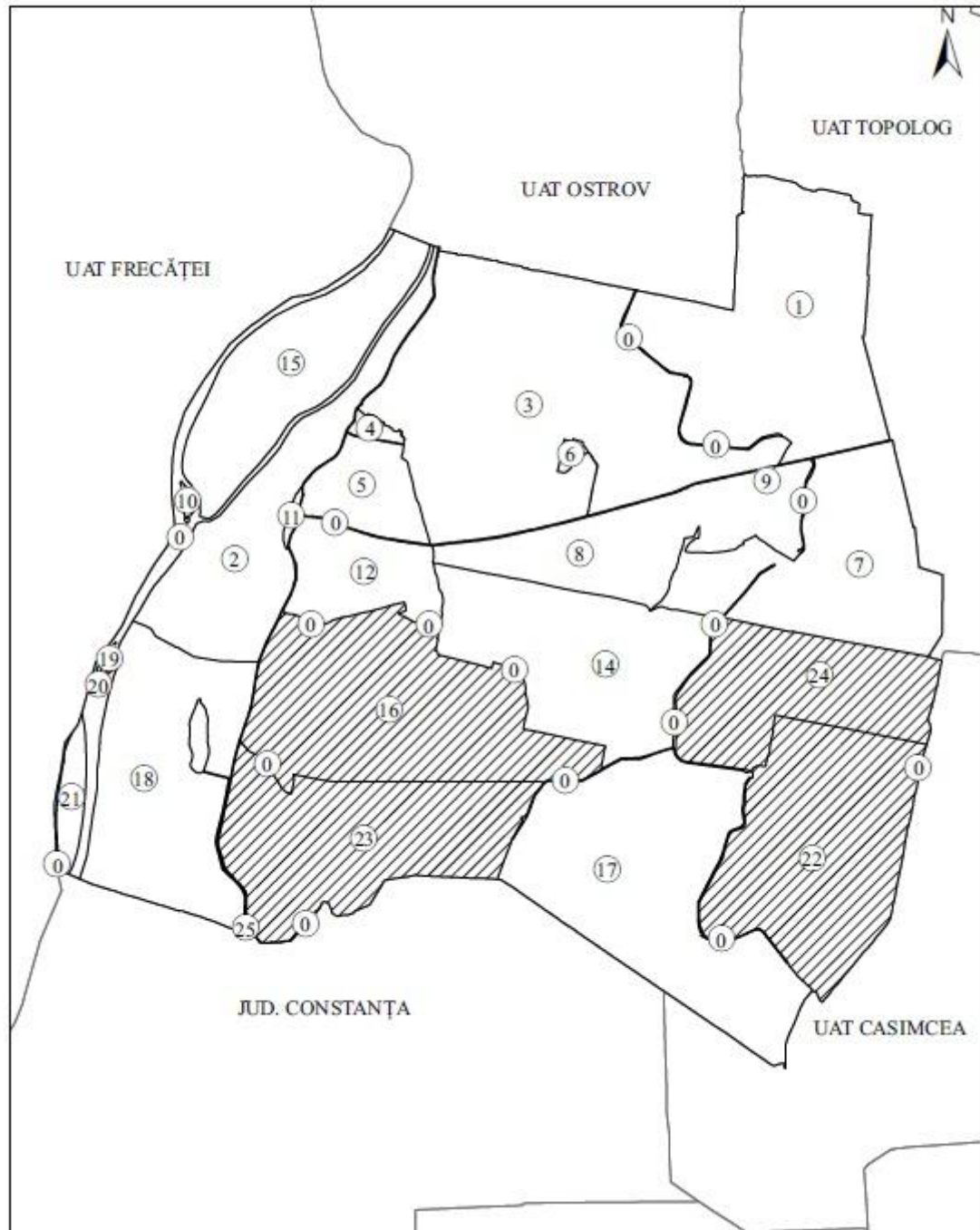
ANEXA Nr. 5

Reprezentarea grafică a sectoarelor cadastrale în care se desfășoară lucrări de înregistrare sistematică
 Județ: TULCEA
 UAT: CIUCUROVA
 Sectoare: 5, 10, 12, 13, 19, 20, 21, 22, 23, 29

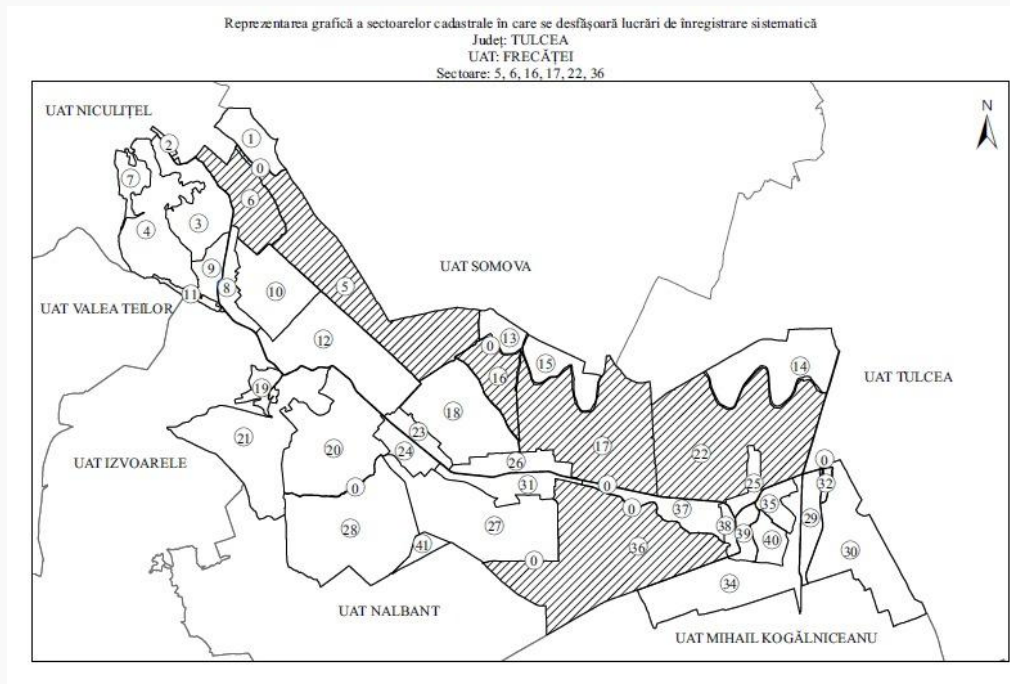


ANEXA Nr. 6

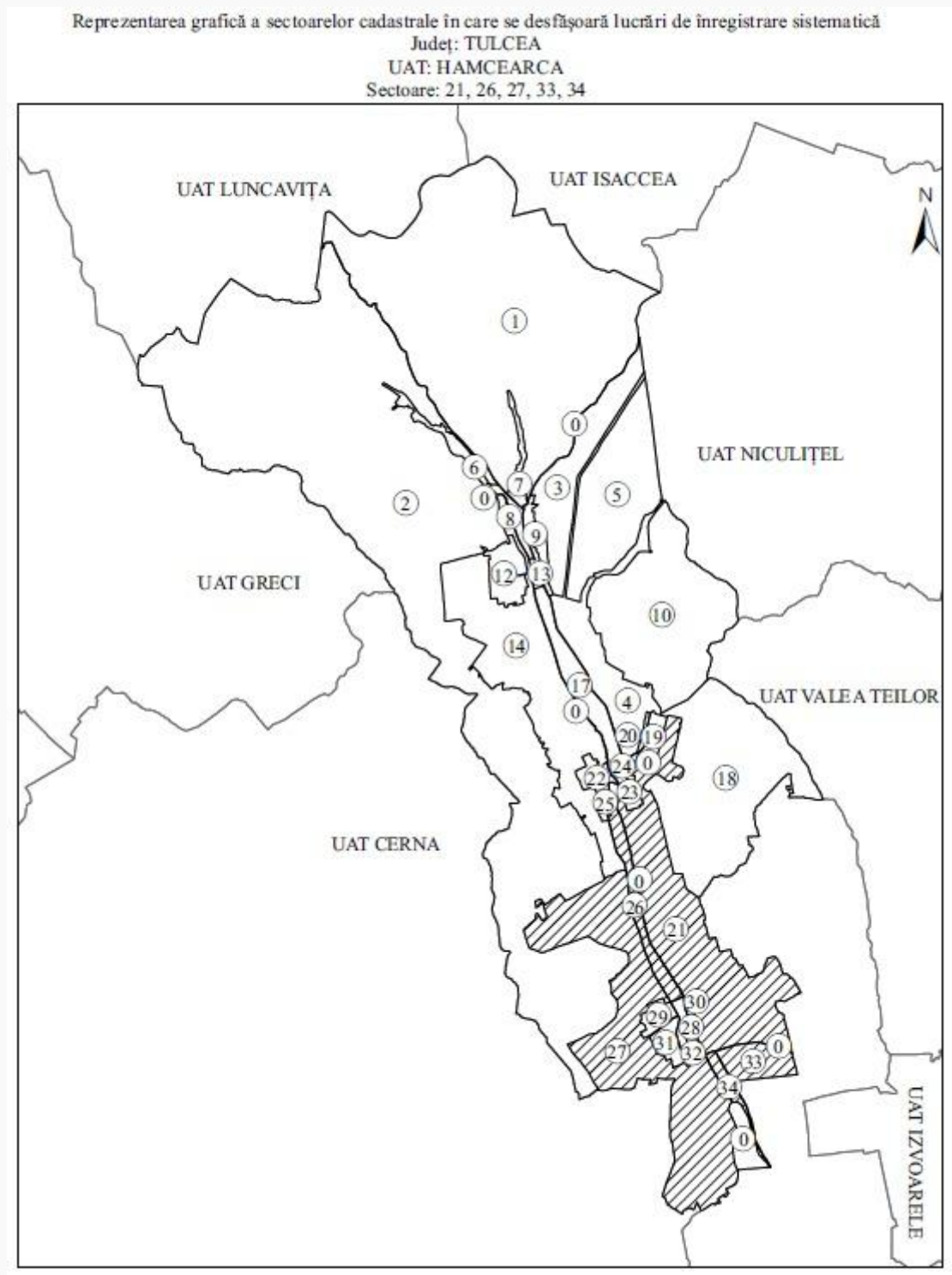
Reprezentarea grafică a sectoarelor cadastrale în care se desfășoară lucrări de înregistrare sistematică
Județ: TULCEA
UAT: DĂENI
Sectoare: 16, 22, 23, 24



ANEXA Nr. 7

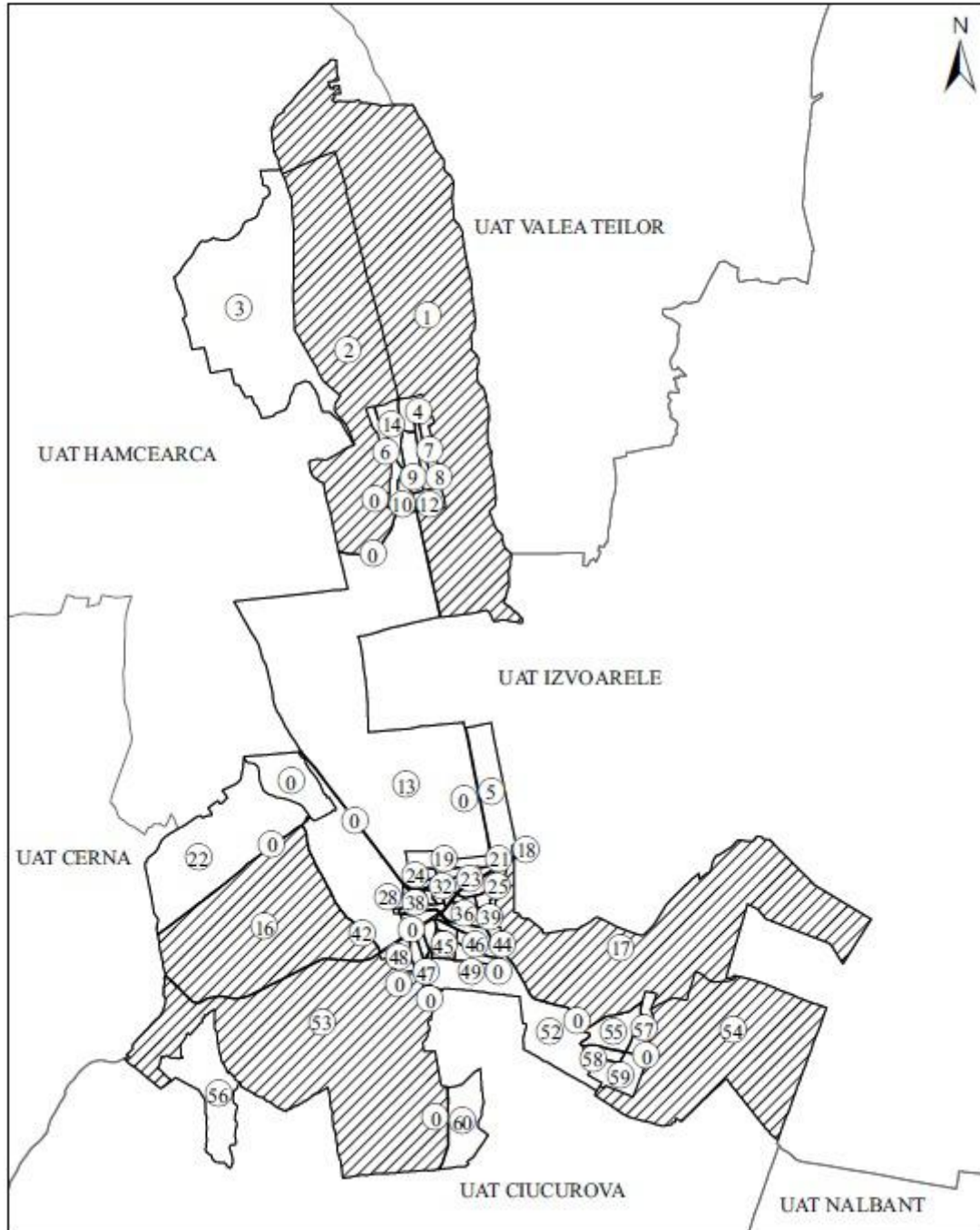


ANEXA Nr. 8



ANEXA Nr. 9

Reprezentarea grafică a sectoarelor cadastrale în care se desfășoară lucrări de înregistrare sistematică
 Județ: TULCEA
 UAT: HORIA
 Sectoare: 1, 2, 16, 17, 53, 54



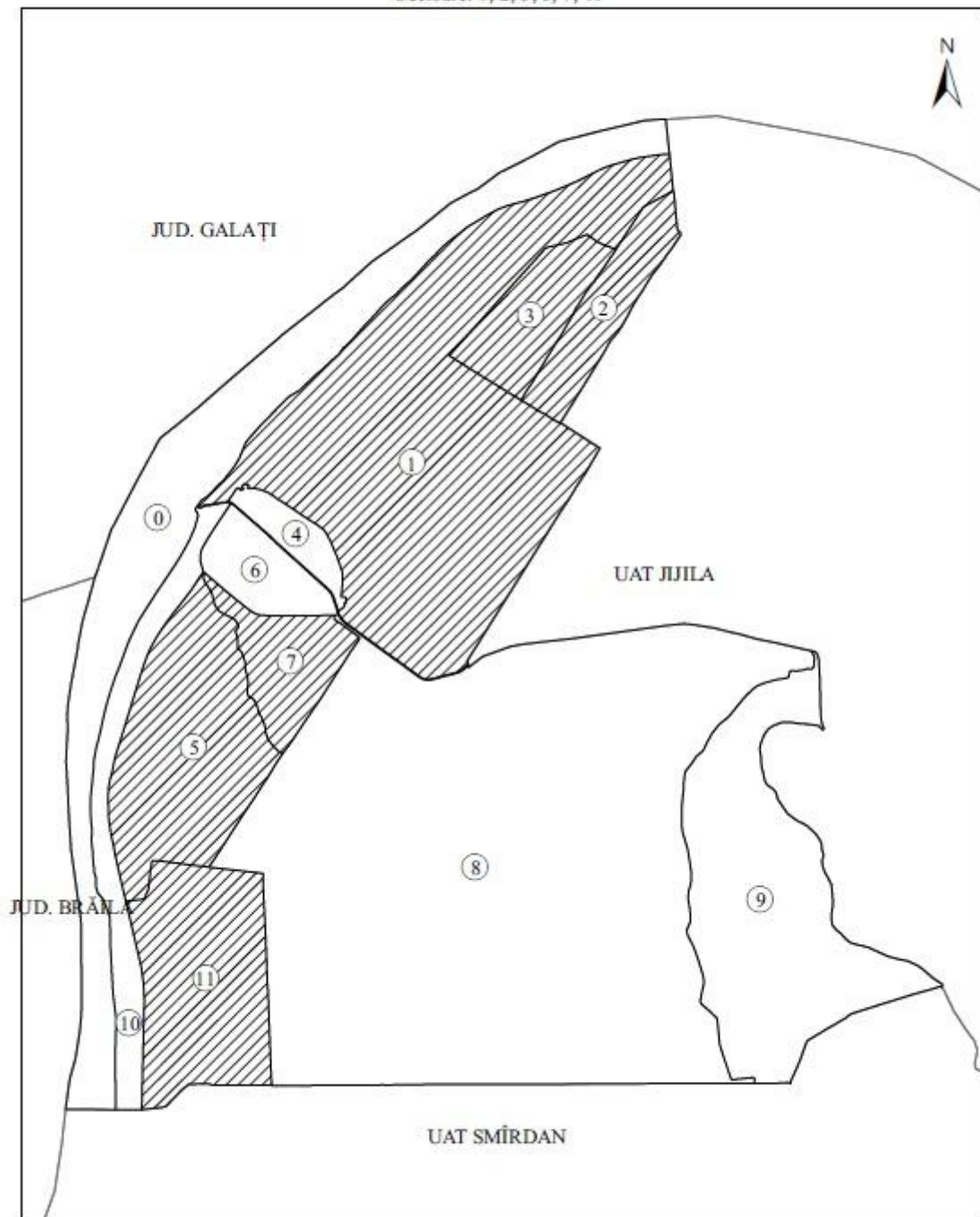
ANEXA Nr. 10

Reprezentarea grafică a sectoarelor cadastrale în care se desfășoară lucrări de înregistrare și sistematică

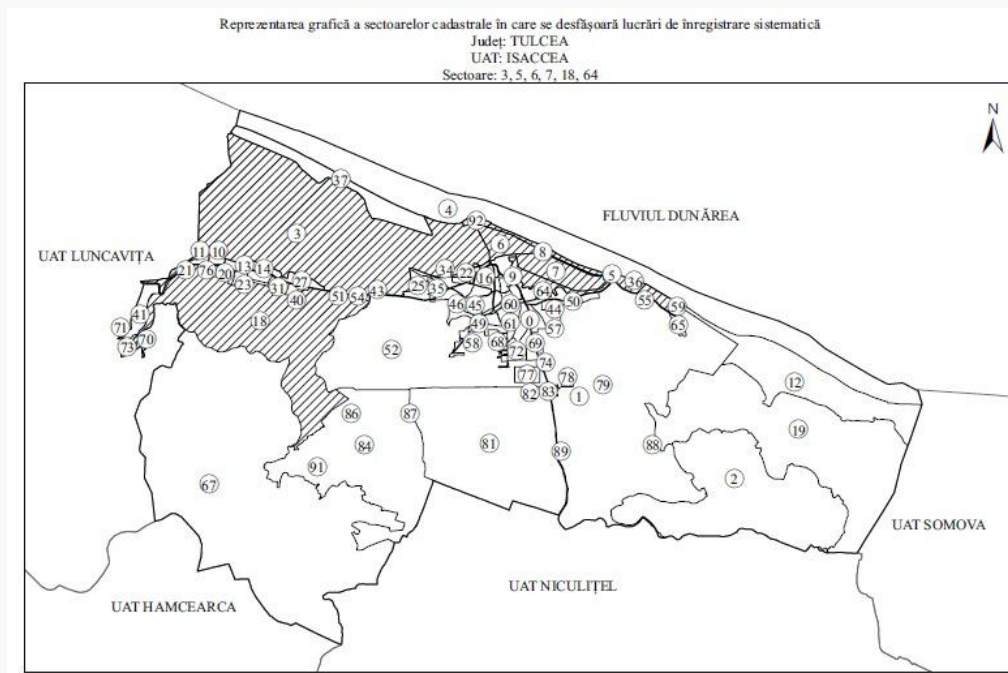
Județ: TULCEA

UAT: I.C. BRĂTIANU

Sectoare: 1, 2, 3, 5, 7, 11

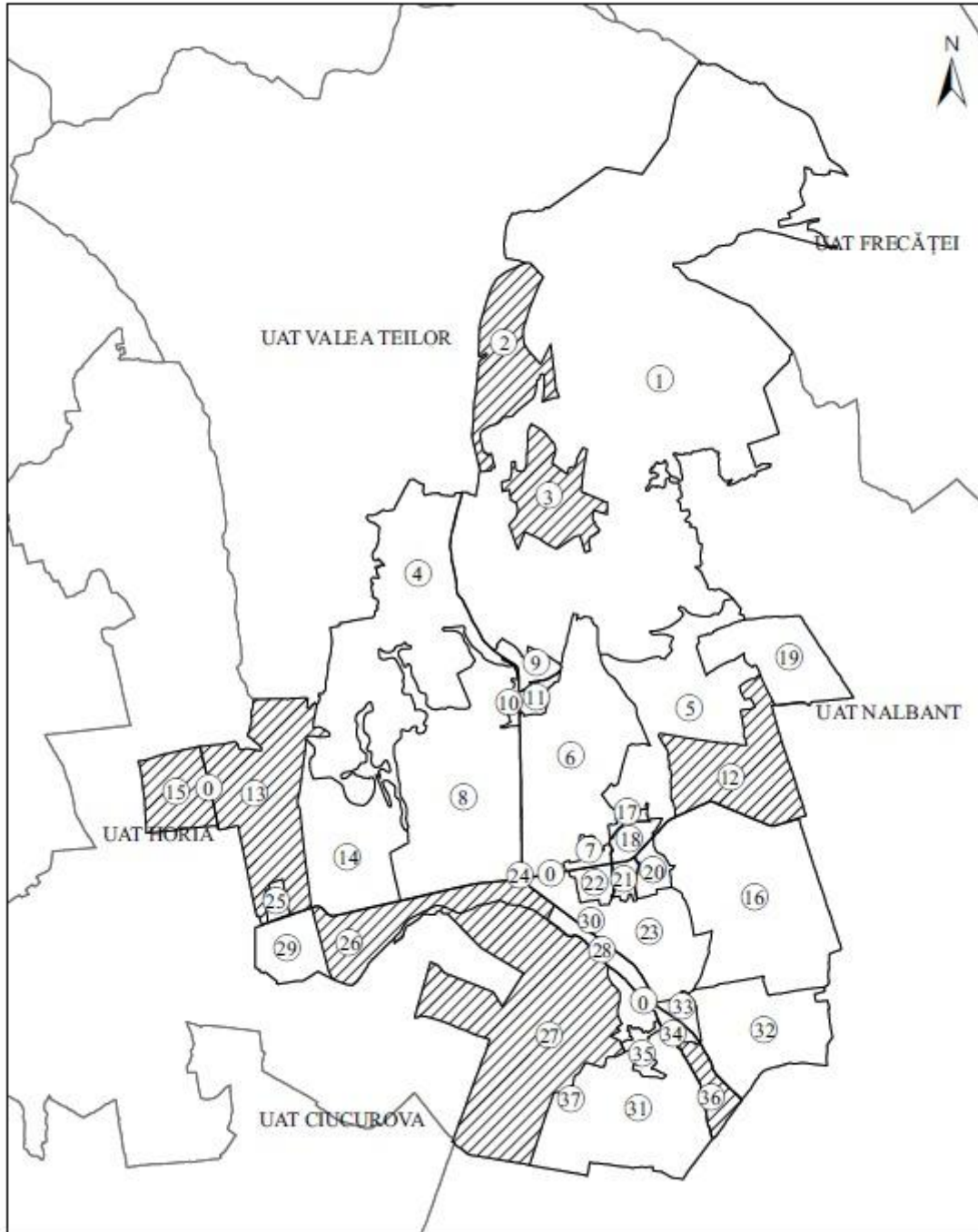


ANEXA Nr. 11



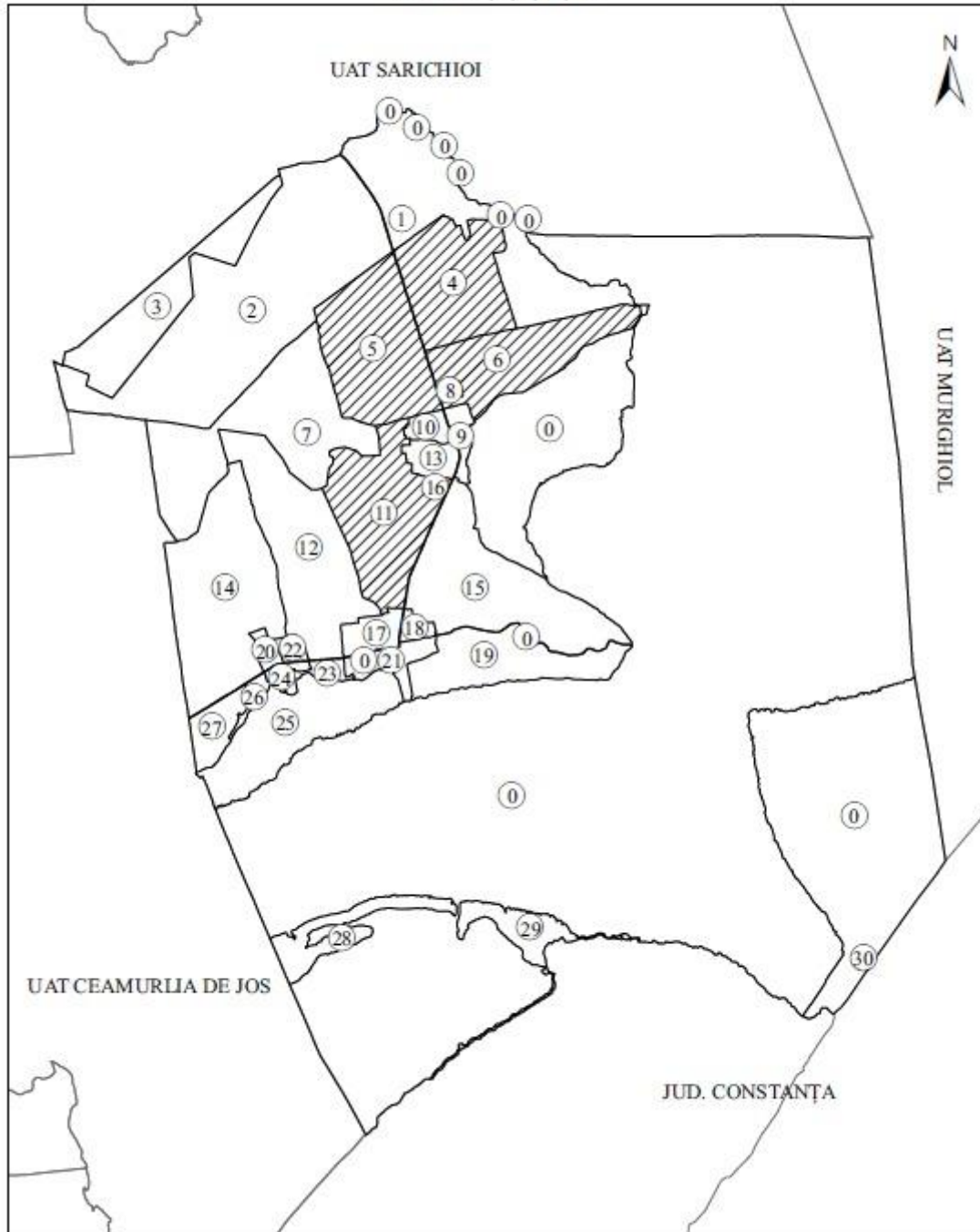
ANEXA Nr. 12

Reprezentarea grafică a sectoarelor cadastrale în care se desfășoară lucrări de înregistrare sistematică
 Județ: TULCEA
 UAT: IZVOARELE
 Sectoare: 2, 3, 12, 13, 15, 26, 27, 36

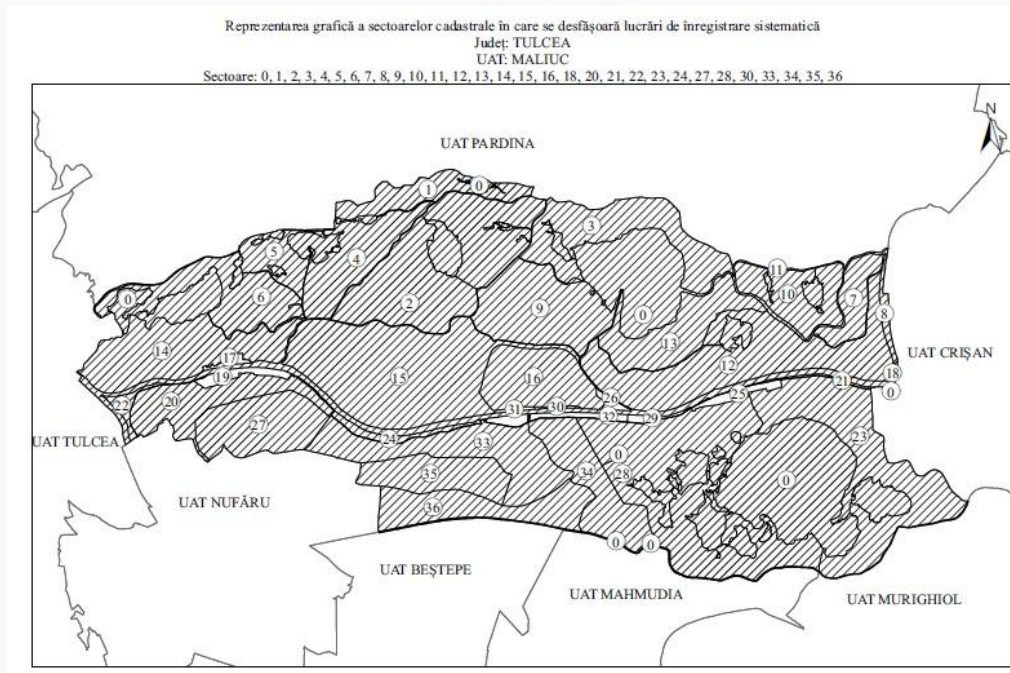


ANEXA Nr. 13

Reprezentarea grafică a sectoarelor cadastrale în care se desfășoară lucrări de înregistrare sistematică
Judet: TULCEA
UAT: JURILOVCA
Sectoare: 4, 5, 6, 11, 16



ANEXA Nr. 14



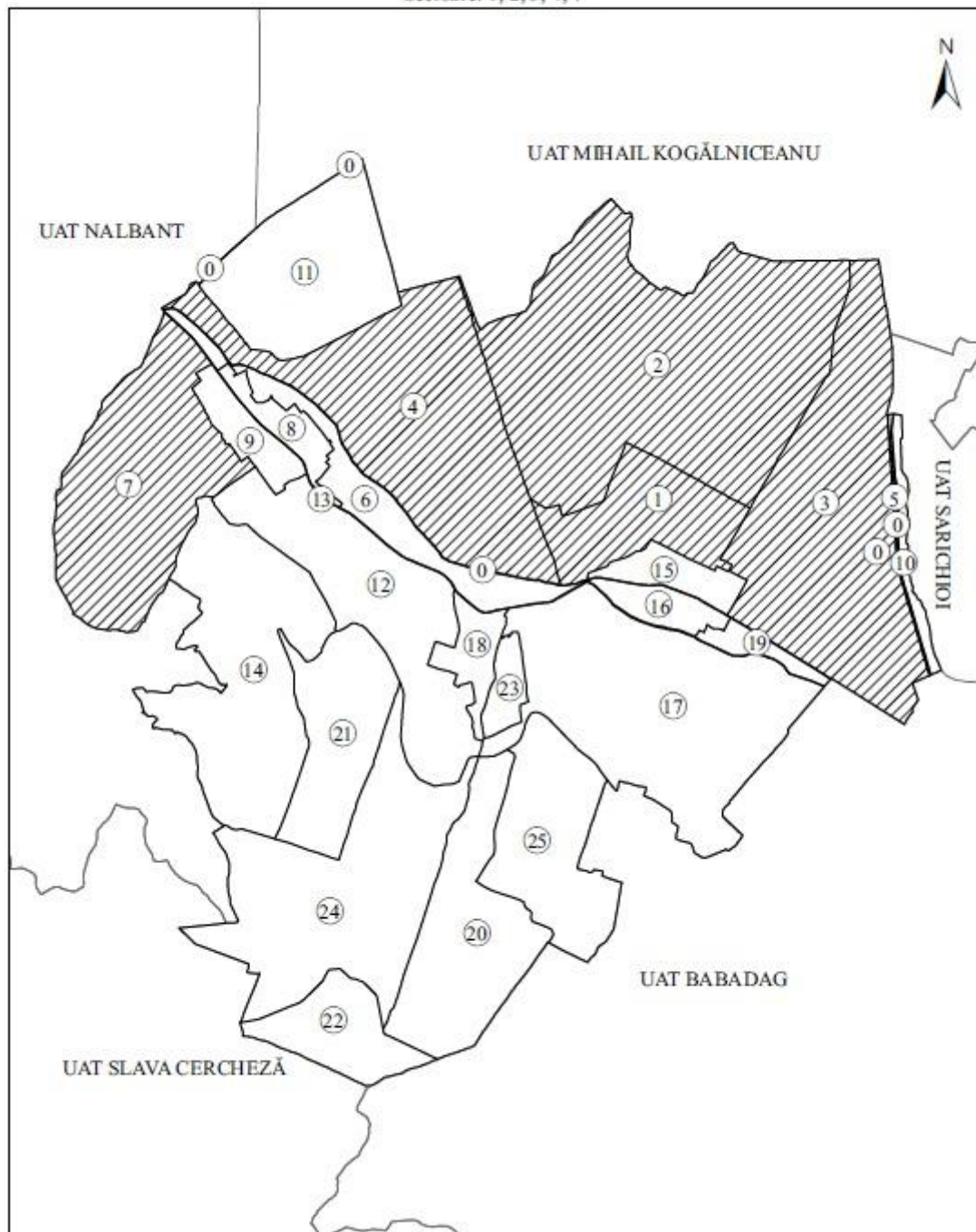
ANEXA Nr. 15

Reprezentarea grafică a sectoarelor cadastrale în care se desfășoară lucrări de înregistrare sistematică

Județ: TULCEA

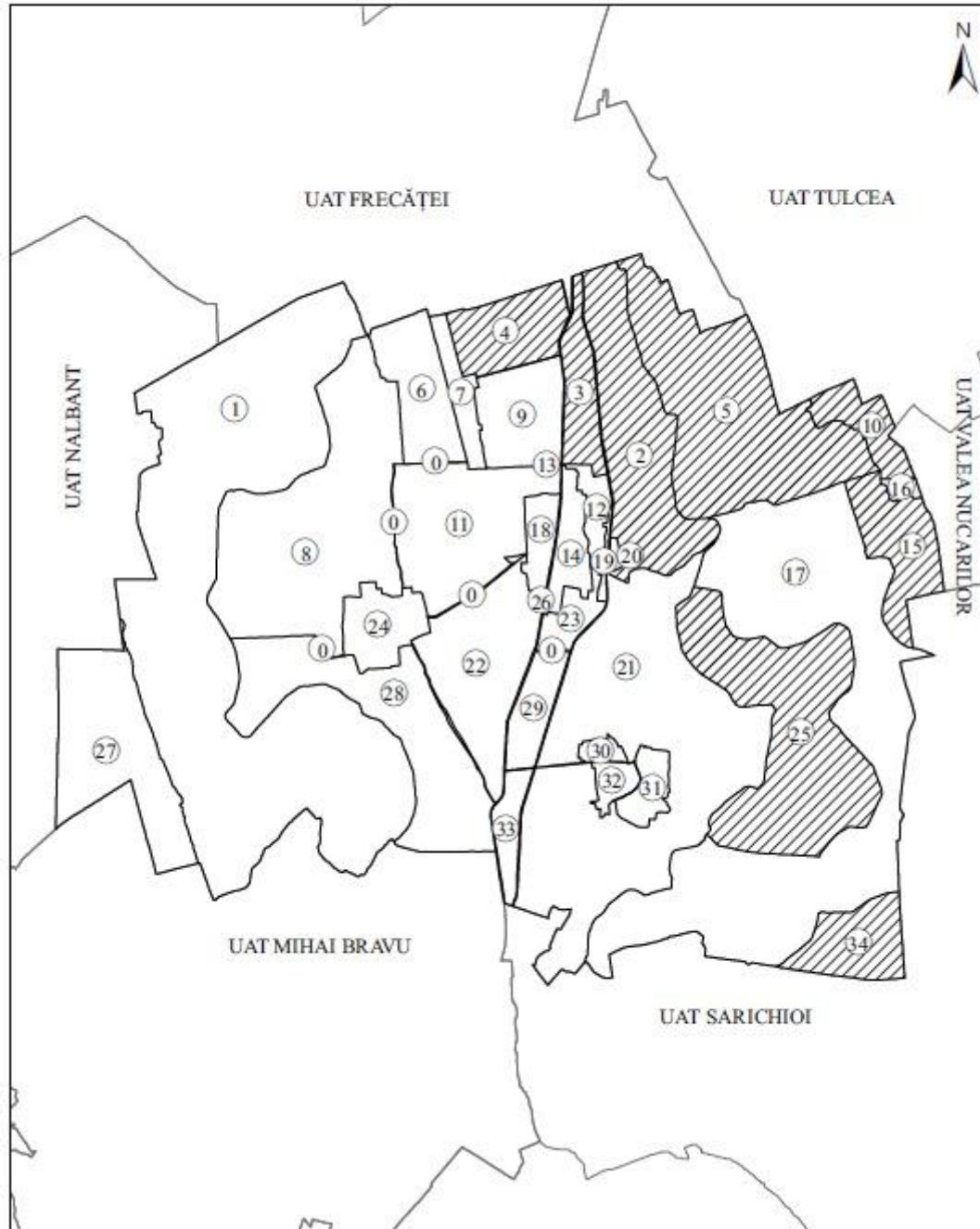
UAT: MIHAI BRAVU

Sectoare: 1, 2, 3, 4, 7



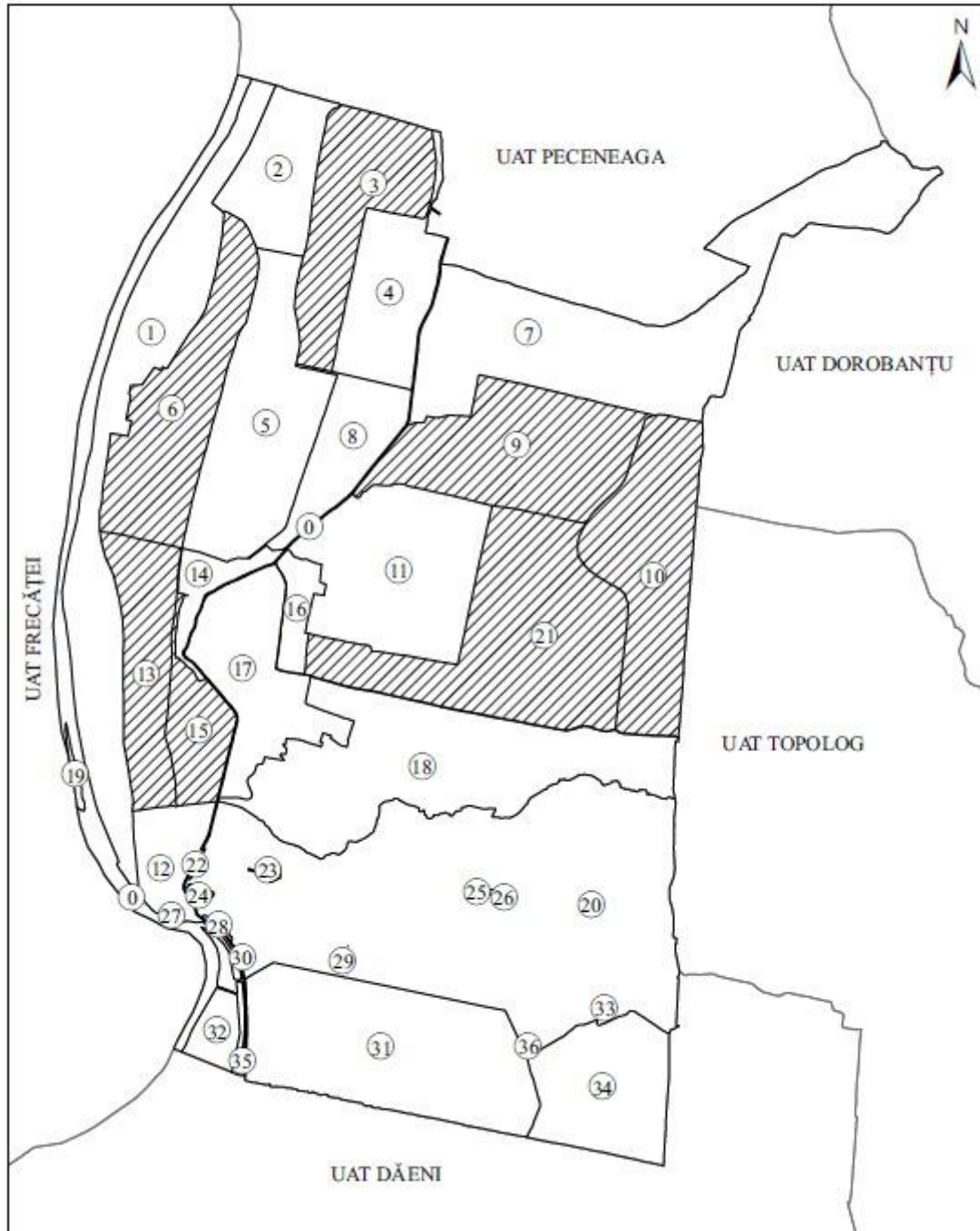
ANEXA Nr. 16

Reprezentarea grafică a sectoarelor cadastrale în care se desfășoară lucrări de înregistrare sistematică
Județ: TULCEA
UAT: MIHAIL KOGĂLNICEANU
Sectoare: 2, 3, 4, 5, 10, 15, 25, 34



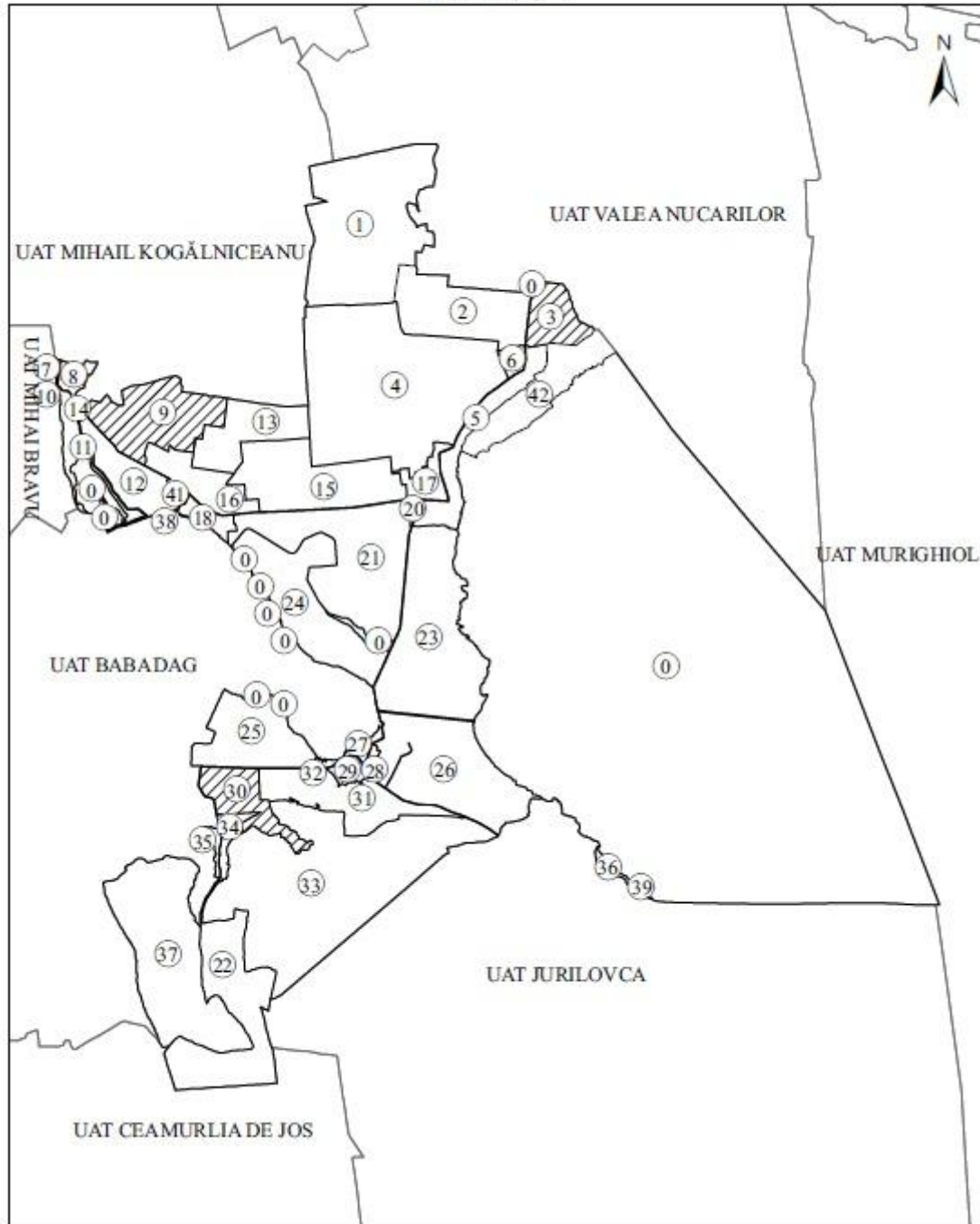
ANEXA Nr. 17

Reprezentarea grafică a sectoarelor cadastrale în care se desfășoară lucrări de înregistrare sistematică
Județ: TULCEA
UAT: OSTROV
Sectoare: 3, 6, 9, 10, 13, 15, 21



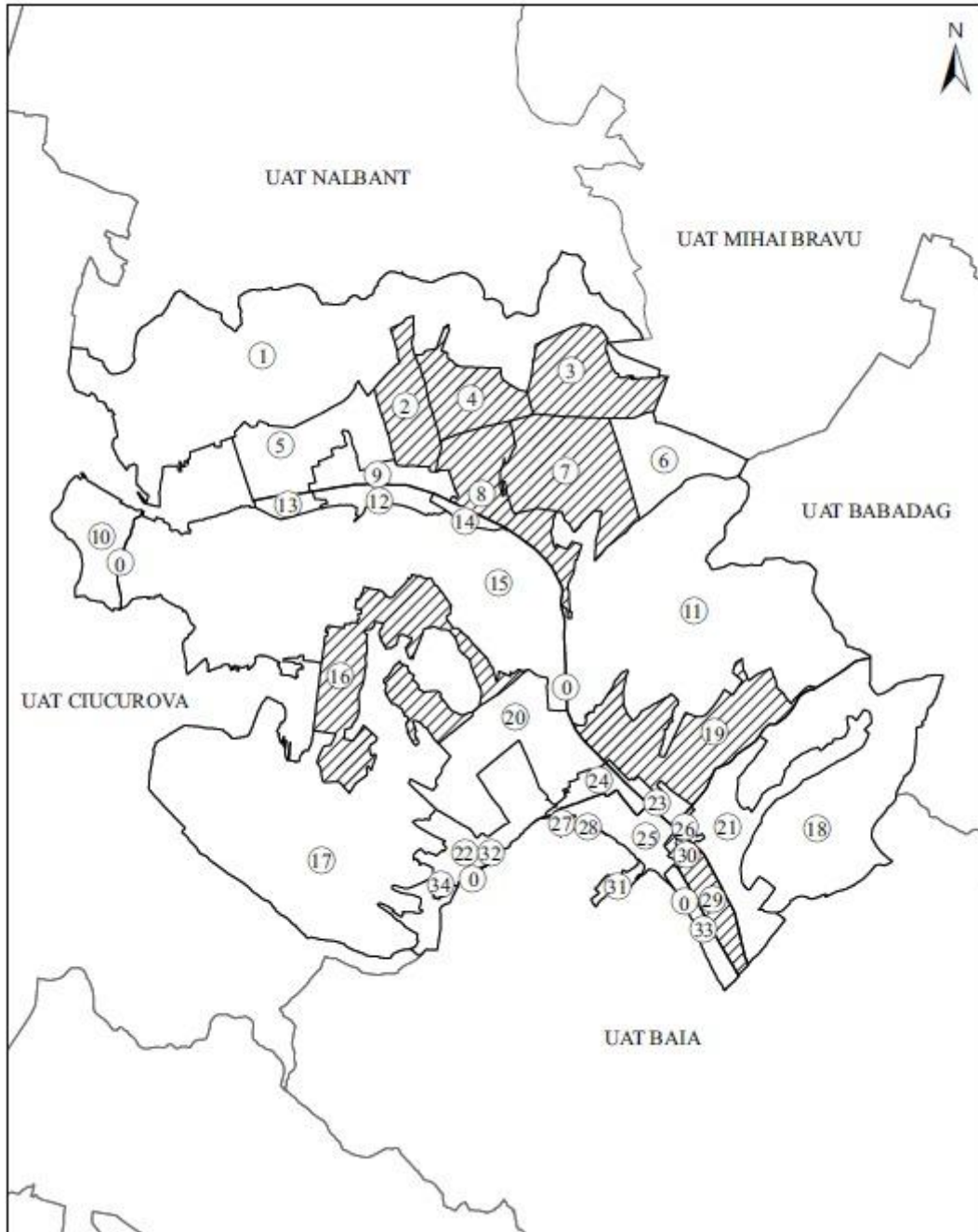
ANEXA Nr. 18

Reprezentarea grafică a sectoarelor cadastrale în care se desfășoară lucrări de înregistrare sistematică
 Județ: TULCEA
 UAT: SARICHIOL
 Sectoare: 3, 9, 30

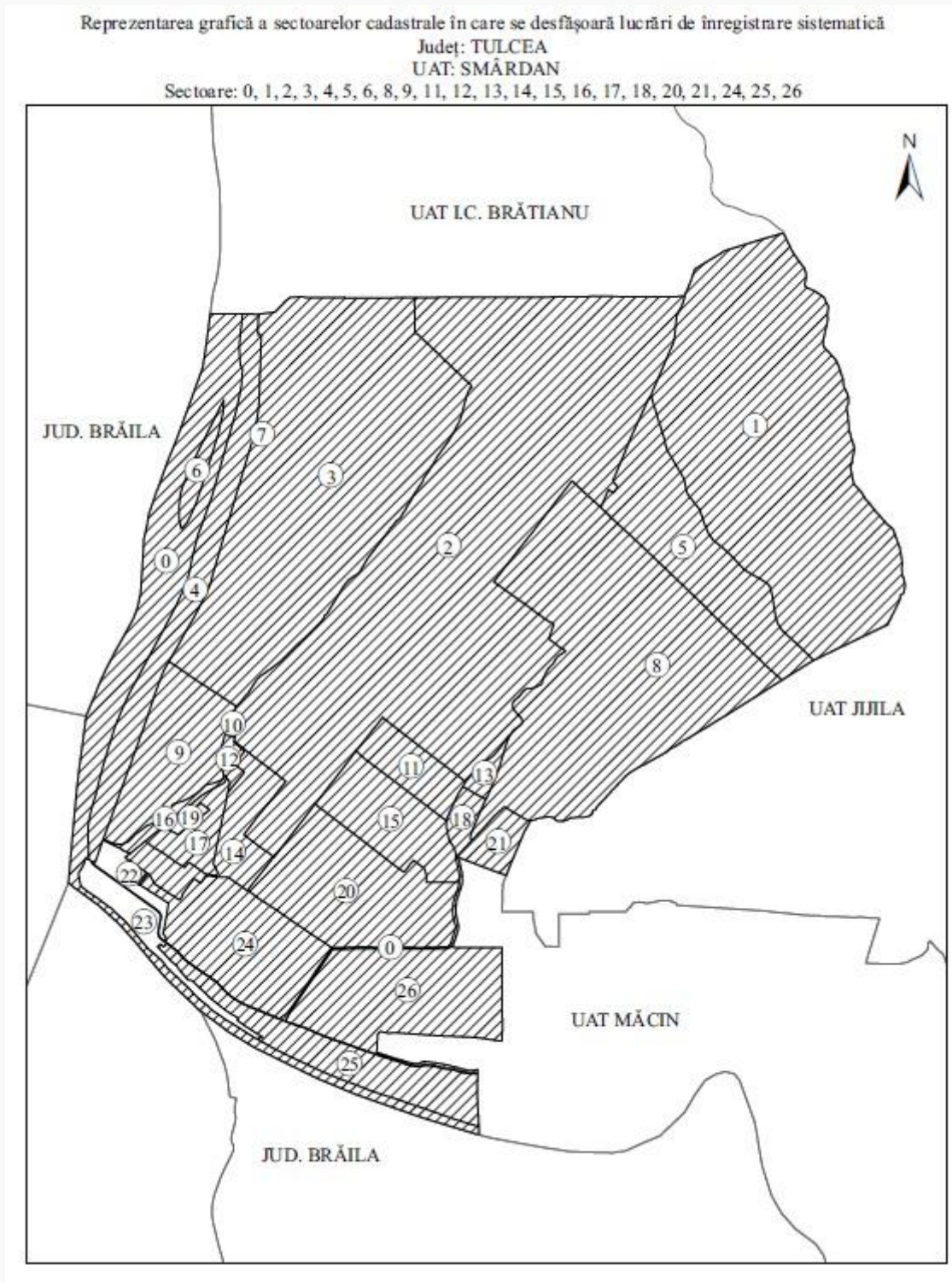


ANEXA Nr. 19

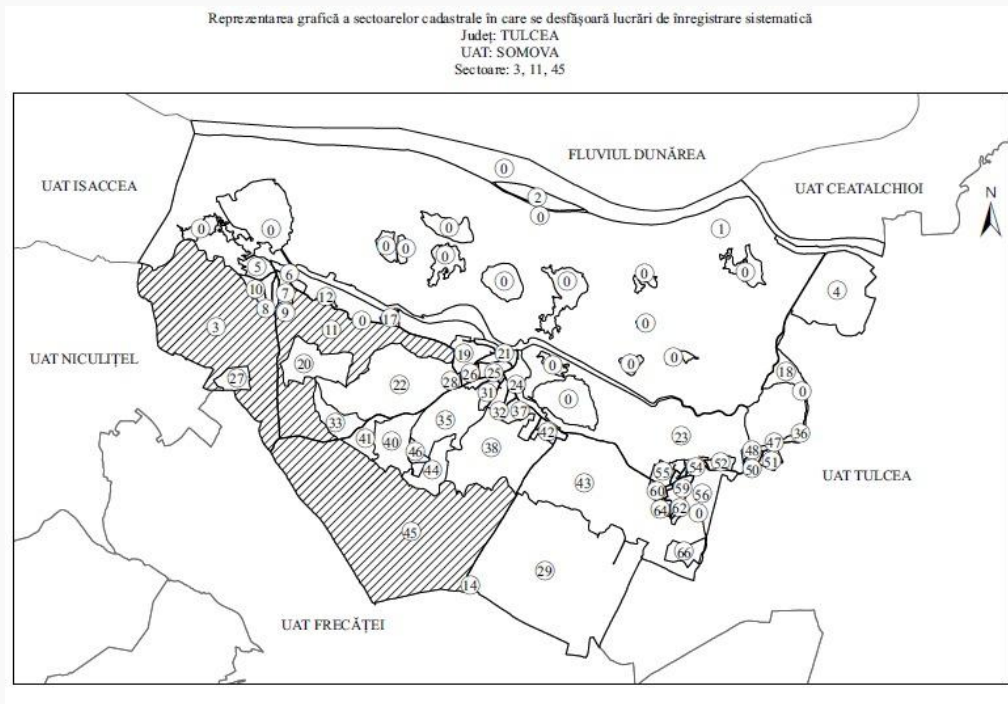
Reprezentarea grafică a sectoarelor cadastrale în care se desfășoară lucrări de înregistrare sistematică
Județ: TULCEA
UAT: SLAVA CERCHEZĂ
Sectoare: 2, 3, 4, 7, 8, 16, 19, 29



ANEXA Nr. 20

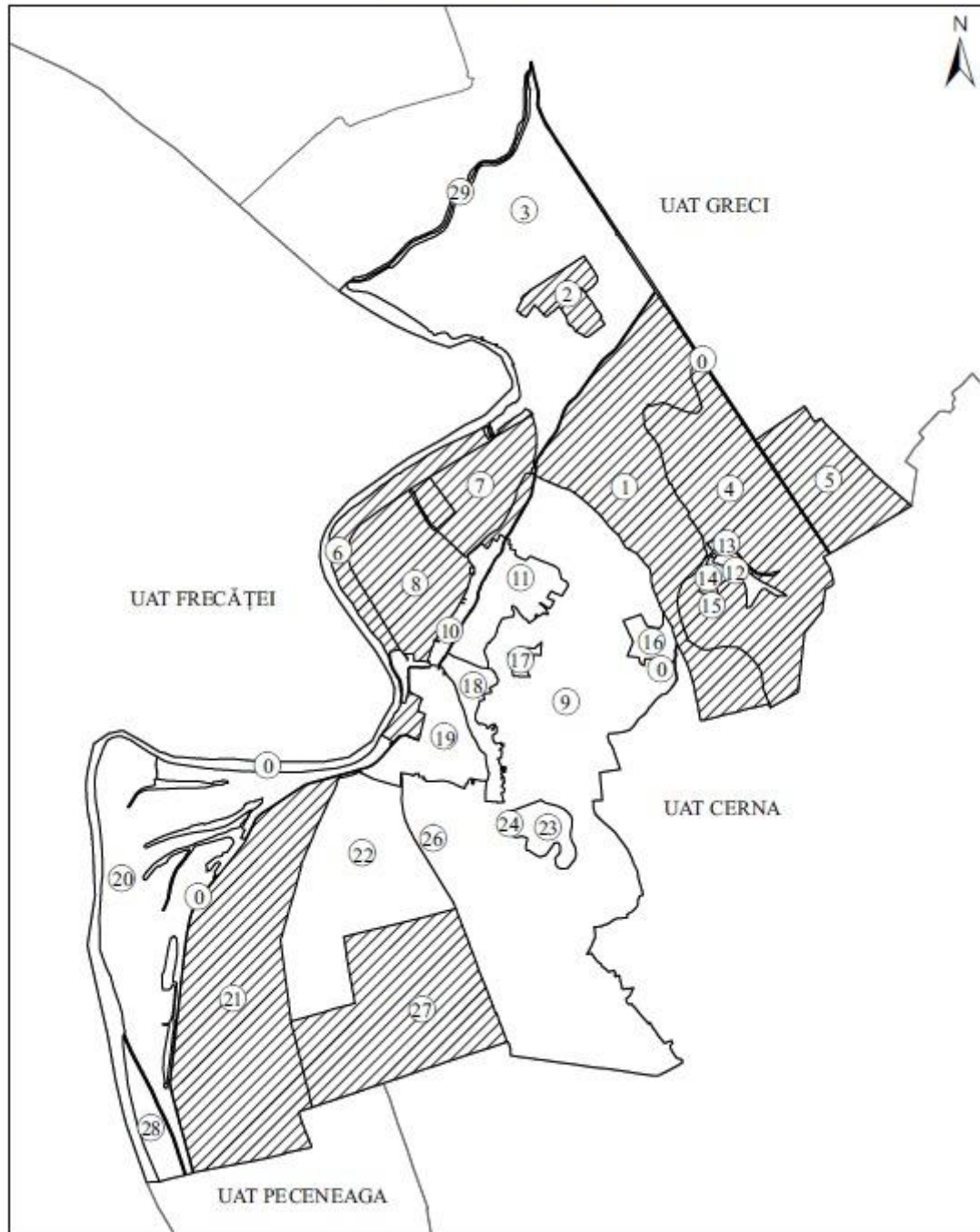


ANEXA Nr. 21



ANEXA Nr. 22

Reprezentarea grafică a sectoarelor cadastrale în care se desfășoară lucrări de înregistrare sistematică
Județ: TULCEA
UAT: TURCOAIA
Sectoare: 1, 2, 4, 5, 6, 7, 8, 21, 27



ANEXA Nr. 23

Reprezentarea grafică a sectoarelor cadastrale în care se desfășoară lucrări de înregistrare sistematică
 Județ: TULCEA
 UAT: VALEA NUCARILOR
 Sectoare: 4, 9, 28, 39

