

ORDIN

privind aprobarea începerii lucrărilor de înregistrare sistematică a imobilelor, pe sectoare cadastrale, în 4 unități administrativ-teritoriale din județul Tulcea

Având în vedere prevederile art. 11 alin. (1) din Legea cadastrului și a publicității imobiliare nr. 7/1996, republicată, cu modificările ulterioare și completările,

În temeiul art. 3 alin. (13) din Legea cadastrului și a publicității imobiliare nr. 7/1996, republicată, cu modificările și completările ulterioare și art. 15 alin. (3) din Regulamentul de organizare și funcționare al Agenției Naționale de Cadastru și Publicitate Imobiliară aprobat prin Hotărârea Guvernului nr. 1288/2012, cu modificările și completările ulterioare,

directorul general al Agenției Naționale de Cadastru și Publicitate Imobiliară emite prezentul

ORDIN:

Art. 1. (1) - Se aprobă începerea lucrărilor de înregistrare sistematică a imobilelor, pe sectoare cadastrale, situate pe teritoriul a 4 unități administrativ – teritoriale din județul Tulcea.

(2) Unitățile administrativ – teritoriale și sectoarele cadastrale în care se desfășoară lucrările de înregistrare sistematică sunt prevăzute în Anexa nr. 1 la prezentul ordin.

Art. 2. – Reprezentarea grafică a sectoarelor cadastrale în care se desfășoară lucrările de înregistrare sistematică a imobilelor este prevăzută în Anexele nr. 2 – 5 la prezentul ordin.

Art. 3. – Anexele nr. 1 – 5 fac parte integrantă din prezentul ordin.

Art. 4. - Prezentul ordin se publică în Monitorul Oficial al României, Partea I.

Directorul general al Agenției Naționale de Cadastru



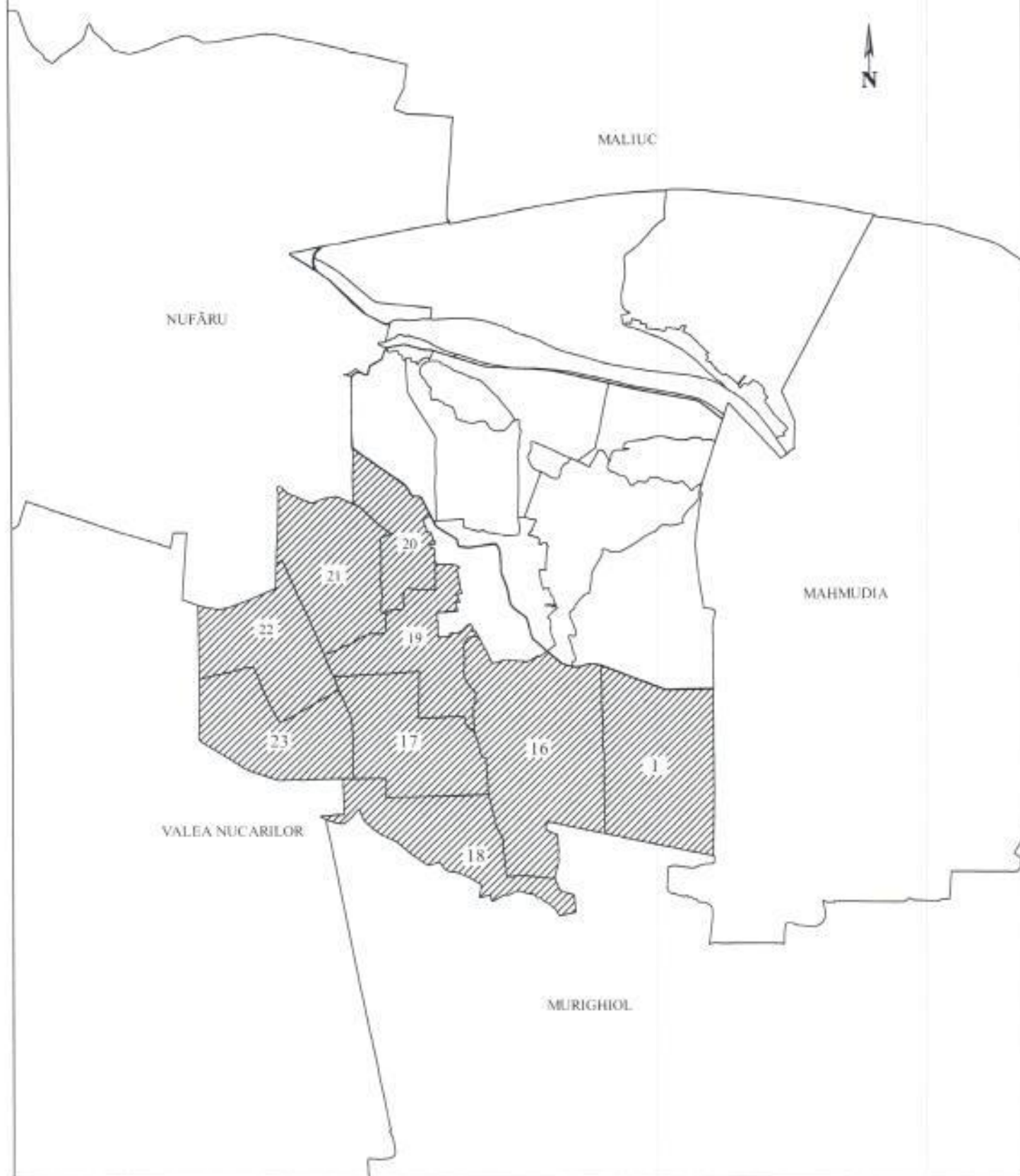
București

Nr. 1117/15.09.2016

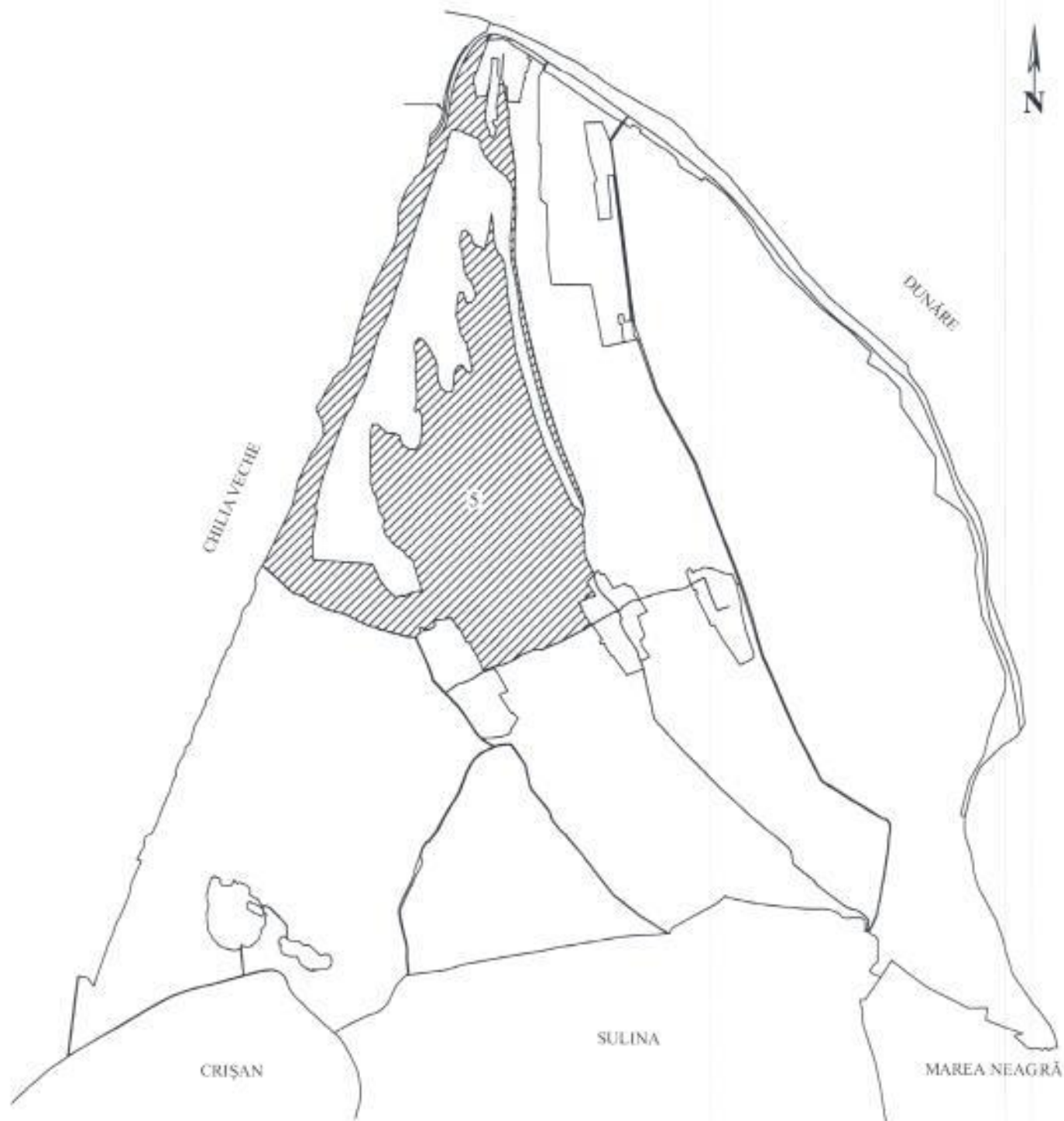
Lista unităților administrativ-teritoriale și a sectoarelor cadastrale în care încep lucrările de înregistrare sistematică a imobilelor

Nr. Crt.	Denumirea unității administrativ-teritoriale	Județul	Sectoarele cadastrale în care încep lucrările de înregistrare sistematică a imobilelor
1	Beștepe	Tulcea	1, 16, 17, 18, 19, 20, 21, 22, 23
2	C.A. Rosetti	Tulcea	5
3	Carcaliu	Tulcea	1, 8
4	Casimcea	Tulcea	26, 53

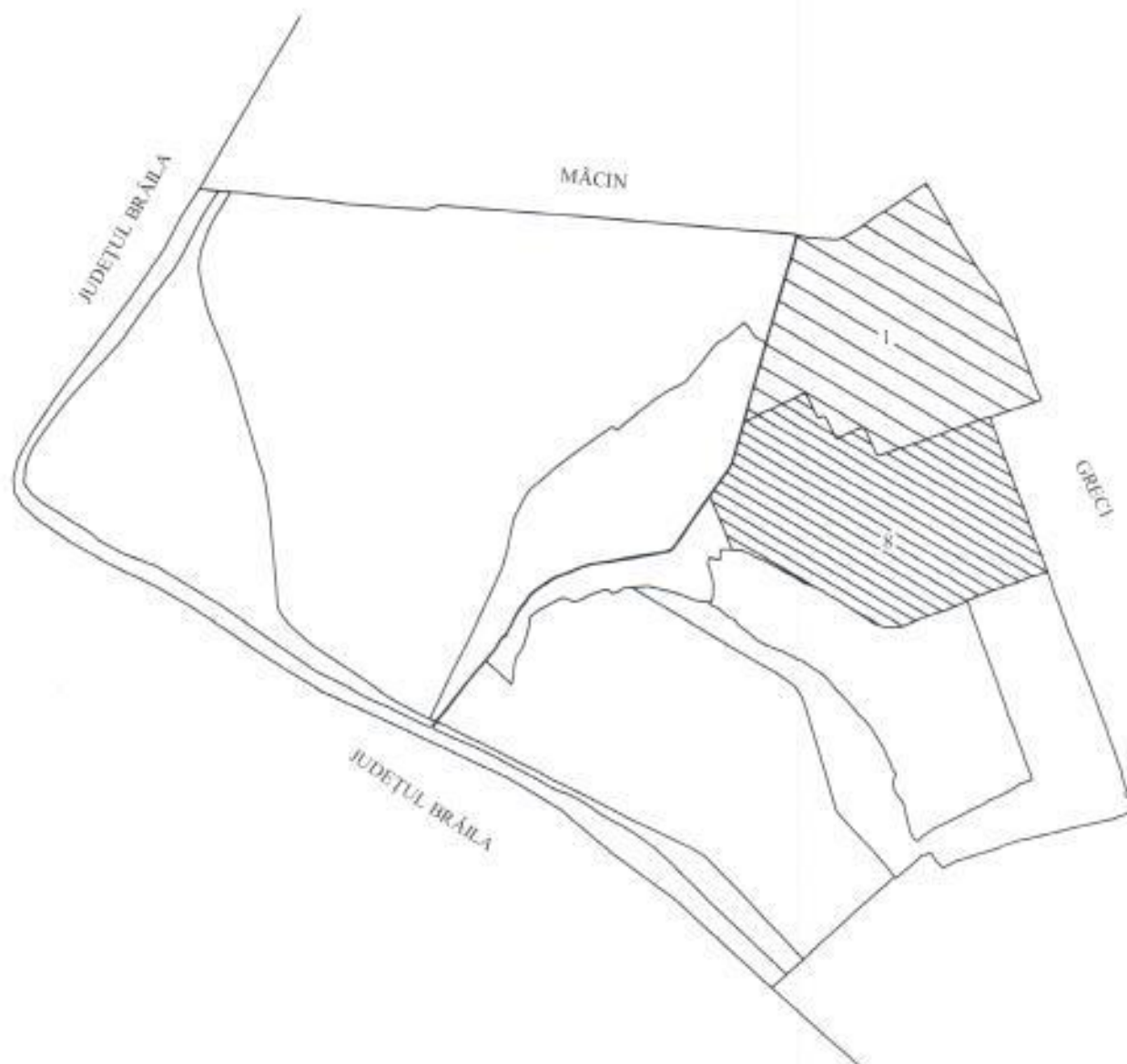
Reprezentarea grafică a sectorului cadastral în care se desfășoară lucrări de înregistrare sistematică . Sectorul cadastral 1, 16, 17, 18, 19, 20, 21, 22 și 23, UAT-ul BEȘTEPE, JUDEȚUL TULCEA



Reprezentarea grafică a sectorului cadastral în care se desfășoară lucrări de înregistrare sistematică. Sectorul cadastral 5, UAT-ul C.A. ROSETTI, JUDEȚUL TULCEA



Reprezentarea grafică a sectorului cadastral în care se desfășoară lucrări de înregistrare sistematică
Sectorul cadastral 1 și 8, UAT-ul CARCALIU, JUDEȚUL TULCEA



Reprezentarea grafică a sectorului cadastral în care se desfășoară lucrări de înregistrare sistematică Sectorul cadastral 26 și 53, UAT-ul CASIMCEA, JUDEȚUL TULCEA

