

ORDIN

privind aprobarea începerii lucrărilor de înregistrare sistematică a imobilelor, pe sectoare cadastrale, în 17 unități administrativ – teritoriale din Județul Tulcea

Având în vedere prevederile art. 11 alin. (1) din Legea cadastrului și a publicității imobiliare nr. 7/1996, republicată, cu modificările și completările ulterioare,

În temeiul art. 3 alin. (13) din Legea cadastrului și a publicității imobiliare nr. 7/1996, republicată, cu modificările și completările ulterioare și art. 15 alin. (3) din Regulamentul de organizare și funcționare al Agenției Naționale de Cadastru și Publicitate Imobiliară aprobat prin Hotărârea Guvernului nr. 1288/2012, cu modificările și completările ulterioare,

directorul general al Agenției Naționale de Cadastru și Publicitate Imobiliară emite prezentul

ORDIN:

Art. 1. - Se aprobă începerea lucrărilor de înregistrare sistematică a imobilelor, pe sectoare cadastrale, situate pe teritoriul a 17 unități administrativ – teritoriale din județul Tulcea.

(2) Unitățile administrativ – teritoriale și sectoarele cadastrale în care se desfășoară lucrările de înregistrare sistematică sunt prevăzute în Anexa nr. 1 la prezentul ordin.

Art. 2. – Reprezentarea grafică a sectoarelor cadastrale în care se desfășoară lucrările de înregistrare sistematică a imobilelor este prevăzută în Anexele nr. 2 – 18 la prezentul ordin.

Art. 3. – Anexele nr. 1 – 18 fac parte integrantă din prezentul ordin.

Art. 4. - Prezentul ordin se publică în Monitorul Oficial al României, Partea I.

Directorul general al Agenției Naționale de Cadastru
și Publicitate Imobiliară
Radu Codruț ȘTEFĂNESCU



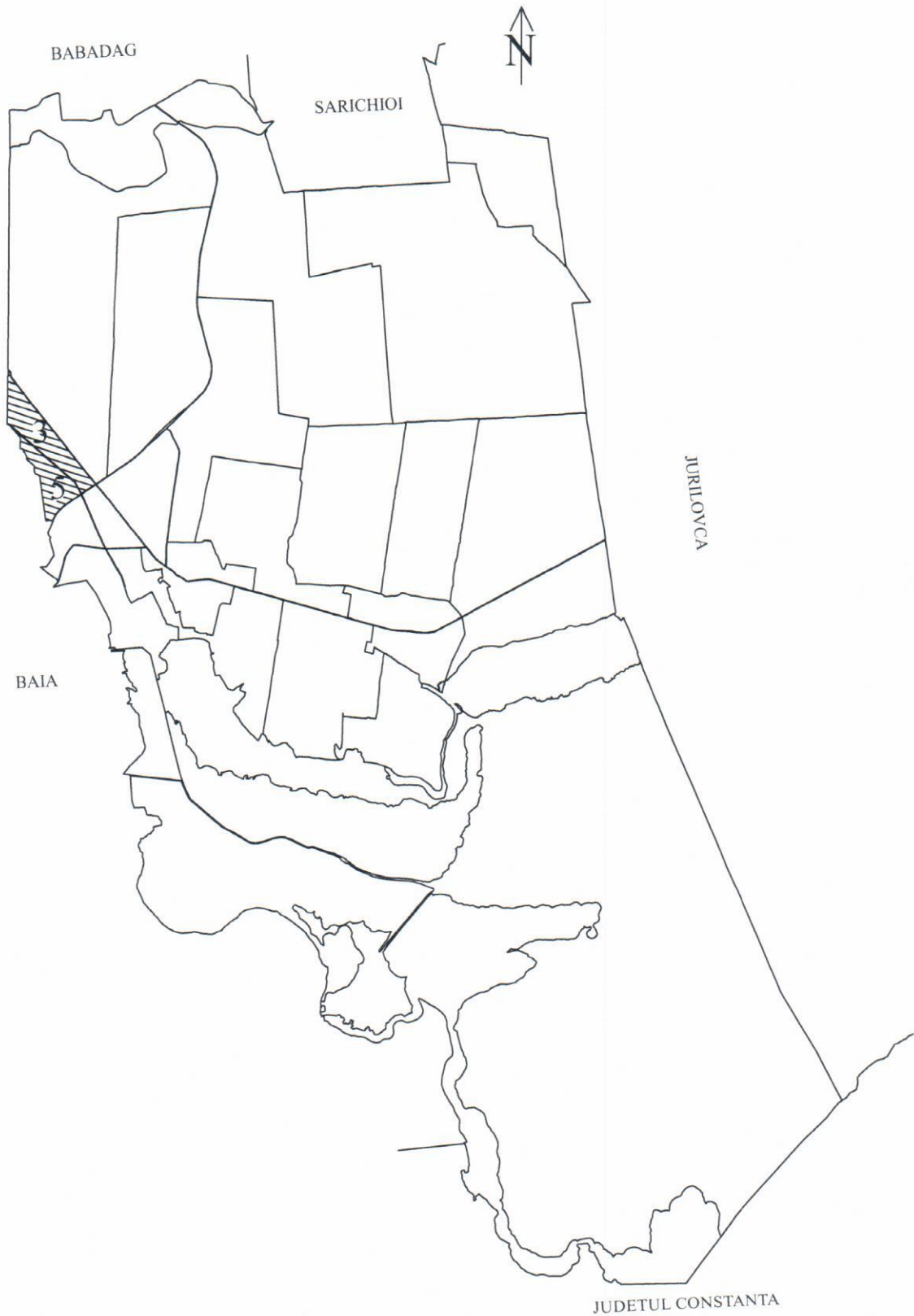
București

Nr. 1127/19.09.2016

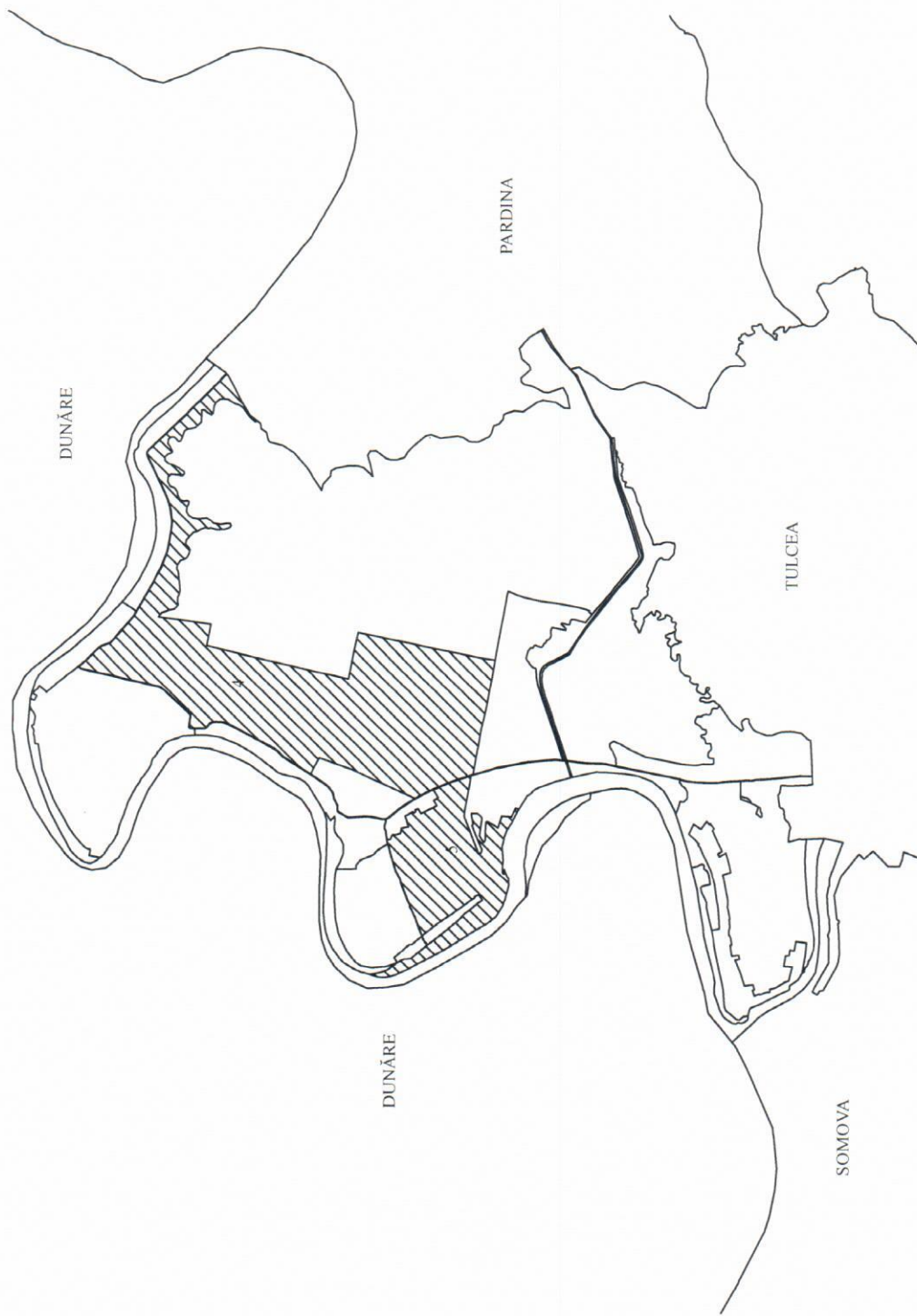
Lista unităților administrativ-teritoriale și a sectoarelor cadastrale în care încep lucrările de înregistrare sistematică a imobilelor

Nr. Crt.	Denumirea unității administrativ-teritoriale	Județul	Sectoarele cadastrale în care încep lucrările de înregistrare sistematică a imobilelor
1	Ceamurlia de Jos	Tulcea	3, 5
2	Ceatalchioi	Tulcea	4, 5
3	Chilia Veche	Tulcea	3, 34
4	Ciucurova	Tulcea	7, 11, 12, 28, 29
5	Dăeni	Tulcea	9, 16, 17, 20, 21, 22
6	Hamcearca	Tulcea	2, 4, 20, 21, 22
7	Horia	Tulcea	5, 22
8	I.C Brătianu	Tulcea	8, 9
9	Izvoarele	Tulcea	10, 19
10	Mihai Bravu	Tulcea	11, 20, 22
11	Murighiol	Tulcea	20
12	Nalbant	Tulcea	24
13	Nufăru	Tulcea	21
14	Ostrov	Tulcea	4, 5, 12, 21, 22, 23
15	Somova	Tulcea	29
16	Valea Nucarilor	Tulcea	21
17	Valea Teilor	Tulcea	1, 4, 8, 9, 10, 11, 12

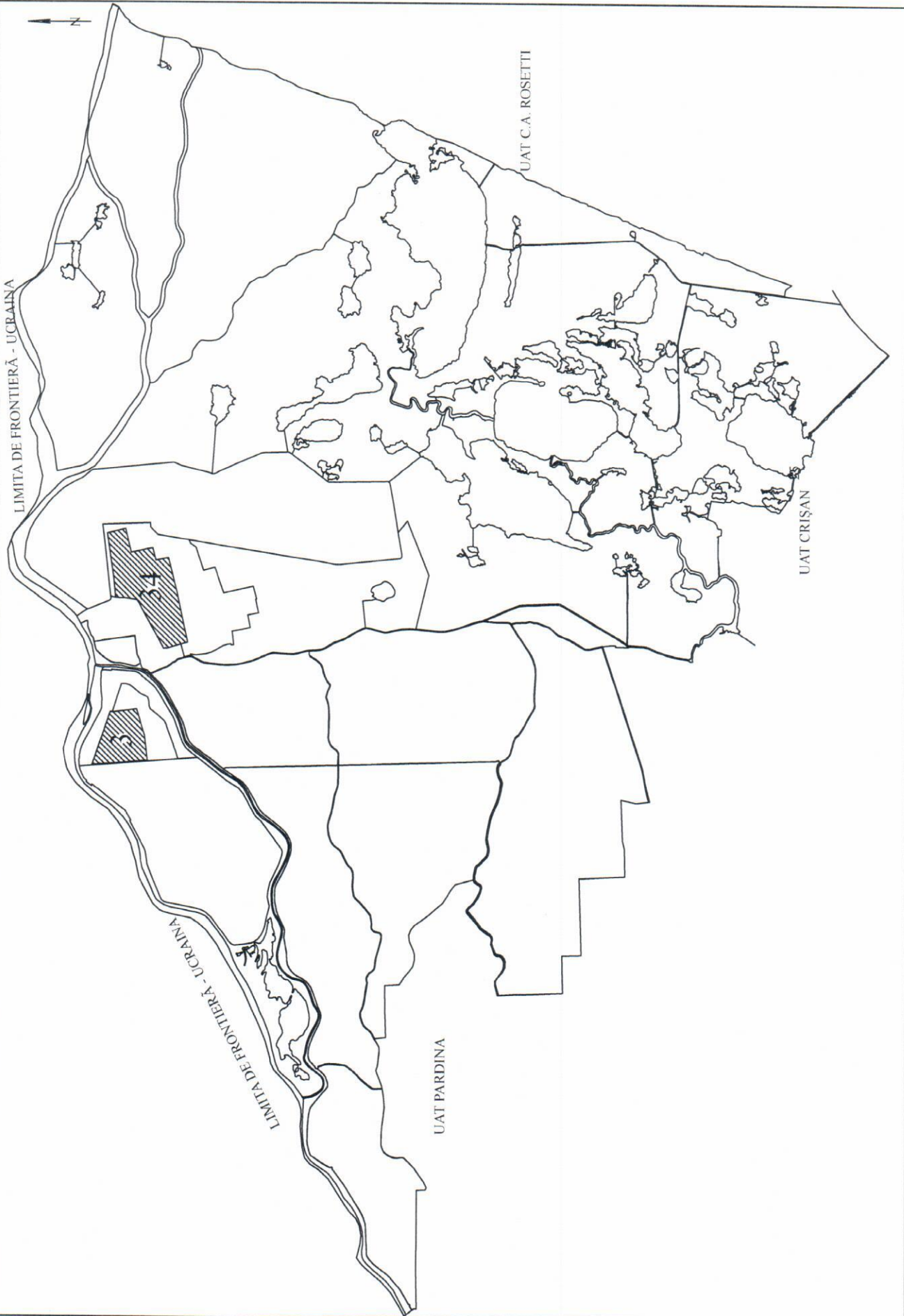
Reprezentarea grafică a sectorului cadastral în care se desfășoară lucrări de înregistrare sistematică .
Sectorul numărul 3 și 5, UAT-ul CEAMURLIA de JOS, JUDEȚUL TULCEA



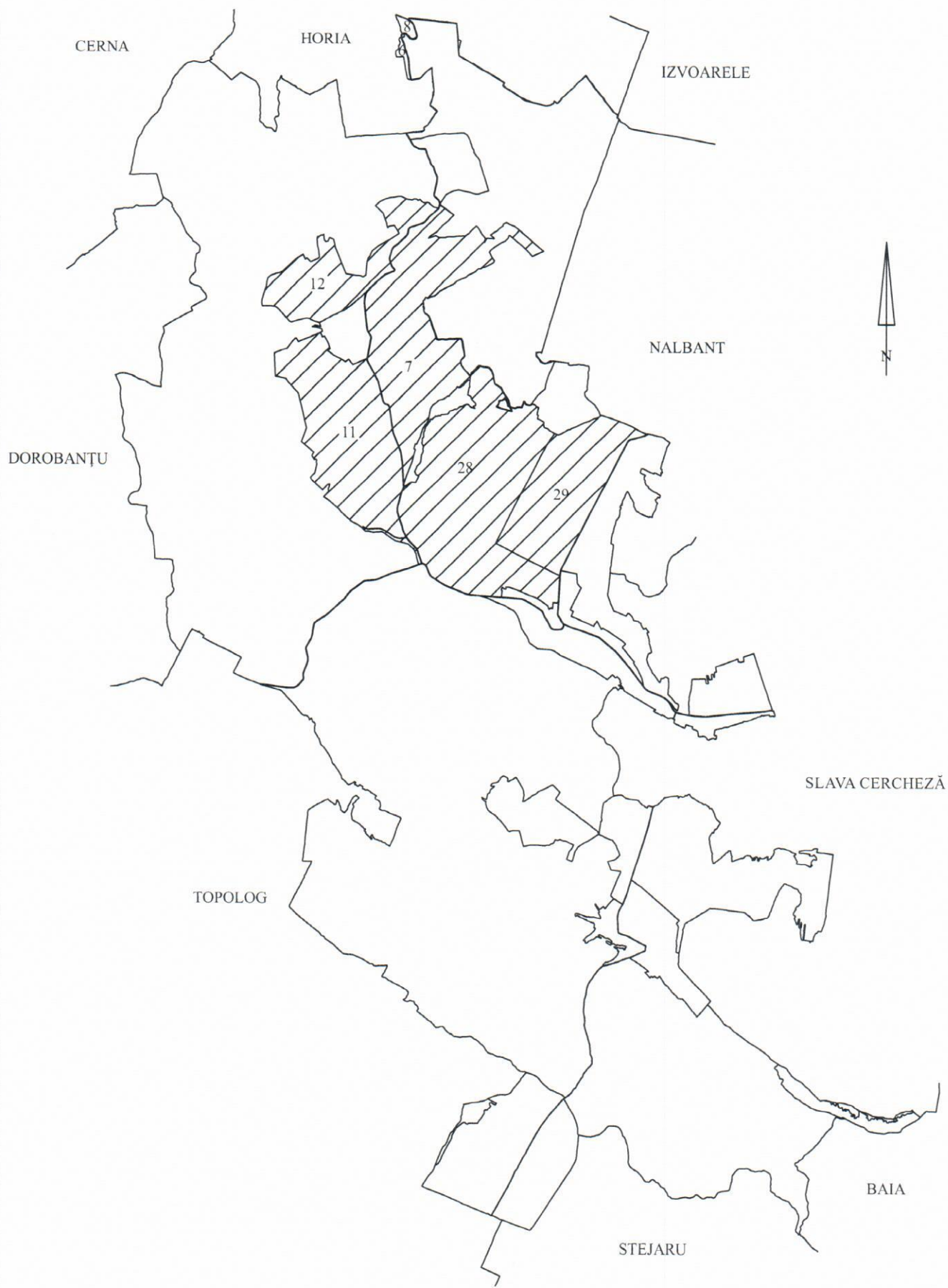
Reprezentarea grafică a sectorului cadastral în care se desfășoară lucrări de înregistrare sistematică .
Sectorul numărul 4 și 5, UAT-ul Ceatalchioi, JUDEȚUL TULCEA



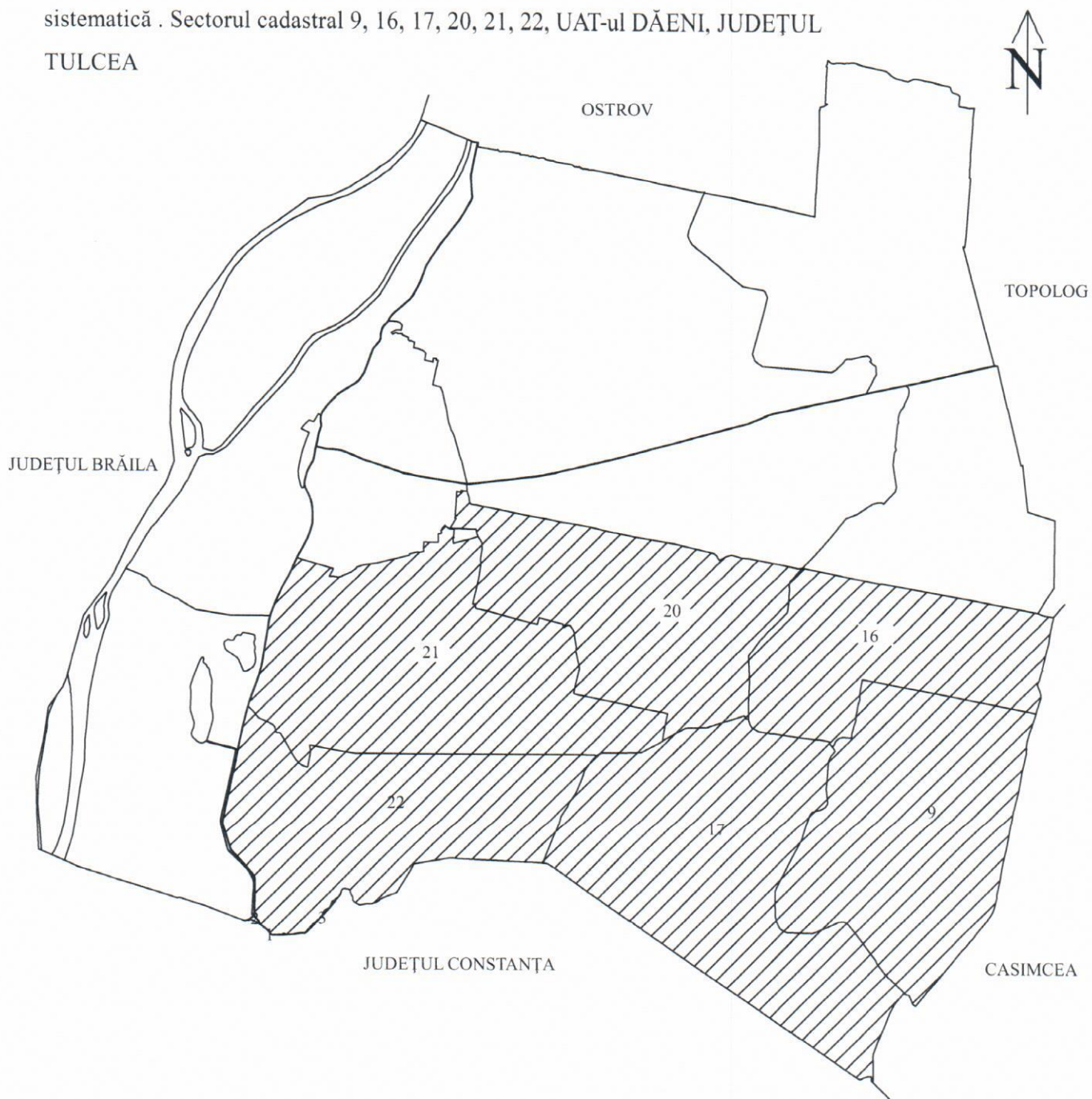
Reprezentarea grafică a sectorului cadastral în care se desfășoară lucrări de înregistrare sistematică .
Sectorul numărul 3 și 34, UAT-ul Chilia Veche, JUDEȚUL TULCEA



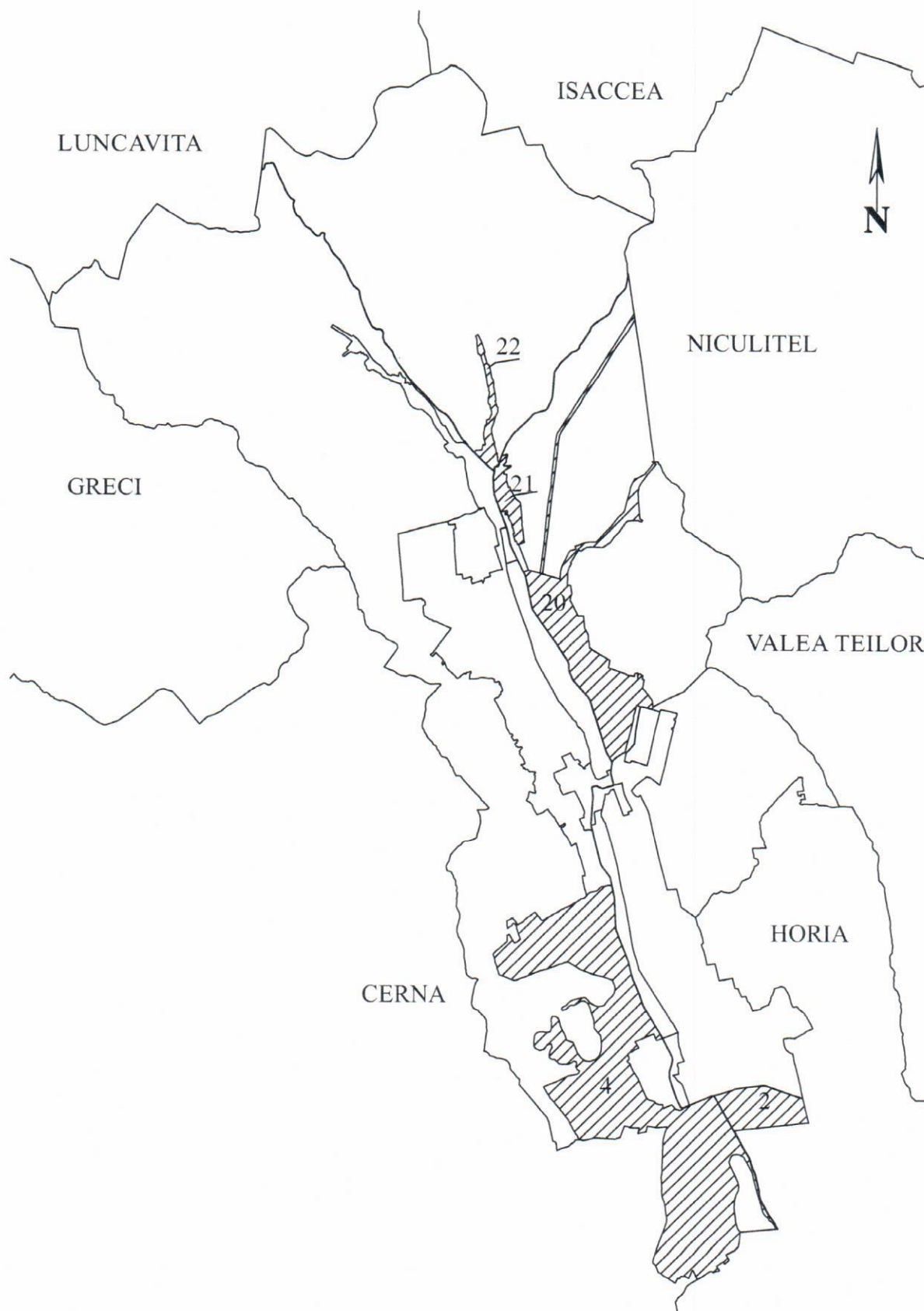
Reprezentarea grafică a sectorului cadastral în care se desfășoară lucrări de înregistrare sistematică .
Sectorul numărul 7, 11, 12, 28 și 29, UAT-ul Ciucurova, JUDEȚUL TULCEA



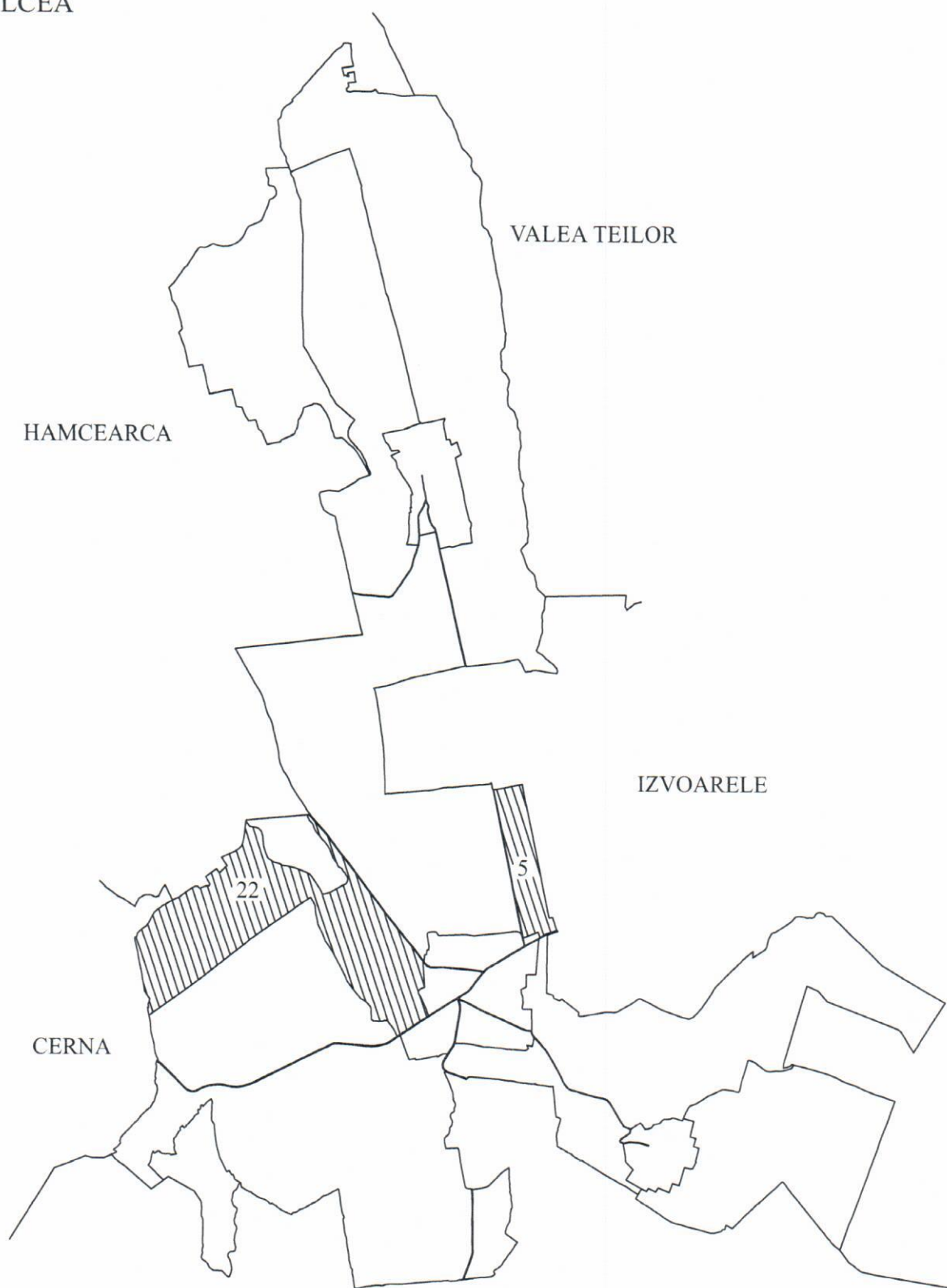
Reprezentarea grafică a sectorului cadastral în care se desfășoară lucrări de înregistrare sistematică . Sectorul cadastral 9, 16, 17, 20, 21, 22, UAT-ul DĂENI, JUDEȚUL TULCEA



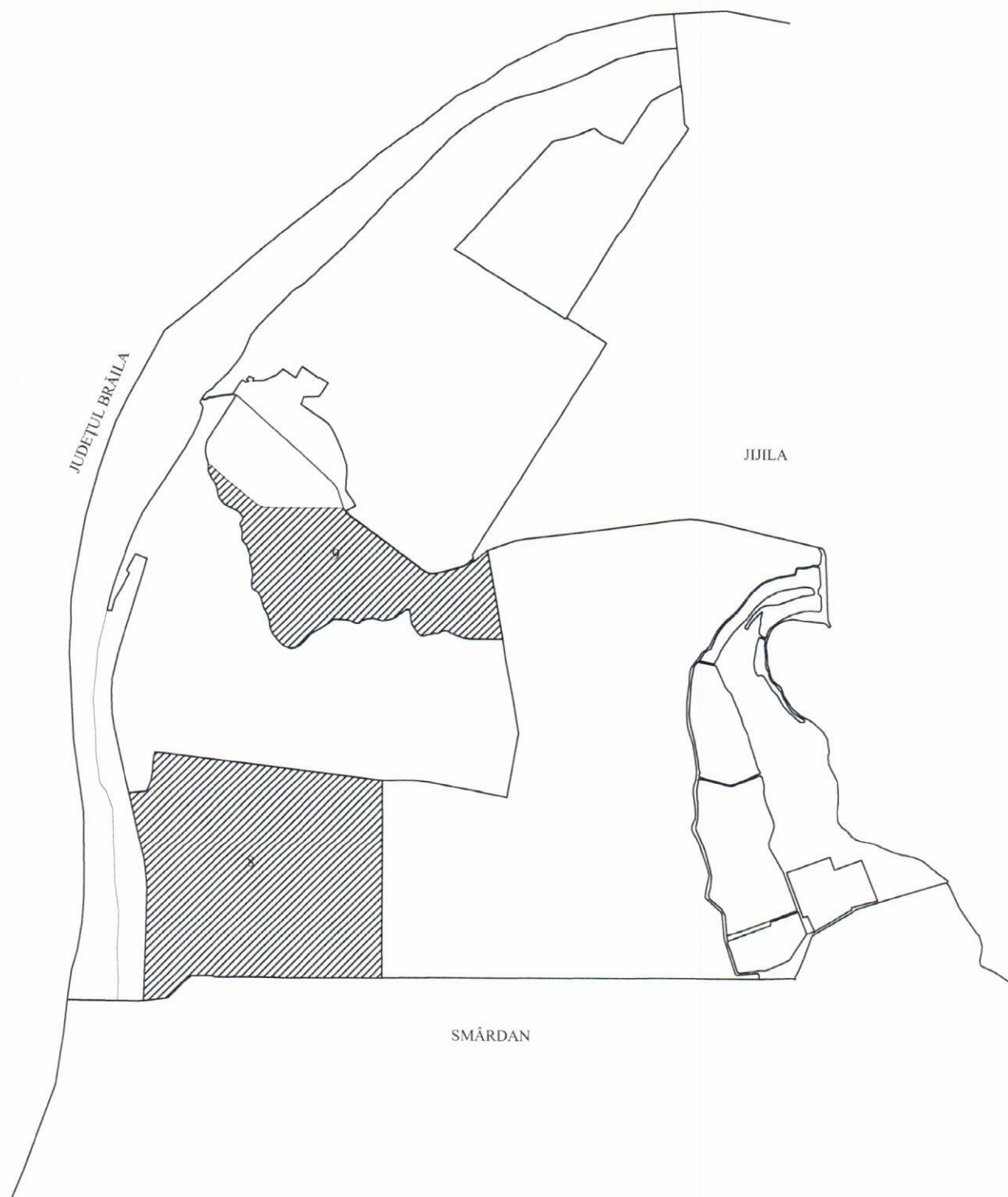
Reprezentarea grafică a sectorului cadastral în care se desfășoară lucrări de înregistrare sistematică . Sectorul cadastral 2, 4, 20, 21, 22, UAT-ul HAMCEARCA, JUDEȚUL TULCEA



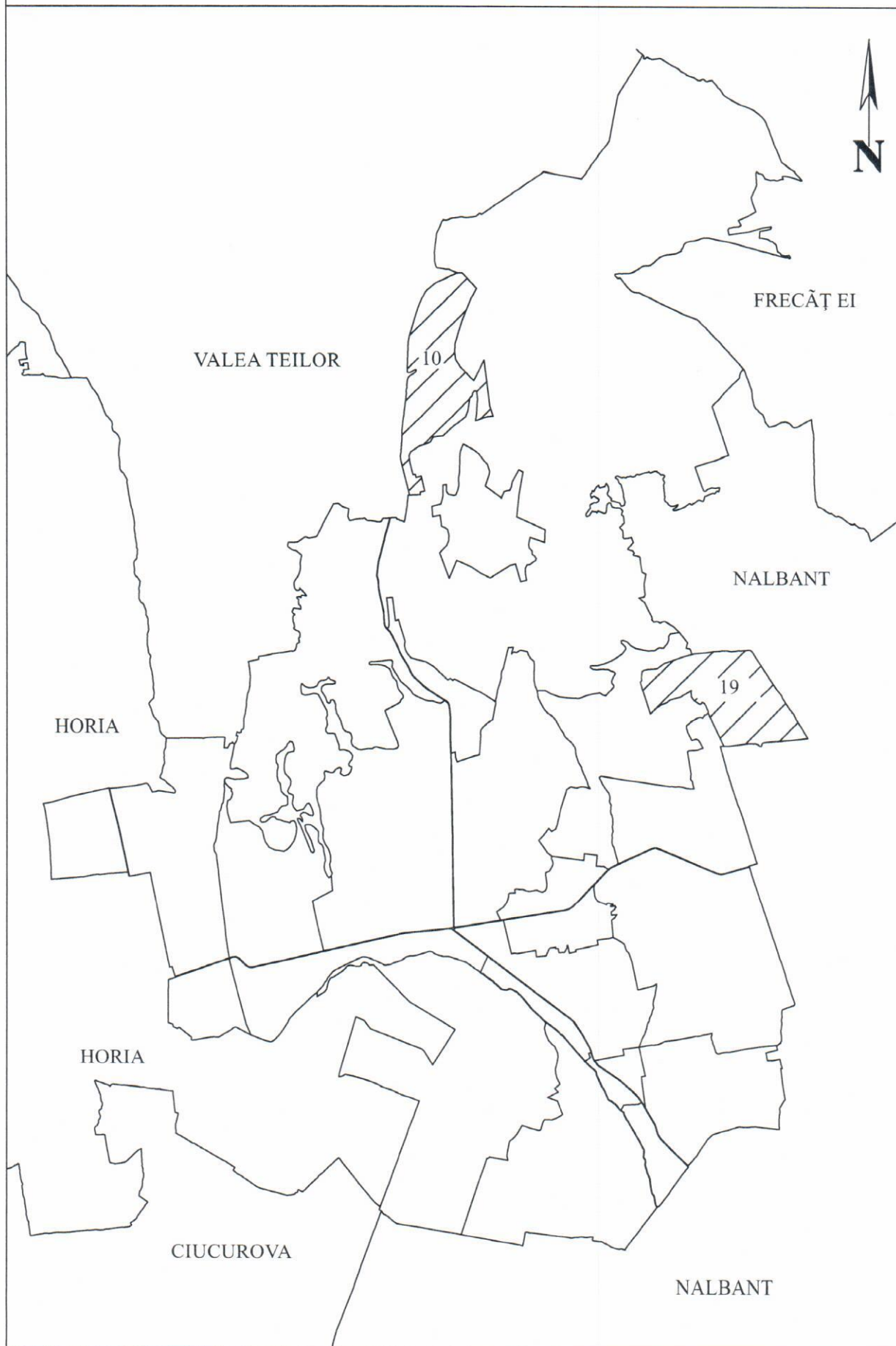
Reprezentarea grafică a sectorului cadastral în care se desfășoară lucrări de înregistrare sistematică . Sectorul cadastral 5, 22, UAT-ul HORIA, JUDEȚUL TULCEA



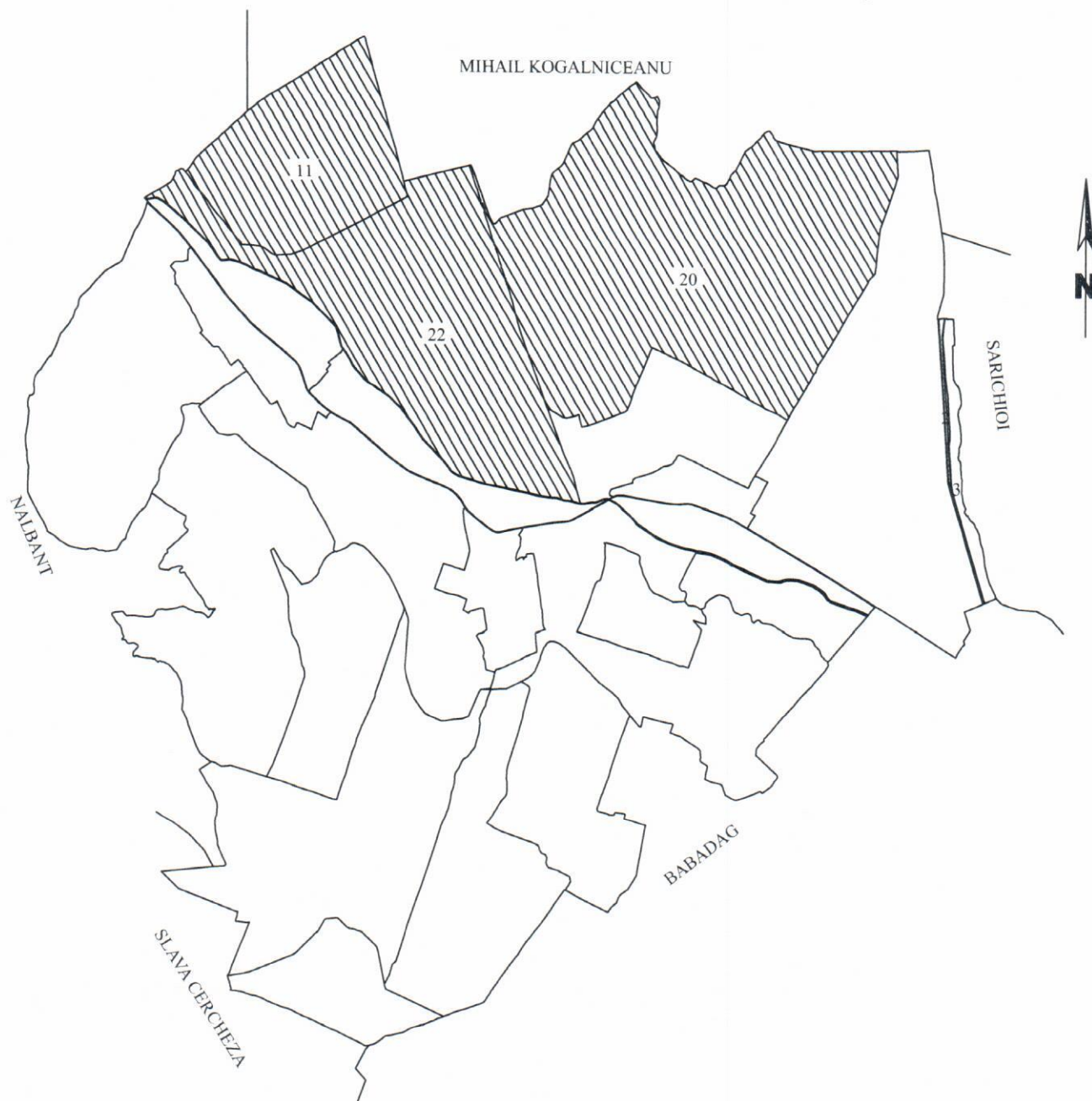
Reprezentarea grafică a sectorului cadastral în care se desfășoară lucrări de înregistrare sistematică . Sectorul cadastral 8, 9, UAT-ul I.C. BRĂTIANU, JUDEȚUL TULCEA



Reprezentarea grafică a sectorului cadastral în care se desfășoară lucrări de înregistrare sistematică . Sectorul cadastral 10, 19, UAT-ul IZVOARELE, JUDEȚUL TULCEA



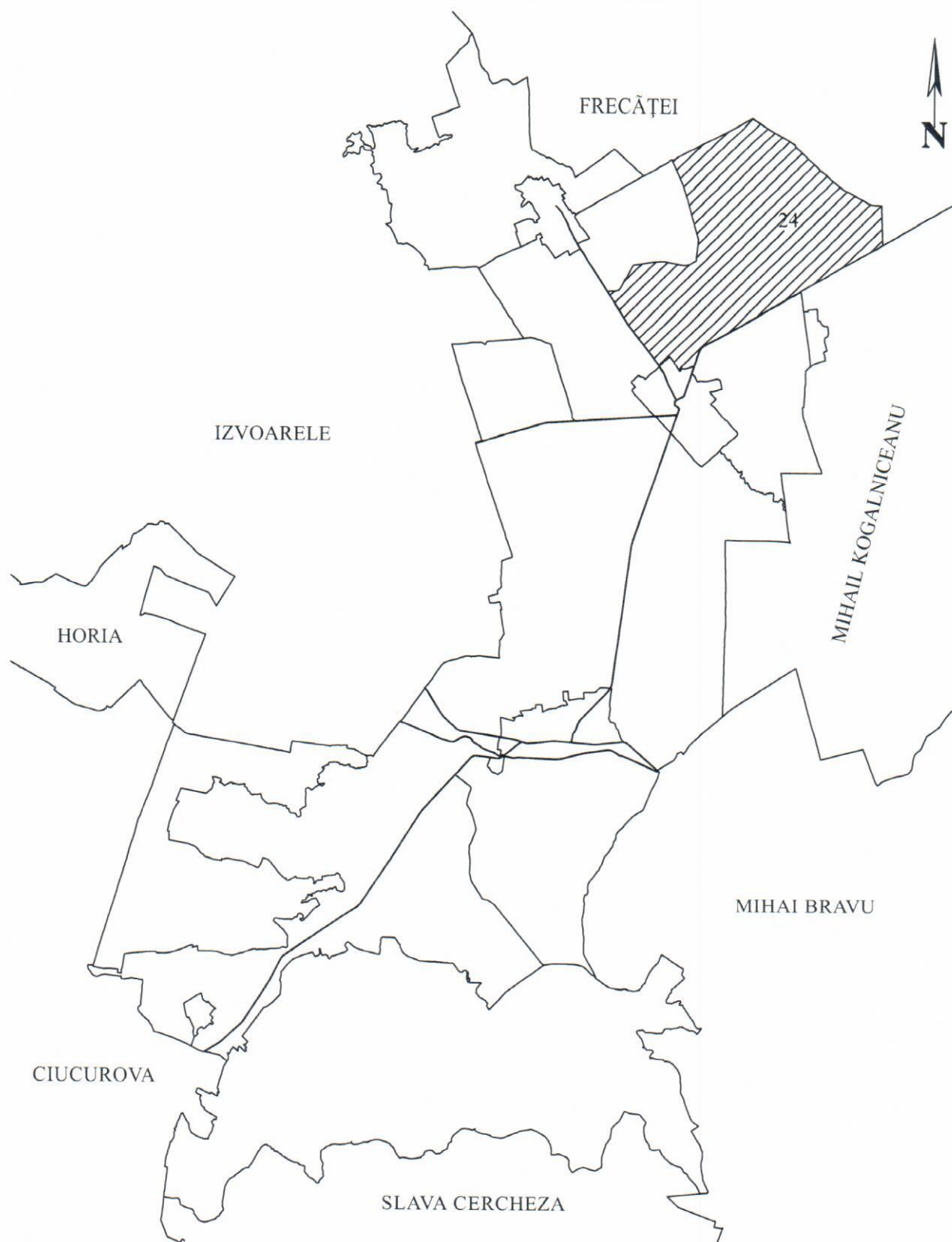
Reprezentarea grafică a sectorului cadastral în care se desfășoară lucrări de înregistrare sistematică Sectorul cadastral 11, 20, 22, UAT-ul MIHAI BRAVU , JUDEȚUL TULCEA



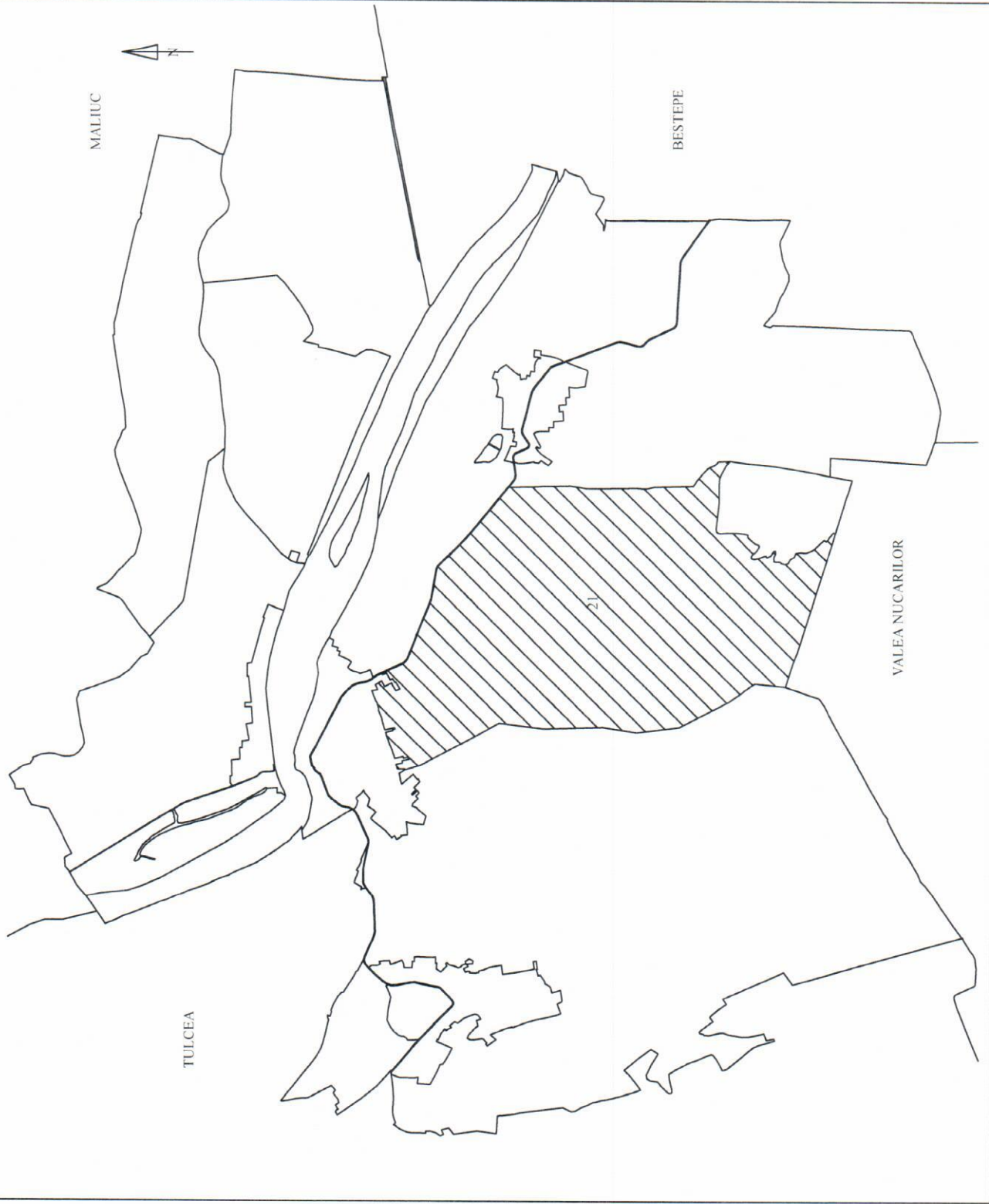
Reprezentarea grafică a sectorului cadastral în care se desfășoară lucrări de înregistrare sistematică Sectorul cadastral 20, UAT-ul MURIGHIOL, JUDEȚUL TULCEA



Reprezentarea grafică a sectorului cadastral în care se desfășoară lucrări de înregistrare sistematică
Sectorul cadastral 24, UAT-ul NALBANT, JUDEȚUL TULCEA



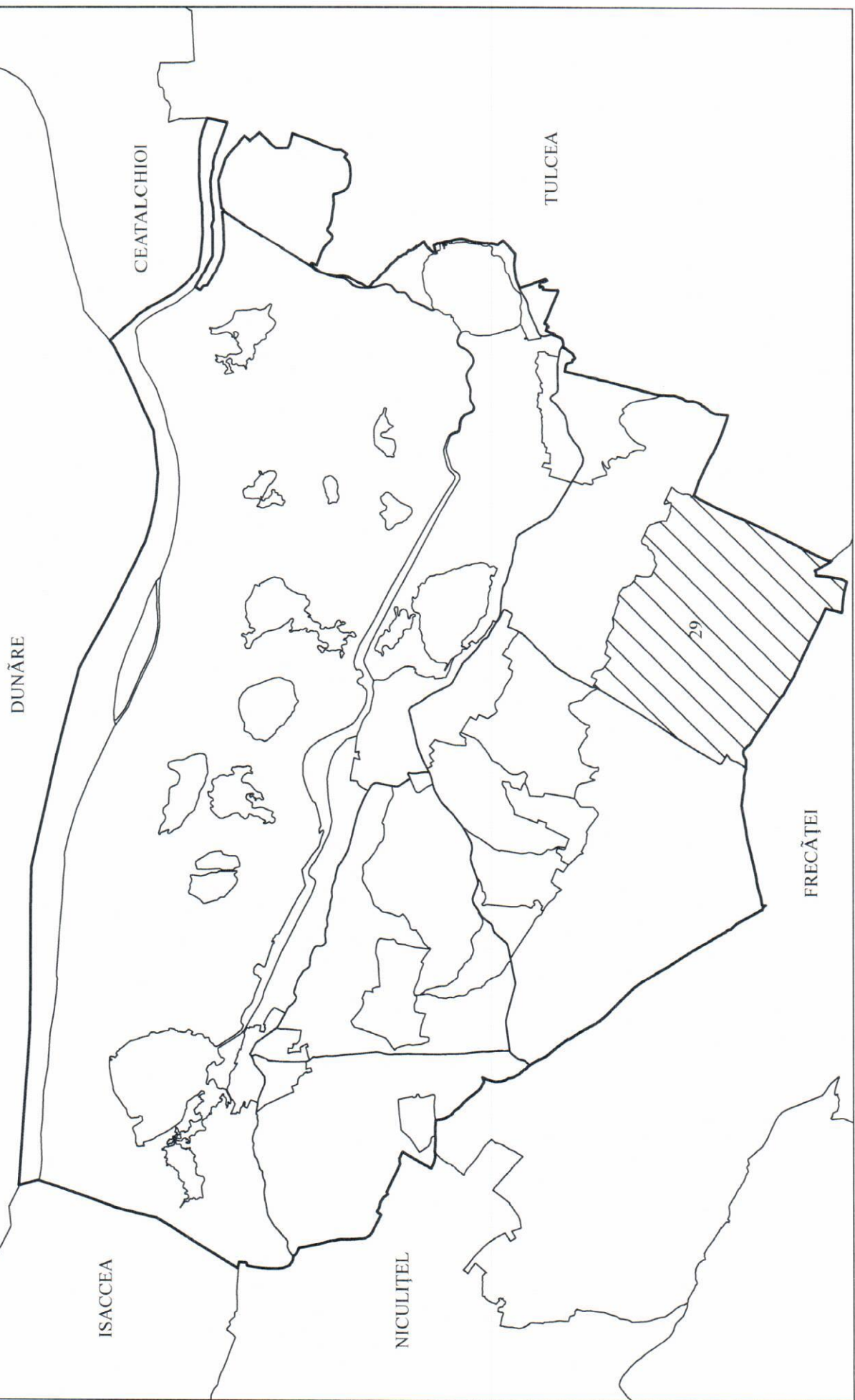
Anexa numărul 14
Reprezentarea grafică a sectorului cadastral în care se desfășoară lucrări de înregistrare
sistematică Sectorul cadastral 21, UAT-ul NUFĂRU, JUDEȚUL TULCEA



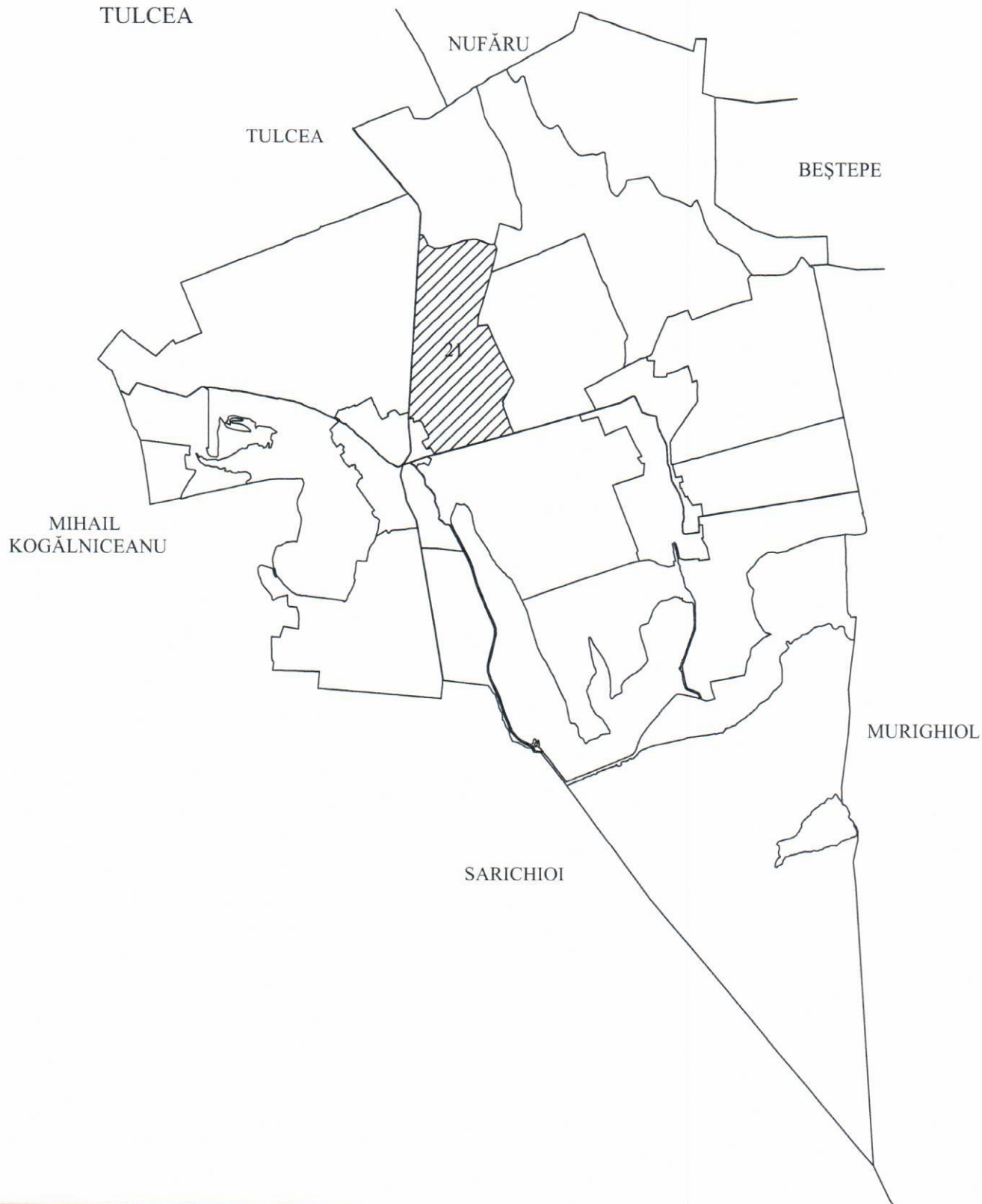
Reprezentarea grafică a sectorului cadastral în care se desfășoară lucrări de înregistrare sistematică. Sectorul cadastral 4, 5, 12, 21, 22, 23, UAT-ul OSTROV, JUDEȚUL TULCEA



Reprezentarea grafică a sectorului cadastral în care se desfășoară
lucrări de înregistrare sistematică. Sectorul cadastral 29, UAT-ul
SOMOVA, JUDEȚUL TULCEA



Reprezentarea grafică a sectorului cadastral în care se desfășoară lucrări de înregistrare sistematică . Sectorul cadastral 21, UAT-ul VALEA NUCARILOR, JUDEȚUL TULCEA



Reprezentarea grafică a sectorului cadastral în care se desfășoară lucrări de înregistrare sistematică . Sectorul cadastral 1, 4, 8, 9, 10, 11, 12, UAT-ul VALEA TEILOR, JUDEȚUL TULCEA

