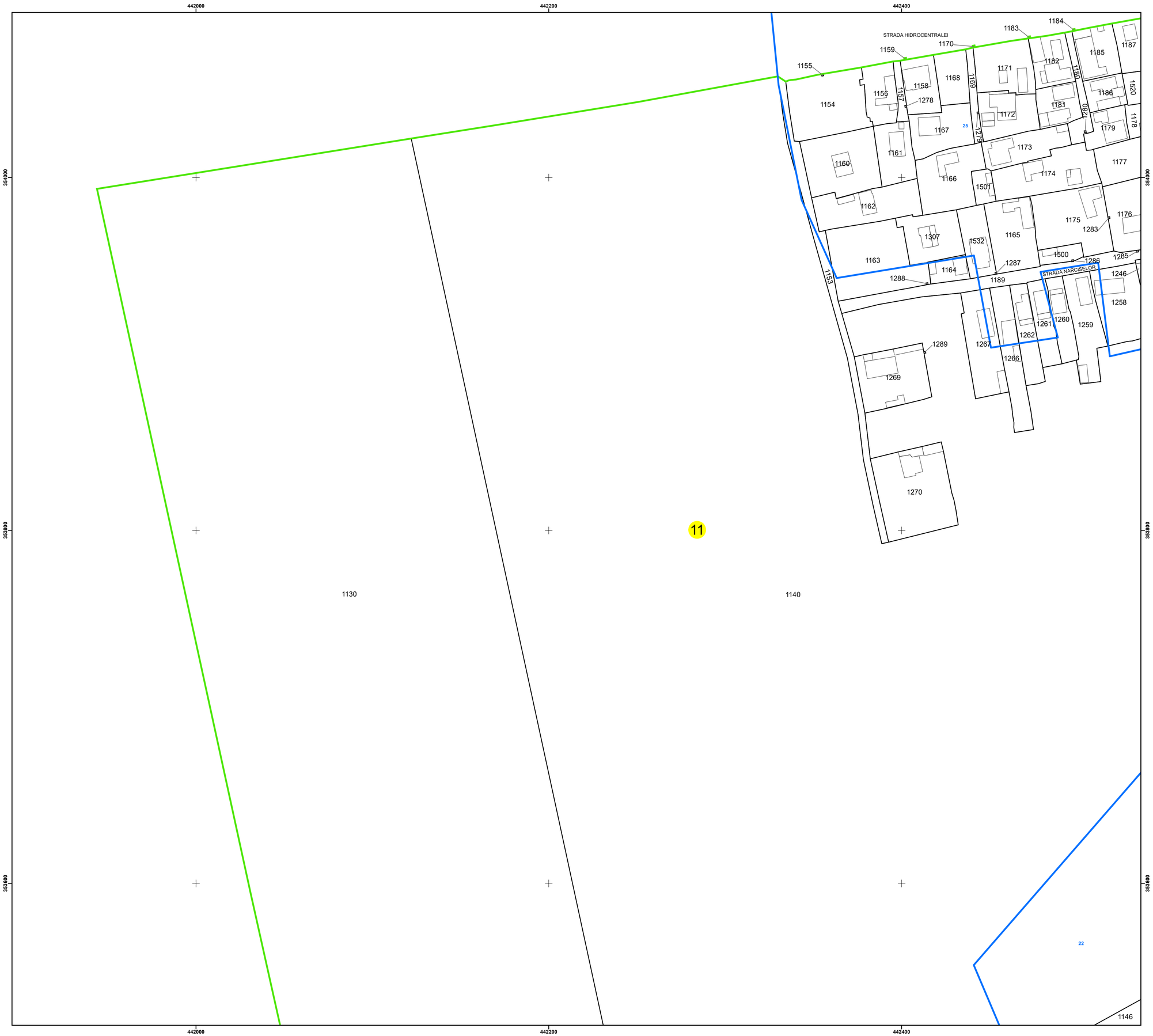

N

PLAN CADASTRAL
UAT: DRĂGĂȘANI
JUDEȚUL VÂLCEA

Sector Cadastral:
11

Scara 1:1000
PLANȘA 1

LEGENDĂ

Limită UAT	
Limită intravilan	
Limită sector cadastral	
Limită imobil	
Limită construcții	
Număr sector cadastral	11
Număr identificator imobil	1174
Număr poștal	15

SCHIȚA DISPUNERII SECTOARELOR CADASTRALE

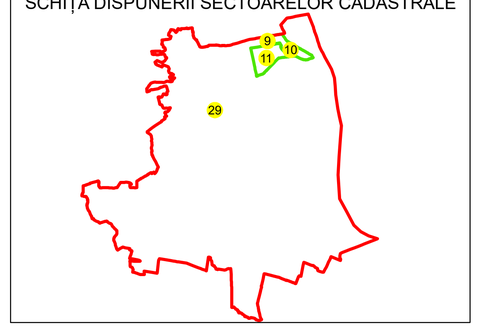

SCHIȚA DISPUNERII PLANȘELOR

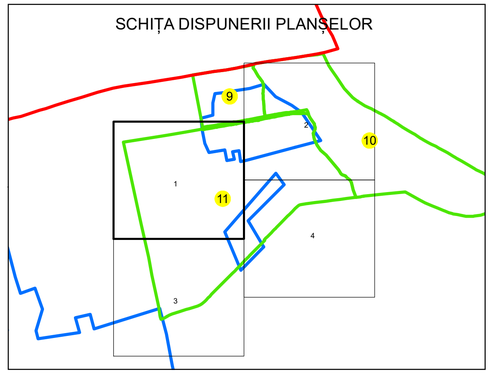

Sistem de proiecție: STEREO 70

Spre publicare

ANCPI	AGENTIA NATIONALA DE CADASTRU SI PUBLICITARE IMOBILIARA
Scara 1:1000	" SERVICII DE ÎNREGISTRARE SISTEMATICĂ ÎN SISTEMUL INTEGRAT DE CADASTRU SI CARTE FUNCIARĂ A IMOBILELOR DIN UAT DRĂGĂȘANI JUDEȚUL VÂLCEA"
Data 03.12.2025	

Inițiator proiect	SC BEST Way Survey S.R.L.
Data	09.12.2025
Semnătura	Semnat electronic

NICULAE IRINEL CATALIN

Digitally signed by NICULAE IRINEL-CATALIN
DN: c=RO, l=Bucuresti, o=BEST WAY SURVEY S.R.L., sn=NICULAE, givenName=IRINEL-CATALIN, serialNumber=200506245NIC38, name=NICULAE IRINEL-CATALIN, cn=NICULAE IRINEL-CATALIN
Date: 2025.12.09 15:53:21 +02'00'