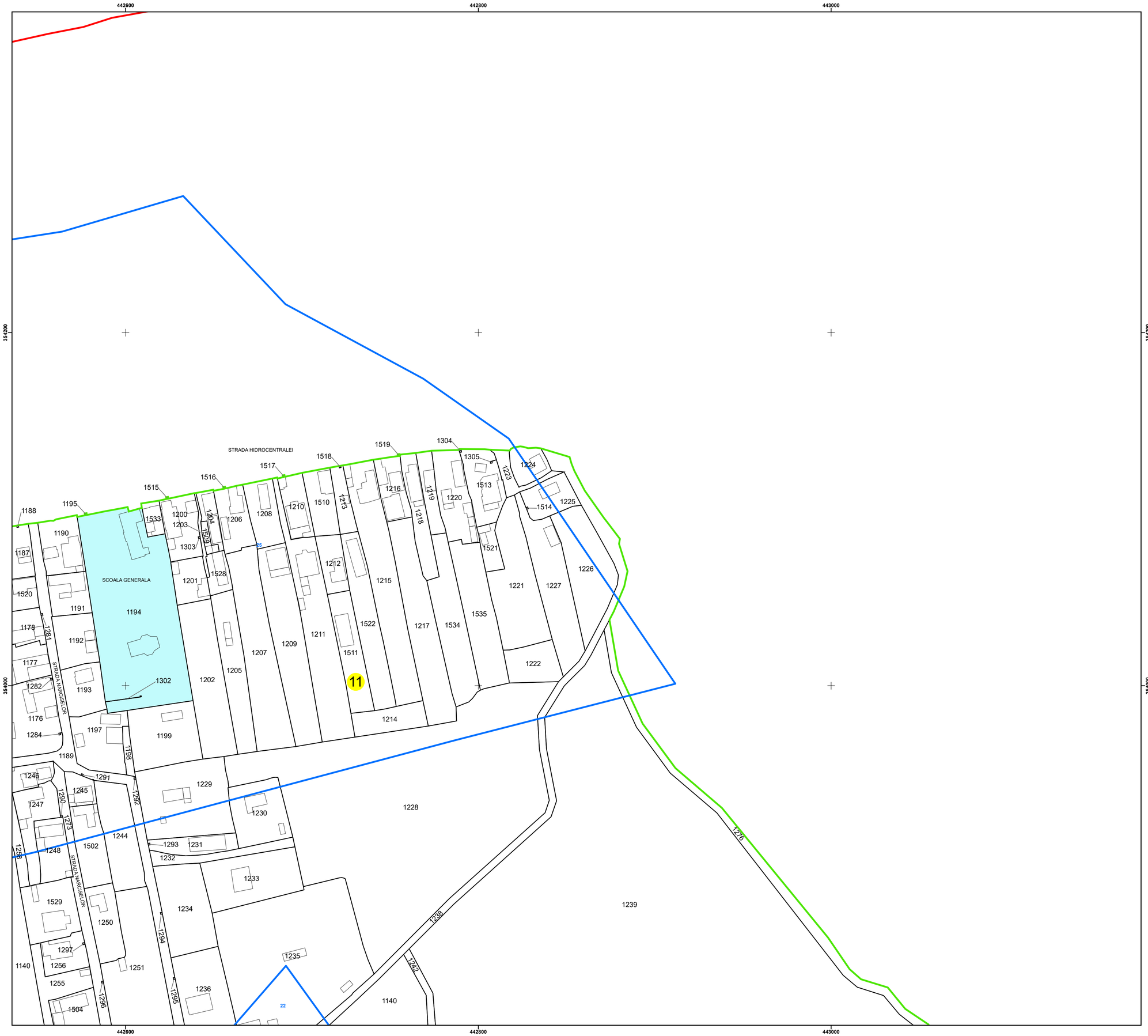

N

PLAN CADASTRAL
UAT: DRĂGĂȘANI
JUDEȚUL VÂLCEA

Sector Cadastral:
11

Scara 1:1000
PLANȘA 2

LEGENDĂ

- Limită UAT
- Limită intravilan
- Limită sector cadastral
- Limită imobil
- Limită construcții
- Număr sector cadastral — 11
- Număr identificator imobil — 1220
- Număr poștal — 15

SCHIȚA DISPUNERII SECTOARELOR CADASTRALE

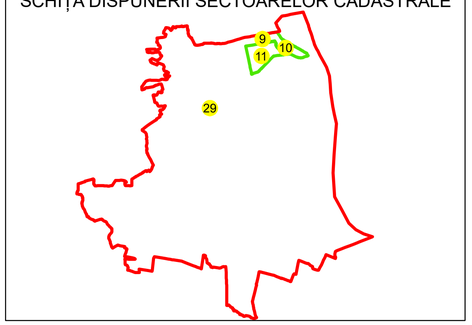

SCHIȚA DISPUNERII PLANȘELOR

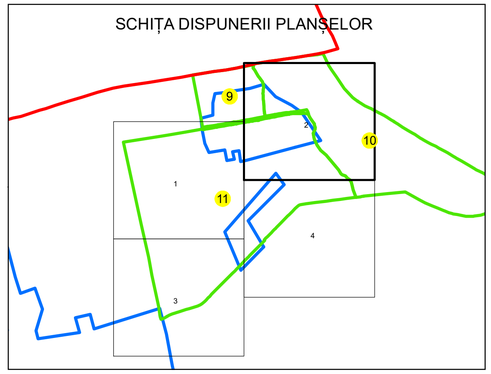

Sistem de proiecție: STEREO 70

Spre publicare

ANCPI — AGENTIA NATIONALA DE CADASTRU SI PUBLICITARE IMOBILIARA	
Scara 1:1000	" SERVICII DE ÎNREGISTRARE SISTEMATICĂ ÎN SISTEMUL INTEGRAT DE CADASTRU SI CARTE FUNCIARĂ A IMOBILELOR DIN UAT DRĂGĂȘANI JUDEȚUL VÂLCEA"
Data 03.12.2025	

S.C. BEST WAY SURVEY S.R.L.	
Manager proiect	NICULAE IRINEL-CATALIN
Data	03.12.2025
Semnătura	Semnat electronic

Digitally signed by NICULAE IRINEL-CATALIN
DN: c=RO, l=Bucuresti, o=BEST WAY SURVEY S.R.L., sn=NICULAE, givenName=IRINEL-CATALIN, serialNumber=200506245NIC38, name=NICULAE IRINEL-CATALIN, cn=NICULAE IRINEL-CATALIN
Date: 2025.12.03 12:24:25 +02'00'