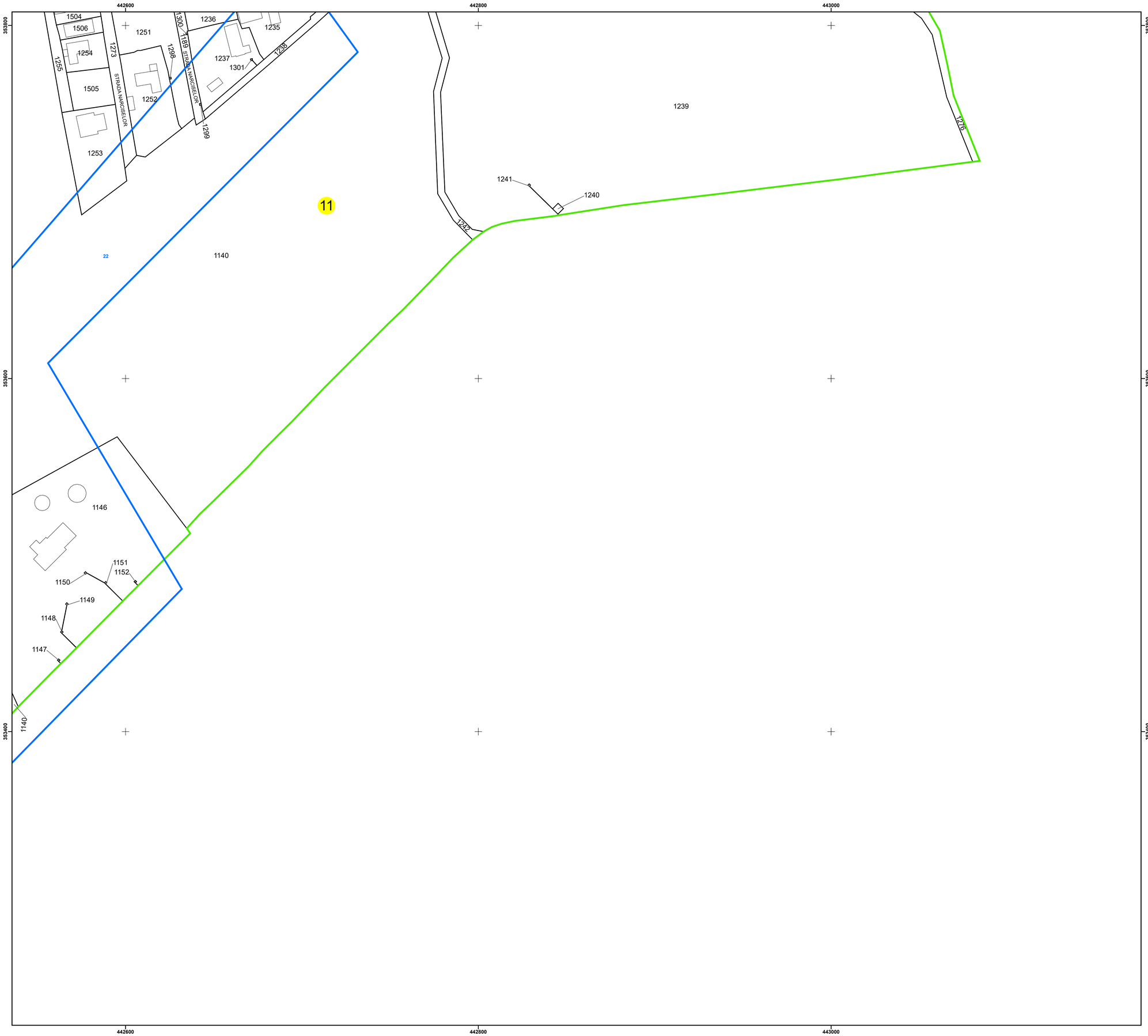

PLAN CADASTRAL
UAT: DRĂGĂȘANI
JUDEȚUL VÂLCEA

Sector Cadastral:
11

Scara 1:1000
PLANȘA 4

N

LEGENDĂ

- Limită UAT
- Limită intravilan
- Limită sector cadastral
- Limită imobil
- Limită construcții
- Număr sector cadastral (11)
- Număr identificator imobil 1140
- Număr poștal (15)

SCHIȚA DISPUNERII SECTOARELOR CADASTRALE

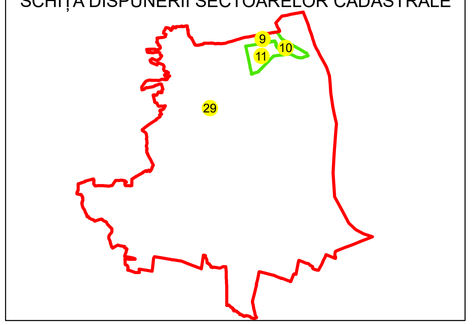

SCHIȚA DISPUNERII PLANSELOR

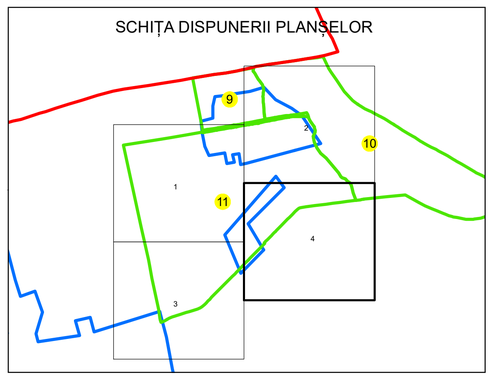

Sistem de proiecție: STEREO 70

Spre publicare

ANCPI	AGENTIA NATIONALA DE CADASTRU SI PUBLICITARE IMOBILIARA
Scara 1:1000	" SERVICII DE ÎNREGISTRARE SISTEMATICĂ ÎN SISTEMUL INTEGRAT DE CADASTRU SI CARTE FUNCIARĂ A IMOBILELOR DIN UAT DRĂGĂȘANI JUDEȚUL VÂLCEA"
Data 03.12.2025	

S.C. Best Way Survey S.R.L.	
Manager proiect	NICULAE IRINEL-CATALIN
Data	03.12.2025
Semnatura	Semnat electronic

Digitally signed by NICULAE IRINEL-CATALIN
DN: c=RO, l=Bucuresti, o=BEST WAY SURVEY S.R.L., sn=NICULAE, givenName=IRINEL-CATALIN, serialNumber=J00506245NIC38, name=NICULAE IRINEL-CATALIN, cn=NICULAE IRINEL-CATALIN
Date: 2025.12.04 03:56:23 +02'00'