

**Ordinul nr. 1559/2017 privind aprobarea începerii lucrărilor de înregistrare sistematică a imobilelor, pe sectoare cadastrale, în 5 unități administrativ-teritoriale din județul Vâlcea**

*În vigoare de la 03 ianuarie 2018*

*Publicat în Monitorul Oficial, Partea I nr. 2 din 03 ianuarie 2018. Nu există modificări până la 04 ianuarie 2018.*

*Având în vedere prevederile art. 11 alin. (1) din Legea cadastrului și a publicității imobiliare nr. 7/1996, republicată, cu modificările și completările ulterioare, și ale art. 15 alin. (3) din Regulamentul de organizare și funcționare a Agenției Naționale de Cadastru și Publicitate Imobiliară, aprobat prin Hotărârea Guvernului nr. 1.288/2012, cu modificările și completările ulterioare,*

*în temeiul art. 3 alin. (13) din Legea cadastrului și a publicității imobiliare nr. 7/1996, republicată, cu modificările și completările ulterioare,*

directorul general al Agenției Naționale de Cadastru și Publicitate Imobiliară emite prezentul ordin.

**Art. 1.** - Se aprobă începerea lucrărilor de înregistrare sistematică a imobilelor, pe sectoare cadastrale, situate pe teritoriul a 5 unități administrativ-teritoriale din județul Vâlcea, după cum urmează:

- a) unitatea administrativ-teritorială Berislăvești - sectoarele cadastrale nr. 8 și 9;
- b) unitatea administrativ-teritorială Drăgoești - sectoarele cadastrale nr. 4, 5, 13, 14, 15, 19, 23, 24, 26, 30, 31, 39, 46, 47;
- c) unitatea administrativ-teritorială Frâncești - sectoarele cadastrale nr. 45, 46, 53, 62, 63, 65, 69, 70, 71, 73;
- d) unitatea administrativ-teritorială Mateești - sectoarele cadastrale nr. 1, 7, 8;
- e) unitatea administrativ-teritorială Slătioara - sectoarele cadastrale nr. 4, 9, 12, 15, 21, 36, 40.

**Art. 2.** - Reprezentarea grafică a sectoarelor cadastrale în care se desfășoară lucrările de înregistrare sistematică a imobilelor este prevăzută în anexele nr. 1-5 la prezentul ordin.

**Art. 3.** - Anexele nr. 1-5 fac parte integrantă din prezentul ordin.

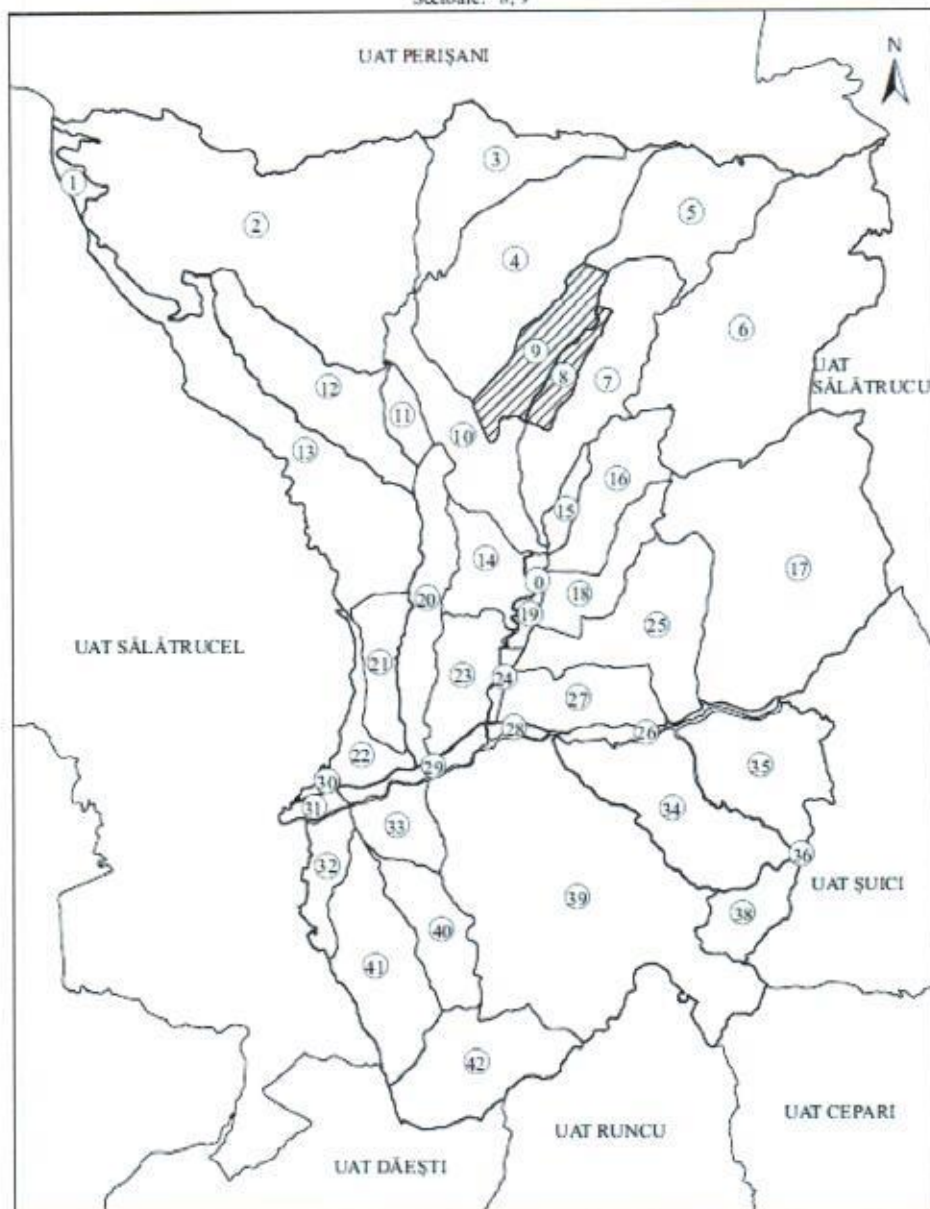
**Art. 4.** - Prezentul ordin se publică în Monitorul Oficial al României, Partea I.

Directorul general al Agenției Naționale de Cadastru și Publicitate  
Imobiliară,  
Radu-Codruț Ștefănescu

București, 11 decembrie 2017.  
Nr. 1.559.

**ANEXA Nr. 1**

Reprezentarea grafică a sectoarelor cadastrale în care se desfășoară lucrări de înregistrare sistematică  
Judet: VALCEA  
UAT: Beni-lăvești  
Sectoare: 8, 9



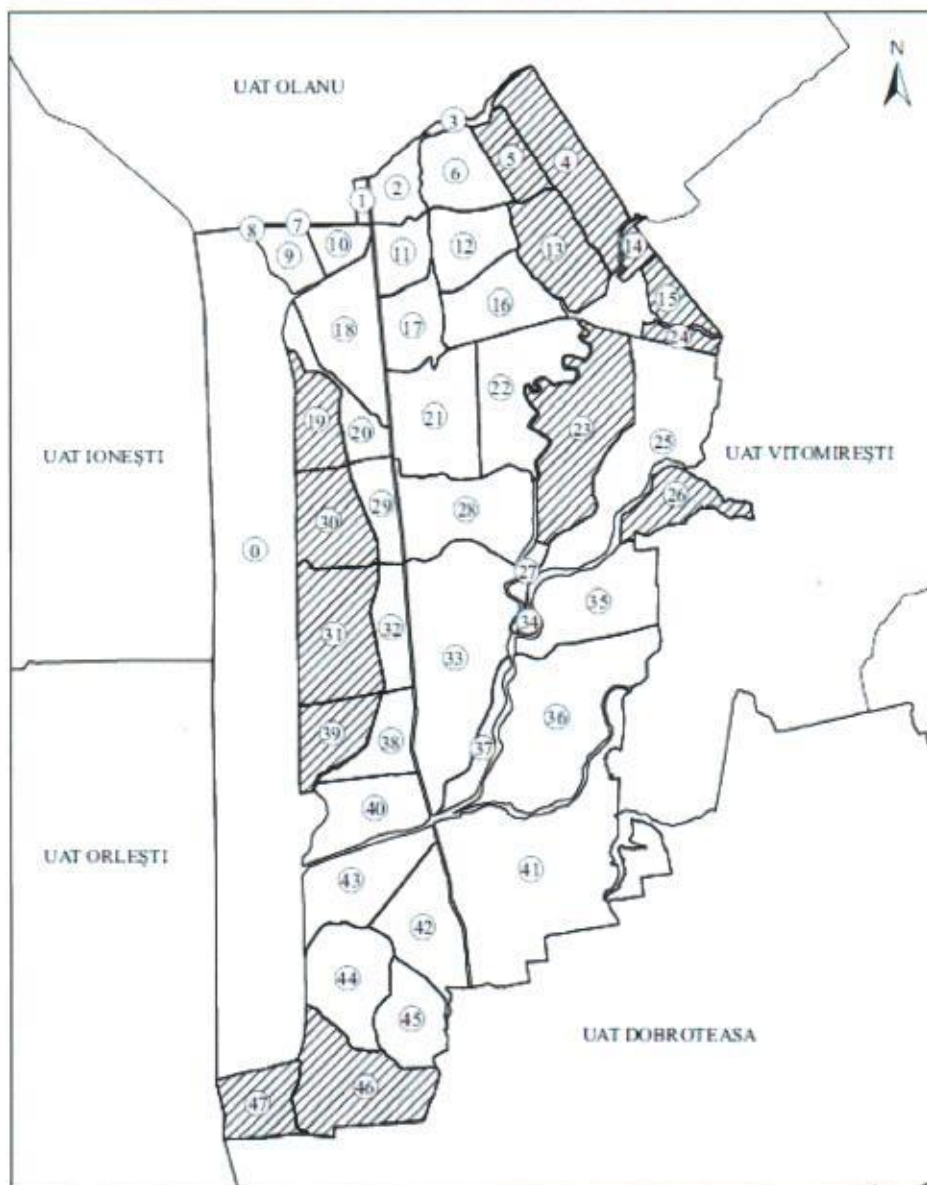
**ANEXA Nr. 2**

Reprezentarea grafică a sectoarelor cadastrale în care se desfășoară lucrări de înregistrare sistematică

Județ: VÂLCEA

UAT: Drăgoești

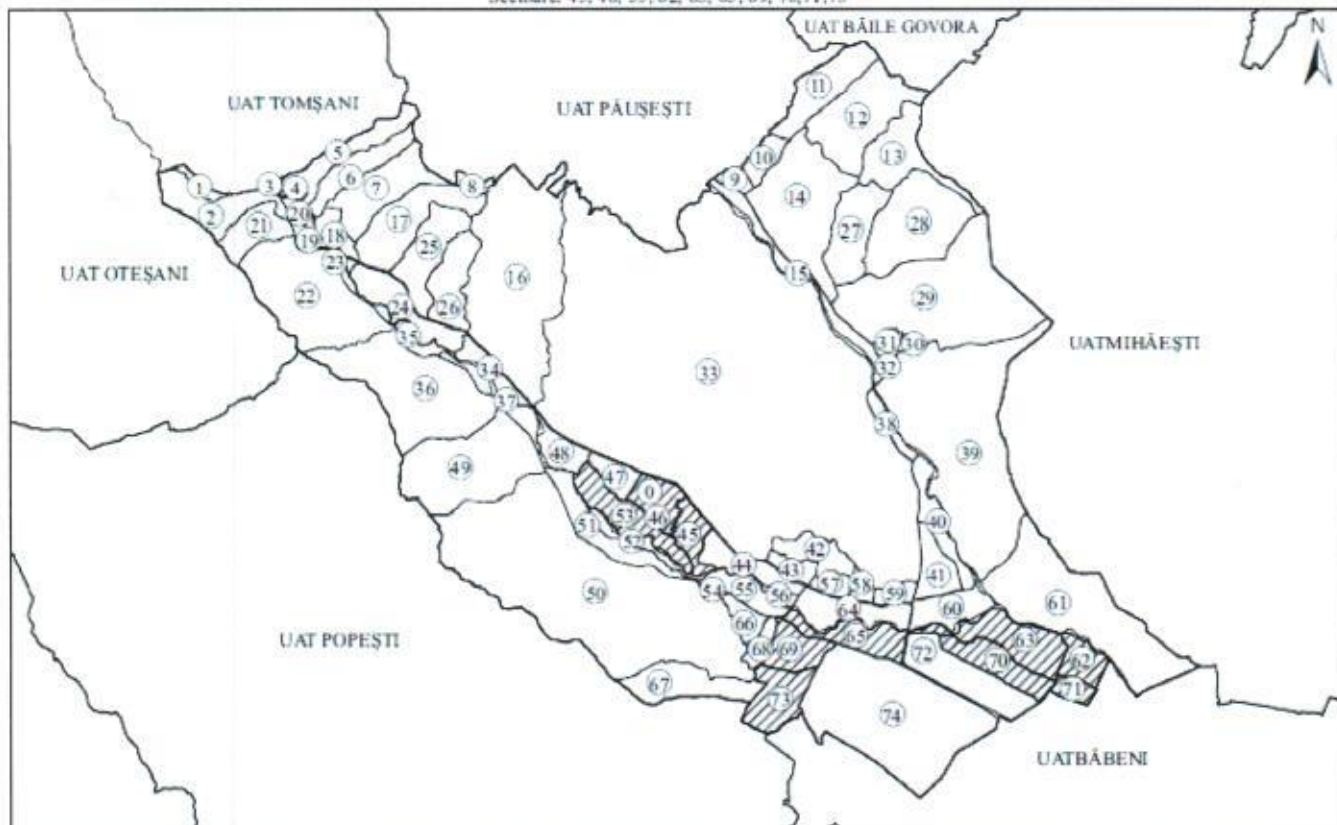
Sectoare: 4,5,13,14,15,19,23,24,26,30,31,39,46,47



**ANEXA Nr. 3**

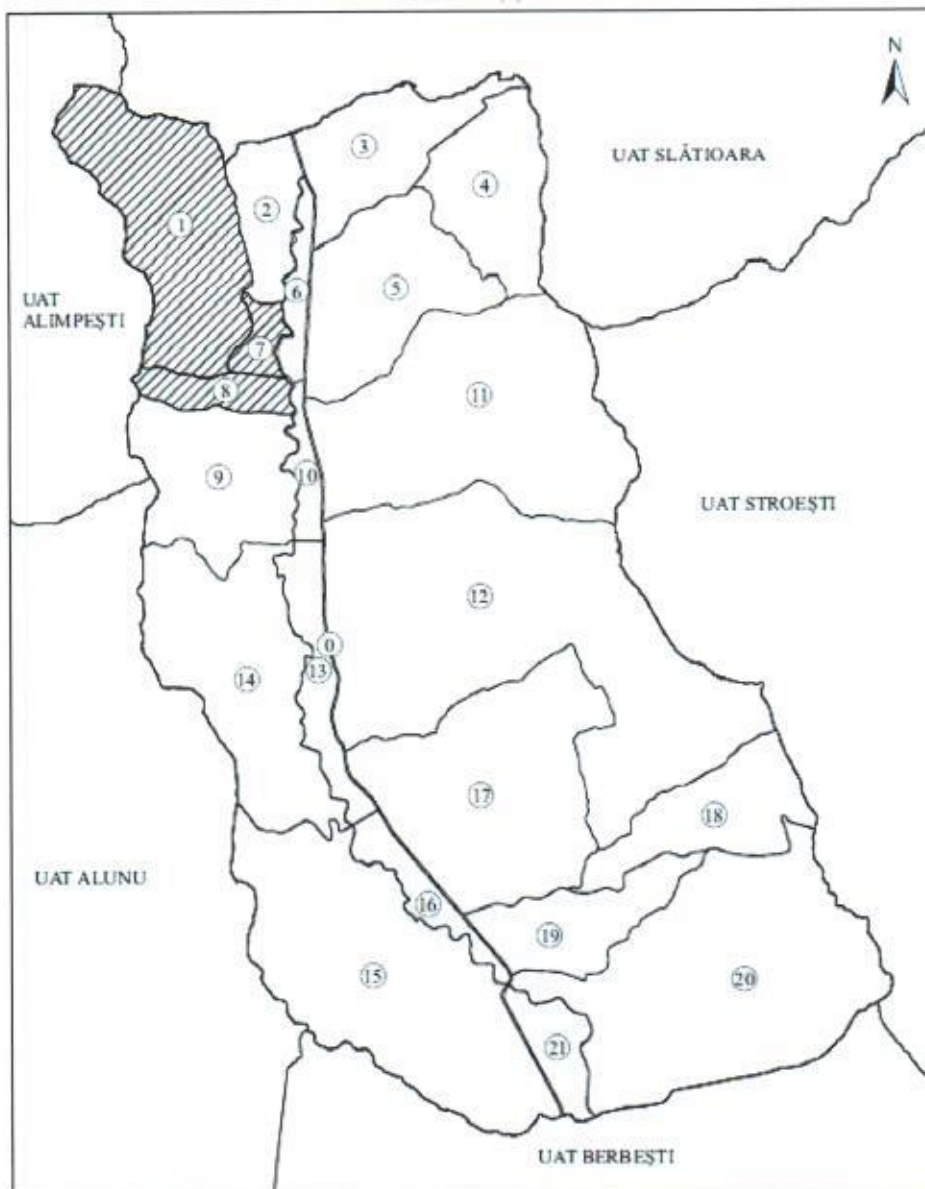


Reprezentarea grafică a sectoarelor cadastrale în care se desfășoară lucrări de înregistrare sistematică  
Judet: VĂLCEA  
UAT: FRÂNCEȘTI  
Sectoare: 45, 46, 53, 62, 63, 65, 69, 70, 71, 73



**ANEXA Nr. 4**

Reprezentarea grafică a sectoarelor cadastrale în care se desfășoară lucrări de înregistrare sistematică  
Județ: VÂLCEA  
UAT: Mateoști  
Sectoare: 1,7,8



**ANEXA Nr. 5**

Reprezentarea grafică a sectoarelor cadastrale în care se desfășoară lucrări de înregistrare sistematică  
Judet: VĂLCEA  
UAT: Slătioara  
Sectoare: 4,9,12,15,21,36,40

