




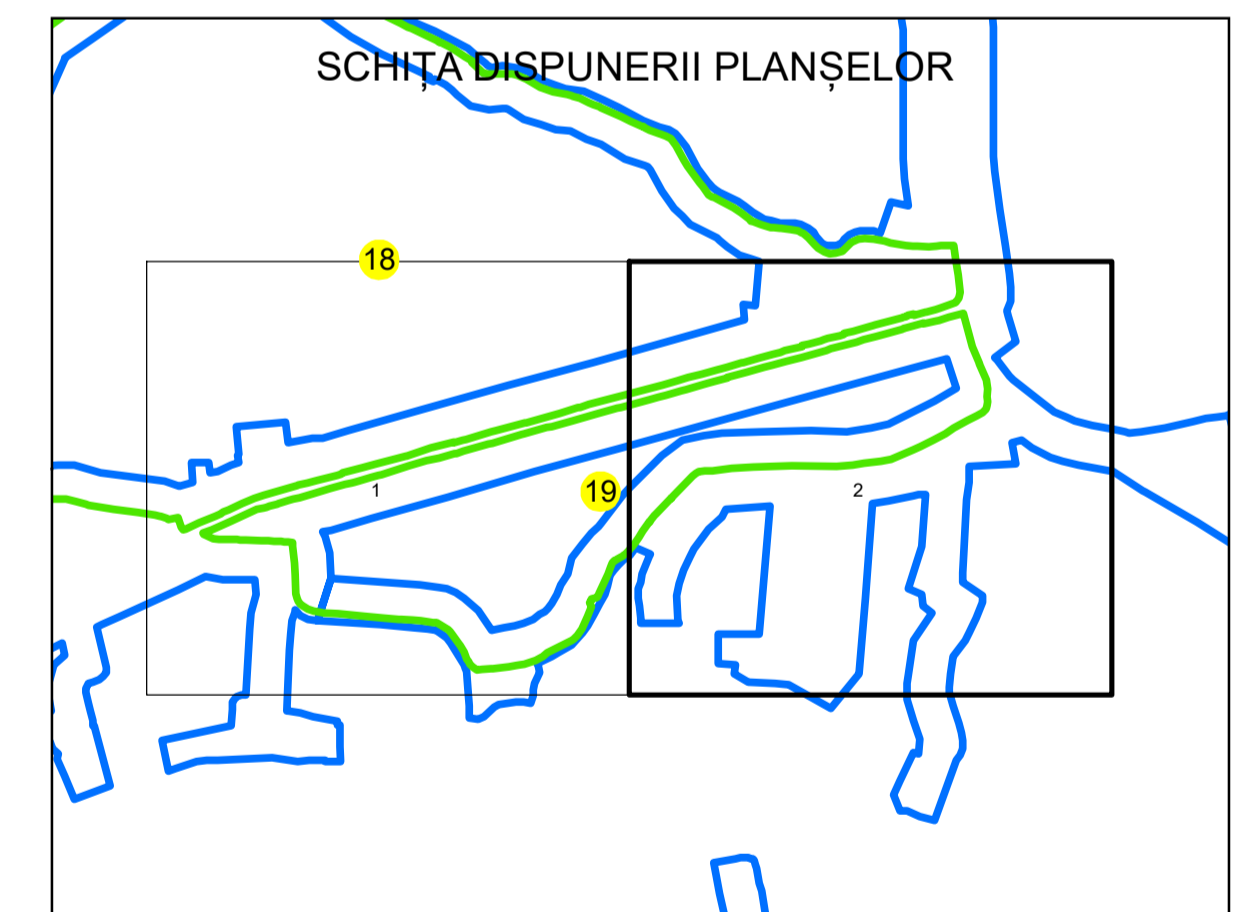
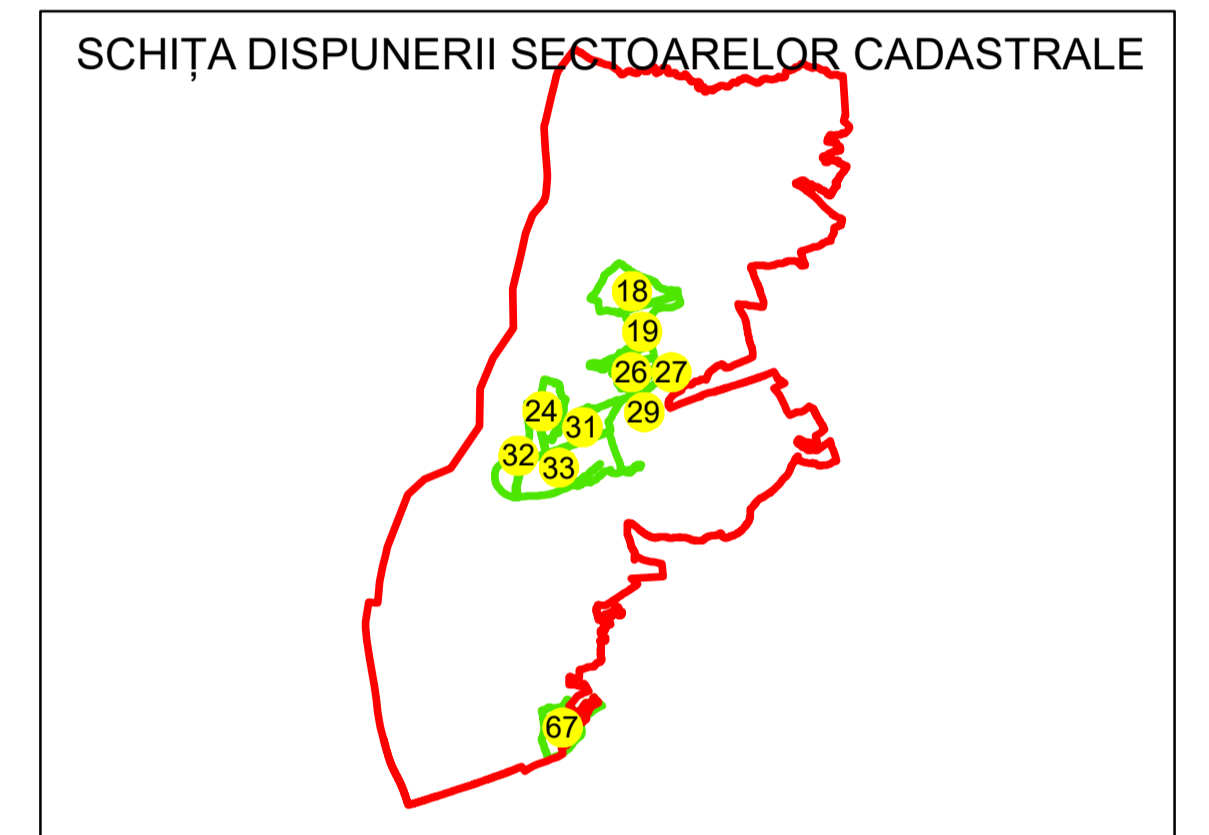


N  

**PLAN CADASTRAL**  
**UAT: GALICEA**  
**JUDEȚUL VÂLCEA**  
Sector Cadastral:  
19  
Scara 1:1000  
**PLANȘA 2**


**LEGENDĂ**

|                            |   |
|----------------------------|---|
| Limită UAT                 |  |
| Limită intravilan          |  |
| Limită sector cadastral    |  |
| Limită imobil              |  |
| Limită construcții         |  |
| Număr sector cadastral     | <b>19</b>   |
| Număr identificator imobil | 3418  |
| Număr poștal               | 15  |



Sistem de proiecție: STEREO 70

Spre publicare

|  |  |
|--|--|
|  <b>AGENTIA NATIONALA DE CADASTRU SI PUBLICITARE IMOBILIARA</b> |  |
| Scara<br>1:1000  | " SERVICII DE ÎNREGISTRARE SISTEMATICĂ ÎN SISTEMUL INTEGRAT DE CADASTRU SI CARTE FUNCİARĂ A IMOBILELOR DIN UAT GALICEA JUDEȚUL VÂLCEA" |
| Data<br>20.12.2023   |  |

|                             |                        |
|-----------------------------|------------------------|
| S.C. Best Way Survey S.R.L. |                        |
| Manager proiect             | Irinel Cătălin NICULAE |
| Data                        | 20.12.2023             |
| Semnatura                   | Semnat electronic      |

