DATE DESPRE IMOBILUL NR. 3625

Oficiul de Cadastru şi Publicitate Imobiliară VALCEA
Biroul de Cadastru şi Publicitate Imobiliară Ramnicu Valcea

A. Partea I. Descrierea imobilului

TEREN Necunoscut

Adresa: Loc. Teiu, Jud. Valcea

Nr. Crt	Nr cadastral Nr. topografic	Suprafaţa* (mp)	Observaţii / Referinţe
A1		1.971	Sector cadastral:67 Teren neimprejmuit;

B. Partea II. Proprietari şi acte

Inscrieri privitoare la dreptul de proprietate şi alte drepturi reale		Referinţe
/		
Act Normativ nr. 7, din 13/03/1996 emis de PARLAMENTUL ROMANIEI (LEGE;);		
B1	Inscrierea provizorie, drept de PROPRIETATE, dobandit prin Lege, cota actuala 1/1, cota initiala 1/1	A1
	1) **COMUNA GALICEA**, CIF:2541118	

C. Partea III. SARCINI .

Inscrieri privind dezmembramintele dreptului de proprietate, drepturi reale de garanţie şi sarcini	Referinţe
NU SUNT	

Anexa Nr. 1 La Partea I

Teren

Nr cadastral	Suprafaţa (mp)*	Observaţii / Referinţe
	1.971	

* Suprafaţa este determinată in planul de proiecţie Stereo 70.

DETALII LINIARE IMOBIL

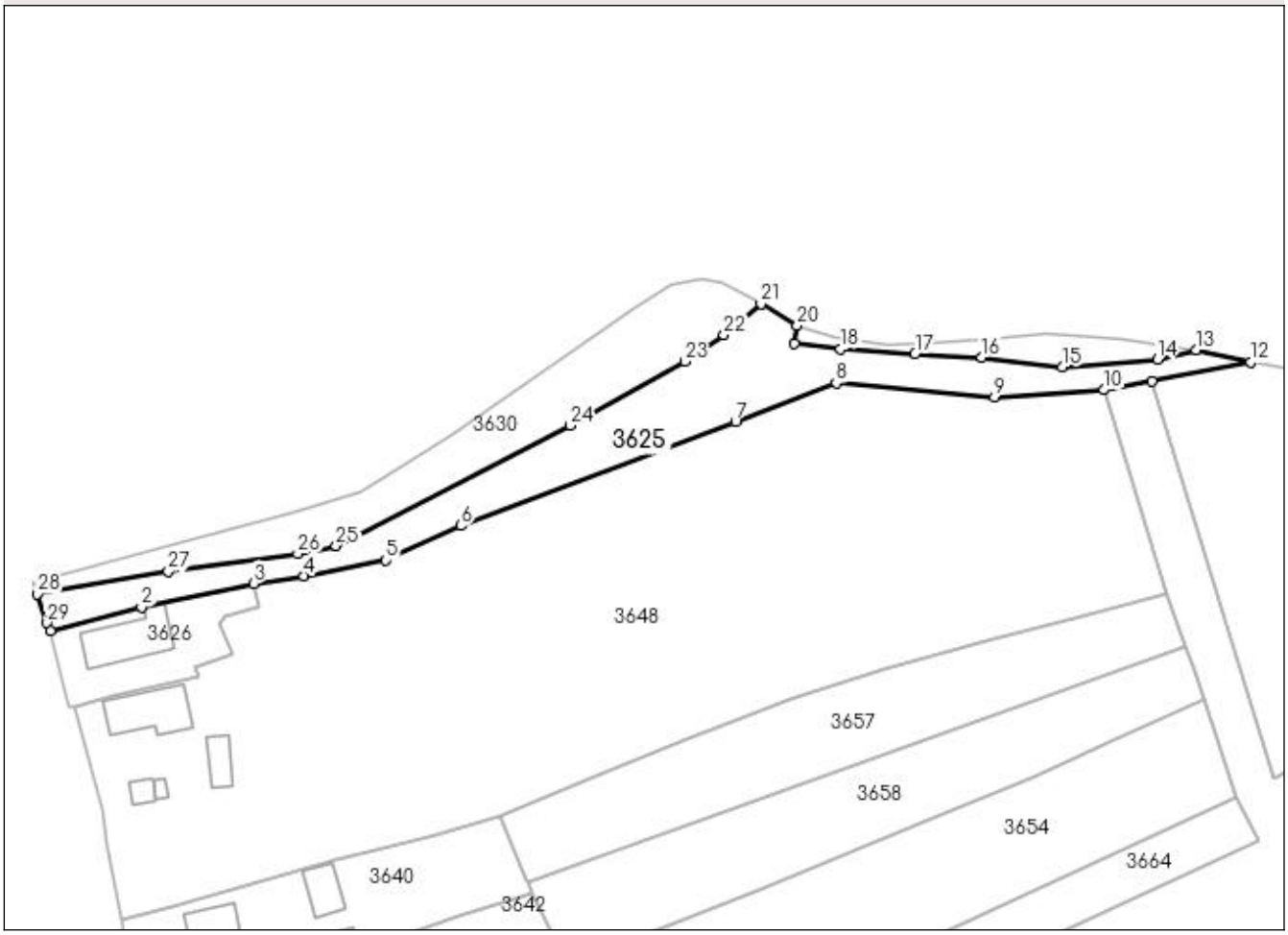

Date referitoare la teren

Crt	Categorie folosinţă	Intra vilan	Suprafaţa (mp)	Tarla	Parcelă	Nr. topo	Observaţii / Referinţe
1	ape curgatoare	DA	299	14	-	-	
2	ape curgatoare	NU	1.672	86	-	-	

Lungime Segmente

1) Valorile lungimilor segmentelor sunt obţinute din proiecţie în plan.

Punct început	X / Y	Punct sfârşit	X / Y	Lungime segment (** (m)
1	443.403,457 378.431,217	2	443.421,495 378.435,914	18.64
3	443.443,593 378.440,603	4	443.453,61 378.442,05	10.121
5	443.469,775 378.445,155	6	443.484,616 378.452,016	16.35
7	443.538,851 378.472,626	8	443.558,757 378.480,164	21.285

Punct început	X / Y	Punct sfârşit	X / Y	Lungime segment (** (m)
2	443.421,495 378.435,914	3	443.443,593 378.440,603	22.59
4	443.453,61 378.442,05	5	443.469,775 378.445,155	16.461
6	443.484,616 378.452,016	7	443.538,851 378.472,626	58.019
8	443.558,757 378.480,164	9	443.590,1 378.477,34	31.47

Punct început	X / Y	Punct sfârşit	X / Y	Lungime segment (** (m)
9	443.590,1 378.477,34	10	443.611,711 378.478,798	21.66
11	443.621,107 378.480,582	12	443.640,655 378.484,295	19.898
13	443.629,875 378.486,755	14	443.622,233 378.484,868	7.872
15	443.603,47 378.483,327	16	443.587,552 378.485,268	16.036
17	443.574,377 378.485,905	18	443.559,649 378.486,923	14.763
19	443.550,496 378.487,94	20	443.551,06 378.491,578	3.681
21	443.543,929 378.495,797	22	443.536,597 378.489,653	9.566
23	443.528,835 378.484,436	24	443.506,231 378.471,826	25.883
25	443.459,948 378.448,044	26	443.452,326 378.446,455	7.786
27	443.426,761 378.442,942	28	443.400,93 378.438,51	26.208
29	443.402,812 378.432,827	1	443.403,457 378.431,217	1.734

Punct început	X / Y	Punct sfârşit	X / Y	Lungime segment (** (m)
10	443.611,711 378.478,798	11	443.621,107 378.480,582	9.564
12	443.640,655 378.484,295	13	443.629,875 378.486,755	11.057
14	443.622,233 378.484,868	15	443.603,47 378.483,327	18.826
16	443.587,552 378.485,268	17	443.574,377 378.485,905	13.19
18	443.559,649 378.486,923	19	443.550,496 378.487,94	9.209
20	443.551,06 378.491,578	21	443.543,929 378.495,797	8.286
22	443.536,597 378.489,653	23	443.528,835 378.484,436	9.352
24	443.506,231 378.471,826	25	443.459,948 378.448,044	52.036
26	443.452,326 378.446,455	27	443.426,761 378.442,942	25.805
28	443.400,93 378.438,51	29	443.402,812 378.432,827	5.987

** Lungimile segmentelor sunt determinate în planul de proiecţie Stereo 70 şi sunt rotunjite la 1 milimetru.
*** Distanţa dintre puncte este formată din segmente cumulate ce sunt mai mici decât valoarea 1 milimetru.

DATE DESPRE IMOBILUL NR. 3626

Oficiul de Cadastru şi Publicitate Imobiliară VALCEA
Biroul de Cadastru şi Publicitate Imobiliară Ramnicu Valcea

A. Partea I. Descrierea imobilului

TEREN Intravilan

Adresa: Loc. Teiu, Str Principala, Nr. 91, Jud. Valcea

Nr. Crt	Nr cadastral Nr. topografic	Suprafaţa* (mp)	Observaţii / Referinţe
A1	35121	Din acte: 713 Masurata: 546	Sector cadastral:67 Teren imprejmuit;

Construcţii

Crt	Nr cadastral Nr. topografic	Adresa	Observaţii / Referinţe
A1.1	35121-C1	Loc. Teiu, Str Principala, Nr. 91, Jud. Valcea	Nr. niveluri:1; S. construita la sol:132 mp; S. construita desfasurata:132 mp;

B. Partea II. Proprietari şi acte

Inscrieri privitoare la dreptul de proprietate şi alte drepturi reale		Referinţe
20384 / 02/07/2009		
Act Normativ nr. HG 1362, din 27/12/2001 emis de GUVERNUL ROMANIEI (; Anexa nr.32 privind inventarul bunurilor care apartin domeniului public al comunei Galicea);		
B1	Intabulare, drept de PROPRIETATE, dobandit prin Lege, cota actuala 1/1, cota initiala 1/1	A1, A1.1
	1) **COMUNA GALICEA**, CIF:9999999999999, Statul romanLIPSA CNP;	

C. Partea III. SARCINI .

Inscrieri privind dezmembramintele dreptului de proprietate, drepturi reale de garanţie şi sarcini	Referinţe
NU SUNT	

Anexa Nr. 1 La Partea I

Teren

Nr cadastral	Suprafaţa (mp)*	Observaţii / Referinţe
35121	Din acte: 713 Masurata: 546	

* Suprafaţa este determinată in planul de proiecţie Stereo 70.

DETALII LINIARE IMOBIL

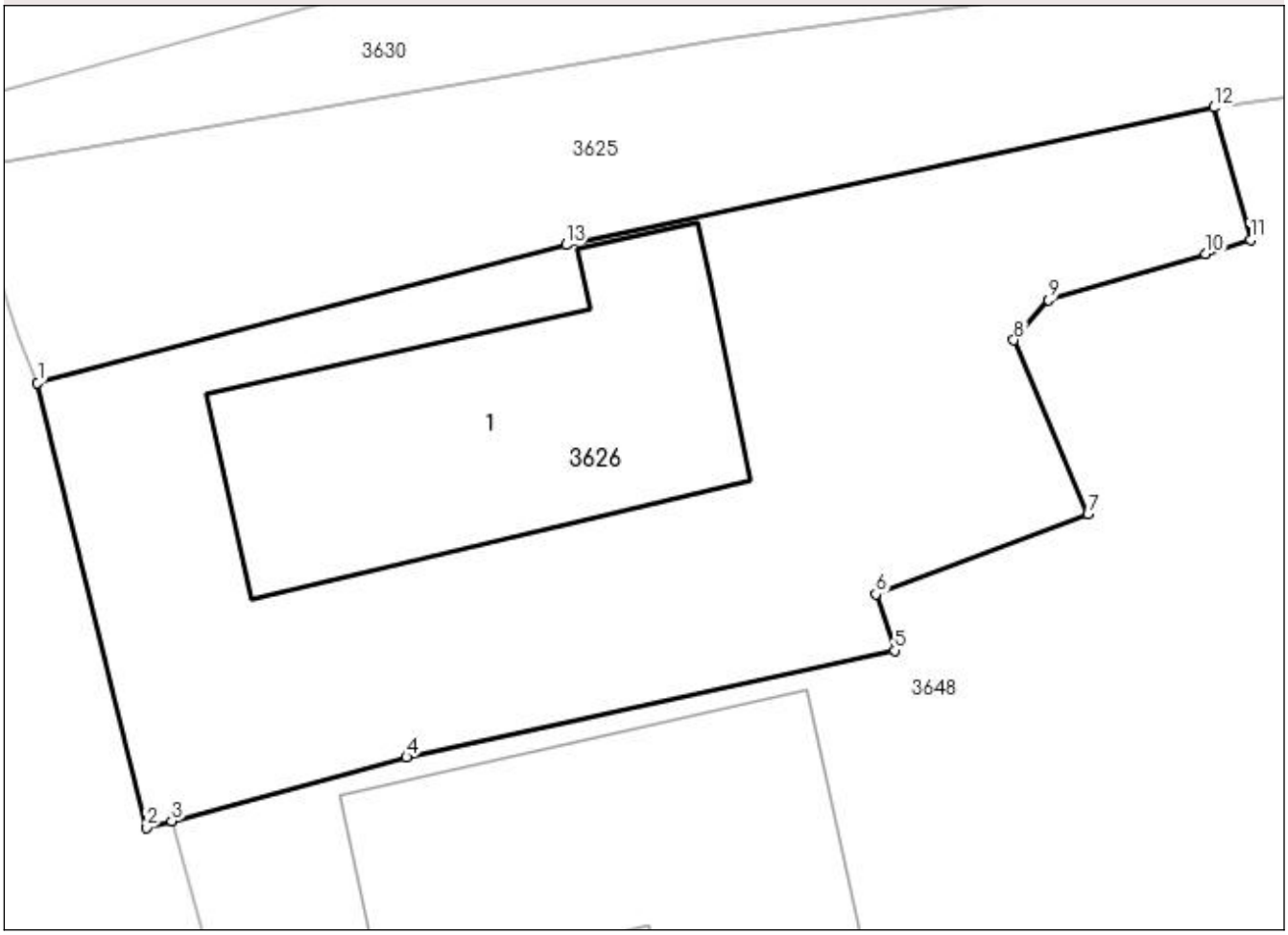

Date referitoare la teren

Crt	Categorie folosinţă	Intra vilan	Suprafaţa (mp)	Tarla	Parcelă	Nr. topo	Observaţii / Referinţe
1	curti constructii	DA	546	14	476	-	

Date referitoare la construcţii

Crt	Număr	Destinaţie construcţie	Supraf. (mp)	Situaţie juridică	Observaţii / Referinţe
A1.1	35121-C1	constructii administrative si social culturale	Din acte: 136 Masurata: 132	Cu acte	Nr. niveluri:1; S. construita la sol:132 mp; S. construita desfasurata:132 mp;

Lungime Segmente
1) Valorile lungimilor segmentelor sunt obţinute din proiecţie în plan.

Punct început	X / Y	Punct sfârşit	X / Y	Lungime segment (** (m)
1	443.403,457 378.431,217	2	443.407,165 378.416,051	15.613
2	443.407,165 378.416,051	3	443.408,041 378.416,271	0.903
3	443.408,041 378.416,271	4	443.416,045 378.418,445	8.294

Punct început	X / Y	Punct sfârşit	X / Y	Lungime segment (** (m)
4	443.416,045 378.418,445	5	443.432,7 378.422,09	17.049
5	443.432,7 378.422,09	6	443.432,06 378.424,01	2.024
6	443.432,06 378.424,01	7	443.439,3 378.426,74	7.738
7	443.439,3 378.426,74	8	443.436,776 378.432,666	6.441
8	443.436,776 378.432,666	9	443.437,961 378.434,036	1.811
9	443.437,961 378.434,036	10	443.443,329 378.435,607	5.593
10	443.443,329 378.435,607	11	443.444,851 378.436,087	1.596
11	443.444,851 378.436,087	12	443.443,593 378.440,603	4.688
12	443.443,593 378.440,603	13	443.421,495 378.435,914	22.59
13	443.421,495 378.435,914	1	443.403,457 378.431,217	18.64

** Lungimile segmentelor sunt determinate în planul de proiecţie Stereo 70 şi sunt rotunjite la 1 milimetru.
*** Distanţa dintre puncte este formată din segmente cumulate ce sunt mai mici decât valoarea 1 milimetru.

DATE DESPRE IMOBILUL NR. 3627

Oficiul de Cadastru şi Publicitate Imobiliară VALCEA
Biroul de Cadastru şi Publicitate Imobiliară Ramnicu Valcea

A. Partea I. Descrierea imobilului

Nr. CF vechi:168
Nr. cadastral vechi:247

TEREN Intravilan

Adresa: Loc. Teiu, Str Principala, Jud. Valcea, pct. Acasa

Nr. Crt	Nr cadastral Nr. topografic	Suprafaţa* (mp)	Observaţii / Referinţe
A1	35249	447	Sector cadastral:67 Teren neimprejmuit;

Construcţii

Crt	Nr cadastral Nr. topografic	Adresa	Observaţii / Referinţe
A1.1	35249-C1	Loc. Teiu, Str Principala, Jud. Valcea, pct. Acasa	Nr. niveluri:1; S. construita la sol:54 mp; S. construita desfasurata:54 mp;

B. Partea II. Proprietari şi acte

Inscrieri privitoare la dreptul de proprietate şi alte drepturi reale		Referinţe
7806 / 04/06/2003		
Contract De Vanzare-Cumparare nr. 2310, din 03/06/2003 emis de BNP GUTAU MARIANA;		
B1	Intabulare, drept de PROPRIETATE, dobandit prin Conventie, cota actuala 1/1, cota initiala 1/1	A1
	1) **VLAD GRATIELA**, LIPSA CNP; 2) **VLAD ION**, LIPSA CNP;	
	OBSERVATII: (provenita din conversia CF 168)	
/		
Act Administrativ nr. 8549, din 19/12/2023 emis de PRIMARIA COMUNEI GALICEA (ADEVERINTA;);		
B2	Intabulare, drept de PROPRIETATE, dobandit prin Construire, cota actuala 1/1, cota initiala 1/1	A1.1
	1) **VLAD ION**, LIPSA CNP; 2) **VLAD GRATIELA**, LIPSA CNP;	

C. Partea III. SARCINI .

Inscrieri privind dezmembramintele dreptului de proprietate, drepturi reale de garanţie şi sarcini	Referinţe
NU SUNT	

Anexa Nr. 1 La Partea I

Teren

Nr cadastral	Suprafaţa (mp)*	Observaţii / Referinţe
35249	447	

* Suprafaţa este determinată in planul de proiecţie Stereo 70.

DETALII LINIARE IMOBIL

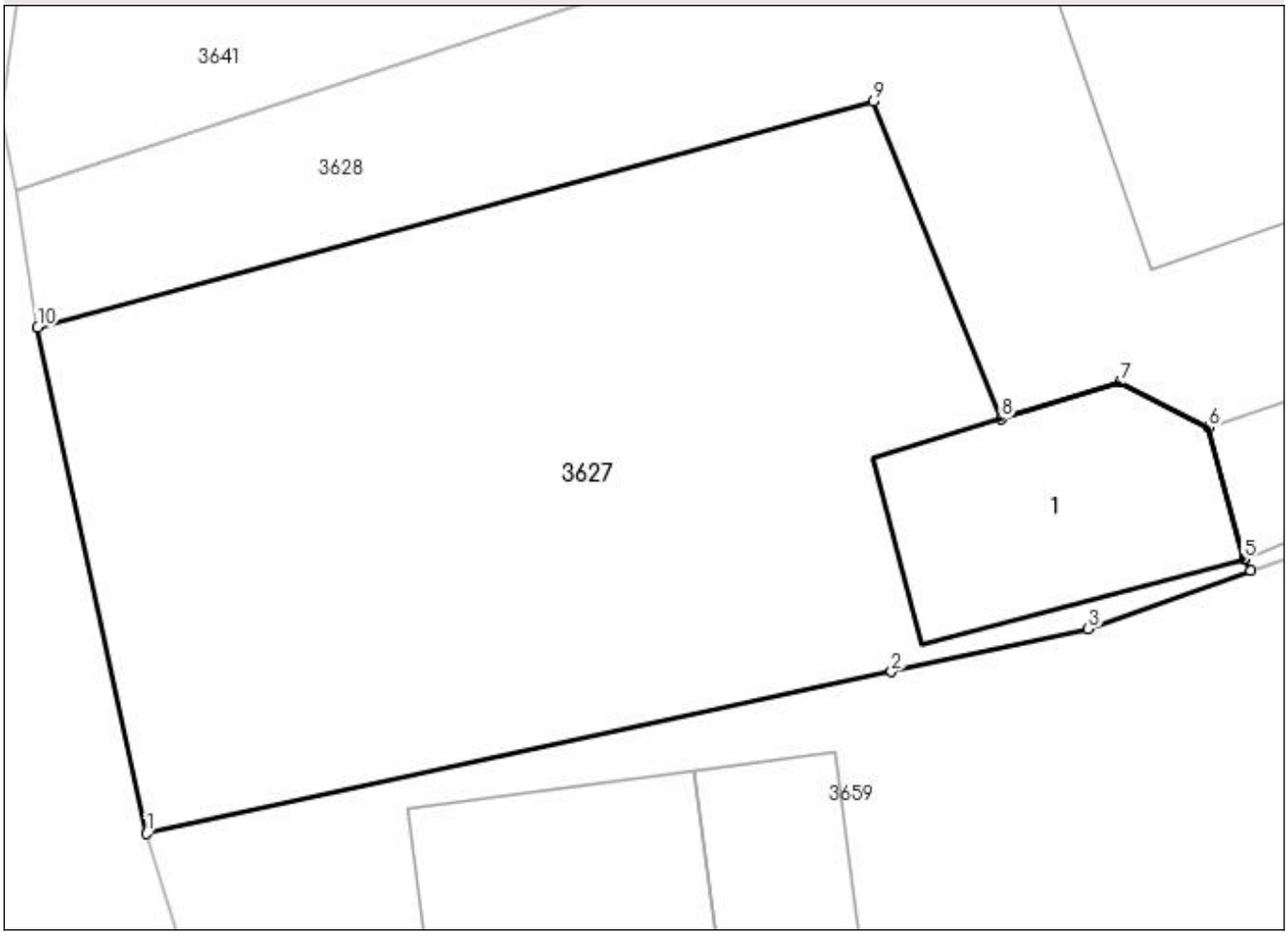

Date referitoare la teren

Crt	Categorie folosinţă	Intra vilan	Suprafaţa (mp)	Tarla	Parcelă	Nr. topo	Observaţii / Referinţe
1	curti constructii	DA	447	14	545	-	

Date referitoare la construcţii

Crt	Număr	Destinaţie construcţie	Supraf. (mp)	Situaţie juridică	Observaţii / Referinţe
A1.1	35249-C1	constructii anexa	54	Cu acte	Nr. niveluri:1; S. construita la sol:54 mp; S. construita desfasurata:54 mp;

Lungime Segmente
1) Valorile lungimilor segmentelor sunt obţinute din proiecţie în plan.

Punct început	X / Y	Punct sfârşit	X / Y	Lungime segment (** (m)
1	443.406,129 377.935,176	2	443.427,735 377.939,863	22.109
2	443.427,735 377.939,863	3	443.433,44 377.941,112	5.84
3	443.433,44 377.941,112	4	443.438,142 377.942,79	4.992
4	443.438,142 377.942,79	5	443.437,946 377.943,127	0.39

Punct început	X / Y	Punct sfârşit	X / Y	Lungime segment (** (m)
5	443.437,946 377.943,127	6	443.436,928 377.946,95	3.956
6	443.436,928 377.946,95	7	443.434,362 377.948,241	2.872
7	443.434,362 377.948,241	8	443.430,92 377.947,192	3.598
8	443.430,92 377.947,192	9	443.427,21 377.956,392	9.92
9	443.427,21 377.956,392	10	443.402,977 377.949,842	25.103
10	443.402,977 377.949,842	1	443.406,129 377.935,176	15.001

** Lungimile segmentelor sunt determinate în planul de proiecţie Stereo 70 şi sunt rotunjite la 1 milimetru.
*** Distanţa dintre puncte este formată din segmente cumulate ce sunt mai mici decât valoarea 1 milimetru.

DATE DESPRE IMOBILUL NR. 3628

Oficiul de Cadastru şi Publicitate Imobiliară VALCEA
Biroul de Cadastru şi Publicitate Imobiliară Ramnicu Valcea

A. Partea I. Descrierea imobilului

TEREN Intravilan

Adresa: Loc. Teiu, Str Principala, Nr. 129, Jud. Valcea

Nr. Crt	Nr cadastral Nr. topografic	Suprafaţa* (mp)	Observaţii / Referinţe
A1		698	Sector cadastral:67 Teren imprejmuit;

Construcţii

Crt	Nr cadastral Nr. topografic	Adresa	Observaţii / Referinţe
A1.1	-C1	Loc. Teiu, Str Principala, Nr. 129, Jud. Valcea	Nr. niveluri:1; S. construita la sol:76 mp; S. construita desfasurata:76 mp;
A1.2	-C2	Loc. Teiu, Str Principala, Nr. 129, Jud. Valcea	Nr. niveluri:1; S. construita la sol:51 mp; S. construita desfasurata:51 mp;
A1.3	-C3	Loc. Teiu, Str Principala, Nr. 129, Jud. Valcea	Nr. niveluri:1; S. construita la sol:42 mp; S. construita desfasurata:42 mp;
A1.4	-C4	Loc. Teiu, Str Principala, Nr. 129, Jud. Valcea	Nr. niveluri:1; S. construita la sol:28 mp; S. construita desfasurata:28 mp;
A1.5	-C5	Loc. Teiu, Str Principala, Nr. 129, Jud. Valcea	Nr. niveluri:1; S. construita la sol:24 mp; S. construita desfasurata:24 mp;

B. Partea II. Proprietari şi acte

Inscrieri privitoare la dreptul de proprietate şi alte drepturi reale		Referinţe
/		
Act Notarial nr. 07, din 14/03/2018 emis de BIN GUTAU MARIANA (CERTIFICAT DE MOSTENITOR;);		
B1	Intabulare, drept de PROPRIETATE, dobandit prin Succesiune, cota actuala 2/8, cota initiala 2/8	A1, A1.1, A1.3
	1) **VLAD PETRIA**	
B2	Intabulare, drept de PROPRIETATE, dobandit prin Succesiune, cota actuala 3/8, cota initiala 3/8	A1, A1.1, A1.3
	1) **VLAD ION**	
B3	Intabulare, drept de PROPRIETATE, dobandit prin Succesiune, cota actuala 3/8, cota initiala 3/8	A1, A1.1, A1.3
	1) **ZAMFIRESCU MARIANA**	
Act Administrativ nr. 8549, din 19/12/2023 emis de PRIMARIA COMUNEI GALICEA (ADEVERINTA;);		
B4	Intabulare, drept de PROPRIETATE, dobandit prin Construire, cota actuala 1/1, cota initiala 1/1	A1.2, A1.4, A1.5
	1) **VLAD ION** 2) **ZAMFIRESCU MARIANA** 3) **VLAD PETRIA**	

C. Partea III. SARCINI .

Inscrieri privind dezmembramintele dreptului de proprietate, drepturi reale de garanţie şi sarcini	Referinţe
NU SUNT	

Anexa Nr. 1 La Partea I

Teren

Nr cadastral	Suprafaţa (mp)*	Observaţii / Referinţe
	698	

* Suprafaţa este determinată in planul de proiecţie Stereo 70.

DETALII LINIARE IMOBIL

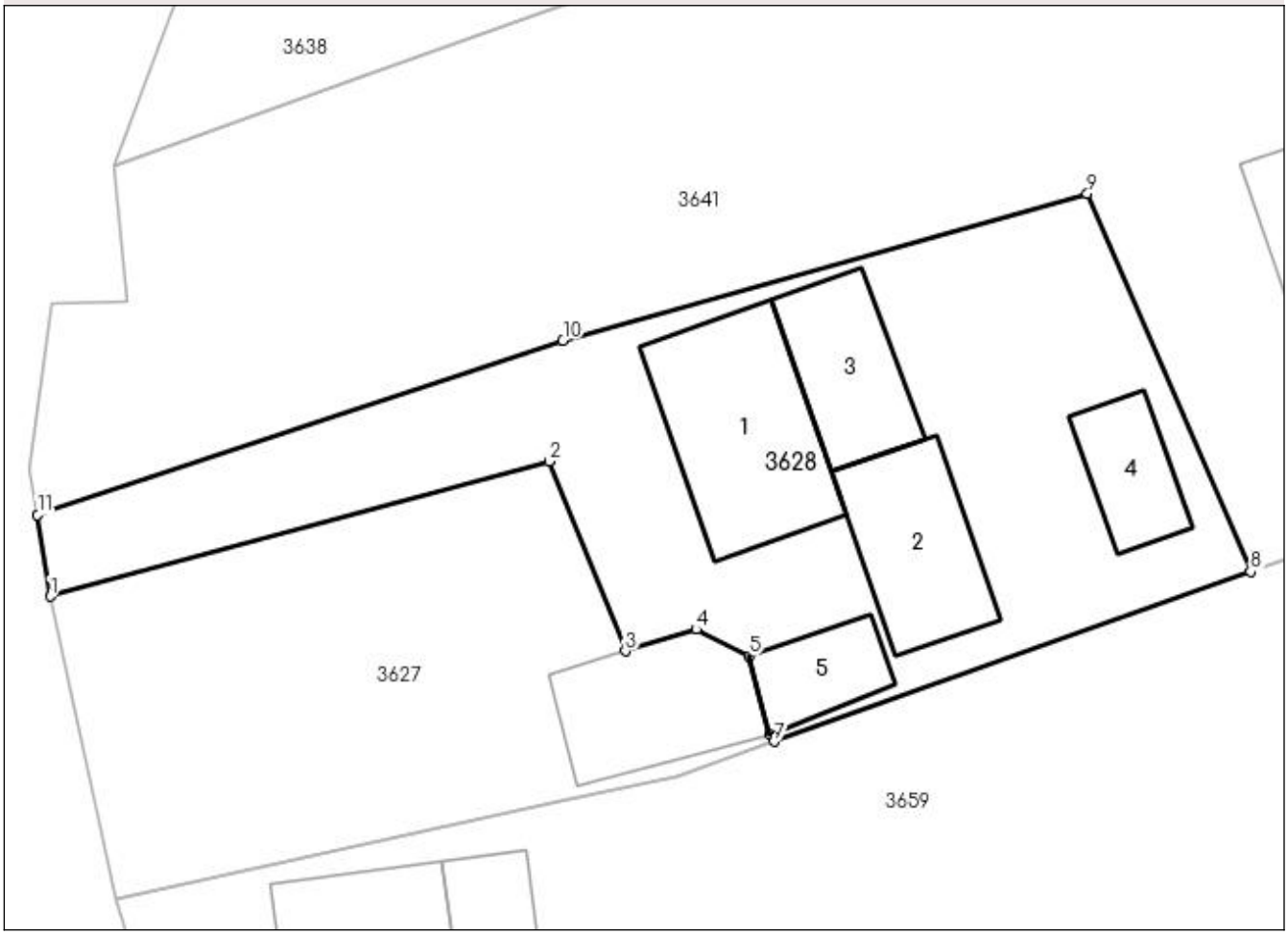

Date referitoare la teren

Crt	Categorie folosinţă	Intra vilan	Suprafaţa (mp)	Tarla	Parcelă	Nr. topo	Observaţii / Referinţe
1	curti constructii	DA	698	14	542,544,545	-	

Date referitoare la construcţii

Crt	Număr	Destinaţie construcţie	Supraf. (mp)	Situaţie juridică	Observaţii / Referinţe
A1.1	-C1	constructii de locuinte	76	Cu acte	Nr. niveluri:1; S. construita la sol:76 mp; S. construita desfasurata:76 mp;
A1.2	-C2	constructii de locuinte	51	Cu acte	Nr. niveluri:1; S. construita la sol:51 mp; S. construita desfasurata:51 mp;
A1.3	-C3	constructii anexa	42	Cu acte	Nr. niveluri:1; S. construita la sol:42 mp; S. construita desfasurata:42 mp;
A1.4	-C4	constructii anexa	28	Cu acte	Nr. niveluri:1; S. construita la sol:28 mp; S. construita desfasurata:28 mp;
A1.5	-C5	constructii anexa	24	Cu acte	Nr. niveluri:1; S. construita la sol:24 mp; S. construita desfasurata:24 mp;

Lungime Segmente

1) Valorile lungimilor segmentelor sunt obţinute din proiecţie în plan.

Punct început	X / Y	Punct sfârşit	X / Y	Lungime segment (** (m)

Punct început	X / Y	Punct sfârşit	X / Y	Lungime segment (** (m)
1	443.402,977 377.949,842	2	443.427,21 377.956,392	25.103
2	443.427,21 377.956,392	3	443.430,92 377.947,192	9.92
3	443.430,92 377.947,192	4	443.434,362 377.948,241	3.598
4	443.434,362 377.948,241	5	443.436,928 377.946,95	2.872
5	443.436,928 377.946,95	6	443.437,946 377.943,127	3.956
6	443.437,946 377.943,127	7	443.438,142 377.942,79	0.39
7	443.438,142 377.942,79	8	443.461,288 377.951,05	24.576
8	443.461,288 377.951,05	9	443.453,358 377.969,411	20.0
9	443.453,358 377.969,411	10	443.427,892 377.962,271	26.448
10	443.427,892 377.962,271	11	443.402,368 377.953,796	26.894
11	443.402,368 377.953,796	1	443.402,977 377.949,842	4.001

** Lungimile segmentelor sunt determinate în planul de proiecţie Stereo 70 şi sunt rotunjite la 1 milimetru.
*** Distanţa dintre puncte este formată din segmente cumulate ce sunt mai mici decât valoarea 1 milimetru.

DATE DESPRE IMOBILUL NR. 3629

Oficiul de Cadastru şi Publicitate Imobiliară VALCEA
Biroul de Cadastru şi Publicitate Imobiliară Ramnicu Valcea

A. Partea I. Descrierea imobilului

Nr. CF vechi:263
Nr. cadastral vechi:373

TEREN Intravilan

Adresa: Loc. Teiu, Str Principala, Nr. 133, Jud. Valcea, pct. Acasa, jud. Valcea.

Nr. Crt	Nr cadastral Nr. topografic	Suprafaţa* (mp)	Observaţii / Referinţe
A1	35357	Din acte: 1.000 Masurata: 1.162	Sector cadastral:67 Teren imprejmuit;

Construcţii

Crt	Nr cadastral Nr. topografic	Adresa	Observaţii / Referinţe
A1.1	35357-C1	Loc. Teiu, Str Principala, Nr. 133, Jud. Valcea, pct. Acasa, jud. Valcea.	Nr. niveluri:1; S. construita la sol:15 mp; S. construita desfasurata:15 mp;
A1.2	35357-C2	Loc. Teiu, Str Principala, Nr. 133, Jud. Valcea, pct. Acasa, jud. Valcea.	Nr. niveluri:1; S. construita la sol:54 mp; S. construita desfasurata:54 mp;
A1.3	35357-C3	Loc. Teiu, Str Principala, Nr. 133, Jud. Valcea, pct. Acasa, jud. Valcea.	Nr. niveluri:1; S. construita la sol:12 mp; S. construita desfasurata:12 mp;
A1.4	35357-C4	Loc. Teiu, Str Principala, Nr. 133, Jud. Valcea, pct. Acasa, jud. Valcea.	Nr. niveluri:1; S. construita la sol:23 mp; S. construita desfasurata:23 mp;
A1.5	35357-C5	Loc. Teiu, Str Principala, Nr. 133, Jud. Valcea, pct. Acasa, jud. Valcea.	Nr. niveluri:1; S. construita la sol:57 mp; S. construita desfasurata:57 mp;

B. Partea II. Proprietari şi acte

Inscrieri privitoare la dreptul de proprietate şi alte drepturi reale		Referinţe
24994 / 17/06/2011		
Act Notarial nr. contract de donatie imobiliara aut nr.1927, din 15/06/2011 emis de FIRAN RODICA;		
B3	Intabulare, drept de PROPRIETATE, dobandit prin Conventie, cota actuala 1/1, cota initiala 1/1	A1, A1.1, A1.2, A1.3, A1.4, A1.5
	1) **DRAGOMIR P. NICOLAE**	

C. Partea III. SARCINI

Inscrieri privind dezmembramintele dreptului de proprietate, drepturi reale de garanţie şi sarcini		Referinţe
24994 / 17/06/2011		
Act Notarial nr. contract de donatie imobiliara aut nr.1927, din 15/06/2011 emis de FIRAN RODICA;		
C1	Se noteaza drept de uzufruct viager in favoarea	A1, A1.1, A1.2, A1.3, A1.4, A1.5
	1) **DRAGOMIR PETRE** 2) **DRAGOMIR FLOAREA**	

Anexa Nr. 1 La Partea I

Teren

Nr cadastral	Suprafaţa (mp)*	Observaţii / Referinţe
35357	Din acte: 1.000 Masurata: 1.162	

* Suprafaţa este determinată in planul de proiecţie Stereo 70.

DETALII LINIARE IMOBIL

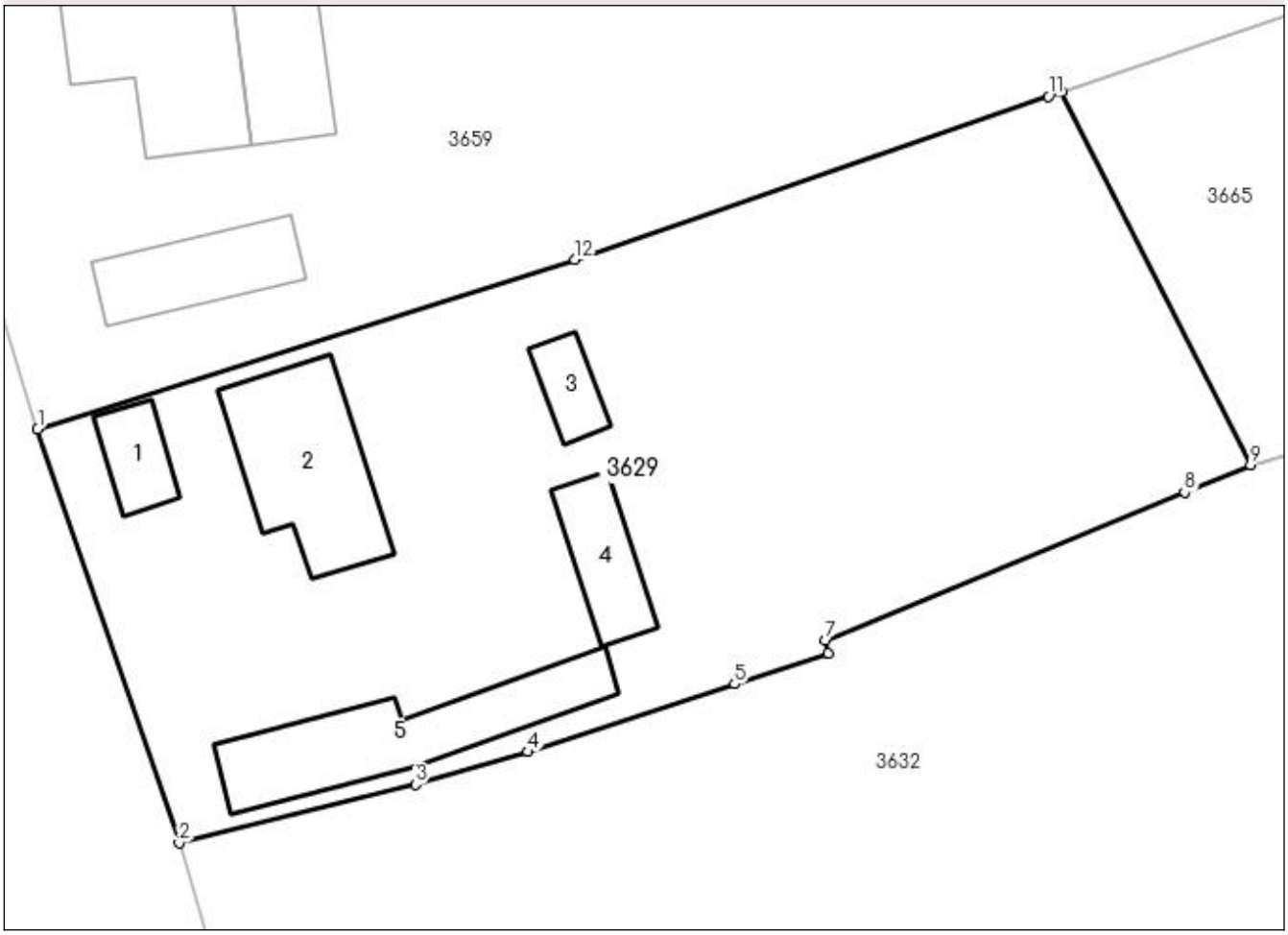

Date referitoare la teren

Crt	Categorie folosinţă	Intra vilan	Suprafaţa (mp)	Tarla	Parcelă	Nr. topo	Observaţii / Referinţe
1	curti constructii	DA	609	14	549	-	
2	arabil	DA	553	14	550	-	

Date referitoare la construcţii

Crt	Număr	Destinaţie construcţie	Supraf. (mp)	Situaţie juridică	Observaţii / Referinţe
A1.1	35357-C1	constructii anexa	15	Cu acte	Nr. niveluri:1; S. construita la sol:15 mp; S. construita desfasurata:15 mp;
A1.2	35357-C2	constructii de locuinte	54	Cu acte	Nr. niveluri:1; S. construita la sol:54 mp; S. construita desfasurata:54 mp;
A1.3	35357-C3	constructii anexa	12	Cu acte	Nr. niveluri:1; S. construita la sol:12 mp; S. construita desfasurata:12 mp;
A1.4	35357-C4	constructii anexa	23	Cu acte	Nr. niveluri:1; S. construita la sol:23 mp; S. construita desfasurata:23 mp;
A1.5	35357-C5	constructii anexa	57	Cu acte	Nr. niveluri:1; S. construita la sol:57 mp; S. construita desfasurata:57 mp;

Lungime Segmente
1) Valorile lungimilor segmentelor sunt obţinute din proiecţie în plan.

Punct început	X / Y	Punct sfârşit	X / Y	Lungime segment (** (m)
1	443.412,806 377.913,691	2	443.419,714 377.893,533	21.309
2	443.419,714 377.893,533	3	443.431,217 377.896,373	11.848
3	443.431,217 377.896,373	4	443.436,706 377.897,971	5.717
4	443.436,706 377.897,971	5	443.446,772 377.901,272	10.593
5	443.446,772 377.901,272	6	443.451,354 377.902,775	4.822
6	443.451,354 377.902,775	7	443.451,21 377.903,395	0.637
7	443.451,21 377.903,395	8	443.468,707 377.910,606	18.925
8	443.468,707 377.910,606	9	443.471,922 377.911,931	3.477
9	443.471,922 377.911,931	10	443.462,71 377.930,107	20.377
10	443.462,71 377.930,107	11	443.462,08 377.929,893	0.665
11	443.462,08 377.929,893	12	443.438,98 377.921,944	24.429
12	443.438,98 377.921,944	1	443.412,806 377.913,691	27.444

** Lungimile segmentelor sunt determinate în planul de proiecţie Stereo 70 şi sunt rotunjite la 1 milimetru.
*** Distanţa dintre puncte este formată din segmente cumulate ce sunt mai mici decât valoarea 1 milimetru.

DATE DESPRE IMOBILUL NR. 3630

Oficiul de Cadastru şi Publicitate Imobiliară VALCEA
Biroul de Cadastru şi Publicitate Imobiliară Ramnicu Valcea

A. Partea I. Descrierea imobilului

TEREN Necunoscut

Adresa: Loc. Teiu, Str Principala, Jud. Valcea

Nr. Crt	Nr cadastral Nr. topografic	Suprafaţa* (mp)	Observaţii / Referinţe
A1		1.326	Sector cadastral:67 Teren neimprejmuit;

B. Partea II. Proprietari şi acte

Inscrieri privitoare la dreptul de proprietate şi alte drepturi reale		Referinţe
/		
Act Normativ nr. 7, din 13/03/1996 emis de PARLAMENTUL ROMANIEI (art. 13 alin 15);		
B1	Inscrierea provizorie, drept de PROPRIETATE, dobandit prin Lege, cota actuala 1/1, cota initiala 1/1	A1
	1) **COMUNA GALICEA**, CIF:2541118, PROPRIETAR NEIDENTIFICAT	

C. Partea III. SARCINI .

Inscrieri privind dezmembramintele dreptului de proprietate, drepturi reale de garanţie şi sarcini	Referinţe
NU SUNT	

Anexa Nr. 1 La Partea I

Teren

Nr cadastral	Suprafaţa (mp)*	Observaţii / Referinţe
	1.326	

* Suprafaţa este determinată in planul de proiecţie Stereo 70.

DETALII LINIARE IMOBIL

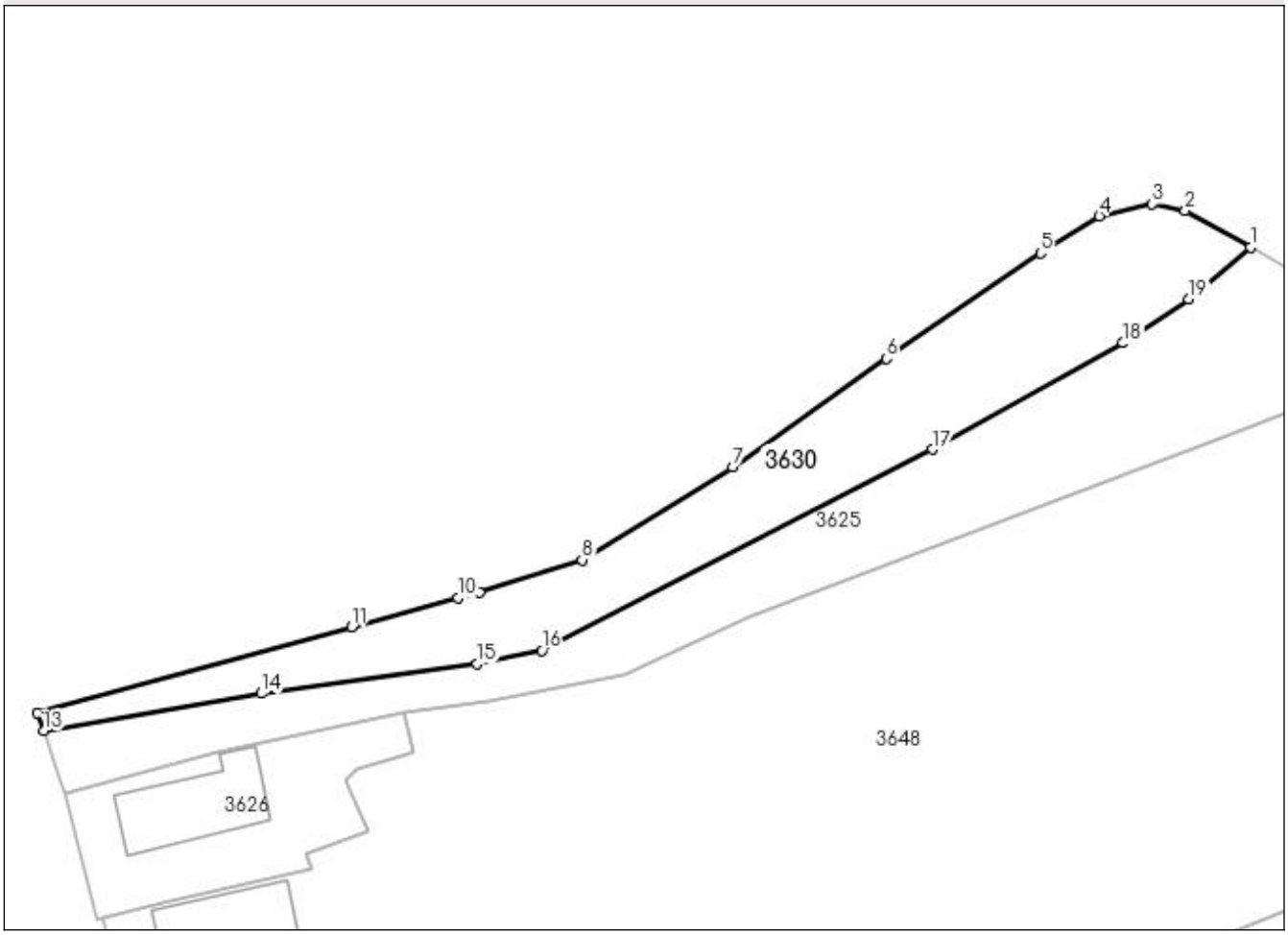

Date referitoare la teren

Crt	Categorie folosință	Intra vilan	Suprafaţa (mp)	Tarla	Parcelă	Nr. topo	Observaţii / Referinţe
1	arabil	DA	256	14	-	-	
2	pasune	NU	1.070	86	-	-	

Lungime Segmente
1) Valorile lungimilor segmentelor sunt obţinute din proiecţie în plan.

Punct început	X / Y	Punct sfârşit	X / Y	Lungime segment (** (m)
1	443.543,929 378.495,797	2	443.536,199 378.500,091	8.843
2	443.536,199 378.500,091	3	443.532,275 378.500,902	4.007
3	443.532,275 378.500,902	4	443.526,005 378.499,46	6.434
4	443.526,005 378.499,46	5	443.519,052 378.495,08	8.218

Punct început	X / Y	Punct sfârşit	X / Y	Lungime segment (** (m)
5	443.519,052 378.495,08	6	443.500,773 378.482,587	22.14
6	443.500,773 378.482,587	7	443.482,58 378.469,722	22.282
7	443.482,58 378.469,722	8	443.464,751 378.458,757	20.931
8	443.464,751 378.458,757	9	443.452,56 378.454,92	12.781
9	443.452,56 378.454,92	10	443.450,056 378.454,24	2.595
10	443.450,056 378.454,24	11	443.437,435 378.450,813	13.078
11	443.437,435 378.450,813	12	443.400,223 378.440,643	38.577
12	443.400,223 378.440,643	13	443.400,93 378.438,51	2.247
13	443.400,93 378.438,51	14	443.426,761 378.442,942	26.208
14	443.426,761 378.442,942	15	443.452,326 378.446,455	25.805
15	443.452,326 378.446,455	16	443.459,948 378.448,044	7.786
16	443.459,948 378.448,044	17	443.506,231 378.471,826	52.036
17	443.506,231 378.471,826	18	443.528,835 378.484,436	25.883
18	443.528,835 378.484,436	19	443.536,597 378.489,653	9.352
19	443.536,597 378.489,653	1	443.543,929 378.495,797	9.566

** Lungimile segmentelor sunt determinate în planul de proiecţie Stereo 70 şi sunt rotunjite la 1 milimetru.
*** Distanţa dintre puncte este formată din segmente cumulate ce sunt mai mici decât valoarea 1 milimetru.

DATE DESPRE IMOBILUL NR. 3631

Oficiul de Cadastru şi Publicitate Imobiliară VALCEA
Biroul de Cadastru şi Publicitate Imobiliară Ramnicu Valcea

A. Partea I. Descrierea imobilului

TEREN Intravilan

Adresa: Loc. Teiu, Str Principala, Nr. 103, Jud. Valcea

Nr. Crt	Nr cadastral Nr. topografic	Suprafaţa* (mp)	Observaţii / Referinţe
A1		785	Sector cadastral:67 Teren imprejmuit;

Construcţii

Crt	Nr cadastral Nr. topografic	Adresa	Observaţii / Referinţe
A1.1	-C1	Loc. Teiu, Str Principala, Nr. 103, Jud. Valcea	Nr. niveluri:1; S. construita la sol:108 mp; S. construita desfasurata:108 mp;
A1.2	-C2	Loc. Teiu, Str Principala, Nr. 103, Jud. Valcea	Nr. niveluri:1; S. construita la sol:26 mp; S. construita desfasurata:26 mp;
A1.3	-C3	Loc. Teiu, Str Principala, Nr. 103, Jud. Valcea	Nr. niveluri:1; S. construita la sol:69 mp; S. construita desfasurata:69 mp;
A1.4	-C4	Loc. Teiu, Str Principala, Nr. 103, Jud. Valcea	Nr. niveluri:1; S. construita la sol:10 mp; S. construita desfasurata:10 mp;
A1.5	-C5	Loc. Teiu, Str Principala, Nr. 103, Jud. Valcea	Nr. niveluri:1; S. construita la sol:52 mp; S. construita desfasurata:52 mp;

B. Partea II. Proprietari şi acte

Inscrieri privitoare la dreptul de proprietate şi alte drepturi reale		Referinţe
/		
Act Normativ nr. 7, din 13/03/1996 emis de PARLAMENTUL ROMANIEI (art. 13 alin 15);		
B1	Inscrierea provizorie, drept de PROPRIETATE, dobandit prin Lege, cota actuala 1/1, cota initiala 1/1	A1, A1.1, A1.2, A1.3, A1.4, A1.5
	1) **COMUNA GALICEA**, CIF:2541118, PROPRIETAR NEIDENTIFICAT	

C. Partea III. SARCINI .

Inscrieri privind dezmembramintele dreptului de proprietate, drepturi reale de garanţie şi sarcini	Referinţe
NU SUNT	

Anexa Nr. 1 La Partea I

Teren

Nr cadastral	Suprafaţa (mp)*	Observaţii / Referinţe
	785	

* Suprafaţa este determinată in planul de proiecţie Stereo 70.

DETALII LINIARE IMOBIL

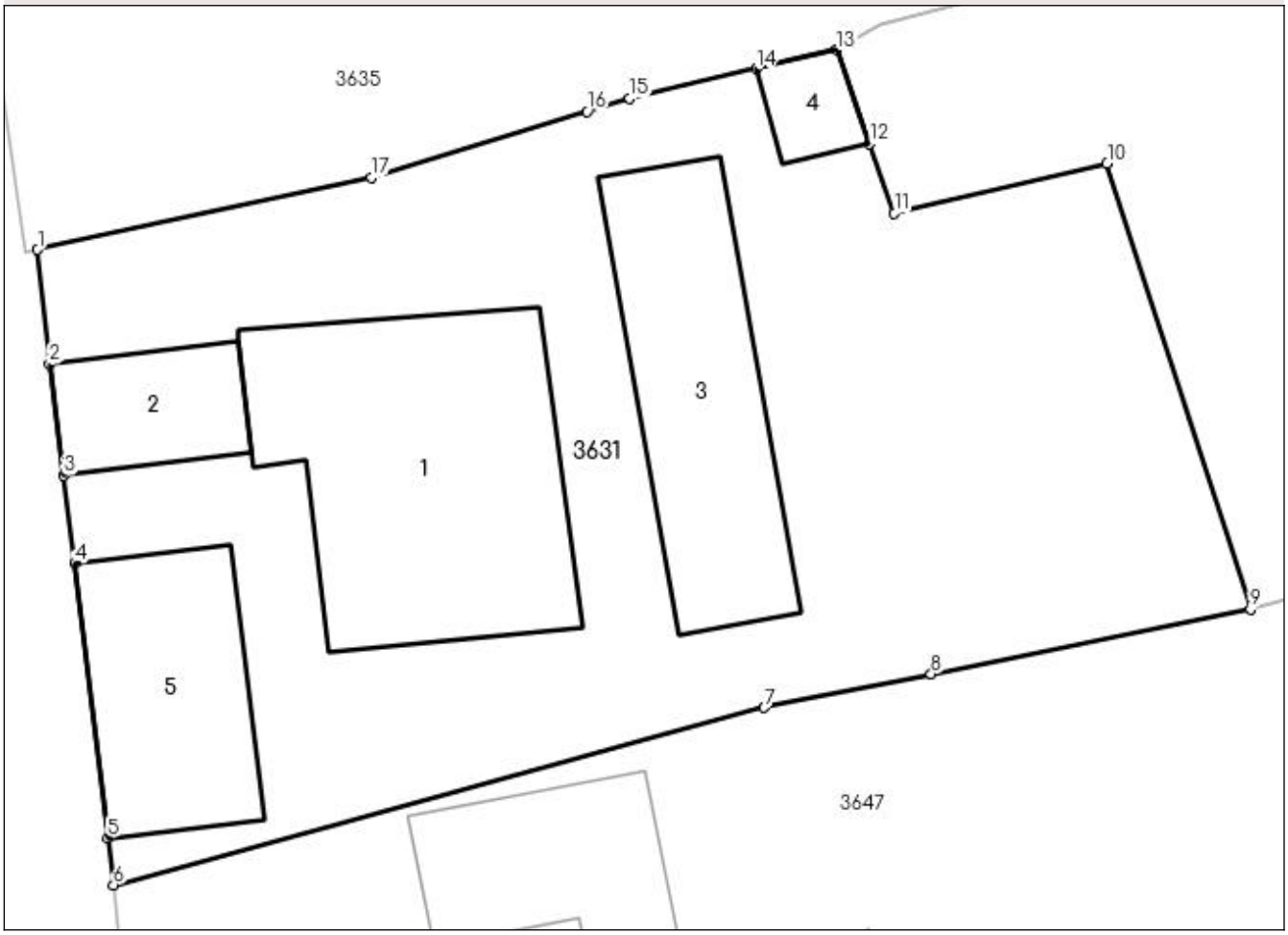

Date referitoare la teren

Crt	Categorie folosinţă	Intra vilan	Suprafaţa (mp)	Tarla	Parcelă	Nr. topo	Observaţii / Referinţe
1	curti constructii	DA	785	14	492	-	

Date referitoare la construcţii

Crt	Număr	Destinaţie construcţie	Supraf. (mp)	Situaţie juridică	Observaţii / Referinţe
A1.1	-C1	constructii de locuinte	108	Cu acte	Nr. niveluri:1; S. construita la sol:108 mp; S. construita desfasurata:108 mp;
A1.2	-C2	constructii anexa	26	Cu acte	Nr. niveluri:1; S. construita la sol:26 mp; S. construita desfasurata:26 mp;
A1.3	-C3	constructii anexa	69	Cu acte	Nr. niveluri:1; S. construita la sol:69 mp; S. construita desfasurata:69 mp;
A1.4	-C4	constructii anexa	10	Cu acte	Nr. niveluri:1; S. construita la sol:10 mp; S. construita desfasurata:10 mp;
A1.5	-C5	constructii anexa	52	Cu acte	Nr. niveluri:1; S. construita la sol:52 mp; S. construita desfasurata:52 mp;

Lungime Segmente

1) Valorile lungimilor segmentelor sunt obţinute din proiecţie în plan.

Punct început	X / Y	Punct sfârşit	X / Y	Lungime segment (** (m)

Punct început	X / Y	Punct sfârşit	X / Y	Lungime segment (** (m)
1	443.426,195 378.319,099	2	443.426,606 378.315,146	3.974
2	443.426,606 378.315,146	3	443.427,103 378.311,288	3.89
3	443.427,103 378.311,288	4	443.427,495 378.308,25	3.063
4	443.427,495 378.308,25	5	443.428,627 378.298,761	9.556
5	443.428,627 378.298,761	6	443.428,821 378.297,134	1.639
6	443.428,821 378.297,134	7	443.451,335 378.303,264	23.334
7	443.451,335 378.303,264	8	443.457,104 378.304,43	5.886
8	443.457,104 378.304,43	9	443.468,153 378.306,664	11.273
9	443.468,153 378.306,664	10	443.463,194 378.322,066	16.181
10	443.463,194 378.322,066	11	443.455,829 378.320,357	7.561
11	443.455,829 378.320,357	12	443.454,986 378.322,75	2.537
12	443.454,986 378.322,75	13	443.453,842 378.325,999	3.445
13	443.453,842 378.325,999	14	443.451,05 378.325,353	2.866
14	443.451,05 378.325,353	15	443.446,674 378.324,32	4.496
15	443.446,674 378.324,32	16	443.445,212 378.323,873	1.529
16	443.445,212 378.323,873	17	443.437,753 378.321,586	7.802
17	443.437,753 378.321,586	1	443.426,195 378.319,099	11.823

** Lungimile segmentelor sunt determinate în planul de proiecţie Stereo 70 şi sunt rotunjite la 1 milimetru.
*** Distanţa dintre puncte este formată din segmente cumulate ce sunt mai mici decât valoarea 1 milimetru.

DATE DESPRE IMOBILUL NR. 3632

Oficiul de Cadastru şi Publicitate Imobiliară VALCEA
Biroul de Cadastru şi Publicitate Imobiliară Ramnicu Valcea

A. Partea I. Descrierea imobilului

TEREN Necunoscut

Adresa: Loc. Teiu, Str Principala, Nr. 135, Jud. Valcea

Nr. Crt	Nr cadastral Nr. topografic	Suprafaţa* (mp)	Observaţii / Referinţe
A1		4.264	Sector cadastral:67 Teren neimprejmuit;

B. Partea II. Proprietari şi acte

Inscrieri privitoare la dreptul de proprietate şi alte drepturi reale		Referinţe
/		
Act Administrativ nr. 953/47121, din 18/06/2002 emis de CJSDPAT VALCEA (TITLU DE PROPRIETATE;);		
B1	Intabulare, drept de PROPRIETATE, dobandit prin Reconstituire, cota actuala 1/1, cota initiala 1/1	A1
	1) **VLAD GHEORGHE**, LIPSA CNP; 2) **VLAD NICOLAE**, LIPSA CNP;	

C. Partea III. SARCINI .

Inscrieri privind dezmembramintele dreptului de proprietate, drepturi reale de garanţie şi sarcini	Referinţe
NU SUNT	

Anexa Nr. 1 La Partea I

Teren

Nr cadastral	Suprafaţa (mp)*	Observaţii / Referinţe
	4.264	

* Suprafaţa este determinată in planul de proiecţie Stereo 70.

DETALII LINIARE IMOBIL

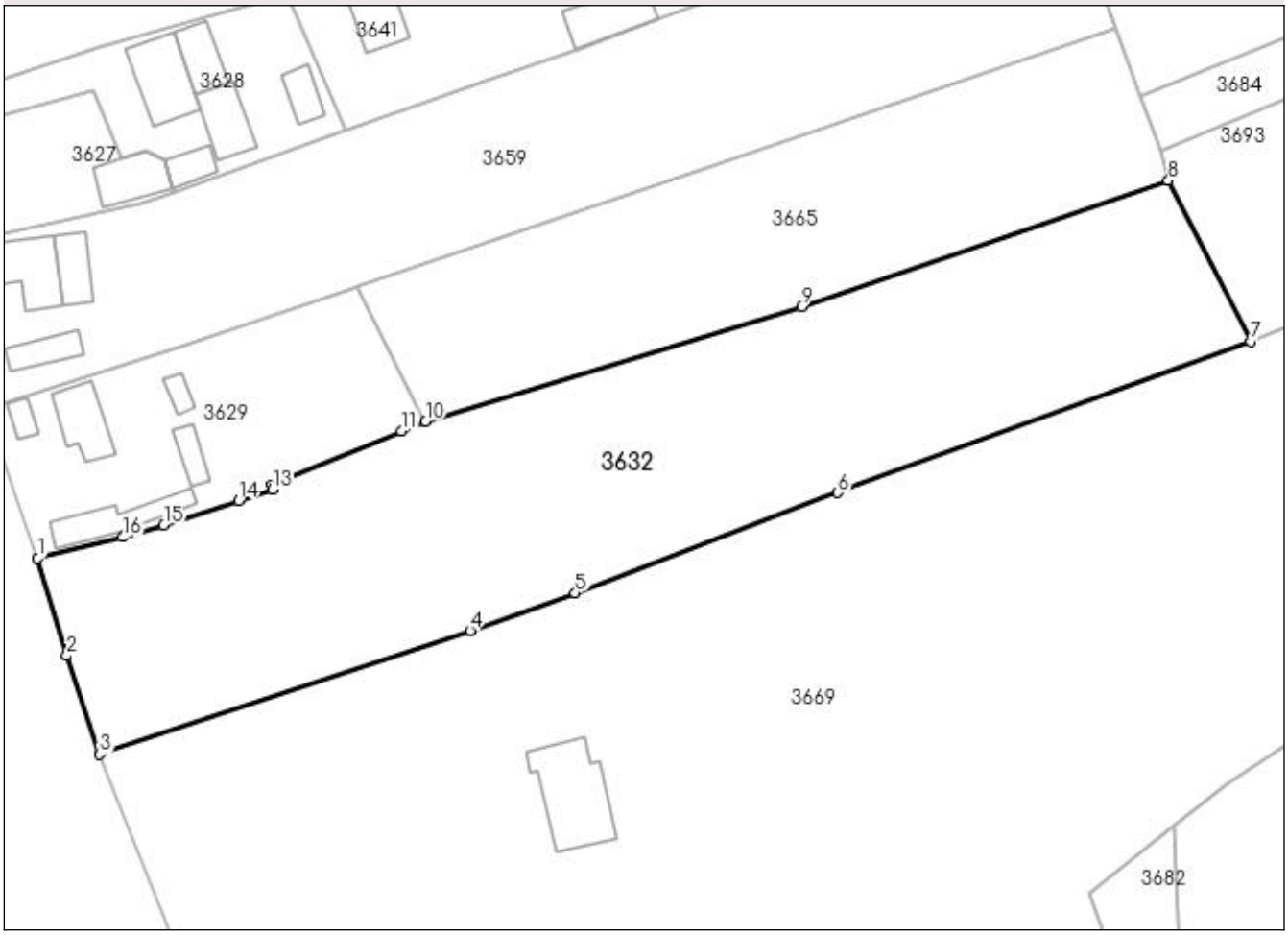

Date referitoare la teren

Crt	Categorie folosinţă	Intra vilan	Suprafaţa (mp)	Tarla	Parcelă	Nr. topo	Observaţii / Referinţe
1	faneata	DA	1.417	14	557,572	-	
2	pasune	NU	2.847	14	572,12/50	-	

Lungime Segmente
1) Valorile lungimilor segmentelor sunt obţinute din proiecţie în plan.

Punct început	X / Y	Punct sfârşit	X / Y	Lungime segment (** (m)
1	443.419,714 377.893,533	2	443.423,663 377.880,426	13.689
2	443.423,663 377.880,426	3	443.428,083 377.867,164	13.979
3	443.428,083 377.867,164	4	443.477,933 377.883,812	52.556
4	443.477,933 377.883,812	5	443.492,044 377.888,861	14.987

Punct început	X / Y	Punct sfârşit	X / Y	Lungime segment (** (m)
5	443.492,044 377.888,861	6	443.527,409 377.902,359	37.853
6	443.527,409 377.902,359	7	443.582,944 377.922,722	59.151
7	443.582,944 377.922,722	8	443.571,87 377.944,325	24.276
8	443.571,87 377.944,325	9	443.522,507 377.927,333	52.206
9	443.522,507 377.927,333	10	443.471,922 377.911,931	52.878
10	443.471,922 377.911,931	11	443.468,707 377.910,606	3.477
11	443.468,707 377.910,606	12	443.451,21 377.903,395	18.925
12	443.451,21 377.903,395	13	443.451,354 377.902,775	0.637
13	443.451,354 377.902,775	14	443.446,772 377.901,272	4.822
14	443.446,772 377.901,272	15	443.436,706 377.897,971	10.593
15	443.436,706 377.897,971	16	443.431,217 377.896,373	5.717
16	443.431,217 377.896,373	1	443.419,714 377.893,533	11.848

** Lungimile segmentelor sunt determinate în planul de proiecţie Stereo 70 şi sunt rotunjite la 1 milimetru.
*** Distanţa dintre puncte este formată din segmente cumulate ce sunt mai mici decât valoarea 1 milimetru.

DATE DESPRE IMOBILUL NR. 3633

Oficiul de Cadastru şi Publicitate Imobiliară VALCEA
Biroul de Cadastru şi Publicitate Imobiliară Ramnicu Valcea

A. Partea I. Descrierea imobilului

TEREN Intravilan

Adresa: Loc. Teiu, Str Principala, Jud. Valcea

Nr. Crt	Nr cadastral Nr. topografic	Suprafaţa* (mp)	Observaţii / Referinţe
A1		1	Sector cadastral:67 Teren neimprejmuit;

Construcţii

Crt	Nr cadastral Nr. topografic	Adresa	Observaţii / Referinţe
A1.1	-C1	Loc. Teiu, Str Principala, Jud. Valcea	Nr. niveluri:1; S. construita la sol:1 mp; S. construita desfasurata:1 mp; stalp

B. Partea II. Proprietari şi acte

Inscrieri privitoare la dreptul de proprietate şi alte drepturi reale		Referinţe
/		
Act Normativ nr. 123, din 10/07/2012 emis de PARLAMENTUL ROMANIEI (LEGE;);		
B1	Intabulare, drept de PROPRIETATE, dobandit prin Lege, cota actuala 1/1, cota initiala 1/1	A1, A1.1
	1) **STATUL ROMAN**, CIF:9999999999999, LIPSA CNP;	
Act Administrativ nr. 6, din 20/06/2005 emis de MINISTERUL ECONOMIEI SI COMERTULUI;		
B2	Intabulare, drept de CONCESIUNE, cota actuala 1/1, cota initiala 1/1	A1.1
	1) **DISTRIBUTIE ENERGIE OLTENIA SA**, CIF:9999999999999, LIPSA CNP;	

C. Partea III. SARCINI .

Inscrieri privind dezmembramintele dreptului de proprietate, drepturi reale de garanţie şi sarcini	Referinţe
NU SUNT	

Anexa Nr. 1 La Partea I

Teren

Nr cadastral	Suprafaţa (mp)*	Observaţii / Referinţe
	1	

* Suprafaţa este determinată in planul de proiecţie Stereo 70.

DETALII LINIARE IMOBIL

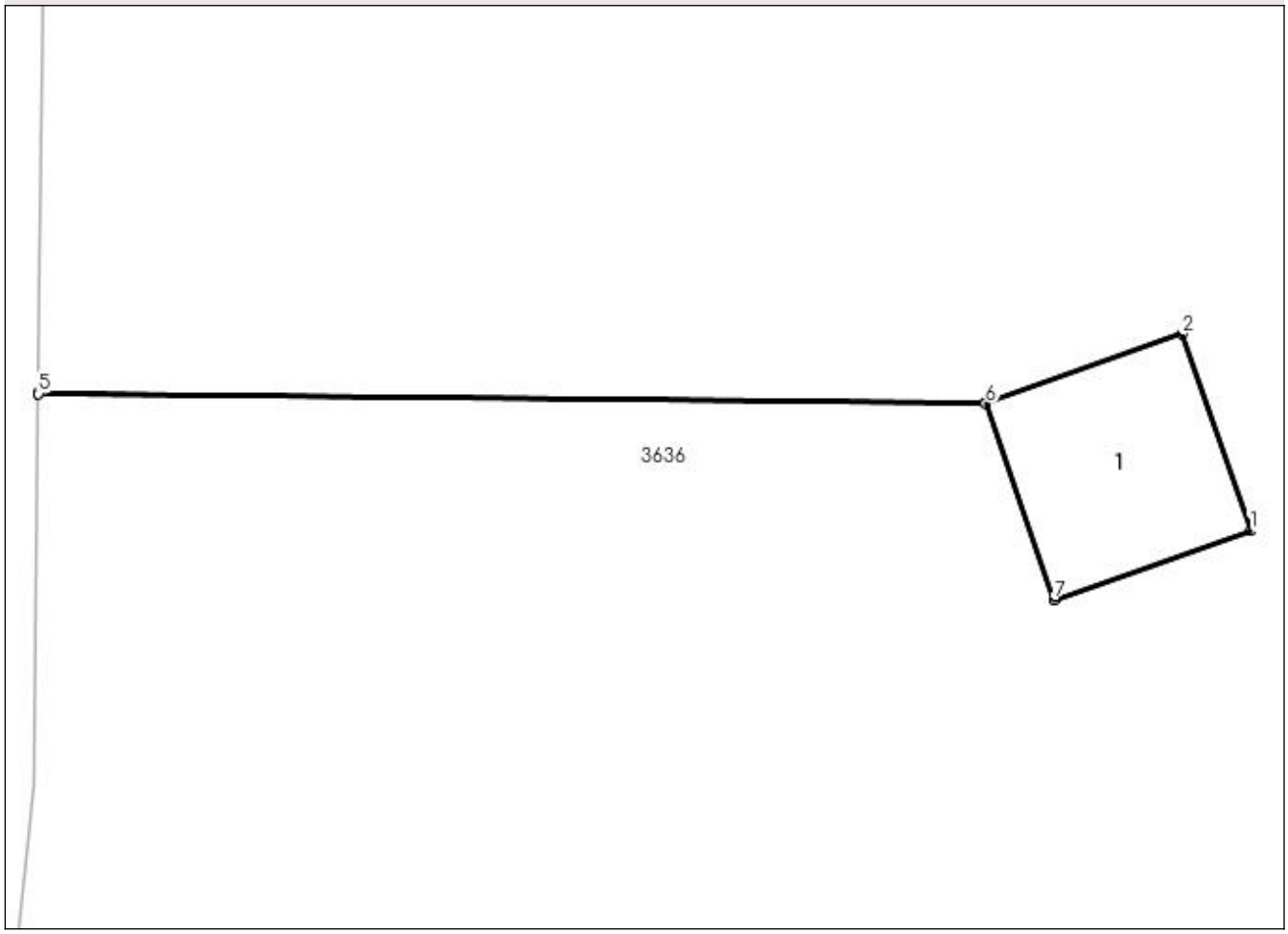

Date referitoare la teren

Crt	Categorie folosinţă	Intra vilan	Suprafaţa (mp)	Tarla	Parcelă	Nr. topo	Observaţii / Referinţe
1	curti constructii	DA	1	14	-	-	

Date referitoare la construcţii

Crt	Număr	Destinaţie construcţie	Supraf. (mp)	Situaţie juridică	Observaţii / Referinţe
A1.1	-C1	constructii industriale si edilitare	1	Cu acte	Nr. niveluri:1; S. construita la sol:1 mp; S. construita desfasurata:1 mp; stalp

Lungime Segmente
1) Valorile lungimilor segmentelor sunt obţinute din proiecţie în plan.

Punct început	X / Y	Punct sfârşit	X / Y	Lungime segment (** (m)
1	443.456,305 378.105,416	2	443.455,976 378.106,36	1.0
2	443.455,976 378.106,36	3	443.455,032 378.106,031	1.0
3	443.455,032 378.106,031	4	443.450,487 378.106,079	4.545

Punct început	X / Y	Punct sfârşit	X / Y	Lungime segment (** (m)
4	443.450,487 378.106,079	5	443.450,487 378.106,074	0.005
5	443.450,487 378.106,074	6	443.455,034 378.106,026	4.547
6	443.455,034 378.106,026	7	443.455,361 378.105,086	0.995
7	443.455,361 378.105,086	1	443.456,305 378.105,416	1.0

** Lungimile segmentelor sunt determinate în planul de proiecţie Stereo 70 şi sunt rotunjite la 1 milimetru.
*** Distanţa dintre puncte este formată din segmente cumulate ce sunt mai mici decât valoarea 1 milimetru.

DATE DESPRE IMOBILUL NR. 3634

Oficiul de Cadastru şi Publicitate Imobiliară VALCEA
Biroul de Cadastru şi Publicitate Imobiliară Ramnicu Valcea

A. Partea I. Descrierea imobilului

TEREN Intravilan

Adresa: Loc. Teiu, Str Principala, Jud. Valcea

Nr. Crt	Nr cadastral Nr. topografic	Suprafaţa* (mp)	Observaţii / Referinţe
A1		1	Sector cadastral:67 Teren neimprejmuit;

Construcţii

Crt	Nr cadastral Nr. topografic	Adresa	Observaţii / Referinţe
A1.1	-C1	Loc. Teiu, Str Principala, Jud. Valcea	Nr. niveluri:1; S. construita la sol:1 mp; S. construita desfasurata:1 mp; stalp

B. Partea II. Proprietari şi acte

Inscrieri privitoare la dreptul de proprietate şi alte drepturi reale		Referinţe
/		
Act Normativ nr. 123, din 10/07/2012 emis de PARLAMENTUL ROMANIEI (LEGE;);		
B1	Intabulare, drept de PROPRIETATE, dobandit prin Lege, cota actuala 1/1, cota initiala 1/1	A1, A1.1
	1) **STATUL ROMAN**, CIF:9999999999999, LIPSA CNP;	
Act Administrativ nr. 6, din 20/06/2005 emis de MINISTERUL ECONOMIEI SI COMERTULUI;		
B2	Intabulare, drept de CONCESIUNE, cota actuala 1/1, cota initiala 1/1	A1.1
	1) **DISTRIBUTIE ENERGIE OLTENIA SA**, CIF:9999999999999, LIPSA CNP;	

C. Partea III. SARCINI .

Inscrieri privind dezmembramintele dreptului de proprietate, drepturi reale de garanţie şi sarcini	Referinţe
NU SUNT	

Anexa Nr. 1 La Partea I

Teren

Nr cadastral	Suprafaţa (mp)*	Observaţii / Referinţe
	1	

* Suprafaţa este determinată in planul de proiecţie Stereo 70.

DETALII LINIARE IMOBIL

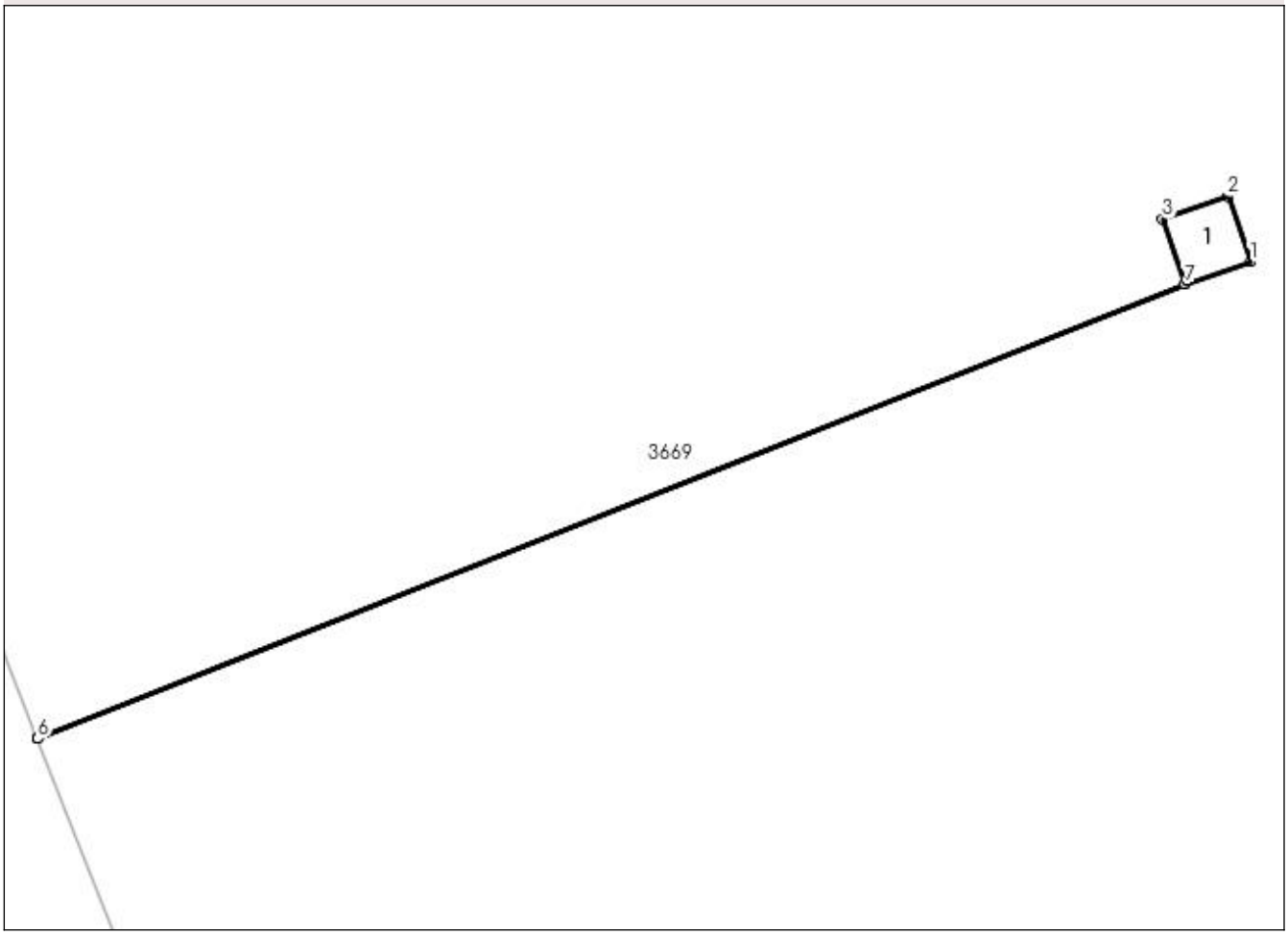

Date referitoare la teren

Crt	Categorie folosinţă	Intra vilan	Suprafaţa (mp)	Tarla	Parcelă	Nr. topo	Observaţii / Referinţe
1	curti constructii	DA	1	14	-	-	

Date referitoare la construcţii

Crt	Număr	Destinaţie construcţie	Supraf. (mp)	Situaţie juridică	Observaţii / Referinţe
A1.1	-C1	constructii industriale si edilitare	1	Cu acte	Nr. niveluri:1; S. construita la sol:1 mp; S. construita desfasurata:1 mp; stalp

Lungime Segmente
1) Valorile lungimilor segmentelor sunt obţinute din proiecţie în plan.

Punct început	X / Y	Punct sfârşit	X / Y	Lungime segment (** (m)
1	443.458,402 377.841,648	2	443.458,073 377.842,593	1.001
2	443.458,073 377.842,593	3	443.457,129 377.842,263	1.0
3	443.457,129 377.842,263	4	443.457,456 377.841,324	0.994

Punct început	X / Y	Punct sfârşit	X / Y	Lungime segment (** (m)
4	443.457,456 377.841,324	5	443.440,888 377.834,772	17.816
5	443.440,888 377.834,772	6	443.440,89 377.834,767	0.005
6	443.440,89 377.834,767	7	443.457,458 377.841,319	17.816
7	443.457,458 377.841,319	1	443.458,402 377.841,648	1.0

** Lungimile segmentelor sunt determinate în planul de proiecţie Stereo 70 şi sunt rotunjite la 1 milimetru.
*** Distanţa dintre puncte este formată din segmente cumulate ce sunt mai mici decât valoarea 1 milimetru.

DATE DESPRE IMOBILUL NR. 3635

Oficiul de Cadastru şi Publicitate Imobiliară VALCEA
Biroul de Cadastru şi Publicitate Imobiliară Ramnicu Valcea

A. Partea I. Descrierea imobilului

TEREN Intravilan

Adresa: Loc. Teiu, Str Principala, Nr. 101, Jud. Valcea, Punctul : La Toma

Nr. Crt	Nr cadastral Nr. topografic	Suprafaţa* (mp)	Observaţii / Referinţe
A1	36065	875	Sector cadastral:67 Teren neimprejmuit;

B. Partea II. Proprietari şi acte

Inscrieri privitoare la dreptul de proprietate şi alte drepturi reale		Referinţe
4187 / 29/01/2015		
Act Notarial nr. Contract de vanzare-cumparare aut. nr. 204, din 29/01/2015 emis de N.P. Holohan Diana Mihaela;		
B3	Intabulare, drept de PROPRIETATE, dobandit prin Conventie, cota actuala 1/1, cota initiala 1/1	A1
	1) **MATEI ION**, necasatorit;	

C. Partea III. SARCINI .

Inscrieri privind dezmembramintele dreptului de proprietate, drepturi reale de garanţie şi sarcini	Referinţe
NU SUNT	

Anexa Nr. 1 La Partea I

Teren

Nr cadastral	Suprafaţa (mp)*	Observaţii / Referinţe
36065	875	

* Suprafaţa este determinată in planul de proiecţie Stereo 70.

DETALII LINIARE IMOBIL

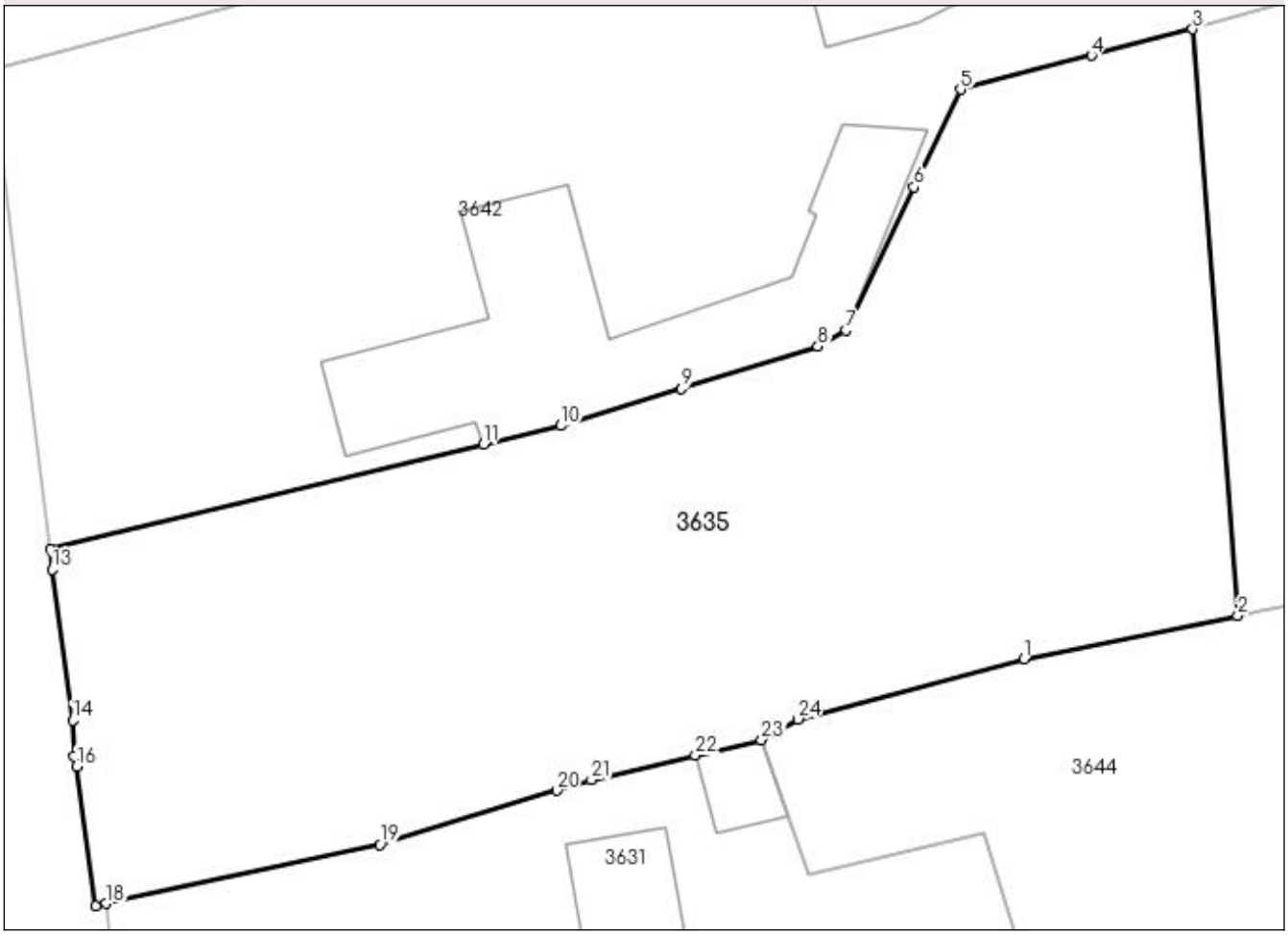

Date referitoare la teren

Crt	Categorie folosinţă	Intra vilan	Suprafaţa (mp)	Tarla	Parcelă	Nr. topo	Observaţii / Referinţe
1	arabil	DA	875	14	498	-	

Lungime Segmente

1) Valorile lungimilor segmentelor sunt obţinute din proiecţie în plan.

Punct început	X / Y	Punct sfârşit	X / Y	Lungime segment (** (m)
1	443.464,931 378.329,421	2	443.473,949 378.331,244	9.2
3	443.472,044 378.355,978	4	443.467,769 378.354,867	4.417
5	443.462,246 378.353,431	6	443.460,285 378.349,315	4.559
7	443.457,421 378.343,274	8	443.456,221 378.342,599	1.377
9	443.450,459 378.340,805	10	443.445,382 378.339,251	5.31

Punct început	X / Y	Punct sfârşit	X / Y	Lungime segment (** (m)
2	443.473,949 378.331,244	3	443.472,044 378.355,978	24.807
4	443.467,769 378.354,867	5	443.462,246 378.353,431	5.707
6	443.460,285 378.349,315	7	443.457,421 378.343,274	6.686
8	443.456,221 378.342,599	9	443.450,459 378.340,805	6.035
10	443.445,382 378.339,251	11	443.442,113 378.338,468	3.361

Punct început	X / Y	Punct sfârşit	X / Y	Lungime segment (** (m)
11	443.442,113 378.338,468	12	443.423,83 378.334,037	18.812
13	443.423,902 378.333,182	14	443.424,772 378.326,834	6.407
15	443.424,847 378.325,323	16	443.424,941 378.324,89	0.443
17	443.425,763 378.319,006	18	443.426,195 378.319,099	0.442
19	443.437,753 378.321,586	20	443.445,212 378.323,873	7.802
21	443.446,674 378.324,32	22	443.451,05 378.325,353	4.496
23	443.453,842 378.325,999	24	443.455,38 378.326,877	1.771

Punct început	X / Y	Punct sfârşit	X / Y	Lungime segment (** (m)
12	443.423,83 378.334,037	13	443.423,902 378.333,182	0.858
14	443.424,772 378.326,834	15	443.424,847 378.325,323	1.513
16	443.424,941 378.324,89	17	443.425,763 378.319,006	5.941
18	443.426,195 378.319,099	19	443.437,753 378.321,586	11.823
20	443.445,212 378.323,873	21	443.446,674 378.324,32	1.529
22	443.451,05 378.325,353	23	443.453,842 378.325,999	2.866
24	443.455,38 378.326,877	1	443.464,931 378.329,421	9.884

** Lungimile segmentelor sunt determinate în planul de proiecţie Stereo 70 şi sunt rotunjite la 1 milimetru.
*** Distanţa dintre puncte este formată din segmente cumulate ce sunt mai mici decât valoarea 1 milimetru.

DATE DESPRE IMOBILUL NR. 3636

Oficiul de Cadastru şi Publicitate Imobiliară VALCEA
Biroul de Cadastru şi Publicitate Imobiliară Ramnicu Valcea

A. Partea I. Descrierea imobilului

TEREN Intravilan

Adresa: Loc. Teiu, Str Principala, Jud. Valcea

Nr. Crt	Nr cadastral Nr. topografic	Suprafaţa* (mp)	Observaţii / Referinţe
A1		1.000	Sector cadastral:67 Teren neimprejmuit;

B. Partea II. Proprietari şi acte

Inscrieri privitoare la dreptul de proprietate şi alte drepturi reale		Referinţe
/		
Act Administrativ nr. 2517, din 02/11/2004 emis de CJSDPAT VALCEA (TITLU DE PROPRIETATE;);		
B1	Intabulare, drept de PROPRIETATE, dobandit prin Reconstituire, cota actuala 1/1, cota initiala 1/1	A1
	1) **LAZAR FILIP** DEFUNCT:Da	

C. Partea III. SARCINI .

Inscrieri privind dezmembramintele dreptului de proprietate, drepturi reale de garanţie şi sarcini	Referinţe
NU SUNT	

Anexa Nr. 1 La Partea I

Teren

Nr cadastral	Suprafaţa (mp)*	Observaţii / Referinţe
	1.000	

* Suprafaţa este determinată in planul de proiecţie Stereo 70.

DETALII LINIARE IMOBIL

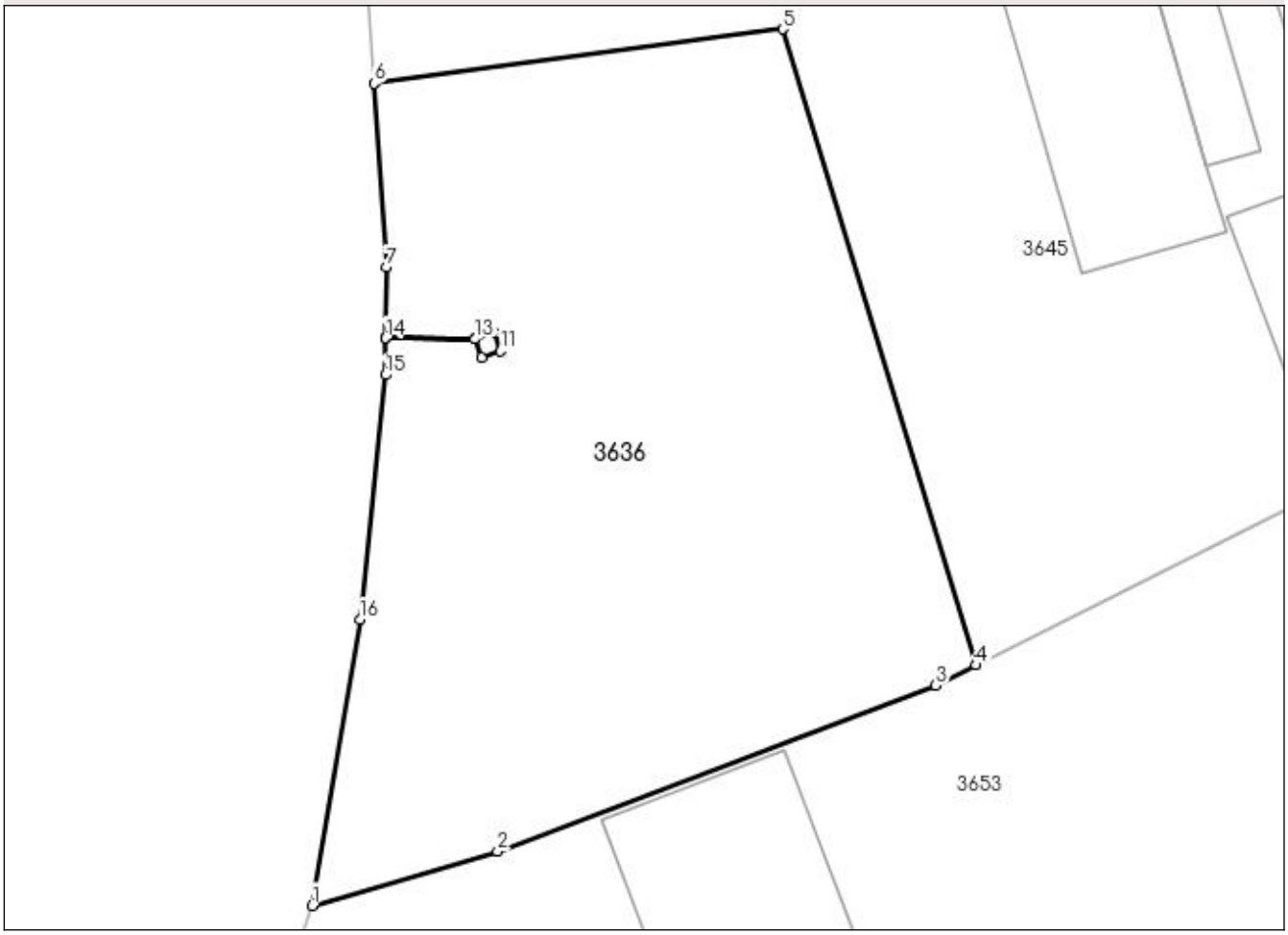

Date referitoare la teren

Crt	Categorie folosinţă	Intra vilan	Suprafaţa (mp)	Tarla	Parcelă	Nr. topo	Observaţii / Referinţe
1	arabil	DA	1.000	14	525	-	

Lungime Segmente
1) Valorile lungimilor segmentelor sunt obţinute din proiecţie în plan.

Punct început	X / Y	Punct sfârşit	X / Y	Lungime segment (** (m)
1	443.446,764 378.077,31	2	443.456,169 378.080,064	9.8
2	443.456,169 378.080,064	3	443.478,382 378.088,477	23.753
3	443.478,382 378.088,477	4	443.480,423 378.089,5	2.283
4	443.480,423 378.089,5	5	443.470,64 378.121,727	33.679
5	443.470,64 378.121,727	6	443.449,898 378.118,975	20.924

Punct început	X / Y	Punct sfârşit	X / Y	Lungime segment (** (m)
6	443.449,898 378.118,975	7	443.450,521 378.109,67	9.326
7	443.450,521 378.109,67	8	443.450,487 378.106,079	3.591
8	443.450,487 378.106,079	9	443.455,032 378.106,031	4.545
9	443.455,032 378.106,031	10	443.455,976 378.106,36	1.0
10	443.455,976 378.106,36	11	443.456,305 378.105,416	1.0
11	443.456,305 378.105,416	12	443.455,361 378.105,086	1.0
12	443.455,361 378.105,086	13	443.455,034 378.106,026	0.995
13	443.455,034 378.106,026	14	443.450,487 378.106,074	4.547
14	443.450,487 378.106,074	15	443.450,469 378.104,204	1.87
15	443.450,469 378.104,204	16	443.449,18 378.091,81	12.461
16	443.449,18 378.091,81	1	443.446,764 378.077,31	14.7

** Lungimile segmentelor sunt determinate în planul de proiecţie Stereo 70 şi sunt rotunjite la 1 milimetru.
*** Distanţa dintre puncte este formată din segmente cumulate ce sunt mai mici decât valoarea 1 milimetru.

DATE DESPRE IMOBILUL NR. 3637

Oficiul de Cadastru şi Publicitate Imobiliară VALCEA
Biroul de Cadastru şi Publicitate Imobiliară Ramnicu Valcea

A. Partea I. Descrierea imobilului

TEREN Intravilan

Adresa: Loc. Teiu, Str Principala, Nr. 107, Jud. Valcea

Nr. Crt	Nr cadastral Nr. topografic	Suprafaţa* (mp)	Observaţii / Referinţe
A1		1.002	Sector cadastral:67 Teren neimprejmuit;

Construcţii

Crt	Nr cadastral Nr. topografic	Adresa	Observaţii / Referinţe
A1.1	-C1	Loc. Teiu, Str Principala, Nr. 107, Jud. Valcea	Nr. niveluri:1; S. construita la sol:102 mp; S. construita desfasurata:102 mp;
A1.2	-C2	Loc. Teiu, Str Principala, Nr. 107, Jud. Valcea	Nr. niveluri:1; S. construita la sol:42 mp; S. construita desfasurata:42 mp;
A1.3	-C3	Loc. Teiu, Str Principala, Nr. 107, Jud. Valcea	Nr. niveluri:1; S. construita la sol:24 mp; S. construita desfasurata:24 mp;

B. Partea II. Proprietari şi acte

Inscrieri privitoare la dreptul de proprietate şi alte drepturi reale		Referinţe
/		
Act Administrativ nr. 2628, din 28/06/2005 emis de CJSDPAT VALCEA (TITLU DE PROPRIETATE;);		
B1	Intabulare, drept de PROPRIETATE, dobandit prin Reconstituire, cota actuala 1/1, cota initiala 1/1	A1
	1) **MATEI STEFAN**, LIPSA CNP;	
Act Administrativ nr. 8549, din 19/12/2023 emis de PRIMARIA COMUNEI GALICEA (ADEVERINTA;);		
B2	Intabulare, drept de PROPRIETATE, dobandit prin Construire, cota actuala 1/1, cota initiala 1/1	A1.1, A1.2, A1.3
	1) **MATEI STEFAN**, LIPSA CNP;	

C. Partea III. SARCINI .

Inscrieri privind dezmembramintele dreptului de proprietate, drepturi reale de garanţie şi sarcini	Referinţe
NU SUNT	

Anexa Nr. 1 La Partea I

Teren

Nr cadastral	Suprafaţa (mp)*	Observaţii / Referinţe
	1.002	

* Suprafaţa este determinată in planul de proiecţie Stereo 70.

DETALII LINIARE IMOBIL

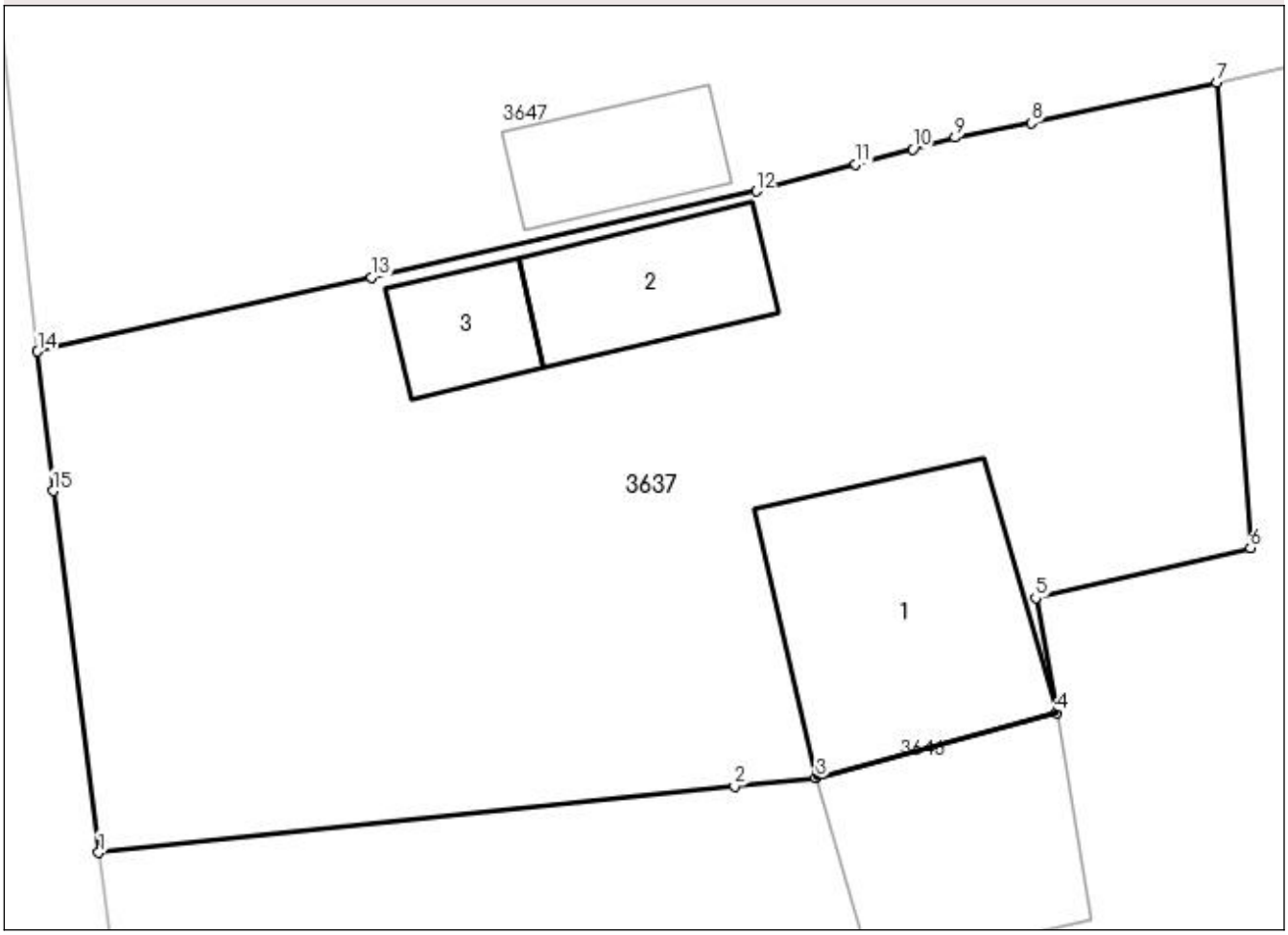

Date referitoare la teren

Crt	Categorie folosinţă	Intra vilan	Suprafaţa (mp)	Tarla	Parcelă	Nr. topo	Observaţii / Referinţe
1	curti constructii	DA	647	14	498	-	
2	arabil	DA	355	14	502	-	

Date referitoare la construcţii

Crt	Număr	Destinaţie construcţie	Supraf. (mp)	Situaţie juridică	Observaţii / Referinţe
A1.1	-C1	constructii de locuinte	102	Cu acte	Nr. niveluri:1; S. construita la sol:102 mp; S. construita desfasurata:102 mp;
A1.2	-C2	constructii anexa	42	Cu acte	Nr. niveluri:1; S. construita la sol:42 mp; S. construita desfasurata:42 mp;
A1.3	-C3	constructii anexa	24	Cu acte	Nr. niveluri:1; S. construita la sol:24 mp; S. construita desfasurata:24 mp;

Lungime Segmente

1) Valorile lungimilor segmentelor sunt obţinute din proiecţie în plan.

Punct început	X / Y	Punct sfârşit	X / Y	Lungime segment (** (m)
1	443.434,481 378.247,285	2	443.459,584 378.249,91	25.24

Punct început	X / Y	Punct sfârşit	X / Y	Lungime segment (** (m)
2	443.459,584 378.249,91	3	443.462,793 378.250,246	3.227
3	443.462,793 378.250,246	4	443.472,302 378.252,813	9.849
4	443.472,302 378.252,813	5	443.471,473 378.257,329	4.591
5	443.471,473 378.257,329	6	443.479,956 378.259,316	8.713
6	443.479,956 378.259,316	7	443.478,62 378.277,686	18.419
7	443.478,62 378.277,686	8	443.471,29 378.276,074	7.505
8	443.471,29 378.276,074	9	443.468,292 378.275,5	3.052
9	443.468,292 378.275,5	10	443.466,618 378.275,049	1.734
10	443.466,618 378.275,049	11	443.464,368 378.274,443	2.33
11	443.464,368 378.274,443	12	443.460,431 378.273,383	4.077
12	443.460,431 378.273,383	13	443.445,245 378.269,98	15.563
13	443.445,245 378.269,98	14	443.432,058 378.267,064	13.506
14	443.432,058 378.267,064	15	443.432,667 378.261,558	5.54
15	443.432,667 378.261,558	1	443.434,481 378.247,285	14.388

** Lungimile segmentelor sunt determinate în planul de proiecţie Stereo 70 şi sunt rotunjite la 1 milimetru.
*** Distanţa dintre puncte este formată din segmente cumulate ce sunt mai mici decât valoarea 1 milimetru.

DATE DESPRE IMOBILUL NR. 3638

Oficiul de Cadastru şi Publicitate Imobiliară VALCEA
Biroul de Cadastru şi Publicitate Imobiliară Ramnicu Valcea

A. Partea I. Descrierea imobilului

TEREN Intravilan

Adresa: Loc. Teiu, Str Principala, Nr. 123, Jud. Valcea, Punctul Acasa

Nr. Crt	Nr cadastral Nr. topografic	Suprafaţa* (mp)	Observaţii / Referinţe
A1	36009	4.009	Sector cadastral:67 Teren neimprejmuit;

Construcţii

Crt	Nr cadastral Nr. topografic	Adresa	Observaţii / Referinţe
A1.1	36009-C1	Loc. Teiu, Str Principala, Nr. 123, Jud. Valcea, Punctul Acasa	Nr. niveluri:1; S. construita la sol:193 mp; S. construita desfasurata:193 mp; C 1_Casă_ Suprafaţa desfăşurată=193 mp, construită din cărămidă , acoperită cu ţiglă. Nu are Certificat de performanţă energetică. Nu are lift. Proprietatea Iordăchescu Ion.
A1.2	36009-C2	Loc. Teiu, Str Principala, Nr. 123, Jud. Valcea, Punctul Acasa	Nr. niveluri:1; S. construita la sol:38 mp; S. construita desfasurata:38 mp; C2_Anexă gospodărească (grajd cu fânar) _Suprafaţa desfăşurată =38 mp, construit din cărămidă, acoperit cu ţiglă. Proprietatea Iordăchescu Ion.
A1.3	36009-C3	Loc. Teiu, Str Principala, Nr. 123, Jud. Valcea, Punctul Acasa	Nr. niveluri:1; S. construita la sol:71 mp; S. construita desfasurata:71 mp; C3_Şopron_Suprafaţa desfăşurată =71 mp, construit din cărămidă, acoperit cu tablă. Proprietatea Iordăchescu Ion.
A1.4	36009-C4	Loc. Teiu, Str Principala, Nr. 123, Jud. Valcea, Punctul Acasa	Nr. niveluri:1; S. construita la sol:14 mp; S. construita desfasurata:14 mp; C4_Pătul_Suprafaţa desfăşurată =14 mp, construit din lemn, acoperit cu ţiglă. Proprietatea moşt. def. Iordache Elena
A1.5	36009-C5	Loc. Teiu, Str Principala, Nr. 123, Jud. Valcea, Punctul Acasa	Nr. niveluri:1; S. construita la sol:6 mp; S. construita desfasurata:6 mp; C5_W.c._Suprafaţa desfăşurată = 6 mp, construit din cărămidă, acoperit cu tablă. Proprietatea Iordachescu Ion.
A1.6	36009-C6	Loc. Teiu, Str Principala, Nr. 123, Jud. Valcea, Punctul Acasa	Nr. niveluri:1; S. construita la sol:52 mp; S. construita desfasurata:52 mp; C6_Magazie_Suprafaţa desfăşurată = 52 mp, construită din cărămidă , acoperită cu ţiglă. Proprietatea Iordachescu Ion.
A1.7	36009-C7	Loc. Teiu, Str Principala, Nr. 123, Jud. Valcea, Punctul Acasa	Nr. niveluri:1; S. construita la sol:10 mp; S. construita desfasurata:10 mp; C7_Coteţ_Suprafaţa desfăşurată = 10 mp, construit din cărămidă , acoperit cu tablă. Proprietatea moşt. def. Iordache Elena
A1.8	36009-C8	Loc. Teiu, Str Principala, Nr. 123, Jud. Valcea, Punctul Acasa	Nr. niveluri:1; S. construita la sol:36 mp; S. construita desfasurata:36 mp; C8_Magazie_Suprafaţa desfăşurată = 36 mp, construită din cărămidă , acoperită cu tablă. Proprietatea moşt. def. Iordache Elena .

B. Partea II. Proprietari şi acte

Inscrieri privitoare la dreptul de proprietate şi alte drepturi reale		Referinţe
32778 / 10/07/2014		
Act Administrativ nr. Titlu de proprietate nr. 2722, din 16/02/2006 emis de Comisia Judeteana Valcea (; Certificat de mostenitor nr. 41/04.12.2013, notar public Sabau Calin - Giani in dosar nr. 46/2013, Certificat de mostenitor nr. 528/08.05.1989, Notariatul de Stat Valcea in dosar nr. 540/1989);		
B1	Intabulare, drept de PROPRIETATE, dobandit prin Succesiune, cota actuala 1/8, cota initiala 2/16	A1
	1) **IORDACHESCU ION**	
B2	Intabulare, drept de PROPRIETATE, dobandit prin Succesiune, cota actuala 1/8, cota initiala 2/16	A1
	1) **IORDACHE VASILE**	
B3	Intabulare, drept de PROPRIETATE, dobandit prin Lege, cota actuala 6/8, cota initiala 6/8	A1
	1) **IORDACHESCU ION** 2) **IORDACHE VASILE**	
B4	Intabulare, drept de PROPRIETATE, dobandit prin Succesiune, cota actuala 1/8, cota initiala 1/8	A1.2

Inscrieri privitoare la dreptul de proprietate şi alte drepturi reale		Referinţe
	1) **IORDACHESCU ION**	
B5	Intabulare, drept de PROPRIETATE, dobandit prin Succesiune, cota actuala 1/8, cota initiala 1/8	A1.2
	1) **IORDACHE VASILE**	
B6	Intabulare, drept de PROPRIETATE, dobandit prin Succesiune, cota actuala 6/8, cota initiala 3/4	A1.2
	1) **IORDACHESCU ION**	
	OBSERVATII: Conform Certificat de mostenitor nr. 528/08.05.1989, Notariatul de Stat Valcea in dosar nr. 540/1989	
B7	Intabulare, drept de PROPRIETATE, dobandit prin Succesiune, cota actuala 1/2, cota initiala 1/2	A1.4, A1.7, A1.8
	1) **IORDACHESCU ION**	
B8	Intabulare, drept de PROPRIETATE, dobandit prin Succesiune, cota actuala 1/2, cota initiala 1/2	A1.4, A1.7, A1.8
	1) **IORDACHE VASILE**	
Act Administrativ nr. Certificat fiscal nr.3395, din 08/07/2014 emis de Primaria Galicea;		
B9	Intabulare, drept de PROPRIETATE, dobandit prin Lege, cota actuala 1/1, cota initiala 1/1	A1.1, A1.3, A1.5, A1.6
	1) **IORDACHESCU ION**	

C. Partea III. SARCINI .

Inscrieri privind dezmembramintele dreptului de proprietate, drepturi reale de garanţie şi sarcini	Referinţe
NU SUNT	

Anexa Nr. 1 La Partea I

Teren

Nr cadastral	Suprafaţa (mp)*	Observaţii / Referinţe
36009	4.009	

* Suprafaţa este determinată in planul de proiecţie Stereo 70.

DETALII LINIARE IMOBIL

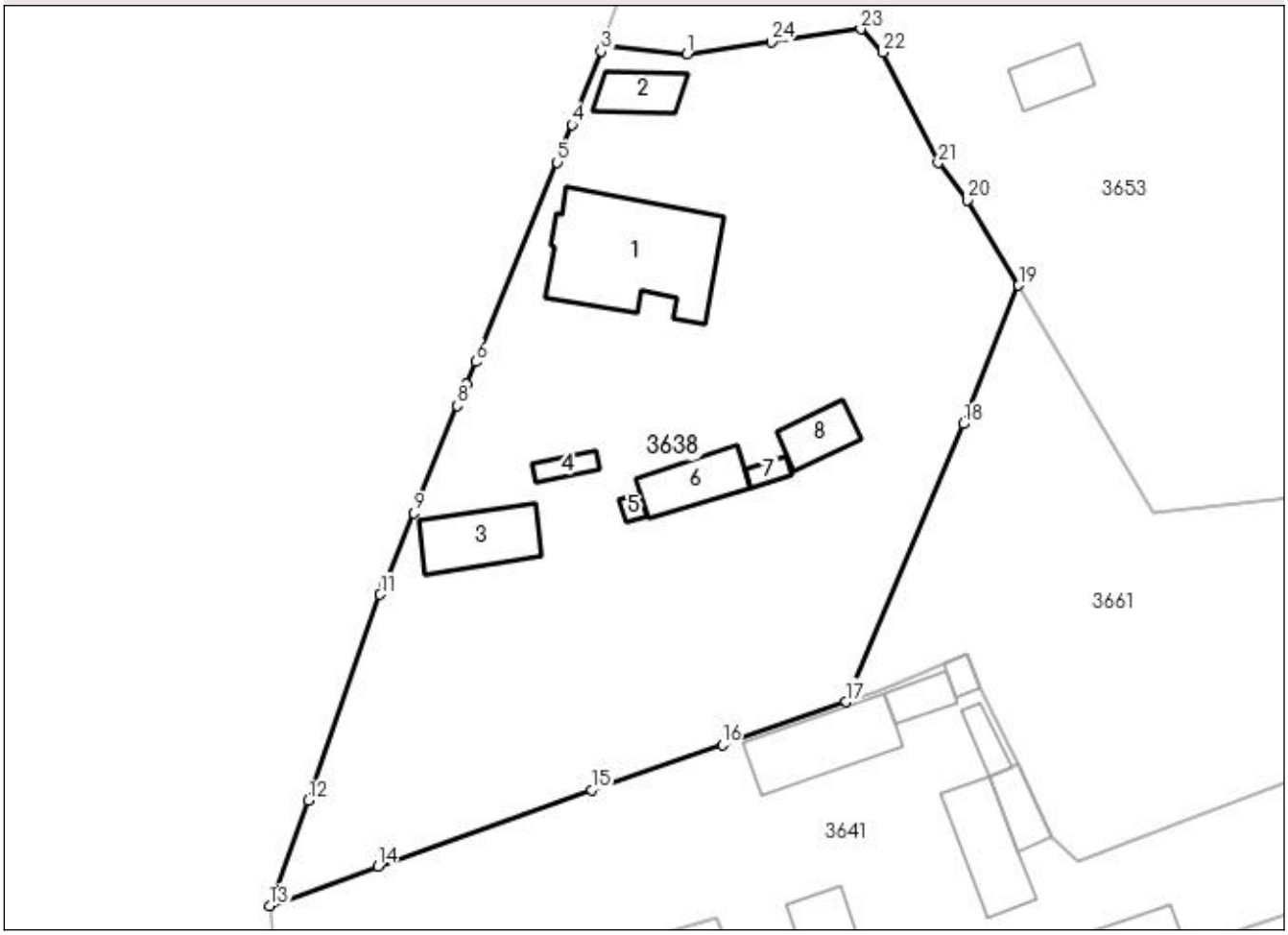

Date referitoare la teren

Crt	Categorie folosinţă	Intra vilan	Suprafaţa (mp)	Tarla	Parcelă	Nr. topo	Observaţii / Referinţe
1	curti constructii	DA	1.901	14	535	-	
2	arabil	DA	2.108	14	535,543	-	

Date referitoare la construcţii

Crt	Număr	Destinaţie construcţie	Supraf. (mp)	Situaţie juridică	Observaţii / Referinţe
A1.1	36009-C1	constructii de locuinte	193	Cu acte	Nr. niveluri:1; S. construita la sol:193 mp; S. construita desfasurata:193 mp; C 1_Casă_ Suprafaţa desfăşurată=193 mp, construită din cărămidă , acoperită cu ţiglă. Nu are Certificat de performanţă energetică. Nu are lift. Proprietatea Iordăchescu Ion.
A1.2	36009-C2	constructii anexa	38	Cu acte	Nr. niveluri:1; S. construita la sol:38 mp; S. construita desfasurata:38 mp; C2_Anexă gospodărească (grajd cu fânar) _Suprafaţa desfăşurată =38 mp, construit din cărămidă, acoperit cu ţiglă. Proprietatea Iordăchescu Ion.
A1.3	36009-C3	constructii anexa	71	Cu acte	Nr. niveluri:1; S. construita la sol:71 mp; S. construita desfasurata:71 mp; C3_Şopron_Suprafaţa desfăşurată =71 mp, construit din cărămidă, acoperit cu tablă. Proprietatea Iordăchescu Ion.

Crt	Număr	Destinaţie construcţie	Supraf. (mp)	Situaţie juridică	Observaţii / Referinţe
A1.4	36009-C4	constructii anexa	14	Cu acte	Nr. niveluri:1; S. construita la sol:14 mp; S. construita desfasurata:14 mp; C4_Pătul_Suprafaţa desfăşurată =14 mp, construit din lemn, acoperit cu ţiglă. Proprietatea moşt. def. Iordache Elena
A1.5	36009-C5	constructii anexa	6	Cu acte	Nr. niveluri:1; S. construita la sol:6 mp; S. construita desfasurata:6 mp; C5_W.c. _Suprafaţa desfăşurată = 6 mp, construit din cărămidă, acoperit cu tablă. Proprietatea Iordachescu Ion.
A1.6	36009-C6	constructii anexa	52	Cu acte	Nr. niveluri:1; S. construita la sol:52 mp; S. construita desfasurata:52 mp; C6_Magazie_Suprafaţa desfăşurată = 52 mp, construită din cărămidă , acoperită cu ţiglă. Proprietatea Iordachescu Ion.
A1.7	36009-C7	constructii anexa	10	Cu acte	Nr. niveluri:1; S. construita la sol:10 mp; S. construita desfasurata:10 mp; C7_Coteţ_Suprafaţa desfăşurată = 10 mp, construit din cărămidă , acoperit cu tablă. Proprietatea moşt. def. Iordache Elena
A1.8	36009-C8	constructii anexa	36	Cu acte	Nr. niveluri:1; S. construita la sol:36 mp; S. construita desfasurata:36 mp; C8_Magazie_Suprafaţa desfăşurată = 36 mp, construită din cărămidă , acoperită cu tablă. Proprietatea moşt. def. Iordache Elena .

Lungime Segmente

1) Valorile lungimilor segmentelor sunt obţinute din proiecţie în plan.

Punct început	X / Y	Punct sfârşit	X / Y	Lungime segment (** (m)
1	443.450,305 378.060,907	2	443.441,355 378.061,752	8.99
3	443.441,171 378.061,224	4	443.438,118 378.053,428	8.372
5	443.436,547 378.049,436	6	443.427,898 378.028,324	22.815
7	443.426,94 378.025,993	8	443.425,981 378.023,662	2.521
9	443.421,364 378.012,315	10	443.418,22 378.004,706	8.233
11	443.417,802 378.003,685	12	443.410,191 377.981,843	23.13
13	443.406,048 377.970,711	14	443.417,527 377.974,898	12.219
15	443.440,173 377.982,959	16	443.454,044 377.987,772	14.682
17	443.467,117 377.992,309	18	443.479,574 378.021,743	31.961
19	443.485,446 378.036,416	20	443.480,029 378.045,443	10.528
21	443.476,924 378.049,4	22	443.471,045 378.061,103	13.097
23	443.468,714 378.063,555	24	443.459,256 378.062,176	9.558

Punct început	X / Y	Punct sfârşit	X / Y	Lungime segment (** (m)
2	443.441,355 378.061,752	3	443.441,171 378.061,224	0.559
4	443.438,118 378.053,428	5	443.436,547 378.049,436	4.29
6	443.427,898 378.028,324	7	443.426,94 378.025,993	2.52
8	443.425,981 378.023,662	9	443.421,364 378.012,315	12.25
10	443.418,22 378.004,706	11	443.417,802 378.003,685	1.103
12	443.410,191 377.981,843	13	443.406,048 377.970,711	11.878
14	443.417,527 377.974,898	15	443.440,173 377.982,959	24.038
16	443.454,044 377.987,772	17	443.467,117 377.992,309	13.838
18	443.479,574 378.021,743	19	443.485,446 378.036,416	15.804
20	443.480,029 378.045,443	21	443.476,924 378.049,4	5.03
22	443.471,045 378.061,103	23	443.468,714 378.063,555	3.383
24	443.459,256 378.062,176	1	443.450,305 378.060,907	9.041

**** Lungimile segmentelor sunt determinate în planul de proiecţie Stereo 70 şi sunt rotunjite la 1 milimetru.**

***** Distanţa dintre puncte este formată din segmente cumulate ce sunt mai mici decât valoarea 1 milimetru.**

DATE DESPRE IMOBILUL NR. 3639

Oficiul de Cadastru şi Publicitate Imobiliară VALCEA
Biroul de Cadastru şi Publicitate Imobiliară Ramnicu Valcea

A. Partea I. Descrierea imobilului

TEREN Intravilan

Adresa: Loc. Teiu, Str Principala, Nr. 117, Jud. Valcea, Punctul ACASA

Nr. Crt	Nr cadastral Nr. topografic	Suprafaţa* (mp)	Observaţii / Referinţe
A1	36590	Din acte: 1.792 Masurata: 856	Sector cadastral:67 Teren neimprejmuit;

Construcţii

Crt	Nr cadastral Nr. topografic	Adresa	Observaţii / Referinţe
A1.1	36590-C1	Loc. Teiu, Str Principala, Nr. 117, Jud. Valcea, Punctul ACASA	Nr. niveluri:1; S. construita la sol:59 mp; S. construita desfasurata:59 mp; Locuinta; An construire:1964
A1.2	36590-C2	Loc. Teiu, Str Principala, Nr. 117, Jud. Valcea, Punctul ACASA	Nr. niveluri:1; S. construita la sol:14 mp; S. construita desfasurata:14 mp; Anexa; An construire:1998
A1.3	36590-C3	Loc. Teiu, Str Principala, Nr. 117, Jud. Valcea, Punctul ACASA	Nr. niveluri:1; S. construita la sol:34 mp; S. construita desfasurata:34 mp; Anexa; An construire:1987
A1.4	36590-C4	Loc. Teiu, Str Principala, Nr. 117, Jud. Valcea, Punctul ACASA	Nr. niveluri:1; S. construita la sol:30 mp; S. construita desfasurata:30 mp;

B. Partea II. Proprietari şi acte

Inscrieri privitoare la dreptul de proprietate şi alte drepturi reale		Referinţe
71331 / 27/10/2020		
Act Notarial nr. 1389, din 22/10/2020 emis de Notar Public Negru Radu (; contract de vanzare cumparare);		
B4	Intabulare, drept de PROPRIETATE, dobandit prin Conventie, cota actuala 1/1, cota initiala 1/1	A1
	1) **BUTUC BEATRICE-XIMENA**, soti; 2) **BUTUC ION-CRISTIAN**	
	OBSERVATII: cu titlu de cumparare	
B5	Intabulare, drept de PROPRIETATE, dobandit prin Conventie, cota actuala 1/1, cota initiala 1/1	A1.1, A1.2, A1.3
	1) **BUTUC ION-CRISTIAN** 2) **BUTUC BEATRICE-XIMENA**, soti;	
	OBSERVATII: cu titlu de cumparare	
/		
Act Administrativ nr. 8549, din 19/12/2023 emis de PRIMARIA COMUNEI GALICEA (ADEVERINTA;);		
B6	Intabulare, drept de PROPRIETATE, dobandit prin Construire, cota actuala 1/1, cota initiala 1/1	A1.4
	1) **BUTUC ION-CRISTIAN** 2) **BUTUC BEATRICE-XIMENA**, soti;	

C. Partea III. SARCINI

Inscrieri privind dezmembramintele dreptului de proprietate, drepturi reale de garanţie şi sarcini		Referinţe
71331 / 27/10/2020		
Act Notarial nr. 1389, din 22/10/2020 emis de Notar Public Negru Radu (; contract de vanzare cumparare);		
C1	Intabulare, drept de UZUFRUCT VIAGER, dobandit prin Conventie, cota actuala 1/1, cota initiala 1/1	A1, A1.1, A1.2, A1.3
	1) **BUTUC ION** 2) **BUTUC ELENA**, soti;	

Anexa Nr. 1 La Partea I

Teren

Nr cadastral	Suprafaţa (mp)*	Observaţii / Referinţe
36590	Din acte: 1.792 Masurata: 856	

* Suprafaţa este determinată in planul de proiecţie Stereo 70.

DETALII LINIARE IMOBIL

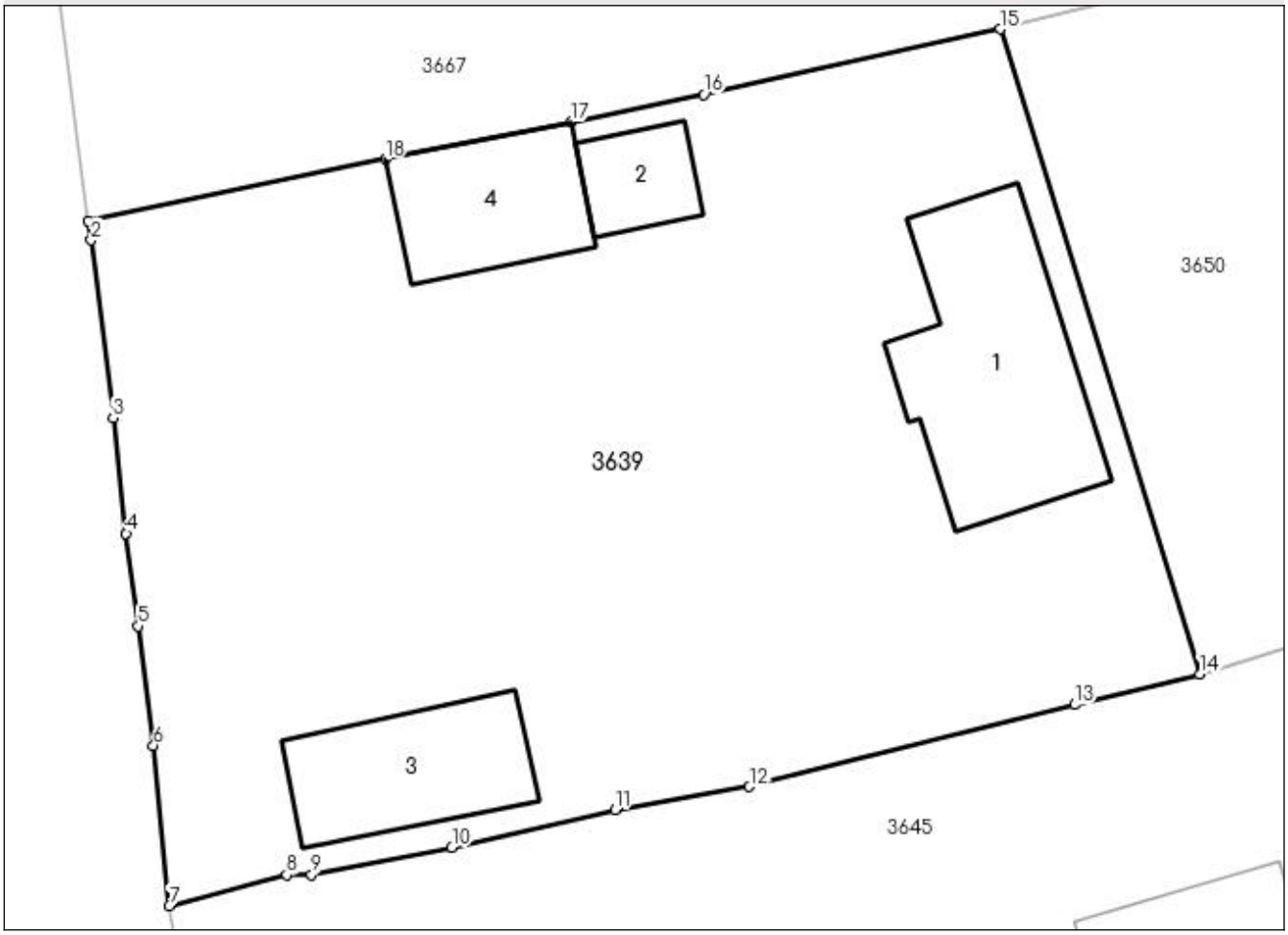

Date referitoare la teren

Crt	Categorie folosinţă	Intra vilan	Suprafaţa (mp)	Tarla	Parcelă	Nr. topo	Observaţii / Referinţe
1	curti constructii	DA	856	14	517,518,519	-	

Date referitoare la construcţii

Crt	Număr	Destinaţie construcţie	Supraf. (mp)	Situaţie juridică	Observaţii / Referinţe
A1.1	36590-C1	constructii de locuinte	59	Cu acte	Nr. niveluri:1; S. construita la sol:59 mp; S. construita desfasurata:59 mp; Locuinta; An construire:1964
A1.2	36590-C2	constructii anexa	14	Cu acte	Nr. niveluri:1; S. construita la sol:14 mp; S. construita desfasurata:14 mp; Anexa; An construire:1998
A1.3	36590-C3	constructii anexa	34	Cu acte	Nr. niveluri:1; S. construita la sol:34 mp; S. construita desfasurata:34 mp; Anexa; An construire:1987
A1.4	36590-C4	constructii anexa	30	Cu acte	Nr. niveluri:1; S. construita la sol:30 mp; S. construita desfasurata:30 mp;

Lungime Segmente
1) Valorile lungimilor segmentelor sunt obţinute din proiecţie în plan.

Punct început	X / Y	Punct sfârşit	X / Y	Lungime segment (** (m)
1	443.446,594 378.148,455	2	443.446,685 378.147,753	0.708
2	443.446,685 378.147,753	3	443.447,467 378.141,441	6.36
3	443.447,467 378.141,441	4	443.447,928 378.137,333	4.134
4	443.447,928 378.137,333	5	443.448,36 378.134,046	3.315
5	443.448,36 378.134,046	6	443.448,9 378.129,8	4.28
6	443.448,9 378.129,8	7	443.449,463 378.124,103	5.725
7	443.449,463 378.124,103	8	443.453,633 378.125,204	4.313
8	443.453,633 378.125,204	9	443.454,526 378.125,208	0.893
9	443.454,526 378.125,208	10	443.459,512 378.126,173	5.079
10	443.459,512 378.126,173	11	443.465,312 378.127,522	5.955
11	443.465,312 378.127,522	12	443.470,095 378.128,334	4.851
12	443.470,095 378.128,334	13	443.481,672 378.131,249	11.938
13	443.481,672 378.131,249	14	443.486,103 378.132,339	4.563
14	443.486,103 378.132,339	15	443.479,012 378.155,259	23.992
15	443.479,012 378.155,259	16	443.468,477 378.152,936	10.788
16	443.468,477 378.152,936	17	443.463,739 378.151,966	4.836
17	443.463,739 378.151,966	18	443.457,144 378.150,636	6.728
18	443.457,144 378.150,636	1	443.446,594 378.148,455	10.773

** Lungimile segmentelor sunt determinate în planul de proiecţie Stereo 70 şi sunt rotunjite la 1 milimetru.
*** Distanţa dintre puncte este formată din segmente cumulate ce sunt mai mici decât valoarea 1 milimetru.

DATE DESPRE IMOBILUL NR. 3640

Oficiul de Cadastru şi Publicitate Imobiliară VALCEA
Biroul de Cadastru şi Publicitate Imobiliară Ramnicu Valcea

A. Partea I. Descrierea imobilului

Nr. CF vechi:542
Nr. cadastral vechi:629/1

TEREN Necunoscut

Adresa: Loc. Teiu, Str Principala, Nr. 97, Jud. Valcea

Nr. Crt	Nr cadastral Nr. topografic	Suprafaţa* (mp)	Observaţii / Referinţe
A1	36066	1.485	Sector cadastral:67 Teren neimprejmuit;

Construcţii

Crt	Nr cadastral Nr. topografic	Adresa	Observaţii / Referinţe
A1.1	36066-C1	Loc. Teiu, Str Principala, Nr. 97, Jud. Valcea	Nr. niveluri:1; S. construita la sol:96 mp; S. construita desfasurata:96 mp; Casă, suprafaţa construită la sol 96 mp, suprafaţa construită desfăşurată 96 mp
A1.3	36066-C3	Loc. Teiu, Str Principala, Nr. 97, Jud. Valcea	Nr. niveluri:2; S. construita la sol:64 mp; S. construita desfasurata:124 mp; Casă (P + 1E); An construire:2015
A1.4	36066-C4	Loc. Teiu, Str Principala, Nr. 97, Jud. Valcea	Nr. niveluri:1; S. construita la sol:59 mp; S. construita desfasurata:59 mp; Magazie (P); An construire:2015

B. Partea II. Proprietari şi acte

Inscrieri privitoare la dreptul de proprietate şi alte drepturi reale		Referinţe
33807 / 04/12/2006		
Contract De Vanzare-Cumparare nr. aut. nr. 138, din 20/01/1997 emis de notar public Mitroi Maria;		
B1	Intabulare, drept de PROPRIETATE, dobandit prin Conventie, cota actuala 1/1, cota initiala 1/1	A1
	1) **MATEI GHEORGHE**, LIPSA CNP; 2) **MATEI FILOFTEIA**, LIPSA CNP; soti;	
	OBSERVATII: (provenita din conversia CF 542)	
B2	Intabulare, drept de PROPRIETATE, dobandit prin Conventie, cota actuala 1/1, cota initiala 1/1	A1.1
	1) **MATEI GHEORGHE**, LIPSA CNP; 2) **MATEI FILOFTEIA**, LIPSA CNP; soti;	
42223 / 12/05/2023		
Act Administrativ nr. Certificat de atestare a edificarii/extinderii constructiei nr. 1601, din 08/05/2023 emis de PRIMARIA COMUNEI GALICEA;		
B4	Intabulare, drept de PROPRIETATE, dobandit prin Lege, cota actuala 1/1, cota initiala 1/1	A1.3, A1.4
	1) **MATEI FILOFTEIA** 2) **MATEI GHEORGHE**	

C. Partea III. SARCINI

Inscrieri privind dezmembramintele dreptului de proprietate, drepturi reale de garanţie şi sarcini		Referinţe
33807 / 04/12/2006		
Contract De Vanzare-Cumparare nr. aut. nr. 138, din 20/01/1997 emis de notar public Mitroi Maria;		
C1	Intabulare, drept de UZUFRUCT VIAGER, dobandit prin Conventie, cota actuala 1/1, cota initiala 1/1	A1, A1.1
	1) **MATEI DUMITRU**, LIPSA CNP; 2) **MATEI ILEANA**, LIPSA CNP;	
	OBSERVATII: (provenita din conversia CF 542)	

Anexa Nr. 1 La Partea I

Teren

Nr cadastral	Suprafaţa (mp)*	Observaţii / Referinţe
36066	1.485	

* Suprafaţa este determinată in planul de proiecţie Stereo 70.

DETALII LINIARE IMOBIL

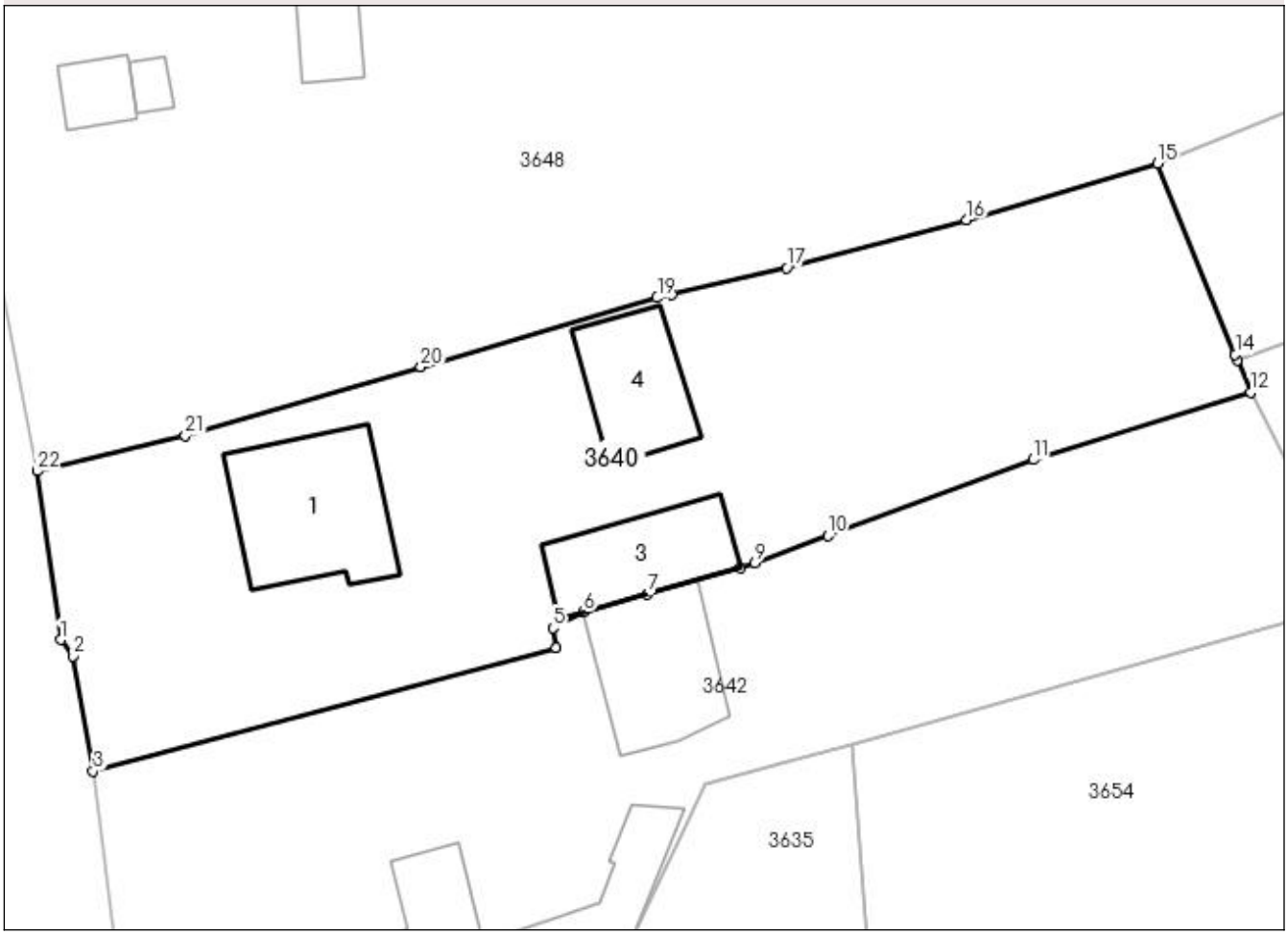

Date referitoare la teren

Crt	Categorie folosinţă	Intra vilan	Suprafaţa (mp)	Tarla	Parcelă	Nr. topo	Observaţii / Referinţe
1	curti constructii	DA	898	14	487	-	
2	arabil	DA	123	14	488	-	
3	arabil	NU	464	14	488	-	

Date referitoare la construcţii

Crt	Număr	Destinaţie construcţie	Supraf. (mp)	Situaţie juridică	Observaţii / Referinţe
A1.1	36066-C1	constructii de locuinte	96	Cu acte	Nr. niveluri:1; S. construita la sol:96 mp; S. construita desfasurata:96 mp; Casă, suprafaţa construită la sol 96 mp, suprafaţa construită desfăşurată 96 mp
A1.3	36066-C3	constructii de locuinte	Din acte: 62 Masurata: 64	Cu acte	Nr. niveluri:2; S. construita la sol:64 mp; S. construita desfasurata:124 mp; Casă (P + 1E); An construire:2015
A1.4	36066-C4	constructii anexa	59	Cu acte	Nr. niveluri:1; S. construita la sol:59 mp; S. construita desfasurata:59 mp; Magazie (P); An construire:2015

Lungime Segmente
1) Valorile lungimilor segmentelor sunt obţinute din proiecţie în plan.

Punct început	X / Y	Punct sfârşit	X / Y	Lungime segment (** (m)
1	443.419,165 378.363,023	2	443.419,972 378.361,947	1.345
3	443.421,332 378.354,244	4	443.452,253 378.362,482	32.0
5	443.452,043 378.363,813	6	443.454,088 378.364,862	2.298
7	443.458,361 378.366,067	8	443.464,59 378.367,816	6.47
9	443.465,522 378.368,161	10	443.470,4 378.369,968	5.202
11	443.484,116 378.375,047	12	443.498,617 378.379,552	15.185
13	443.497,743 378.381,686	14	443.497,586 378.382,07	0.415
15	443.492,389 378.394,805	16	443.479,643 378.391,061	13.285
17	443.467,646 378.387,832	18	443.459,987 378.386,077	7.857
19	443.458,987 378.385,848	20	443.443,213 378.381,234	16.435
21	443.427,483 378.376,624	22	443.417,616 378.374,288	10.14

Punct început	X / Y	Punct sfârşit	X / Y	Lungime segment (** (m)
2	443.419,972 378.361,947	3	443.421,332 378.354,244	7.822
4	443.452,253 378.362,482	5	443.452,043 378.363,813	1.347
6	443.454,088 378.364,862	7	443.458,361 378.366,067	4.44
8	443.464,59 378.367,816	9	443.465,522 378.368,161	0.994
10	443.470,4 378.369,968	11	443.484,116 378.375,047	14.626
12	443.498,617 378.379,552	13	443.497,743 378.381,686	2.306
14	443.497,586 378.382,07	15	443.492,389 378.394,805	13.755
16	443.479,643 378.391,061	17	443.467,646 378.387,832	12.424
18	443.459,987 378.386,077	19	443.458,987 378.385,848	1.026
20	443.443,213 378.381,234	21	443.427,483 378.376,624	16.392
22	443.417,616 378.374,288	1	443.419,165 378.363,023	11.371

** Lungimile segmentelor sunt determinate în planul de proiecţie Stereo 70 şi sunt rotunjite la 1 milimetru.
*** Distanţa dintre puncte este formată din segmente cumulate ce sunt mai mici decât valoarea 1 milimetru.

DATE DESPRE IMOBILUL NR. 3641

Oficiul de Cadastru şi Publicitate Imobiliară VALCEA
Biroul de Cadastru şi Publicitate Imobiliară Ramnicu Valcea

A. Partea I. Descrierea imobilului

Nr. CF vechi:167
Nr. cadastral vechi:245

TEREN Necunoscut

Adresa: Loc. Teiu, Str Principala, Nr. 127, Jud. Valcea, sat Teiu, pct. Acasa, jud. Valcea.

Nr. Crt	Nr cadastral Nr. topografic	Suprafaţa* (mp)	Observaţii / Referinţe
A1	35248	2.954	Sector cadastral:67 Teren neimprejmuit;

Construcţii

Crt	Nr cadastral Nr. topografic	Adresa	Observaţii / Referinţe
A1.2	35248-C2	Loc. Teiu, Str Principala, Nr. 127, Jud. Valcea, sat Teiu, pct. Acasa, jud. Valcea.	Nr. niveluri:1; S. construita la sol:94 mp; S. construita desfasurata:94 mp; garaj-copertina
A1.3	35248-C3	Loc. Teiu, Str Principala, Nr. 127, Jud. Valcea, sat Teiu, pct. Acasa, jud. Valcea.	Nr. niveluri:1; S. construita la sol:61 mp; S. construita desfasurata:61 mp;
A1.4	35248-C4	Loc. Teiu, Str Principala, Nr. 127, Jud. Valcea, sat Teiu, pct. Acasa, jud. Valcea.	Nr. niveluri:1; S. construita la sol:10 mp; S. construita desfasurata:10 mp;
A1.5	35248-C5	Loc. Teiu, Str Principala, Nr. 127, Jud. Valcea, sat Teiu, pct. Acasa, jud. Valcea.	Nr. niveluri:1; S. construita la sol:18 mp; S. construita desfasurata:18 mp;
A1.6	35248-C6	Loc. Teiu, Str Principala, Nr. 127, Jud. Valcea, sat Teiu, pct. Acasa, jud. Valcea.	Nr. niveluri:1; S. construita la sol:30 mp; S. construita desfasurata:30 mp;
A1.7	35248-C7	Loc. Teiu, Str Principala, Nr. 127, Jud. Valcea, sat Teiu, pct. Acasa, jud. Valcea.	Nr. niveluri:1; S. construita la sol:76 mp; S. construita desfasurata:76 mp;
A1.8	35248-C8	Loc. Teiu, Str Principala, Nr. 127, Jud. Valcea, sat Teiu, pct. Acasa, jud. Valcea.	Nr. niveluri:1; S. construita la sol:63 mp; S. construita desfasurata:63 mp;
A1.9	35248-C9	Loc. Teiu, Str Principala, Nr. 127, Jud. Valcea, sat Teiu, pct. Acasa, jud. Valcea.	Nr. niveluri:1; S. construita la sol:24 mp; S. construita desfasurata:24 mp;

B. Partea II. Proprietari şi acte

Inscrieri privitoare la dreptul de proprietate şi alte drepturi reale		Referinţe
7805 / 04/06/2003		
Contract De Vanzare-Cumparare nr. aut. nr. 2316, din 03/06/2003 emis de BNP Gutau Mariana;		
B1	Intabulare, drept de PROPRIETATE, dobandit prin Conventie, cota actuala 1/1, cota initiala 1/1	A1, A1.2
	1) **ZAMFIRESCU MARIANA**, LIPSA CNP; ; LIPSA CNP; 2) **ZAMFIRESCU MIHAI**, LIPSA CNP; ; LIPSA CNP;	
	OBSERVATII: (provenita din conversia CF 167)	
/		
Act Administrativ nr. 8549, din 19/12/2023 emis de PRIMARIA COMUNEI GALICEA (ADEVERINTA;);		
B2	Intabulare, drept de PROPRIETATE, dobandit prin Construire, cota actuala 1/1, cota initiala 1/1	A1.3, A1.4, A1.5, A1.6, A1.7, A1.8, A1.9
	1) **ZAMFIRESCU MIHAI**, LIPSA CNP; ; LIPSA CNP; 2) **ZAMFIRESCU MARIANA**, LIPSA CNP; ; LIPSA CNP;	

C. Partea III. SARCINI .

Inscrieri privind dezmembramintele dreptului de proprietate, drepturi reale de garanţie şi sarcini	Referinţe
NU SUNT	

Anexa Nr. 1 La Partea I

Teren

Nr cadastral	Suprafaţa (mp)*	Observaţii / Referinţe
35248	2.954	

* Suprafaţa este determinată in planul de proiecţie Stereo 70.

DETALII LINIARE IMOBIL

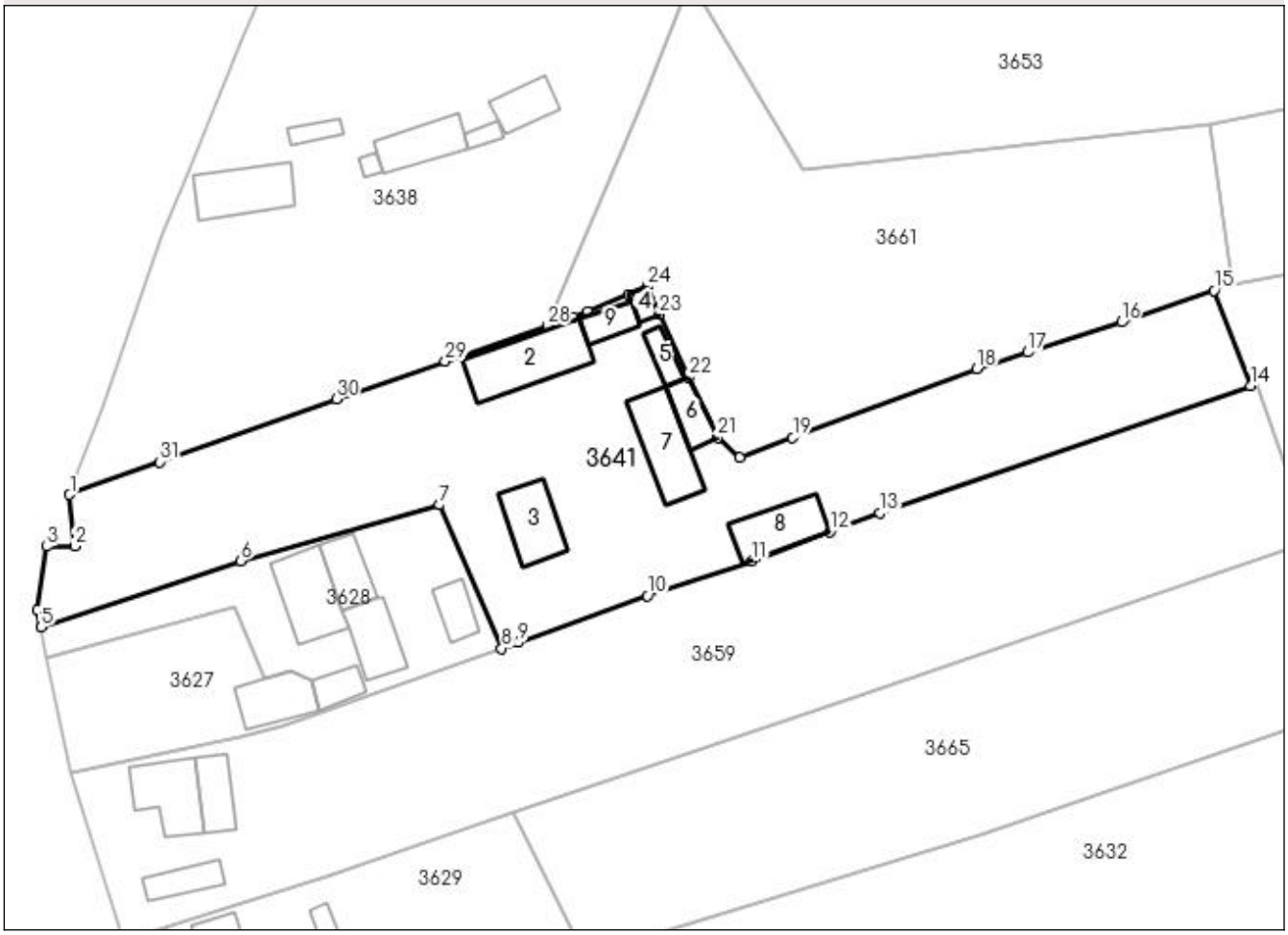

Date referitoare la teren

Crt	Categorie folosinţă	Intra vilan	Suprafaţa (mp)	Tarla	Parcelă	Nr. topo	Observaţii / Referinţe
1	arabil	DA	1.004	14	542,544,545	-	supr. de 2157,96 mp.
2	curti constructii	DA	1.203	14	542,544,545	-	supr. de 796,35 mp.
3	arabil	NU	747	14	542,544,545	-	

Date referitoare la construcţii

Crt	Număr	Destinaţie construcţie	Supraf. (mp)	Situaţie juridică	Observaţii / Referinţe
A1.2	35248-C2	constructii anexa	Din acte: 96 Masurata: 94	Cu acte	Nr. niveluri:1; S. construita la sol:94 mp; S. construita desfasurata:94 mp; garaj-copertina
A1.3	35248-C3	constructii de locuinte	61	Cu acte	Nr. niveluri:1; S. construita la sol:61 mp; S. construita desfasurata:61 mp;
A1.4	35248-C4	constructii anexa	10	Cu acte	Nr. niveluri:1; S. construita la sol:10 mp; S. construita desfasurata:10 mp;
A1.5	35248-C5	constructii anexa	18	Cu acte	Nr. niveluri:1; S. construita la sol:18 mp; S. construita desfasurata:18 mp;
A1.6	35248-C6	constructii anexa	30	Cu acte	Nr. niveluri:1; S. construita la sol:30 mp; S. construita desfasurata:30 mp;
A1.7	35248-C7	constructii anexa	76	Cu acte	Nr. niveluri:1; S. construita la sol:76 mp; S. construita desfasurata:76 mp;
A1.8	35248-C8	constructii anexa	63	Cu acte	Nr. niveluri:1; S. construita la sol:63 mp; S. construita desfasurata:63 mp;
A1.9	35248-C9	constructii anexa	24	Cu acte	Nr. niveluri:1; S. construita la sol:24 mp; S. construita desfasurata:24 mp;

Lungime Segmente
1) Valorile lungimilor segmentelor sunt obţinute din proiecţie în plan.

Punct început	X / Y	Punct sfârşit	X / Y	Lungime segment (** (m)
1	443.406,048 377.970,711	2	443.406,691 377.964,164	6.578
3	443.403,095 377.964,083	4	443.401,93 377.955,969	8.197
5	443.402,368 377.953,796	6	443.427,892 377.962,271	26.894
7	443.453,358 377.969,411	8	443.461,288 377.951,05	20.0
9	443.463,45 377.951,833	10	443.479,924 377.957,807	17.524
11	443.493,318 377.962,216	12	443.503,26 377.965,966	10.626
13	443.509,67 377.968,384	14	443.557,039 377.984,641	50.081
15	443.552,355 377.996,78	16	443.540,524 377.992,751	12.498
17	443.528,548 377.988,922	18	443.522,03 377.986,838	6.843
19	443.498,496 377.978,037	20	443.491,757 377.975,517	7.195
21	443.488,882 377.978,037	22	443.485,263 377.985,704	8.478
23	443.481,451 377.993,779	24	443.479,884 377.997,341	3.891
25	443.477,531 377.996,345	26	443.472,311 377.994,134	5.669
27	443.470,424 377.993,457	28	443.467,117 377.992,309	3.501
29	443.454,044 377.987,772	30	443.440,173 377.982,959	14.682
31	443.417,527 377.974,898	1	443.406,048 377.970,711	12.219

Punct început	X / Y	Punct sfârşit	X / Y	Lungime segment (** (m)
2	443.406,691 377.964,164	3	443.403,095 377.964,083	3.597
4	443.401,93 377.955,969	5	443.402,368 377.953,796	2.217
6	443.427,892 377.962,271	7	443.453,358 377.969,411	26.448
8	443.461,288 377.951,05	9	443.463,45 377.951,833	2.299
10	443.479,924 377.957,807	11	443.493,318 377.962,216	14.101
12	443.503,26 377.965,966	13	443.509,67 377.968,384	6.851
14	443.557,039 377.984,641	15	443.552,355 377.996,78	13.011
16	443.540,524 377.992,751	17	443.528,548 377.988,922	12.573
18	443.522,03 377.986,838	19	443.498,496 377.978,037	25.126
20	443.491,757 377.975,517	21	443.488,882 377.978,037	3.823
22	443.485,263 377.985,704	23	443.481,451 377.993,779	8.93
24	443.479,884 377.997,341	25	443.477,531 377.996,345	2.555
26	443.472,311 377.994,134	27	443.470,424 377.993,457	2.005
28	443.467,117 377.992,309	29	443.454,044 377.987,772	13.838
30	443.440,173 377.982,959	31	443.417,527 377.974,898	24.038

** Lungimile segmentelor sunt determinate în planul de proiecţie Stereo 70 şi sunt rotunjite la 1 milimetru.
*** Distanţa dintre puncte este formată din segmente cumulate ce sunt mai mici decât valoarea 1 milimetru.

DATE DESPRE IMOBILUL NR. 3642

Oficiul de Cadastru şi Publicitate Imobiliară VALCEA
Biroul de Cadastru şi Publicitate Imobiliară Ramnicu Valcea

A. Partea I. Descrierea imobilului

Nr. CF vechi:498
Nr. cadastral vechi:629/2

TEREN Necunoscut

Adresa: Loc. Teiu, Str Principala, Nr. 99, Jud. Valcea, punctul Acasă

Nr. Crt	Nr cadastral Nr. topografic	Suprafaţa* (mp)	Observaţii / Referinţe
A1	35234	1.439	Sector cadastral:67 Teren neimprejmuit;

Construcţii

Crt	Nr cadastral Nr. topografic	Adresa	Observaţii / Referinţe
A1.3	35234-C3	Loc. Teiu, Str Principala, Nr. 99, Jud. Valcea, punctul Acasă	Nr. niveluri:2; S. construita la sol:77 mp; S. construita desfasurata:154 mp; Grajd+Fânar (P+1)
A1.4	35234-C4	Loc. Teiu, Str Principala, Nr. 99, Jud. Valcea, punctul Acasă	Nr. niveluri:4; S. construita la sol:130 mp; S. construita desfasurata:421 mp; Locuință (S + P + 1E + M); An construire:2009

B. Partea II. Proprietari şi acte

Inscrieri privitoare la dreptul de proprietate şi alte drepturi reale		Referinţe
4831 / 19/02/2007		
Act Notarial nr. 345 din 2007 emis de BNP Holohan Diana Mihaela (CONTRACT DE VANZARE-CUMPARARE; ; PROCES-VERBAL DE RECEPTIE LA TERMINAREA LUCRARILOR NR. 2000/09.06.2010; AUTORIZATIE DE CONSTRUIRE NR. 35/14.11.2007 SI PROCES-VERBAL DE RECEPTIE LA TERMINAREA LUCRARILOR NR. 4702/31.12.2009 EMISE DE PRIMARIA COM. GALICEA);		
B1	Intabulare, drept de PROPRIETATE, dobandit prin Conventie, cota actuala 1/1, cota initiala 1/1	A1, A1.3
	1) **TRAFFIC SPORT S.R.L.**, CIF:17214300	
	OBSERVATII: (provenita din conversia CF 498)	
23994 / 01/07/2010		
Act Administrativ nr. AUTORIZATIE DE DESFIINTARE NR. 17, din 07/06/2010 emis de PRIMARIA COM. GALICEA (; ; PROCES-VERBAL DE RECEPTIE LA TERMINAREA LUCRARILOR NR. 2000/09.06.2010; AUTORIZATIE DE CONSTRUIRE NR. 35/14.11.2007 SI PROCES-VERBAL DE RECEPTIE LA TERMINAREA LUCRARILOR NR. 4702/31.12.2009 EMISE DE PRIMARIA COM. GALICEA);		
B2	Intabulare, drept de PROPRIETATE, dobandit prin Construire, cota actuala 1/1, cota initiala 1/1	A1.4
	1) **TRAFFIC SPORT S.R.L.**, CIF:17214300	
B3	SE NOTEAZA DESFIINTAREA CONSTRUCTIEI DE SUB A1.2	A1, A1.3, A1.4
36734 / 28/09/2010		
Act Administrativ nr. Autorizatie de desfiintare nr.17, din 07/06/2010 emis de Primaria comunei Galicea (; Proces-verbal de receptie la terminarea lucrarilor nr.2000/09-06-2010;);		
B4	In baza Autorizatiei de desfiintare nr.17/07.06.2010 emisa de Primaria comunei Galicea si a Procesului-verbal de receptie la terminarea lucrarilor nr.2000/09-06-2010 se desfiinteaza constructia C1 ce a fost inscrisa sub A1.1.	A1, A1.3, A1.4
57366 / 17/12/2013		
Act Administrativ nr. Certificat de inregistrare seria B nr.2714783, din 02/04/2013 (; Certificat de inregistrare mentiuni nr.7981/25.03.2013 si Rezolutia nr.2991/27.03.2013 eliberate de Oficiul Registrului Comertului de pe langa Tribunalul Valcea; Hotararea cu dare de data certa nr.702/25.03.2013 a AEA a SC Traffic Sport SA);		
B5	Se noteaza schimbarea formei juridice a SC Traffic Sport din societate pe actiuni in societate cu raspundere limitata.	A1, A1.3, A1.4

C. Partea III. SARCINI .

Inscrieri privind dezmembramintele dreptului de proprietate, drepturi reale de garanţie şi sarcini	Referinţe
NU SUNT	

Anexa Nr. 1 La Partea I

Teren

Nr cadastral	Suprafaţa (mp)*	Observaţii / Referinţe
35234	1.439	

* Suprafaţa este determinată in planul de proiecţie Stereo 70.

DETALII LINIARE IMOBIL

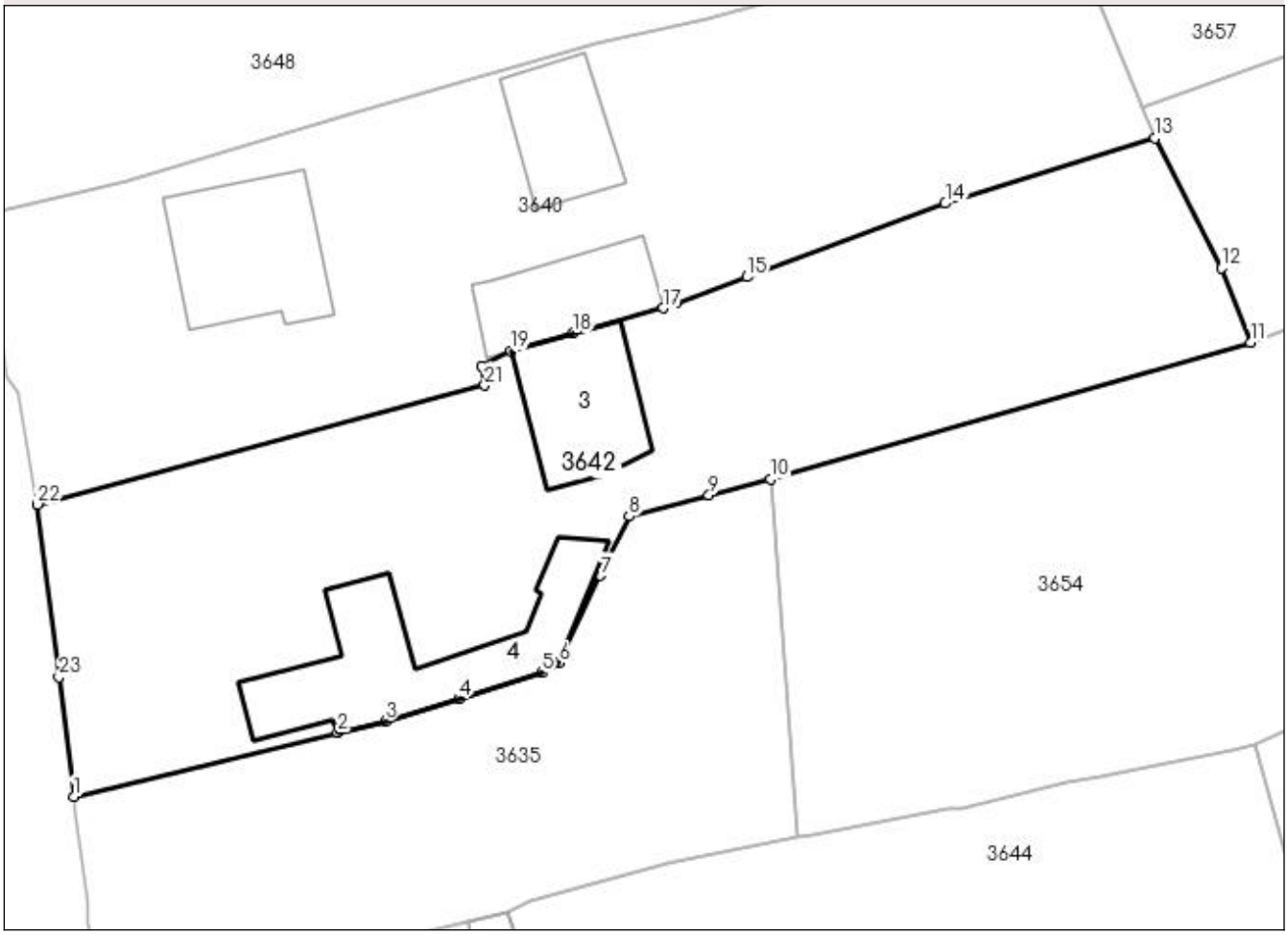

Date referitoare la teren

Crt	Categorie folosinţă	Intra vilan	Suprafaţa (mp)	Tarla	Parcelă	Nr. topo	Observaţii / Referinţe
1	curti constructii	DA	887	14	487	-	
2	arabil	DA	72	14	488	-	
3	arabil	NU	480	14	488	-	

Date referitoare la construcţii

Crt	Număr	Destinaţie construcţie	Supraf. (mp)	Situaţie juridică	Observaţii / Referinţe
A1.3	35234-C3	constructii anexa	77	Cu acte	Nr. niveluri:2; S. construita la sol:77 mp; S. construita desfasurata:154 mp; Grajd+Fânar (P+1)
A1.4	35234-C4	constructii de locuinte	130	Cu acte	Nr. niveluri:4; S. construita la sol:130 mp; S. construita desfasurata:421 mp; Locuinţă (S + P + 1E + M); An construire:2009

Lungime Segmente

1) Valorile lungimilor segmentelor sunt obţinute din proiecţie în plan.

Punct început	X / Y	Punct sfârşit	X / Y	Lungime segment (** (m)
1	443.423,83 378.334,037	2	443.442,113 378.338,468	18.812

Punct început	X / Y	Punct sfârşit	X / Y	Lungime segment (** (m)
2	443.442,113 378.338,468	3	443.445,382 378.339,251	3.361

Punct început	X / Y	Punct sfârşit	X / Y	Lungime segment (** (m)
3	443.445,382 378.339,251	4	443.450,459 378.340,805	5.31
5	443.456,221 378.342,599	6	443.457,421 378.343,274	1.377
7	443.460,285 378.349,315	8	443.462,246 378.353,431	4.559
9	443.467,769 378.354,867	10	443.472,044 378.355,978	4.417
11	443.505,232 378.365,415	12	443.503,217 378.370,565	5.53
13	443.498,617 378.379,552	14	443.484,116 378.375,047	15.185
15	443.470,4 378.369,968	16	443.465,522 378.368,161	5.202
17	443.464,59 378.367,816	18	443.458,361 378.366,067	6.47
19	443.454,088 378.364,862	20	443.452,043 378.363,813	2.298
21	443.452,253 378.362,482	22	443.421,332 378.354,244	32.0
23	443.422,814 378.342,3	1	443.423,83 378.334,037	8.325

Punct început	X / Y	Punct sfârşit	X / Y	Lungime segment (** (m)
4	443.450,459 378.340,805	5	443.456,221 378.342,599	6.035
6	443.457,421 378.343,274	7	443.460,285 378.349,315	6.686
8	443.462,246 378.353,431	9	443.467,769 378.354,867	5.707
10	443.472,044 378.355,978	11	443.505,232 378.365,415	34.504
12	443.503,217 378.370,565	13	443.498,617 378.379,552	10.096
14	443.484,116 378.375,047	15	443.470,4 378.369,968	14.626
16	443.465,522 378.368,161	17	443.464,59 378.367,816	0.994
18	443.458,361 378.366,067	19	443.454,088 378.364,862	4.44
20	443.452,043 378.363,813	21	443.452,253 378.362,482	1.347
22	443.421,332 378.354,244	23	443.422,814 378.342,3	12.036

** Lungimile segmentelor sunt determinate în planul de proiecţie Stereo 70 şi sunt rotunjite la 1 milimetru.
*** Distanţa dintre puncte este formată din segmente cumulate ce sunt mai mici decât valoarea 1 milimetru.

DATE DESPRE IMOBILUL NR. 3643

Oficiul de Cadastru şi Publicitate Imobiliară VALCEA
Biroul de Cadastru şi Publicitate Imobiliară Ramnicu Valcea

A. Partea I. Descrierea imobilului

TEREN Intravilan

Adresa: Loc. Teiu, Str Principala, Nr. 139, Jud. Valcea, punctul Acasă

Nr. Crt	Nr cadastral Nr. topografic	Suprafaţa* (mp)	Observaţii / Referinţe
A1	38772	1.105	Sector cadastral:67 Teren neimprejmuit;

Construcţii

Crt	Nr cadastral Nr. topografic	Adresa	Observaţii / Referinţe
A1.1	38772-C1	Loc. Teiu, Str Principala, Nr. 139, Jud. Valcea, punctul Acasă	Nr. niveluri:1; S. construita la sol:139 mp; S. construita desfasurata:139 mp; Locuinţă, (P); An construire:2023

B. Partea II. Proprietari şi acte

Inscrieri privitoare la dreptul de proprietate şi alte drepturi reale		Referinţe
26623 / 27/03/2023		
Act Notarial nr. contract de vanzare aut nr. 1682, din 14/11/2011 emis de BNP STAN LIVEA;		
B2	Intabulare, drept de PROPRIETATE, dobandit prin Conventie, cota actuala 1/2, cota initiala 1/1	A1
	1) **PREDESCU FLOREA**, , necasatorit;	
	OBSERVATII: pozitie transcrisa din CF 35393/Galicea, inscrisa prin incheierea nr. 48079 din 15/11/2011;	
Act Notarial nr. 338, din 23/03/2023 emis de Notar Public Sandulescu Elena Luiza (; (contract de vanzare));		
B5	Intabulare, drept de PROPRIETATE, dobandit prin Conventie, cota actuala 1/2, cota initiala 1/2	A1
	1) **PREDESCU ELEONORA**	
	OBSERVATII: cu titlu de cumparare, bun propriu	
51096 / 07/06/2023		
Act Administrativ nr. Certificat de atestare a edificarii constructiei nr 4137, din 30/05/2023 emis de PRIMARIA COMUNEI GALICEA;		
B6	Intabulare, drept de PROPRIETATE, dobandit prin Lege, cota actuala 1/1, cota initiala 1/1	A1.1
	1) **PREDESCU ELEONORA** 2) **PREDESCU FLOREA**	

C. Partea III. SARCINI .

Inscrieri privind dezmembramintele dreptului de proprietate, drepturi reale de garanţie şi sarcini	Referinţe
NU SUNT	

Anexa Nr. 1 La Partea I

Teren

Nr cadastral	Suprafaţa (mp)*	Observaţii / Referinţe
38772	1.105	

* Suprafaţa este determinată in planul de proiecţie Stereo 70.

DETALII LINIARE IMOBIL

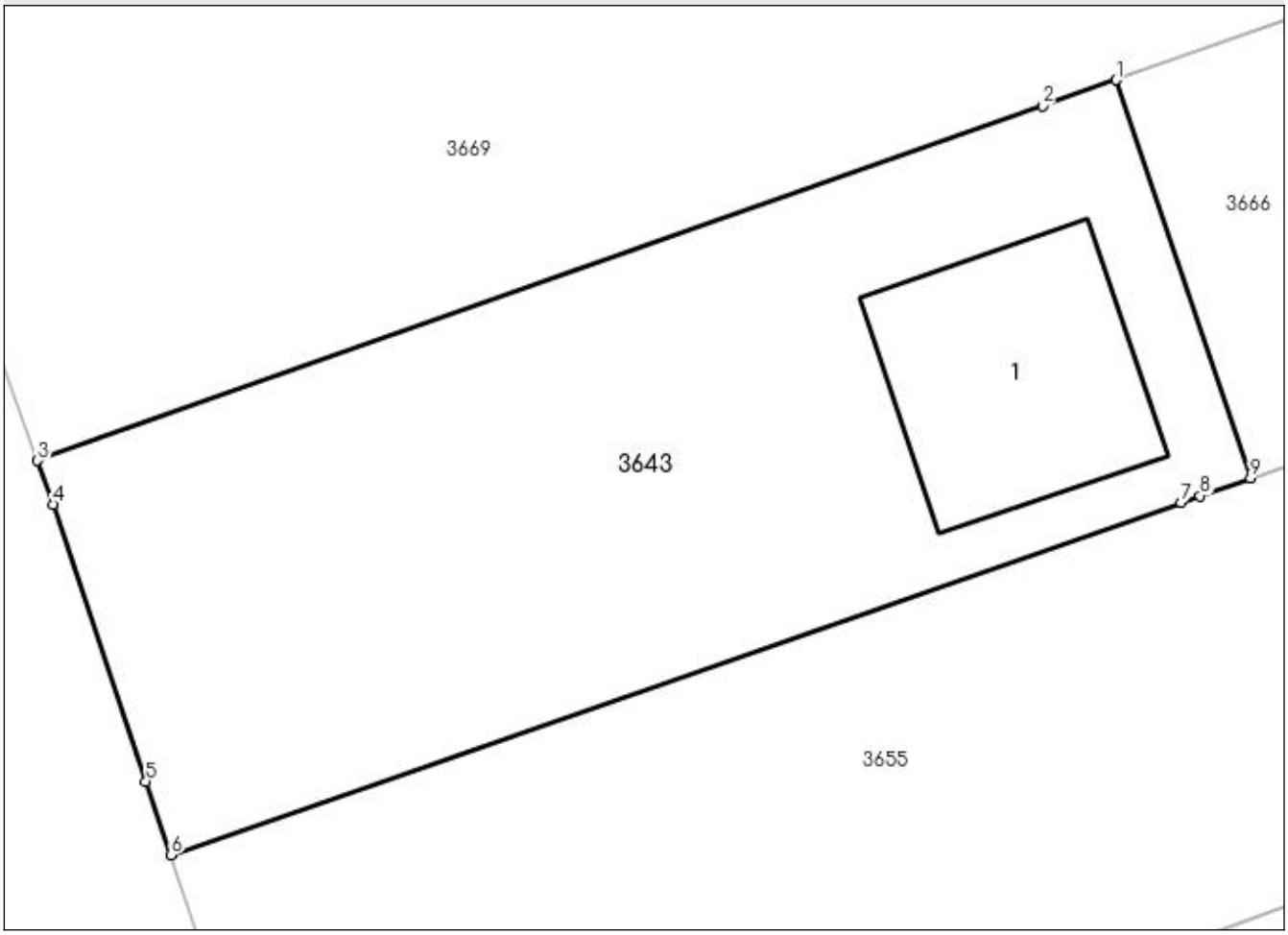

Date referitoare la teren

Crt	Categorie folosinţă	Intra vilan	Suprafaţa (mp)	Tarla	Parcelă	Nr. topo	Observaţii / Referinţe
1	curti constructii	DA	1.105	20	767/1	-	

Date referitoare la construcţii

Crt	Număr	Destinaţie construcţie	Supraf. (mp)	Situaţie juridică	Observaţii / Referinţe
A1.1	38772-C1	constructii de locuinte	139	Cu acte	Nr. niveluri:1; S. construita la sol:139 mp; S. construita desfasurata:139 mp; Locuinţă, (P); An construire:2023

Lungime Segmente
1) Valorile lungimilor segmentelor sunt obţinute din proiecţie în plan.

Punct început	X / Y	Punct sfârşit	X / Y	Lungime segment (** (m)
1	443.509,765 377.807,1	2	443.506,237 377.805,855	3.741
2	443.506,237 377.805,855	3	443.457,91 377.788,798	51.249
3	443.457,91 377.788,798	4	443.458,646 377.786,708	2.216

Punct început	X / Y	Punct sfârşit	X / Y	Lungime segment (** (m)
4	443.458,646 377.786,708	5	443.463,112 377.773,388	14.049
5	443.463,112 377.773,388	6	443.464,319 377.769,853	3.735
6	443.464,319 377.769,853	7	443.512,894 377.786,791	51.443
7	443.512,894 377.786,791	8	443.513,825 377.787,116	0.986
8	443.513,825 377.787,116	9	443.516,242 377.787,959	2.56
9	443.516,242 377.787,959	1	443.509,765 377.807,1	20.207

** Lungimile segmentelor sunt determinate în planul de proiecţie Stereo 70 şi sunt rotunjite la 1 milimetru.
*** Distanţa dintre puncte este formată din segmente cumulate ce sunt mai mici decât valoarea 1 milimetru.

DATE DESPRE IMOBILUL NR. 3644

Oficiul de Cadastru şi Publicitate Imobiliară VALCEA
Biroul de Cadastru şi Publicitate Imobiliară Ramnicu Valcea

A. Partea I. Descrierea imobilului

TEREN Necunoscut

Adresa: Loc. Teiu, Jud. Valcea

Nr. Crt	Nr cadastral Nr. topografic	Suprafaţa* (mp)	Observaţii / Referinţe
A1		Din acte: 1.118 Masurata: 1.011	Sector cadastral:67 Teren imprejmuit;

B. Partea II. Proprietari şi acte

Inscrieri privitoare la dreptul de proprietate şi alte drepturi reale		Referinţe
/		
Act Administrativ nr. 2219, din 01/07/2003 emis de CJSDPAT VALCEA (TITLU DE PROPRIETATE;);		
B1	Intabulare, drept de PROPRIETATE, dobandit prin Reconstituire, cota actuala 1/1, cota initiala 1/1	A1
	1) **MĂRĂCINE PETRIA**, LIPSA CNP;	

C. Partea III. SARCINI .

Inscrieri privind dezmembramintele dreptului de proprietate, drepturi reale de garanţie şi sarcini	Referinţe
NU SUNT	

Anexa Nr. 1 La Partea I

Teren

Nr cadastral	Suprafaţa (mp)*	Observaţii / Referinţe
	Din acte: 1.118 Masurata: 1.011	

* Suprafaţa este determinată in planul de proiecţie Stereo 70.

DETALII LINIARE IMOBIL

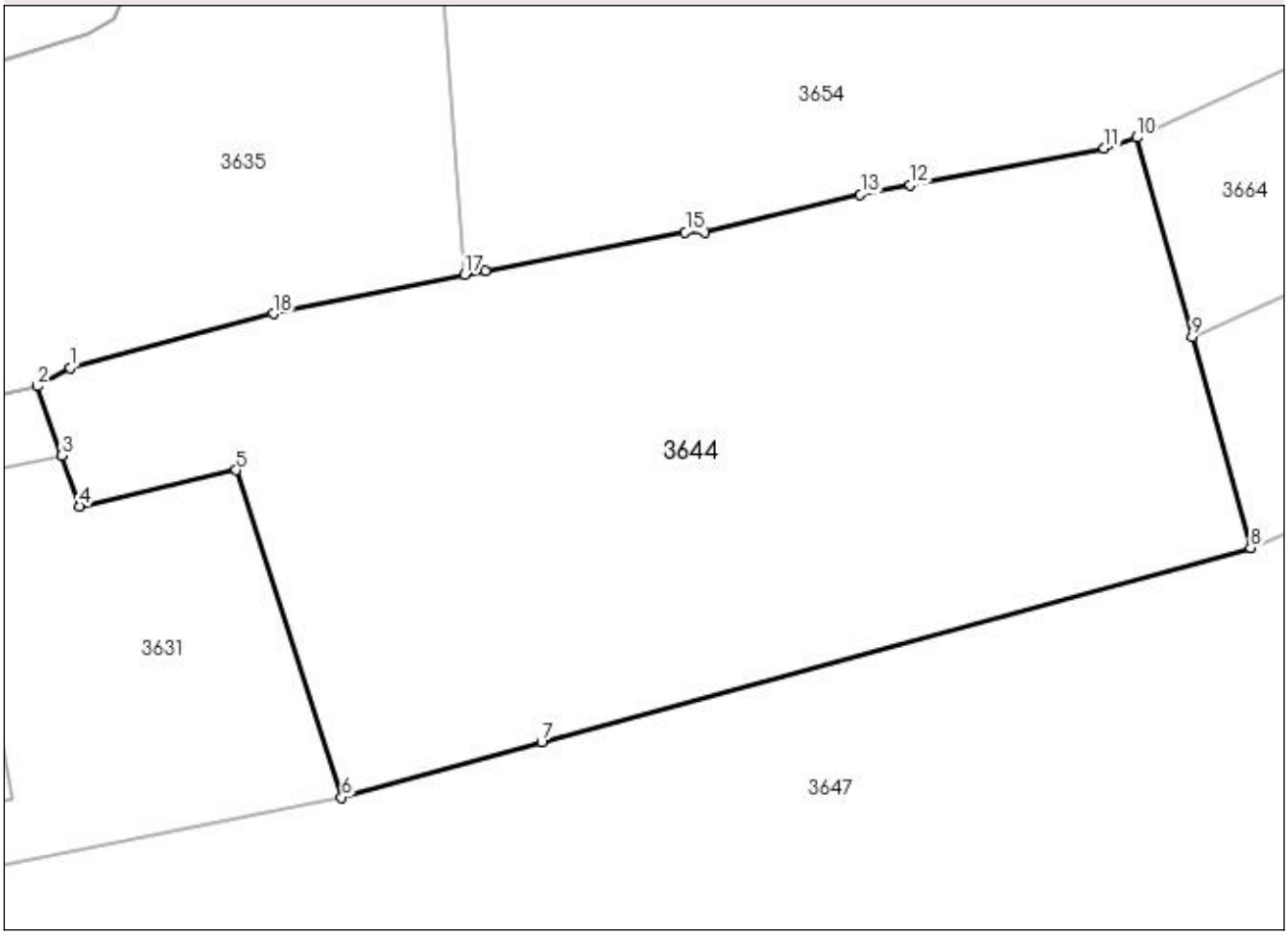

Date referitoare la teren

Crt	Categorie folosinţă	Intra vilan	Suprafaţa (mp)	Tarla	Parcelă	Nr. topo	Observaţii / Referinţe
1	vie	DA	140	14	491	-	
2	arabil	DA	179	14	490	-	
3	arabil	NU	692	14	490	-	

Lungime Segmente
1) Valorile lungimilor segmentelor sunt obţinute din proiecţie în plan.

Punct început	X / Y	Punct sfârşit	X / Y	Lungime segment (** (m)
1	443.455,38 378.326,877	2	443.453,842 378.325,999	1.771
2	443.453,842 378.325,999	3	443.454,986 378.322,75	3.445
3	443.454,986 378.322,75	4	443.455,829 378.320,357	2.537

Punct început	X / Y	Punct sfârşit	X / Y	Lungime segment (** (m)
4	443.455,829 378.320,357	5	443.463,194 378.322,066	7.561
5	443.463,194 378.322,066	6	443.468,153 378.306,664	16.181
6	443.468,153 378.306,664	7	443.477,565 378.309,247	9.76
7	443.477,565 378.309,247	8	443.510,925 378.318,403	34.594
8	443.510,925 378.318,403	9	443.508,172 378.328,316	10.288
9	443.508,172 378.328,316	10	443.505,565 378.337,708	9.747
10	443.505,565 378.337,708	11	443.504,037 378.337,198	1.611
11	443.504,037 378.337,198	12	443.494,92 378.335,477	9.278
12	443.494,92 378.335,477	13	443.492,572 378.335,036	2.389
13	443.492,572 378.335,036	14	443.485,231 378.333,249	7.555
14	443.485,231 378.333,249	15	443.484,332 378.333,248	0.899
15	443.484,332 378.333,248	16	443.474,928 378.331,442	9.576
16	443.474,928 378.331,442	17	443.473,949 378.331,244	0.999
17	443.473,949 378.331,244	18	443.464,931 378.329,421	9.2
18	443.464,931 378.329,421	1	443.455,38 378.326,877	9.884

** Lungimile segmentelor sunt determinate în planul de proiecţie Stereo 70 şi sunt rotunjite la 1 milimetru.
*** Distanţa dintre puncte este formată din segmente cumulate ce sunt mai mici decât valoarea 1 milimetru.

DATE DESPRE IMOBILUL NR. 3645

Oficiul de Cadastru şi Publicitate Imobiliară VALCEA
Biroul de Cadastru şi Publicitate Imobiliară Ramnicu Valcea

A. Partea I. Descrierea imobilului

TEREN Intravilan

Adresa: Loc. Teiu, Str Principala, Nr. 119, Jud. Valcea

Nr. Crt	Nr cadastral Nr. topografic	Suprafaţa* (mp)	Observaţii / Referinţe
A1		1.036	Sector cadastral:67 Teren neimprejmuit;

Construcţii

Crt	Nr cadastral Nr. topografic	Adresa	Observaţii / Referinţe
A1.1	-C1	Loc. Teiu, Str Principala, Nr. 119, Jud. Valcea	Nr. niveluri:1; S. construita la sol:112 mp; S. construita desfasurata:112 mp;
A1.2	-C2	Loc. Teiu, Str Principala, Nr. 119, Jud. Valcea	Nr. niveluri:1; S. construita la sol:32 mp; S. construita desfasurata:32 mp;
A1.3	-C3	Loc. Teiu, Str Principala, Nr. 119, Jud. Valcea	Nr. niveluri:1; S. construita la sol:35 mp; S. construita desfasurata:35 mp;

B. Partea II. Proprietari şi acte

Inscrieri privitoare la dreptul de proprietate şi alte drepturi reale		Referinţe
/		
Act Administrativ nr. 6653, din 22/01/2008 emis de CJSDPAT VALCEA (TITLU DE PROPRIETATE;);		
B1	Intabulare, drept de PROPRIETATE, dobandit prin Reconstituire, cota actuala 1/1, cota initiala 1/1	A1
	1) **IORDACHE VASILE**, LIPSA CNP;	
Act Administrativ nr. 8549, din 19/12/2023 emis de PRIMARIA COMUNEI GALICEA (ADEVERINTA;);		
B2	Intabulare, drept de PROPRIETATE, dobandit prin Construire, cota actuala 1/1, cota initiala 1/1	A1.1, A1.2, A1.3
	1) **LAZAR FILIP** DEFUNCT:Da	

C. Partea III. SARCINI .

Inscrieri privind dezmembramintele dreptului de proprietate, drepturi reale de garanţie şi sarcini	Referinţe
NU SUNT	

Anexa Nr. 1 La Partea I

Teren

Nr cadastral	Suprafaţa (mp)*	Observaţii / Referinţe
	1.036	

* Suprafaţa este determinată in planul de proiecţie Stereo 70.

DETALII LINIARE IMOBIL

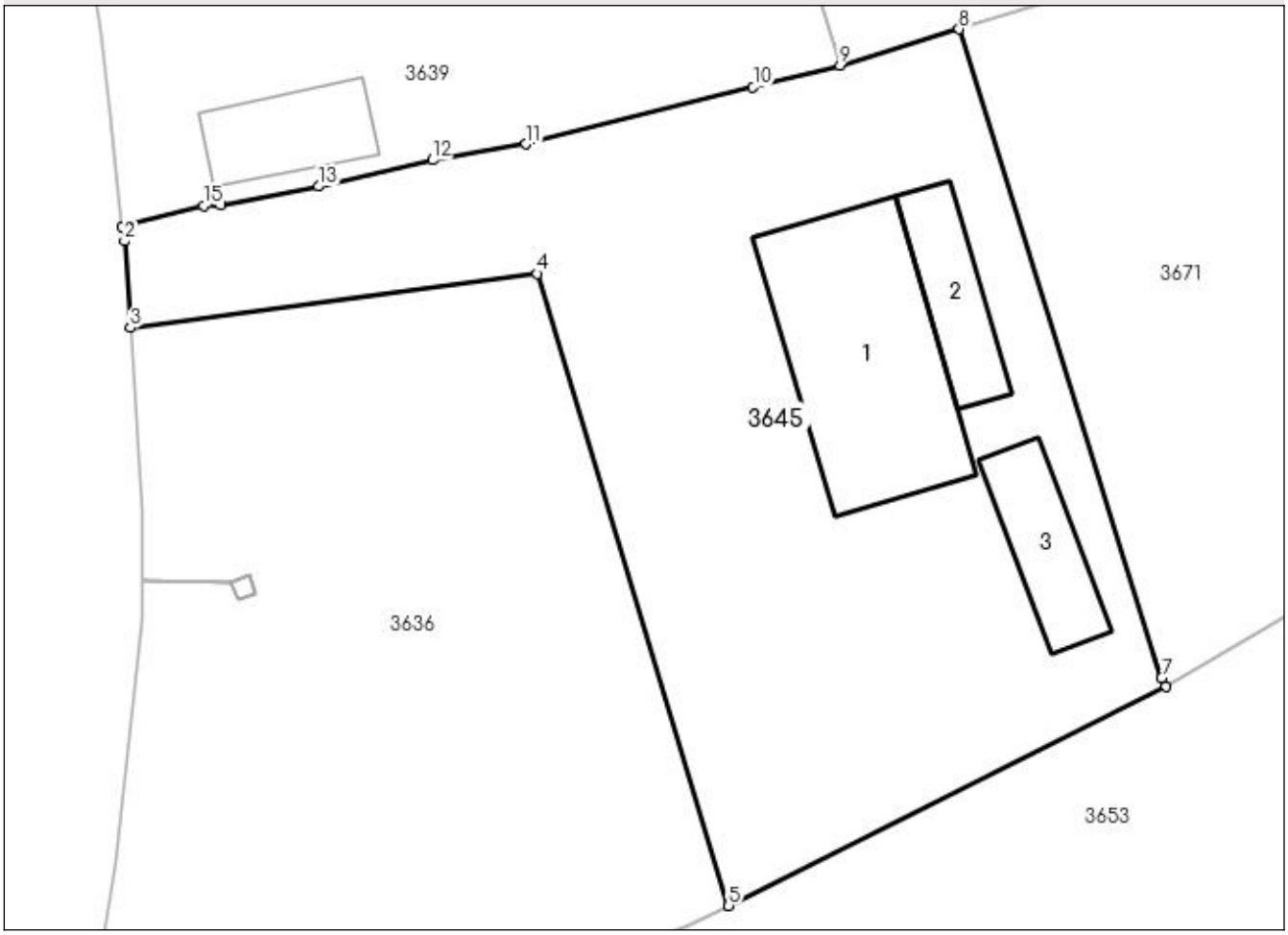

Date referitoare la teren

Crt	Categorie folosinţă	Intra vilan	Suprafaţa (mp)	Tarla	Parcelă	Nr. topo	Observaţii / Referinţe
1	curti constructii	DA	1.036	14	527,528	-	

Date referitoare la construcţii

Crt	Număr	Destinaţie construcţie	Supraf. (mp)	Situaţie juridică	Observaţii / Referinţe
A1.1	-C1	constructii de locuinte	112	Cu acte	Nr. niveluri:1; S. construita la sol:112 mp; S. construita desfasurata:112 mp;
A1.2	-C2	constructii anexa	32	Cu acte	Nr. niveluri:1; S. construita la sol:32 mp; S. construita desfasurata:32 mp;
A1.3	-C3	constructii anexa	35	Cu acte	Nr. niveluri:1; S. construita la sol:35 mp; S. construita desfasurata:35 mp;

Lungime Segmente

1) Valorile lungimilor segmentelor sunt obţinute din proiecţie în plan.

Punct început	X / Y	Punct sfârşit	X / Y	Lungime segment (** (m)
1	443.449,463 378.124,103	2	443.449,603 378.123,386	0.731
2	443.449,603 378.123,386	3	443.449,898 378.118,975	4.421

Punct început	X / Y	Punct sfârşit	X / Y	Lungime segment (** (m)
3	443.449,898 378.118,975	4	443.470,64 378.121,727	20.924
4	443.470,64 378.121,727	5	443.480,423 378.089,5	33.679
5	443.480,423 378.089,5	6	443.502,754 378.100,688	24.977
6	443.502,754 378.100,688	7	443.502,515 378.101,115	0.489
7	443.502,515 378.101,115	8	443.492,179 378.134,198	34.66
8	443.492,179 378.134,198	9	443.486,103 378.132,339	6.354
9	443.486,103 378.132,339	10	443.481,672 378.131,249	4.563
10	443.481,672 378.131,249	11	443.470,095 378.128,334	11.938
11	443.470,095 378.128,334	12	443.465,312 378.127,522	4.851
12	443.465,312 378.127,522	13	443.459,512 378.126,173	5.955
13	443.459,512 378.126,173	14	443.454,526 378.125,208	5.079
14	443.454,526 378.125,208	15	443.453,633 378.125,204	0.893
15	443.453,633 378.125,204	1	443.449,463 378.124,103	4.313

** Lungimile segmentelor sunt determinate în planul de proiecţie Stereo 70 şi sunt rotunjite la 1 milimetru.
*** Distanţa dintre puncte este formată din segmente cumulate ce sunt mai mici decât valoarea 1 milimetru.

DATE DESPRE IMOBILUL NR. 3646

Oficiul de Cadastru şi Publicitate Imobiliară VALCEA
Biroul de Cadastru şi Publicitate Imobiliară Ramnicu Valcea

A. Partea I. Descrierea imobilului

TEREN Necunoscut

Adresa: Loc. Teiu, Str Principala, Nr. 109, Jud. Valcea

Nr. Crt	Nr cadastral Nr. topografic	Suprafaţa* (mp)	Observaţii / Referinţe
A1		4.313	Sector cadastral:67 Teren neimprejmuit;

Construcţii

Crt	Nr cadastral Nr. topografic	Adresa	Observaţii / Referinţe
A1.1	-C1	Loc. Teiu, Str Principala, Nr. 109, Jud. Valcea	Nr. niveluri:1; S. construita la sol:95 mp; S. construita desfasurata:95 mp;
A1.2	-C2	Loc. Teiu, Str Principala, Nr. 109, Jud. Valcea	Nr. niveluri:1; S. construita la sol:75 mp; S. construita desfasurata:75 mp;
A1.3	-C3	Loc. Teiu, Str Principala, Nr. 109, Jud. Valcea	Nr. niveluri:1; S. construita la sol:53 mp; S. construita desfasurata:53 mp;

B. Partea II. Proprietari şi acte

Inscrieri privitoare la dreptul de proprietate şi alte drepturi reale		Referinţe
/		
Act Administrativ nr. 1347/100, din 04/12/2002 emis de CJSDPAT VALCEA (TITLU DE PROPRIETATE;);		
B1	Intabulare, drept de PROPRIETATE, dobandit prin Reconstituire, cota actuala 1/1, cota initiala 1/1	A1
	1) **MATEI B. ION**, LIPSA CNP;	
Act Administrativ nr. 8549, din 19/12/2023 emis de PRIMARIA COMUNEI GALICEA (ADEVERINTA;);		
B2	Intabulare, drept de PROPRIETATE, dobandit prin Construire, cota actuala 1/1, cota initiala 1/1	A1.1, A1.2, A1.3
	1) **MATEI B. ION**, LIPSA CNP;	

C. Partea III. SARCINI .

Inscrieri privind dezmembramintele dreptului de proprietate, drepturi reale de garanţie şi sarcini	Referinţe
NU SUNT	

Anexa Nr. 1 La Partea I

Teren

Nr cadastral	Suprafaţa (mp)*	Observaţii / Referinţe
	4.313	

* Suprafaţa este determinată in planul de proiecţie Stereo 70.

DETALII LINIARE IMOBIL

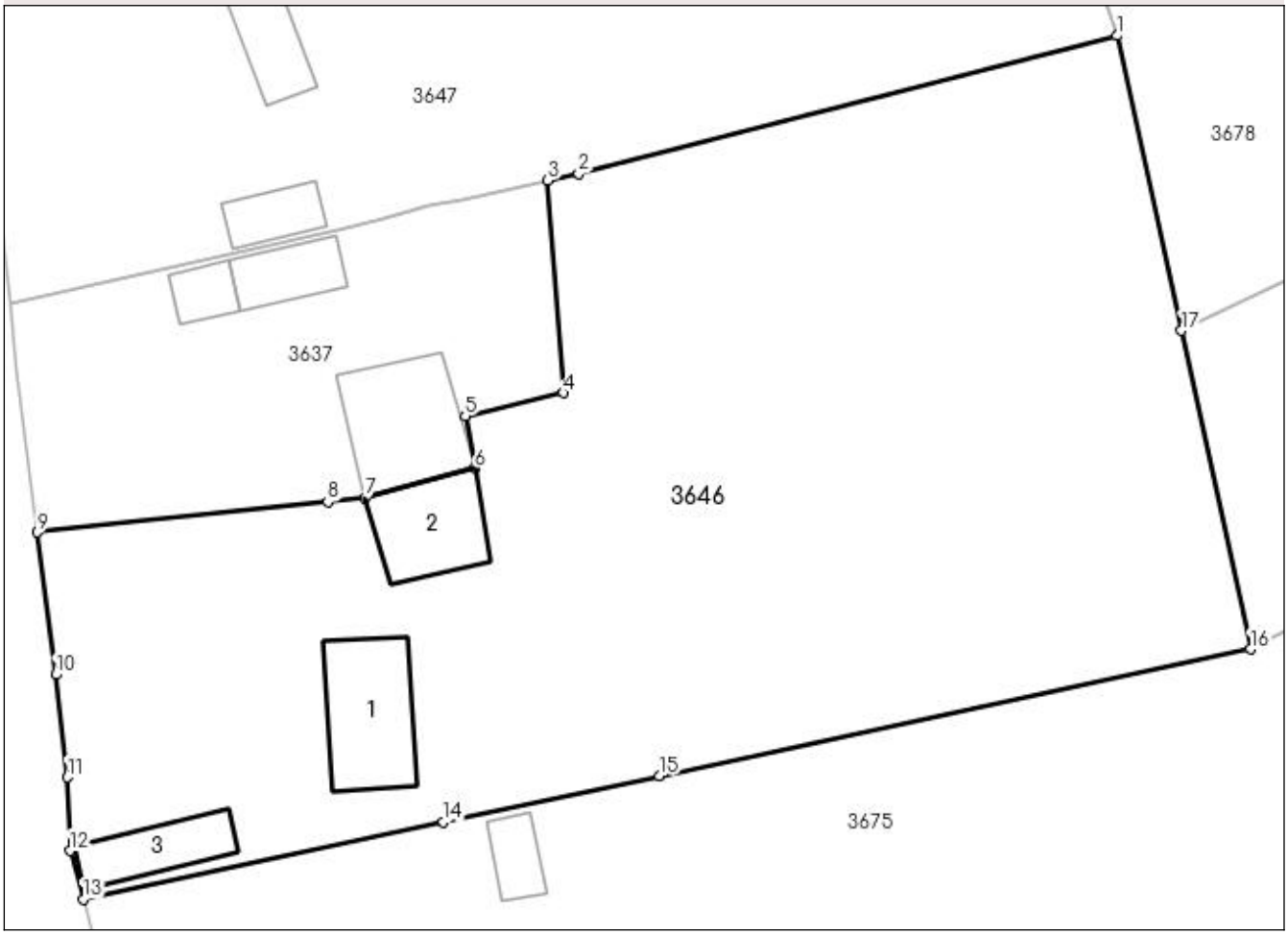

Date referitoare la teren

Crt	Categorie folosinţă	Intra vilan	Suprafaţa (mp)	Tarla	Parcelă	Nr. topo	Observaţii / Referinţe
1	curti constructii	DA	1.045	14	504	-	
2	arabil	DA	593	14	501	-	
3	livada	NU	2.675	14	500	-	

Date referitoare la construcţii

Crt	Număr	Destinaţie construcţie	Supraf. (mp)	Situaţie juridică	Observaţii / Referinţe
A1.1	-C1	constructii de locuinte	95	Cu acte	Nr. niveluri:1; S. construita la sol:95 mp; S. construita desfasurata:95 mp;
A1.2	-C2	constructii de locuinte	75	Cu acte	Nr. niveluri:1; S. construita la sol:75 mp; S. construita desfasurata:75 mp;
A1.3	-C3	constructii anexa	53	Cu acte	Nr. niveluri:1; S. construita la sol:53 mp; S. construita desfasurata:53 mp;

Lungime Segmente

1) Valorile lungimilor segmentelor sunt obţinute din proiecţie în plan.

Punct început	X / Y	Punct sfârşit	X / Y	Lungime segment (** (m)

Punct început	X / Y	Punct sfârşit	X / Y	Lungime segment (** (m)
1	443.527,9 378.290,208	2	443.481,279 378.278,267	48.126
2	443.481,279 378.278,267	3	443.478,62 378.277,686	2.722
3	443.478,62 378.277,686	4	443.479,956 378.259,316	18.419
4	443.479,956 378.259,316	5	443.471,473 378.257,329	8.713
5	443.471,473 378.257,329	6	443.472,302 378.252,813	4.591
6	443.472,302 378.252,813	7	443.462,793 378.250,246	9.849
7	443.462,793 378.250,246	8	443.459,584 378.249,91	3.227
8	443.459,584 378.249,91	9	443.434,481 378.247,285	25.24
9	443.434,481 378.247,285	10	443.436,047 378.234,967	12.417
10	443.436,047 378.234,967	11	443.437,045 378.226,102	8.921
11	443.437,045 378.226,102	12	443.437,293 378.219,726	6.381
12	443.437,293 378.219,726	13	443.438,422 378.215,552	4.324
13	443.438,422 378.215,552	14	443.469,591 378.222,232	31.877
14	443.469,591 378.222,232	15	443.488,251 378.226,231	19.084
15	443.488,251 378.226,231	16	443.539,413 378.237,159	52.316
16	443.539,413 378.237,159	17	443.533,434 378.264,71	28.192
17	443.533,434 378.264,71	1	443.527,9 378.290,208	26.092

** Lungimile segmentelor sunt determinate în planul de proiecţie Stereo 70 şi sunt rotunjite la 1 milimetru.
*** Distanţa dintre puncte este formată din segmente cumulate ce sunt mai mici decât valoarea 1 milimetru.

DATE DESPRE IMOBILUL NR. 3647

Oficiul de Cadastru şi Publicitate Imobiliară VALCEA
Biroul de Cadastru şi Publicitate Imobiliară Ramnicu Valcea

A. Partea I. Descrierea imobilului

TEREN Necunoscut

Adresa: Loc. Teiu, Str Principala, Nr. 105, Jud. Valcea

Nr. Crt	Nr cadastral Nr. topografic	Suprafaţa* (mp)	Observaţii / Referinţe
A1		2.948	Sector cadastral:67 Teren neimprejmuit;

Construcţii

Crt	Nr cadastral Nr. topografic	Adresa	Observaţii / Referinţe
A1.1	-C1	Loc. Teiu, Str Principala, Nr. 105, Jud. Valcea	Nr. niveluri:1; S. construita la sol:44 mp; S. construita desfasurata:44 mp;
A1.2	-C2	Loc. Teiu, Str Principala, Nr. 105, Jud. Valcea	Nr. niveluri:1; S. construita la sol:49 mp; S. construita desfasurata:49 mp;
A1.3	-C3	Loc. Teiu, Str Principala, Nr. 105, Jud. Valcea	Nr. niveluri:1; S. construita la sol:33 mp; S. construita desfasurata:33 mp;

B. Partea II. Proprietari şi acte

Inscrieri privitoare la dreptul de proprietate şi alte drepturi reale		Referinţe
/		
Act Administrativ nr. 2598, din 16/05/2005 emis de CJSDPAT VALCEA (TITLU DE PROPRIETATE;);		
B1	Intabulare, drept de PROPRIETATE, dobandit prin Reconstituire, cota actuala 1/1, cota initiala 1/1	A1
	1) **DRAGOMIR DUMITRU**, LIPSA CNP; 2) **DRAGOMIR GHEORGHE**, LIPSA CNP; 3) **DRAGOMIR TUDOR**, LIPSA CNP;	
Act Administrativ nr. 8549, din 19/12/2023 emis de PRIMARIA COMUNEI GALICEA (ADEVERINTA;);		
B2	Intabulare, drept de PROPRIETATE, dobandit prin Construire, cota actuala 1/1, cota initiala 1/1	A1.1, A1.2, A1.3
	1) **DRAGOMIR TUDOR**, LIPSA CNP; 2) **DRAGOMIR DUMITRU**, LIPSA CNP; 3) **DRAGOMIR GHEORGHE**, LIPSA CNP;	

C. Partea III. SARCINI .

Inscrieri privind dezmembramintele dreptului de proprietate, drepturi reale de garanţie şi sarcini	Referinţe
NU SUNT	

Anexa Nr. 1 La Partea I

Teren

Nr cadastral	Suprafaţa (mp)*	Observaţii / Referinţe
	2.948	

* Suprafaţa este determinată in planul de proiecţie Stereo 70.

DETALII LINIARE IMOBIL

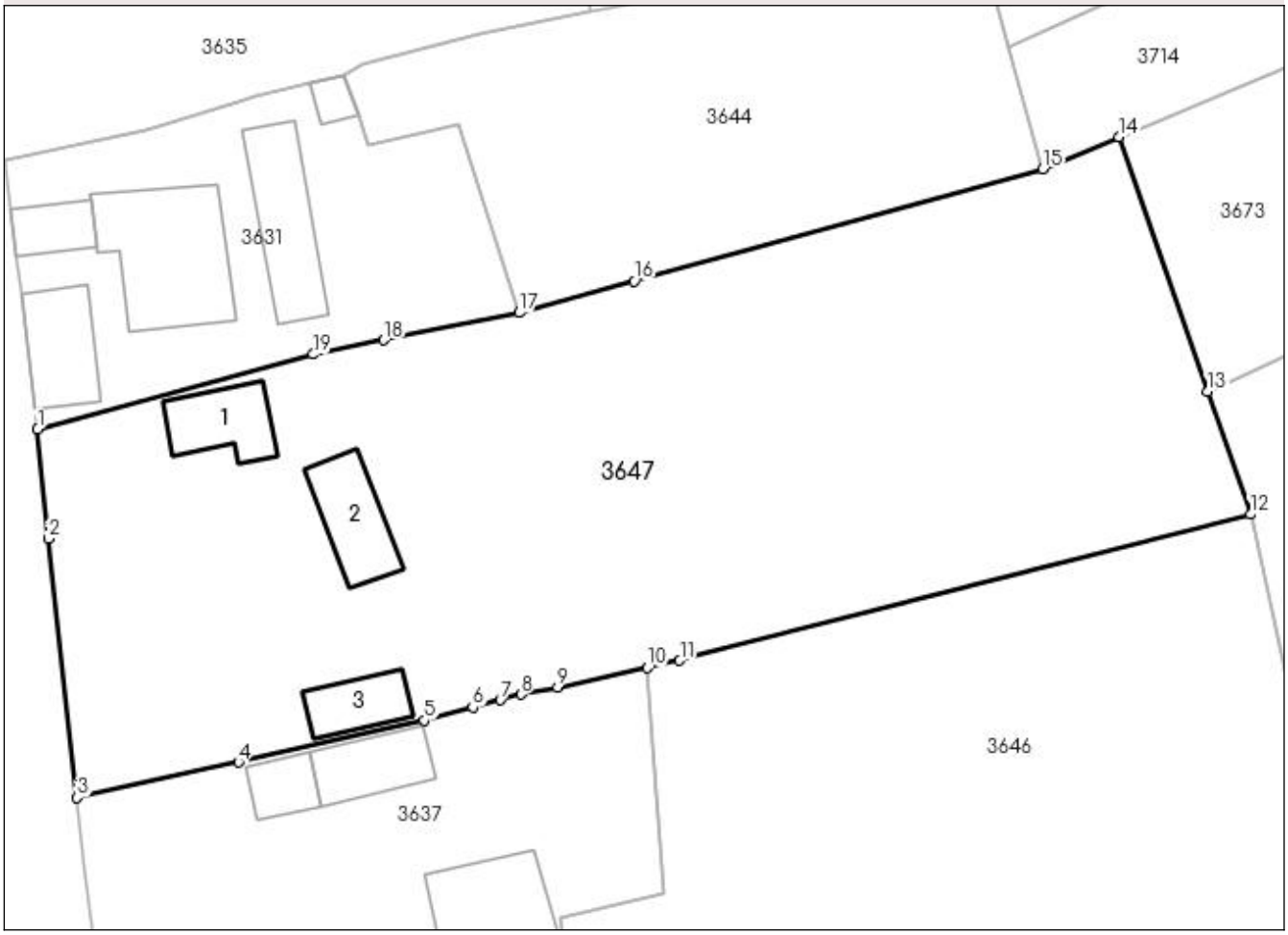

Date referitoare la teren

Crt	Categorie folosinţă	Intra vilan	Suprafaţa (mp)	Tarla	Parcelă	Nr. topo	Observaţii / Referinţe
1	curti constructii	DA	957	14	496	-	
2	arabil	DA	589	14	499	-	
3	arabil	NU	1.402	14	499	-	

Date referitoare la construcţii

Crt	Număr	Destinaţie construcţie	Supraf. (mp)	Situaţie juridică	Observaţii / Referinţe
A1.1	-C1	constructii de locuinte	44	Cu acte	Nr. niveluri:1; S. construita la sol:44 mp; S. construita desfasurata:44 mp;
A1.2	-C2	constructii anexa	49	Cu acte	Nr. niveluri:1; S. construita la sol:49 mp; S. construita desfasurata:49 mp;
A1.3	-C3	constructii anexa	33	Cu acte	Nr. niveluri:1; S. construita la sol:33 mp; S. construita desfasurata:33 mp;

Lungime Segmente

1) Valorile lungimilor segmentelor sunt obţinute din proiecţie în plan.

Punct început	X / Y	Punct sfârşit	X / Y	Lungime segment (** (m)

Punct început	X / Y	Punct sfârşit	X / Y	Lungime segment (** (m)
1	443.428,821 378.297,134	2	443.429,69 378.288,222	8.954
2	443.429,69 378.288,222	3	443.432,058 378.267,064	21.29
3	443.432,058 378.267,064	4	443.445,245 378.269,98	13.506
4	443.445,245 378.269,98	5	443.460,431 378.273,383	15.563
5	443.460,431 378.273,383	6	443.464,368 378.274,443	4.077
6	443.464,368 378.274,443	7	443.466,618 378.275,049	2.33
7	443.466,618 378.275,049	8	443.468,292 378.275,5	1.734
8	443.468,292 378.275,5	9	443.471,29 378.276,074	3.052
9	443.471,29 378.276,074	10	443.478,62 378.277,686	7.505
10	443.478,62 378.277,686	11	443.481,279 378.278,267	2.722
11	443.481,279 378.278,267	12	443.527,9 378.290,208	48.126
12	443.527,9 378.290,208	13	443.524,406 378.300,227	10.611
13	443.524,406 378.300,227	14	443.517,162 378.321,0	22.0
14	443.517,162 378.321,0	15	443.510,925 378.318,403	6.756
15	443.510,925 378.318,403	16	443.477,565 378.309,247	34.594
16	443.477,565 378.309,247	17	443.468,153 378.306,664	9.76
17	443.468,153 378.306,664	18	443.457,104 378.304,43	11.273
18	443.457,104 378.304,43	19	443.451,335 378.303,264	5.886
19	443.451,335 378.303,264	1	443.428,821 378.297,134	23.334

** Lungimile segmentelor sunt determinate în planul de proiecţie Stereo 70 şi sunt rotunjite la 1 milimetru.
*** Distanţa dintre puncte este formată din segmente cumulate ce sunt mai mici decât valoarea 1 milimetru.

DATE DESPRE IMOBILUL NR. 3648

Oficiul de Cadastru şi Publicitate Imobiliară VALCEA
Biroul de Cadastru şi Publicitate Imobiliară Ramnicu Valcea

A. Partea I. Descrierea imobilului

TEREN Necunoscut

Adresa: Loc. Teiu, Str Principala, Nr. 93, Jud. Valcea

Nr. Crt	Nr cadastral Nr. topografic	Suprafaţa* (mp)	Observaţii / Referinţe
A1		11.124	Sector cadastral:67 Teren neimprejmuit;

Construcţii

Crt	Nr cadastral Nr. topografic	Adresa	Observaţii / Referinţe
A1.1	-C1	Loc. Teiu, Str Principala, Nr. 93, Jud. Valcea	Nr. niveluri:1; S. construita la sol:123 mp; S. construita desfasurata:123 mp;
A1.2	-C2	Loc. Teiu, Str Principala, Nr. 93, Jud. Valcea	Nr. niveluri:1; S. construita la sol:43 mp; S. construita desfasurata:43 mp;
A1.3	-C3	Loc. Teiu, Str Principala, Nr. 93, Jud. Valcea	Nr. niveluri:1; S. construita la sol:20 mp; S. construita desfasurata:20 mp;
A1.4	-C4	Loc. Teiu, Str Principala, Nr. 93, Jud. Valcea	Nr. niveluri:1; S. construita la sol:9 mp; S. construita desfasurata:9 mp;

B. Partea II. Proprietari şi acte

Inscrieri privitoare la dreptul de proprietate şi alte drepturi reale		Referinţe
/		
Act Administrativ nr. 1056/42886, din 14/07/2002 emis de CJSDPAT VALCEA (TITLU DE PROPRIETATE;);		
B1	Intabulare, drept de PROPRIETATE, dobandit prin Reconstituire, cota actuala 1/1, cota initiala 1/1	A1
	1) **VLEJU GHEORGHE**	
Act Administrativ nr. 8549, din 19/12/2023 emis de PRIMARIA COMUNEI GALICEA (ADEVERINTA;);		
B2	Intabulare, drept de PROPRIETATE, dobandit prin Construire, cota actuala 1/1, cota initiala 1/1	A1.1, A1.2, A1.3, A1.4
	1) **VLEJU GHEORGHE**	

C. Partea III. SARCINI .

Inscrieri privind dezmembramintele dreptului de proprietate, drepturi reale de garanţie şi sarcini	Referinţe
NU SUNT	

Anexa Nr. 1 La Partea I

Teren

Nr cadastral	Suprafaţa (mp)*	Observaţii / Referinţe
	11.124	

* Suprafaţa este determinată in planul de proiecţie Stereo 70.

DETALII LINIARE IMOBIL

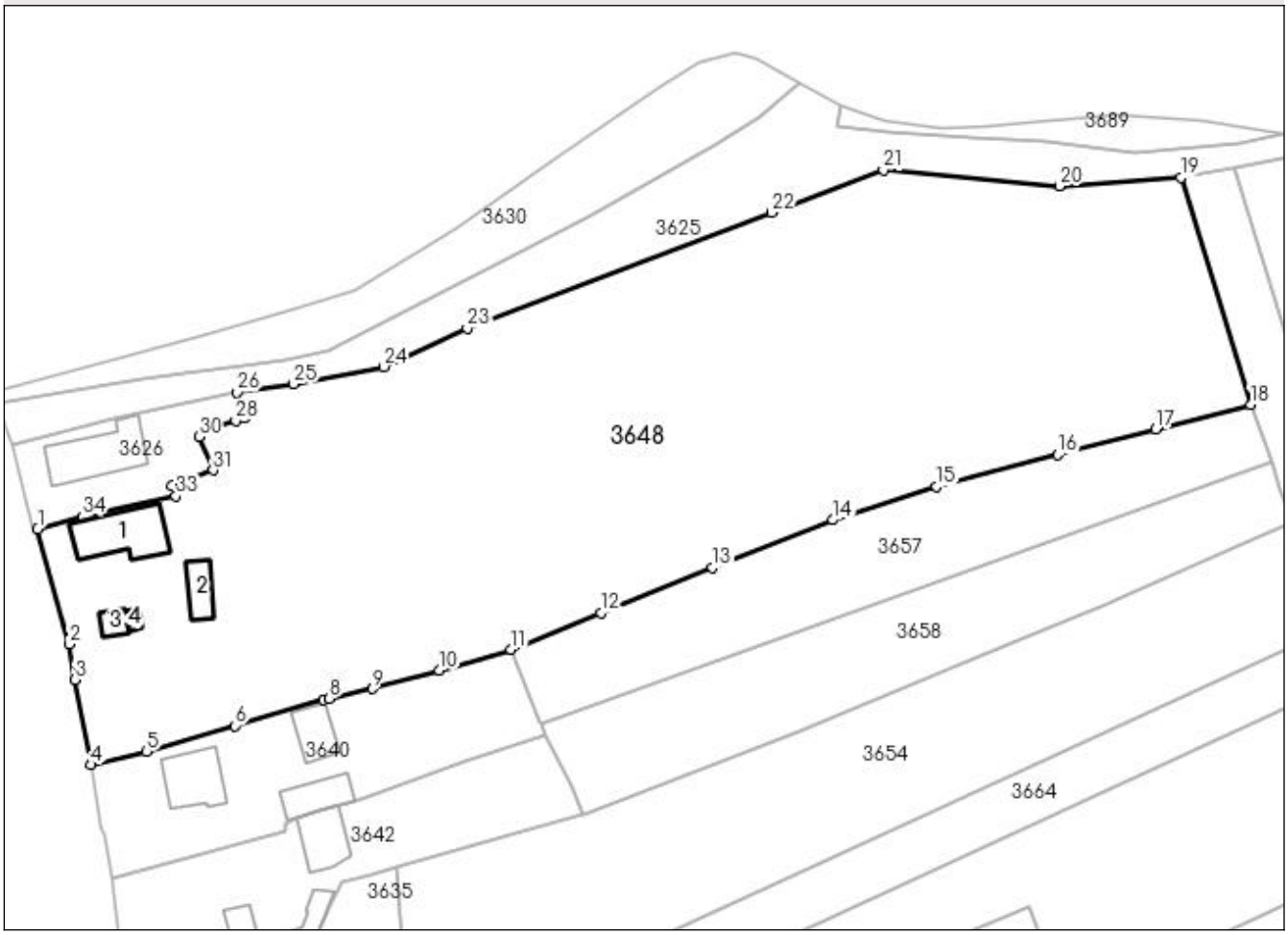

Date referitoare la teren

Crt	Categorie folosinţă	Intra vilan	Suprafaţa (mp)	Tarla	Parcelă	Nr. topo	Observaţii / Referinţe
1	curti constructii	DA	675	14	479	-	
2	arabil	DA	1.206	14	480	-	
3	livada	DA	544	14	480	-	
4	arabil	NU	1.082	14	14/1	-	
5	livada	NU	7.617	86	14/1	-	

Date referitoare la construcţii

Crt	Număr	Destinaţie construcţie	Supraf. (mp)	Situaţie juridică	Observaţii / Referinţe
A1.1	-C1	constructii de locuinte	123	Cu acte	Nr. niveluri:1; S. construita la sol:123 mp; S. construita desfasurata:123 mp;
A1.2	-C2	constructii anexa	43	Cu acte	Nr. niveluri:1; S. construita la sol:43 mp; S. construita desfasurata:43 mp;
A1.3	-C3	constructii anexa	20	Cu acte	Nr. niveluri:1; S. construita la sol:20 mp; S. construita desfasurata:20 mp;
A1.4	-C4	constructii anexa	9	Cu acte	Nr. niveluri:1; S. construita la sol:9 mp; S. construita desfasurata:9 mp;

Lungime Segmente
1) Valorile lungimilor segmentelor sunt obţinute din proiecţie în plan.

Punct început	X / Y	Punct sfârşit	X / Y	Lungime segment (** (m)
1	443.408,041 378.416,271	2	443.413,677 378.395,783	21.249
3	443.414,716 378.389,45	4	443.417,616 378.374,288	15.437
5	443.427,483 378.376,624	6	443.443,213 378.381,234	16.392
7	443.458,987 378.385,848	8	443.459,987 378.386,077	1.026
9	443.467,646 378.387,832	10	443.479,643 378.391,061	12.424
11	443.492,389 378.394,805	12	443.508,447 378.401,326	17.332
13	443.528,3 378.409,394	14	443.549,725 378.417,871	23.041
15	443.568,23 378.423,825	16	443.589,837 378.429,483	22.336
17	443.607,282 378.434,049	18	443.624,15 378.438,465	17.436
19	443.611,711 378.478,798	20	443.590,1 378.477,34	21.66
21	443.558,757 378.480,164	22	443.538,851 378.472,626	21.285
23	443.484,616 378.452,016	24	443.469,775 378.445,155	16.35
25	443.453,61 378.442,05	26	443.443,593 378.440,603	10.121
27	443.444,851 378.436,087	28	443.443,329 378.435,607	1.596
29	443.437,961 378.434,036	30	443.436,776 378.432,666	1.811
31	443.439,3 378.426,74	32	443.432,06 378.424,01	7.738
33	443.432,7 378.422,09	34	443.416,045 378.418,445	17.049

Punct început	X / Y	Punct sfârşit	X / Y	Lungime segment (** (m)
2	443.413,677 378.395,783	3	443.414,716 378.389,45	6.418
4	443.417,616 378.374,288	5	443.427,483 378.376,624	10.14
6	443.443,213 378.381,234	7	443.458,987 378.385,848	16.435
8	443.459,987 378.386,077	9	443.467,646 378.387,832	7.857
10	443.479,643 378.391,061	11	443.492,389 378.394,805	13.285
12	443.508,447 378.401,326	13	443.528,3 378.409,394	21.43
14	443.549,725 378.417,871	15	443.568,23 378.423,825	19.439
16	443.589,837 378.429,483	17	443.607,282 378.434,049	18.033
18	443.624,15 378.438,465	19	443.611,711 378.478,798	42.208
20	443.590,1 378.477,34	21	443.558,757 378.480,164	31.47
22	443.538,851 378.472,626	23	443.484,616 378.452,016	58.019
24	443.469,775 378.445,155	25	443.453,61 378.442,05	16.461
26	443.443,593 378.440,603	27	443.444,851 378.436,087	4.688
28	443.443,329 378.435,607	29	443.437,961 378.434,036	5.593
30	443.436,776 378.432,666	31	443.439,3 378.426,74	6.441
32	443.432,06 378.424,01	33	443.432,7 378.422,09	2.024
34	443.416,045 378.418,445	1	443.408,041 378.416,271	8.294

** Lungimile segmentelor sunt determinate în planul de proiecţie Stereo 70 şi sunt rotunjite la 1 milimetru.
*** Distanţa dintre puncte este formată din segmente cumulate ce sunt mai mici decât valoarea 1 milimetru.

DATE DESPRE IMOBILUL NR. 3649

Oficiul de Cadastru şi Publicitate Imobiliară VALCEA
Biroul de Cadastru şi Publicitate Imobiliară Ramnicu Valcea

A. Partea I. Descrierea imobilului

Nr. CF vechi:396
Nr. cadastral vechi:540

TEREN Intravilan

Adresa: Loc. Teiu, Str Principala, Nr. 147, Jud. Valcea, PCT. ACASA.

Nr. Crt	Nr cadastral Nr. topografic	Suprafaţa* (mp)	Observaţii / Referinţe
A1	36587	Din acte: 648 Masurata: 685	Sector cadastral:67 Teren imprejmuit;

Construcţii

Crt	Nr cadastral Nr. topografic	Adresa	Observaţii / Referinţe
A1.1	36587-C1	Loc. Teiu, Str Principala, Nr. 147, Jud. Valcea, PCT. ACASA.	Nr. niveluri:1; S. construita la sol:32 mp; S. construita desfasurata:32 mp;

B. Partea II. Proprietari şi acte

Inscrieri privitoare la dreptul de proprietate şi alte drepturi reale		Referinţe
963 / 10/01/2019		
Contract De Vânzare-Cumpărare nr. 20, din 09/01/2019 emis de NP Negru Radu;		
B3	Intabulare, drept de PROPRIETATE, dobandit prin Conventie, cota actuala 1/1, cota initiala 1/1	A1
	1) **IONESCU MARIN-ROBERT** 2) **IONESCU CARMEN-MARIA**, soti;	
B4	Intabulare, drept de PROPRIETATE, dobandit prin Conventie, cota actuala 1/1, cota initiala 1/1	A1.1
	1) **IONESCU MARIN-ROBERT** 2) **IONESCU CARMEN-MARIA**, soti;	

C. Partea III. SARCINI .

Inscrieri privind dezmembramintele dreptului de proprietate, drepturi reale de garanţie şi sarcini	Referinţe
NU SUNT	

Anexa Nr. 1 La Partea I

Teren

Nr cadastral	Suprafaţa (mp)*	Observaţii / Referinţe
36587	Din acte: 648 Masurata: 685	

* Suprafaţa este determinată in planul de proiecţie Stereo 70.

DETALII LINIARE IMOBIL

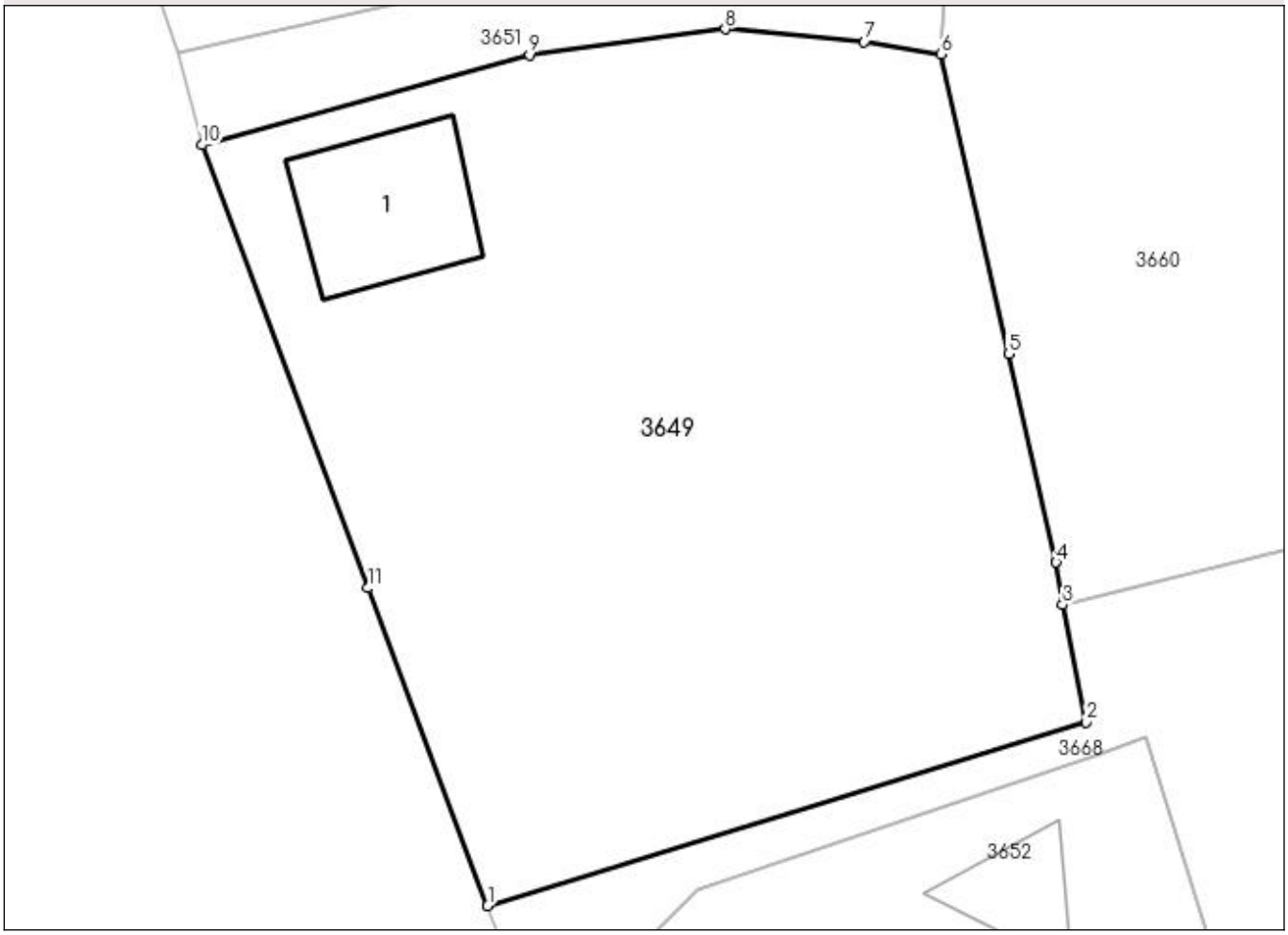

Date referitoare la teren

Crt	Categorie folosinţă	Intra vilan	Suprafaţa (mp)	Tarla	Parcelă	Nr. topo	Observaţii / Referinţe
1	curti constructii	DA	384	21	772	-	
2	arabil	DA	301	21	773	-	

Date referitoare la construcţii

Crt	Număr	Destinaţie construcţie	Supraf. (mp)	Situaţie juridică	Observaţii / Referinţe
A1.1	36587-C1	constructii de locuinte	Din acte: 51 Masurata: 32	Cu acte	Nr. niveluri:1; S. construita la sol:32 mp; S. construita desfasurata:32 mp;

Lungime Segmente

1) Valorile lungimilor segmentelor sunt obţinute din proiecţie în plan.

Punct început	X / Y	Punct sfârşit	X / Y	Lungime segment (** (m)
1	443.493,857 377.689,258	2	443.515,327 377.695,831	22.454
2	443.515,327 377.695,831	3	443.514,468 377.700,044	4.3
3	443.514,468 377.700,044	4	443.514,236 377.701,557	1.531

Punct început	X / Y	Punct sfârşit	X / Y	Lungime segment (** (m)
4	443.514,236 377.701,557	5	443.512,545 377.709,032	7.664
5	443.512,545 377.709,032	6	443.510,117 377.719,765	11.004
6	443.510,117 377.719,765	7	443.507,358 377.720,21	2.795
7	443.507,358 377.720,21	8	443.502,378 377.720,664	5.001
8	443.502,378 377.720,664	9	443.495,355 377.719,739	7.084
9	443.495,355 377.719,739	10	443.483,605 377.716,516	12.184
10	443.483,605 377.716,516	11	443.489,576 377.700,64	16.962
11	443.489,576 377.700,64	1	443.493,857 377.689,258	12.16

** Lungimile segmentelor sunt determinate în planul de proiecţie Stereo 70 şi sunt rotunjite la 1 milimetru.
*** Distanţa dintre puncte este formată din segmente cumulate ce sunt mai mici decât valoarea 1 milimetru.

DATE DESPRE IMOBILUL NR. 3650

Oficiul de Cadastru şi Publicitate Imobiliară VALCEA
Biroul de Cadastru şi Publicitate Imobiliară Ramnicu Valcea

A. Partea I. Descrierea imobilului

TEREN Necunoscut

Adresa: Loc. Teiu, Jud. Valcea

Nr. Crt	Nr cadastral Nr. topografic	Suprafaţa* (mp)	Observaţii / Referinţe
A1		Din acte: 1.792 Masurata: 936	Sector cadastral:67 Teren neimprejmuit; DIFERENTA DE SUPRAFATA SE REGASESTE LA ID 3639

B. Partea II. Proprietari şi acte

Inscrieri privitoare la dreptul de proprietate şi alte drepturi reale		Referinţe
/		
Act Administrativ nr. 2421, din 09/06/2004 emis de CJSDPAT VALCEA (TITLU DE PROPRIETATE;);		
B1	Intabulare, drept de PROPRIETATE, dobandit prin Reconstituire, cota actuala 1/1, cota initiala 1/1	A1
	1) **PREOTEASA FILOFTEIA**, LIPSA CNP;	

C. Partea III. SARCINI .

Inscrieri privind dezmembramintele dreptului de proprietate, drepturi reale de garanţie şi sarcini	Referinţe
NU SUNT	

Anexa Nr. 1 La Partea I

Teren

Nr cadastral	Suprafaţa (mp)*	Observaţii / Referinţe
	Din acte: 1.792 Masurata: 936	DIFERENTA DE SUPRAFATA SE REGASESTE LA ID 3639

* Suprafaţa este determinată in planul de proiecţie Stereo 70.

DETALII LINIARE IMOBIL

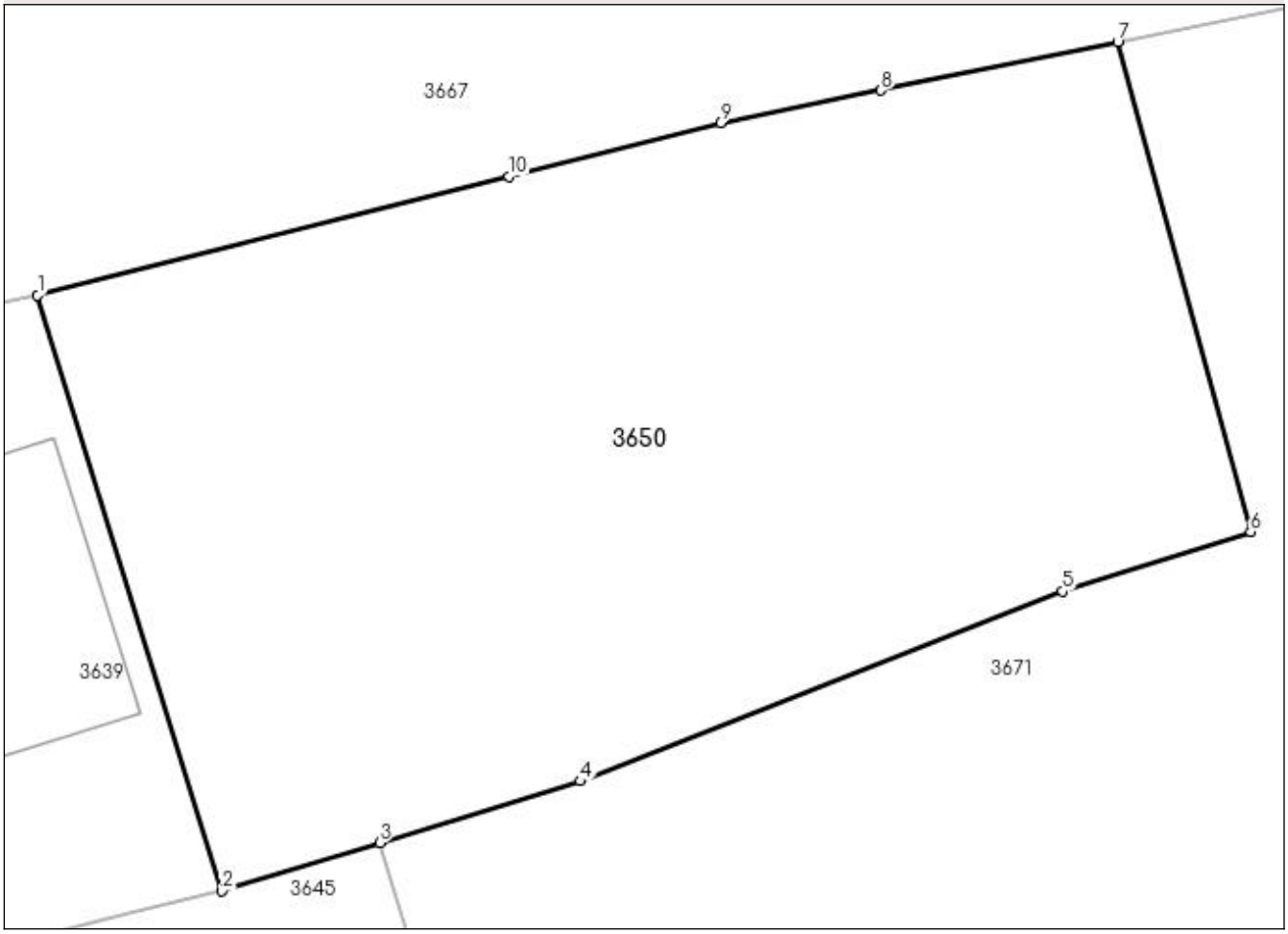

Date referitoare la teren

Crt	Categorie folosinţă	Intra vilan	Suprafaţa (mp)	Tarla	Parcelă	Nr. topo	Observaţii / Referinţe
1	livada	DA	391	14	517,518,519	-	
2	livada	NU	545	14	517,518,519	-	

Lungime Segmente
1) Valorile lungimilor segmentelor sunt obţinute din proiecţie în plan.

Punct început	X / Y	Punct sfârşit	X / Y	Lungime segment (** (m)
1	443.479,012 378.155,259	2	443.486,103 378.132,339	23.992
2	443.486,103 378.132,339	3	443.492,179 378.134,198	6.354
3	443.492,179 378.134,198	4	443.499,905 378.136,562	8.08
4	443.499,905 378.136,562	5	443.518,478 378.143,869	19.959

Punct început	X / Y	Punct sfârşit	X / Y	Lungime segment (** (m)
5	443.518,478 378.143,869	6	443.525,716 378.146,163	7.593
6	443.525,716 378.146,163	7	443.520,601 378.165,004	19.523
7	443.520,601 378.165,004	8	443.511,478 378.163,146	9.31
8	443.511,478 378.163,146	9	443.505,304 378.161,889	6.301
9	443.505,304 378.161,889	10	443.497,161 378.159,836	8.398
10	443.497,161 378.159,836	1	443.479,012 378.155,259	18.717

** Lungimile segmentelor sunt determinate în planul de proiecţie Stereo 70 şi sunt rotunjite la 1 milimetru.
*** Distanţa dintre puncte este formată din segmente cumulate ce sunt mai mici decât valoarea 1 milimetru.

DATE DESPRE IMOBILUL NR. 3651

Oficiul de Cadastru şi Publicitate Imobiliară VALCEA
Biroul de Cadastru şi Publicitate Imobiliară Ramnicu Valcea

A. Partea I. Descrierea imobilului

TEREN Intravilan

Adresa: Loc. Teiu, Jud. Valcea

Nr. Crt	Nr cadastral Nr. topografic	Suprafaţa* (mp)	Observaţii / Referinţe
A1		167	Sector cadastral:67 Teren neimprejmuit;

B. Partea II. Proprietari şi acte

Inscrieri privitoare la dreptul de proprietate şi alte drepturi reale		Referinţe
/		
Act Normativ nr. 7, din 13/03/1996 emis de PARLAMENTUL ROMANIEI (LEGE;);		
B1	Inscrierea provizorie, drept de PROPRIETATE, dobandit prin Lege, cota actuala 1/1, cota initiala 1/1	A1
	1) **COMUNA GALICEA**, CIF:2541118	

C. Partea III. SARCINI .

Inscrieri privind dezmembramintele dreptului de proprietate, drepturi reale de garanţie şi sarcini	Referinţe
NU SUNT	

Anexa Nr. 1 La Partea I

Teren

Nr cadastral	Suprafaţa (mp)*	Observaţii / Referinţe
	167	

* Suprafaţa este determinată in planul de proiecţie Stereo 70.

DETALII LINIARE IMOBIL

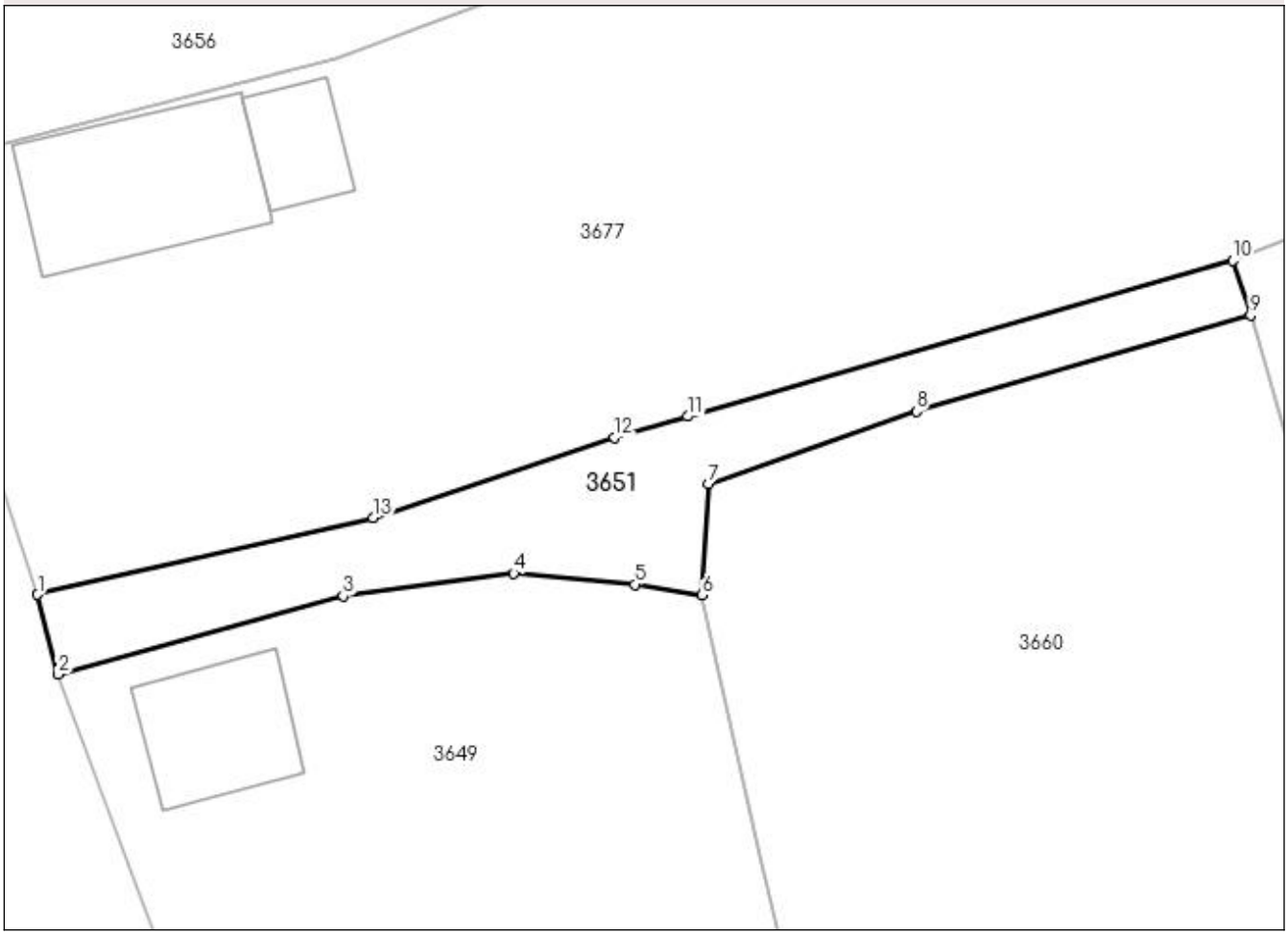

Date referitoare la teren

Crt	Categorie folosință	Intra vilan	Suprafaţa (mp)	Tarla	Parcelă	Nr. topo	Observaţii / Referinţe
1	drum	DA	167	21	-	-	

Lungime Segmente
1) Valorile lungimilor segmentelor sunt obţinute din proiecţie în plan.

Punct început	X / Y	Punct sfârşit	X / Y	Lungime segment (** (m)
1	443.482,769 377.719,791	2	443.483,605 377.716,516	3.38
2	443.483,605 377.716,516	3	443.495,355 377.719,739	12.184
3	443.495,355 377.719,739	4	443.502,378 377.720,664	7.084
4	443.502,378 377.720,664	5	443.507,358 377.720,21	5.001
5	443.507,358 377.720,21	6	443.510,117 377.719,765	2.795

Punct început	X / Y	Punct sfârşit	X / Y	Lungime segment (** (m)
6	443.510,117 377.719,765	7	443.510,399 377.724,344	4.588
7	443.510,399 377.724,344	8	443.518,949 377.727,336	9.058
8	443.518,949 377.727,336	9	443.532,716 377.731,283	14.322
9	443.532,716 377.731,283	10	443.531,992 377.733,531	2.362
10	443.531,992 377.733,531	11	443.509,549 377.727,124	23.34
11	443.509,549 377.727,124	12	443.506,518 377.726,259	3.152
12	443.506,518 377.726,259	13	443.496,586 377.722,953	10.468
13	443.496,586 377.722,953	1	443.482,769 377.719,791	14.174

** Lungimile segmentelor sunt determinate în planul de proiecţie Stereo 70 şi sunt rotunjite la 1 milimetru.
*** Distanţa dintre puncte este formată din segmente cumulate ce sunt mai mici decât valoarea 1 milimetru.

DATE DESPRE IMOBILUL NR. 3652

Oficiul de Cadastru şi Publicitate Imobiliară VALCEA
Biroul de Cadastru şi Publicitate Imobiliară Ramnicu Valcea

A. Partea I. Descrierea imobilului

TEREN Intravilan

Adresa: Loc. Teiu, Str Principala, Jud. Valcea, , pct. Acasa

Nr. Crt	Nr cadastral Nr. topografic	Suprafaţa* (mp)	Observaţii / Referinţe
A1	35238	361	Sector cadastral:67 Teren neimprejmuit;

Construcţii

Crt	Nr cadastral Nr. topografic	Adresa	Observaţii / Referinţe
A1.1	35238-C1	Loc. Teiu, Str Principala, Jud. Valcea, , pct. Acasa	Nr. niveluri:1; S. construita la sol:13 mp; S. construita desfasurata:13 mp; Turn telefonie mobila; An construire: 2005
A1.2	35238-C2	Loc. Teiu, Str Principala, Jud. Valcea, , pct. Acasa	Nr. niveluri:1; S. construita la sol:7 mp; S. construita desfasurata:7 mp; Shelter; An construire:2005

B. Partea II. Proprietari şi acte

Inscrieri privitoare la dreptul de proprietate şi alte drepturi reale		Referinţe
23706 / 24/03/2022		
Act Notarial nr. Contract de vanzare-cumparare aut.nr.342, din 23/03/2022 emis de Notar Public Ene George;		
B10	Intabulare, drept de PROPRIETATE, dobandit prin Conventie, cota actuala 1/1, cota initiala 1/1	A1
	1) **VANTAGE TOWERS S.R.L.**, CIF:42432578	
105869 / 20/12/2022		
Act Administrativ nr. Certificat de atestare a edificarii/extinderii constructiei nr. 7799, din 14/12/2022 emis de Primaria Comunei Galicea;		
B11	Intabulare, drept de PROPRIETATE, dobandit prin Construire, cota actuala 1/1, cota initiala 1/1	A1.1, A1.2
	1) **VODAFONE ROMANIA SA**, CIF:8971726	
Act Administrativ nr. Autorizatie de construire nr. 8, din 11/07/2003 emis de Primaria Comunei Galicea (; act administrativ nr Documentatia cadastrala avizata sub nr. 105869 din 20.12.2022, emis de P.F.A. Tanase Vasile Catalin);		
B12	Se noteaza scoaterea din circuitul agricol si schimbarea categoriei de folosinta, din arabil in curti constructii, pentru suprafata de 52 m.p. din terenul de sub A1.	A1

C. Partea III. SARCINI

Inscrieri privind dezmembramintele dreptului de proprietate, drepturi reale de garanţie şi sarcini		Referinţe
31828 / 25/08/2010		
Act Notarial nr. contract de inchiriere aut nr. 2024, din 24/08/2010 emis de BNP MBANU CLAUDIA MIHAELA;		
C1	Se noteaza contractul de inchiriere aut nr. 2024/24.08.2010-BNP BANU CLAUDIA MIHAELA, incheiat intre PREDESCU MARIA, in calitate de locator si SC VODAFONE ROMANIA SA, in calitate de locatar, pe o perioada de 10 ani de la data semnarii contractului.	A1
19250 / 29/04/2013		
Act Notarial nr. contract de inchiriere aut nr.32, din 26/04/2013 emis de Banu Claudia Mihaela;		
C2	Se noteaza contractul de inchiriere aut nr. 32/26.04.2013-BNP banu Claudia Mihaela, incheiat intre Predescu Nanu Nicolae, in calitate de locator si SC VODAFONE ROMANIA SA, in calitate de locatar, pe o perioada de 10 ani de la data semnarii contractului.	A1

Anexa Nr. 1 La Partea I

Teren

Nr cadastral	Suprafaţa (mp)*	Observaţii / Referinţe
35238	361	

* Suprafaţa este determinată in planul de proiecţie Stereo 70.

DETALII LINIARE IMOBIL

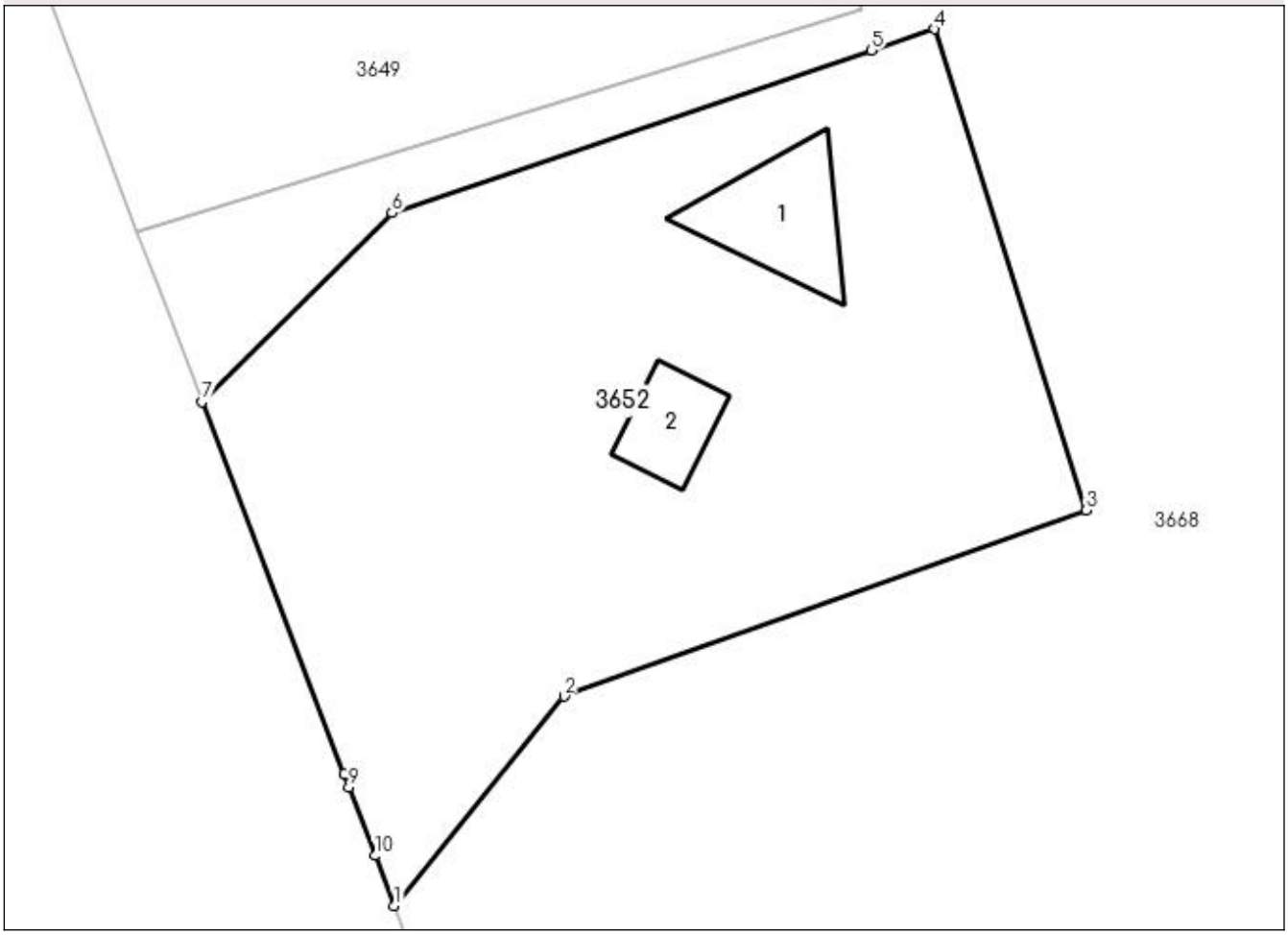

Date referitoare la teren

Crt	Categorie folosinţă	Intra vilan	Suprafaţa (mp)	Tarla	Parcelă	Nr. topo	Observaţii / Referinţe
1	curti constructii	DA	361	21	777/1	-	

Date referitoare la construcţii

Crt	Număr	Destinaţie construcţie	Supraf. (mp)	Situaţie juridică	Observaţii / Referinţe
A1.1	35238-C1	constructii industriale si edilitare	13	Cu acte	Nr. niveluri:1; S. construita la sol:13 mp; S. construita desfasurata:13 mp; Turn telefonie mobila; An construire:2005
A1.2	35238-C2	constructii industriale si edilitare	7	Cu acte	Nr. niveluri:1; S. construita la sol:7 mp; S. construita desfasurata:7 mp; Shelter; An construire:2005

Lungime Segmente

1) Valorile lungimilor segmentelor sunt obţinute din proiecţie în plan.

Punct început	X / Y	Punct sfârşit	X / Y	Lungime segment (** (m)
1	443.501,475 377.669,324	2	443.506,506 377.675,528	7.988
2	443.506,506 377.675,528	3	443.521,972 377.681,029	16.415

Punct început	X / Y	Punct sfârşit	X / Y	Lungime segment (** (m)
3	443.521,972 377.681,029	4	443.517,465 377.695,275	14.942
4	443.517,465 377.695,275	5	443.515,614 377.694,649	1.954
5	443.515,614 377.694,649	6	443.501,403 377.689,839	15.003
6	443.501,403 377.689,839	7	443.495,775 377.684,239	7.939
7	443.495,775 377.684,239	8	443.499,983 377.673,229	11.787
8	443.499,983 377.673,229	9	443.500,133 377.672,838	0.419
9	443.500,133 377.672,838	10	443.500,908 377.670,809	2.172
10	443.500,908 377.670,809	1	443.501,475 377.669,324	1.59

** Lungimile segmentelor sunt determinate în planul de proiecţie Stereo 70 şi sunt rotunjite la 1 milimetru.
*** Distanţa dintre puncte este formată din segmente cumulate ce sunt mai mici decât valoarea 1 milimetru.

DATE DESPRE IMOBILUL NR. 3653

Oficiul de Cadastru şi Publicitate Imobiliară VALCEA
Biroul de Cadastru şi Publicitate Imobiliară Ramnicu Valcea

A. Partea I. Descrierea imobilului

TEREN Necunoscut

Adresa: Loc. Teiu, Str Principala, Nr. 121, Jud. Valcea

Nr. Crt	Nr cadastral Nr. topografic	Suprafaţa* (mp)	Observaţii / Referinţe
A1		11.054	Sector cadastral:67 Teren neimprejmuit;

Construcţii

Crt	Nr cadastral Nr. topografic	Adresa	Observaţii / Referinţe
A1.1	-C1	Loc. Teiu, Str Principala, Nr. 121, Jud. Valcea	Nr. niveluri:1; S. construita la sol:98 mp; S. construita desfasurata:98 mp;
A1.2	-C2	Loc. Teiu, Str Principala, Nr. 121, Jud. Valcea	Nr. niveluri:1; S. construita la sol:37 mp; S. construita desfasurata:37 mp;

B. Partea II. Proprietari şi acte

Inscrieri privitoare la dreptul de proprietate şi alte drepturi reale		Referinţe
/		
Act Administrativ nr. 2434, din 15/07/2004 emis de CJSDPAT VALCEA (TITLU DE PROPRIETATE;);		
B1	Intabulare, drept de PROPRIETATE, dobandit prin Reconstituire, cota actuala 1/1, cota initiala 1/1	A1
	1) **MARIN N. ILIE**, LIPSA CNP;	
Act Administrativ nr. 8549, din 19/12/2023 emis de PRIMARIA COMUNEI GALICEA (ADEVERINTA;);		
B2	Intabulare, drept de PROPRIETATE, dobandit prin Construire, cota actuala 1/1, cota initiala 1/1	A1.1, A1.2
	1) **MARIN N. ILIE**, LIPSA CNP;	

C. Partea III. SARCINI .

Inscrieri privind dezmembramintele dreptului de proprietate, drepturi reale de garanţie şi sarcini	Referinţe
NU SUNT	

Anexa Nr. 1 La Partea I

Teren

Nr cadastral	Suprafaţa (mp)*	Observaţii / Referinţe
	11.054	

* Suprafaţa este determinată in planul de proiecţie Stereo 70.

DETALII LINIARE IMOBIL

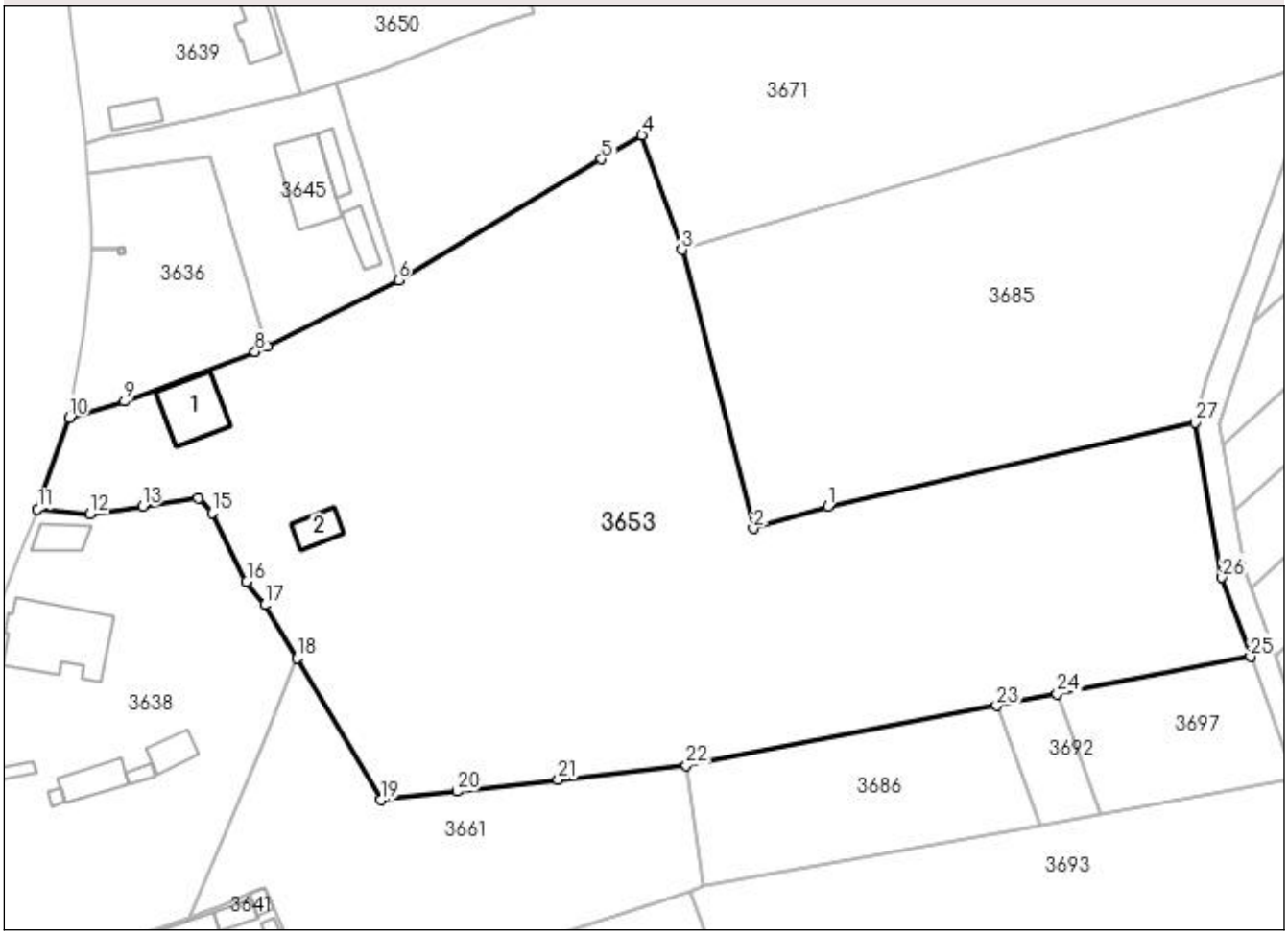

Date referitoare la teren

Crt	Categorie folosinţă	Intra vilan	Suprafaţa (mp)	Tarla	Parcelă	Nr. topo	Observaţii / Referinţe
1	curti constructii	DA	1.251	14	532	-	
2	pasune	DA	825	14	533	-	
3	pasune	NU	8.978	86	534,14/9/1	-	

Date referitoare la construcţii

Crt	Număr	Destinaţie construcţie	Supraf. (mp)	Situaţie juridică	Observaţii / Referinţe
A1.1	-C1	constructii de locuinte	98	Cu acte	Nr. niveluri:1; S. construita la sol:98 mp; S. construita desfasurata:98 mp;
A1.2	-C2	constructii anexa	37	Cu acte	Nr. niveluri:1; S. construita la sol:37 mp; S. construita desfasurata:37 mp;

Lungime Segmente

1) Valorile lungimilor segmentelor sunt obţinute din proiecţie în plan.

Punct început	X / Y	Punct sfârşit	X / Y	Lungime segment (** (m)
1	443.575,83 378.062,159	2	443.563,179 378.058,43	13.189

Punct început	X / Y	Punct sfârşit	X / Y	Lungime segment (** (m)
2	443.563,179 378.058,43	3	443.551,0 378.105,861	48.97

Punct început	X / Y	Punct sfârşit	X / Y	Lungime segment (** (m)
3	443.551,0 378.105,861	4	443.544,177 378.125,345	20.644
5	443.537,303 378.121,253	6	443.502,754 378.100,688	40.206
7	443.480,423 378.089,5	8	443.478,382 378.088,477	2.283
9	443.456,169 378.080,064	10	443.446,764 378.077,31	9.8
11	443.441,355 378.061,752	12	443.450,305 378.060,907	8.99
13	443.459,256 378.062,176	14	443.468,714 378.063,555	9.558
15	443.471,045 378.061,103	16	443.476,924 378.049,4	13.097
17	443.480,029 378.045,443	18	443.485,446 378.036,416	10.528
19	443.499,818 378.012,315	20	443.512,721 378.013,757	12.983
21	443.529,975 378.015,686	22	443.551,75 378.018,128	21.912
23	443.604,55 378.028,318	24	443.614,85 378.030,305	10.49
25	443.647,761 378.036,657	26	443.642,908 378.050,118	14.309
27	443.638,288 378.076,437	1	443.575,83 378.062,159	64.069

Punct început	X / Y	Punct sfârşit	X / Y	Lungime segment (** (m)
4	443.544,177 378.125,345	5	443.537,303 378.121,253	8.0
6	443.502,754 378.100,688	7	443.480,423 378.089,5	24.977
8	443.478,382 378.088,477	9	443.456,169 378.080,064	23.753
10	443.446,764 378.077,31	11	443.441,355 378.061,752	16.471
12	443.450,305 378.060,907	13	443.459,256 378.062,176	9.041
14	443.468,714 378.063,555	15	443.471,045 378.061,103	3.383
16	443.476,924 378.049,4	17	443.480,029 378.045,443	5.03
18	443.485,446 378.036,416	19	443.499,818 378.012,315	28.061
20	443.512,721 378.013,757	21	443.529,975 378.015,686	17.361
22	443.551,75 378.018,128	23	443.604,55 378.028,318	53.774
24	443.614,85 378.030,305	25	443.647,761 378.036,657	33.518
26	443.642,908 378.050,118	27	443.638,288 378.076,437	26.721

** Lungimile segmentelor sunt determinate în planul de proiecţie Stereo 70 şi sunt rotunjite la 1 milimetru.
*** Distanţa dintre puncte este formată din segmente cumulate ce sunt mai mici decât valoarea 1 milimetru.

DATE DESPRE IMOBILUL NR. 3654

Oficiul de Cadastru şi Publicitate Imobiliară VALCEA
Biroul de Cadastru şi Publicitate Imobiliară Ramnicu Valcea

A. Partea I. Descrierea imobilului

TEREN Extravilan

Adresa: Jud. Valcea, Sat Teiu , punctul : La Toma

Nr. Crt	Nr cadastral Nr. topografic	Suprafaţa* (mp)	Observaţii / Referinţe
A1	36064	3.984	Sector cadastral:67 Teren neimprejmuit;

B. Partea II. Proprietari şi acte

Inscrieri privitoare la dreptul de proprietate şi alte drepturi reale		Referinţe
10636 / 10/03/2015		
Act Notarial nr. Contract de Vanzare Cumparare aut.nr.397, din 06/03/2015 emis de BIN Holohan Diana Mihaela;		
B3	Intabulare, drept de PROPRIETATE, dobandit prin Conventie, cota actuala 1/1, cota initiala 1/1	A1
	1) **MATEI ION**, necasatorit;	

C. Partea III. SARCINI .

Inscrieri privind dezmembramintele dreptului de proprietate, drepturi reale de garanţie şi sarcini	Referinţe
NU SUNT	

Anexa Nr. 1 La Partea I

Teren

Nr cadastral	Suprafaţa (mp)*	Observaţii / Referinţe
36064	3.984	

* Suprafaţa este determinată in planul de proiecţie Stereo 70.

DETALII LINIARE IMOBIL

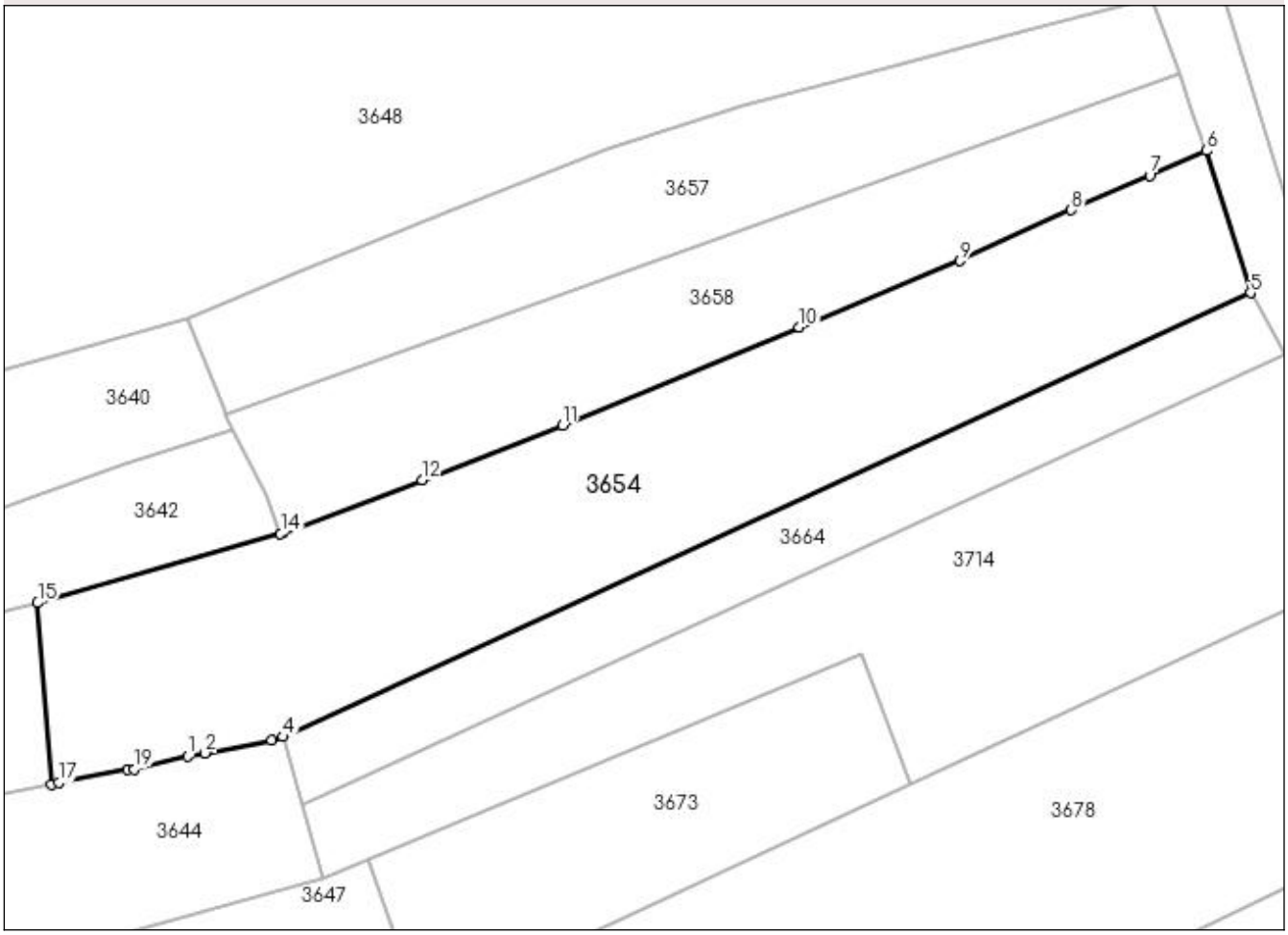

Date referitoare la teren

Crt	Categorie folosinţă	Intra vilan	Suprafaţa (mp)	Tarla	Parcelă	Nr. topo	Observaţii / Referinţe
1	arabil	NU	862	14	498	-	
2	pasune	NU	3.122	86	1415	-	

Lungime Segmente
1) Valorile lungimilor segmentelor sunt obţinute din proiecţie în plan.

Punct început	X / Y	Punct sfârşit	X / Y	Lungime segment (** (m)
1	443.492,572 378.335,036	2	443.494,92 378.335,477	2.389
2	443.494,92 378.335,477	3	443.504,037 378.337,198	9.278
3	443.504,037 378.337,198	4	443.505,565 378.337,708	1.611
4	443.505,565 378.337,708	5	443.637,673 378.398,281	145.333

Punct început	X / Y	Punct sfârşit	X / Y	Lungime segment (** (m)
5	443.637,673 378.398,281	6	443.631,643 378.417,661	20.296
6	443.631,643 378.417,661	7	443.623,927 378.414,285	8.422
7	443.623,927 378.414,285	8	443.613,191 378.409,588	11.719
8	443.613,191 378.409,588	9	443.598,042 378.402,648	16.663
9	443.598,042 378.402,648	10	443.576,067 378.393,551	23.784
10	443.576,067 378.393,551	11	443.543,711 378.380,222	34.994
11	443.543,711 378.380,222	12	443.524,532 378.372,742	20.586
12	443.524,532 378.372,742	13	443.505,603 378.365,533	20.255
13	443.505,603 378.365,533	14	443.505,232 378.365,415	0.389
14	443.505,232 378.365,415	15	443.472,044 378.355,978	34.504
15	443.472,044 378.355,978	16	443.473,949 378.331,244	24.807
16	443.473,949 378.331,244	17	443.474,928 378.331,442	0.999
17	443.474,928 378.331,442	18	443.484,332 378.333,248	9.576
18	443.484,332 378.333,248	19	443.485,231 378.333,249	0.899
19	443.485,231 378.333,249	1	443.492,572 378.335,036	7.555

** Lungimile segmentelor sunt determinate în planul de proiecţie Stereo 70 şi sunt rotunjite la 1 milimetru.
*** Distanţa dintre puncte este formată din segmente cumulate ce sunt mai mici decât valoarea 1 milimetru.

DATE DESPRE IMOBILUL NR. 3655

Oficiul de Cadastru şi Publicitate Imobiliară VALCEA
Biroul de Cadastru şi Publicitate Imobiliară Ramnicu Valcea

A. Partea I. Descrierea imobilului

TEREN Necunoscut

Adresa: Loc. Teiu, Str Principala, Nr. 141, Jud. Valcea, punctul Acasa

Nr. Crt	Nr cadastral Nr. topografic	Suprafaţa* (mp)	Observaţii / Referinţe
A1	35418	Din acte: 2.545 Masurata: 2.378	Sector cadastral:67 Teren imprejmuit;

B. Partea II. Proprietari şi acte

Inscrieri privitoare la dreptul de proprietate şi alte drepturi reale		Referinţe
54147 / 28/12/2011		
Act Notarial nr. Contract de vanzare aut. nr 1832, din 28/12/2011 emis de BNP.STAN LIVEA;		
B2	Intabulare, drept de PROPRIETATE, dobandit prin Conventie, cota actuala 1/1, cota initiala 1/1	A1
	1) **PIRVULESCU ELENA**, casatorita cu; 2) **PIRVULESCU ION**	

C. Partea III. SARCINI .

Inscrieri privind dezmembramintele dreptului de proprietate, drepturi reale de garanţie şi sarcini	Referinţe
NU SUNT	

Anexa Nr. 1 La Partea I

Teren

Nr cadastral	Suprafaţa (mp)*	Observaţii / Referinţe
35418	Din acte: 2.545 Masurata: 2.378	

* Suprafaţa este determinată in planul de proiecţie Stereo 70.

DETALII LINIARE IMOBIL

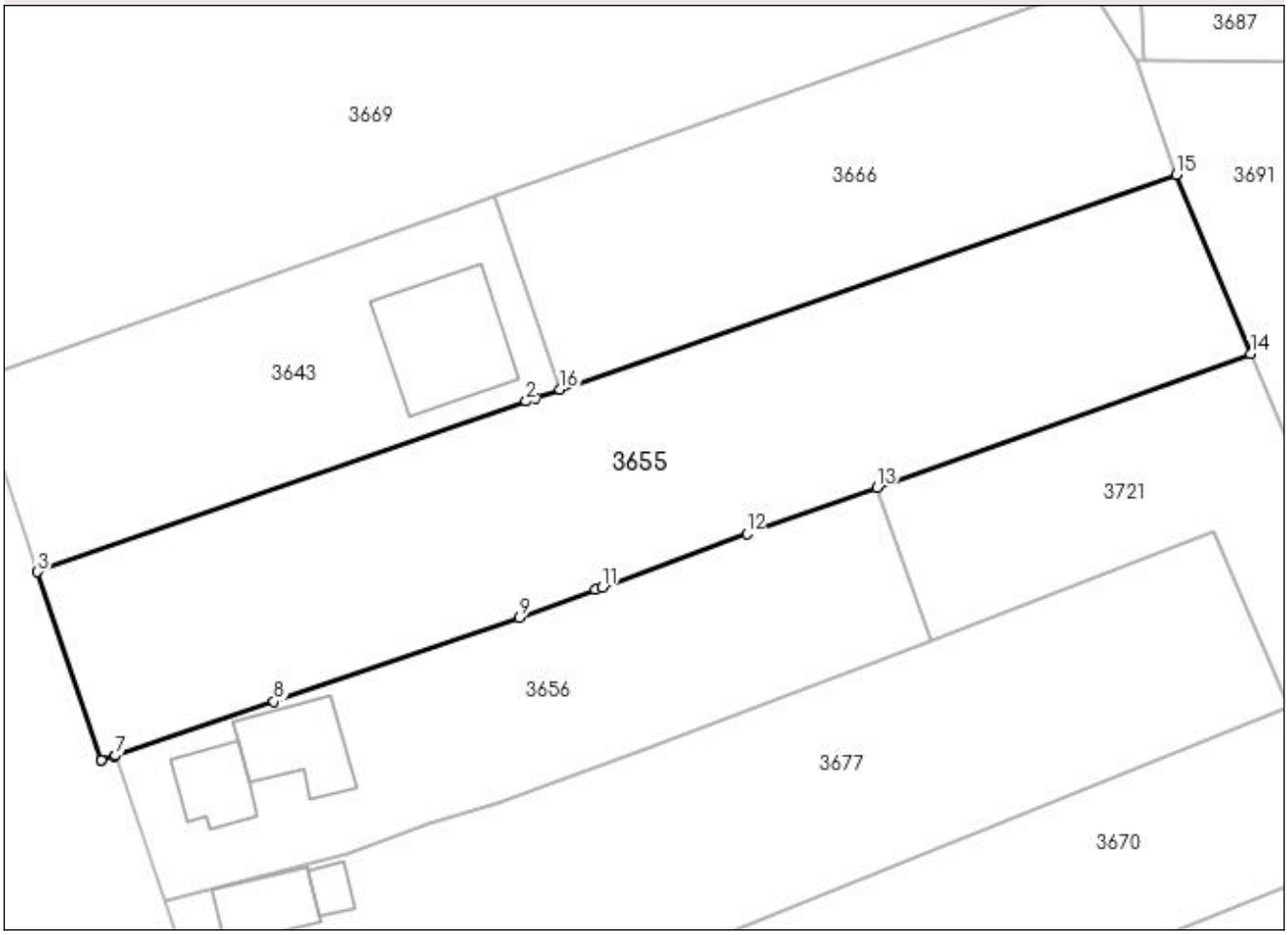

Date referitoare la teren

Crt	Categorie folosinţă	Intra vilan	Suprafaţa (mp)	Tarla	Parcelă	Nr. topo	Observaţii / Referinţe
1	arabil	DA	1.032	20	767/1	-	punctul Acasa
2	arabil	NU	1.346	20	767/1	-	punctul Acasa

Lungime Segmente
1) Valorile lungimilor segmentelor sunt obţinute din proiecţie în plan.

Punct început	X / Y	Punct sfârşit	X / Y	Lungime segment (** (m)
1	443.513,825 377.787,116	2	443.512,894 377.786,791	0.986
2	443.512,894 377.786,791	3	443.464,319 377.769,853	51.443
3	443.464,319 377.769,853	4	443.470,638 377.751,112	19.778
4	443.470,638 377.751,112	5	443.470,641 377.751,106	0.007

Punct început	X / Y	Punct sfârşit	X / Y	Lungime segment (** (m)
5	443.470,641 377.751,106	6	443.471,934 377.751,544	1.365
6	443.471,934 377.751,544	7	443.472,052 377.751,584	0.125
7	443.472,052 377.751,584	8	443.487,829 377.756,942	16.662
8	443.487,829 377.756,942	9	443.512,224 377.765,271	25.778
9	443.512,224 377.765,271	10	443.519,762 377.768,053	8.035
10	443.519,762 377.768,053	11	443.520,471 377.768,315	0.756
11	443.520,471 377.768,315	12	443.534,82 377.773,612	15.295
12	443.534,82 377.773,612	13	443.547,755 377.778,231	13.735
13	443.547,755 377.778,231	14	443.584,905 377.791,499	39.448
14	443.584,905 377.791,499	15	443.577,51 377.809,323	19.297
15	443.577,51 377.809,323	16	443.516,242 377.787,959	64.886
16	443.516,242 377.787,959	1	443.513,825 377.787,116	2.56

** Lungimile segmentelor sunt determinate în planul de proiecţie Stereo 70 şi sunt rotunjite la 1 milimetru.
*** Distanţa dintre puncte este formată din segmente cumulate ce sunt mai mici decât valoarea 1 milimetru.

DATE DESPRE IMOBILUL NR. 3656

Oficiul de Cadastru şi Publicitate Imobiliară VALCEA
Biroul de Cadastru şi Publicitate Imobiliară Ramnicu Valcea

A. Partea I. Descrierea imobilului

TEREN Necunoscut

Adresa: Loc. Teiu, Str Principala, Nr. 143, Jud. Valcea

Nr. Crt	Nr cadastral Nr. topografic	Suprafaţa* (mp)	Observaţii / Referinţe
A1		Din acte: 1.415 Masurata: 1.313	Sector cadastral:67 Teren imprejmuit;

Construcţii

Crt	Nr cadastral Nr. topografic	Adresa	Observaţii / Referinţe
A1.1	-C1	Loc. Teiu, Str Principala, Nr. 143, Jud. Valcea	Nr. niveluri:1; S. construita la sol:50 mp; S. construita desfasurata:50 mp;
A1.2	-C2	Loc. Teiu, Str Principala, Nr. 143, Jud. Valcea	Nr. niveluri:1; S. construita la sol:79 mp; S. construita desfasurata:79 mp;

B. Partea II. Proprietari şi acte

Inscrieri privitoare la dreptul de proprietate şi alte drepturi reale		Referinţe
/		
Act Administrativ nr. 2464, din 26/07/2004 emis de CJSDPAT VALCEA (TITLU DE PROPRIETATE;);		
B1	Intabulare, drept de PROPRIETATE, dobandit prin Reconstituire, cota actuala 1/1, cota initiala 1/1	A1
	1) **GRECU IOANA**, LIPSA CNP; 2) **TRINTORU ION**, LIPSA CNP;	
Act Administrativ nr. 8549, din 19/12/2023 emis de PRIMARIA COMUNEI GALICEA (ADEVERINTA;);		
B2	Intabulare, drept de PROPRIETATE, dobandit prin Construire, cota actuala 1/1, cota initiala 1/1	A1.1, A1.2
	1) **TRINTORU ION**, LIPSA CNP; 2) **GRECU IOANA**, LIPSA CNP;	

C. Partea III. SARCINI .

Inscrieri privind dezmembramintele dreptului de proprietate, drepturi reale de garanţie şi sarcini	Referinţe
NU SUNT	

Anexa Nr. 1 La Partea I

Teren

Nr cadastral	Suprafaţa (mp)*	Observaţii / Referinţe
	Din acte: 1.415 Masurata: 1.313	

* Suprafaţa este determinată in planul de proiecţie Stereo 70.

DETALII LINIARE IMOBIL

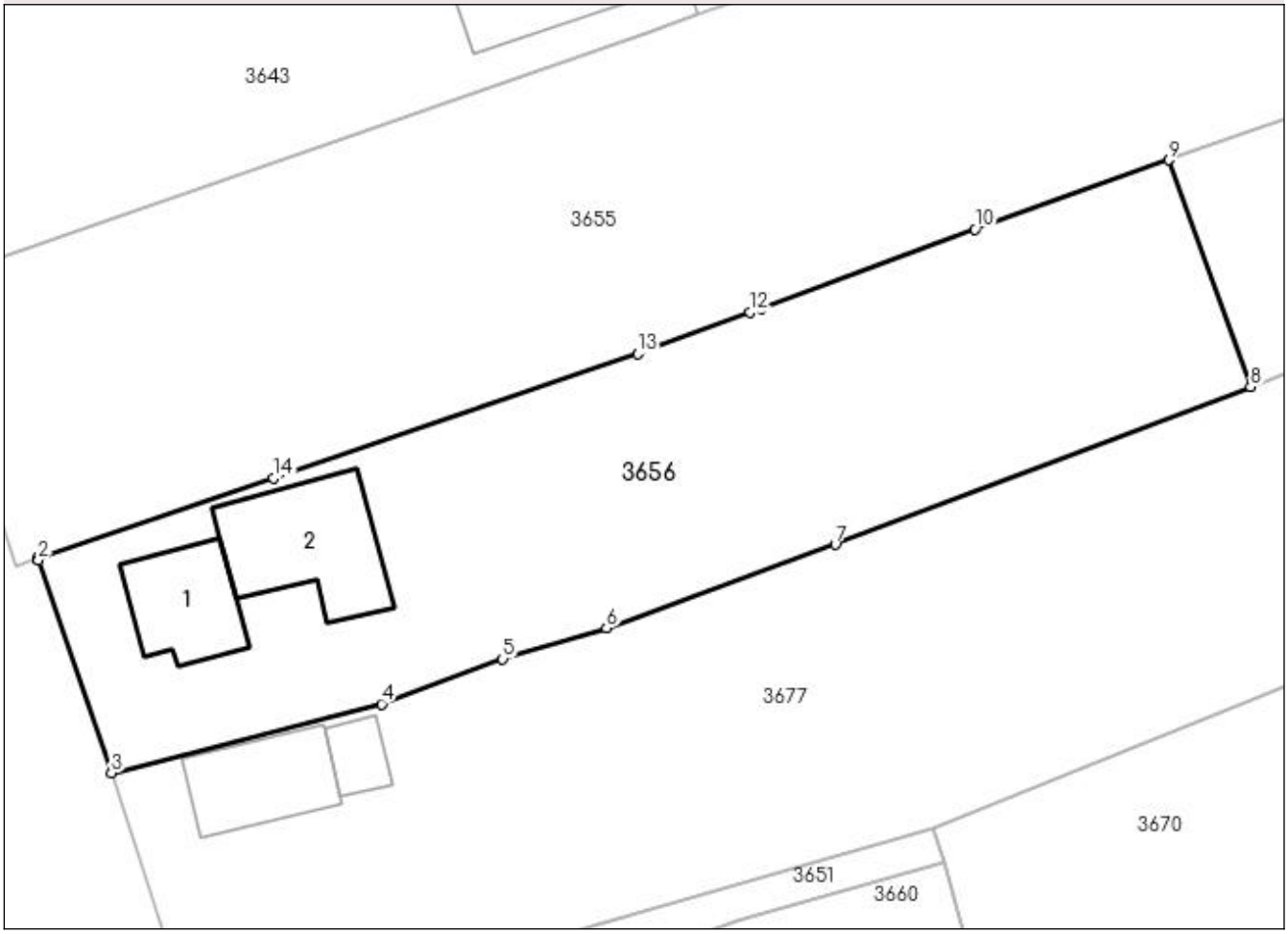

Date referitoare la teren

Crt	Categorie folosinţă	Intra vilan	Suprafaţa (mp)	Tarla	Parcelă	Nr. topo	Observaţii / Referinţe
1	curti constructii	DA	826	20	766	-	
2	arabil	NU	487	20	767	-	

Date referitoare la construcţii

Crt	Număr	Destinaţie construcţie	Supraf. (mp)	Situaţie juridică	Observaţii / Referinţe
A1.1	-C1	constructii de locuinte	50	Cu acte	Nr. niveluri:1; S. construita la sol:50 mp; S. construita desfasurata:50 mp;
A1.2	-C2	constructii de locuinte	79	Cu acte	Nr. niveluri:1; S. construita la sol:79 mp; S. construita desfasurata:79 mp;

Lungime Segmente

1) Valorile lungimilor segmentelor sunt obţinute din proiecţie în plan.

Punct început	X / Y	Punct sfârşit	X / Y	Lungime segment (** (m)
1	443.472,052 377.751,584	2	443.472,118 377.751,481	0.122
2	443.472,118 377.751,481	3	443.476,992 377.737,238	15.054

Punct început	X / Y	Punct sfârşit	X / Y	Lungime segment (** (m)
3	443.476,992 377.737,238	4	443.495,086 377.741,847	18.672
4	443.495,086 377.741,847	5	443.503,18 377.744,864	8.638
5	443.503,18 377.744,864	6	443.510,141 377.746,917	7.257
6	443.510,141 377.746,917	7	443.525,456 377.752,518	16.307
7	443.525,456 377.752,518	8	443.553,251 377.763,057	29.726
8	443.553,251 377.763,057	9	443.547,755 377.778,231	16.139
9	443.547,755 377.778,231	10	443.534,82 377.773,612	13.735
10	443.534,82 377.773,612	11	443.520,471 377.768,315	15.295
11	443.520,471 377.768,315	12	443.519,762 377.768,053	0.756
12	443.519,762 377.768,053	13	443.512,224 377.765,271	8.035
13	443.512,224 377.765,271	14	443.487,829 377.756,942	25.778
14	443.487,829 377.756,942	1	443.472,052 377.751,584	16.662

** Lungimile segmentelor sunt determinate în planul de proiecţie Stereo 70 şi sunt rotunjite la 1 milimetru.
*** Distanţa dintre puncte este formată din segmente cumulate ce sunt mai mici decât valoarea 1 milimetru.

DATE DESPRE IMOBILUL NR. 3657

Oficiul de Cadastru şi Publicitate Imobiliară VALCEA
Biroul de Cadastru şi Publicitate Imobiliară Ramnicu Valcea

A. Partea I. Descrierea imobilului

Nr. CF vechi:553
Nr. cadastral vechi:628

TEREN Extravilan

Adresa: Jud. Valcea, SAT TEIU, PUNCTULACASA

Nr. Crt	Nr cadastral Nr. topografic	Suprafaţa* (mp)	Observaţii / Referinţe
A1	35566	2.038	Sector cadastral:67 Teren neimprejmuit;

B. Partea II. Proprietari şi acte

Inscrieri privitoare la dreptul de proprietate şi alte drepturi reale		Referinţe
4828 / 19/02/2007		
Contract De Vanzare-Cumparare nr. aut. 344, din 16/02/2007 emis de BNP HOLOHAN DIANA MIHAELA;		
B1	Intabulare, drept de PROPRIETATE, dobandit prin Conventie, cota actuala 1/1, cota initiala 1/1	A1
	1) **MATEI GHEORGHE** 2) **MATEI FILOFTEIA**, LIPSA CNP; soti;	
	OBSERVATII: (provenita din conversia CF 553)	

C. Partea III. SARCINI .

Inscrieri privind dezmembramintele dreptului de proprietate, drepturi reale de garanţie şi sarcini	Referinţe
NU SUNT	

Anexa Nr. 1 La Partea I

Teren

Nr cadastral	Suprafaţa (mp)*	Observaţii / Referinţe
35566	2.038	

* Suprafaţa este determinată in planul de proiecţie Stereo 70.

DETALII LINIARE IMOBIL

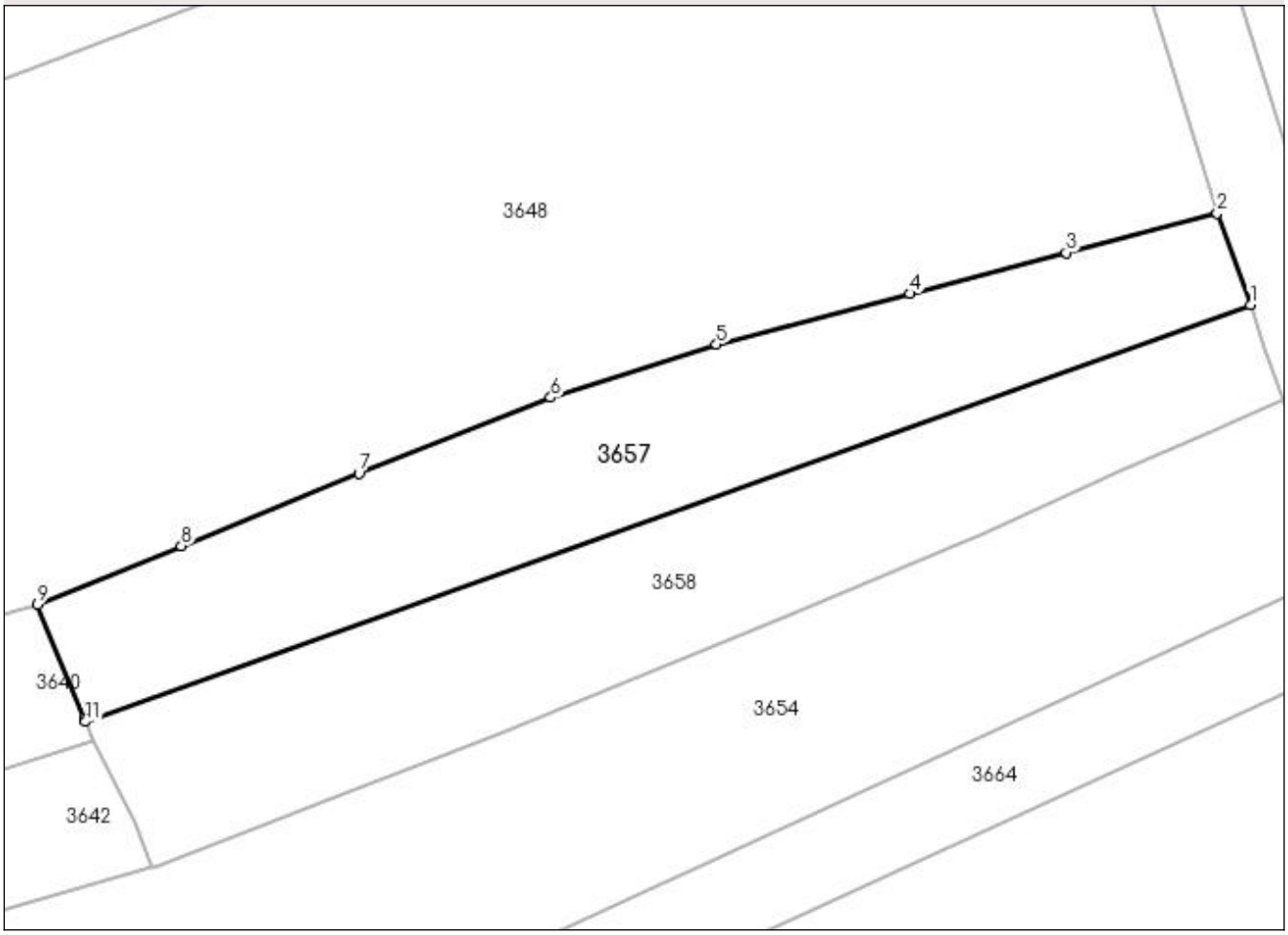

Date referitoare la teren

Crt	Categorie folosință	Intra vilan	Suprafaţa (mp)	Tarla	Parcelă	Nr. topo	Observaţii / Referinţe
1	livada	NU	2.038	86	14/4	-	TARLA 88 IN ACT

Lungime Segmente
1) Valorile lungimilor segmentelor sunt obţinute din proiecţie în plan.

Punct început	X / Y	Punct sfârşit	X / Y	Lungime segment (** (m)
1	443.627,888 378.428,216	2	443.624,15 378.438,465	10.909
2	443.624,15 378.438,465	3	443.607,282 378.434,049	17.436
3	443.607,282 378.434,049	4	443.589,837 378.429,483	18.033
4	443.589,837 378.429,483	5	443.568,23 378.423,825	22.336
5	443.568,23 378.423,825	6	443.549,725 378.417,871	19.439

Punct început	X / Y	Punct sfârşit	X / Y	Lungime segment (** (m)
6	443.549,725 378.417,871	7	443.528,3 378.409,394	23.041
7	443.528,3 378.409,394	8	443.508,447 378.401,326	21.43
8	443.508,447 378.401,326	9	443.492,389 378.394,805	17.332
9	443.492,389 378.394,805	10	443.497,586 378.382,07	13.755
10	443.497,586 378.382,07	11	443.497,743 378.381,686	0.415
11	443.497,743 378.381,686	1	443.627,888 378.428,216	138.213

** Lungimile segmentelor sunt determinate în planul de proiecţie Stereo 70 şi sunt rotunjite la 1 milimetru.
*** Distanţa dintre puncte este formată din segmente cumulate ce sunt mai mici decât valoarea 1 milimetru.

DATE DESPRE IMOBILUL NR. 3658

Oficiul de Cadastru şi Publicitate Imobiliară VALCEA
Biroul de Cadastru şi Publicitate Imobiliară Ramnicu Valcea

A. Partea I. Descrierea imobilului

Nr. CF vechi:497
Nr. cadastral vechi:628/1

TEREN Extravilan

Adresa: Jud. Valcea, PUNCTUL ACASA

Nr. Crt	Nr cadastral Nr. topografic	Suprafaţa* (mp)	Observaţii / Referinţe
A1	35573	2.096	Sector cadastral:67 Teren neimprejmuit;

B. Partea II. Proprietari şi acte

Inscrieri privitoare la dreptul de proprietate şi alte drepturi reale		Referinţe
4827 / 19/02/2007		
Contract De Vanzare-Cumparare nr. aut. 343, din 16/02/2007 emis de BNP HOLOHAN DIANA MIHAELA;		
B1	Intabulare, drept de PROPRIETATE, dobandit prin Conventie, cota actuala 1/1, cota initiala 1/1	A1
	1) **MATEI ION**, necasatorit;	
	OBSERVATII: (provenita din conversia CF 497)	

C. Partea III. SARCINI .

Inscrieri privind dezmembramintele dreptului de proprietate, drepturi reale de garanţie şi sarcini	Referinţe
NU SUNT	

Anexa Nr. 1 La Partea I

Teren

Nr cadastral	Suprafaţa (mp)*	Observaţii / Referinţe
35573	2.096	

* Suprafaţa este determinată in planul de proiecţie Stereo 70.

DETALII LINIARE IMOBIL

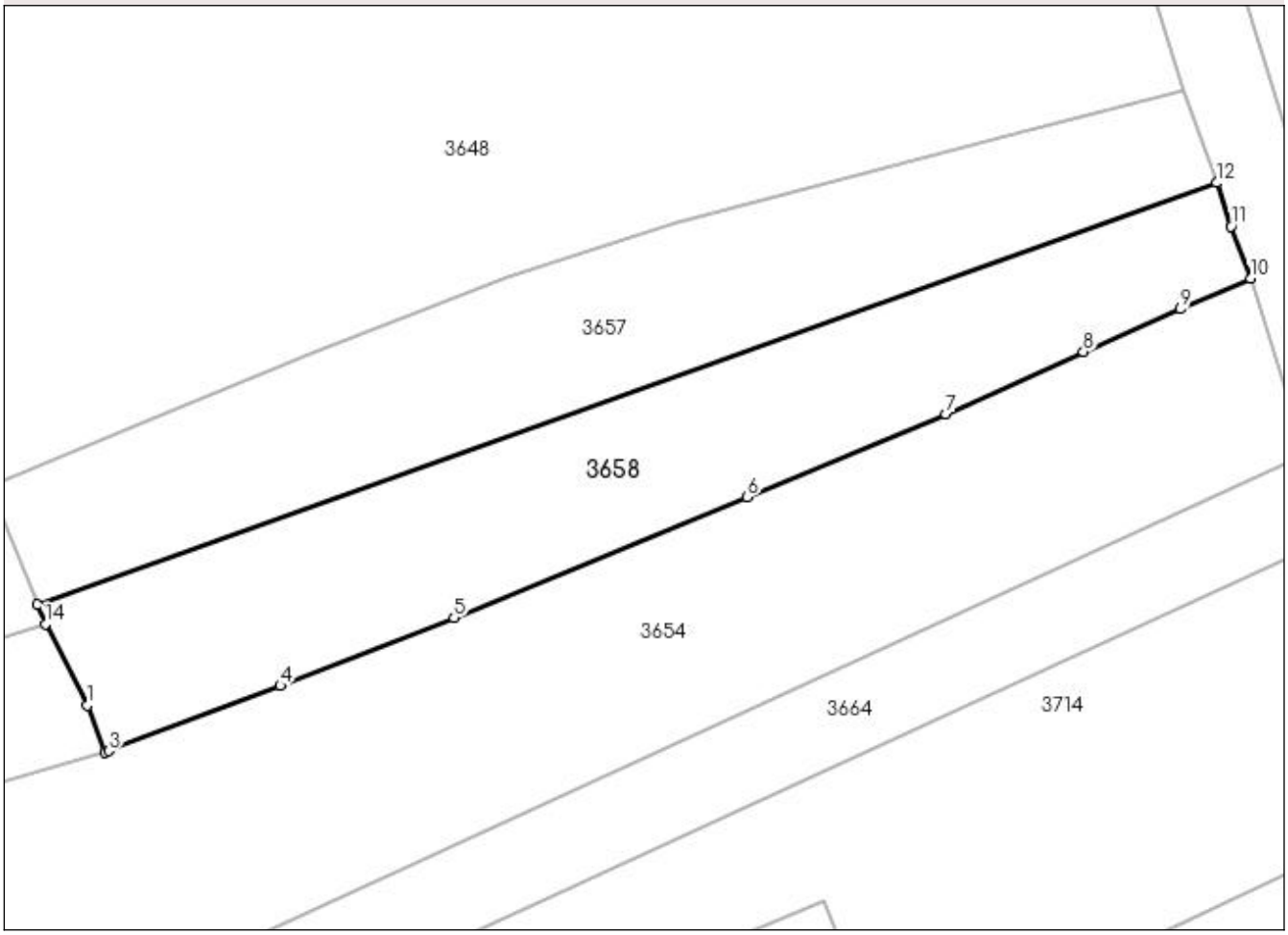

Date referitoare la teren

Crt	Categorie folosință	Intra vilan	Suprafaţa (mp)	Tarla	Parcelă	Nr. topo	Observaţii / Referinţe
1	livada	NU	2.096	86	14/4	-	

Lungime Segmente
1) Valorile lungimilor segmentelor sunt obţinute din proiecţie în plan.

Punct început	X / Y	Punct sfârşit	X / Y	Lungime segment (** (m)
1	443.503,217 378.370,565	2	443.505,232 378.365,415	5.53
2	443.505,232 378.365,415	3	443.505,603 378.365,533	0.389
3	443.505,603 378.365,533	4	443.524,532 378.372,742	20.255
4	443.524,532 378.372,742	5	443.543,711 378.380,222	20.586
5	443.543,711 378.380,222	6	443.576,067 378.393,551	34.994

Punct început	X / Y	Punct sfârşit	X / Y	Lungime segment (** (m)
6	443.576,067 378.393,551	7	443.598,042 378.402,648	23.784
7	443.598,042 378.402,648	8	443.613,191 378.409,588	16.663
8	443.613,191 378.409,588	9	443.623,927 378.414,285	11.719
9	443.623,927 378.414,285	10	443.631,643 378.417,661	8.422
10	443.631,643 378.417,661	11	443.629,463 378.423,424	6.162
11	443.629,463 378.423,424	12	443.627,888 378.428,216	5.044
12	443.627,888 378.428,216	13	443.497,743 378.381,686	138.213
13	443.497,743 378.381,686	14	443.498,617 378.379,552	2.306
14	443.498,617 378.379,552	1	443.503,217 378.370,565	10.096

** Lungimile segmentelor sunt determinate în planul de proiecţie Stereo 70 şi sunt rotunjite la 1 milimetru.
*** Distanţa dintre puncte este formată din segmente cumulate ce sunt mai mici decât valoarea 1 milimetru.

DATE DESPRE IMOBILUL NR. 3659

Oficiul de Cadastru şi Publicitate Imobiliară VALCEA
Biroul de Cadastru şi Publicitate Imobiliară Ramnicu Valcea

A. Partea I. Descrierea imobilului

TEREN Necunoscut

Adresa: Loc. Teiu, Str Principala, Nr. 131, Jud. Valcea, punctul ACASA

Nr. Crt	Nr cadastral Nr. topografic	Suprafaţa* (mp)	Observaţii / Referinţe
A1	35251	3.332	Sector cadastral:67 Teren neimprejmuit;

Construcţii

Crt	Nr cadastral Nr. topografic	Adresa	Observaţii / Referinţe
A1.1	35251-C1	Loc. Teiu, Str Principala, Nr. 131, Jud. Valcea, punctul ACASA	Nr. niveluri:1; S. construita la sol:67 mp; S. construita desfasurata:67 mp; CASA DE LOCUIT,DIN CARAMIDA, ACOPERITA CU TIGLA, COMPUSA DIN 4 INCAPERI
A1.2	35251-C2	Loc. Teiu, Str Principala, Nr. 131, Jud. Valcea, punctul ACASA	Nr. niveluri:1; S. construita la sol:39 mp; S. construita desfasurata:39 mp; ANEXA, DIN CARAMIDA, ACOPERITA CU TIGLA,COMPUSA DIN 1 INCAPERE
A1.3	35251-C3	Loc. Teiu, Str Principala, Nr. 131, Jud. Valcea, punctul ACASA	Nr. niveluri:1; S. construita la sol:32 mp; S. construita desfasurata:32 mp; CASA DE LOCUIT, CONSTRUITA DIN CARAMIDA, ACOPERITA CU TIGLA, COMPUSA DIN 4 INCAPERI

B. Partea II. Proprietari şi acte

Inscrieri privitoare la dreptul de proprietate şi alte drepturi reale		Referinţe
32822 / 31/08/2010		
Act Notarial nr. contract de intretinere aut nr.2896, din 25/08/2010 emis de FIRAN RODICA;		
B3	Intabulare, drept de PROPRIETATE, dobandit prin Conventie, cota actuala 1/1, cota initiala 1/1	A1, A1.1, A1.2, A1.3
	1) **VLAD ION CATALIN**, LIPSA CNP; 2) **VLAD FLOAREA NARCISA**, LIPSA CNP;	

C. Partea III. SARCINI

Inscrieri privind dezmembramintele dreptului de proprietate, drepturi reale de garanţie şi sarcini		Referinţe
32822 / 31/08/2010		
Act Notarial nr. contract de intretinere aut nr.2896, din 25/08/2010 emis de FIRAN RODICA;		
C1	Se noteaza obligatia de intretinere si dreptul de uzufruct	A1, A1.1, A1.2, A1.3
	1) **VLAD GH.ION**, LIPSA CNP; 2) **VLAD I.NICOLITA**, LIPSA CNP;	

Anexa Nr. 1 La Partea I

Teren

Nr cadastral	Suprafaţa (mp)*	Observaţii / Referinţe
35251	3.332	

* Suprafaţa este determinată in planul de proiecţie Stereo 70.

DETALII LINIARE IMOBIL

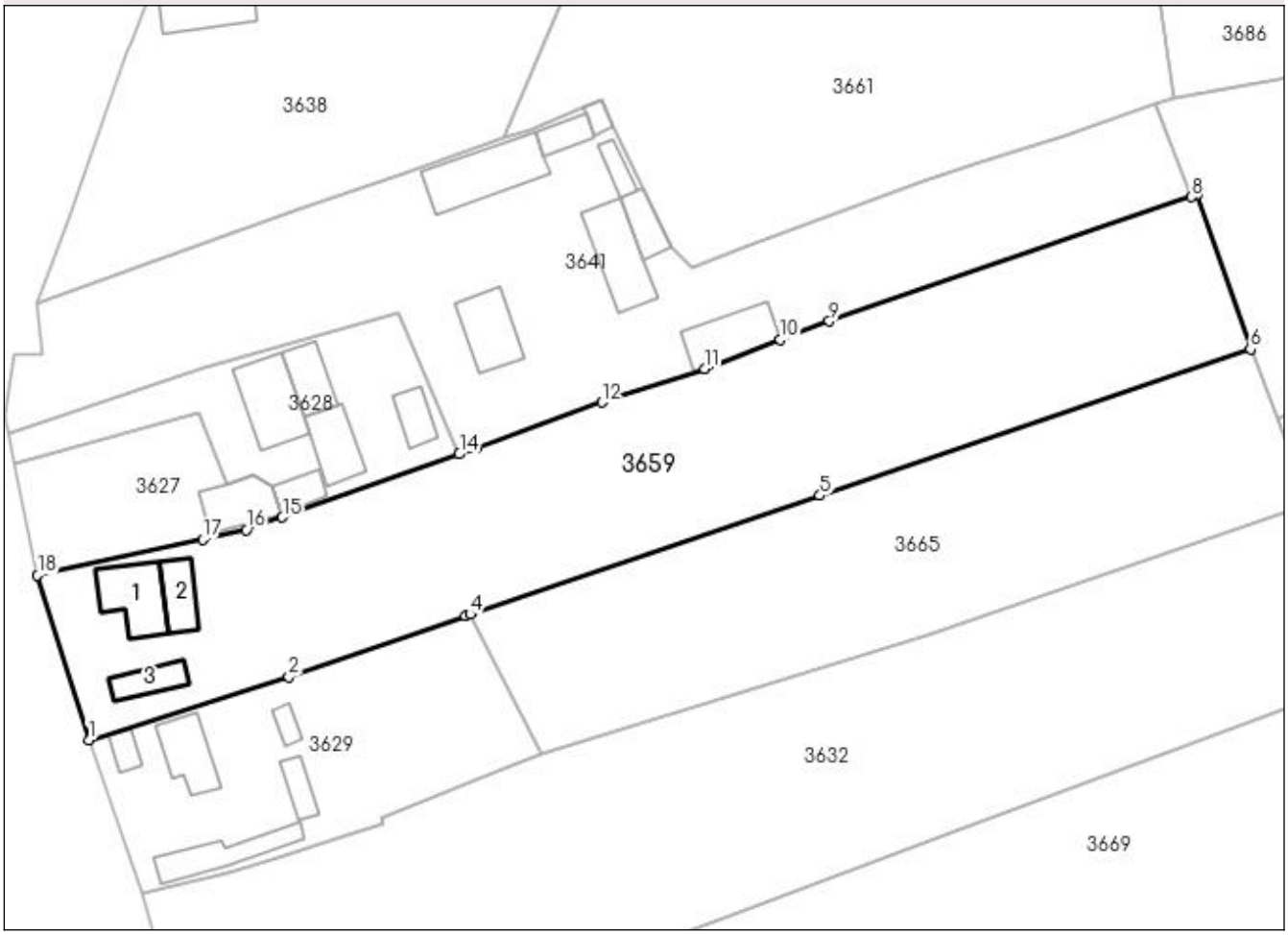

Date referitoare la teren

Crt	Categorie folosinţă	Intra vilan	Suprafaţa (mp)	Tarla	Parcelă	Nr. topo	Observaţii / Referinţe
1	curti constructii	DA	587	14	546	-	
2	arabil	DA	492	14	547	-	
3	arabil	NU	1.011	14	548	-	
4	pasune	NU	1.242	14	548	-	

Date referitoare la construcţii

Crt	Număr	Destinaţie construcţie	Supraf. (mp)	Situaţie juridică	Observaţii / Referinţe
A1.1	35251-C1	constructii de locuinte	67	Cu acte	Nr. niveluri:1; S. construita la sol:67 mp; S. construita desfasurata:67 mp; CASA DE LOCUIT,DIN CARAMIDA, ACOPERITA CU TIGLA, COMPUSA DIN 4 INCAPERI
A1.2	35251-C2	constructii anexa	39	Cu acte	Nr. niveluri:1; S. construita la sol:39 mp; S. construita desfasurata:39 mp; ANEXA, DIN CARAMIDA, ACOPERITA CU TIGLA,COMPUSA DIN 1 INCAPERE
A1.3	35251-C3	constructii de locuinte	32	Cu acte	Nr. niveluri:1; S. construita la sol:32 mp; S. construita desfasurata:32 mp; CASA DE LOCUIT, CONSTRUITA DIN CARAMIDA, ACOPERITA CU TIGLA, COMPUSA DIN 4 INCAPERI

Lungime Segmente
1) Valorile lungimilor segmentelor sunt obţinute din proiecţie în plan.

Punct început	X / Y	Punct sfârşit	X / Y	Lungime segment (** (m)
1	443.412,806 377.913,691	2	443.438,98 377.921,944	27.444
2	443.438,98 377.921,944	3	443.462,08 377.929,893	24.429
3	443.462,08 377.929,893	4	443.462,71 377.930,107	0.665
4	443.462,71 377.930,107	5	443.508,421 377.945,633	48.276
5	443.508,421 377.945,633	6	443.564,74 377.964,761	59.479
6	443.564,74 377.964,761	7	443.557,788 377.984,898	21.303
7	443.557,788 377.984,898	8	443.557,039 377.984,641	0.792
8	443.557,039 377.984,641	9	443.509,67 377.968,384	50.081
9	443.509,67 377.968,384	10	443.503,26 377.965,966	6.851
10	443.503,26 377.965,966	11	443.493,318 377.962,216	10.626
11	443.493,318 377.962,216	12	443.479,924 377.957,807	14.101
12	443.479,924 377.957,807	13	443.463,45 377.951,833	17.524
13	443.463,45 377.951,833	14	443.461,288 377.951,05	2.299
14	443.461,288 377.951,05	15	443.438,142 377.942,79	24.576
15	443.438,142 377.942,79	16	443.433,44 377.941,112	4.992
16	443.433,44 377.941,112	17	443.427,735 377.939,863	5.84
17	443.427,735 377.939,863	18	443.406,129 377.935,176	22.109
18	443.406,129 377.935,176	1	443.412,806 377.913,691	22.499

** Lungimile segmentelor sunt determinate în planul de proiecţie Stereo 70 şi sunt rotunjite la 1 milimetru.
*** Distanţa dintre puncte este formată din segmente cumulate ce sunt mai mici decât valoarea 1 milimetru.

DATE DESPRE IMOBILUL NR. 3660

Oficiul de Cadastru şi Publicitate Imobiliară VALCEA
Biroul de Cadastru şi Publicitate Imobiliară Ramnicu Valcea

A. Partea I. Descrierea imobilului

TEREN Intravilan

Adresa: Loc. Teiu, Jud. Valcea, punct Vatră sat

Nr. Crt	Nr cadastral Nr. topografic	Suprafaţa* (mp)	Observaţii / Referinţe
A1	37028	641	Sector cadastral:67 Teren neimprejmuit;

B. Partea II. Proprietari şi acte

Inscrieri privitoare la dreptul de proprietate şi alte drepturi reale		Referinţe
64561 / 17/08/2022		
Act Notarial nr. CONTRACT DE VANZARE-CUMPĂRARE NR.2621, din 16/08/2022 emis de Banu Claudia Mihaela;		
B2	Intabulare, drept de PROPRIETATE, dobandit prin Conventie, cota actuala 1/2, cota initiala 1/2	A1
	1) **DICU CONSTANTIN**, necasatorit;	
B3	Intabulare, drept de PROPRIETATE, dobandit prin Conventie, cota actuala 1/2, cota initiala 1/2	A1
	1) **ZAHIU ANDREEA**, necasatorita;	

C. Partea III. SARCINI .

Inscrieri privind dezmembramintele dreptului de proprietate, drepturi reale de garanţie şi sarcini	Referinţe
NU SUNT	

Anexa Nr. 1 La Partea I

Teren

Nr cadastral	Suprafaţa (mp)*	Observaţii / Referinţe
37028	641	

* Suprafaţa este determinată in planul de proiecţie Stereo 70.

DETALII LINIARE IMOBIL

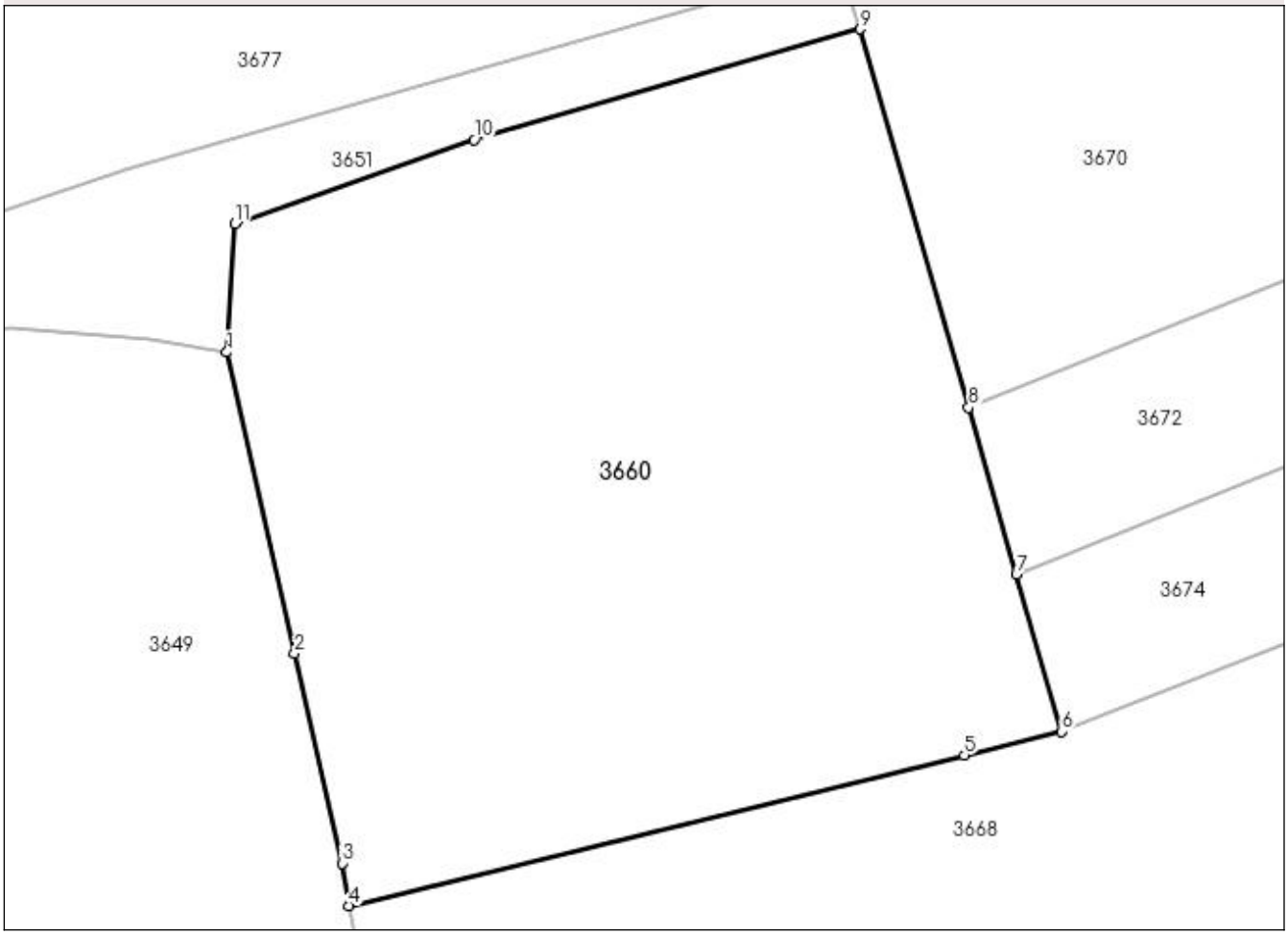

Date referitoare la teren

Crt	Categorie folosință	Intra vilan	Suprafaţa (mp)	Tarla	Parcelă	Nr. topo	Observaţii / Referinţe
1	arabil	DA	641	21	774	-	

Lungime Segmente
1) Valorile lungimilor segmentelor sunt obţinute din proiecţie în plan.

Punct început	X / Y	Punct sfârşit	X / Y	Lungime segment (** (m)
1	443.510,117 377.719,765	2	443.512,545 377.709,032	11.004
2	443.512,545 377.709,032	3	443.514,236 377.701,557	7.664
3	443.514,236 377.701,557	4	443.514,468 377.700,044	1.531
4	443.514,468 377.700,044	5	443.536,423 377.705,408	22.601
5	443.536,423 377.705,408	6	443.539,883 377.706,253	3.562

Punct început	X / Y	Punct sfârşit	X / Y	Lungime segment (** (m)
6	443.539,883 377.706,253	7	443.538,275 377.711,868	5.841
7	443.538,275 377.711,868	8	443.536,576 377.717,802	6.172
8	443.536,576 377.717,802	9	443.532,716 377.731,283	14.023
9	443.532,716 377.731,283	10	443.518,949 377.727,336	14.322
10	443.518,949 377.727,336	11	443.510,399 377.724,344	9.058
11	443.510,399 377.724,344	1	443.510,117 377.719,765	4.588

** Lungimile segmentelor sunt determinate în planul de proiecţie Stereo 70 şi sunt rotunjite la 1 milimetru.
*** Distanţa dintre puncte este formată din segmente cumulate ce sunt mai mici decât valoarea 1 milimetru.

DATE DESPRE IMOBILUL NR. 3661

Oficiul de Cadastru şi Publicitate Imobiliară VALCEA
Biroul de Cadastru şi Publicitate Imobiliară Ramnicu Valcea

A. Partea I. Descrierea imobilului

TEREN Extravilan

Adresa: Jud. Valcea, SATUL TEIU, Punctul Acasa

Nr. Crt	Nr cadastral Nr. topografic	Suprafaţa* (mp)	Observaţii / Referinţe
A1	36010	2.495	Sector cadastral:67 Teren neimprejmuit;

B. Partea II. Proprietari şi acte

Inscrieri privitoare la dreptul de proprietate şi alte drepturi reale		Referinţe
32779 / 10/07/2014		
Act Administrativ nr. Titlu de proprietate nr. 2722, din 16/02/2006 emis de Comisia Judeteana Valcea (; Certificat de mostenitor nr. 41/04.12.2013, notar public Sabau Calin Giani in dosar nr. 46/2013);		
B1	Intabulare, drept de PROPRIETATE, dobandit prin Succesiune, cota actuala 1/8, cota initiala 2/16	A1
	1) **IORDACHESCU ION**	
B2	Intabulare, drept de PROPRIETATE, dobandit prin Succesiune, cota actuala 1/8, cota initiala 2/16	A1
	1) **IORDACHE VASILE**	
B3	Intabulare, drept de PROPRIETATE, dobandit prin Lege, cota actuala 6/8, cota initiala 6/8	A1
	1) **IORDACHE VASILE** 2) **IORDACHESCU ION**	

C. Partea III. SARCINI .

Inscrieri privind dezmembramintele dreptului de proprietate, drepturi reale de garanţie şi sarcini	Referinţe
NU SUNT	

Anexa Nr. 1 La Partea I

Teren

Nr cadastral	Suprafaţa (mp)*	Observaţii / Referinţe
36010	2.495	

* Suprafaţa este determinată in planul de proiecţie Stereo 70.

DETALII LINIARE IMOBIL

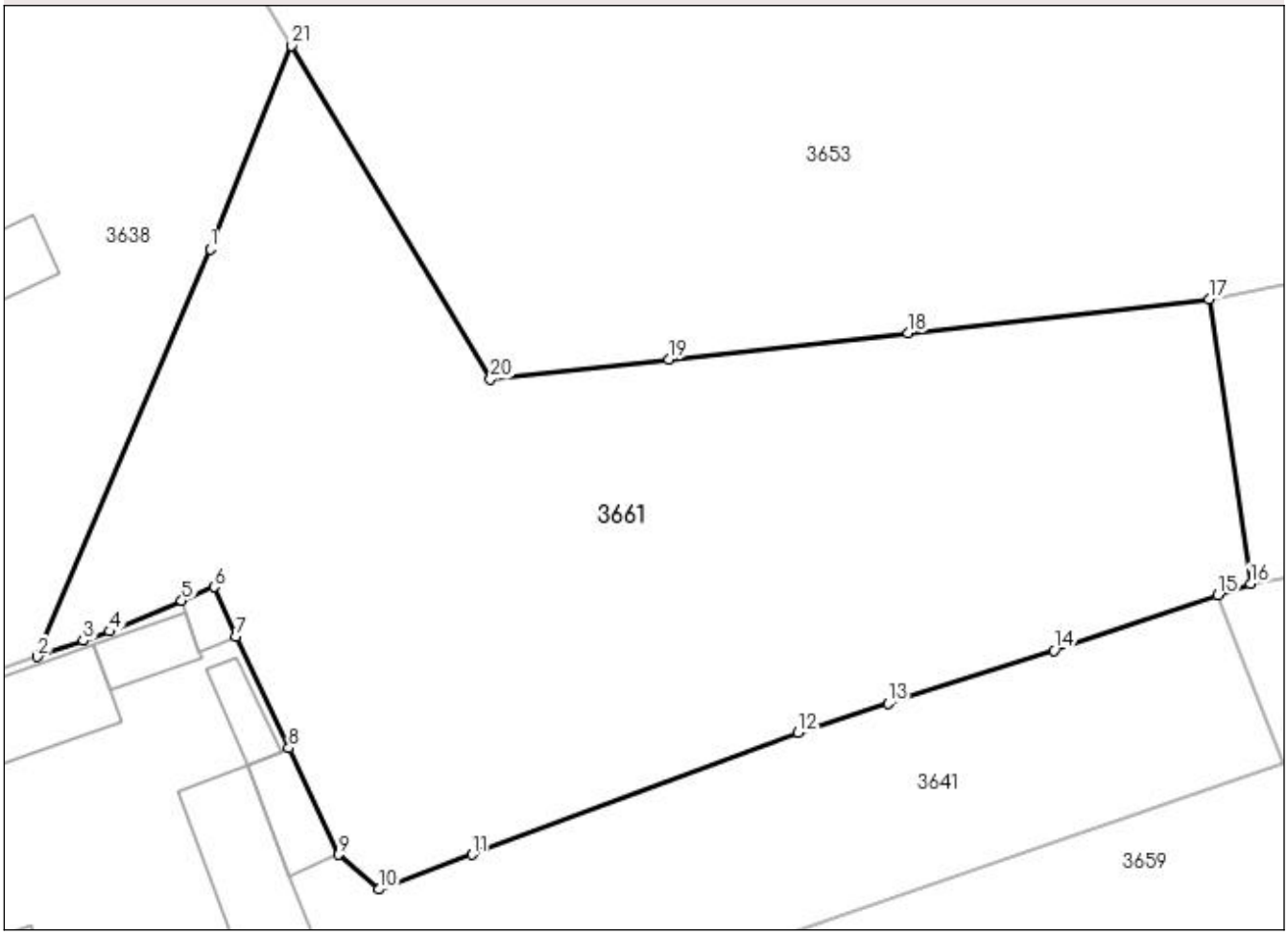

Date referitoare la teren

Crt	Categorie folosinţă	Intra vilan	Suprafaţa (mp)	Tarla	Parcelă	Nr. topo	Observaţii / Referinţe
1	arabil	NU	1.693	14	537,541	-	TARLA 17 IN ACT
2	arabil	NU	802	14	537,541	-	TARLA 17 IN ACT

Lungime Segmente

1) Valorile lungimilor segmentelor sunt obţinute din proiecţie în plan.

Punct început	X / Y	Punct sfârşit	X / Y	Lungime segment (** (m)
1	443.479,574 378.021,743	2	443.467,117 377.992,309	31.961
3	443.470,424 377.993,457	4	443.472,311 377.994,134	2.005
5	443.477,531 377.996,345	6	443.479,884 377.997,341	2.555
7	443.481,451 377.993,779	8	443.485,263 377.985,704	8.93

Punct început	X / Y	Punct sfârşit	X / Y	Lungime segment (** (m)
2	443.467,117 377.992,309	3	443.470,424 377.993,457	3.501
4	443.472,311 377.994,134	5	443.477,531 377.996,345	5.669
6	443.479,884 377.997,341	7	443.481,451 377.993,779	3.891
8	443.485,263 377.985,704	9	443.488,882 377.978,037	8.478

Punct început	X / Y	Punct sfârşit	X / Y	Lungime segment (** (m)
9	443.488,882 377.978,037	10	443.491,757 377.975,517	3.823
11	443.498,496 377.978,037	12	443.522,03 377.986,838	25.126
13	443.528,548 377.988,922	14	443.540,524 377.992,751	12.573
15	443.552,355 377.996,78	16	443.554,718 377.997,585	2.496
17	443.551,75 378.018,128	18	443.529,975 378.015,686	21.912
19	443.512,721 378.013,757	20	443.499,818 378.012,315	12.983
21	443.485,446 378.036,416	1	443.479,574 378.021,743	15.804

Punct început	X / Y	Punct sfârşit	X / Y	Lungime segment (** (m)
10	443.491,757 377.975,517	11	443.498,496 377.978,037	7.195
12	443.522,03 377.986,838	13	443.528,548 377.988,922	6.843
14	443.540,524 377.992,751	15	443.552,355 377.996,78	12.498
16	443.554,718 377.997,585	17	443.551,75 378.018,128	20.756
18	443.529,975 378.015,686	19	443.512,721 378.013,757	17.361
20	443.499,818 378.012,315	21	443.485,446 378.036,416	28.061

** Lungimile segmentelor sunt determinate în planul de proiecţie Stereo 70 şi sunt rotunjite la 1 milimetru.
*** Distanţa dintre puncte este formată din segmente cumulate ce sunt mai mici decât valoarea 1 milimetru.

DATE DESPRE IMOBILUL NR. 3664

Oficiul de Cadastru şi Publicitate Imobiliară VALCEA
Biroul de Cadastru şi Publicitate Imobiliară Ramnicu Valcea

A. Partea I. Descrierea imobilului

TEREN Extravilan

Adresa: Jud. Valcea

Nr. Crt	Nr cadastral Nr. topografic	Suprafaţa* (mp)	Observaţii / Referinţe
A1		1.410	Sector cadastral:67 Teren neimprejmuit;

B. Partea II. Proprietari şi acte

Inscrieri privitoare la dreptul de proprietate şi alte drepturi reale		Referinţe
/		
Act Administrativ nr. 1354/100, din 04/12/2002 emis de CJSDPAT VALCEA (TITLU DE PROPRIETATE;);		
B1	Intabulare, drept de PROPRIETATE, dobandit prin Reconstituire, cota actuala 1/1, cota initiala 1/1	A1
	1) **GRIGORE N. ION**, LIPSA CNP;	

C. Partea III. SARCINI .

Inscrieri privind dezmembramintele dreptului de proprietate, drepturi reale de garanţie şi sarcini	Referinţe
NU SUNT	

Anexa Nr. 1 La Partea I

Teren

Nr cadastral	Suprafaţa (mp)*	Observaţii / Referinţe
	1.410	

* Suprafaţa este determinată in planul de proiecţie Stereo 70.

DETALII LINIARE IMOBIL

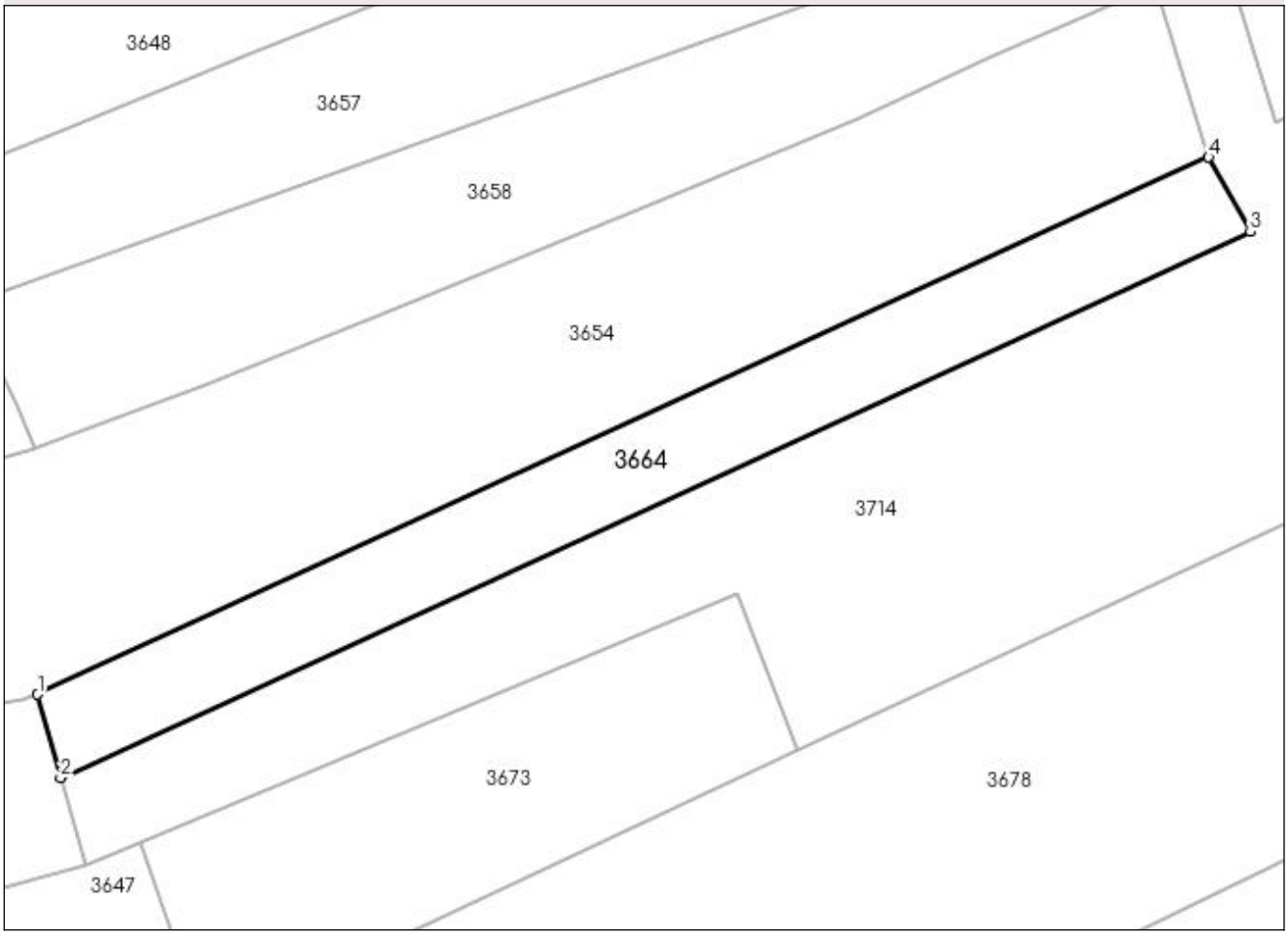

Date referitoare la teren

Crt	Categorie folosință	Intra vilan	Suprafaţa (mp)	Tarla	Parcelă	Nr. topo	Observaţii / Referinţe
1	pasune	NU	1.410	86	14/6	-	

Lungime Segmente
1) Valorile lungimilor segmentelor sunt obţinute din proiecţie în plan.

Punct început	X / Y	Punct sfârşit	X / Y	Lungime segment (** (m)
1	443.505,565 378.337,708	2	443.508,172 378.328,316	9.747
2	443.508,172 378.328,316	3	443.642,4 378.389,861	147.665
3	443.642,4 378.389,861	4	443.637,673 378.398,281	9.656
4	443.637,673 378.398,281	1	443.505,565 378.337,708	145.333

** Lungimile segmentelor sunt determinate în planul de proiecţie Stereo 70 şi sunt rotunjite la 1 milimetru.
*** Distanţa dintre puncte este formată din segmente cumulate ce sunt mai mici decât valoarea 1 milimetru.

DATE DESPRE IMOBILUL NR. 3665

Oficiul de Cadastru şi Publicitate Imobiliară VALCEA
Biroul de Cadastru şi Publicitate Imobiliară Ramnicu Valcea

A. Partea I. Descrierea imobilului

TEREN Extravilan Nr. cadastral vechi:371

Adresa: Jud. Valcea

Nr. Crt	Nr cadastral Nr. topografic	Suprafaţa* (mp)	Observaţii / Referinţe
A1		2.279	Sector cadastral:67 Teren neimprejmuit;

B. Partea II. Proprietari şi acte

Inscrieri privitoare la dreptul de proprietate şi alte drepturi reale		Referinţe
/		
Act Notarial nr. 3489, din 31/08/2004 emis de BNP FIRAN RODICA (CONTRACT DE VANZARE-CUMPARARE;);		
B1	Intabulare, drept de PROPRIETATE, dobandit prin Conventie, cota actuala 1/1, cota initiala 1/1	A1
	1) **DRAGOMIR NICOLAE** 2) **DRAGOMIR MONICA**, LIPSA CNP;	

C. Partea III. SARCINI .

Inscrieri privind dezmembramintele dreptului de proprietate, drepturi reale de garanţie şi sarcini	Referinţe
NU SUNT	

Anexa Nr. 1 La Partea I

Teren

Nr cadastral	Suprafaţa (mp)*	Observaţii / Referinţe
	2.279	

* Suprafaţa este determinată in planul de proiecţie Stereo 70.

DETALII LINIARE IMOBIL

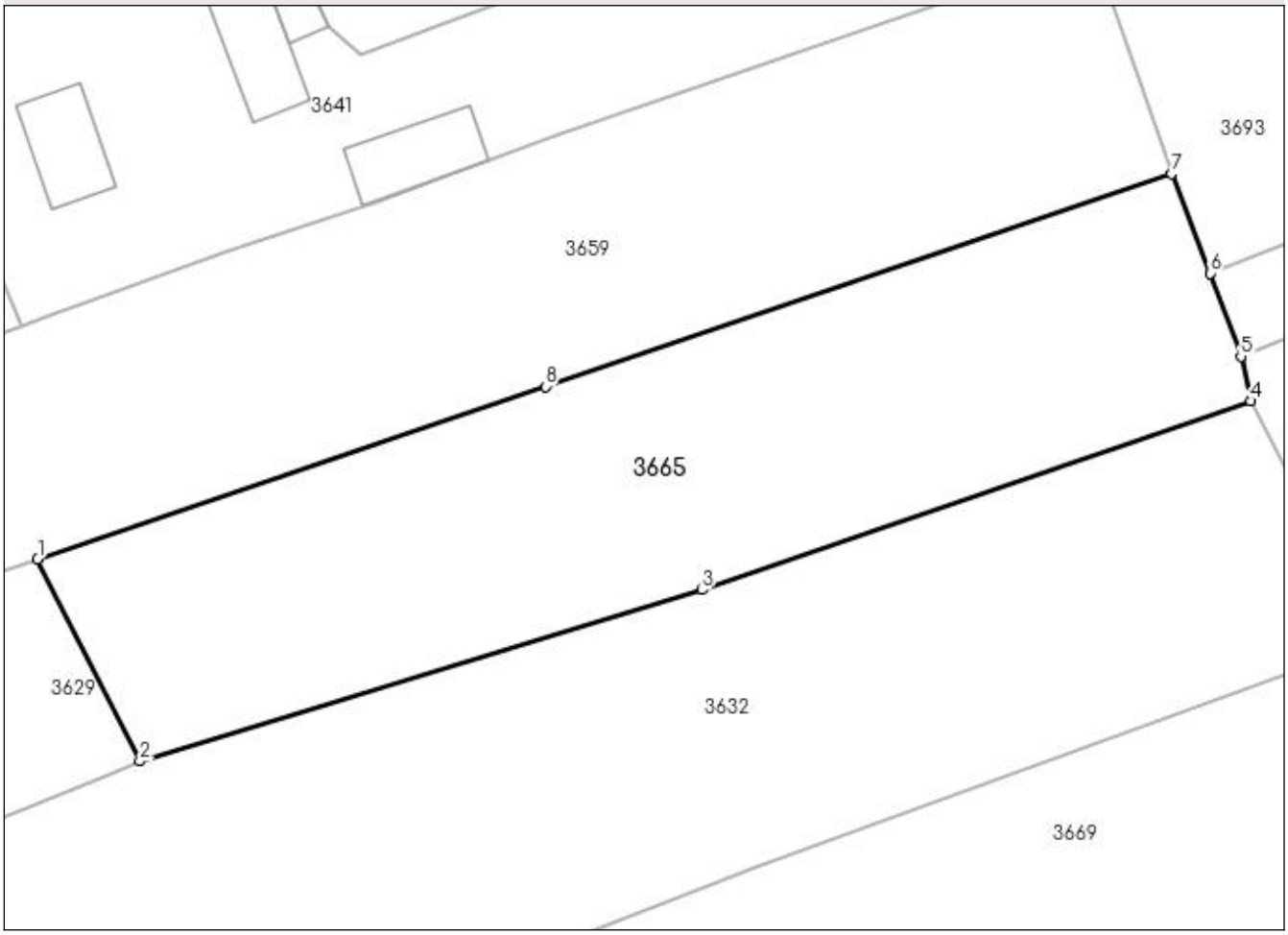

Date referitoare la teren

Crt	Categorie folosinţă	Intra vilan	Suprafaţa (mp)	Tarla	Parcelă	Nr. topo	Observaţii / Referinţe
1	arabil	NU	1.058	14	551	-	
2	pasune	NU	1.221	14	552	-	

Lungime Segmente
1) Valorile lungimilor segmentelor sunt obţinute din proiecţie în plan.

Punct început	X / Y	Punct sfârşit	X / Y	Lungime segment (** (m)
1	443.462,71 377.930,107	2	443.471,922 377.911,931	20.377
2	443.471,922 377.911,931	3	443.522,507 377.927,333	52.878
3	443.522,507 377.927,333	4	443.571,87 377.944,325	52.206
4	443.571,87 377.944,325	5	443.571,007 377.948,319	4.086

Punct început	X / Y	Punct sfârşit	X / Y	Lungime segment (** (m)
5	443.571,007 377.948,319	6	443.568,218 377.955,797	7.981
6	443.568,218 377.955,797	7	443.564,74 377.964,761	9.615
7	443.564,74 377.964,761	8	443.508,421 377.945,633	59.479
8	443.508,421 377.945,633	1	443.462,71 377.930,107	48.276

** Lungimile segmentelor sunt determinate în planul de proiecţie Stereo 70 şi sunt rotunjite la 1 milimetru.
*** Distanţa dintre puncte este formată din segmente cumulate ce sunt mai mici decât valoarea 1 milimetru.

DATE DESPRE IMOBILUL NR. 3666

Oficiul de Cadastru şi Publicitate Imobiliară VALCEA
Biroul de Cadastru şi Publicitate Imobiliară Ramnicu Valcea

A. Partea I. Descrierea imobilului

TEREN Extravilan

Adresa: Jud. Valcea, Punctul Acasă

Nr. Crt	Nr cadastral Nr. topografic	Suprafaţa* (mp)	Observaţii / Referinţe
A1	38773	1.310	Sector cadastral:67 Teren neimprejmuit;

B. Partea II. Proprietari şi acte

Inscrieri privitoare la dreptul de proprietate şi alte drepturi reale		Referinţe
26623 / 27/03/2023		
Act Notarial nr. contract de vanzare aut nr. 1682, din 14/11/2011 emis de BNP STAN LIVEA;		
B2	Intabulare, drept de PROPRIETATE, dobandit prin Conventie, cota actuala 1/1, cota initiala 1/1	A1
	1) **PREDESCU FLOREA**, , necasatorit;	
	OBSERVATII: pozitie transcrisa din CF 35393/Galicea, inscrisa prin incheierea nr. 48079 din 15/11/2011;	

C. Partea III. SARCINI .

Inscrieri privind dezmembramintele dreptului de proprietate, drepturi reale de garanţie şi sarcini	Referinţe
NU SUNT	

Anexa Nr. 1 La Partea I

Teren

Nr cadastral	Suprafaţa (mp)*	Observaţii / Referinţe
38773	1.310	

* Suprafaţa este determinată in planul de proiecţie Stereo 70.

DETALII LINIARE IMOBIL

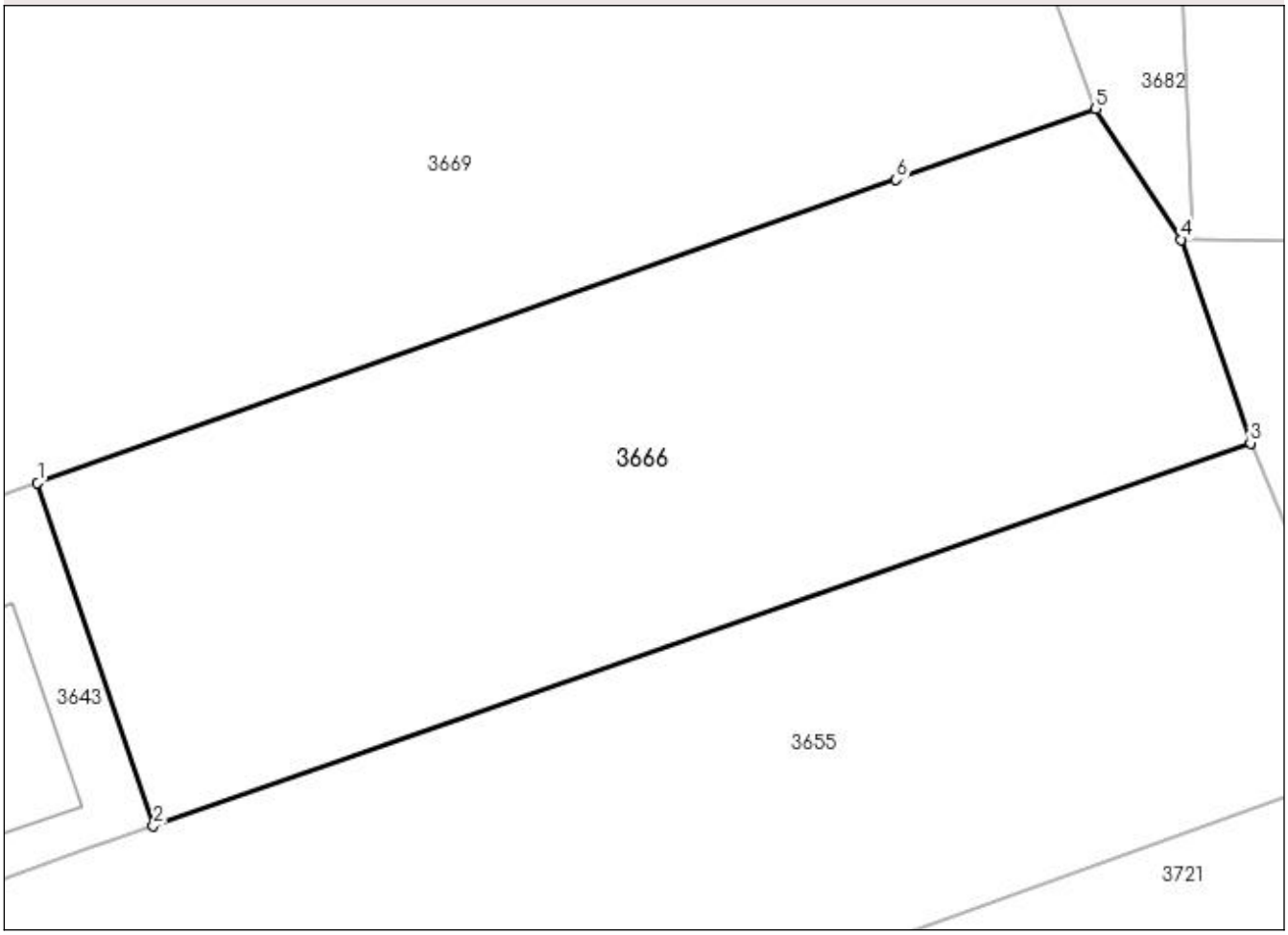

Date referitoare la teren

Crt	Categorie folosință	Intra vilan	Suprafaţa (mp)	Tarla	Parcelă	Nr. topo	Observaţii / Referinţe
1	arabil	NU	1.260	20	767/1	-	
2	faneata	NU	50	86	14/1	-	

Lungime Segmente
1) Valorile lungimilor segmentelor sunt obţinute din proiecţie în plan.

Punct început	X / Y	Punct sfârşit	X / Y	Lungime segment (** (m)
1	443.509,765 377.807,1	2	443.516,242 377.787,959	20.207
2	443.516,242 377.787,959	3	443.577,51 377.809,323	64.886
3	443.577,51 377.809,323	4	443.573,649 377.820,679	11.994
4	443.573,649 377.820,679	5	443.568,874 377.827,963	8.71

Punct început	X / Y	Punct sfârşit	X / Y	Lungime segment (** (m)
5	443.568,874 377.827,963	6	443.557,711 377.824,023	11.838
6	443.557,711 377.824,023	1	443.509,765 377.807,1	50.845

** Lungimile segmentelor sunt determinate în planul de proiecţie Stereo 70 şi sunt rotunjite la 1 milimetru.
*** Distanţa dintre puncte este formată din segmente cumulate ce sunt mai mici decât valoarea 1 milimetru.

DATE DESPRE IMOBILUL NR. 3667

Oficiul de Cadastru şi Publicitate Imobiliară VALCEA
Biroul de Cadastru şi Publicitate Imobiliară Ramnicu Valcea

A. Partea I. Descrierea imobilului

TEREN Necunoscut

Adresa: Loc. Teiu, Str Principala, Nr. 113,115, Jud. Valcea

Nr. Crt	Nr cadastral Nr. topografic	Suprafaţa* (mp)	Observaţii / Referinţe
A1		5.636	Sector cadastral:67 Teren neimprejmuit;

Construcţii

Crt	Nr cadastral Nr. topografic	Adresa	Observaţii / Referinţe
A1.1	-C1	Loc. Teiu, Str Principala, Nr. 113,115, Jud. Valcea	Nr. niveluri:1; S. construita la sol:40 mp; S. construita desfasurata:40 mp;
A1.2	-C2	Loc. Teiu, Str Principala, Nr. 113,115, Jud. Valcea	Nr. niveluri:1; S. construita la sol:32 mp; S. construita desfasurata:32 mp;
A1.3	-C3	Loc. Teiu, Str Principala, Nr. 113,115, Jud. Valcea	Nr. niveluri:1; S. construita la sol:10 mp; S. construita desfasurata:10 mp;

B. Partea II. Proprietari şi acte

Inscrieri privitoare la dreptul de proprietate şi alte drepturi reale		Referinţe
/		
Act Administrativ nr. 2431, din 15/07/2004 emis de CJSDPAT VALCEA (TITLU DE PROPRIETATE;);		
B1	Intabulare, drept de PROPRIETATE, dobandit prin Reconstituire, cota actuala 1/1, cota initiala 1/1	A1
	1) **PREOTEASA FILOFTEIA**, LIPSA CNP;	
Act Administrativ nr. 8549, din 19/12/2023 emis de PRIMARIA COMUNEI GALICEA (ADEVERINTA;);		
B2	Intabulare, drept de PROPRIETATE, dobandit prin Construire, cota actuala 1/1, cota initiala 1/1	A1.1, A1.2, A1.3
	1) **PREOTEASA FILOFTEIA**, LIPSA CNP;	

C. Partea III. SARCINI .

Inscrieri privind dezmembramintele dreptului de proprietate, drepturi reale de garanţie şi sarcini	Referinţe
NU SUNT	

Anexa Nr. 1 La Partea I

Teren

Nr cadastral	Suprafaţa (mp)*	Observaţii / Referinţe
	5.636	

* Suprafaţa este determinată in planul de proiecţie Stereo 70.

DETALII LINIARE IMOBIL

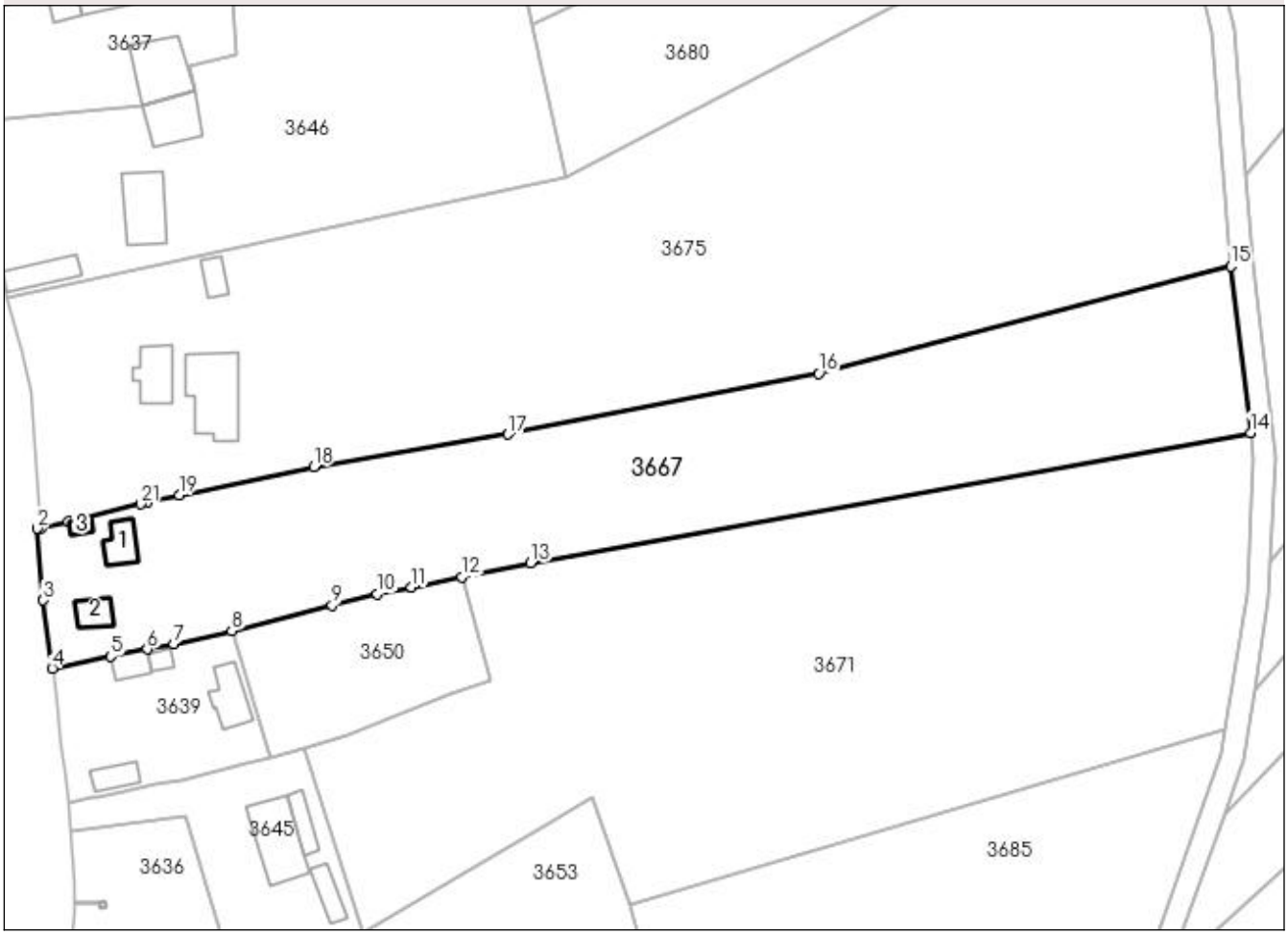

Date referitoare la teren

Crt	Categorie folosinţă	Intra vilan	Suprafaţa (mp)	Tarla	Parcelă	Nr. topo	Observaţii / Referinţe
1	curti constructii	DA	551	14	515	-	
2	arabil	DA	773	14	516	-	
3	pasune	NU	4.312	86	14/11,14/12	-	

Date referitoare la construcţii

Crt	Număr	Destinaţie construcţie	Supraf. (mp)	Situaţie juridică	Observaţii / Referinţe
A1.1	-C1	constructii de locuinte	40	Cu acte	Nr. niveluri:1; S. construita la sol:40 mp; S. construita desfasurata:40 mp;
A1.2	-C2	constructii de locuinte	32	Cu acte	Nr. niveluri:1; S. construita la sol:32 mp; S. construita desfasurata:32 mp;
A1.3	-C3	constructii anexa	10	Cu acte	Nr. niveluri:1; S. construita la sol:10 mp; S. construita desfasurata:10 mp;

Lungime Segmente

1) Valorile lungimilor segmentelor sunt obţinute din proiecţie în plan.

Punct început	X / Y	Punct sfârşit	X / Y	Lungime segment (** (m)

Punct început	X / Y	Punct sfârşit	X / Y	Lungime segment (** (m)

Punct început	X / Y	Punct sfârşit	X / Y	Lungime segment (** (m)
1	443.444,509 378.173,815	2	443.443,924 378.173,738	0.59
3	443.444,97 378.160,772	4	443.446,594 378.148,455	12.424
5	443.457,144 378.150,636	6	443.463,739 378.151,966	6.728
7	443.468,477 378.152,936	8	443.479,012 378.155,259	10.788
9	443.497,161 378.159,836	10	443.505,304 378.161,889	8.398
11	443.511,478 378.163,146	12	443.520,601 378.165,004	9.31
13	443.533,047 378.167,539	14	443.663,095 378.191,038	132.154
15	443.659,542 378.221,058	16	443.585,103 378.201,718	76.91
17	443.528,931 378.190,715	18	443.493,802 378.184,868	35.612
19	443.469,522 378.179,804	20	443.463,853 378.178,464	5.825
21	443.462,51 378.178,146	22	443.449,457 378.175,005	13.426

Punct început	X / Y	Punct sfârşit	X / Y	Lungime segment (** (m)
2	443.443,924 378.173,738	3	443.444,97 378.160,772	13.008
4	443.446,594 378.148,455	5	443.457,144 378.150,636	10.773
6	443.463,739 378.151,966	7	443.468,477 378.152,936	4.836
8	443.479,012 378.155,259	9	443.497,161 378.159,836	18.717
10	443.505,304 378.161,889	11	443.511,478 378.163,146	6.301
12	443.520,601 378.165,004	13	443.533,047 378.167,539	12.702
14	443.663,095 378.191,038	15	443.659,542 378.221,058	30.23
16	443.585,103 378.201,718	17	443.528,931 378.190,715	57.239
18	443.493,802 378.184,868	19	443.469,522 378.179,804	24.802
20	443.463,853 378.178,464	21	443.462,51 378.178,146	1.38
22	443.449,457 378.175,005	1	443.444,509 378.173,815	5.089

** Lungimile segmentelor sunt determinate în planul de proiecţie Stereo 70 şi sunt rotunjite la 1 milimetru.
*** Distanţa dintre puncte este formată din segmente cumulate ce sunt mai mici decât valoarea 1 milimetru.

DATE DESPRE IMOBILUL NR. 3668

Oficiul de Cadastru şi Publicitate Imobiliară VALCEA
Biroul de Cadastru şi Publicitate Imobiliară Ramnicu Valcea

A. Partea I. Descrierea imobilului

TEREN Necunoscut

Adresa: Loc. Teiu, Str Principala, Jud. Valcea

Nr. Crt	Nr cadastral Nr. topografic	Suprafaţa* (mp)	Observaţii / Referinţe
A1	35237	4.309	Sector cadastral:67 Teren neimprejmuit;

B. Partea II. Proprietari şi acte

Inscrieri privitoare la dreptul de proprietate şi alte drepturi reale		Referinţe
80335 / 07/10/2022		
Act Notarial nr. 1312, din 06/10/2022 emis de Notar Public Holohan Diana-Mihaela;		
B8	Intabulare, drept de PROPRIETATE, dobandit prin Conventie, cota actuala 1/1, cota initiala 1/1	A1
	1) **PREDESCU NICULAE NANU** 2) **PREDESCU MARI-MANUELA**, soti, bun comun, cu titlu de cumparare;	

C. Partea III. SARCINI .

Inscrieri privind dezmembramintele dreptului de proprietate, drepturi reale de garanţie şi sarcini	Referinţe
NU SUNT	

Anexa Nr. 1 La Partea I

Teren

Nr cadastral	Suprafaţa (mp)*	Observaţii / Referinţe
35237	4.309	

* Suprafaţa este determinată in planul de proiecţie Stereo 70.

DETALII LINIARE IMOBIL

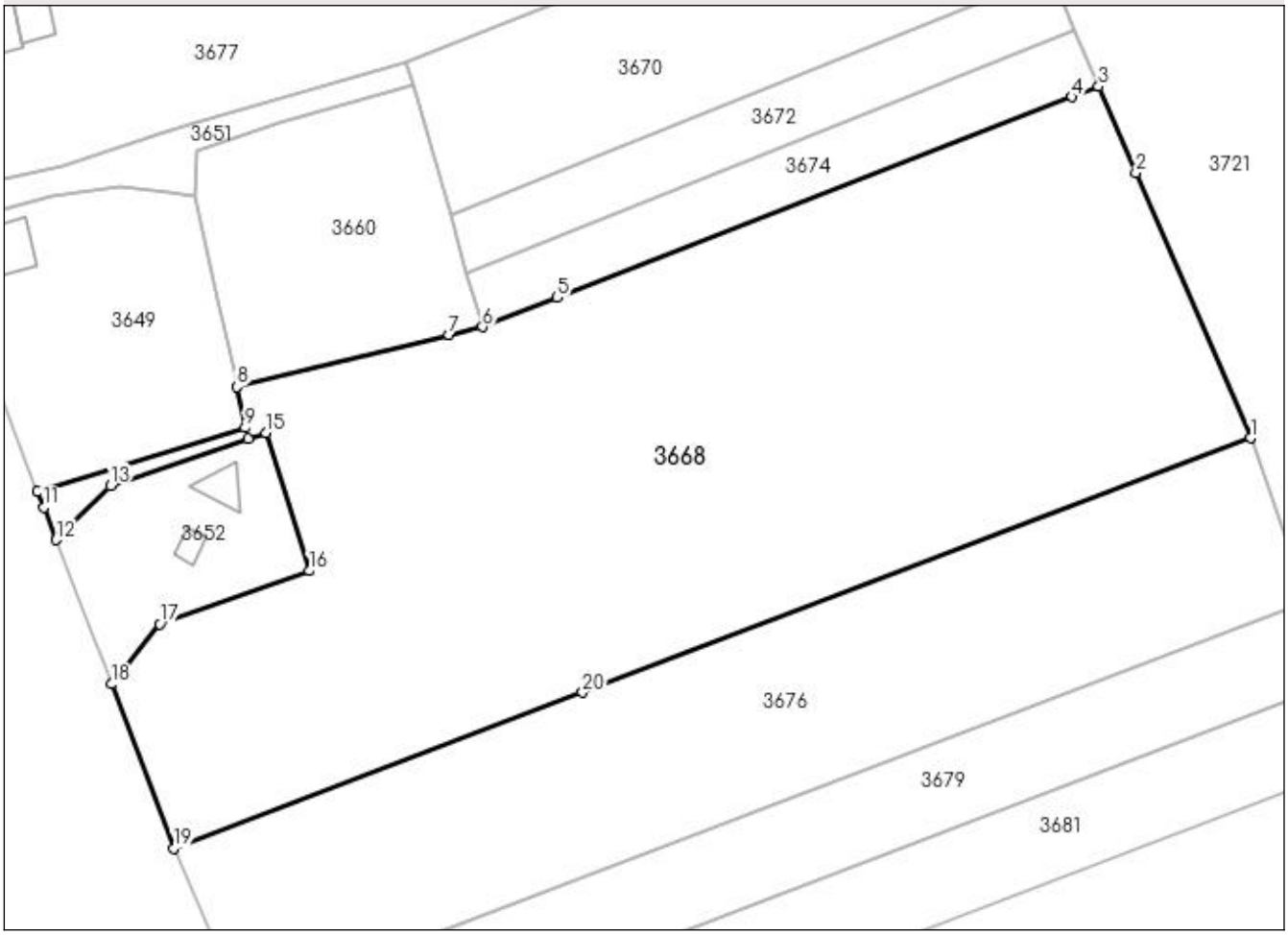

Date referitoare la teren

Crt	Categorie folosinţă	Intra vilan	Suprafaţa (mp)	Tarla	Parcelă	Nr. topo	Observaţii / Referinţe
1	arabil	DA	1.446	21	777/1,771/2	-	
2	arabil	NU	2.863	21	777	-	

Lungime Segmente
1) Valorile lungimilor segmentelor sunt obţinute din proiecţie în plan.

Punct început	X / Y	Punct sfârşit	X / Y	Lungime segment (** (m)
1	443.619,307 377.694,75	2	443.607,449 377.722,173	29.877
2	443.607,449 377.722,173	3	443.603,599 377.731,077	9.701
3	443.603,599 377.731,077	4	443.600,872 377.730,014	2.927
4	443.600,872 377.730,014	5	443.547,623 377.709,268	57.148

Punct început	X / Y	Punct sfârşit	X / Y	Lungime segment (** (m)
5	443.547,623 377.709,268	6	443.539,883 377.706,253	8.306
6	443.539,883 377.706,253	7	443.536,423 377.705,408	3.562
7	443.536,423 377.705,408	8	443.514,468 377.700,044	22.601
8	443.514,468 377.700,044	9	443.515,327 377.695,831	4.3
9	443.515,327 377.695,831	10	443.493,857 377.689,258	22.454
10	443.493,857 377.689,258	11	443.494,5 377.687,577	1.8
11	443.494,5 377.687,577	12	443.495,775 377.684,239	3.573
12	443.495,775 377.684,239	13	443.501,403 377.689,839	7.939
13	443.501,403 377.689,839	14	443.515,614 377.694,649	15.003
14	443.515,614 377.694,649	15	443.517,465 377.695,275	1.954
15	443.517,465 377.695,275	16	443.521,972 377.681,029	14.942
16	443.521,972 377.681,029	17	443.506,506 377.675,528	16.415
17	443.506,506 377.675,528	18	443.501,475 377.669,324	7.988
18	443.501,475 377.669,324	19	443.507,958 377.652,36	18.161
19	443.507,958 377.652,36	20	443.550,214 377.668,447	45.215
20	443.550,214 377.668,447	1	443.619,307 377.694,75	73.93

** Lungimile segmentelor sunt determinate în planul de proiecţie Stereo 70 şi sunt rotunjite la 1 milimetru.
*** Distanţa dintre puncte este formată din segmente cumulate ce sunt mai mici decât valoarea 1 milimetru.

DATE DESPRE IMOBILUL NR. 3669

Oficiul de Cadastru şi Publicitate Imobiliară VALCEA
Biroul de Cadastru şi Publicitate Imobiliară Ramnicu Valcea

A. Partea I. Descrierea imobilului

TEREN Necunoscut

Adresa: Loc. Teiu, Str Principala, Nr. 137, Jud. Valcea, punctul Acasa

Nr. Crt	Nr cadastral Nr. topografic	Suprafaţa* (mp)	Observaţii / Referinţe
A1	35392	17.029	Sector cadastral:67 Teren imprejmuit;

Construcţii

Crt	Nr cadastral Nr. topografic	Adresa	Observaţii / Referinţe
A1.1	35392-C1	Loc. Teiu, Str Principala, Nr. 137, Jud. Valcea, punctul Acasa	Nr. niveluri:1; S. construita la sol:117 mp; S. construita desfasurata:117 mp;
A1.2	35392-C2	Loc. Teiu, Str Principala, Nr. 137, Jud. Valcea, punctul Acasa	Nr. niveluri:1; S. construita la sol:40 mp; S. construita desfasurata:40 mp;

B. Partea II. Proprietari şi acte

Inscrieri privitoare la dreptul de proprietate şi alte drepturi reale		Referinţe
48076 / 15/11/2011		
Hotarare Judecatoreasca nr. 4885/2005 emis de JUDECATORIA RAMNICU VALCEA (SENTINTA CIVILA;);		
B2	Intabulare, drept de PROPRIETATE, dobandit prin Hotarare Judecatoreasca, cota actuala 1/1, cota initiala 1/1	A1
	1) **CONSTANTINESCU VERGILIU**, LIPSA CNP;	
/		
Act Administrativ nr. 8549, din 19/12/2023 emis de PRIMARIA COMUNEI GALICEA (ADEVERINTA;);		
B4	Intabulare, drept de PROPRIETATE, dobandit prin Construire, cota actuala 1/1, cota initiala 1/1	A1.1, A1.2
	1) **CONSTANTINESCU VERGILIU**, LIPSA CNP;	

C. Partea III. SARCINI .

Inscrieri privind dezmembramintele dreptului de proprietate, drepturi reale de garanţie şi sarcini	Referinţe
NU SUNT	

Anexa Nr. 1 La Partea I

Teren

Nr cadastral	Suprafaţa (mp)*	Observaţii / Referinţe
35392	17.029	

* Suprafaţa este determinată in planul de proiecţie Stereo 70.

DETALII LINIARE IMOBIL

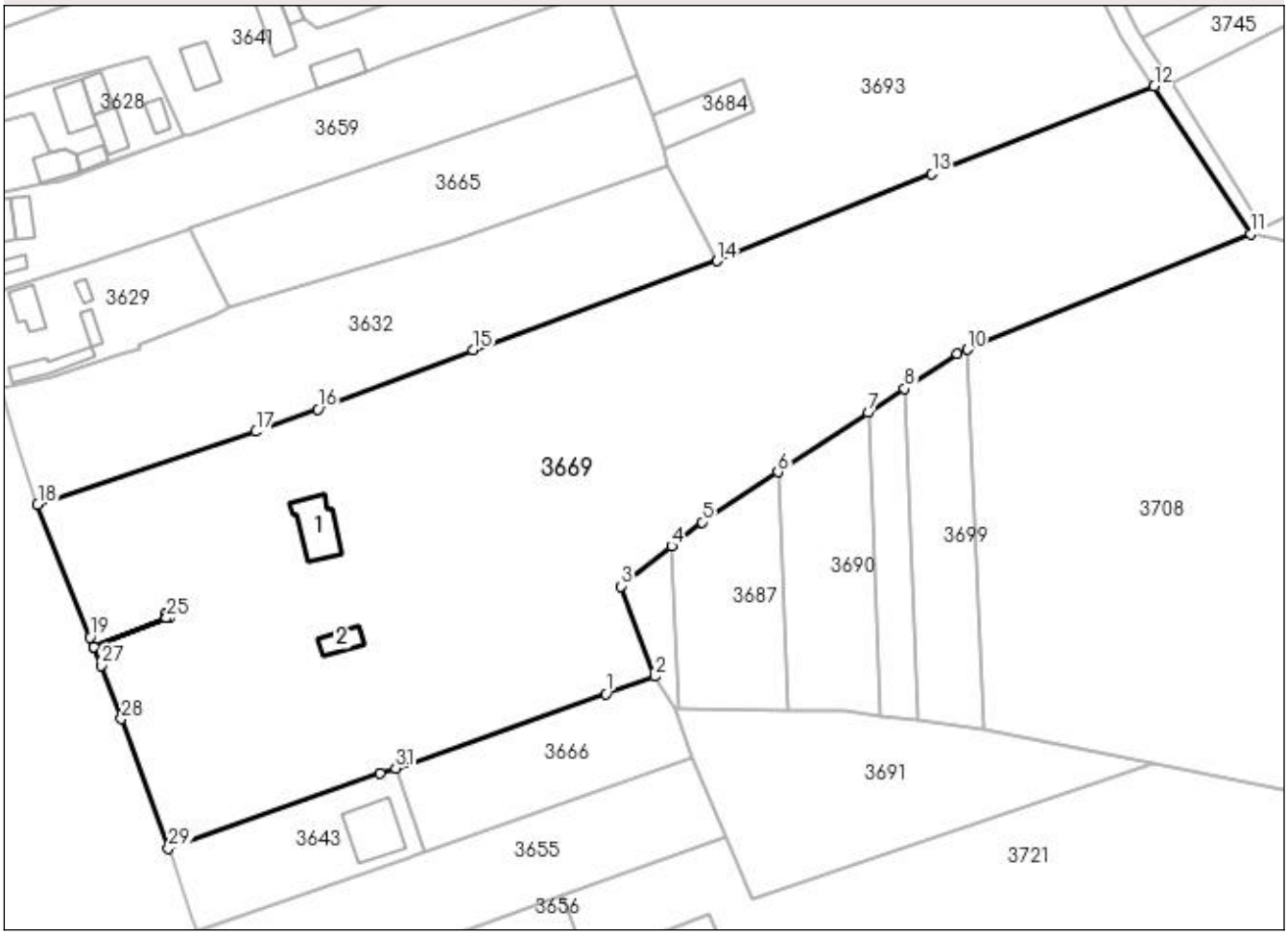

Date referitoare la teren

Crt	Categorie folosinţă	Intra vilan	Suprafaţa (mp)	Tarla	Parcelă	Nr. topo	Observaţii / Referinţe
1	curti constructii	DA	3.557	14	561	-	punctul Acasa
2	arabil	DA	1.534	20	767/1	-	punctul Acasa
3	arabil	NU	3.149	14	560,561,562	-	punctul Acasa
4	pasune	NU	8.789	86	14/1	-	punctul Acasa

Date referitoare la construcţii

Crt	Număr	Destinaţie construcţie	Supraf. (mp)	Situaţie juridică	Observaţii / Referinţe
A1.1	35392-C1	constructii de locuinte	117	Cu acte	Nr. niveluri:1; S. construita la sol:117 mp; S. construita desfasurata:117 mp;
A1.2	35392-C2	constructii anexa	40	Cu acte	Nr. niveluri:1; S. construita la sol:40 mp; S. construita desfasurata:40 mp;

Lungime Segmente

1) Valorile lungimilor segmentelor sunt obţinute din proiecţie în plan.

Punct început	X / Y	Punct sfârşit	X / Y	Lungime segment (** (m)
1	443.557,711 377.824,023	2	443.568,874 377.827,963	11.838

Punct început	X / Y	Punct sfârşit	X / Y	Lungime segment (** (m)
2	443.568,874 377.827,963	3	443.561,152 377.848,568	22.004

Punct început	X / Y	Punct sfârşit	X / Y	Lungime segment (** (m)
3	443.561,152 377.848,568	4	443.572,67 377.857,673	14.682
5	443.579,626 377.863,171	6	443.596,924 377.874,578	20.721
7	443.617,502 377.888,148	8	443.625,772 377.893,602	9.907
9	443.637,844 377.901,563	10	443.640,106 377.902,486	2.443
11	443.704,719 377.928,87	12	443.682,77 377.962,474	40.137
13	443.632,084 377.942,512	14	443.582,944 377.922,722	52.975
15	443.527,409 377.902,359	16	443.492,044 377.888,861	37.853
17	443.477,933 377.883,812	18	443.428,083 377.867,164	52.556
19	443.440,052 377.836,886	20	443.440,888 377.834,772	2.273
21	443.457,456 377.841,324	22	443.457,129 377.842,263	0.994
23	443.458,073 377.842,593	24	443.458,402 377.841,648	1.001
25	443.457,458 377.841,319	26	443.440,89 377.834,767	17.816
27	443.442,588 377.830,473	28	443.447,202 377.818,319	13.0
29	443.457,91 377.788,798	30	443.506,237 377.805,855	51.249
31	443.509,765 377.807,1	1	443.557,711 377.824,023	50.845

Punct început	X / Y	Punct sfârşit	X / Y	Lungime segment (** (m)
4	443.572,67 377.857,673	5	443.579,626 377.863,171	8.866
6	443.596,924 377.874,578	7	443.617,502 377.888,148	24.65
8	443.625,772 377.893,602	9	443.637,844 377.901,563	14.461
10	443.640,106 377.902,486	11	443.704,719 377.928,87	69.792
12	443.682,77 377.962,474	13	443.632,084 377.942,512	54.475
14	443.582,944 377.922,722	15	443.527,409 377.902,359	59.151
16	443.492,044 377.888,861	17	443.477,933 377.883,812	14.987
18	443.428,083 377.867,164	19	443.440,052 377.836,886	32.558
20	443.440,888 377.834,772	21	443.457,456 377.841,324	17.816
22	443.457,129 377.842,263	23	443.458,073 377.842,593	1.0
24	443.458,402 377.841,648	25	443.457,458 377.841,319	1.0
26	443.440,89 377.834,767	27	443.442,588 377.830,473	4.618
28	443.447,202 377.818,319	29	443.457,91 377.788,798	31.403
30	443.506,237 377.805,855	31	443.509,765 377.807,1	3.741

** Lungimile segmentelor sunt determinate în planul de proiecţie Stereo 70 şi sunt rotunjite la 1 milimetru.
*** Distanţa dintre puncte este formată din segmente cumulate ce sunt mai mici decât valoarea 1 milimetru.

DATE DESPRE IMOBILUL NR. 3670

Oficiul de Cadastru şi Publicitate Imobiliară VALCEA
Biroul de Cadastru şi Publicitate Imobiliară Ramnicu Valcea

A. Partea I. Descrierea imobilului

TEREN Extravilan

Adresa: Jud. Valcea

Nr. Crt	Nr cadastral Nr. topografic	Suprafaţa* (mp)	Observaţii / Referinţe
A1		1.071	Sector cadastral:67 Teren neimprejmuit;

B. Partea II. Proprietari şi acte

Inscrieri privitoare la dreptul de proprietate şi alte drepturi reale		Referinţe
/		
Act Administrativ nr. 2464, din 26/07/2004 emis de CJSDPAT VALCEA (TITLU DE PROPRIETATE;);		
B1	Intabulare, drept de PROPRIETATE, dobandit prin Reconstituire, cota actuala 1/1, cota initiala 1/1	A1
	1) **TRINTORU ION**, LIPSA CNP; 2) **GRECU IOANA**, LIPSA CNP;	

C. Partea III. SARCINI .

Inscrieri privind dezmembramintele dreptului de proprietate, drepturi reale de garanţie şi sarcini	Referinţe
NU SUNT	

Anexa Nr. 1 La Partea I

Teren

Nr cadastral	Suprafaţa (mp)*	Observaţii / Referinţe
	1.071	

* Suprafaţa este determinată in planul de proiecţie Stereo 70.

DETALII LINIARE IMOBIL

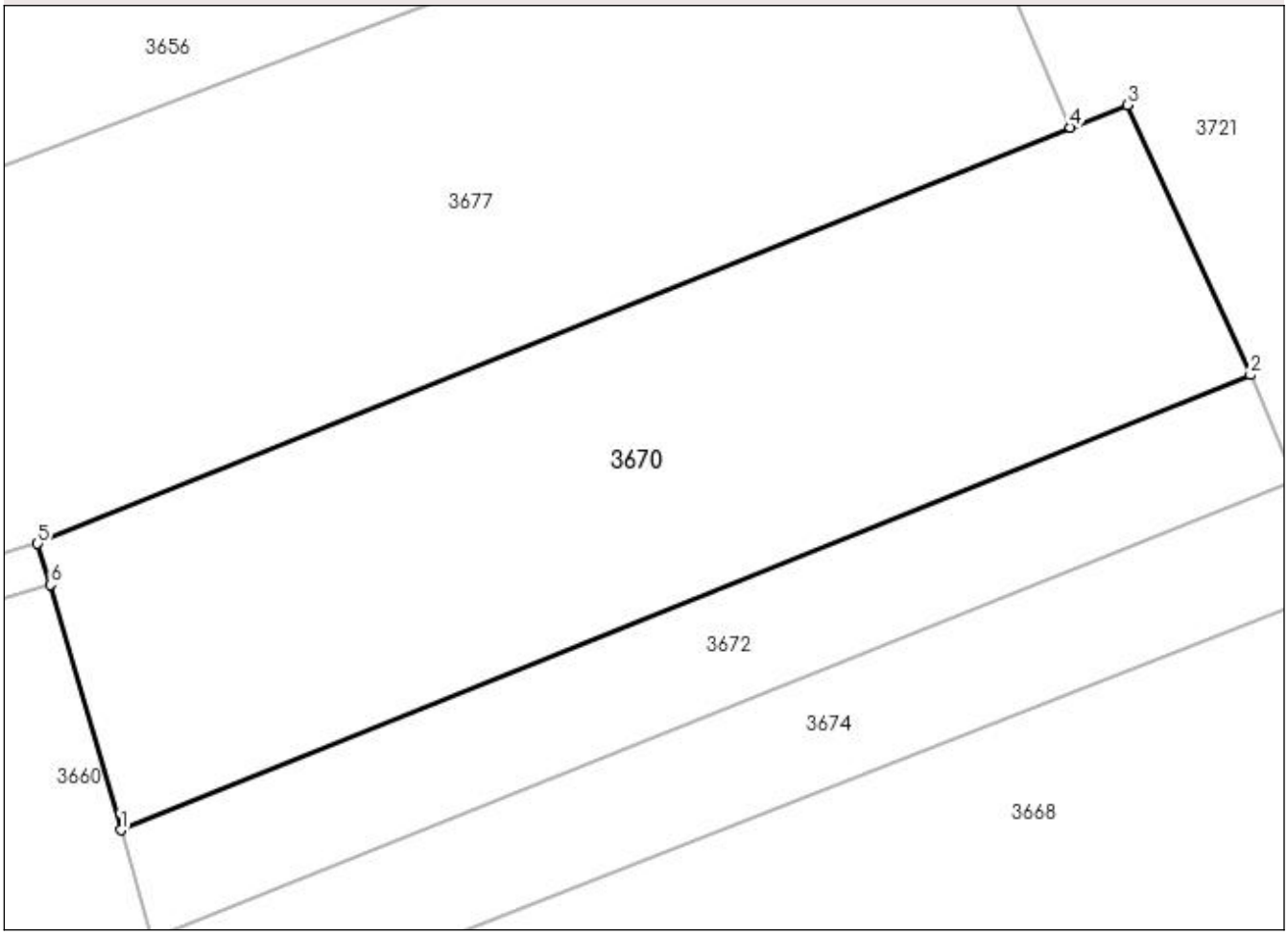

Date referitoare la teren

Crt	Categorie folosință	Intra vilan	Suprafaţa (mp)	Tarla	Parcelă	Nr. topo	Observaţii / Referinţe
1	arabil	NU	1.071	21	775	-	

Lungime Segmente
1) Valorile lungimilor segmentelor sunt obţinute din proiecţie în plan.

Punct început	X / Y	Punct sfârşit	X / Y	Lungime segment (** (m)
1	443.536,576 377.717,802	2	443.598,65 377.742,792	66.915
2	443.598,65 377.742,792	3	443.591,862 377.757,634	16.321
3	443.591,862 377.757,634	4	443.588,754 377.756,382	3.351
4	443.588,754 377.756,382	5	443.531,992 377.733,531	61.189
5	443.531,992 377.733,531	6	443.532,716 377.731,283	2.362

Punct început	X / Y	Punct sfârşit	X / Y	Lungime segment (** (m)
6	443.532,716 377.731,283	1	443.536,576 377.717,802	14.023

** Lungimile segmentelor sunt determinate în planul de proiecţie Stereo 70 şi sunt rotunjite la 1 milimetru.
*** Distanţa dintre puncte este formată din segmente cumulate ce sunt mai mici decât valoarea 1 milimetru.

DATE DESPRE IMOBILUL NR. 3671

Oficiul de Cadastru şi Publicitate Imobiliară VALCEA
Biroul de Cadastru şi Publicitate Imobiliară Ramnicu Valcea

A. Partea I. Descrierea imobilului

TEREN Necunoscut

Adresa: Loc. Teiu, Jud. Valcea

Nr. Crt	Nr cadastral Nr. topografic	Suprafaţa* (mp)	Observaţii / Referinţe
A1		8.808	Sector cadastral:67 Teren neimprejmuit;

B. Partea II. Proprietari şi acte

Inscrieri privitoare la dreptul de proprietate şi alte drepturi reale		Referinţe
/		
Act Administrativ nr. 2722, din 16/02/2006 emis de CJSDPAT VALCEA (TITLU DE PROPRIETATE;);		
B1	Intabulare, drept de PROPRIETATE, dobandit prin Reconstituire, cota actuala 6/8, cota initiala 6/8	A1
	1) **IORDACHE VASILE** 2) **IORDACHESCU ION**	
Act Notarial nr. 41, din 04/12/2013 emis de BNI SABAU CALIN-GIANI (CERTIFICAT DE MOSTENITOR;);		
B2	Intabulare, drept de PROPRIETATE, dobandit prin Succesiune, cota actuala 2/16, cota initiala 2/16	A1
	1) **IORDACHE VASILE**	
B3	Intabulare, drept de PROPRIETATE, dobandit prin Succesiune, cota actuala 2/16, cota initiala 2/16	A1
	1) **IORDACHESCU ION**	

C. Partea III. SARCINI .

Inscrieri privind dezmembramintele dreptului de proprietate, drepturi reale de garanţie şi sarcini	Referinţe
NU SUNT	

Anexa Nr. 1 La Partea I

Teren

Nr cadastral	Suprafaţa (mp)*	Observaţii / Referinţe
	8.808	

* Suprafaţa este determinată in planul de proiecţie Stereo 70.

DETALII LINIARE IMOBIL

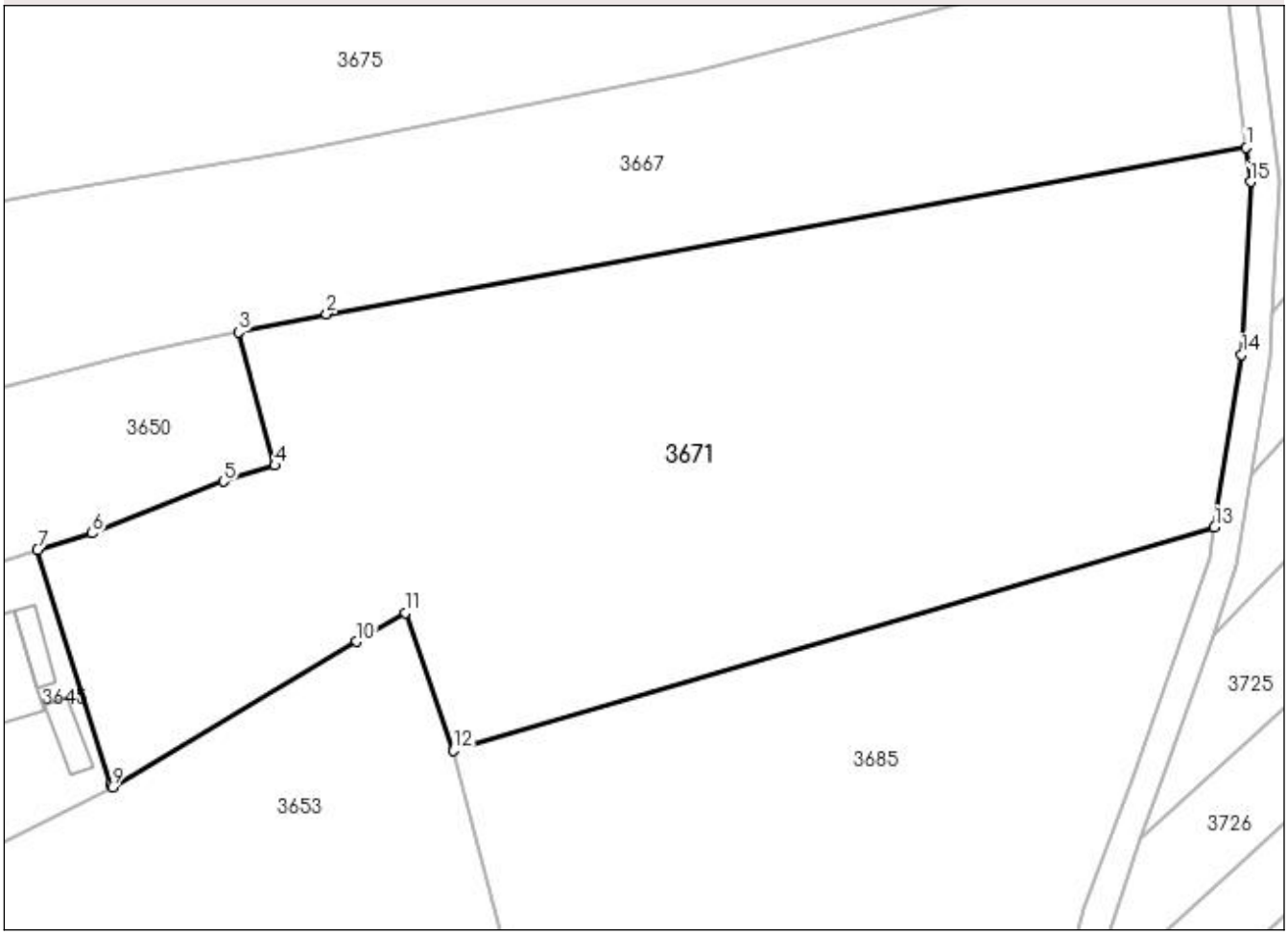

Date referitoare la teren

Crt	Categorie folosinţă	Intra vilan	Suprafaţa (mp)	Tarla	Parcelă	Nr. topo	Observaţii / Referinţe
1	arabil	DA	152	14	526	-	
2	arabil	NU	1.364	14	526	-	
3	pasune	NU	7.292	86	14/10	-	

Lungime Segmente
1) Valorile lungimilor segmentelor sunt obţinute din proiecţie în plan.

Punct început	X / Y	Punct sfârşit	X / Y	Lungime segment (** (m)
1	443.663,095 378.191,038	2	443.533,047 378.167,539	132.154
2	443.533,047 378.167,539	3	443.520,601 378.165,004	12.702
3	443.520,601 378.165,004	4	443.525,716 378.146,163	19.523
4	443.525,716 378.146,163	5	443.518,478 378.143,869	7.593

Punct început	X / Y	Punct sfârşit	X / Y	Lungime segment (** (m)
5	443.518,478 378.143,869	6	443.499,905 378.136,562	19.959
6	443.499,905 378.136,562	7	443.492,179 378.134,198	8.08
7	443.492,179 378.134,198	8	443.502,515 378.101,115	34.66
8	443.502,515 378.101,115	9	443.502,754 378.100,688	0.489
9	443.502,754 378.100,688	10	443.537,303 378.121,253	40.206
10	443.537,303 378.121,253	11	443.544,177 378.125,345	8.0
11	443.544,177 378.125,345	12	443.551,0 378.105,861	20.644
12	443.551,0 378.105,861	13	443.658,552 378.137,419	112.086
13	443.658,552 378.137,419	14	443.662,404 378.161,795	24.678
14	443.662,404 378.161,795	15	443.663,665 378.186,223	24.461
15	443.663,665 378.186,223	1	443.663,095 378.191,038	4.849

** Lungimile segmentelor sunt determinate în planul de proiecţie Stereo 70 şi sunt rotunjite la 1 milimetru.
*** Distanţa dintre puncte este formată din segmente cumulate ce sunt mai mici decât valoarea 1 milimetru.

DATE DESPRE IMOBILUL NR. 3672

Oficiul de Cadastru şi Publicitate Imobiliară VALCEA
Biroul de Cadastru şi Publicitate Imobiliară Ramnicu Valcea

A. Partea I. Descrierea imobilului

Nr. CF vechi:393
Nr. cadastral vechi:537

TEREN Extravilan

Adresa: Jud. Valcea, com. Galicea, pct. Acasa

Nr. Crt	Nr cadastral Nr. topografic	Suprafaţa* (mp)	Observaţii / Referinţe
A1	35724	418	Sector cadastral:67 Teren neimprejmuit;

B. Partea II. Proprietari şi acte

Inscrieri privitoare la dreptul de proprietate şi alte drepturi reale		Referinţe
961 / 10/01/2019		
Contract De Vânzare-Cumpărare nr. aut.nr.19, din 09/01/2019 emis de Notar Public Negru Radu;		
B4	Intabulare, drept de PROPRIETATE, dobandit prin Conventie, cota actuala 1/1, cota initiala 1/1	A1
	1) **IONESCU MARIN-ROBERT** 2) **IONESCU CARMEN-MARIA**, soti, bun comun;	

C. Partea III. SARCINI .

Inscrieri privind dezmembramintele dreptului de proprietate, drepturi reale de garanţie şi sarcini	Referinţe
NU SUNT	

Anexa Nr. 1 La Partea I

Teren

Nr cadastral	Suprafaţa (mp)*	Observaţii / Referinţe
35724	418	

* Suprafaţa este determinată in planul de proiecţie Stereo 70.

DETALII LINIARE IMOBIL

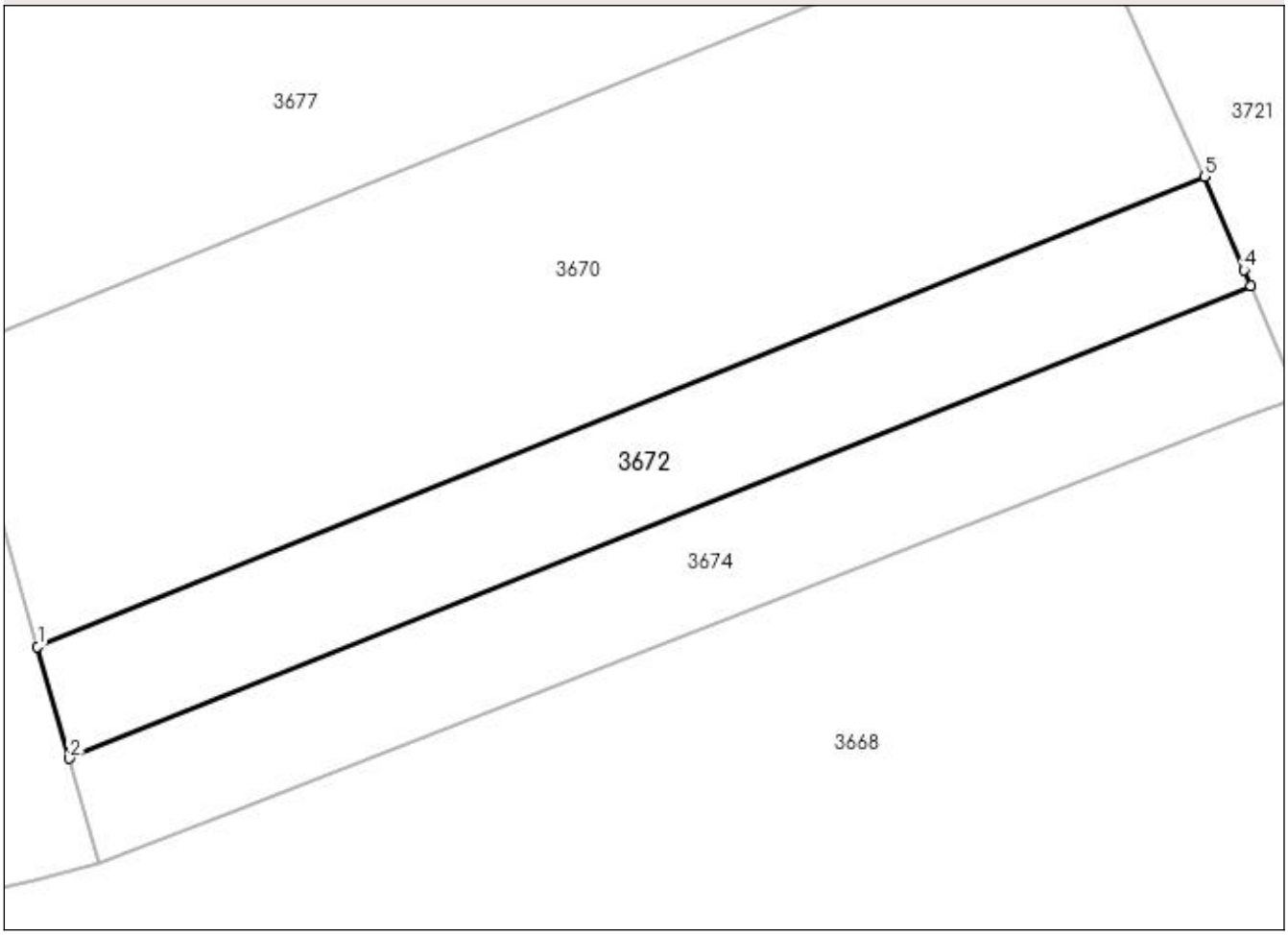

Date referitoare la teren

Crt	Categorie folosință	Intra vilan	Suprafaţa (mp)	Tarla	Parcelă	Nr. topo	Observaţii / Referinţe
1	arabil	NU	418	21	778	-	

Lungime Segmente
1) Valorile lungimilor segmentelor sunt obţinute din proiecţie în plan.

Punct început	X / Y	Punct sfârşit	X / Y	Lungime segment (** (m)
1	443.536,576 377.717,802	2	443.538,275 377.711,868	6.172
2	443.538,275 377.711,868	3	443.601,098 377.736,996	67.662
3	443.601,098 377.736,996	4	443.600,75 377.737,82	0.894
4	443.600,75 377.737,82	5	443.598,65 377.742,792	5.397
5	443.598,65 377.742,792	1	443.536,576 377.717,802	66.915

** Lungimile segmentelor sunt determinate în planul de proiecţie Stereo 70 şi sunt rotunjite la 1 milimetru.
*** Distanţa dintre puncte este formată din segmente cumulate ce sunt mai mici decât valoarea 1 milimetru.

DATE DESPRE IMOBILUL NR. 3673

Oficiul de Cadastru şi Publicitate Imobiliară VALCEA
Biroul de Cadastru şi Publicitate Imobiliară Ramnicu Valcea

A. Partea I. Descrierea imobilului

TEREN Extravilan

Adresa: Jud. Valcea

Nr. Crt	Nr cadastral Nr. topografic	Suprafaţa* (mp)	Observaţii / Referinţe
A1		1.500	Sector cadastral:67 Teren neimprejmuit;

B. Partea II. Proprietari şi acte

Inscrieri privitoare la dreptul de proprietate şi alte drepturi reale		Referinţe
/		
Act Notarial nr. 4746, din 05/11/2004 emis de BNP FIRAN RODICA (ACT DE PARTAJ VOLUNTAR;);		
B1	Intabulare, drept de PROPRIETATE, dobandit prin Iesire Din Indiviziune, cota actuala 1/2, cota initiala 1/2	A1
	1) **IVAN ION**	
B2	Intabulare, drept de PROPRIETATE, dobandit prin Iesire Din Indiviziune, cota actuala 1/10, cota initiala 1/10	A1
	1) **CIOCAN FILOFTEIA**	
B3	Intabulare, drept de PROPRIETATE, dobandit prin Iesire Din Indiviziune, cota actuala 1/10, cota initiala 1/10	A1
	1) **IVAN GHE. MARIA**	
B4	Intabulare, drept de PROPRIETATE, dobandit prin Iesire Din Indiviziune, cota actuala 1/10, cota initiala 1/10	A1
	1) **PUPAZA CONSTANTINA**	
B5	Intabulare, drept de PROPRIETATE, dobandit prin Iesire Din Indiviziune, cota actuala 1/10, cota initiala 1/10	A1
	1) **POPA-ANTON ILEANA**	
B6	Intabulare, drept de PROPRIETATE, dobandit prin Iesire Din Indiviziune, cota actuala 1/10, cota initiala 1/10	A1
	1) **IVAN GHE. GHEORGHE**	

C. Partea III. SARCINI .

Inscrieri privind dezmembramintele dreptului de proprietate, drepturi reale de garanţie şi sarcini	Referinţe
NU SUNT	

Anexa Nr. 1 La Partea I

Teren

Nr cadastral	Suprafaţa (mp)*	Observaţii / Referinţe
	1.500	

* Suprafaţa este determinată in planul de proiecţie Stereo 70.

DETALII LINIARE IMOBIL

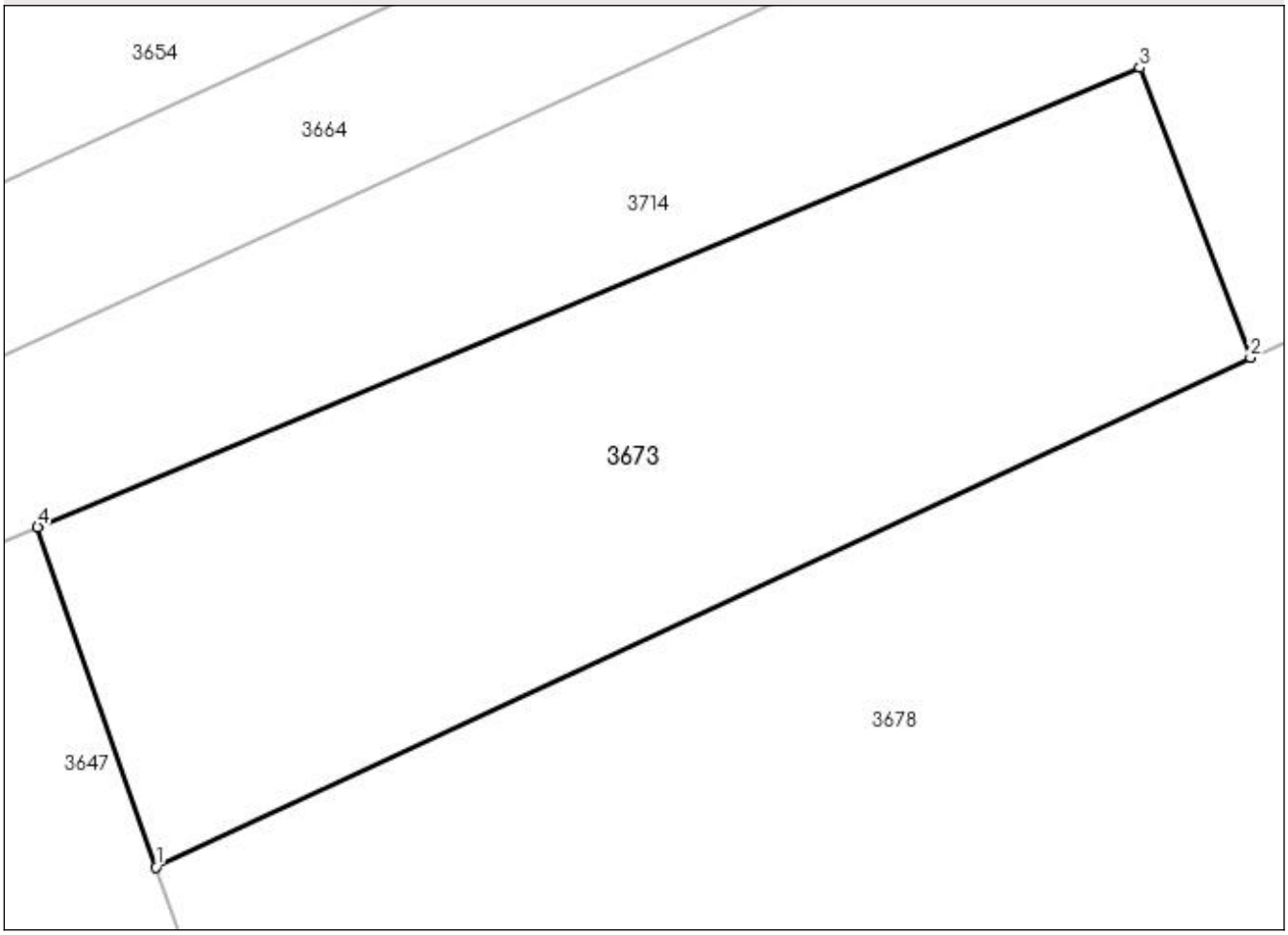

Date referitoare la teren

Crt	Categorie folosinţă	Intra vilan	Suprafaţa (mp)	Tarla	Parcelă	Nr. topo	Observaţii / Referinţe
1	pasune	NU	1.500	86	14/8	-	

Lungime Segmente
1) Valorile lungimilor segmentelor sunt obţinute din proiecţie în plan.

Punct început	X / Y	Punct sfârşit	X / Y	Lungime segment (** (m)
1	443.524,406 378.300,227	2	443.591,351 378.331,367	73.833
2	443.591,351 378.331,367	3	443.584,595 378.349,078	18.956
3	443.584,595 378.349,078	4	443.517,162 378.321,0	73.045
4	443.517,162 378.321,0	1	443.524,406 378.300,227	22.0

** Lungimile segmentelor sunt determinate în planul de proiecţie Stereo 70 şi sunt rotunjite la 1 milimetru.
*** Distanţa dintre puncte este formată din segmente cumulate ce sunt mai mici decât valoarea 1 milimetru.

DATE DESPRE IMOBILUL NR. 3674

Oficiul de Cadastru şi Publicitate Imobiliară VALCEA
Biroul de Cadastru şi Publicitate Imobiliară Ramnicu Valcea

A. Partea I. Descrierea imobilului

TEREN Extravilan

Adresa: Jud. Valcea, Sat Teiu , punctul : La Gârlă

Nr. Crt	Nr cadastral Nr. topografic	Suprafaţa* (mp)	Observaţii / Referinţe
A1	36140	416	Sector cadastral:67 Teren imprejmuit;

B. Partea II. Proprietari şi acte

Inscrieri privitoare la dreptul de proprietate şi alte drepturi reale		Referinţe
960 / 10/01/2019		
Contract De Vânzare-Cumpărare nr. aut.nr.19, din 09/01/2019 emis de Notar Public Negru Radu;		
B6	Intabulare, drept de PROPRIETATE, dobandit prin Conventie, cota actuala 1/1, cota initiala 1/1	A1
	1) **IONESCU MARIN-ROBERT** 2) **IONESCU CARMEN-MARIA**, soti, bun comun;	

C. Partea III. SARCINI .

Inscrieri privind dezmembramintele dreptului de proprietate, drepturi reale de garanţie şi sarcini	Referinţe
NU SUNT	

Anexa Nr. 1 La Partea I

Teren

Nr cadastral	Suprafaţa (mp)*	Observaţii / Referinţe
36140	416	

* Suprafaţa este determinată in planul de proiecţie Stereo 70.

DETALII LINIARE IMOBIL

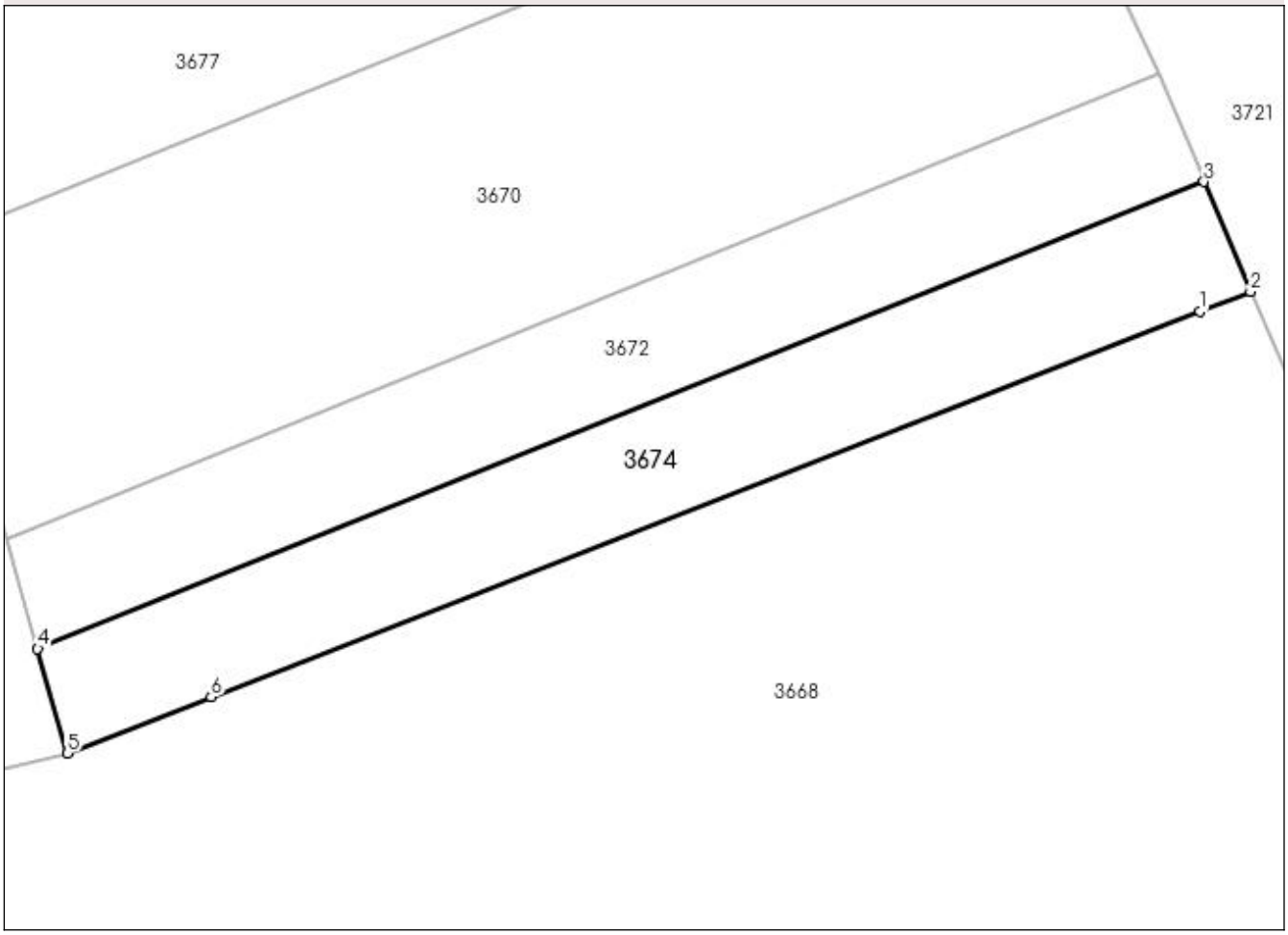

Date referitoare la teren

Crt	Categorie folosință	Intra vilan	Suprafaţa (mp)	Tarla	Parcelă	Nr. topo	Observaţii / Referinţe
1	arabil	NU	416	21	778/1	-	IN ACT TARLA 20

Lungime Segmente
1) Valorile lungimilor segmentelor sunt obţinute din proiecţie în plan.

Punct început	X / Y	Punct sfârşit	X / Y	Lungime segment (** (m)
1	443.600,872 377.730,014	2	443.603,599 377.731,077	2.927
2	443.603,599 377.731,077	3	443.601,098 377.736,996	6.426
3	443.601,098 377.736,996	4	443.538,275 377.711,868	67.662
4	443.538,275 377.711,868	5	443.539,883 377.706,253	5.841
5	443.539,883 377.706,253	6	443.547,623 377.709,268	8.306

Punct început	X / Y	Punct sfârşit	X / Y	Lungime segment (** (m)
6	443.547,623 377.709,268	1	443.600,872 377.730,014	57.148

** Lungimile segmentelor sunt determinate în planul de proiecţie Stereo 70 şi sunt rotunjite la 1 milimetru.
*** Distanţa dintre puncte este formată din segmente cumulate ce sunt mai mici decât valoarea 1 milimetru.

DATE DESPRE IMOBILUL NR. 3675

Oficiul de Cadastru şi Publicitate Imobiliară VALCEA
Biroul de Cadastru şi Publicitate Imobiliară Ramnicu Valcea

A. Partea I. Descrierea imobilului

TEREN Necunoscut

Adresa: Loc. Teiu, Str Principala, Nr. 111, Jud. Valcea

Nr. Crt	Nr cadastral Nr. topografic	Suprafaţa* (mp)	Observaţii / Referinţe
A1		11.383	Sector cadastral:67 Teren neimprejmuit;

Construcţii

Crt	Nr cadastral Nr. topografic	Adresa	Observaţii / Referinţe
A1.1	-C1	Loc. Teiu, Str Principala, Nr. 111, Jud. Valcea	Nr. niveluri:1; S. construita la sol:65 mp; S. construita desfasurata:65 mp;
A1.2	-C2	Loc. Teiu, Str Principala, Nr. 111, Jud. Valcea	Nr. niveluri:1; S. construita la sol:136 mp; S. construita desfasurata:136 mp;
A1.3	-C3	Loc. Teiu, Str Principala, Nr. 111, Jud. Valcea	Nr. niveluri:1; S. construita la sol:28 mp; S. construita desfasurata:28 mp;

B. Partea II. Proprietari şi acte

Inscrieri privitoare la dreptul de proprietate şi alte drepturi reale		Referinţe
/		
Act Notarial nr. 1360, din 28/10/2019 emis de BIN MANEA-ANDREESCU CARMEN-MIRELA (ACT DE PARTAJ VOLUNTAR;);		
B1	Intabulare, drept de PROPRIETATE, dobandit prin Iesire Din Indiviziune, cota actuala 1/3, cota initiala 1/3	A1, A1.1
	1) **MARIN MARIUS**	
B2	Intabulare, drept de PROPRIETATE, dobandit prin Iesire Din Indiviziune, cota actuala 1/3, cota initiala 1/3	A1, A1.1
	1) **MUTU ELENA**	
Act Notarial nr. 14, din 04/06/2021 emis de BIN MITROI ADINA-MARIA (CERTIFICAT DE MOSTENITOR;);		
B3	Intabulare, drept de PROPRIETATE, dobandit prin Succesiune, cota actuala 1/3, cota initiala 1/3	A1, A1.1
	1) **DIACONESCU ANDRADA-VICTORIA**	
Act Administrativ nr. 8549, din 19/12/2023 emis de PRIMARIA COMUNEI GALICEA (ADEVERINTA;);		
B4	Intabulare, drept de PROPRIETATE, dobandit prin Construire, cota actuala 1/1, cota initiala 1/1	A1.2, A1.3
	1) **DIACONESCU ANDRADA-VICTORIA** 2) **MARIN MARIUS** 3) **MUTU ELENA**	

C. Partea III. SARCINI .

Inscrieri privind dezmembramintele dreptului de proprietate, drepturi reale de garanţie şi sarcini	Referinţe
NU SUNT	

Anexa Nr. 1 La Partea I

Teren

Nr cadastral	Suprafaţa (mp)*	Observaţii / Referinţe
	11.383	

* Suprafaţa este determinată in planul de proiecţie Stereo 70.

DETALII LINIARE IMOBIL

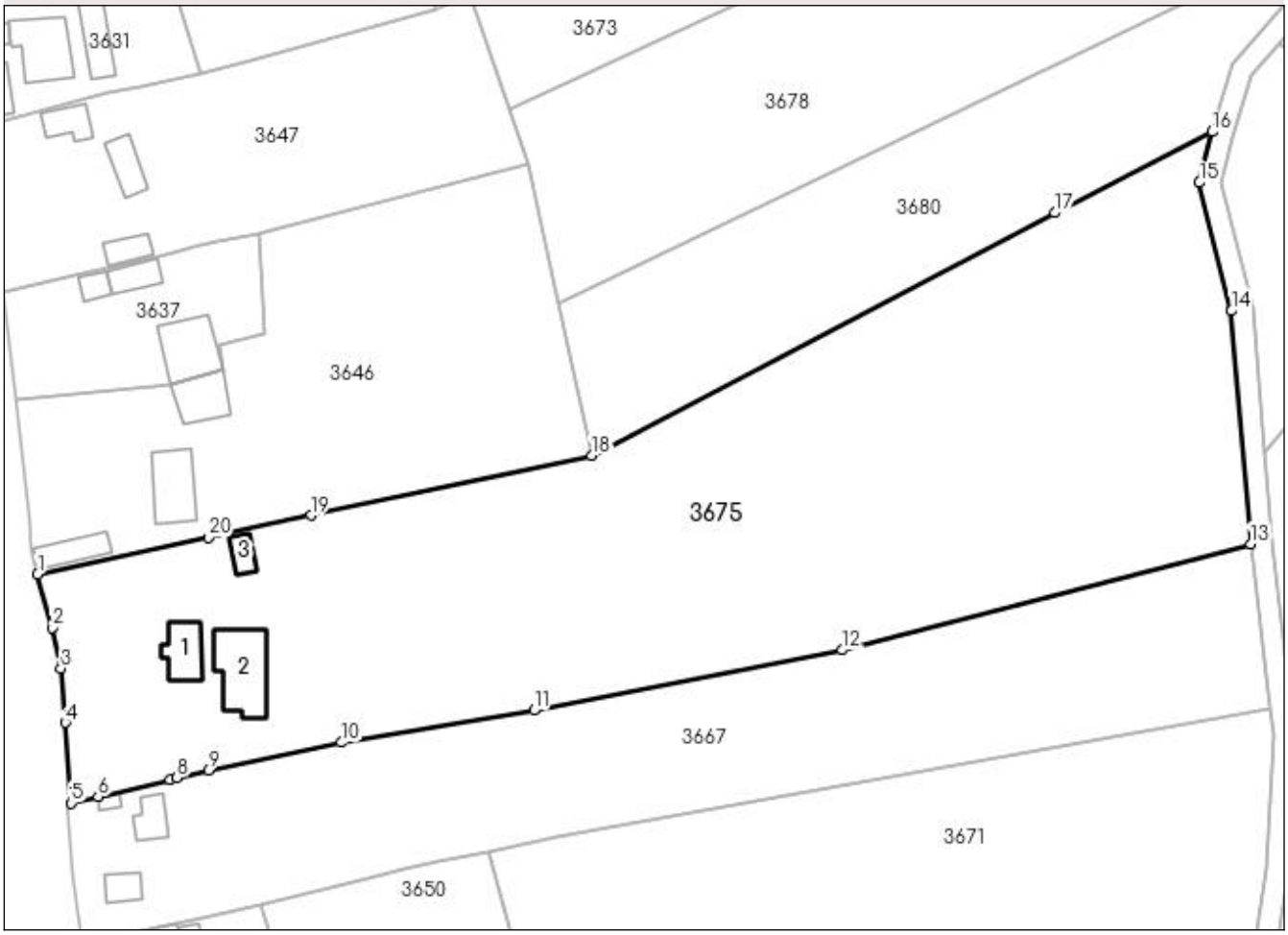

Date referitoare la teren

Crt	Categorie folosință	Intra vilan	Suprafaţa (mp)	Tarla	Parcelă	Nr. topo	Observaţii / Referinţe
1	curti constructii	DA	2.073	14	508,509	-	
2	pasune	NU	9.310	86	14/11, 14/11/1	-	

Date referitoare la construcţii

Crt	Număr	Destinaţie construcţie	Supraf. (mp)	Situaţie juridică	Observaţii / Referinţe
A1.1	-C1	constructii de locuinte	Din acte: 50 Masurata: 65	Cu acte	Nr. niveluri:1; S. construita la sol:65 mp; S. construita desfasurata:65 mp;
A1.2	-C2	constructii de locuinte	136	Cu acte	Nr. niveluri:1; S. construita la sol:136 mp; S. construita desfasurata:136 mp;
A1.3	-C3	constructii anexa	28	Cu acte	Nr. niveluri:1; S. construita la sol:28 mp; S. construita desfasurata:28 mp;

Lungime Segmente

1) Valorile lungimilor segmentelor sunt obţinute din proiecţie în plan.

Punct început	X / Y	Punct sfârşit	X / Y	Lungime segment (** (m)
1	443.438,422 378.215,552	2	443.441,094 378.205,786	10.125

Punct început	X / Y	Punct sfârşit	X / Y	Lungime segment (** (m)
2	443.441,094 378.205,786	3	443.442,691 378.198,398	7.559
3	443.442,691 378.198,398	4	443.443,475 378.188,511	9.918
4	443.443,475 378.188,511	5	443.444,509 378.173,815	14.732
5	443.444,509 378.173,815	6	443.449,457 378.175,005	5.089
6	443.449,457 378.175,005	7	443.462,51 378.178,146	13.426
7	443.462,51 378.178,146	8	443.463,853 378.178,464	1.38
8	443.463,853 378.178,464	9	443.469,522 378.179,804	5.825
9	443.469,522 378.179,804	10	443.493,802 378.184,868	24.802
10	443.493,802 378.184,868	11	443.528,931 378.190,715	35.612
11	443.528,931 378.190,715	12	443.585,103 378.201,718	57.239
12	443.585,103 378.201,718	13	443.659,542 378.221,058	76.91
13	443.659,542 378.221,058	14	443.656,056 378.263,49	42.575
14	443.656,056 378.263,49	15	443.650,23 378.286,851	24.077
15	443.650,23 378.286,851	16	443.652,531 378.296,143	9.573
16	443.652,531 378.296,143	17	443.623,84 378.281,381	32.266
17	443.623,84 378.281,381	18	443.539,413 378.237,159	95.307
18	443.539,413 378.237,159	19	443.488,251 378.226,231	52.316
19	443.488,251 378.226,231	20	443.469,591 378.222,232	19.084
20	443.469,591 378.222,232	1	443.438,422 378.215,552	31.877

** Lungimile segmentelor sunt determinate în planul de proiecţie Stereo 70 şi sunt rotunjite la 1 milimetru.
*** Distanţa dintre puncte este formată din segmente cumulate ce sunt mai mici decât valoarea 1 milimetru.

DATE DESPRE IMOBILUL NR. 3676

Oficiul de Cadastru şi Publicitate Imobiliară VALCEA
Biroul de Cadastru şi Publicitate Imobiliară Ramnicu Valcea

A. Partea I. Descrierea imobilului

TEREN Extravilan

Adresa: Jud. Valcea

Nr. Crt	Nr cadastral Nr. topografic	Suprafaţa* (mp)	Observaţii / Referinţe
A1		2.106	Sector cadastral:67 Teren neimprejmuit;

B. Partea II. Proprietari şi acte

Inscrieri privitoare la dreptul de proprietate şi alte drepturi reale		Referinţe
/		
Hotarare Judecatoreasca nr. 1887/2018, din 20/04/2018 emis de JUDECATORIA RAMNICU VALCEA (SENTINTA CIVILA;);		
B1	Intabulare, drept de PROPRIETATE, dobandit prin Hotarare Judecatoreasca, cota actuala 1/1, cota initiala 1/1	A1
	1) **PREDESCU NICULAE-NANU**	

C. Partea III. SARCINI .

Inscrieri privind dezmembramintele dreptului de proprietate, drepturi reale de garanţie şi sarcini	Referinţe
NU SUNT	

Anexa Nr. 1 La Partea I

Teren

Nr cadastral	Suprafaţa (mp)*	Observaţii / Referinţe
	2.106	

* Suprafaţa este determinată in planul de proiecţie Stereo 70.

DETALII LINIARE IMOBIL

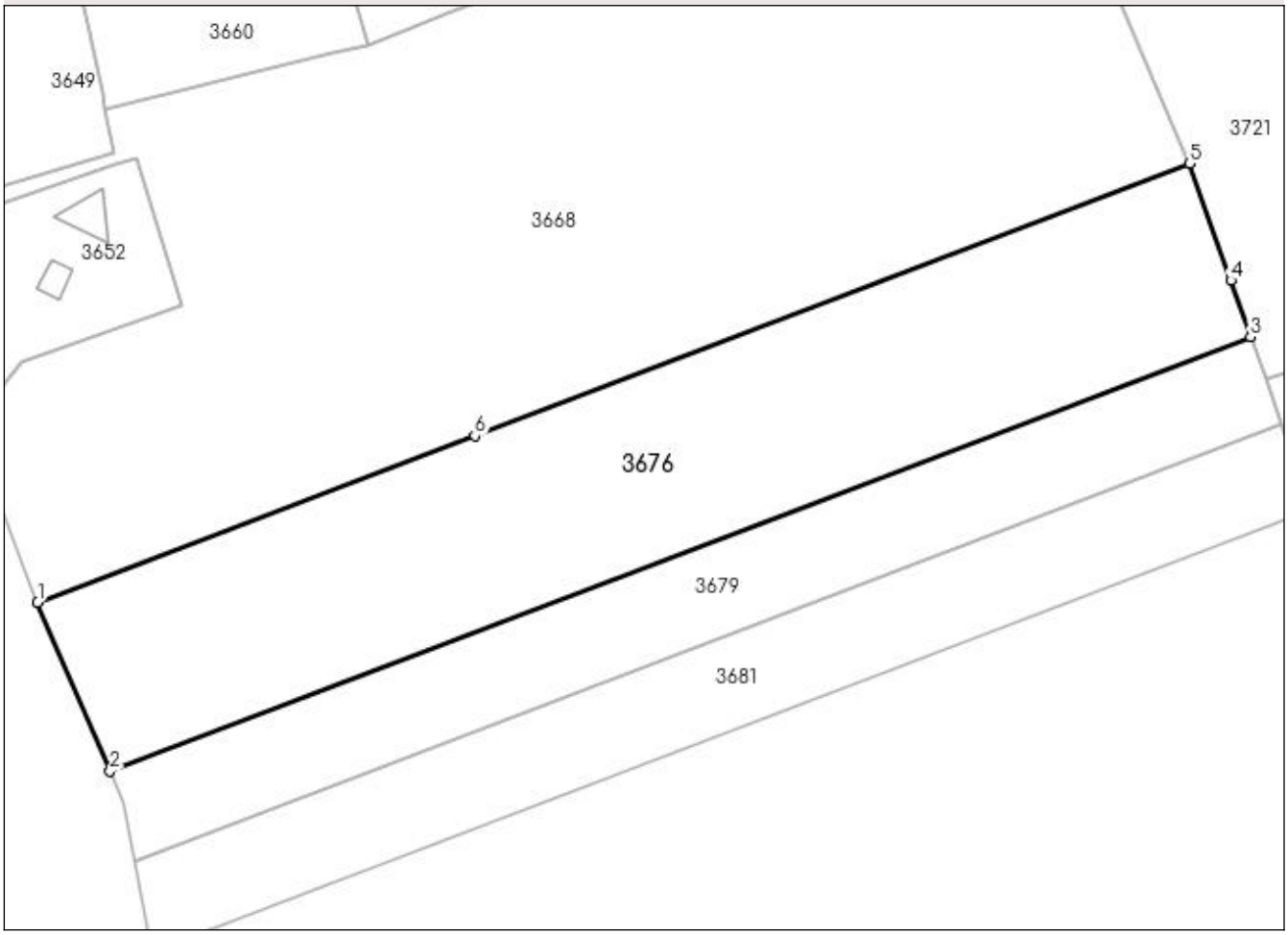

Date referitoare la teren

Crt	Categorie folosință	Intra vilan	Suprafaţa (mp)	Tarla	Parcelă	Nr. topo	Observaţii / Referinţe
1	padure	NU	2.106	86	UA 250	-	

Lungime Segmente
1) Valorile lungimilor segmentelor sunt obţinute din proiecţie în plan.

Punct început	X / Y	Punct sfârşit	X / Y	Lungime segment (** (m)
1	443.507,958 377.652,36	2	443.514,973 377.636,022	17.78
2	443.514,973 377.636,022	3	443.625,203 377.677,985	117.947
3	443.625,203 377.677,985	4	443.623,278 377.683,457	5.801
4	443.623,278 377.683,457	5	443.619,307 377.694,75	11.971
5	443.619,307 377.694,75	6	443.550,214 377.668,447	73.93

Punct început	X / Y	Punct sfârşit	X / Y	Lungime segment (** (m)
6	443.550,214 377.668,447	1	443.507,958 377.652,36	45.215

** Lungimile segmentelor sunt determinate în planul de proiecţie Stereo 70 şi sunt rotunjite la 1 milimetru.
*** Distanţa dintre puncte este formată din segmente cumulate ce sunt mai mici decât valoarea 1 milimetru.

DATE DESPRE IMOBILUL NR. 3677

Oficiul de Cadastru şi Publicitate Imobiliară VALCEA
Biroul de Cadastru şi Publicitate Imobiliară Ramnicu Valcea

A. Partea I. Descrierea imobilului

TEREN Necunoscut

Adresa: Loc. Teiu, Str Principala, Nr. 145, Jud. Valcea

Nr. Crt	Nr cadastral Nr. topografic	Suprafaţa* (mp)	Observaţii / Referinţe
A1		2.142	Sector cadastral:67 Teren neimprejmuit;

Construcţii

Crt	Nr cadastral Nr. topografic	Adresa	Observaţii / Referinţe
A1.1	-C1	Loc. Teiu, Str Principala, Nr. 145, Jud. Valcea	Nr. niveluri:1; S. construita la sol:54 mp; S. construita desfasurata:54 mp;
A1.2	-C2	Loc. Teiu, Str Principala, Nr. 145, Jud. Valcea	Nr. niveluri:1; S. construita la sol:17 mp; S. construita desfasurata:17 mp;

B. Partea II. Proprietari şi acte

Inscrieri privitoare la dreptul de proprietate şi alte drepturi reale		Referinţe
/		
Act Administrativ nr. 899/50668, din 11/06/2002 emis de CJSDPAT VALCEA (TITLU DE PROPRIETATE;);		
B1	Intabulare, drept de PROPRIETATE, dobandit prin Reconstituire, cota actuala 1/1, cota initiala 1/1	A1
	1) **BALTAC IOANA**, LIPSA CNP;	
Act Administrativ nr. 8549, din 19/12/2023 emis de PRIMARIA COMUNEI GALICEA (ADEVERINTA;);		
B2	Intabulare, drept de PROPRIETATE, dobandit prin Construire, cota actuala 1/1, cota initiala 1/1	A1.1, A1.2
	1) **BALTAC IOANA**, LIPSA CNP;	

C. Partea III. SARCINI .

Inscrieri privind dezmembramintele dreptului de proprietate, drepturi reale de garanţie şi sarcini	Referinţe
NU SUNT	

Anexa Nr. 1 La Partea I

Teren

Nr cadastral	Suprafaţa (mp)*	Observaţii / Referinţe
	2.142	

* Suprafaţa este determinată in planul de proiecţie Stereo 70.

DETALII LINIARE IMOBIL

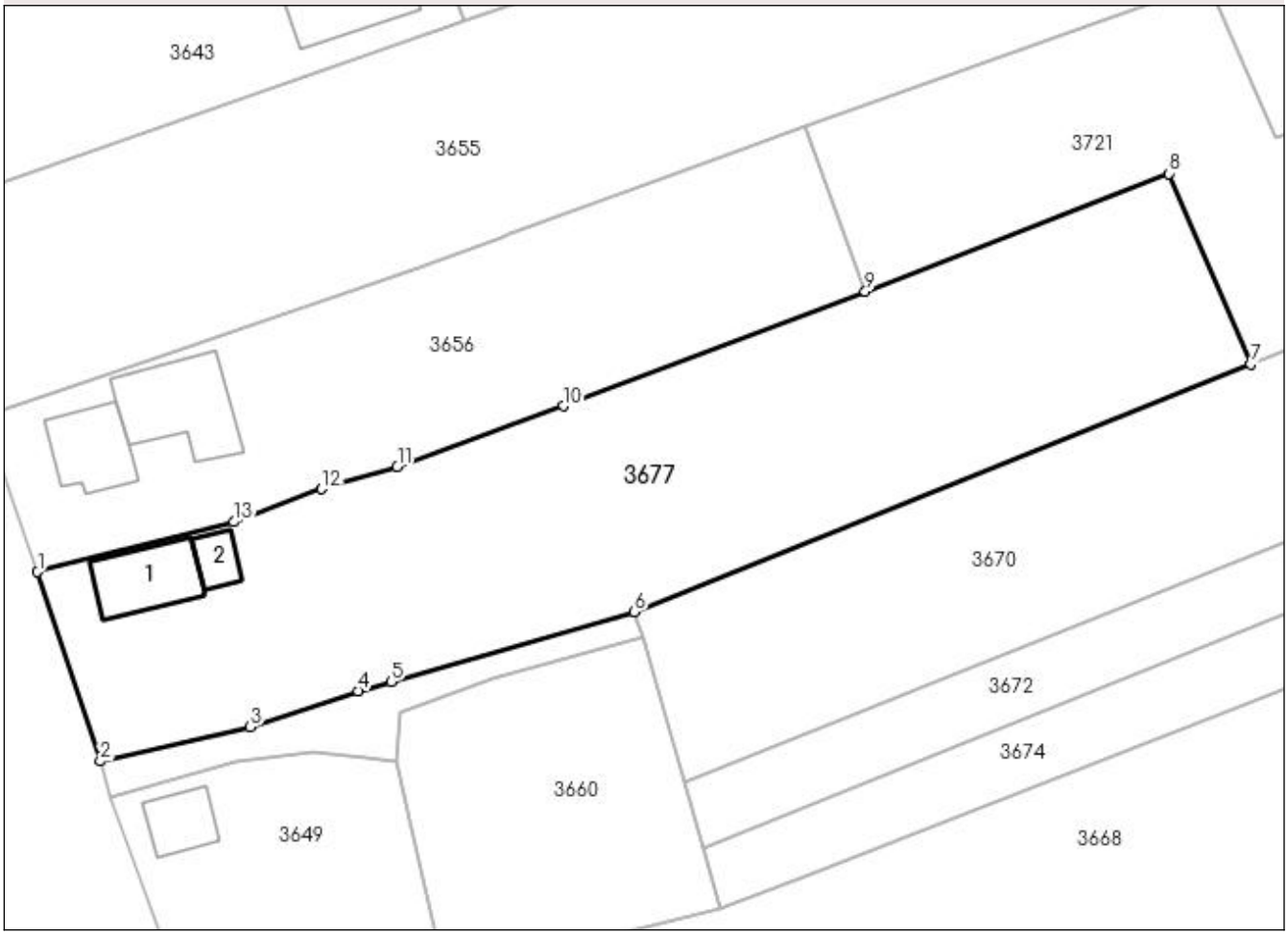

Date referitoare la teren

Crt	Categorie folosinţă	Intra vilan	Suprafaţa (mp)	Tarla	Parcelă	Nr. topo	Observaţii / Referinţe
1	curti constructii	DA	510	20	768	-	
2	arabil	DA	455	20	769	-	
3	arabil	NU	1.177	20	769	-	

Date referitoare la construcţii

Crt	Număr	Destinaţie construcţie	Supraf. (mp)	Situaţie juridică	Observaţii / Referinţe
A1.1	-C1	constructii de locuinte	54	Cu acte	Nr. niveluri:1; S. construita la sol:54 mp; S. construita desfasurata:54 mp;
A1.2	-C2	constructii anexa	17	Cu acte	Nr. niveluri:1; S. construita la sol:17 mp; S. construita desfasurata:17 mp;

Lungime Segmente
1) Valorile lungimilor segmentelor sunt obţinute din proiecţie în plan.

Punct început	X / Y	Punct sfârşit	X / Y	Lungime segment (** (m)
1	443.476,992 377.737,238	2	443.482,769 377.719,791	18.379

Punct început	X / Y	Punct sfârşit	X / Y	Lungime segment (** (m)
2	443.482,769 377.719,791	3	443.496,586 377.722,953	14.174
3	443.496,586 377.722,953	4	443.506,518 377.726,259	10.468
4	443.506,518 377.726,259	5	443.509,549 377.727,124	3.152
5	443.509,549 377.727,124	6	443.531,992 377.733,531	23.34
6	443.531,992 377.733,531	7	443.588,754 377.756,382	61.189
7	443.588,754 377.756,382	8	443.581,25 377.773,913	19.07
8	443.581,25 377.773,913	9	443.553,251 377.763,057	30.03
9	443.553,251 377.763,057	10	443.525,456 377.752,518	29.726
10	443.525,456 377.752,518	11	443.510,141 377.746,917	16.307
11	443.510,141 377.746,917	12	443.503,18 377.744,864	7.257
12	443.503,18 377.744,864	13	443.495,086 377.741,847	8.638
13	443.495,086 377.741,847	1	443.476,992 377.737,238	18.672

** Lungimile segmentelor sunt determinate în planul de proiecţie Stereo 70 şi sunt rotunjite la 1 milimetru.
*** Distanţa dintre puncte este formată din segmente cumulate ce sunt mai mici decât valoarea 1 milimetru.

DATE DESPRE IMOBILUL NR. 3678

Oficiul de Cadastru şi Publicitate Imobiliară VALCEA
Biroul de Cadastru şi Publicitate Imobiliară Ramnicu Valcea

A. Partea I. Descrierea imobilului

TEREN Extravilan

Adresa: Jud. Valcea

Nr. Crt	Nr cadastral Nr. topografic	Suprafaţa* (mp)	Observaţii / Referinţe
A1		5.138	Sector cadastral:67 Teren neimprejmuit;

B. Partea II. Proprietari şi acte

Inscrieri privitoare la dreptul de proprietate şi alte drepturi reale		Referinţe
/		
Act Administrativ nr. 2734, din 16/02/2006 emis de CJSDPAT VALCEA (TITLU DE PROPRIETATE;);		
B1	Intabulare, drept de PROPRIETATE, dobandit prin Reconstituire, cota actuala 1/1, cota initiala 1/1	A1
	1) **FUMURU ILEANA**, LIPSA CNP;	

C. Partea III. SARCINI .

Inscrieri privind dezmembramintele dreptului de proprietate, drepturi reale de garanţie şi sarcini	Referinţe
NU SUNT	

Anexa Nr. 1 La Partea I

Teren

Nr cadastral	Suprafaţa (mp)*	Observaţii / Referinţe
	5.138	

* Suprafaţa este determinată in planul de proiecţie Stereo 70.

DETALII LINIARE IMOBIL

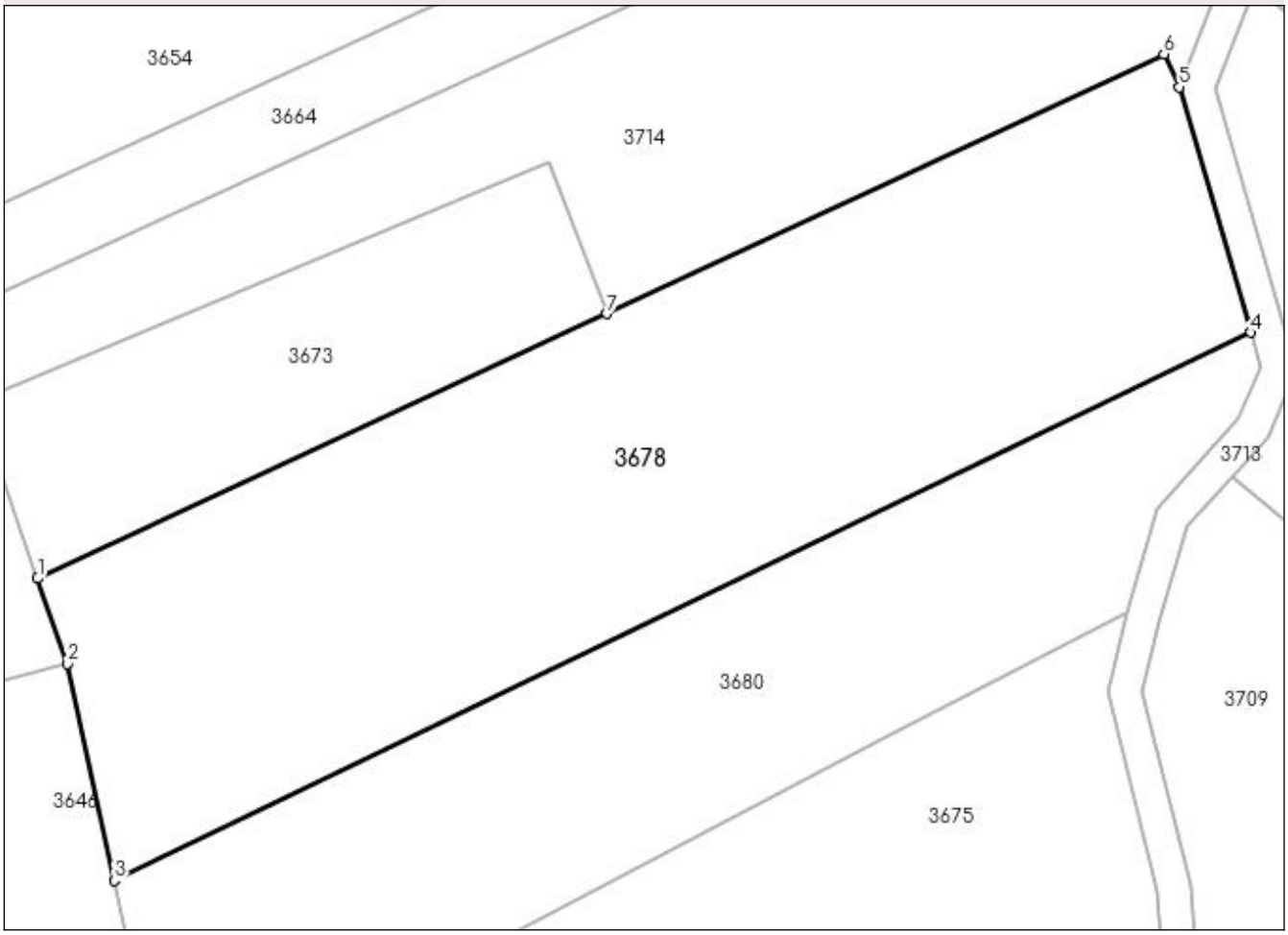

Date referitoare la teren

Crt	Categorie folosință	Intra vilan	Suprafaţa (mp)	Tarla	Parcelă	Nr. topo	Observaţii / Referinţe
1	pasune	NU	5.138	86	14/9,14/9/1	-	

Lungime Segmente
1) Valorile lungimilor segmentelor sunt obţinute din proiecţie în plan.

Punct început	X / Y	Punct sfârşit	X / Y	Lungime segment (** (m)
1	443.524,406 378.300,227	2	443.527,9 378.290,208	10.611
2	443.527,9 378.290,208	3	443.533,434 378.264,71	26.092
3	443.533,434 378.264,71	4	443.667,08 378.329,141	148.366
4	443.667,08 378.329,141	5	443.658,704 378.358,005	30.055
5	443.658,704 378.358,005	6	443.656,878 378.361,848	4.255

Punct început	X / Y	Punct sfârşit	X / Y	Lungime segment (** (m)
6	443.656,878 378.361,848	7	443.591,351 378.331,367	72.269
7	443.591,351 378.331,367	1	443.524,406 378.300,227	73.833

** Lungimile segmentelor sunt determinate în planul de proiecţie Stereo 70 şi sunt rotunjite la 1 milimetru.
*** Distanţa dintre puncte este formată din segmente cumulate ce sunt mai mici decât valoarea 1 milimetru.

DATE DESPRE IMOBILUL NR. 3679

Oficiul de Cadastru şi Publicitate Imobiliară VALCEA
Biroul de Cadastru şi Publicitate Imobiliară Ramnicu Valcea

A. Partea I. Descrierea imobilului

TEREN Extravilan

Adresa: Jud. Valcea

Nr. Crt	Nr cadastral Nr. topografic	Suprafaţa* (mp)	Observaţii / Referinţe
A1		1.053	Sector cadastral:67 Teren neimprejmuit;

B. Partea II. Proprietari şi acte

Inscrieri privitoare la dreptul de proprietate şi alte drepturi reale		Referinţe
/		
Act Notarial nr. 2696, din 23/10/2018 emis de BIN FIRAN RODICA (ACT DE PARTAJ VOLUNTAR;);		
B1	Intabulare, drept de PROPRIETATE, dobandit prin Iesire Din Indiviziune, cota actuala 1/1, cota initiala 1/1	A1
	1) **ENACHE MARIA**	

C. Partea III. SARCINI .

Inscrieri privind dezmembramintele dreptului de proprietate, drepturi reale de garanţie şi sarcini	Referinţe
NU SUNT	

Anexa Nr. 1 La Partea I

Teren

Nr cadastral	Suprafaţa (mp)*	Observaţii / Referinţe
	1.053	

* Suprafaţa este determinată in planul de proiecţie Stereo 70.

DETALII LINIARE IMOBIL

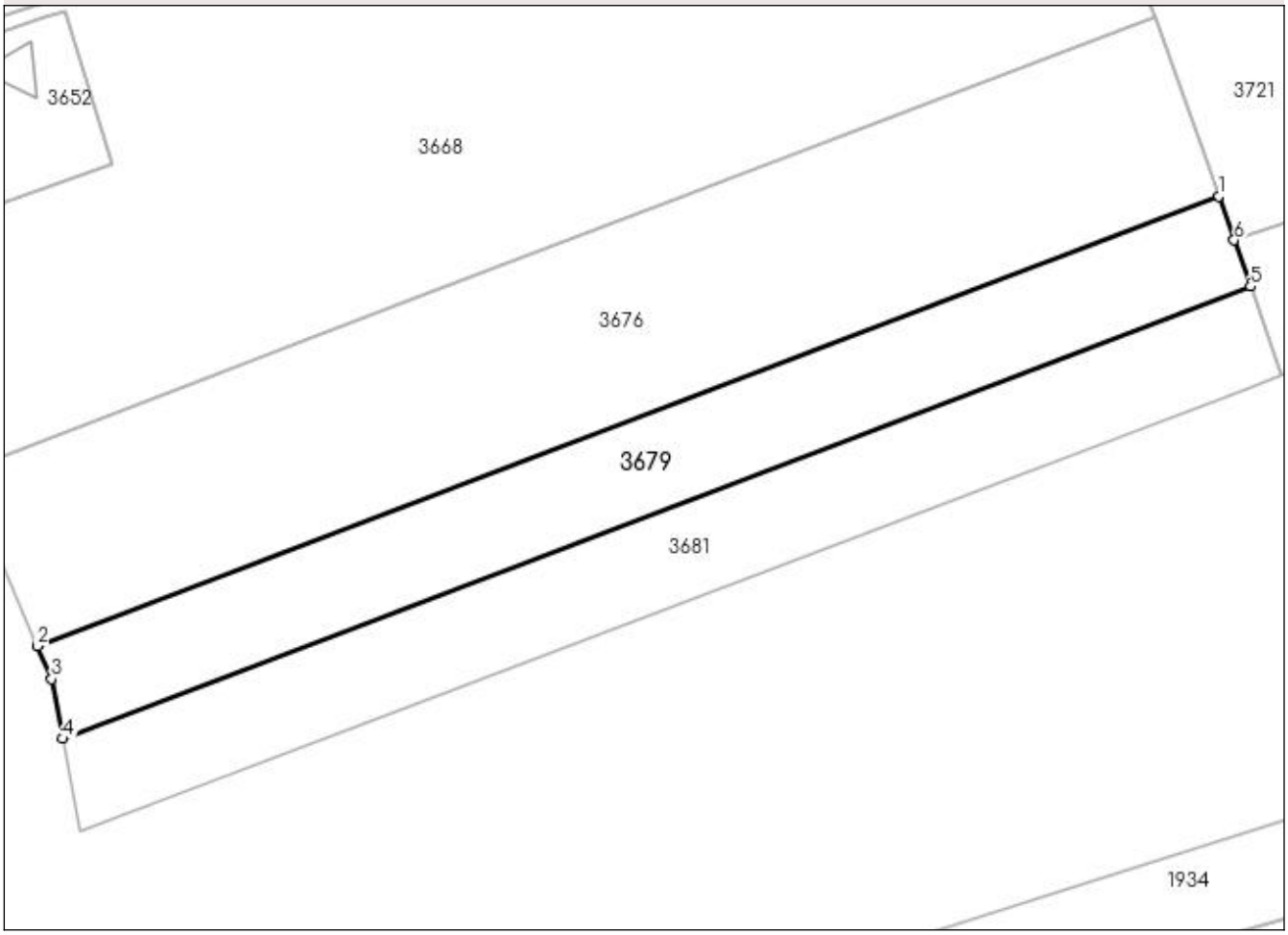

Date referitoare la teren

Crt	Categorie folosință	Intra vilan	Suprafaţa (mp)	Tarla	Parcelă	Nr. topo	Observaţii / Referinţe
1	padure	NU	1.053	86	250	-	

Lungime Segmente
1) Valorile lungimilor segmentelor sunt obţinute din proiecţie în plan.

Punct început	X / Y	Punct sfârşit	X / Y	Lungime segment (** (m)
1	443.625,203 377.677,985	2	443.514,973 377.636,022	117.947
2	443.514,973 377.636,022	3	443.516,293 377.632,948	3.345
3	443.516,293 377.632,948	4	443.517,357 377.627,383	5.666
4	443.517,357 377.627,383	5	443.628,163 377.669,566	118.564
5	443.628,163 377.669,566	6	443.626,647 377.673,878	4.571

Punct început	X / Y	Punct sfârşit	X / Y	Lungime segment (** (m)
6	443.626,647 377.673,878	1	443.625,203 377.677,985	4.353

** Lungimile segmentelor sunt determinate în planul de proiecţie Stereo 70 şi sunt rotunjite la 1 milimetru.
*** Distanţa dintre puncte este formată din segmente cumulate ce sunt mai mici decât valoarea 1 milimetru.

DATE DESPRE IMOBILUL NR. 3680

Oficiul de Cadastru şi Publicitate Imobiliară VALCEA
Biroul de Cadastru şi Publicitate Imobiliară Ramnicu Valcea

A. Partea I. Descrierea imobilului

TEREN Extravilan

Adresa: Jud. Valcea

Nr. Crt	Nr cadastral Nr. topografic	Suprafaţa* (mp)	Observaţii / Referinţe
A1		3.480	Sector cadastral:67 Teren neimprejmuit;

B. Partea II. Proprietari şi acte

Inscrieri privitoare la dreptul de proprietate şi alte drepturi reale		Referinţe
/		
Act Administrativ nr. 1347/100, din 04/12/2002 emis de CJSDPAT VALCEA (TITLU DE PROPRIETATE;);		
B1	Intabulare, drept de PROPRIETATE, dobandit prin Reconstituire, cota actuala 1/1, cota initiala 1/1	A1
	1) **MATEI B. ION**, LIPSA CNP;	

C. Partea III. SARCINI .

Inscrieri privind dezmembramintele dreptului de proprietate, drepturi reale de garanţie şi sarcini	Referinţe
NU SUNT	

Anexa Nr. 1 La Partea I

Teren

Nr cadastral	Suprafaţa (mp)*	Observaţii / Referinţe
	3.480	

* Suprafaţa este determinată in planul de proiecţie Stereo 70.

DETALII LINIARE IMOBIL

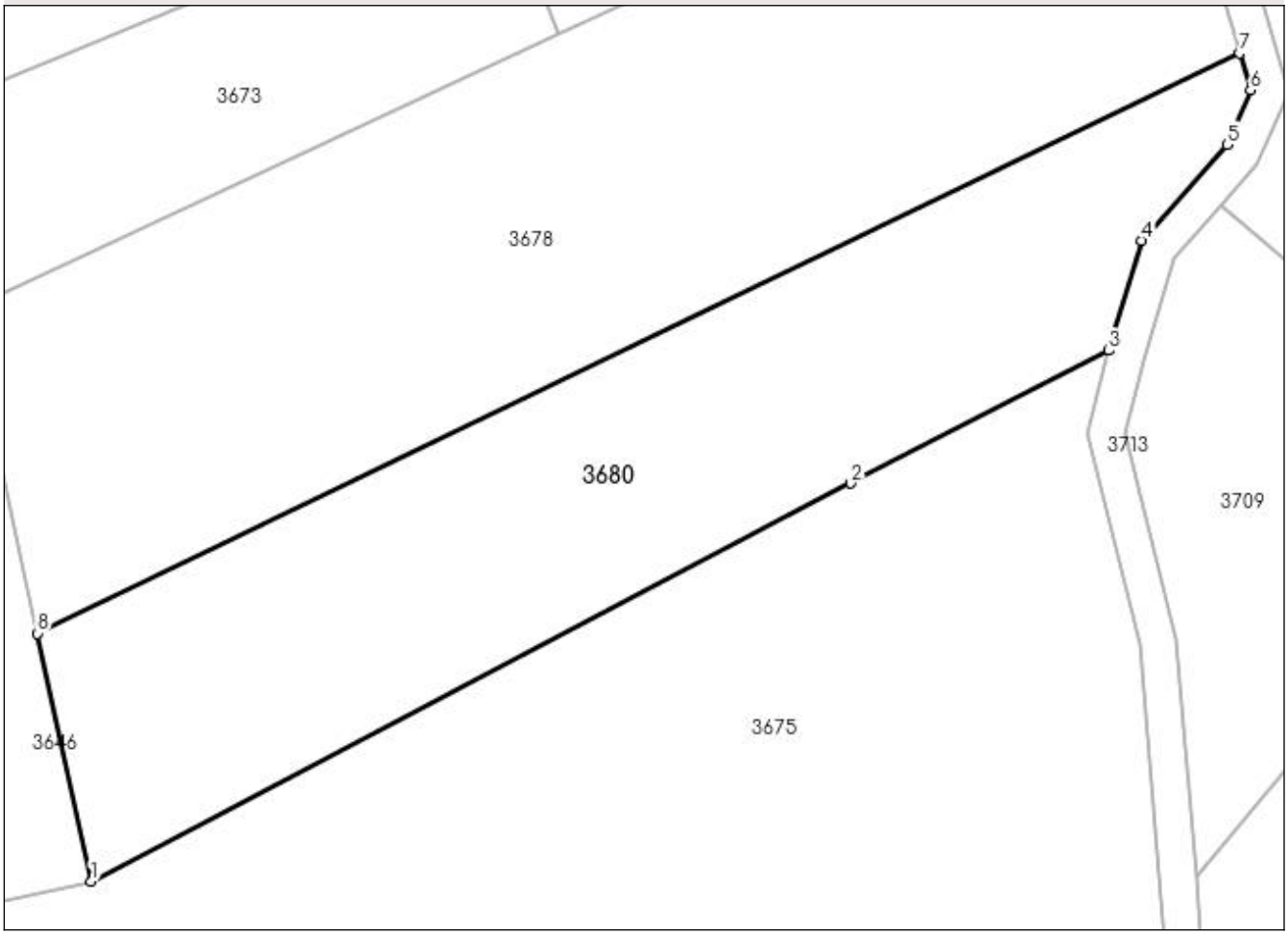

Date referitoare la teren

Crt	Categorie folosință	Intra vilan	Suprafaţa (mp)	Tarla	Parcelă	Nr. topo	Observaţii / Referinţe
1	pasune	NU	3.480	86	14/10	-	

Lungime Segmente
1) Valorile lungimilor segmentelor sunt obţinute din proiecţie în plan.

Punct început	X / Y	Punct sfârşit	X / Y	Lungime segment (** (m)
1	443.539,413 378.237,159	2	443.623,84 378.281,381	95.307
2	443.623,84 378.281,381	3	443.652,531 378.296,143	32.266
3	443.652,531 378.296,143	4	443.656,143 378.308,349	12.729
4	443.656,143 378.308,349	5	443.665,661 378.319,021	14.3
5	443.665,661 378.319,021	6	443.668,263 378.325,064	6.579

Punct început	X / Y	Punct sfârşit	X / Y	Lungime segment (** (m)
6	443.668,263 378.325,064	7	443.667,08 378.329,141	4.245
7	443.667,08 378.329,141	8	443.533,434 378.264,71	148.366
8	443.533,434 378.264,71	1	443.539,413 378.237,159	28.192

** Lungimile segmentelor sunt determinate în planul de proiecţie Stereo 70 şi sunt rotunjite la 1 milimetru.
*** Distanţa dintre puncte este formată din segmente cumulate ce sunt mai mici decât valoarea 1 milimetru.

DATE DESPRE IMOBILUL NR. 3681

Oficiul de Cadastru şi Publicitate Imobiliară VALCEA
Biroul de Cadastru şi Publicitate Imobiliară Ramnicu Valcea

A. Partea I. Descrierea imobilului

TEREN Extravilan

Adresa: Jud. Valcea

Nr. Crt	Nr cadastral Nr. topografic	Suprafaţa* (mp)	Observaţii / Referinţe
A1		1.040	Sector cadastral:67 Teren neimprejmuit;

B. Partea II. Proprietari şi acte

Inscrieri privitoare la dreptul de proprietate şi alte drepturi reale		Referinţe
/		
Act Administrativ nr. 2263, din 14/10/2003 emis de CJSDPAT VALCEA (TITLU DE PROPRIETATE;);		
B1	Intabulare, drept de PROPRIETATE, dobandit prin Reconstituire, cota actuala 1/1, cota initiala 1/1	A1
	1) **TRÎNTORU ION**, LIPSA CNP; 2) **PREOTEASA FILOFTEIA**, LIPSA CNP; 3) **GRECU IOANA**, LIPSA CNP; 4) **RADU ELENA**, LIPSA CNP;	

C. Partea III. SARCINI .

Inscrieri privind dezmembramintele dreptului de proprietate, drepturi reale de garanţie şi sarcini	Referinţe
NU SUNT	

Anexa Nr. 1 La Partea I

Teren

Nr cadastral	Suprafaţa (mp)*	Observaţii / Referinţe
	1.040	

* Suprafaţa este determinată in planul de proiecţie Stereo 70.

DETALII LINIARE IMOBIL

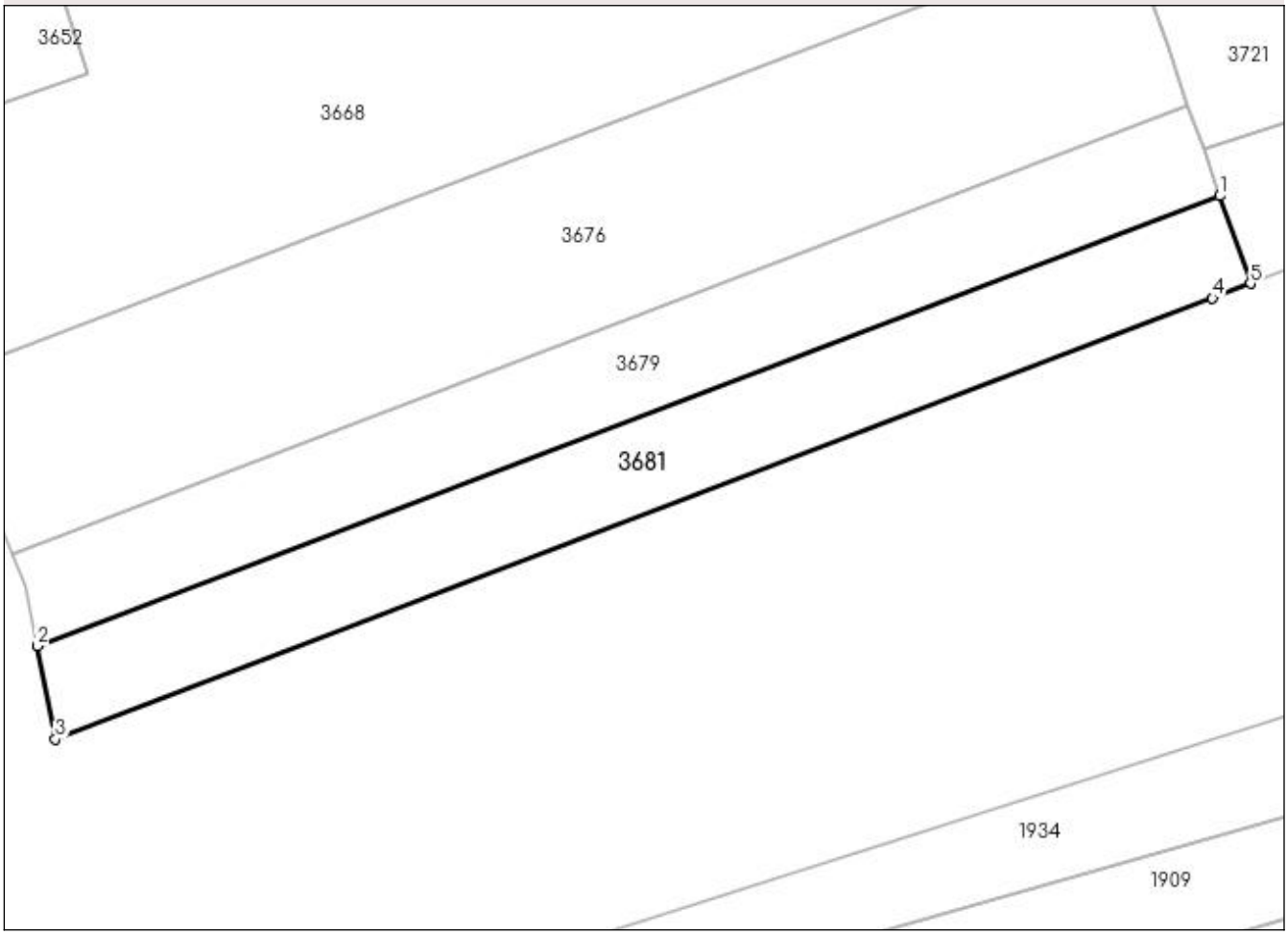

Date referitoare la teren

Crt	Categorie folosință	Intra vilan	Suprafaţa (mp)	Tarla	Parcelă	Nr. topo	Observaţii / Referinţe
1	padure	NU	1.040	86	250	-	

Lungime Segmente
1) Valorile lungimilor segmentelor sunt obţinute din proiecţie în plan.

Punct început	X / Y	Punct sfârşit	X / Y	Lungime segment (** (m)
1	443.628,163 377.669,566	2	443.517,357 377.627,383	118.564
2	443.517,357 377.627,383	3	443.519,019 377.618,682	8.858
3	443.519,019 377.618,682	4	443.627,486 377.659,974	116.061
4	443.627,486 377.659,974	5	443.631,056 377.661,341	3.823
5	443.631,056 377.661,341	1	443.628,163 377.669,566	8.719

** Lungimile segmentelor sunt determinate în planul de proiecţie Stereo 70 şi sunt rotunjite la 1 milimetru.
*** Distanţa dintre puncte este formată din segmente cumulate ce sunt mai mici decât valoarea 1 milimetru.

DATE DESPRE IMOBILUL NR. 3682

Oficiul de Cadastru şi Publicitate Imobiliară VALCEA
Biroul de Cadastru şi Publicitate Imobiliară Ramnicu Valcea

A. Partea I. Descrierea imobilului

TEREN Extravilan

Adresa: Jud. Valcea

Nr. Crt	Nr cadastral Nr. topografic	Suprafaţa* (mp)	Observaţii / Referinţe
A1		250	Sector cadastral:67 Teren neimprejmuit;

B. Partea II. Proprietari şi acte

Inscrieri privitoare la dreptul de proprietate şi alte drepturi reale		Referinţe
/		
Act Normativ nr. 7, din 13/03/1996 emis de PARLAMENTUL ROMANIEI (art. 13 alin 15);		
B1	Inscrierea provizorie, drept de PROPRIETATE, dobandit prin Lege, cota actuala 1/1, cota initiala 1/1	A1
	1) **COMUNA GALICEA**, CIF:2541118, PROPRIETAR NEIDENTIFICAT	

C. Partea III. SARCINI .

Inscrieri privind dezmembramintele dreptului de proprietate, drepturi reale de garanţie şi sarcini	Referinţe
NU SUNT	

Anexa Nr. 1 La Partea I

Teren

Nr cadastral	Suprafaţa (mp)*	Observaţii / Referinţe
	250	

* Suprafaţa este determinată in planul de proiecţie Stereo 70.

DETALII LINIARE IMOBIL

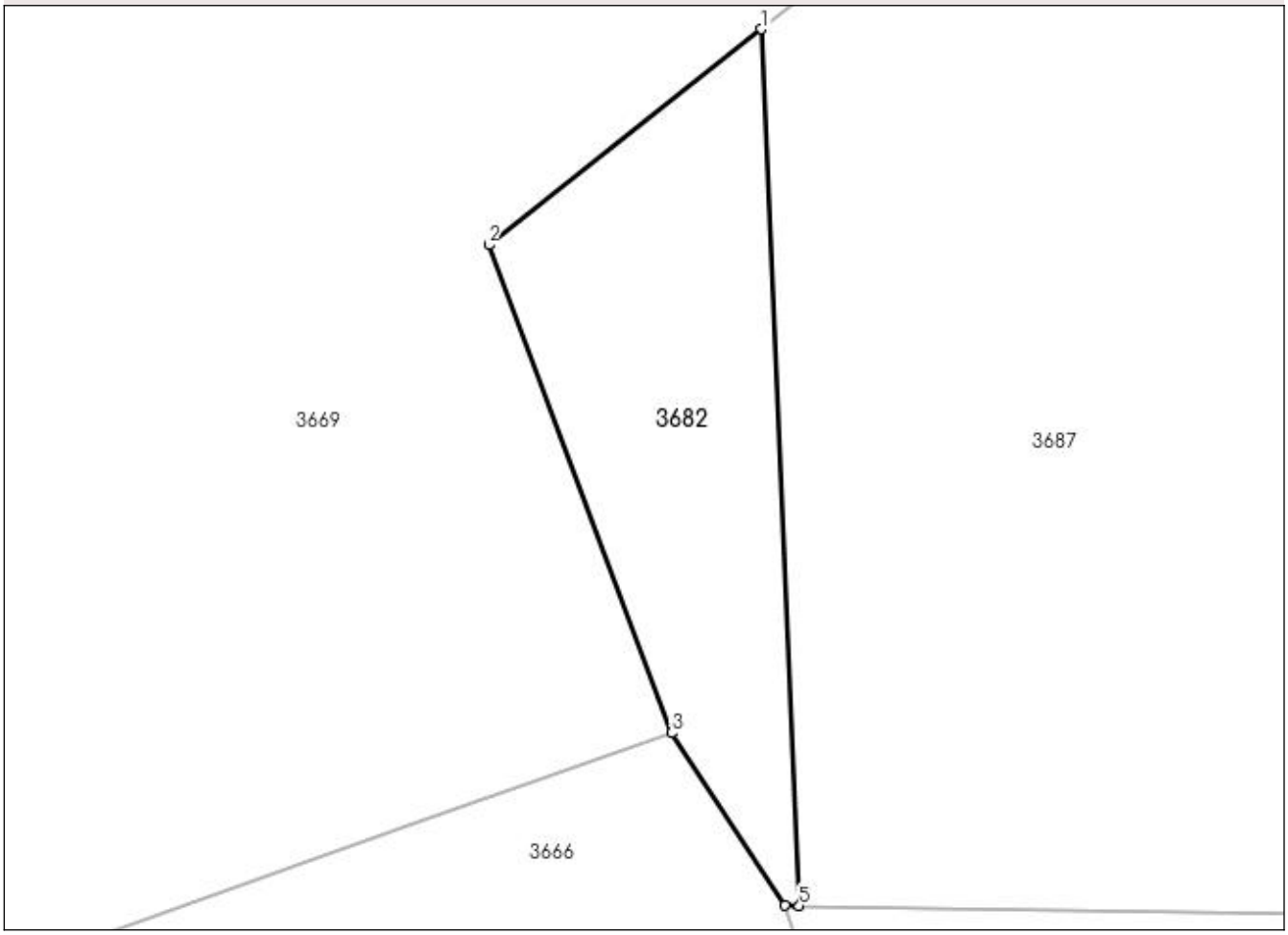

Date referitoare la teren

Crt	Categorie folosință	Intra vilan	Suprafaţa (mp)	Tarla	Parcelă	Nr. topo	Observaţii / Referinţe
1	padure	NU	250	86	265	-	

Lungime Segmente
1) Valorile lungimilor segmentelor sunt obţinute din proiecţie în plan.

Punct început	X / Y	Punct sfârşit	X / Y	Lungime segment (** (m)
1	443.572,67 377.857,673	2	443.561,152 377.848,568	14.682
2	443.561,152 377.848,568	3	443.568,874 377.827,963	22.004
3	443.568,874 377.827,963	4	443.573,649 377.820,679	8.71
4	443.573,649 377.820,679	5	443.574,265 377.820,67	0.616
5	443.574,265 377.820,67	1	443.572,67 377.857,673	37.037

** Lungimile segmentelor sunt determinate în planul de proiecţie Stereo 70 şi sunt rotunjite la 1 milimetru.
*** Distanţa dintre puncte este formată din segmente cumulate ce sunt mai mici decât valoarea 1 milimetru.

DATE DESPRE IMOBILUL NR. 3684

Oficiul de Cadastru şi Publicitate Imobiliară VALCEA
Biroul de Cadastru şi Publicitate Imobiliară Ramnicu Valcea

A. Partea I. Descrierea imobilului

TEREN Extravilan

Adresa: Jud. Valcea

Nr. Crt	Nr cadastral Nr. topografic	Suprafaţa* (mp)	Observaţii / Referinţe
A1		173	Sector cadastral:67 Teren neimprejmuit;

B. Partea II. Proprietari şi acte

Inscrieri privitoare la dreptul de proprietate şi alte drepturi reale		Referinţe
/		
Act Administrativ nr. 2221, din 01/07/2003 emis de CJSDPAT VALCEA (TITLU DE PROPRIETATE;);		
B1	Intabulare, drept de PROPRIETATE, dobandit prin Reconstituire, cota actuala 1/1, cota initiala 1/1	A1
	1) **DRAGOMIR GHEORGHE**, LIPSA CNP; 2) **NEDELCU ILEANA**, LIPSA CNP; 3) **POPESCU IOANA**, LIPSA CNP;	

C. Partea III. SARCINI .

Inscrieri privind dezmembramintele dreptului de proprietate, drepturi reale de garanţie şi sarcini	Referinţe
NU SUNT	

Anexa Nr. 1 La Partea I

Teren

Nr cadastral	Suprafaţa (mp)*	Observaţii / Referinţe
	173	

* Suprafaţa este determinată in planul de proiecţie Stereo 70.

DETALII LINIARE IMOBIL

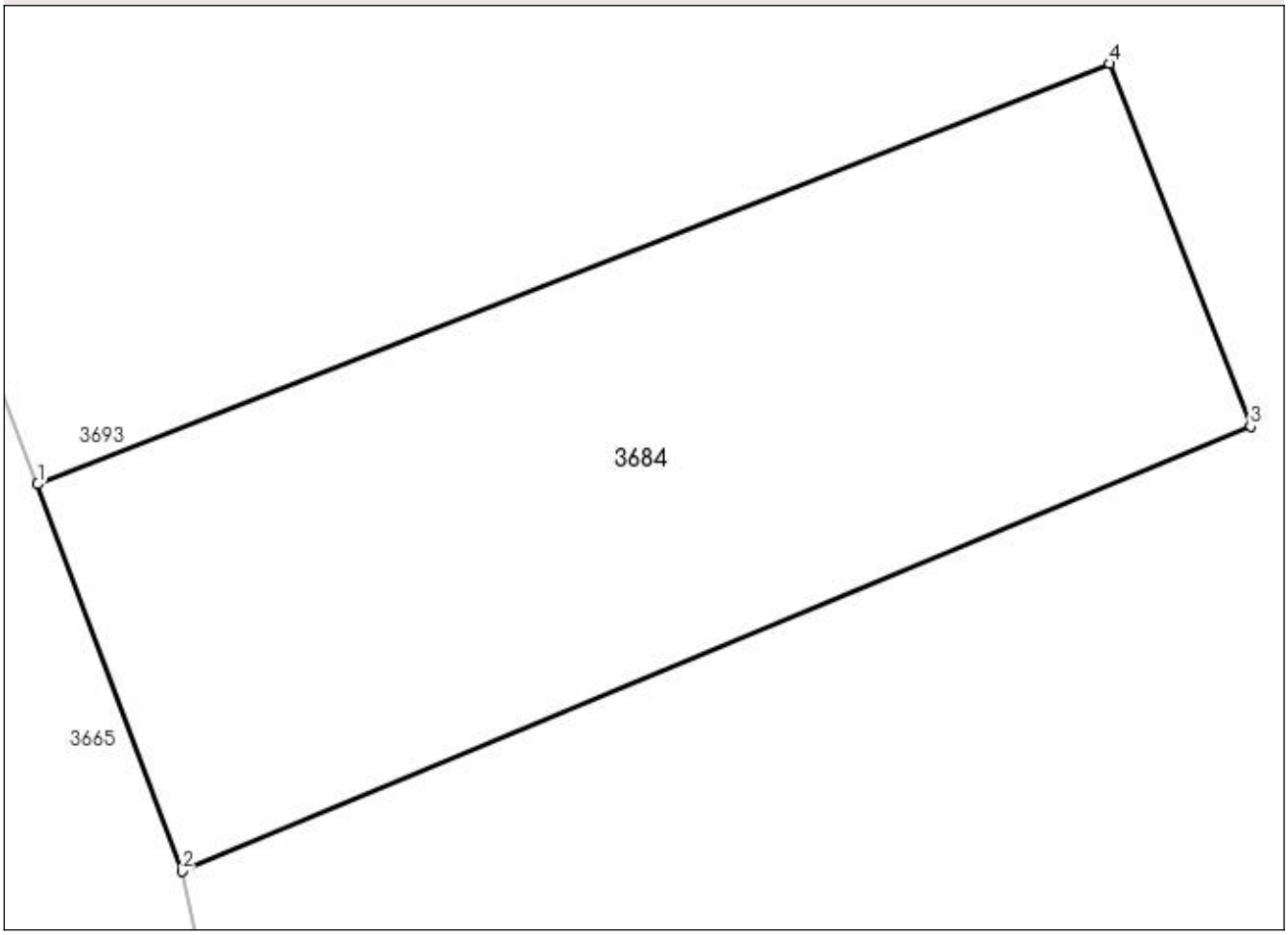

Date referitoare la teren

Crt	Categorie folosinţă	Intra vilan	Suprafaţa (mp)	Tarla	Parcelă	Nr. topo	Observaţii / Referinţe
1	pasune	NU	173	86	14/5	-	

Lungime Segmente
1) Valorile lungimilor segmentelor sunt obţinute din proiecţie în plan.

Punct început	X / Y	Punct sfârşit	X / Y	Lungime segment (** (m)
1	443.568,218 377.955,797	2	443.571,007 377.948,319	7.981
2	443.571,007 377.948,319	3	443.591,669 377.956,912	22.378
3	443.591,669 377.956,912	4	443.588,938 377.963,922	7.523
4	443.588,938 377.963,922	1	443.568,218 377.955,797	22.256

** Lungimile segmentelor sunt determinate în planul de proiecţie Stereo 70 şi sunt rotunjite la 1 milimetru.
*** Distanţa dintre puncte este formată din segmente cumulate ce sunt mai mici decât valoarea 1 milimetru.

DATE DESPRE IMOBILUL NR. 3685

Oficiul de Cadastru şi Publicitate Imobiliară VALCEA
Biroul de Cadastru şi Publicitate Imobiliară Ramnicu Valcea

A. Partea I. Descrierea imobilului

TEREN Extravilan

Adresa: Jud. Valcea

Nr. Crt	Nr cadastral Nr. topografic	Suprafaţa* (mp)	Observaţii / Referinţe
A1		4.836	Sector cadastral:67 Teren neimprejmuit;

B. Partea II. Proprietari şi acte

Inscrieri privitoare la dreptul de proprietate şi alte drepturi reale		Referinţe
/		
Act Administrativ nr. 6653, din 22/01/2008 emis de CJSDPAT VALCEA (TITLU DE PROPRIETATE;);		
B1	Intabulare, drept de PROPRIETATE, dobandit prin Reconstituire, cota actuala 1/1, cota initiala 1/1	A1
	1) **IORDACHE VASILE**, LIPSA CNP;	

C. Partea III. SARCINI .

Inscrieri privind dezmembramintele dreptului de proprietate, drepturi reale de garanţie şi sarcini	Referinţe
NU SUNT	

Anexa Nr. 1 La Partea I

Teren

Nr cadastral	Suprafaţa (mp)*	Observaţii / Referinţe
	4.836	

* Suprafaţa este determinată in planul de proiecţie Stereo 70.

DETALII LINIARE IMOBIL

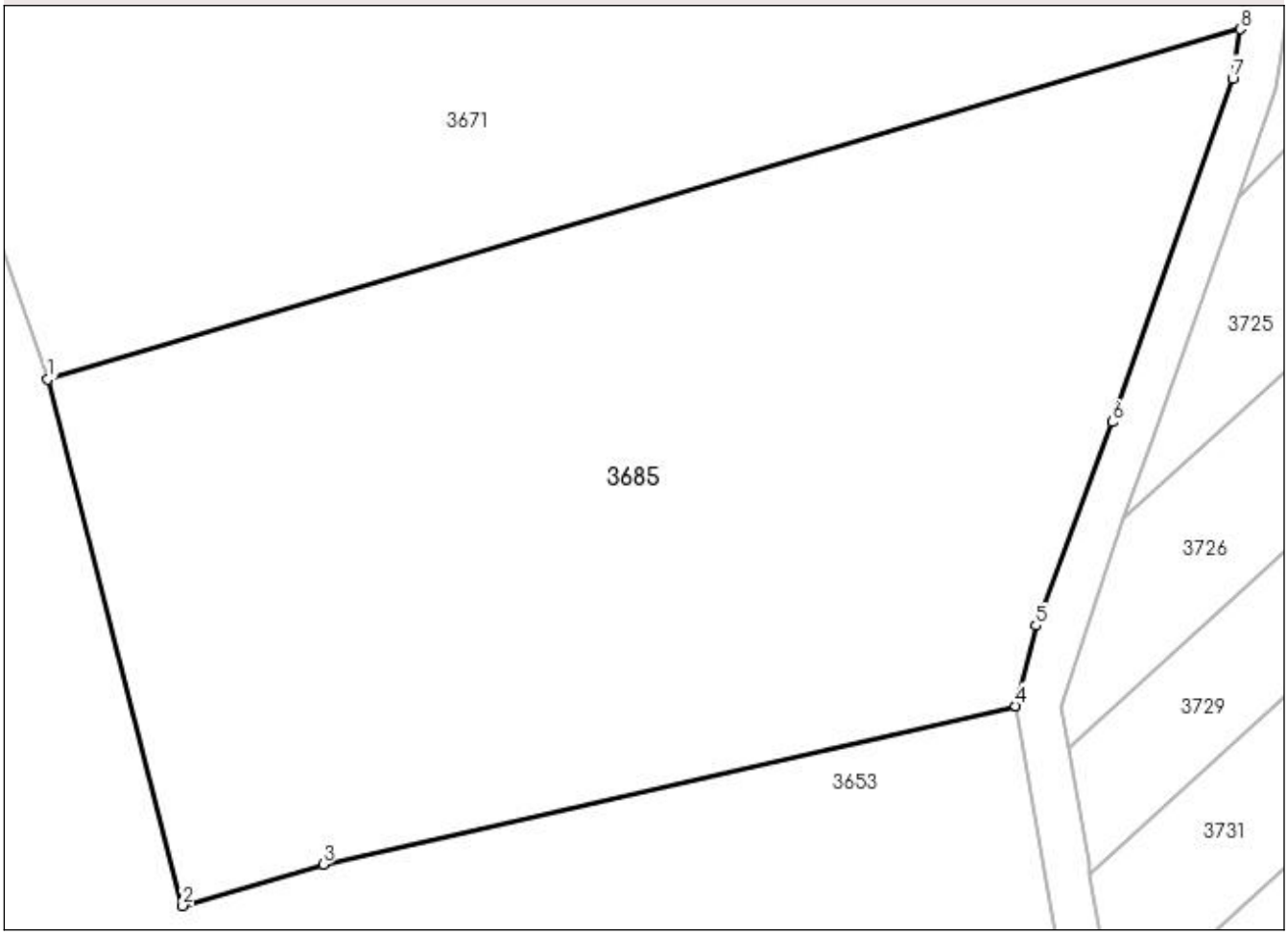

Date referitoare la teren

Crt	Categorie folosință	Intra vilan	Suprafaţa (mp)	Tarla	Parcelă	Nr. topo	Observaţii / Referinţe
1	pasune	NU	4.836	86	14/13	-	

Lungime Segmente
1) Valorile lungimilor segmentelor sunt obţinute din proiecţie în plan.

Punct început	X / Y	Punct sfârşit	X / Y	Lungime segment (** (m)
1	443.551,0 378.105,861	2	443.563,179 378.058,43	48.97
2	443.563,179 378.058,43	3	443.575,83 378.062,159	13.189
3	443.575,83 378.062,159	4	443.638,288 378.076,437	64.069
4	443.638,288 378.076,437	5	443.640,095 378.083,669	7.454
5	443.640,095 378.083,669	6	443.647,013 378.102,004	19.597

Punct început	X / Y	Punct sfârşit	X / Y	Lungime segment (** (m)
6	443.647,013 378.102,004	7	443.657,849 378.132,967	32.804
7	443.657,849 378.132,967	8	443.658,552 378.137,419	4.507
8	443.658,552 378.137,419	1	443.551,0 378.105,861	112.086

** Lungimile segmentelor sunt determinate în planul de proiecţie Stereo 70 şi sunt rotunjite la 1 milimetru.
*** Distanţa dintre puncte este formată din segmente cumulate ce sunt mai mici decât valoarea 1 milimetru.

DATE DESPRE IMOBILUL NR. 3686

Oficiul de Cadastru şi Publicitate Imobiliară VALCEA
Biroul de Cadastru şi Publicitate Imobiliară Ramnicu Valcea

A. Partea I. Descrierea imobilului

TEREN Extravilan

Adresa: Jud. Valcea

Nr. Crt	Nr cadastral Nr. topografic	Suprafaţa* (mp)	Observaţii / Referinţe
A1		1.175	Sector cadastral:67 Teren neimprejmuit;

B. Partea II. Proprietari şi acte

Inscrieri privitoare la dreptul de proprietate şi alte drepturi reale		Referinţe
/		
Act Notarial nr. 07, din 03/06/2016 emis de BIN ARMEANU CORINA-RALUCA (CERTIFICAT DE MOSTENITOR;);		
B1	Intabulare, drept de PROPRIETATE, dobandit prin Succesiune, cota actuala 1/1, cota initiala 1/1	A1
	1) **GRECU ILIE**	

C. Partea III. SARCINI .

Inscrieri privind dezmembramintele dreptului de proprietate, drepturi reale de garanţie şi sarcini	Referinţe
NU SUNT	

Anexa Nr. 1 La Partea I

Teren

Nr cadastral	Suprafaţa (mp)*	Observaţii / Referinţe
	1.175	

* Suprafaţa este determinată in planul de proiecţie Stereo 70.

DETALII LINIARE IMOBIL

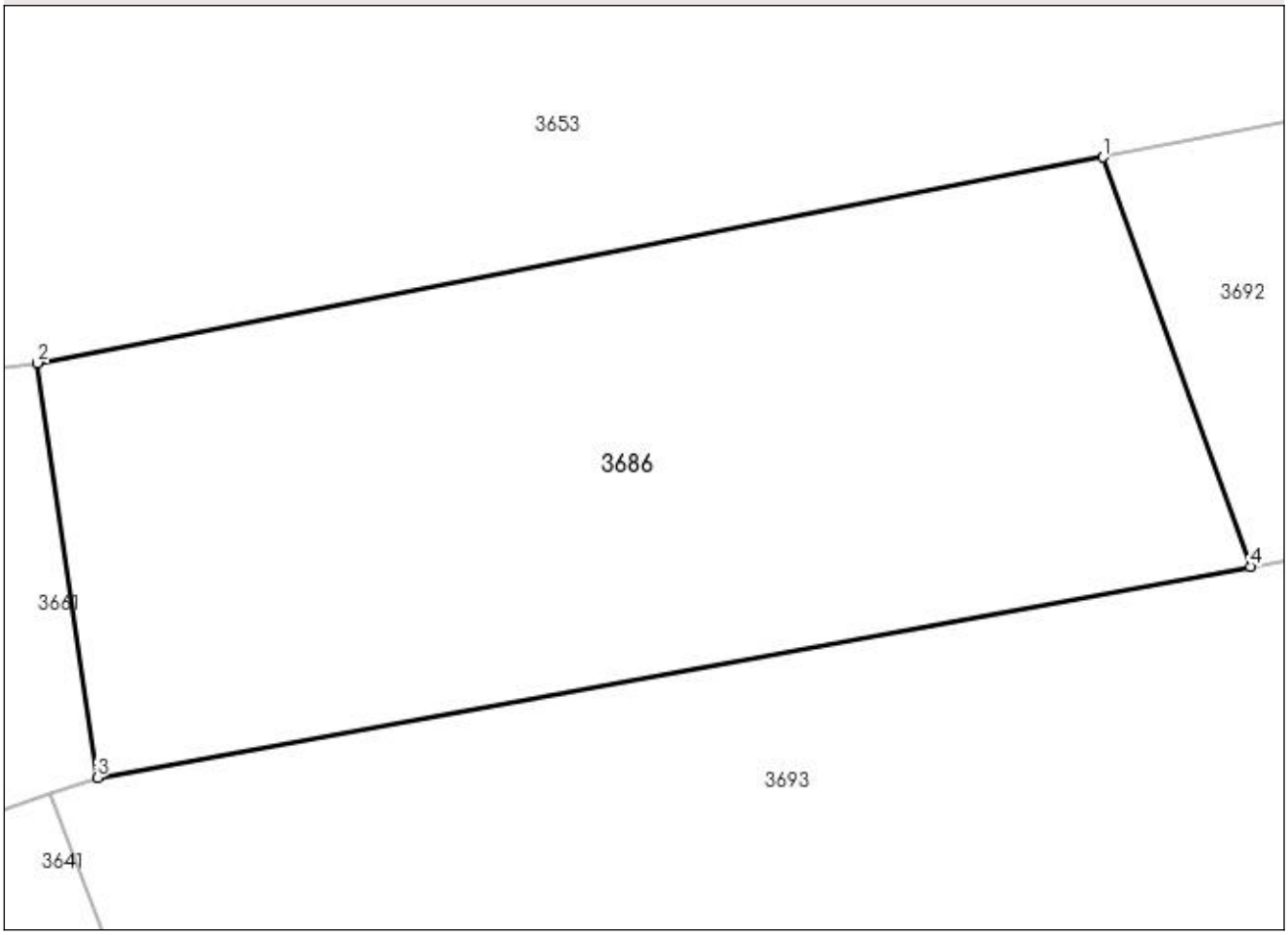

Date referitoare la teren

Crt	Categorie folosință	Intra vilan	Suprafaţa (mp)	Tarla	Parcelă	Nr. topo	Observaţii / Referinţe
1	pasune	NU	1.175	86	14/8	-	

Lungime Segmente
1) Valorile lungimilor segmentelor sunt obţinute din proiecţie în plan.

Punct început	X / Y	Punct sfârşit	X / Y	Lungime segment (** (m)
1	443.604,55 378.028,318	2	443.551,75 378.018,128	53.774
2	443.551,75 378.018,128	3	443.554,718 377.997,585	20.756
3	443.554,718 377.997,585	4	443.611,863 378.008,033	58.092
4	443.611,863 378.008,033	1	443.604,55 378.028,318	21.563

** Lungimile segmentelor sunt determinate în planul de proiecţie Stereo 70 şi sunt rotunjite la 1 milimetru.
*** Distanţa dintre puncte este formată din segmente cumulate ce sunt mai mici decât valoarea 1 milimetru.

DATE DESPRE IMOBILUL NR. 3687

Oficiul de Cadastru şi Publicitate Imobiliară VALCEA
Biroul de Cadastru şi Publicitate Imobiliară Ramnicu Valcea

A. Partea I. Descrierea imobilului

TEREN Extravilan

Adresa: Jud. Valcea

Nr. Crt	Nr cadastral Nr. topografic	Suprafaţa* (mp)	Observaţii / Referinţe
A1		1.148	Sector cadastral:67 Teren neimprejmuit;

B. Partea II. Proprietari şi acte

Inscrieri privitoare la dreptul de proprietate şi alte drepturi reale		Referinţe
/		
Act Notarial nr. 1804, din 30/05/2018 emis de BIN BANU CLAUDIA-MIHAELA (ACT DE PARTAJ VOLUNTAR;);		
B1	Intabulare, drept de PROPRIETATE, dobandit prin Iesire Din Indiviziune, cota actuala 1/1, cota initiala 1/1	A1
	1) **CREŢU GHEORGHE**	

C. Partea III. SARCINI .

Inscrieri privind dezmembramintele dreptului de proprietate, drepturi reale de garanţie şi sarcini	Referinţe
NU SUNT	

Anexa Nr. 1 La Partea I

Teren

Nr cadastral	Suprafaţa (mp)*	Observaţii / Referinţe
	1.148	

* Suprafaţa este determinată in planul de proiecţie Stereo 70.

DETALII LINIARE IMOBIL

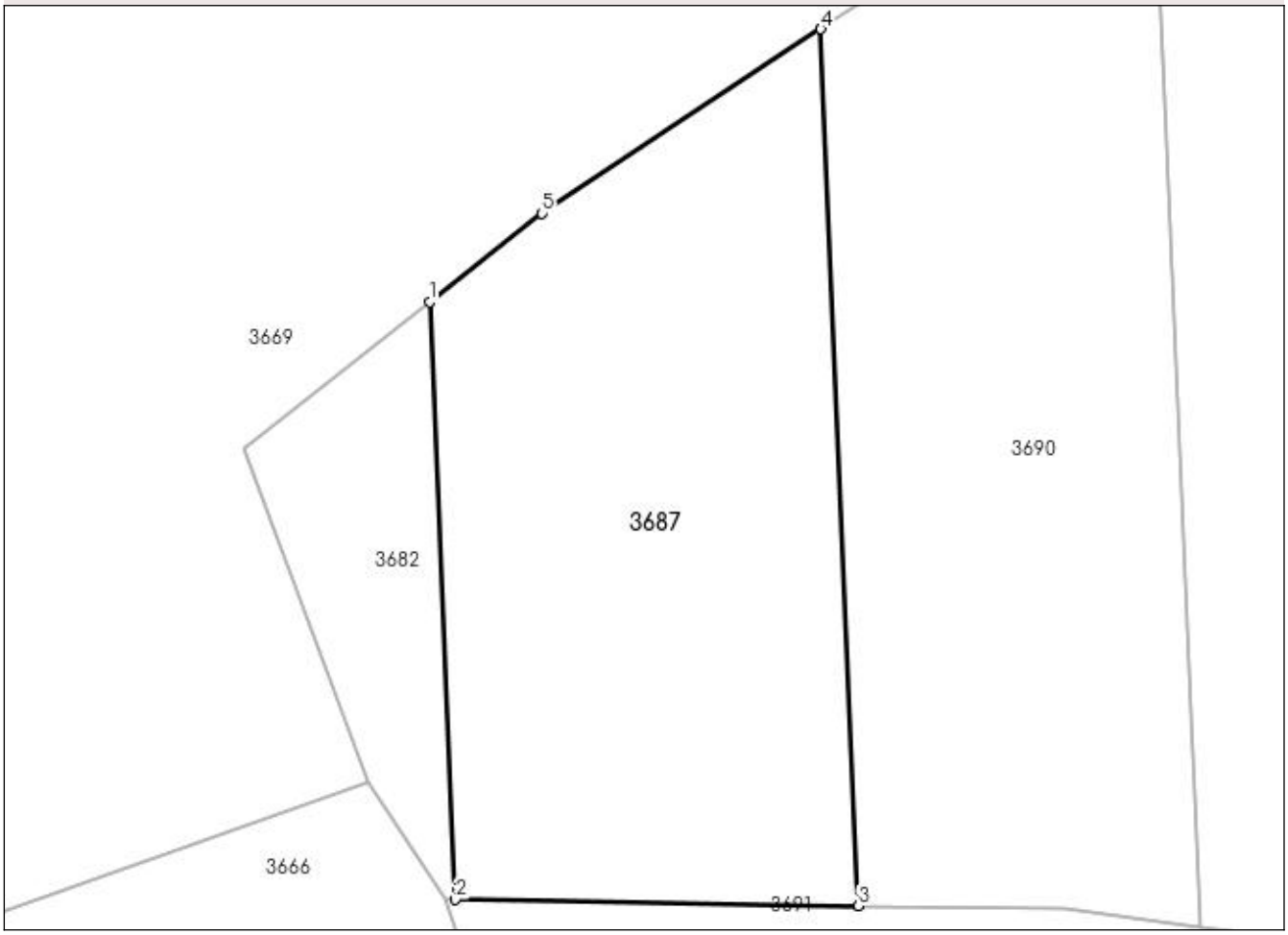

Date referitoare la teren

Crt	Categorie folosință	Intra vilan	Suprafaţa (mp)	Tarla	Parcelă	Nr. topo	Observaţii / Referinţe
1	padure	NU	1.148	86	UA 265A	-	

Lungime Segmente
1) Valorile lungimilor segmentelor sunt obţinute din proiecţie în plan.

Punct început	X / Y	Punct sfârşit	X / Y	Lungime segment (** (m)
1	443.572,67 377.857,673	2	443.574,265 377.820,67	37.037
2	443.574,265 377.820,67	3	443.599,264 377.820,288	25.002
3	443.599,264 377.820,288	4	443.596,924 377.874,578	54.34
4	443.596,924 377.874,578	5	443.579,626 377.863,171	20.721
5	443.579,626 377.863,171	1	443.572,67 377.857,673	8.866

** Lungimile segmentelor sunt determinate în planul de proiecţie Stereo 70 şi sunt rotunjite la 1 milimetru.
*** Distanţa dintre puncte este formată din segmente cumulate ce sunt mai mici decât valoarea 1 milimetru.

DATE DESPRE IMOBILUL NR. 3689

Oficiul de Cadastru şi Publicitate Imobiliară VALCEA
Biroul de Cadastru şi Publicitate Imobiliară Ramnicu Valcea

A. Partea I. Descrierea imobilului

TEREN Extravilan

Adresa: Jud. Valcea

Nr. Crt	Nr cadastral Nr. topografic	Suprafaţa* (mp)	Observaţii / Referinţe
A1		270	Sector cadastral:67 Teren neimprejmuit;

B. Partea II. Proprietari şi acte

Inscrieri privitoare la dreptul de proprietate şi alte drepturi reale		Referinţe
/		
Act Normativ nr. 7, din 13/03/1996 emis de PARLAMENTUL ROMANIEI (art. 13 alin 15);		
B1	Inscrierea provizorie, drept de PROPRIETATE, dobandit prin Lege, cota actuala 1/1, cota initiala 1/1	A1
	1) **COMUNA GALICEA**, CIF:2541118, PROPRIETAR NEIDENTIFICAT	

C. Partea III. SARCINI .

Inscrieri privind dezmembramintele dreptului de proprietate, drepturi reale de garanţie şi sarcini	Referinţe
NU SUNT	

Anexa Nr. 1 La Partea I

Teren

Nr cadastral	Suprafaţa (mp)*	Observaţii / Referinţe
	270	

* Suprafaţa este determinată in planul de proiecţie Stereo 70.

DETALII LINIARE IMOBIL

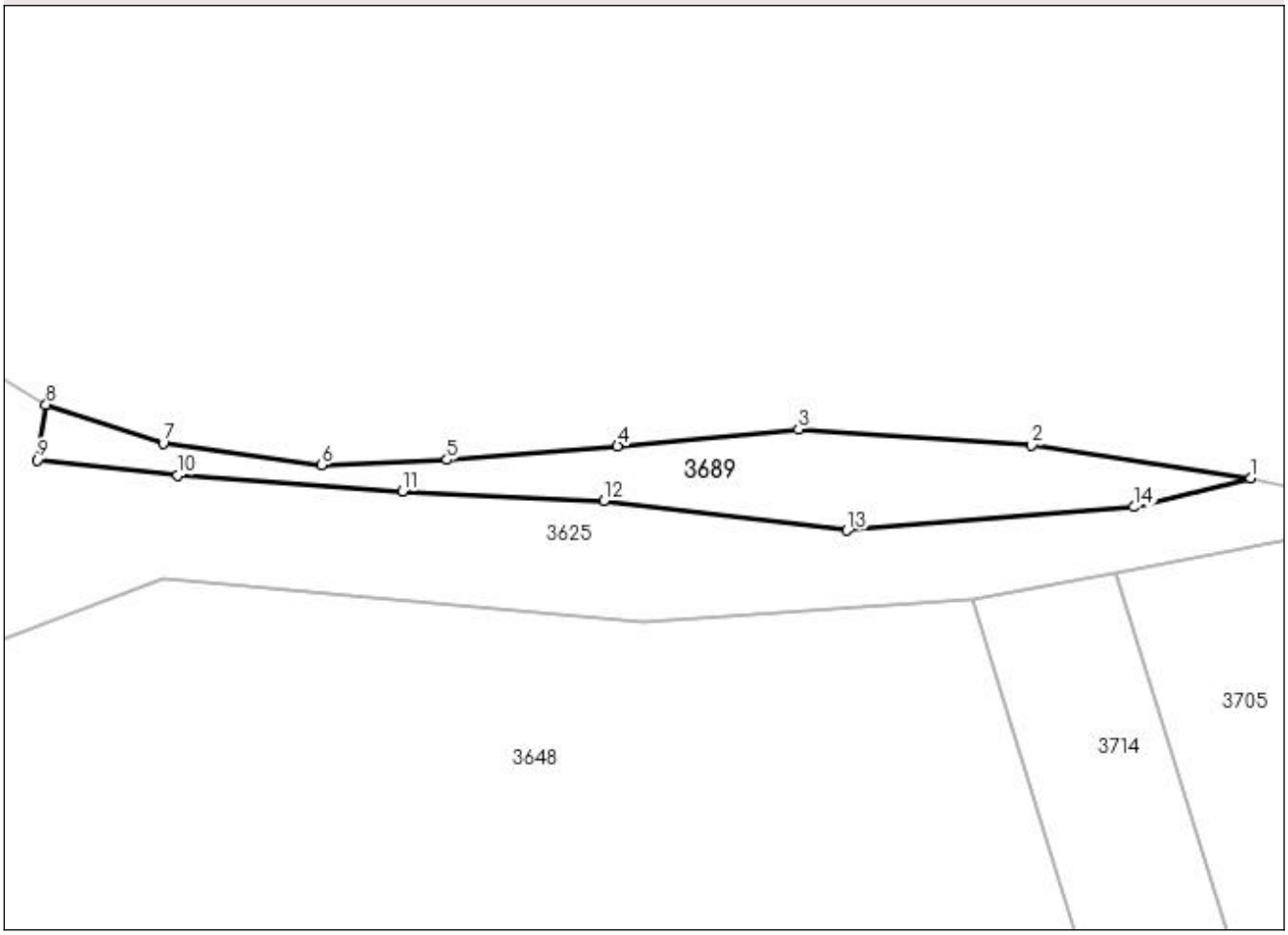

Date referitoare la teren

Crt	Categorie folosință	Intra vilan	Suprafaţa (mp)	Tarla	Parcelă	Nr. topo	Observaţii / Referinţe
1	pasune	NU	270	86	-	-	

Lungime Segmente
1) Valorile lungimilor segmentelor sunt obţinute din proiecţie în plan.

Punct început	X / Y	Punct sfârşit	X / Y	Lungime segment (** (m)
1	443.629,875 378.486,755	2	443.615,557 378.488,892	14.477
2	443.615,557 378.488,892	3	443.600,291 378.489,963	15.304
3	443.600,291 378.489,963	4	443.588,447 378.488,845	11.897
4	443.588,447 378.488,845	5	443.577,288 378.487,953	11.195
5	443.577,288 378.487,953	6	443.569,075 378.487,596	8.221

Punct început	X / Y	Punct sfârşit	X / Y	Lungime segment (** (m)
6	443.569,075 378.487,596	7	443.558,719 378.489,023	10.454
7	443.558,719 378.489,023	8	443.551,06 378.491,578	8.074
8	443.551,06 378.491,578	9	443.550,496 378.487,94	3.681
9	443.550,496 378.487,94	10	443.559,649 378.486,923	9.209
10	443.559,649 378.486,923	11	443.574,377 378.485,905	14.763
11	443.574,377 378.485,905	12	443.587,552 378.485,268	13.19
12	443.587,552 378.485,268	13	443.603,47 378.483,327	16.036
13	443.603,47 378.483,327	14	443.622,233 378.484,868	18.826
14	443.622,233 378.484,868	1	443.629,875 378.486,755	7.872

** Lungimile segmentelor sunt determinate în planul de proiecţie Stereo 70 şi sunt rotunjite la 1 milimetru.
*** Distanţa dintre puncte este formată din segmente cumulate ce sunt mai mici decât valoarea 1 milimetru.

DATE DESPRE IMOBILUL NR. 3690

Oficiul de Cadastru şi Publicitate Imobiliară VALCEA
Biroul de Cadastru şi Publicitate Imobiliară Ramnicu Valcea

A. Partea I. Descrierea imobilului

TEREN Extravilan

Adresa: Jud. Valcea

Nr. Crt	Nr cadastral Nr. topografic	Suprafaţa* (mp)	Observaţii / Referinţe
A1		1.300	Sector cadastral:67 Teren neimprejmuit;

B. Partea II. Proprietari şi acte

Inscrieri privitoare la dreptul de proprietate şi alte drepturi reale		Referinţe
/		
Act Normativ nr. 7, din 13/03/1996 emis de PARLAMENTUL ROMANIEI (art. 13 alin 15);		
B1	Inscrierea provizorie, drept de PROPRIETATE, dobandit prin Lege, cota actuala 1/1, cota initiala 1/1	A1
	1) **COMUNA GALICEA**, CIF:2541118, PROPRIETAR NEIDENTIFICAT	

C. Partea III. SARCINI .

Inscrieri privind dezmembramintele dreptului de proprietate, drepturi reale de garanţie şi sarcini	Referinţe
NU SUNT	

Anexa Nr. 1 La Partea I

Teren

Nr cadastral	Suprafaţa (mp)*	Observaţii / Referinţe
	1.300	

* Suprafaţa este determinată in planul de proiecţie Stereo 70.

DETALII LINIARE IMOBIL

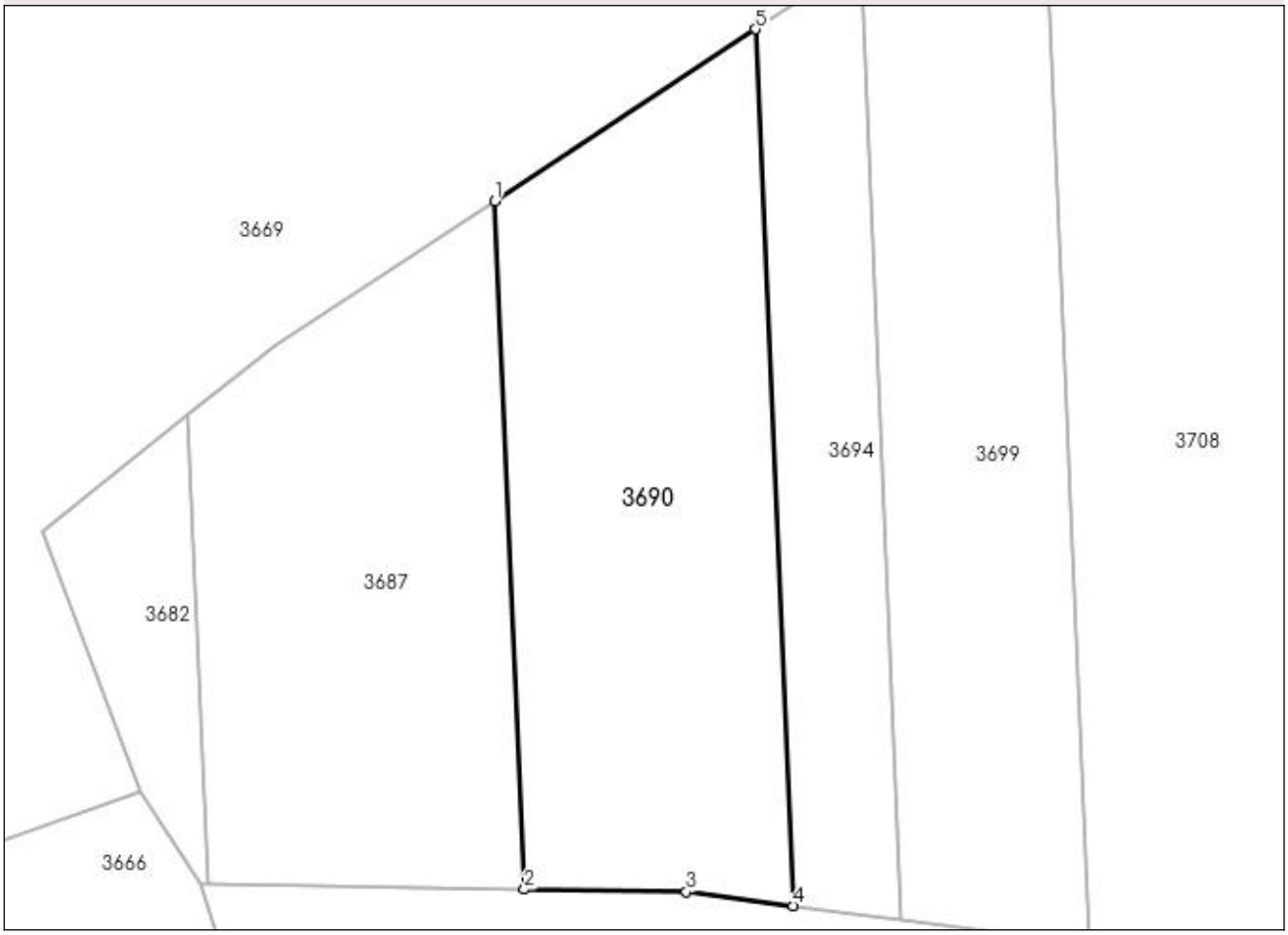

Date referitoare la teren

Crt	Categorie folosință	Intra vilan	Suprafaţa (mp)	Tarla	Parcelă	Nr. topo	Observaţii / Referinţe
1	padure	NU	1.300	86	265	-	

Lungime Segmente
1) Valorile lungimilor segmentelor sunt obţinute din proiecţie în plan.

Punct început	X / Y	Punct sfârşit	X / Y	Lungime segment (** (m)
1	443.596,924 377.874,578	2	443.599,264 377.820,288	54.34
2	443.599,264 377.820,288	3	443.612,045 377.820,093	12.782
3	443.612,045 377.820,093	4	443.620,482 377.819,002	8.507
4	443.620,482 377.819,002	5	443.617,502 377.888,148	69.21
5	443.617,502 377.888,148	1	443.596,924 377.874,578	24.65

** Lungimile segmentelor sunt determinate în planul de proiecţie Stereo 70 şi sunt rotunjite la 1 milimetru.
*** Distanţa dintre puncte este formată din segmente cumulate ce sunt mai mici decât valoarea 1 milimetru.

DATE DESPRE IMOBILUL NR. 3691

Oficiul de Cadastru şi Publicitate Imobiliară VALCEA
Biroul de Cadastru şi Publicitate Imobiliară Ramnicu Valcea

A. Partea I. Descrierea imobilului

TEREN Extravilan

Adresa: Jud. Valcea

Nr. Crt	Nr cadastral Nr. topografic	Suprafaţa* (mp)	Observaţii / Referinţe
A1		2.522	Sector cadastral:67 Teren neimprejmuit;

B. Partea II. Proprietari şi acte

Inscrieri privitoare la dreptul de proprietate şi alte drepturi reale		Referinţe
/		
Act Administrativ nr. 1551, din 07/04/2003 emis de CJSDPAT VALCEA (TITLU DE PROPRIETATE;);		
B1	Intabulare, drept de PROPRIETATE, dobandit prin Reconstituire, cota actuala 1/1, cota initiala 1/1	A1
	1) **GRUIA GHEORGHE**	

C. Partea III. SARCINI .

Inscrieri privind dezmembramintele dreptului de proprietate, drepturi reale de garanţie şi sarcini	Referinţe
NU SUNT	

Anexa Nr. 1 La Partea I

Teren

Nr cadastral	Suprafaţa (mp)*	Observaţii / Referinţe
	2.522	

* Suprafaţa este determinată in planul de proiecţie Stereo 70.

DETALII LINIARE IMOBIL

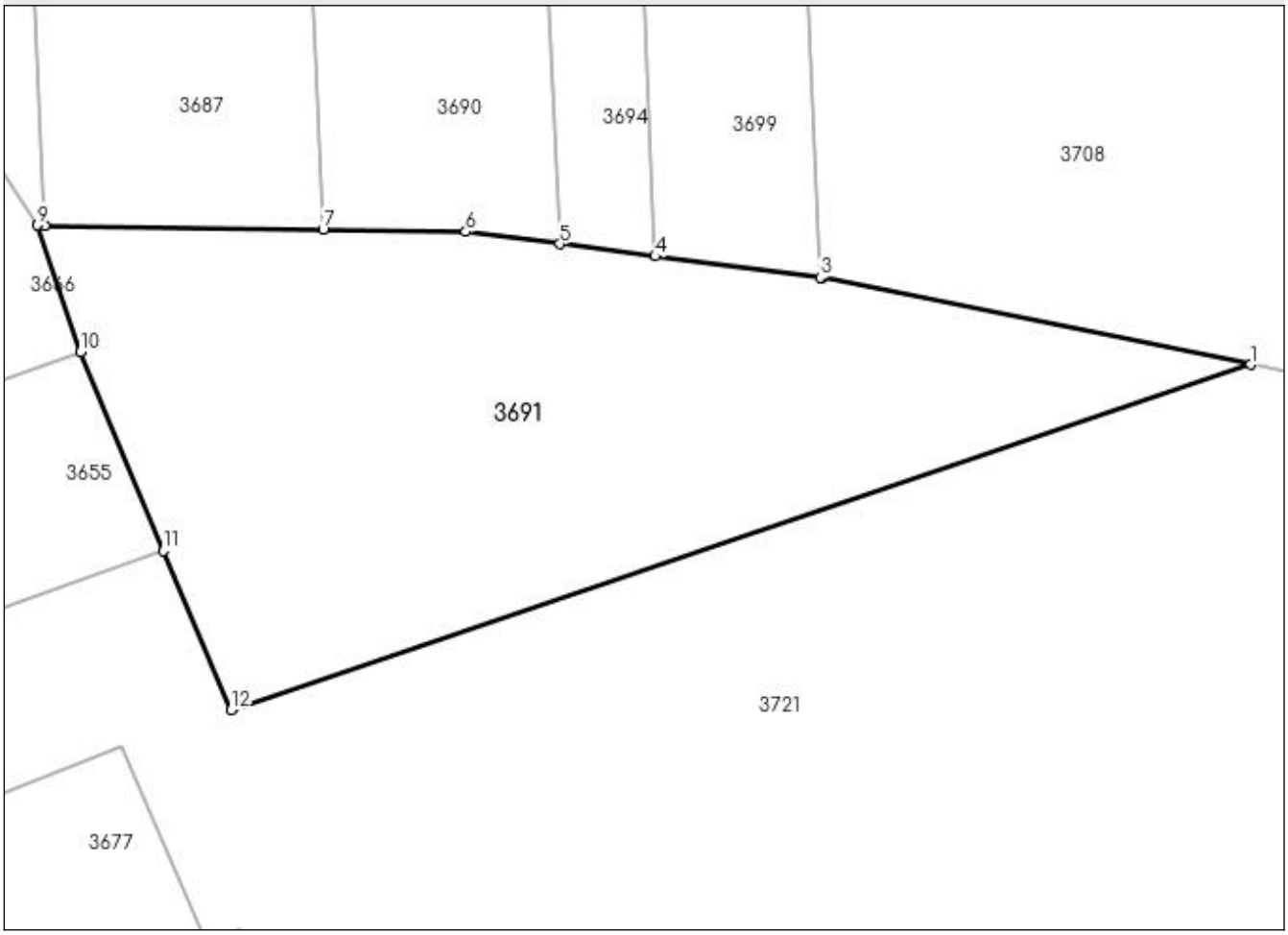

Date referitoare la teren

Crt	Categorie folosinţă	Intra vilan	Suprafaţa (mp)	Tarla	Parcelă	Nr. topo	Observaţii / Referinţe
1	arabil	NU	2.522	20	15/1	-	

Lungime Segmente
1) Valorile lungimilor segmentelor sunt obţinute din proiecţie în plan.

Punct început	X / Y	Punct sfârşit	X / Y	Lungime segment (** (m)
1	443.682,435 377.808,205	2	443.644,019 377.815,959	39.191
2	443.644,019 377.815,959	3	443.643,834 377.815,983	0.187
3	443.643,834 377.815,983	4	443.629,035 377.817,896	14.922
4	443.629,035 377.817,896	5	443.620,482 377.819,002	8.624
5	443.620,482 377.819,002	6	443.612,045 377.820,093	8.507

Punct început	X / Y	Punct sfârşit	X / Y	Lungime segment (** (m)
6	443.612,045 377.820,093	7	443.599,264 377.820,288	12.782
7	443.599,264 377.820,288	8	443.574,265 377.820,67	25.002
8	443.574,265 377.820,67	9	443.573,649 377.820,679	0.616
9	443.573,649 377.820,679	10	443.577,51 377.809,323	11.994
10	443.577,51 377.809,323	11	443.584,905 377.791,499	19.297
11	443.584,905 377.791,499	12	443.591,032 377.777,266	15.496
12	443.591,032 377.777,266	1	443.682,435 377.808,205	96.497

** Lungimile segmentelor sunt determinate în planul de proiecţie Stereo 70 şi sunt rotunjite la 1 milimetru.
*** Distanţa dintre puncte este formată din segmente cumulate ce sunt mai mici decât valoarea 1 milimetru.

DATE DESPRE IMOBILUL NR. 3692

Oficiul de Cadastru şi Publicitate Imobiliară VALCEA
Biroul de Cadastru şi Publicitate Imobiliară Ramnicu Valcea

A. Partea I. Descrierea imobilului

TEREN Extravilan

Adresa: Jud. Valcea

Nr. Crt	Nr cadastral Nr. topografic	Suprafaţa* (mp)	Observaţii / Referinţe
A1		224	Sector cadastral:67 Teren neimprejmuit;

B. Partea II. Proprietari şi acte

Inscrieri privitoare la dreptul de proprietate şi alte drepturi reale		Referinţe
/		
Act Normativ nr. 7, din 13/03/1996 emis de PARLAMENTUL ROMANIEI (art. 13 alin 15);		
B1	Inscrierea provizorie, drept de PROPRIETATE, dobandit prin Lege, cota actuala 1/1, cota initiala 1/1	A1
	1) **COMUNA GALICEA**, CIF:2541118, PROPRIETAR NEIDENTIFICAT	

C. Partea III. SARCINI .

Inscrieri privind dezmembramintele dreptului de proprietate, drepturi reale de garanţie şi sarcini	Referinţe
NU SUNT	

Anexa Nr. 1 La Partea I

Teren

Nr cadastral	Suprafaţa (mp)*	Observaţii / Referinţe
	224	

* Suprafaţa este determinată in planul de proiecţie Stereo 70.

DETALII LINIARE IMOBIL

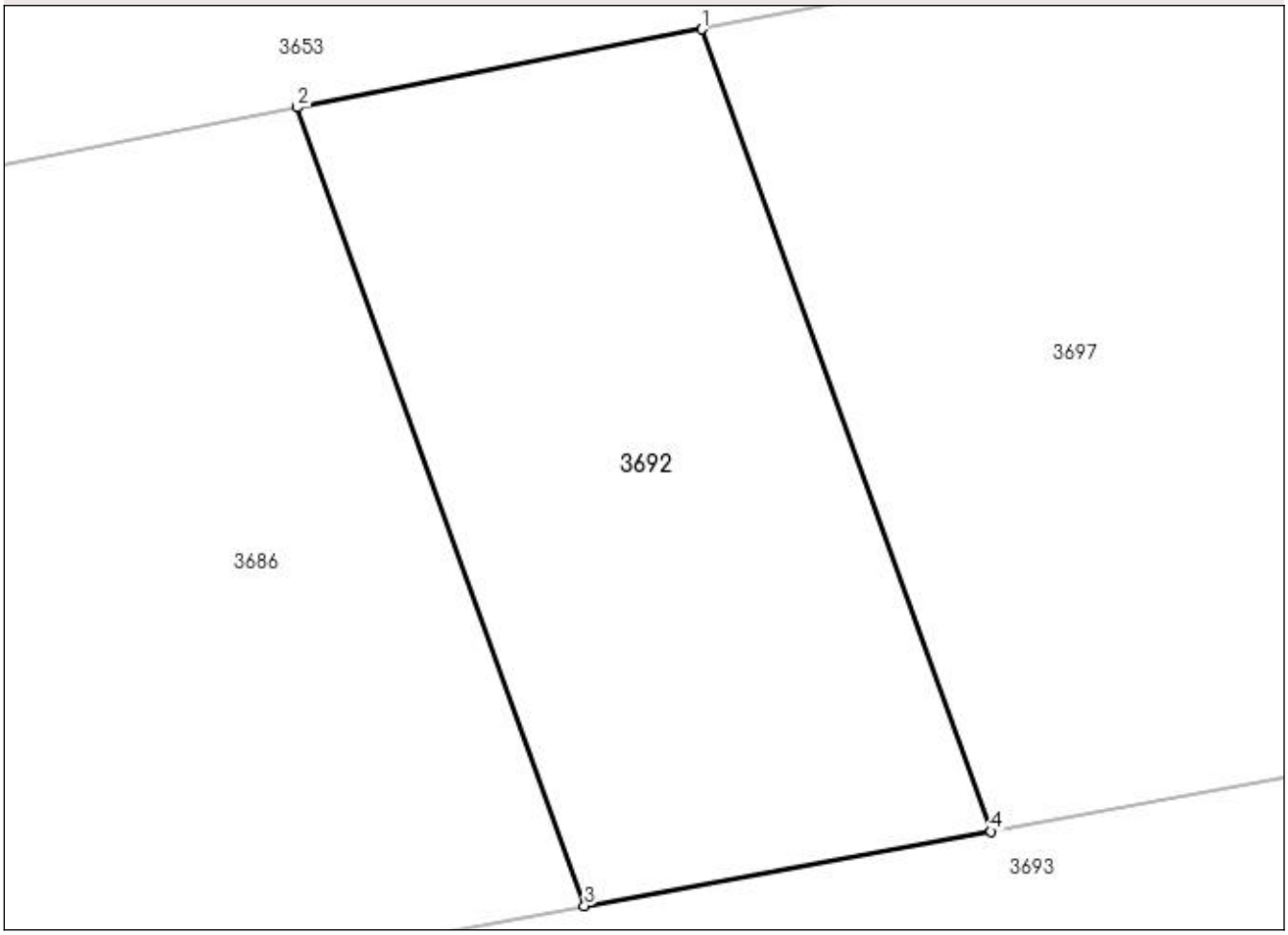

Date referitoare la teren

Crt	Categorie folosință	Intra vilan	Suprafaţa (mp)	Tarla	Parcelă	Nr. topo	Observaţii / Referinţe
1	pasune	NU	224	86	14/9	-	

Lungime Segmente
1) Valorile lungimilor segmentelor sunt obţinute din proiecţie în plan.

Punct început	X / Y	Punct sfârşit	X / Y	Lungime segment (** (m)
1	443.614,85 378.030,305	2	443.604,55 378.028,318	10.49
2	443.604,55 378.028,318	3	443.611,863 378.008,033	21.563
3	443.611,863 378.008,033	4	443.622,198 378.009,923	10.506
4	443.622,198 378.009,923	1	443.614,85 378.030,305	21.666

** Lungimile segmentelor sunt determinate în planul de proiecţie Stereo 70 şi sunt rotunjite la 1 milimetru.
*** Distanţa dintre puncte este formată din segmente cumulate ce sunt mai mici decât valoarea 1 milimetru.

DATE DESPRE IMOBILUL NR. 3693

Oficiul de Cadastru şi Publicitate Imobiliară VALCEA
Biroul de Cadastru şi Publicitate Imobiliară Ramnicu Valcea

A. Partea I. Descrierea imobilului

TEREN Extravilan

Adresa: Jud. Valcea

Nr. Crt	Nr cadastral Nr. topografic	Suprafaţa* (mp)	Observaţii / Referinţe
A1		7.138	Sector cadastral:67 Teren neimprejmuit;

B. Partea II. Proprietari şi acte

Inscrieri privitoare la dreptul de proprietate şi alte drepturi reale		Referinţe
/		
Act Normativ nr. 7, din 13/03/1996 emis de PARLAMENTUL ROMANIEI (art. 13 alin 15);		
B1	Inscrierea provizorie, drept de PROPRIETATE, dobandit prin Lege, cota actuala 1/1, cota initiala 1/1	A1
	1) **COMUNA GALICEA**, CIF:2541118, PROPRIETAR NEIDENTIFICAT	

C. Partea III. SARCINI .

Inscrieri privind dezmembramintele dreptului de proprietate, drepturi reale de garanţie şi sarcini	Referinţe
NU SUNT	

Anexa Nr. 1 La Partea I

Teren

Nr cadastral	Suprafaţa (mp)*	Observaţii / Referinţe
	7.138	

* Suprafaţa este determinată in planul de proiecţie Stereo 70.

DETALII LINIARE IMOBIL

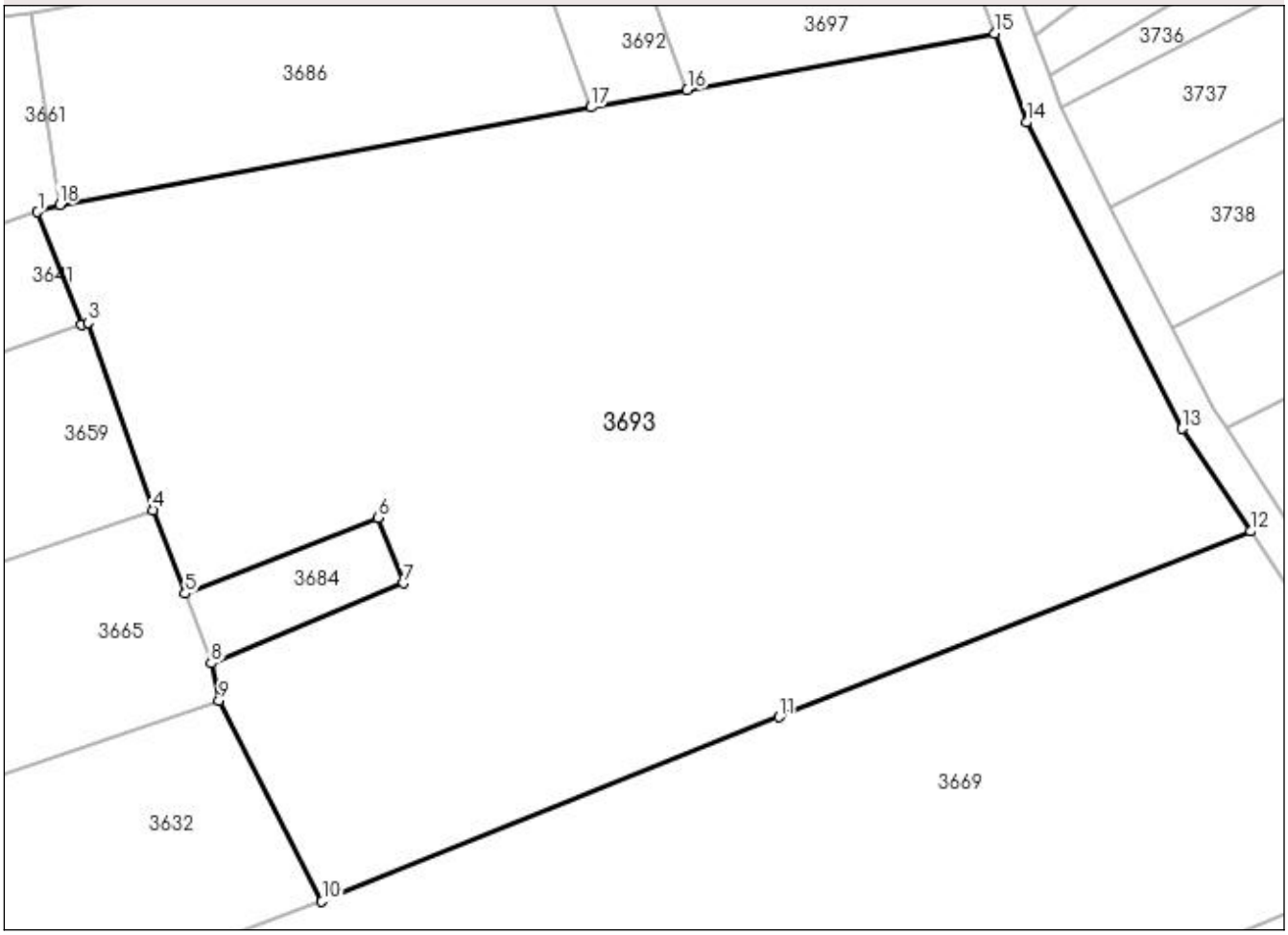

Date referitoare la teren

Crt	Categorie folosinţă	Intra vilan	Suprafaţa (mp)	Tarla	Parcelă	Nr. topo	Observaţii / Referinţe
1	pasune	NU	7.138	86	14/7,14/6, 14/4,14/3, 14/2	-	

Lungime Segmente

1) Valorile lungimilor segmentelor sunt obţinute din proiecţie în plan.

Punct început	X / Y	Punct sfârşit	X / Y	Lungime segment (** (m)
1	443.552,355 377.996,78	2	443.557,039 377.984,641	13.011
2	443.557,039 377.984,641	3	443.557,788 377.984,898	0.792
3	443.557,788 377.984,898	4	443.564,74 377.964,761	21.303
4	443.564,74 377.964,761	5	443.568,218 377.955,797	9.615

Punct început	X / Y	Punct sfârşit	X / Y	Lungime segment (** (m)
5	443.568,218 377.955,797	6	443.588,938 377.963,922	22.256
6	443.588,938 377.963,922	7	443.591,669 377.956,912	7.523
7	443.591,669 377.956,912	8	443.571,007 377.948,319	22.378
8	443.571,007 377.948,319	9	443.571,87 377.944,325	4.086
9	443.571,87 377.944,325	10	443.582,944 377.922,722	24.276
10	443.582,944 377.922,722	11	443.632,084 377.942,512	52.975
11	443.632,084 377.942,512	12	443.682,77 377.962,474	54.475
12	443.682,77 377.962,474	13	443.675,373 377.973,505	13.282
13	443.675,373 377.973,505	14	443.658,659 378.006,427	36.922
14	443.658,659 378.006,427	15	443.655,222 378.015,961	10.135
15	443.655,222 378.015,961	16	443.622,198 378.009,923	33.571
16	443.622,198 378.009,923	17	443.611,863 378.008,033	10.506
17	443.611,863 378.008,033	18	443.554,718 377.997,585	58.092
18	443.554,718 377.997,585	1	443.552,355 377.996,78	2.496

** Lungimile segmentelor sunt determinate în planul de proiecţie Stereo 70 şi sunt rotunjite la 1 milimetru.
*** Distanţa dintre puncte este formată din segmente cumulate ce sunt mai mici decât valoarea 1 milimetru.

DATE DESPRE IMOBILUL NR. 3694

Oficiul de Cadastru şi Publicitate Imobiliară VALCEA
Biroul de Cadastru şi Publicitate Imobiliară Ramnicu Valcea

A. Partea I. Descrierea imobilului

TEREN Extravilan

Adresa: Jud. Valcea

Nr. Crt	Nr cadastral Nr. topografic	Suprafaţa* (mp)	Observaţii / Referinţe
A1		616	Sector cadastral:67 Teren neimprejmuit;

B. Partea II. Proprietari şi acte

Inscrieri privitoare la dreptul de proprietate şi alte drepturi reale		Referinţe
/		
Hotarare Judecatoreasca nr. 1887/2018, din 20/04/2018 emis de JUDECATORIA RAMNICU VALCEA (SENTINTA CIVILA;);		
B1	Intabulare, drept de PROPRIETATE, dobandit prin Hotarare Judecatoreasca, cota actuala 1/1, cota initiala 1/1	A1
	1) **PREDESCU NICULAE-NANU**	

C. Partea III. SARCINI .

Inscrieri privind dezmembramintele dreptului de proprietate, drepturi reale de garanţie şi sarcini	Referinţe
NU SUNT	

Anexa Nr. 1 La Partea I

Teren

Nr cadastral	Suprafaţa (mp)*	Observaţii / Referinţe
	616	

* Suprafaţa este determinată in planul de proiecţie Stereo 70.

DETALII LINIARE IMOBIL

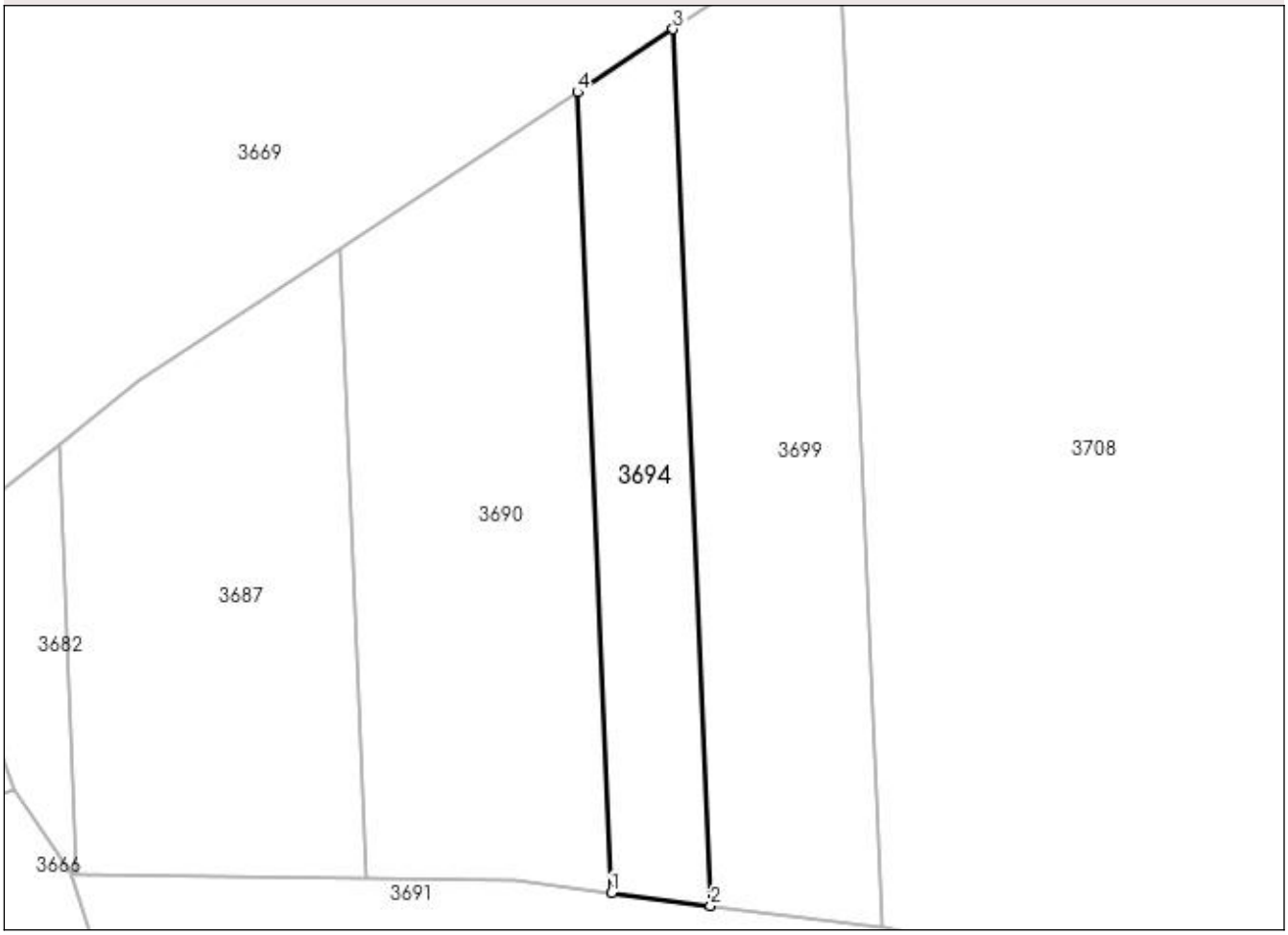

Date referitoare la teren

Crt	Categorie folosință	Intra vilan	Suprafaţa (mp)	Tarla	Parcelă	Nr. topo	Observaţii / Referinţe
1	padure	NU	616	86	UA 265A	-	

Lungime Segmente
1) Valorile lungimilor segmentelor sunt obţinute din proiecţie în plan.

Punct început	X / Y	Punct sfârşit	X / Y	Lungime segment (** (m)
1	443.620,482 377.819,002	2	443.629,035 377.817,896	8.624
2	443.629,035 377.817,896	3	443.625,772 377.893,602	75.776
3	443.625,772 377.893,602	4	443.617,502 377.888,148	9.907
4	443.617,502 377.888,148	1	443.620,482 377.819,002	69.21

** Lungimile segmentelor sunt determinate în planul de proiecţie Stereo 70 şi sunt rotunjite la 1 milimetru.
*** Distanţa dintre puncte este formată din segmente cumulate ce sunt mai mici decât valoarea 1 milimetru.

DATE DESPRE IMOBILUL NR. 3697

Oficiul de Cadastru şi Publicitate Imobiliară VALCEA
Biroul de Cadastru şi Publicitate Imobiliară Ramnicu Valcea

A. Partea I. Descrierea imobilului

TEREN Extravilan

Adresa: Jud. Valcea

Nr. Crt	Nr cadastral Nr. topografic	Suprafaţa* (mp)	Observaţii / Referinţe
A1		723	Sector cadastral:67 Teren neimprejmuit;

B. Partea II. Proprietari şi acte

Inscrieri privitoare la dreptul de proprietate şi alte drepturi reale		Referinţe
/		
Act Notarial nr. 07, din 03/06/2016 emis de BIN ARMEANU CORINA-RALUCA (CERTIFICAT DE MOSTENITOR;);		
B1	Intabulare, drept de PROPRIETATE, dobandit prin Succesiune, cota actuala 1/1, cota initiala 1/1	A1
	1) **GRECU ILIE**	

C. Partea III. SARCINI .

Inscrieri privind dezmembramintele dreptului de proprietate, drepturi reale de garanţie şi sarcini	Referinţe
NU SUNT	

Anexa Nr. 1 La Partea I

Teren

Nr cadastral	Suprafaţa (mp)*	Observaţii / Referinţe
	723	

* Suprafaţa este determinată in planul de proiecţie Stereo 70.

DETALII LINIARE IMOBIL

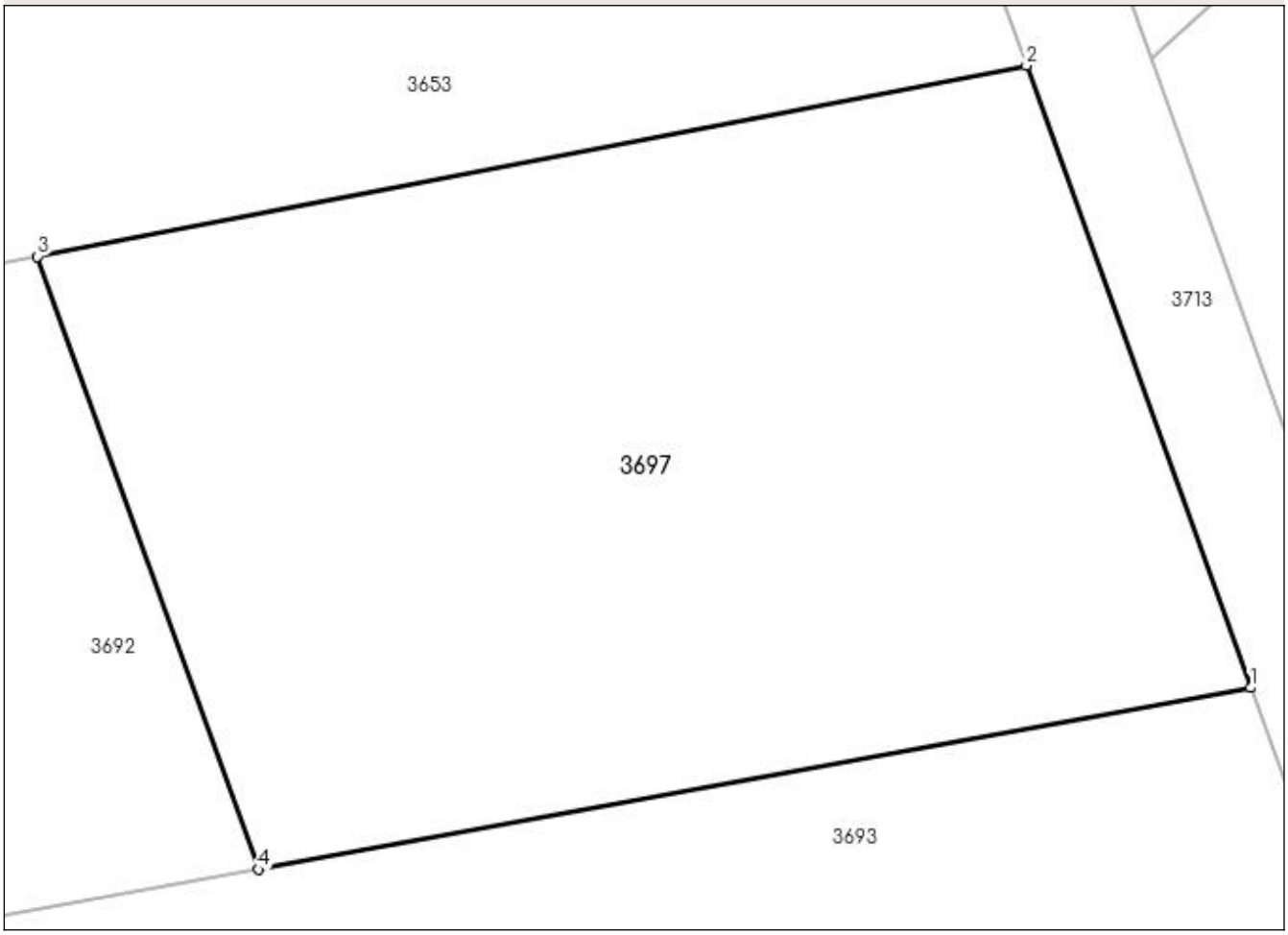

Date referitoare la teren

Crt	Categorie folosință	Intra vilan	Suprafaţa (mp)	Tarla	Parcelă	Nr. topo	Observaţii / Referinţe
1	pasune	NU	723	86	14/10	-	

Lungime Segmente
1) Valorile lungimilor segmentelor sunt obţinute din proiecţie în plan.

Punct început	X / Y	Punct sfârşit	X / Y	Lungime segment (** (m)
1	443.655,222 378.015,961	2	443.647,761 378.036,657	22.0
2	443.647,761 378.036,657	3	443.614,85 378.030,305	33.518
3	443.614,85 378.030,305	4	443.622,198 378.009,923	21.666
4	443.622,198 378.009,923	1	443.655,222 378.015,961	33.571

** Lungimile segmentelor sunt determinate în planul de proiecţie Stereo 70 şi sunt rotunjite la 1 milimetru.
*** Distanţa dintre puncte este formată din segmente cumulate ce sunt mai mici decât valoarea 1 milimetru.

DATE DESPRE IMOBILUL NR. 3699

Oficiul de Cadastru şi Publicitate Imobiliară VALCEA
Biroul de Cadastru şi Publicitate Imobiliară Ramnicu Valcea

A. Partea I. Descrierea imobilului

TEREN Extravilan

Adresa: Jud. Valcea

Nr. Crt	Nr cadastral Nr. topografic	Suprafaţa* (mp)	Observaţii / Referinţe
A1		1.197	Sector cadastral:67 Teren neimprejmuit;

B. Partea II. Proprietari şi acte

Inscrieri privitoare la dreptul de proprietate şi alte drepturi reale		Referinţe
/		
Act Normativ nr. 7, din 13/03/1996 emis de PARLAMENTUL ROMANIEI (art. 13 alin 15);		
B1	Inscrierea provizorie, drept de PROPRIETATE, dobandit prin Lege, cota actuala 1/1, cota initiala 1/1	A1
	1) **COMUNA GALICEA**, CIF:2541118, PROPRIETAR NEIDENTIFICAT	

C. Partea III. SARCINI .

Inscrieri privind dezmembramintele dreptului de proprietate, drepturi reale de garanţie şi sarcini	Referinţe
NU SUNT	

Anexa Nr. 1 La Partea I

Teren

Nr cadastral	Suprafaţa (mp)*	Observaţii / Referinţe
	1.197	

* Suprafaţa este determinată in planul de proiecţie Stereo 70.

DETALII LINIARE IMOBIL

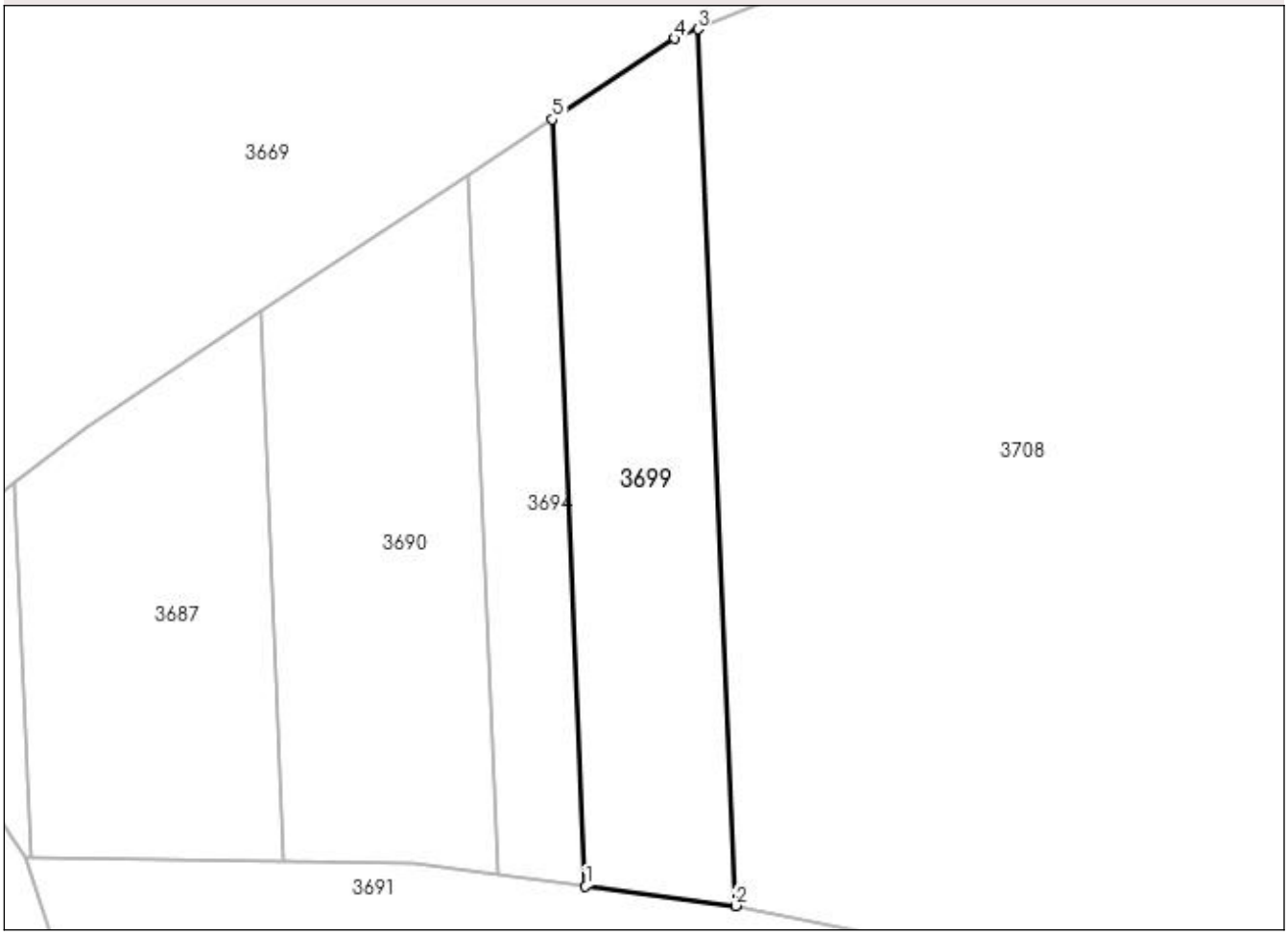

Date referitoare la teren

Crt	Categorie folosință	Intra vilan	Suprafaţa (mp)	Tarla	Parcelă	Nr. topo	Observaţii / Referinţe
1	padure	NU	1.197	86	265	-	

Lungime Segmente
1) Valorile lungimilor segmentelor sunt obţinute din proiecţie în plan.

Punct început	X / Y	Punct sfârşit	X / Y	Lungime segment (** (m)
1	443.629,035 377.817,896	2	443.643,834 377.815,983	14.922
2	443.643,834 377.815,983	3	443.640,106 377.902,486	86.583
3	443.640,106 377.902,486	4	443.637,844 377.901,563	2.443
4	443.637,844 377.901,563	5	443.625,772 377.893,602	14.461
5	443.625,772 377.893,602	1	443.629,035 377.817,896	75.776

** Lungimile segmentelor sunt determinate în planul de proiecţie Stereo 70 şi sunt rotunjite la 1 milimetru.
*** Distanţa dintre puncte este formată din segmente cumulate ce sunt mai mici decât valoarea 1 milimetru.

DATE DESPRE IMOBILUL NR. 3700

Oficiul de Cadastru şi Publicitate Imobiliară VALCEA
Biroul de Cadastru şi Publicitate Imobiliară Ramnicu Valcea

A. Partea I. Descrierea imobilului

TEREN Extravilan

Adresa: Jud. Valcea

Nr. Crt	Nr cadastral Nr. topografic	Suprafaţa* (mp)	Observaţii / Referinţe
A1		1.140	Sector cadastral:67 Teren neimprejmuit;

B. Partea II. Proprietari şi acte

Inscrieri privitoare la dreptul de proprietate şi alte drepturi reale		Referinţe
/		
Act Administrativ nr. 2313, din 06/11/2003 emis de CJSDPAT VALCEA (TITLU DE PROPRIETATE;);		
B1	Intabulare, drept de PROPRIETATE, dobandit prin Reconstituire, cota actuala 1/1, cota initiala 1/1	A1
	1) **MUNCEANU FLOREA**, LIPSA CNP;	

C. Partea III. SARCINI .

Inscrieri privind dezmembramintele dreptului de proprietate, drepturi reale de garanţie şi sarcini	Referinţe
NU SUNT	

Anexa Nr. 1 La Partea I

Teren

Nr cadastral	Suprafaţa (mp)*	Observaţii / Referinţe
	1.140	

* Suprafaţa este determinată in planul de proiecţie Stereo 70.

DETALII LINIARE IMOBIL

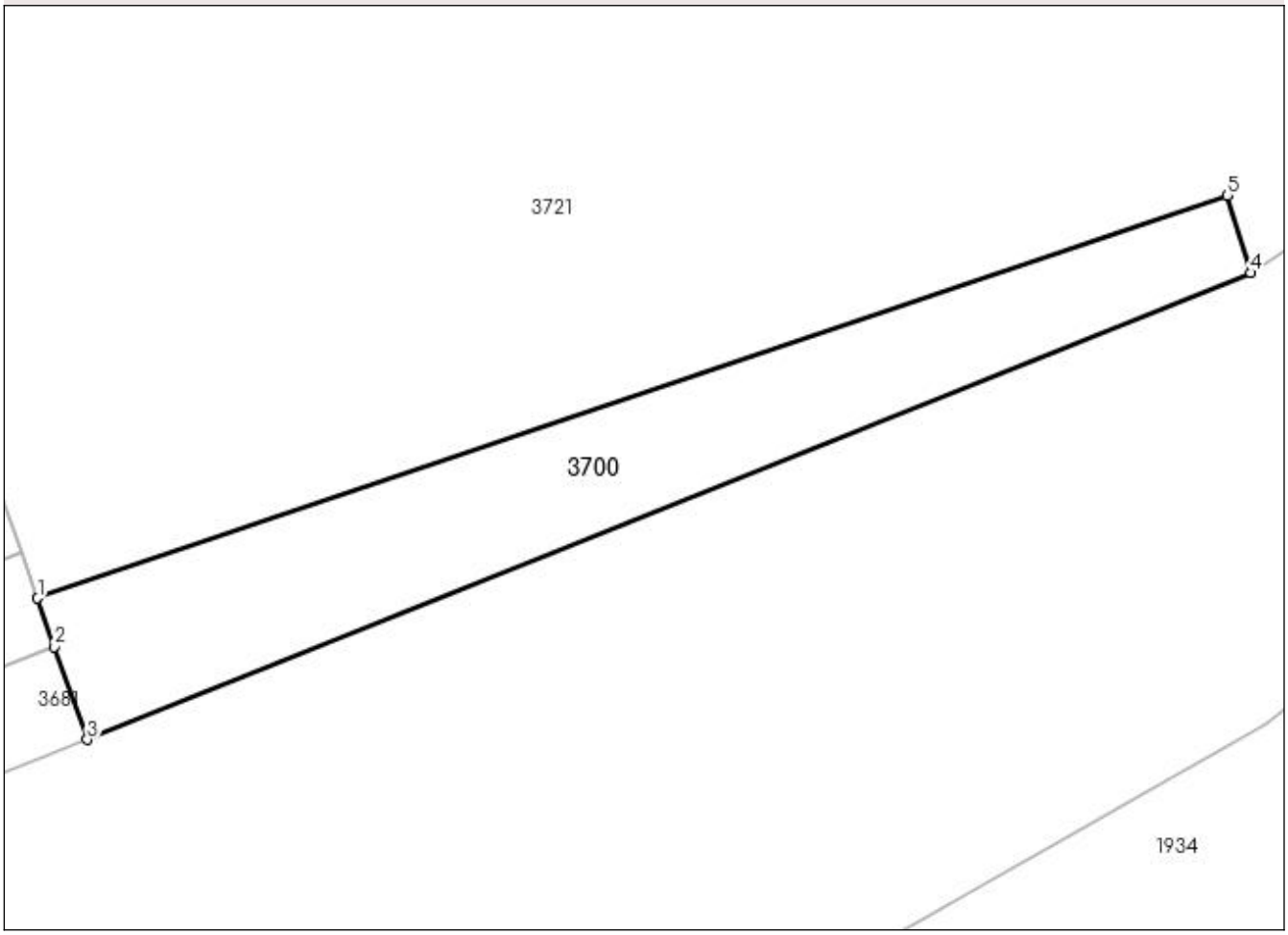

Date referitoare la teren

Crt	Categorie folosință	Intra vilan	Suprafaţa (mp)	Tarla	Parcelă	Nr. topo	Observaţii / Referinţe
1	padure	NU	1.140	86	UP VI	-	

Lungime Segmente
1) Valorile lungimilor segmentelor sunt obţinute din proiecţie în plan.

Punct început	X / Y	Punct sfârşit	X / Y	Lungime segment (** (m)
1	443.626,647 377.673,878	2	443.628,163 377.669,566	4.571
2	443.628,163 377.669,566	3	443.631,056 377.661,341	8.719
3	443.631,056 377.661,341	4	443.734,376 377.702,752	111.31
4	443.734,376 377.702,752	5	443.732,311 377.709,644	7.195
5	443.732,311 377.709,644	1	443.626,647 377.673,878	111.553

** Lungimile segmentelor sunt determinate în planul de proiecţie Stereo 70 şi sunt rotunjite la 1 milimetru.
*** Distanţa dintre puncte este formată din segmente cumulate ce sunt mai mici decât valoarea 1 milimetru.

DATE DESPRE IMOBILUL NR. 3705

Oficiul de Cadastru şi Publicitate Imobiliară VALCEA
Biroul de Cadastru şi Publicitate Imobiliară Ramnicu Valcea

A. Partea I. Descrierea imobilului

TEREN Extravilan

Adresa: Jud. Valcea

Nr. Crt	Nr cadastral Nr. topografic	Suprafaţa* (mp)	Observaţii / Referinţe
A1		2.272	Sector cadastral:67 Teren neimprejmuit;

B. Partea II. Proprietari şi acte

Inscrieri privitoare la dreptul de proprietate şi alte drepturi reale		Referinţe
/		
Act Administrativ nr. 13190, din 10/04/2009 emis de CJSDPAT VALCEA (TITLU DE PROPRIETATE;);		
B1	Intabulare, drept de PROPRIETATE, dobandit prin Reconstituire, cota actuala 1/1, cota initiala 1/1	A1
	1) **DRAGOMIR ANA**, LIPSA CNP;	

C. Partea III. SARCINI .

Inscrieri privind dezmembramintele dreptului de proprietate, drepturi reale de garanţie şi sarcini	Referinţe
NU SUNT	

Anexa Nr. 1 La Partea I

Teren

Nr cadastral	Suprafaţa (mp)*	Observaţii / Referinţe
	2.272	

* Suprafaţa este determinată in planul de proiecţie Stereo 70.

DETALII LINIARE IMOBIL

Date referitoare la teren

Crt	Categorie folosință	Intra vilan	Suprafaţa (mp)	Tarla	Parcelă	Nr. topo	Observaţii / Referinţe
1	pasune	NU	2.272	86	14/3	-	

Lungime Segmente
1) Valorile lungimilor segmentelor sunt obţinute din proiecţie în plan.

Punct început	X / Y	Punct sfârşit	X / Y	Lungime segment (** (m)
1	443.645,277 378.402,211	2	443.671,872 378.415,957	29.937
2	443.671,872 378.415,957	3	443.651,324 378.482,587	69.726
3	443.651,324 378.482,587	4	443.640,655 378.484,295	10.805
4	443.640,655 378.484,295	5	443.621,107 378.480,582	19.898
5	443.621,107 378.480,582	1	443.645,277 378.402,211	82.013

** Lungimile segmentelor sunt determinate în planul de proiecţie Stereo 70 şi sunt rotunjite la 1 milimetru.
*** Distanţa dintre puncte este formată din segmente cumulate ce sunt mai mici decât valoarea 1 milimetru.

DATE DESPRE IMOBILUL NR. 3708

Oficiul de Cadastru şi Publicitate Imobiliară VALCEA
Biroul de Cadastru şi Publicitate Imobiliară Ramnicu Valcea

A. Partea I. Descrierea imobilului

TEREN Extravilan

Adresa: Jud. Valcea

Nr. Crt	Nr cadastral Nr. topografic	Suprafaţa* (mp)	Observaţii / Referinţe
A1		8.894	Sector cadastral:67 Teren neimprejmuit;

B. Partea II. Proprietari şi acte

Inscrieri privitoare la dreptul de proprietate şi alte drepturi reale		Referinţe
/		
Act Administrativ nr. 2780, din 20/07/2006 emis de CJSDPAT VALCEA (TITLU DE PROPRIETATE;);		
B1	Intabulare, drept de PROPRIETATE, dobandit prin Reconstituire, cota actuala 1/1, cota initiala 1/1	A1
	1) **MARIUTA N. IOANA**, LIPSA CNP; 2) **ANGHEL ION**, LIPSA CNP; 3) **STOICANESCU GHEORGHITA**, LIPSA CNP; 4) **ENACHIOIU MARIA**, LIPSA CNP;	

C. Partea III. SARCINI .

Inscrieri privind dezmembramintele dreptului de proprietate, drepturi reale de garanţie şi sarcini	Referinţe
NU SUNT	

Anexa Nr. 1 La Partea I

Teren

Nr cadastral	Suprafaţa (mp)*	Observaţii / Referinţe
	8.894	

* Suprafaţa este determinată in planul de proiecţie Stereo 70.

DETALII LINIARE IMOBIL

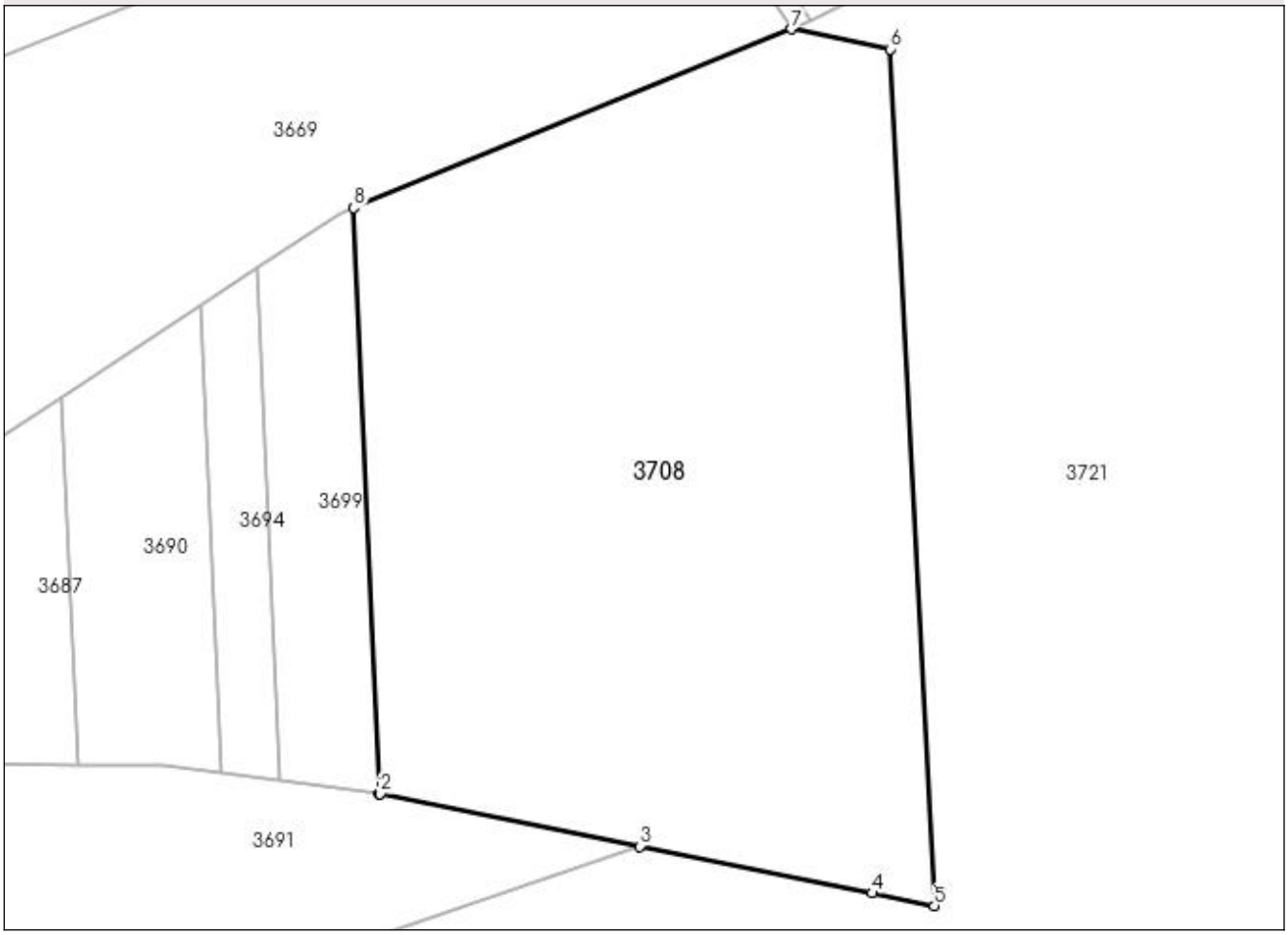

Date referitoare la teren

Crt	Categorie folosință	Intra vilan	Suprafaţa (mp)	Tarla	Parcelă	Nr. topo	Observaţii / Referinţe
1	padure	NU	8.894	86	265A,265B	-	

Lungime Segmente
1) Valorile lungimilor segmentelor sunt obţinute din proiecţie în plan.

Punct început	X / Y	Punct sfârşit	X / Y	Lungime segment (** (m)
1	443.643,834 377.815,983	2	443.644,019 377.815,959	0.187
2	443.644,019 377.815,959	3	443.682,435 377.808,205	39.191
3	443.682,435 377.808,205	4	443.716,683 377.801,292	34.939
4	443.716,683 377.801,292	5	443.725,887 377.799,434	9.39
5	443.725,887 377.799,434	6	443.719,353 377.925,913	126.648

Punct început	X / Y	Punct sfârşit	X / Y	Lungime segment (** (m)
6	443.719,353 377.925,913	7	443.704,719 377.928,87	14.93
7	443.704,719 377.928,87	8	443.640,106 377.902,486	69.792
8	443.640,106 377.902,486	1	443.643,834 377.815,983	86.583

** Lungimile segmentelor sunt determinate în planul de proiecţie Stereo 70 şi sunt rotunjite la 1 milimetru.
*** Distanţa dintre puncte este formată din segmente cumulate ce sunt mai mici decât valoarea 1 milimetru.

DATE DESPRE IMOBILUL NR. 3709

Oficiul de Cadastru şi Publicitate Imobiliară VALCEA
Biroul de Cadastru şi Publicitate Imobiliară Ramnicu Valcea

A. Partea I. Descrierea imobilului

TEREN Extravilan

Adresa: Jud. Valcea

Nr. Crt	Nr cadastral Nr. topografic	Suprafaţa* (mp)	Observaţii / Referinţe
A1		1.680	Sector cadastral:67 Teren neimprejmuit;

B. Partea II. Proprietari şi acte

Inscrieri privitoare la dreptul de proprietate şi alte drepturi reale		Referinţe
/		
Act Notarial nr. 556, din 14/04/2016 emis de BIN STAN LIVEA (ACT DE PARTAJ VOLUNTAR;);		
B1	Intabulare, drept de PROPRIETATE, dobandit prin Iesire Din Indiviziune, cota actuala 1/2, cota initiala 1/2	A1
	1) **MARIN ION**	
B2	Intabulare, drept de PROPRIETATE, dobandit prin Iesire Din Indiviziune, cota actuala 1/2, cota initiala 1/2	A1
	1) **GOGETE FILOFTEIA**	

C. Partea III. SARCINI .

Inscrieri privind dezmembramintele dreptului de proprietate, drepturi reale de garanţie şi sarcini	Referinţe
NU SUNT	

Anexa Nr. 1 La Partea I

Teren

Nr cadastral	Suprafaţa (mp)*	Observaţii / Referinţe
	1.680	

* Suprafaţa este determinată in planul de proiecţie Stereo 70.

DETALII LINIARE IMOBIL

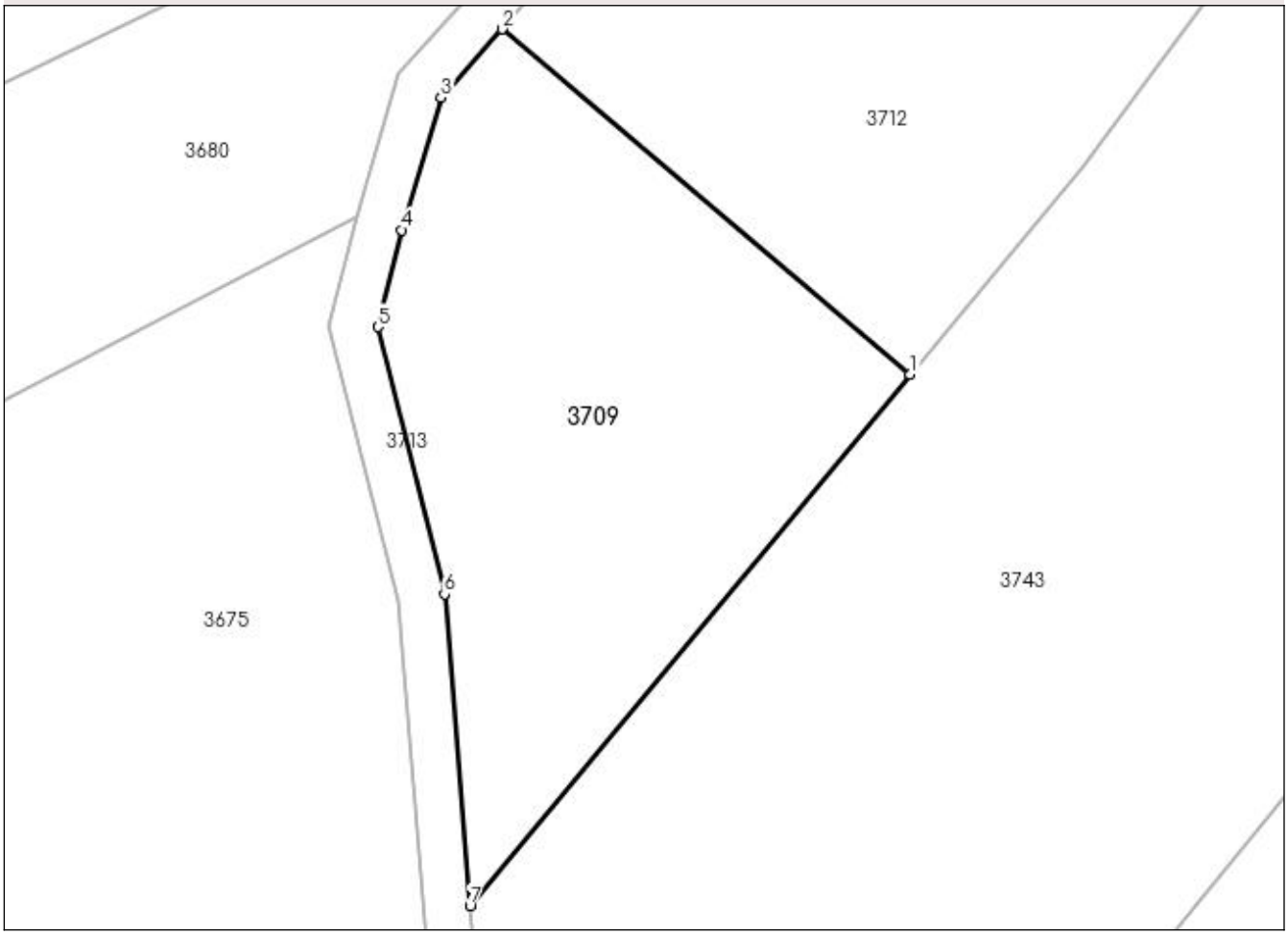

Date referitoare la teren

Crt	Categorie folosință	Intra vilan	Suprafaţa (mp)	Tarla	Parcelă	Nr. topo	Observaţii / Referinţe
1	pasune	NU	1.680	86	10/1	-	

Lungime Segmente
1) Valorile lungimilor segmentelor sunt obţinute din proiecţie în plan.

Punct început	X / Y	Punct sfârşit	X / Y	Lungime segment (** (m)
1	443.699,634 378.282,825	2	443.664,913 378.312,173	45.463
2	443.664,913 378.312,173	3	443.659,724 378.306,355	7.796
3	443.659,724 378.306,355	4	443.656,392 378.295,094	11.744
4	443.656,392 378.295,094	5	443.654,351 378.286,854	8.489
5	443.654,351 378.286,854	6	443.660,016 378.264,142	23.408

Punct început	X / Y	Punct sfârşit	X / Y	Lungime segment (** (m)
6	443.660,016 378.264,142	7	443.662,193 378.237,637	26.594
7	443.662,193 378.237,637	1	443.699,634 378.282,825	58.684

** Lungimile segmentelor sunt determinate în planul de proiecţie Stereo 70 şi sunt rotunjite la 1 milimetru.
*** Distanţa dintre puncte este formată din segmente cumulate ce sunt mai mici decât valoarea 1 milimetru.

DATE DESPRE IMOBILUL NR. 3710

Oficiul de Cadastru şi Publicitate Imobiliară VALCEA
Biroul de Cadastru şi Publicitate Imobiliară Ramnicu Valcea

A. Partea I. Descrierea imobilului

TEREN Extravilan

Adresa: Jud. Valcea

Nr. Crt	Nr cadastral Nr. topografic	Suprafaţa* (mp)	Observaţii / Referinţe
A1		1.200	Sector cadastral:67 Teren neimprejmuit;

B. Partea II. Proprietari şi acte

Inscrieri privitoare la dreptul de proprietate şi alte drepturi reale		Referinţe
/		
Act Administrativ nr. 2799, din 15/01/2007 emis de CJSDPAT VALCEA (TITLU DE PROPRIETATE;);		
B1	Intabulare, drept de PROPRIETATE, dobandit prin Reconstituire, cota actuala 1/1, cota initiala 1/1	A1
	1) **DRAGOMIR FILOFTEIA**, LIPSA CNP;	

C. Partea III. SARCINI .

Inscrieri privind dezmembramintele dreptului de proprietate, drepturi reale de garanţie şi sarcini	Referinţe
NU SUNT	

Anexa Nr. 1 La Partea I

Teren

Nr cadastral	Suprafaţa (mp)*	Observaţii / Referinţe
	1.200	

* Suprafaţa este determinată in planul de proiecţie Stereo 70.

DETALII LINIARE IMOBIL

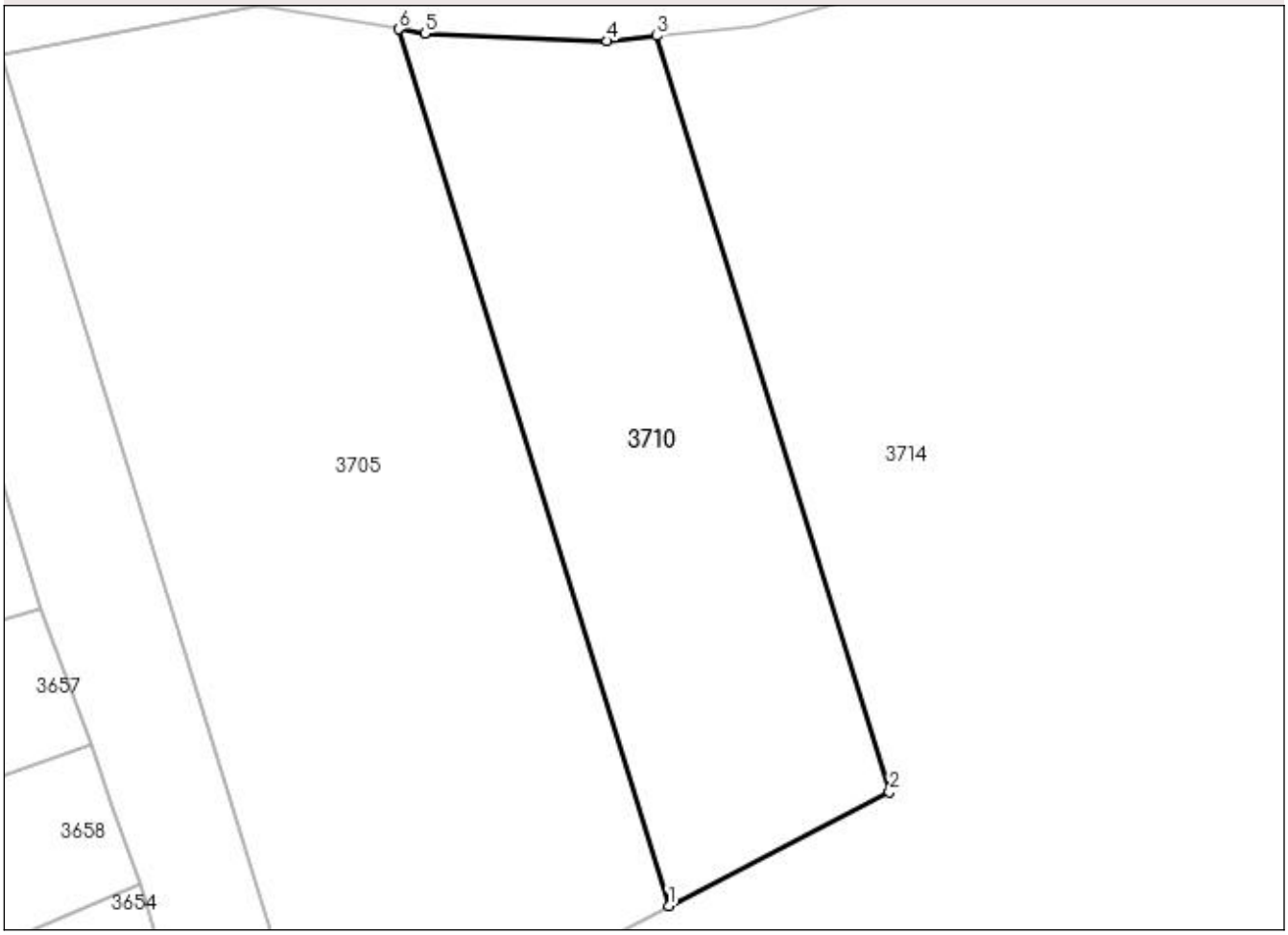

Date referitoare la teren

Crt	Categorie folosință	Intra vilan	Suprafaţa (mp)	Tarla	Parcelă	Nr. topo	Observaţii / Referinţe
1	pasune	NU	1.200	86	14/3/1	-	

Lungime Segmente
1) Valorile lungimilor segmentelor sunt obţinute din proiecţie în plan.

Punct început	X / Y	Punct sfârşit	X / Y	Lungime segment (** (m)
1	443.671,872 378.415,957	2	443.688,646 378.424,626	18.882
2	443.688,646 378.424,626	3	443.670,928 378.482,076	60.12
3	443.670,928 378.482,076	4	443.667,189 378.481,677	3.76
4	443.667,189 378.481,677	5	443.653,332 378.482,265	13.869
5	443.653,332 378.482,265	6	443.651,324 378.482,587	2.034

Punct început	X / Y	Punct sfârşit	X / Y	Lungime segment (** (m)
6	443.651,324 378.482,587	1	443.671,872 378.415,957	69.726

** Lungimile segmentelor sunt determinate în planul de proiecţie Stereo 70 şi sunt rotunjite la 1 milimetru.
*** Distanţa dintre puncte este formată din segmente cumulate ce sunt mai mici decât valoarea 1 milimetru.

DATE DESPRE IMOBILUL NR. 3712

Oficiul de Cadastru şi Publicitate Imobiliară VALCEA
Biroul de Cadastru şi Publicitate Imobiliară Ramnicu Valcea

A. Partea I. Descrierea imobilului

TEREN Extravilan

Adresa: Jud. Valcea

Nr. Crt	Nr cadastral Nr. topografic	Suprafaţa* (mp)	Observaţii / Referinţe
A1		2.780	Sector cadastral:67 Teren neimprejmuit;

B. Partea II. Proprietari şi acte

Inscrieri privitoare la dreptul de proprietate şi alte drepturi reale		Referinţe
/		
Act Notarial nr. 797, din 03/09/2010 emis de BNP STAN LIVEA (ACT DE PARTAJ VOLUNTAR;);		
B1	Intabulare, drept de PROPRIETATE, dobandit prin Iesire Din Indiviziune, cota actuala 1/1, cota initiala 1/1	A1
	1) **CERNATESCU FILOFTEIA**	

C. Partea III. SARCINI .

Inscrieri privind dezmembramintele dreptului de proprietate, drepturi reale de garanţie şi sarcini	Referinţe
NU SUNT	

Anexa Nr. 1 La Partea I

Teren

Nr cadastral	Suprafaţa (mp)*	Observaţii / Referinţe
	2.780	

* Suprafaţa este determinată in planul de proiecţie Stereo 70.

DETALII LINIARE IMOBIL

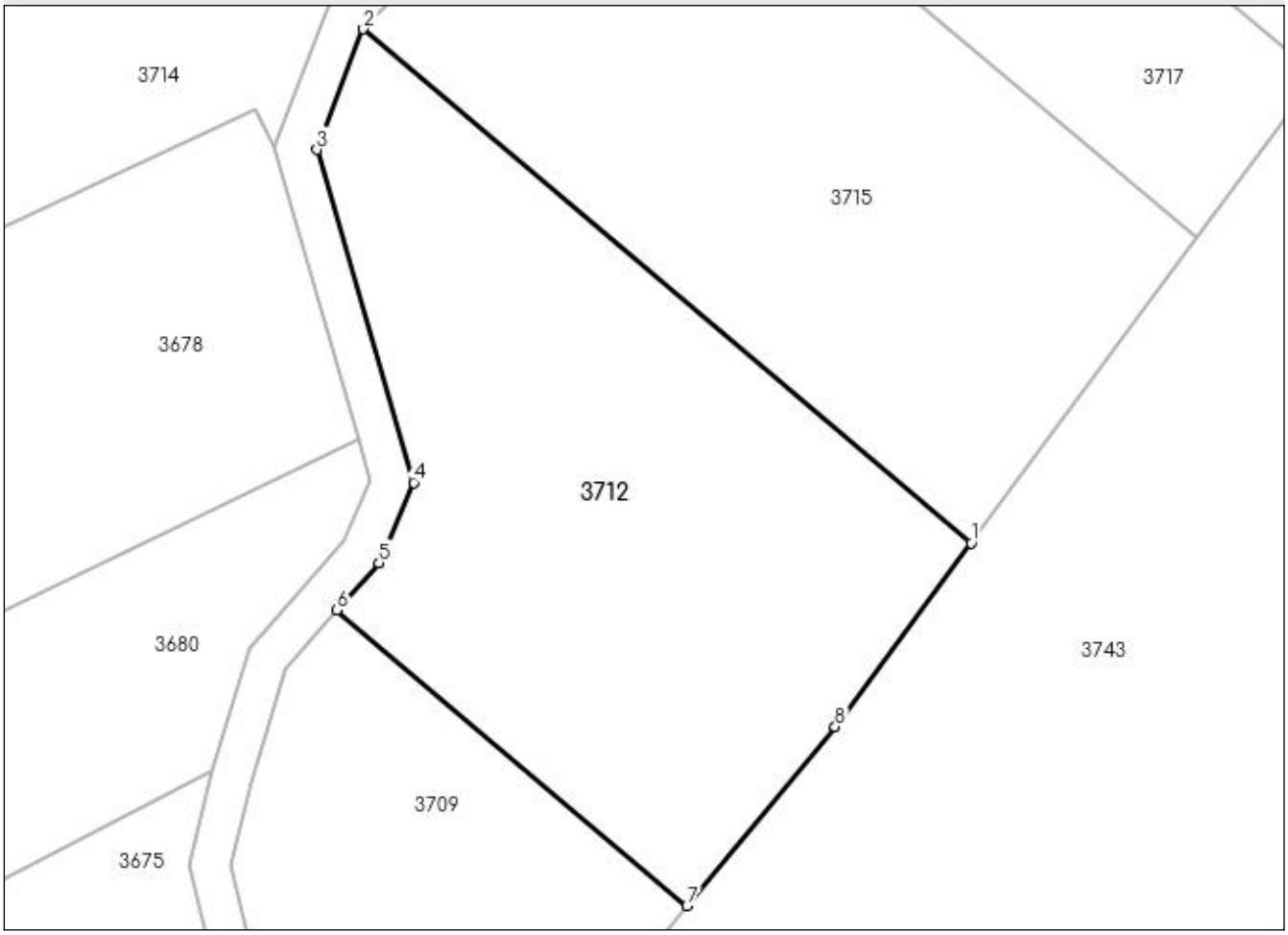

Date referitoare la teren

Crt	Categorie folosință	Intra vilan	Suprafaţa (mp)	Tarla	Parcelă	Nr. topo	Observaţii / Referinţe
1	pasune	NU	2.780	86	10/2	-	

Lungime Segmente
1) Valorile lungimilor segmentelor sunt obţinute din proiecţie în plan.

Punct început	X / Y	Punct sfârşit	X / Y	Lungime segment (** (m)
1	443.727,852 378.318,803	2	443.667,525 378.369,794	78.99
2	443.667,525 378.369,794	3	443.662,921 378.357,826	12.823
3	443.662,921 378.357,826	4	443.672,504 378.324,8	34.388
4	443.672,504 378.324,8	5	443.669,078 378.316,843	8.663
5	443.669,078 378.316,843	6	443.664,913 378.312,173	6.257

Punct început	X / Y	Punct sfârşit	X / Y	Lungime segment (** (m)
6	443.664,913 378.312,173	7	443.699,634 378.282,825	45.463
7	443.699,634 378.282,825	8	443.714,349 378.300,584	23.063
8	443.714,349 378.300,584	1	443.727,852 378.318,803	22.677

** Lungimile segmentelor sunt determinate în planul de proiecţie Stereo 70 şi sunt rotunjite la 1 milimetru.
*** Distanţa dintre puncte este formată din segmente cumulate ce sunt mai mici decât valoarea 1 milimetru.

DATE DESPRE IMOBILUL NR. 3713

Oficiul de Cadastru şi Publicitate Imobiliară VALCEA
Biroul de Cadastru şi Publicitate Imobiliară Ramnicu Valcea

A. Partea I. Descrierea imobilului

TEREN Extravilan

Adresa: Jud. Valcea

Nr. Crt	Nr cadastral Nr. topografic	Suprafaţa* (mp)	Observaţii / Referinţe
A1		2.723	Sector cadastral:67 Teren neimprejmuit;

B. Partea II. Proprietari şi acte

Inscrieri privitoare la dreptul de proprietate şi alte drepturi reale		Referinţe
/		
Act Normativ nr. 7, din 13/03/1996 emis de PARLAMENTUL ROMANIEI (LEGE;);		
B1	Inscrierea provizorie, drept de PROPRIETATE, dobandit prin Lege, cota actuala 1/1, cota initiala 1/1	A1
	1) **COMUNA GALICEA**, CIF:2541118	

C. Partea III. SARCINI .

Inscrieri privind dezmembramintele dreptului de proprietate, drepturi reale de garanţie şi sarcini	Referinţe
NU SUNT	

Anexa Nr. 1 La Partea I

Teren

Nr cadastral	Suprafaţa (mp)*	Observaţii / Referinţe
	2.723	

* Suprafaţa este determinată in planul de proiecţie Stereo 70.

DETALII LINIARE IMOBIL

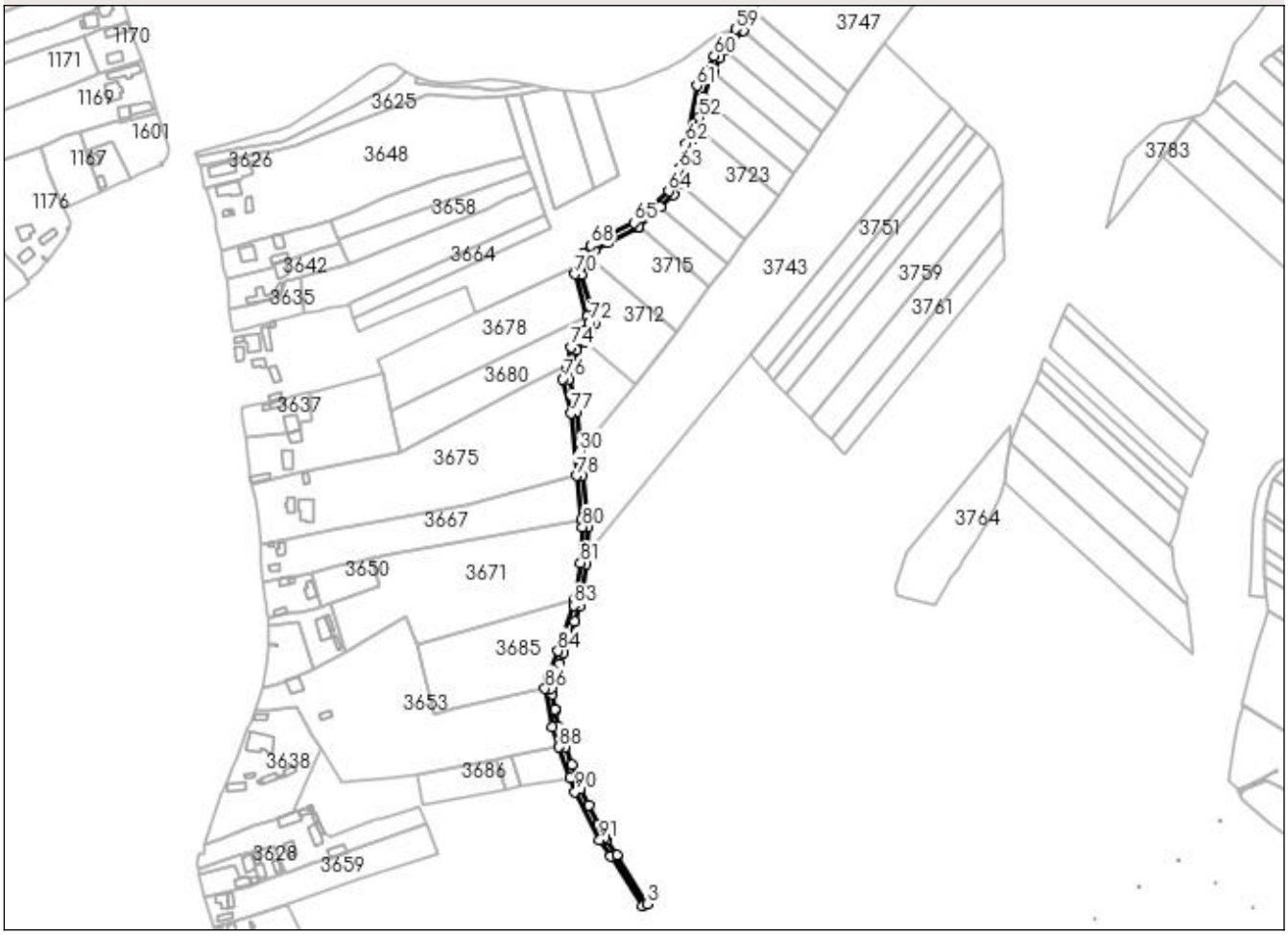

Date referitoare la teren

Crt	Categorie folosinţă	Intra vilan	Suprafaţa (mp)	Tarla	Parcelă	Nr. topo	Observaţii / Referinţe
1	drum	NU	2.723	86	-	-	

Lungime Segmente

1) Valorile lungimilor segmentelor sunt obţinute din proiecţie în plan.

Punct început	X / Y	Punct sfârşit	X / Y	Lungime segment
1	443.682,77 377.962,474	2	443.704,719 377.928,87	40.137
4	443.686,947 377.963,329	5	443.680,189 377.973,505	12.216
7	443.674,395 377.984,267	8	443.667,759 377.997,34	14.661
10	443.662,317 378.008,077	11	443.661,118 378.011,402	3.535
13	443.656,333 378.024,675	14	443.651,932 378.036,88	12.974
16	443.646,93 378.050,755	17	443.645,009 378.061,316	10.734

Punct început	X / Y	Punct sfârşit	X / Y	Lungime segment
2	443.704,719 377.928,87	3	443.707,666 377.930,061	3.179
5	443.680,189 377.973,505	6	443.678,83 377.975,532	2.44
8	443.667,759 377.997,34	9	443.662,338 378.008,017	11.974
11	443.661,118 378.011,402	12	443.659,535 378.015,792	4.667
14	443.651,932 378.036,88	15	443.647,769 378.048,429	12.276
17	443.645,009 378.061,316	18	443.644,85 378.062,191	0.889

Punct început	X / Y	Punct sfârşit	X / Y	Lungime segment
3	443.707,666 377.930,061	4	443.686,947 377.963,329	39.192
6	443.678,83 377.975,532	7	443.674,395 377.984,267	9.796
9	443.662,338 378.008,017	10	443.662,317 378.008,077	0.064
12	443.659,535 378.015,792	13	443.656,333 378.024,675	9.442
15	443.647,769 378.048,429	16	443.646,93 378.050,755	2.473
18	443.644,85 378.062,191	19	443.643,031 378.072,554	10.521

Punct început	X / Y	Punct sfârşit	X / Y	Lungime segment
19	443.643,031 378.072,554	20	443.642,375 378.076,292	3.795
22	443.650,772 378.100,637	23	443.658,35 378.122,291	22.942
25	443.663,753 378.144,703	26	443.666,388 378.161,378	16.882
28	443.667,678 378.186,356	29	443.663,522 378.221,457	35.346
31	443.660,016 378.264,142	32	443.654,351 378.286,854	23.408
34	443.659,724 378.306,355	35	443.664,913 378.312,173	7.796
37	443.672,504 378.324,8	38	443.662,921 378.357,826	34.388
40	443.667,563 378.369,892	41	443.671,823 378.374,196	6.056
43	443.701,245 378.389,709	44	443.701,714 378.390,142	0.638
46	443.725,487 378.412,045	47	443.728,953 378.419,612	8.323
49	443.736,212 378.439,701	50	443.737,953 378.445,771	6.315
52	443.743,041 378.464,392	53	443.746,331 378.477,796	13.802
55	443.752,254 378.495,511	56	443.756,926 378.504,69	10.3
58	443.772,714 378.523,715	59	443.767,97 378.524,516	4.811
61	443.741,381 378.486,015	62	443.734,108 378.446,873	39.812
64	443.722,185 378.414,442	65	443.698,956 378.393,039	31.586
67	443.679,011 378.383,156	68	443.669,336 378.377,37	11.273
70	443.658,704 378.358,005	71	443.667,08 378.329,141	30.055
73	443.665,661 378.319,021	74	443.656,143 378.308,349	14.3
76	443.650,23 378.286,851	77	443.656,056 378.263,49	24.077
79	443.663,095 378.191,038	80	443.663,665 378.186,223	4.849
82	443.658,552 378.137,419	83	443.657,849 378.132,967	4.507
85	443.640,095 378.083,669	86	443.638,288 378.076,437	7.454
88	443.647,761 378.036,657	89	443.655,222 378.015,961	22.0
91	443.675,373 377.973,505	1	443.682,77 377.962,474	13.282

Punct început	X / Y	Punct sfârşit	X / Y	Lungime segment
20	443.642,375 378.076,292	21	443.648,054 378.093,373	18.0
23	443.658,35 378.122,291	24	443.661,743 378.131,987	10.273
26	443.666,388 378.161,378	27	443.666,719 378.167,799	6.43
29	443.663,522 378.221,457	30	443.662,193 378.237,637	16.234
32	443.654,351 378.286,854	33	443.656,392 378.295,094	8.489
35	443.664,913 378.312,173	36	443.669,078 378.316,843	6.257
38	443.662,921 378.357,826	39	443.667,525 378.369,794	12.823
41	443.671,823 378.374,196	42	443.680,928 378.379,642	10.609
44	443.701,714 378.390,142	45	443.716,497 378.403,762	20.101
47	443.728,953 378.419,612	48	443.732,961 378.428,362	9.624
50	443.737,953 378.445,771	51	443.741,282 378.457,955	12.631
53	443.746,331 378.477,796	54	443.749,211 378.489,534	12.086
56	443.756,926 378.504,69	57	443.761,238 378.509,886	6.752
59	443.767,97 378.524,516	60	443.753,158 378.506,255	23.513
62	443.734,108 378.446,873	63	443.729,199 378.429,754	17.809
65	443.698,956 378.393,039	66	443.682,52 378.384,895	18.343
68	443.669,336 378.377,37	69	443.664,13 378.372,111	7.4
71	443.667,08 378.329,141	72	443.668,263 378.325,064	4.245
74	443.656,143 378.308,349	75	443.652,531 378.296,143	12.729
77	443.656,056 378.263,49	78	443.659,542 378.221,058	42.575
80	443.663,665 378.186,223	81	443.662,404 378.161,795	24.461
83	443.657,849 378.132,967	84	443.647,013 378.102,004	32.804
86	443.638,288 378.076,437	87	443.642,908 378.050,118	26.721
89	443.655,222 378.015,961	90	443.658,659 378.006,427	10.135

Punct început	X / Y	Punct sfârşit	X / Y	Lungime segment
21	443.648,054 378.093,373	22	443.650,772 378.100,637	7.756
24	443.661,743 378.131,987	25	443.663,753 378.144,703	12.874
27	443.666,719 378.167,799	28	443.667,678 378.186,356	18.582
30	443.662,193 378.237,637	31	443.660,016 378.264,142	26.594
33	443.656,392 378.295,094	34	443.659,724 378.306,355	11.744
36	443.669,078 378.316,843	37	443.672,504 378.324,8	8.663
39	443.667,525 378.369,794	40	443.667,563 378.369,892	0.105
42	443.680,928 378.379,642	43	443.701,245 378.389,709	22.674
45	443.716,497 378.403,762	46	443.725,487 378.412,045	12.224
48	443.732,961 378.428,362	49	443.736,212 378.439,701	11.796
51	443.741,282 378.457,955	52	443.743,041 378.464,392	6.673
54	443.749,211 378.489,534	55	443.752,254 378.495,511	6.707
57	443.761,238 378.509,886	58	443.772,714 378.523,715	17.971
60	443.753,158 378.506,255	61	443.741,381 378.486,015	23.417
63	443.729,199 378.429,754	64	443.722,185 378.414,442	16.842
66	443.682,52 378.384,895	67	443.679,011 378.383,156	3.916
69	443.664,13 378.372,111	70	443.658,704 378.358,005	15.114
72	443.668,263 378.325,064	73	443.665,661 378.319,021	6.579
75	443.652,531 378.296,143	76	443.650,23 378.286,851	9.573
78	443.659,542 378.221,058	79	443.663,095 378.191,038	30.23
81	443.662,404 378.161,795	82	443.658,552 378.137,419	24.678
84	443.647,013 378.102,004	85	443.640,095 378.083,669	19.597
87	443.642,908 378.050,118	88	443.647,761 378.036,657	14.309
90	443.658,659 378.006,427	91	443.675,373 377.973,505	36.922

** Lungimile segmentelor sunt determinate în planul de proiecţie Stereo 70 şi sunt rotunjite la 1 milimetru.
*** Distanţa dintre puncte este formată din segmente cumulate ce sunt mai mici decât valoarea 1 milimetru.

DATE DESPRE IMOBILUL NR. 3714

Oficiul de Cadastru şi Publicitate Imobiliară VALCEA
Biroul de Cadastru şi Publicitate Imobiliară Ramnicu Valcea

A. Partea I. Descrierea imobilului

TEREN Extravilan

Adresa: Jud. Valcea

Nr. Crt	Nr cadastral Nr. topografic	Suprafaţa* (mp)	Observaţii / Referinţe
A1		10.712	Sector cadastral:67 Teren neimprejmuit;

B. Partea II. Proprietari şi acte

Inscrieri privitoare la dreptul de proprietate şi alte drepturi reale		Referinţe
/		
Act Normativ nr. 7, din 13/03/1996 emis de PARLAMENTUL ROMANIEI (art. 13 alin 15);		
B1	Inscrierea provizorie, drept de PROPRIETATE, dobandit prin Lege, cota actuala 1/1, cota initiala 1/1	A1
	1) **COMUNA GALICEA**, CIF:2541118, PROPRIETAR NEIDENTIFICAT	

C. Partea III. SARCINI .

Inscrieri privind dezmembramintele dreptului de proprietate, drepturi reale de garanţie şi sarcini	Referinţe
NU SUNT	

Anexa Nr. 1 La Partea I

Teren

Nr cadastral	Suprafaţa (mp)*	Observaţii / Referinţe
	10.712	

* Suprafaţa este determinată in planul de proiecţie Stereo 70.

DETALII LINIARE IMOBIL

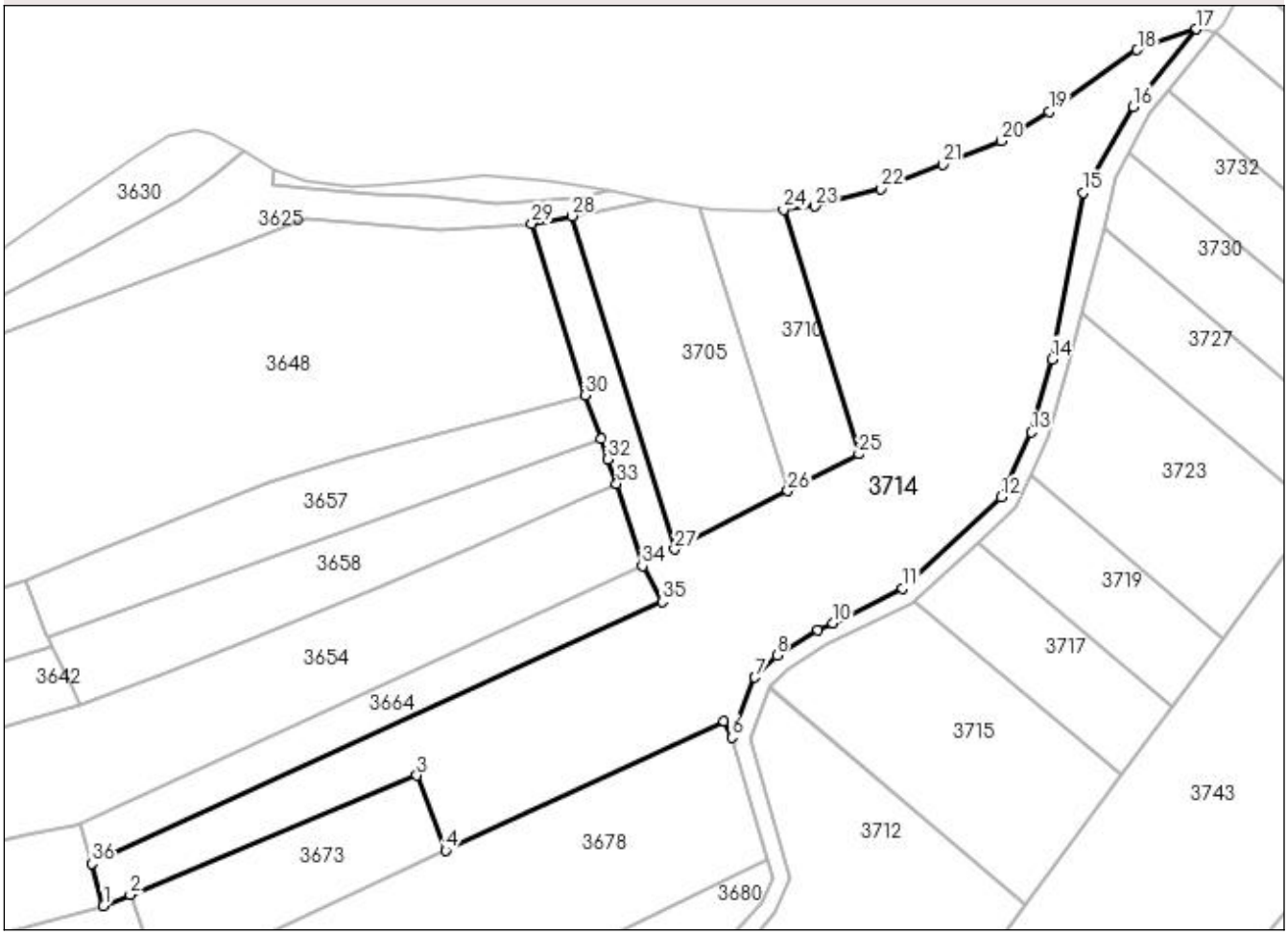

Date referitoare la teren

Crt	Categorie folosinţă	Intra vilan	Suprafaţa (mp)	Tarla	Parcelă	Nr. topo	Observaţii / Referinţe
1	pasune	NU	10.712	86	14/3/2,14/2, 14/7,14/8	-	

Lungime Segmente

1) Valorile lungimilor segmentelor sunt obţinute din proiecţie în plan.

Punct început	X / Y	Punct sfârşit	X / Y	Lungime segment (** (m)
1	443.510,925 378.318,403	2	443.517,162 378.321,0	6.756
3	443.584,595 378.349,078	4	443.591,351 378.331,367	18.956
5	443.656,878 378.361,848	6	443.658,704 378.358,005	4.255
7	443.664,13 378.372,111	8	443.669,336 378.377,37	7.4
9	443.679,011 378.383,156	10	443.682,52 378.384,895	3.916

Punct început	X / Y	Punct sfârşit	X / Y	Lungime segment (** (m)
2	443.517,162 378.321,0	3	443.584,595 378.349,078	73.045
4	443.591,351 378.331,367	5	443.656,878 378.361,848	72.269
6	443.658,704 378.358,005	7	443.664,13 378.372,111	15.114
8	443.669,336 378.377,37	9	443.679,011 378.383,156	11.273
10	443.682,52 378.384,895	11	443.698,956 378.393,039	18.343

Punct început	X / Y	Punct sfârşit	X / Y	Lungime segment (** (m)
11	443.698,956 378.393,039	12	443.722,185 378.414,442	31.586
13	443.729,199 378.429,754	14	443.734,108 378.446,873	17.809
15	443.741,381 378.486,015	16	443.753,158 378.506,255	23.417
17	443.767,97 378.524,516	18	443.754,088 378.519,619	14.72
19	443.733,374 378.505,192	20	443.722,064 378.498,205	13.294
21	443.708,389 378.492,674	22	443.693,762 378.487,036	15.676
23	443.678,292 378.482,861	24	443.670,928 378.482,076	7.406
25	443.688,646 378.424,626	26	443.671,872 378.415,957	18.882
27	443.645,277 378.402,211	28	443.621,107 378.480,582	82.013
29	443.611,711 378.478,798	30	443.624,15 378.438,465	42.208
31	443.627,888 378.428,216	32	443.629,463 378.423,424	5.044
33	443.631,643 378.417,661	34	443.637,673 378.398,281	20.296
35	443.642,4 378.389,861	36	443.508,172 378.328,316	147.665

Punct început	X / Y	Punct sfârşit	X / Y	Lungime segment (** (m)
12	443.722,185 378.414,442	13	443.729,199 378.429,754	16.842
14	443.734,108 378.446,873	15	443.741,381 378.486,015	39.812
16	443.753,158 378.506,255	17	443.767,97 378.524,516	23.513
18	443.754,088 378.519,619	19	443.733,374 378.505,192	25.243
20	443.722,064 378.498,205	21	443.708,389 378.492,674	14.751
22	443.693,762 378.487,036	23	443.678,292 378.482,861	16.023
24	443.670,928 378.482,076	25	443.688,646 378.424,626	60.12
26	443.671,872 378.415,957	27	443.645,277 378.402,211	29.937
28	443.621,107 378.480,582	29	443.611,711 378.478,798	9.564
30	443.624,15 378.438,465	31	443.627,888 378.428,216	10.909
32	443.629,463 378.423,424	33	443.631,643 378.417,661	6.162
34	443.637,673 378.398,281	35	443.642,4 378.389,861	9.656
36	443.508,172 378.328,316	1	443.510,925 378.318,403	10.288

** Lungimile segmentelor sunt determinate în planul de proiecţie Stereo 70 şi sunt rotunjite la 1 milimetru.
*** Distanţa dintre puncte este formată din segmente cumulate ce sunt mai mici decât valoarea 1 milimetru.

DATE DESPRE IMOBILUL NR. 3715

Oficiul de Cadastru şi Publicitate Imobiliară VALCEA
Biroul de Cadastru şi Publicitate Imobiliară Ramnicu Valcea

A. Partea I. Descrierea imobilului

TEREN Extravilan

Adresa: Jud. Valcea

Nr. Crt	Nr cadastral Nr. topografic	Suprafaţa* (mp)	Observaţii / Referinţe
A1		2.720	Sector cadastral:67 Teren neimprejmuit;

B. Partea II. Proprietari şi acte

Inscrieri privitoare la dreptul de proprietate şi alte drepturi reale		Referinţe
/		
Act Administrativ nr. 2598, din 16/05/2005 emis de CJSDPAT VALCEA (TITLU DE PROPRIETATE;);		
B1	Intabulare, drept de PROPRIETATE, dobandit prin Reconstituire, cota actuala 1/1, cota initiala 1/1	A1
	1) **DRAGOMIR DUMITRU**, LIPSA CNP; 2) **DRAGOMIR GHEORGHE**, LIPSA CNP;	

C. Partea III. SARCINI .

Inscrieri privind dezmembramintele dreptului de proprietate, drepturi reale de garanţie şi sarcini	Referinţe
NU SUNT	

Anexa Nr. 1 La Partea I

Teren

Nr cadastral	Suprafaţa (mp)*	Observaţii / Referinţe
	2.720	

* Suprafaţa este determinată in planul de proiecţie Stereo 70.

DETALII LINIARE IMOBIL

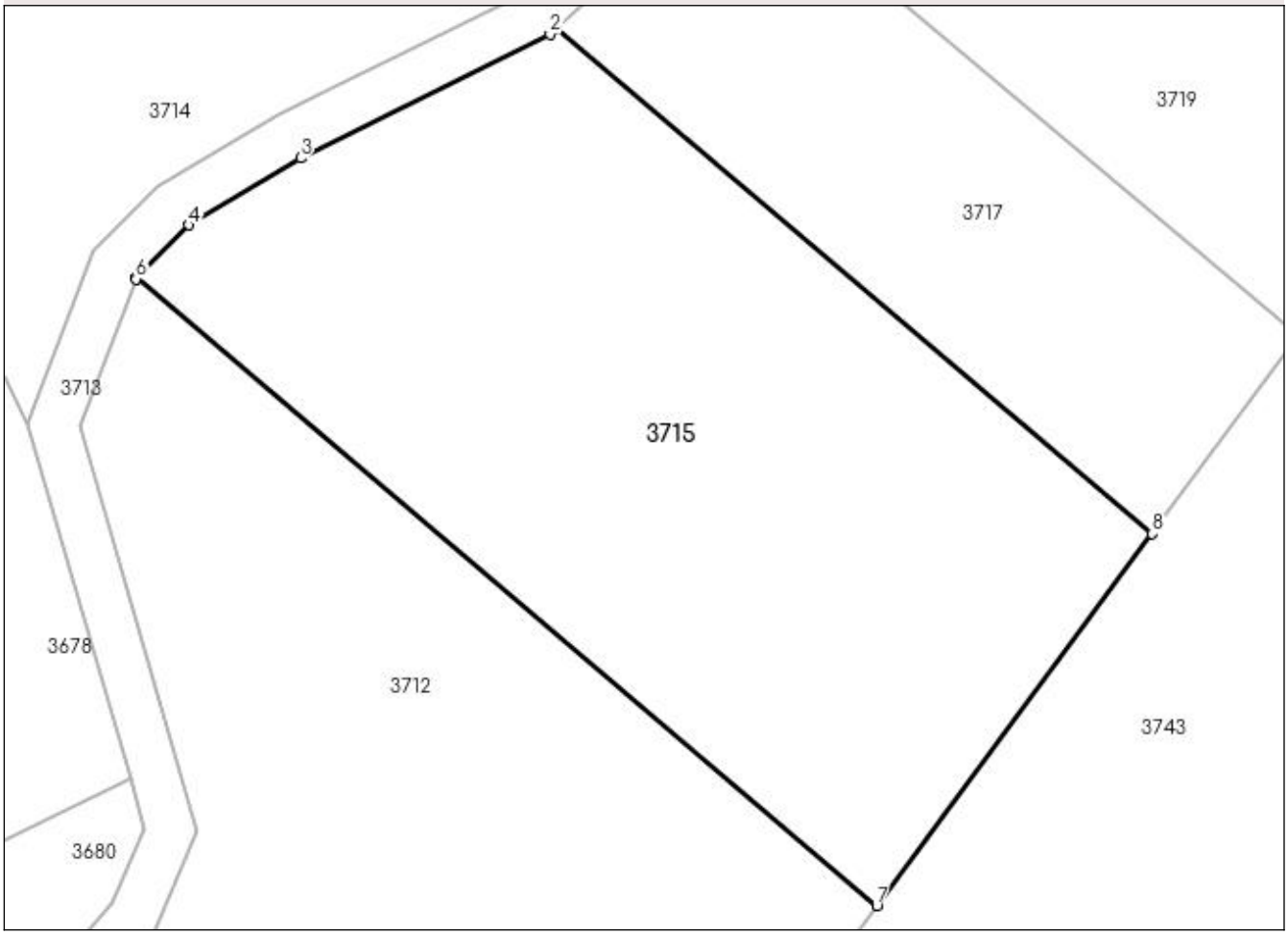

Date referitoare la teren

Crt	Categorie folosință	Intra vilan	Suprafaţa (mp)	Tarla	Parcelă	Nr. topo	Observaţii / Referinţe
1	pasune	NU	2.720	86	10/3	-	

Lungime Segmente
1) Valorile lungimilor segmentelor sunt obţinute din proiecţie în plan.

Punct început	X / Y	Punct sfârşit	X / Y	Lungime segment (** (m)
1	443.701,714 378.390,142	2	443.701,245 378.389,709	0.638
2	443.701,245 378.389,709	3	443.680,928 378.379,642	22.674
3	443.680,928 378.379,642	4	443.671,823 378.374,196	10.609
4	443.671,823 378.374,196	5	443.667,563 378.369,892	6.056
5	443.667,563 378.369,892	6	443.667,525 378.369,794	0.105

Punct început	X / Y	Punct sfârşit	X / Y	Lungime segment (** (m)
6	443.667,525 378.369,794	7	443.727,852 378.318,803	78.99
7	443.727,852 378.318,803	8	443.750,293 378.349,081	37.688
8	443.750,293 378.349,081	1	443.701,714 378.390,142	63.608

** Lungimile segmentelor sunt determinate în planul de proiecţie Stereo 70 şi sunt rotunjite la 1 milimetru.
*** Distanţa dintre puncte este formată din segmente cumulate ce sunt mai mici decât valoarea 1 milimetru.

DATE DESPRE IMOBILUL NR. 3717

Oficiul de Cadastru şi Publicitate Imobiliară VALCEA
Biroul de Cadastru şi Publicitate Imobiliară Ramnicu Valcea

A. Partea I. Descrierea imobilului

TEREN Extravilan

Adresa: Jud. Valcea

Nr. Crt	Nr cadastral Nr. topografic	Suprafaţa* (mp)	Observaţii / Referinţe
A1		1.231	Sector cadastral:67 Teren neimprejmuit;

B. Partea II. Proprietari şi acte

Inscrieri privitoare la dreptul de proprietate şi alte drepturi reale		Referinţe
/		
Act Normativ nr. 7, din 13/03/1996 emis de PARLAMENTUL ROMANIEI (art. 13 alin 15);		
B1	Inscrierea provizorie, drept de PROPRIETATE, dobandit prin Lege, cota actuala 1/1, cota initiala 1/1	A1
	1) **COMUNA GALICEA**, CIF:2541118, PROPRIETAR NEIDENTIFICAT	

C. Partea III. SARCINI .

Inscrieri privind dezmembramintele dreptului de proprietate, drepturi reale de garanţie şi sarcini	Referinţe
NU SUNT	

Anexa Nr. 1 La Partea I

Teren

Nr cadastral	Suprafaţa (mp)*	Observaţii / Referinţe
	1.231	

* Suprafaţa este determinată in planul de proiecţie Stereo 70.

DETALII LINIARE IMOBIL

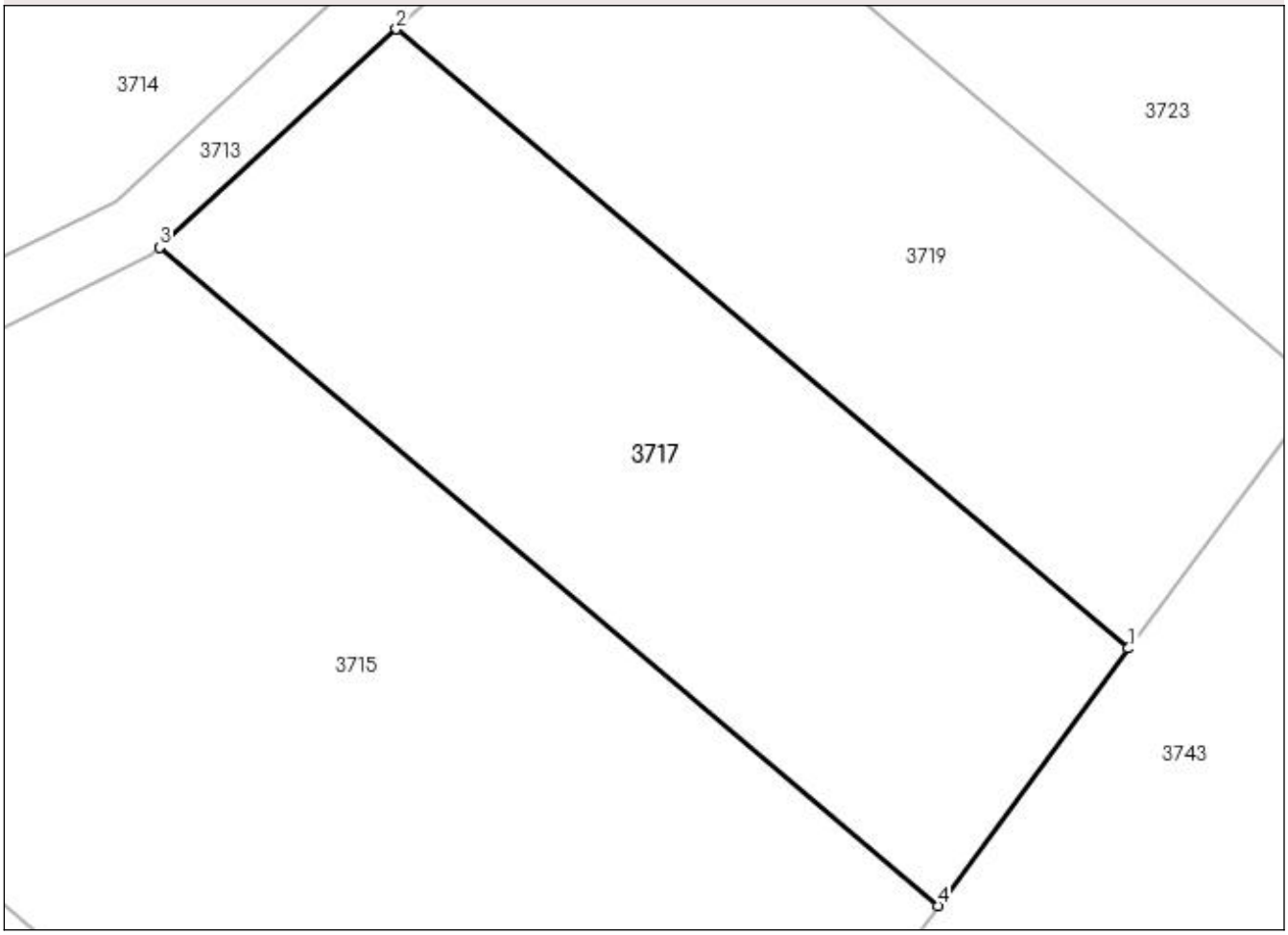

Date referitoare la teren

Crt	Categorie folosință	Intra vilan	Suprafaţa (mp)	Tarla	Parcelă	Nr. topo	Observaţii / Referinţe
1	pasune	NU	1.231	86	10/4	-	

Lungime Segmente
1) Valorile lungimilor segmentelor sunt obţinute din proiecţie în plan.

Punct început	X / Y	Punct sfârşit	X / Y	Lungime segment (** (m)
1	443.762,193 378.365,137	2	443.716,497 378.403,762	59.833
2	443.716,497 378.403,762	3	443.701,714 378.390,142	20.101
3	443.701,714 378.390,142	4	443.750,293 378.349,081	63.608
4	443.750,293 378.349,081	1	443.762,193 378.365,137	19.985

** Lungimile segmentelor sunt determinate în planul de proiecţie Stereo 70 şi sunt rotunjite la 1 milimetru.
*** Distanţa dintre puncte este formată din segmente cumulate ce sunt mai mici decât valoarea 1 milimetru.

DATE DESPRE IMOBILUL NR. 3718

Oficiul de Cadastru şi Publicitate Imobiliară VALCEA
Biroul de Cadastru şi Publicitate Imobiliară Ramnicu Valcea

A. Partea I. Descrierea imobilului

TEREN Extravilan

Adresa: Jud. Valcea

Nr. Crt	Nr cadastral Nr. topografic	Suprafaţa* (mp)	Observaţii / Referinţe
A1		2.923	Sector cadastral:67 Teren neimprejmuit;

B. Partea II. Proprietari şi acte

Inscrieri privitoare la dreptul de proprietate şi alte drepturi reale		Referinţe
/		
Act Normativ nr. 7, din 13/03/1996 emis de PARLAMENTUL ROMANIEI (art. 13 alin 15);		
B1	Inscrierea provizorie, drept de PROPRIETATE, dobandit prin Lege, cota actuala 1/1, cota initiala 1/1	A1
	1) **COMUNA GALICEA**, CIF:2541118, PROPRIETAR NEIDENTIFICAT	

C. Partea III. SARCINI .

Inscrieri privind dezmembramintele dreptului de proprietate, drepturi reale de garanţie şi sarcini	Referinţe
NU SUNT	

Anexa Nr. 1 La Partea I

Teren

Nr cadastral	Suprafaţa (mp)*	Observaţii / Referinţe
	2.923	

* Suprafaţa este determinată in planul de proiecţie Stereo 70.

DETALII LINIARE IMOBIL

Date referitoare la teren

Crt	Categorie folosință	Intra vilan	Suprafaţa (mp)	Tarla	Parcelă	Nr. topo	Observaţii / Referinţe
1	faneata	NU	2.923	86	10/21	-	

Lungime Segmente
1) Valorile lungimilor segmentelor sunt obţinute din proiecţie în plan.

Punct început	X / Y	Punct sfârşit	X / Y	Lungime segment (** (m)
1	443.666,719 378.167,799	2	443.666,388 378.161,378	6.43
2	443.666,388 378.161,378	3	443.663,753 378.144,703	16.882
3	443.663,753 378.144,703	4	443.790,679 378.288,951	192.14
4	443.790,679 378.288,951	5	443.787,862 378.291,902	4.08
5	443.787,862 378.291,902	6	443.777,315 378.302,949	15.273

Punct început	X / Y	Punct sfârşit	X / Y	Lungime segment (** (m)
6	443.777,315 378.302,949	1	443.666,719 378.167,799	174.634

** Lungimile segmentelor sunt determinate în planul de proiecţie Stereo 70 şi sunt rotunjite la 1 milimetru.
*** Distanţa dintre puncte este formată din segmente cumulate ce sunt mai mici decât valoarea 1 milimetru.

DATE DESPRE IMOBILUL NR. 3719

Oficiul de Cadastru şi Publicitate Imobiliară VALCEA
Biroul de Cadastru şi Publicitate Imobiliară Ramnicu Valcea

A. Partea I. Descrierea imobilului

TEREN Extravilan

Adresa: Jud. Valcea

Nr. Crt	Nr cadastral Nr. topografic	Suprafaţa* (mp)	Observaţii / Referinţe
A1		1.180	Sector cadastral:67 Teren neimprejmuit;

B. Partea II. Proprietari şi acte

Inscrieri privitoare la dreptul de proprietate şi alte drepturi reale		Referinţe
/		
Act Administrativ nr. 1148/46521, din 27/09/2002 emis de CJSDPAT VALCEA (TITLU DE PROPRIETATE;);		
B1	Intabulare, drept de PROPRIETATE, dobandit prin Reconstituire, cota actuala 1/1, cota initiala 1/1	A1
	1) **CEAUSESCU I. NICOLAE**	

C. Partea III. SARCINI .

Inscrieri privind dezmembramintele dreptului de proprietate, drepturi reale de garanţie şi sarcini	Referinţe
NU SUNT	

Anexa Nr. 1 La Partea I

Teren

Nr cadastral	Suprafaţa (mp)*	Observaţii / Referinţe
	1.180	

* Suprafaţa este determinată in planul de proiecţie Stereo 70.

DETALII LINIARE IMOBIL

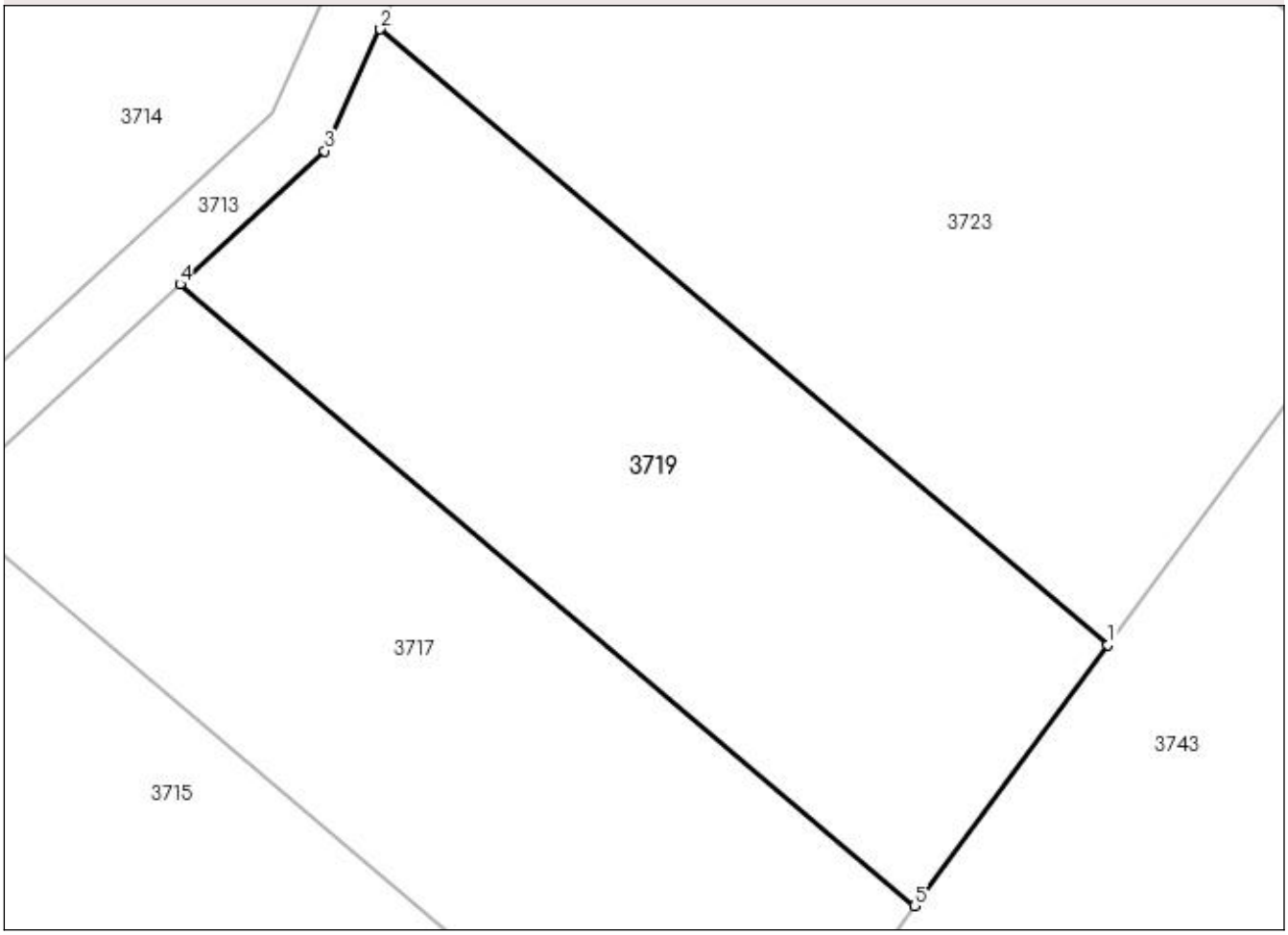

Date referitoare la teren

Crt	Categorie folosință	Intra vilan	Suprafaţa (mp)	Tarla	Parcelă	Nr. topo	Observaţii / Referinţe
1	pasune	NU	1.180	86	10/5	-	

Lungime Segmente
1) Valorile lungimilor segmentelor sunt obţinute din proiecţie în plan.

Punct început	X / Y	Punct sfârşit	X / Y	Lungime segment (** (m)
1	443.774,214 378.381,355	2	443.728,953 378.419,612	59.263
2	443.728,953 378.419,612	3	443.725,487 378.412,045	8.323
3	443.725,487 378.412,045	4	443.716,497 378.403,762	12.224
4	443.716,497 378.403,762	5	443.762,193 378.365,137	59.833
5	443.762,193 378.365,137	1	443.774,214 378.381,355	20.187

** Lungimile segmentelor sunt determinate în planul de proiecţie Stereo 70 şi sunt rotunjite la 1 milimetru.
*** Distanţa dintre puncte este formată din segmente cumulate ce sunt mai mici decât valoarea 1 milimetru.

DATE DESPRE IMOBILUL NR. 3720

Oficiul de Cadastru şi Publicitate Imobiliară VALCEA
Biroul de Cadastru şi Publicitate Imobiliară Ramnicu Valcea

A. Partea I. Descrierea imobilului

TEREN Extravilan

Adresa: Jud. Valcea

Nr. Crt	Nr cadastral Nr. topografic	Suprafaţa* (mp)	Observaţii / Referinţe
A1		3.239	Sector cadastral:67 Teren neimprejmuit;

B. Partea II. Proprietari şi acte

Inscrieri privitoare la dreptul de proprietate şi alte drepturi reale		Referinţe
/		
Act Administrativ nr. 2826, din 27/04/2007 emis de CJSDPAT VALCEA (TITLU DE PROPRIETATE;);		
B1	Intabulare, drept de PROPRIETATE, dobandit prin Reconstituire, cota actuala 1/1, cota initiala 1/1	A1
	1) **TOADER GHEORGHE**, LIPSA CNP; 2) **CÎŢĂ FLOAREA**, LIPSA CNP;	

C. Partea III. SARCINI .

Inscrieri privind dezmembramintele dreptului de proprietate, drepturi reale de garanţie şi sarcini	Referinţe
NU SUNT	

Anexa Nr. 1 La Partea I

Teren

Nr cadastral	Suprafaţa (mp)*	Observaţii / Referinţe
	3.239	

* Suprafaţa este determinată in planul de proiecţie Stereo 70.

DETALII LINIARE IMOBIL

Date referitoare la teren

Crt	Categorie folosinţă	Intra vilan	Suprafaţa (mp)	Tarla	Parcelă	Nr. topo	Observaţii / Referinţe
1	faneata	NU	3.239	86	10/22	-	

Lungime Segmente
1) Valorile lungimilor segmentelor sunt obţinute din proiecţie în plan.

Punct început	X / Y	Punct sfârşit	X / Y	Lungime segment (** (m)
1	443.790,679 378.288,951	2	443.663,753 378.144,703	192.14
2	443.663,753 378.144,703	3	443.661,743 378.131,987	12.874
3	443.661,743 378.131,987	4	443.658,35 378.122,291	10.273
4	443.658,35 378.122,291	5	443.805,211 378.273,731	210.956
5	443.805,211 378.273,731	6	443.802,544 378.276,524	3.862

Punct început	X / Y	Punct sfârşit	X / Y	Lungime segment (** (m)
6	443.802,544 378.276,524	7	443.793,614 378.285,877	12.931
7	443.793,614 378.285,877	1	443.790,679 378.288,951	4.25

** Lungimile segmentelor sunt determinate în planul de proiecţie Stereo 70 şi sunt rotunjite la 1 milimetru.
*** Distanţa dintre puncte este formată din segmente cumulate ce sunt mai mici decât valoarea 1 milimetru.

DATE DESPRE IMOBILUL NR. 3721

Oficiul de Cadastru şi Publicitate Imobiliară VALCEA
Biroul de Cadastru şi Publicitate Imobiliară Ramnicu Valcea

A. Partea I. Descrierea imobilului

TEREN Extravilan

Adresa: Jud. Valcea

Nr. Crt	Nr cadastral Nr. topografic	Suprafaţa* (mp)	Observaţii / Referinţe
A1		38.643	Sector cadastral:67 Teren neimprejmuit;

B. Partea II. Proprietari şi acte

Inscrieri privitoare la dreptul de proprietate şi alte drepturi reale		Referinţe
/		
Act Normativ nr. 7, din 13/03/1996 emis de PARLAMENTUL ROMANIEI (art. 13 alin 15);		
B1	Inscrierea provizorie, drept de PROPRIETATE, dobandit prin Lege, cota actuala 1/1, cota initiala 1/1	A1
	1) **COMUNA GALICEA**, CIF:2541118, PROPRIETAR NEIDENTIFICAT	

C. Partea III. SARCINI .

Inscrieri privind dezmembramintele dreptului de proprietate, drepturi reale de garanţie şi sarcini	Referinţe
NU SUNT	

Anexa Nr. 1 La Partea I

Teren

Nr cadastral	Suprafaţa (mp)*	Observaţii / Referinţe
	38.643	

* Suprafaţa este determinată in planul de proiecţie Stereo 70.

DETALII LINIARE IMOBIL

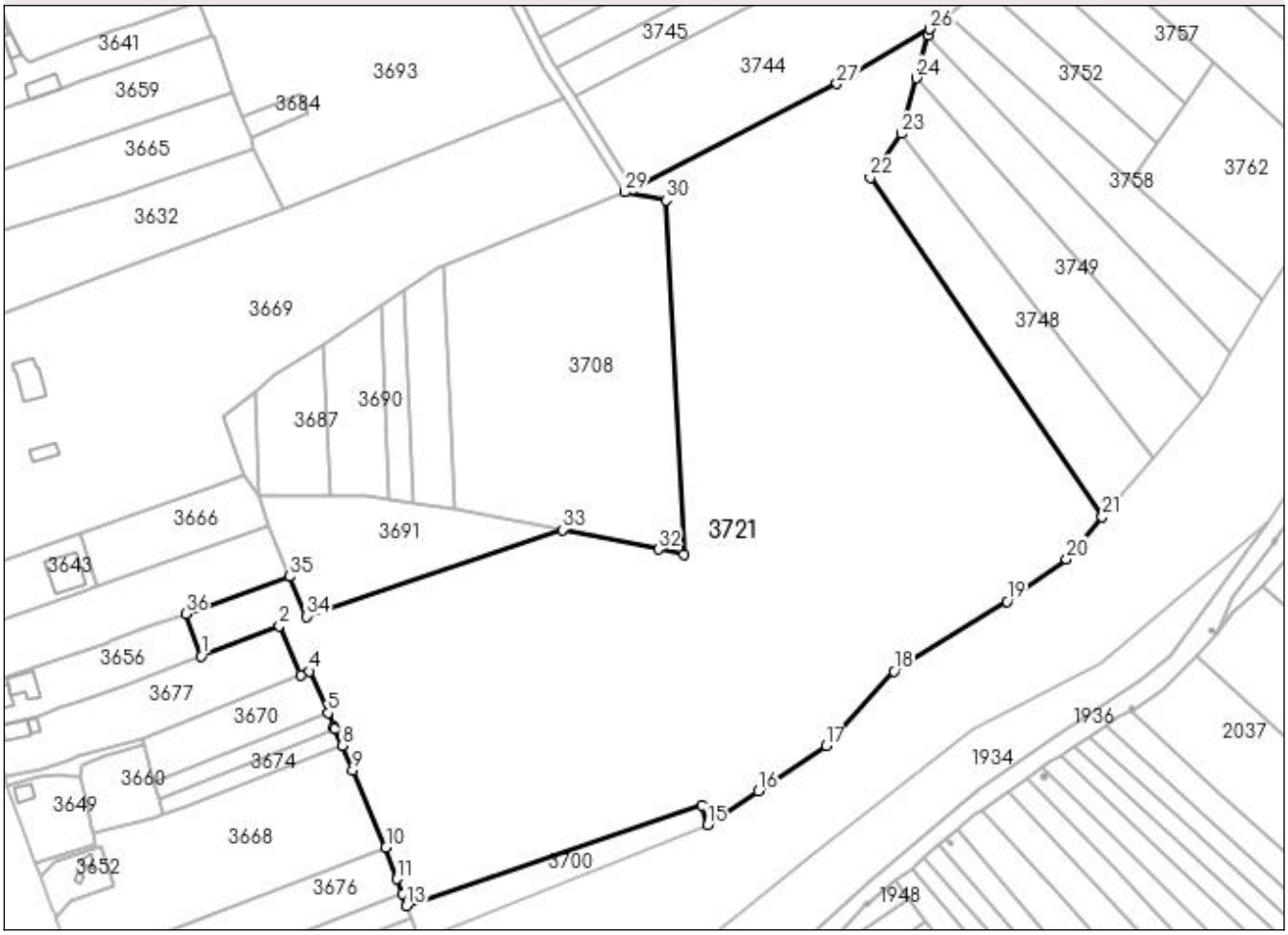

Date referitoare la teren

Crt	Categorie folosință	Intra vilan	Suprafaţa (mp)	Tarla	Parcelă	Nr. topo	Observaţii / Referinţe
1	arabil	NU	6.086	20	15/2,769/1, 15/3,15/5	-	
2	padure	NU	32.557	86	259,265	-	

Lungime Segmente

1) Valorile lungimilor segmentelor sunt obţinute din proiecţie în plan.

Punct început	X / Y	Punct sfârşit	X / Y	Lungime segment (** (m)
1	443.553,251 377.763,057	2	443.581,25 377.773,913	30.03
3	443.588,754 377.756,382	4	443.591,862 377.757,634	3.351
5	443.598,65 377.742,792	6	443.600,75 377.737,82	5.397
7	443.601,098 377.736,996	8	443.603,599 377.731,077	6.426

Punct început	X / Y	Punct sfârşit	X / Y	Lungime segment (** (m)
2	443.581,25 377.773,913	3	443.588,754 377.756,382	19.07
4	443.591,862 377.757,634	5	443.598,65 377.742,792	16.321
6	443.600,75 377.737,82	7	443.601,098 377.736,996	0.894
8	443.603,599 377.731,077	9	443.607,449 377.722,173	9.701

Punct început	X / Y	Punct sfârşit	X / Y	Lungime segment (** (m)
9	443.607,449 377.722,173	10	443.619,307 377.694,75	29.877
11	443.623,278 377.683,457	12	443.625,203 377.677,985	5.801
13	443.626,647 377.673,878	14	443.732,311 377.709,644	111.553
15	443.734,376 377.702,752	16	443.752,477 377.714,827	21.759
17	443.776,646 377.730,949	18	443.801,039 377.757,628	36.15
19	443.841,264 377.782,645	20	443.862,65 377.797,754	26.185
21	443.875,452 377.812,789	22	443.792,472 377.934,03	146.919
23	443.803,589 377.949,733	24	443.808,981 377.969,52	20.509
25	443.813,148 377.984,81	26	443.813,766 377.987,079	2.352
27	443.780,569 377.967,588	28	443.707,666 377.930,061	81.995
29	443.704,719 377.928,87	30	443.719,353 377.925,913	14.93
31	443.725,887 377.799,434	32	443.716,683 377.801,292	9.39
33	443.682,435 377.808,205	34	443.591,032 377.777,266	96.497
35	443.584,905 377.791,499	36	443.547,755 377.778,231	39.448

Punct început	X / Y	Punct sfârşit	X / Y	Lungime segment (** (m)
10	443.619,307 377.694,75	11	443.623,278 377.683,457	11.971
12	443.625,203 377.677,985	13	443.626,647 377.673,878	4.353
14	443.732,311 377.709,644	15	443.734,376 377.702,752	7.195
16	443.752,477 377.714,827	17	443.776,646 377.730,949	29.053
18	443.801,039 377.757,628	19	443.841,264 377.782,645	47.37
20	443.862,65 377.797,754	21	443.875,452 377.812,789	19.747
22	443.792,472 377.934,03	23	443.803,589 377.949,733	19.24
24	443.808,981 377.969,52	25	443.813,148 377.984,81	15.848
26	443.813,766 377.987,079	27	443.780,569 377.967,588	38.496
28	443.707,666 377.930,061	29	443.704,719 377.928,87	3.179
30	443.719,353 377.925,913	31	443.725,887 377.799,434	126.648
32	443.716,683 377.801,292	33	443.682,435 377.808,205	34.939
34	443.591,032 377.777,266	35	443.584,905 377.791,499	15.496
36	443.547,755 377.778,231	1	443.553,251 377.763,057	16.139

** Lungimile segmentelor sunt determinate în planul de proiecţie Stereo 70 şi sunt rotunjite la 1 milimetru.
*** Distanţa dintre puncte este formată din segmente cumulate ce sunt mai mici decât valoarea 1 milimetru.

DATE DESPRE IMOBILUL NR. 3723

Oficiul de Cadastru şi Publicitate Imobiliară VALCEA
Biroul de Cadastru şi Publicitate Imobiliară Ramnicu Valcea

A. Partea I. Descrierea imobilului

TEREN Extravilan

Adresa: Jud. Valcea

Nr. Crt	Nr cadastral Nr. topografic	Suprafaţa* (mp)	Observaţii / Referinţe
A1		2.424	Sector cadastral:67 Teren neimprejmuit;

B. Partea II. Proprietari şi acte

Inscrieri privitoare la dreptul de proprietate şi alte drepturi reale		Referinţe
/		
Act Normativ nr. 7, din 13/03/1996 emis de PARLAMENTUL ROMANIEI (art. 13 alin 15);		
B1	Inscrierea provizorie, drept de PROPRIETATE, dobandit prin Lege, cota actuala 1/1, cota initiala 1/1	A1
	1) **COMUNA GALICEA**, CIF:2541118, PROPRIETAR NEIDENTIFICAT	

C. Partea III. SARCINI .

Inscrieri privind dezmembramintele dreptului de proprietate, drepturi reale de garanţie şi sarcini	Referinţe
NU SUNT	

Anexa Nr. 1 La Partea I

Teren

Nr cadastral	Suprafaţa (mp)*	Observaţii / Referinţe
	2.424	

* Suprafaţa este determinată in planul de proiecţie Stereo 70.

DETALII LINIARE IMOBIL

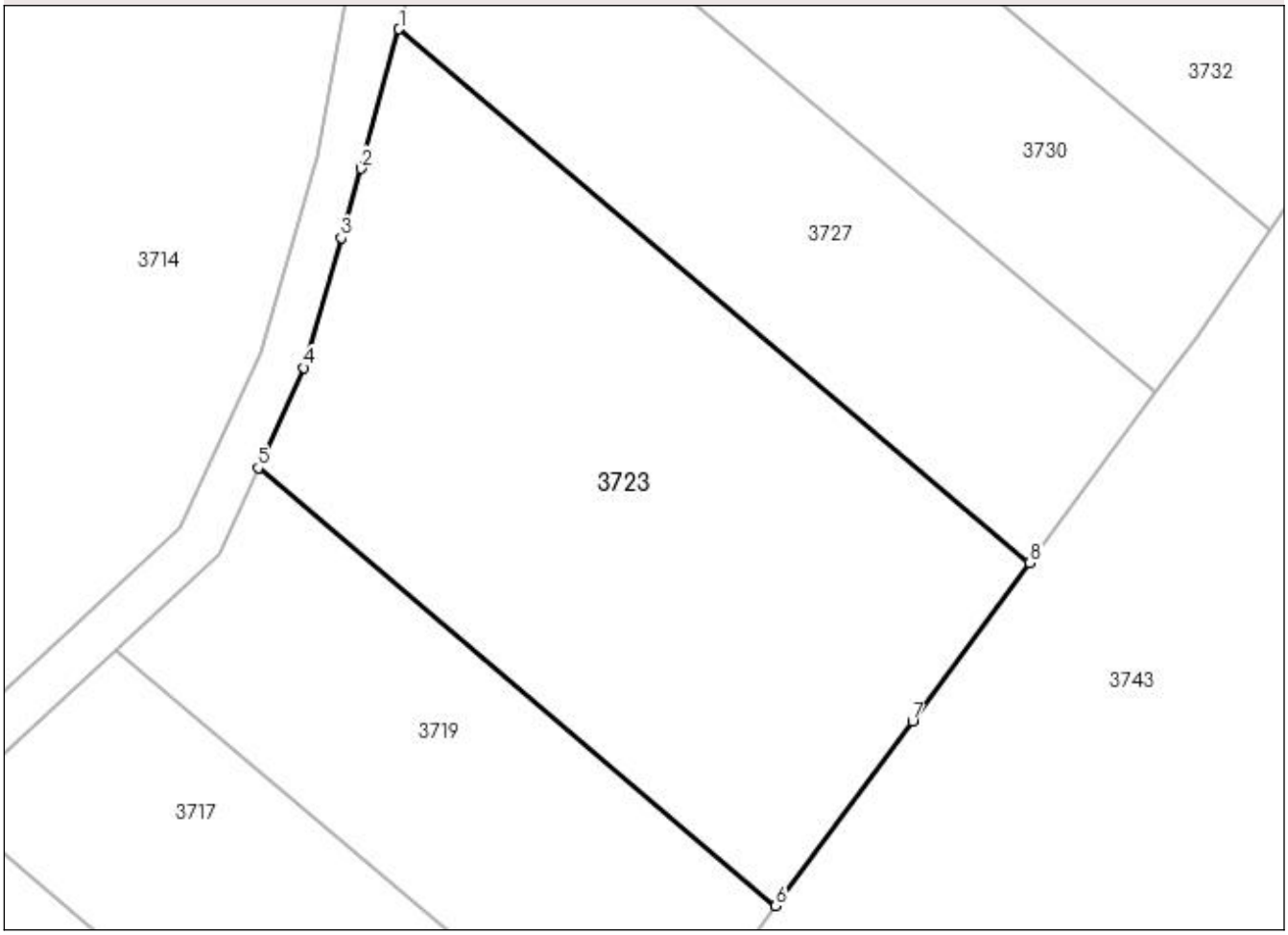

Date referitoare la teren

Crt	Categorie folosință	Intra vilan	Suprafaţa (mp)	Tarla	Parcelă	Nr. topo	Observaţii / Referinţe
1	pasune	NU	2.424	86	10/6,10/7	-	

Lungime Segmente
1) Valorile lungimilor segmentelor sunt obţinute din proiecţie în plan.

Punct început	X / Y	Punct sfârşit	X / Y	Lungime segment (** (m)
1	443.741,282 378.457,955	2	443.737,953 378.445,771	12.631
2	443.737,953 378.445,771	3	443.736,212 378.439,701	6.315
3	443.736,212 378.439,701	4	443.732,961 378.428,362	11.796
4	443.732,961 378.428,362	5	443.728,953 378.419,612	9.624
5	443.728,953 378.419,612	6	443.774,214 378.381,355	59.263

Punct început	X / Y	Punct sfârşit	X / Y	Lungime segment (** (m)
6	443.774,214 378.381,355	7	443.786,164 378.397,48	20.07
7	443.786,164 378.397,48	8	443.796,435 378.411,337	17.248
8	443.796,435 378.411,337	1	443.741,282 378.457,955	72.216

** Lungimile segmentelor sunt determinate în planul de proiecţie Stereo 70 şi sunt rotunjite la 1 milimetru.
*** Distanţa dintre puncte este formată din segmente cumulate ce sunt mai mici decât valoarea 1 milimetru.

DATE DESPRE IMOBILUL NR. 3725

Oficiul de Cadastru şi Publicitate Imobiliară VALCEA
Biroul de Cadastru şi Publicitate Imobiliară Ramnicu Valcea

A. Partea I. Descrierea imobilului

TEREN Extravilan

Adresa: Jud. Valcea

Nr. Crt	Nr cadastral Nr. topografic	Suprafaţa* (mp)	Observaţii / Referinţe
A1		4.595	Sector cadastral:67 Teren neimprejmuit;

B. Partea II. Proprietari şi acte

Inscrieri privitoare la dreptul de proprietate şi alte drepturi reale		Referinţe
/		
Act Administrativ nr. 2434, din 15/07/2004 emis de CJSDPAT VALCEA (TITLU DE PROPRIETATE;);		
B1	Intabulare, drept de PROPRIETATE, dobandit prin Reconstituire, cota actuala 1/1, cota initiala 1/1	A1
	1) **MARIN N. ILIE**, LIPSA CNP;	

C. Partea III. SARCINI .

Inscrieri privind dezmembramintele dreptului de proprietate, drepturi reale de garanţie şi sarcini	Referinţe
NU SUNT	

Anexa Nr. 1 La Partea I

Teren

Nr cadastral	Suprafaţa (mp)*	Observaţii / Referinţe
	4.595	

* Suprafaţa este determinată in planul de proiecţie Stereo 70.

DETALII LINIARE IMOBIL

Date referitoare la teren

Crt	Categorie folosință	Intra vilan	Suprafaţa (mp)	Tarla	Parcelă	Nr. topo	Observaţii / Referinţe
1	faneata	NU	4.595	86	10/23	-	

Lungime Segmente
1) Valorile lungimilor segmentelor sunt obţinute din proiecţie în plan.

Punct început	X / Y	Punct sfârşit	X / Y	Lungime segment (** (m)
1	443.805,211 378.273,731	2	443.658,35 378.122,291	210.956
2	443.658,35 378.122,291	3	443.650,772 378.100,637	22.942
3	443.650,772 378.100,637	4	443.648,054 378.093,373	7.756
4	443.648,054 378.093,373	5	443.824,073 378.253,976	238.277
5	443.824,073 378.253,976	6	443.818,36 378.259,959	8.273

Punct început	X / Y	Punct sfârşit	X / Y	Lungime segment (** (m)
6	443.818,36 378.259,959	1	443.805,211 378.273,731	19.041

** Lungimile segmentelor sunt determinate în planul de proiecţie Stereo 70 şi sunt rotunjite la 1 milimetru.
*** Distanţa dintre puncte este formată din segmente cumulate ce sunt mai mici decât valoarea 1 milimetru.

DATE DESPRE IMOBILUL NR. 3726

Oficiul de Cadastru şi Publicitate Imobiliară VALCEA
Biroul de Cadastru şi Publicitate Imobiliară Ramnicu Valcea

A. Partea I. Descrierea imobilului

TEREN Extravilan

Adresa: Jud. Valcea

Nr. Crt	Nr cadastral Nr. topografic	Suprafaţa* (mp)	Observaţii / Referinţe
A1		2.982	Sector cadastral:67 Teren neimprejmuit;

B. Partea II. Proprietari şi acte

Inscrieri privitoare la dreptul de proprietate şi alte drepturi reale		Referinţe
/		
Act Normativ nr. 7, din 13/03/1996 emis de PARLAMENTUL ROMANIEI (art. 13 alin 15);		
B1	Inscrierea provizorie, drept de PROPRIETATE, dobandit prin Lege, cota actuala 1/1, cota initiala 1/1	A1
	1) **COMUNA GALICEA**, CIF:2541118, PROPRIETAR NEIDENTIFICAT	

C. Partea III. SARCINI .

Inscrieri privind dezmembramintele dreptului de proprietate, drepturi reale de garanţie şi sarcini	Referinţe
NU SUNT	

Anexa Nr. 1 La Partea I

Teren

Nr cadastral	Suprafaţa (mp)*	Observaţii / Referinţe
	2.982	

* Suprafaţa este determinată in planul de proiecţie Stereo 70.

DETALII LINIARE IMOBIL

Date referitoare la teren

Crt	Categorie folosinţă	Intra vilan	Suprafaţa (mp)	Tarla	Parcelă	Nr. topo	Observaţii / Referinţe
1	faneata	NU	2.982	86	10/24	-	

Lungime Segmente
1) Valorile lungimilor segmentelor sunt obţinute din proiecţie în plan.

Punct început	X / Y	Punct sfârşit	X / Y	Lungime segment (** (m)
1	443.648,054 378.093,373	2	443.642,375 378.076,292	18.0
2	443.642,375 378.076,292	3	443.643,031 378.072,554	3.795
3	443.643,031 378.072,554	4	443.832,357 378.245,299	256.291
4	443.832,357 378.245,299	5	443.824,073 378.253,976	11.996
5	443.824,073 378.253,976	1	443.648,054 378.093,373	238.277

** Lungimile segmentelor sunt determinate în planul de proiecţie Stereo 70 şi sunt rotunjite la 1 milimetru.
*** Distanţa dintre puncte este formată din segmente cumulate ce sunt mai mici decât valoarea 1 milimetru.

DATE DESPRE IMOBILUL NR. 3727

Oficiul de Cadastru şi Publicitate Imobiliară VALCEA
Biroul de Cadastru şi Publicitate Imobiliară Ramnicu Valcea

A. Partea I. Descrierea imobilului

TEREN Extravilan

Adresa: Jud. Valcea

Nr. Crt	Nr cadastral Nr. topografic	Suprafaţa* (mp)	Observaţii / Referinţe
A1		1.400	Sector cadastral:67 Teren neimprejmuit;

B. Partea II. Proprietari şi acte

Inscrieri privitoare la dreptul de proprietate şi alte drepturi reale		Referinţe
/		
Act Notarial nr. 43, din 06/09/2012 emis de BNP CERBEANU IULIA-MONICA (CERTIFICAT DE MOSTENITOR;);		
B1	Intabulare, drept de PROPRIETATE, dobandit prin Succesiune, cota actuala 2/8, cota initiala 2/8	A1
	1) **LAZAR GHEORGHITA** DEFUNCT:Da	
B2	Intabulare, drept de PROPRIETATE, dobandit prin Succesiune, cota actuala 3/8, cota initiala 3/8	A1
	1) **POPA MARIA**	
B3	Intabulare, drept de PROPRIETATE, dobandit prin Succesiune, cota actuala 3/8, cota initiala 3/8	A1
	1) **LAZAR NICOLAE**	

C. Partea III. SARCINI .

Inscrieri privind dezmembramintele dreptului de proprietate, drepturi reale de garanţie şi sarcini	Referinţe
NU SUNT	

Anexa Nr. 1 La Partea I

Teren

Nr cadastral	Suprafaţa (mp)*	Observaţii / Referinţe
	1.400	

* Suprafaţa este determinată in planul de proiecţie Stereo 70.

DETALII LINIARE IMOBIL

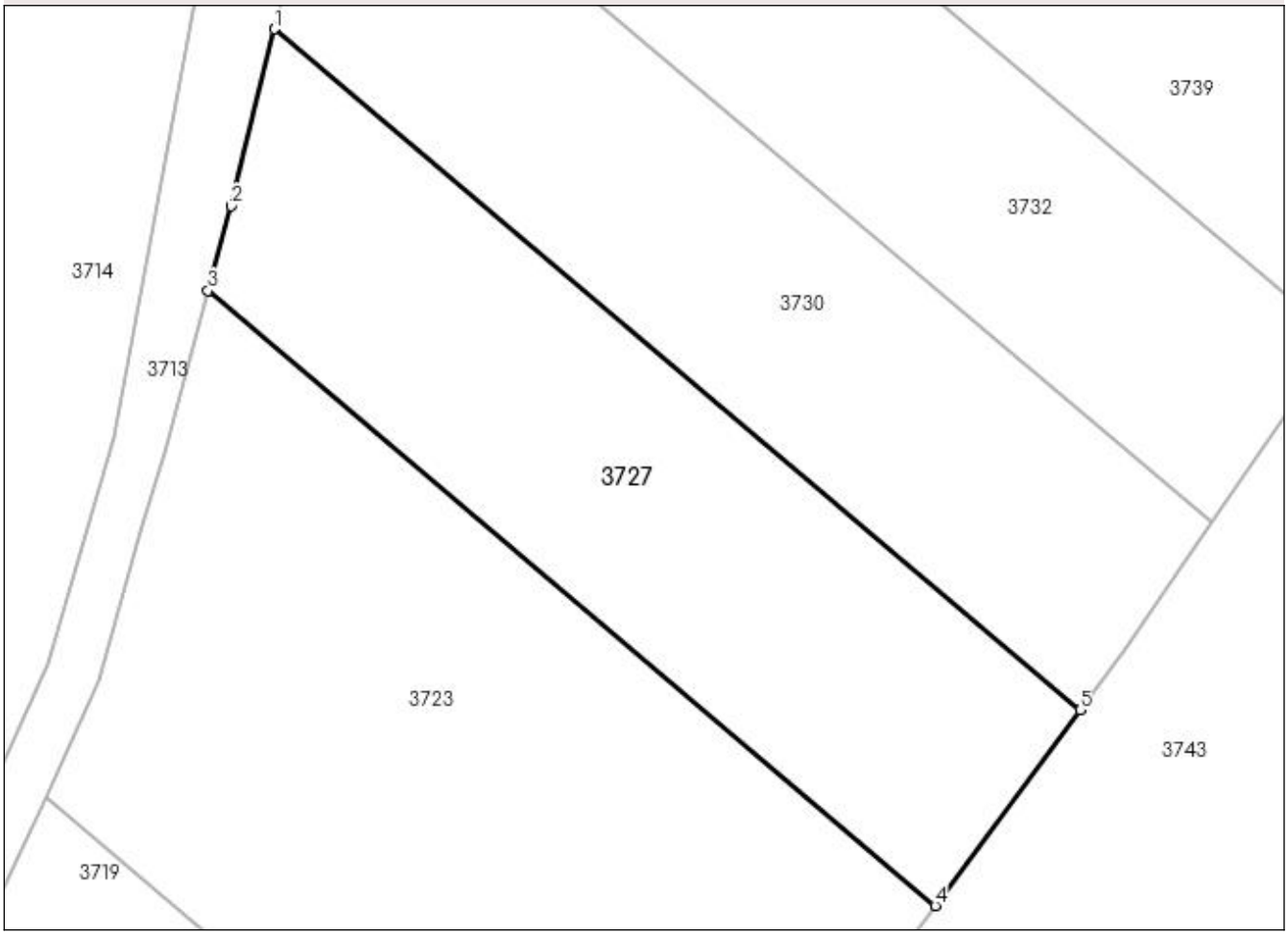

Date referitoare la teren

Crt	Categorie folosință	Intra vilan	Suprafaţa (mp)	Tarla	Parcelă	Nr. topo	Observaţii / Referinţe
1	pasune	NU	1.400	86	10/7	-	

Lungime Segmente
1) Valorile lungimilor segmentelor sunt obţinute din proiecţie în plan.

Punct început	X / Y	Punct sfârşit	X / Y	Lungime segment (** (m)
1	443.746,331 378.477,796	2	443.743,041 378.464,392	13.802
2	443.743,041 378.464,392	3	443.741,282 378.457,955	6.673
3	443.741,282 378.457,955	4	443.796,435 378.411,337	72.216
4	443.796,435 378.411,337	5	443.807,421 378.426,16	18.45
5	443.807,421 378.426,16	1	443.746,331 378.477,796	79.989

** Lungimile segmentelor sunt determinate în planul de proiecţie Stereo 70 şi sunt rotunjite la 1 milimetru.
*** Distanţa dintre puncte este formată din segmente cumulate ce sunt mai mici decât valoarea 1 milimetru.

DATE DESPRE IMOBILUL NR. 3729

Oficiul de Cadastru şi Publicitate Imobiliară VALCEA
Biroul de Cadastru şi Publicitate Imobiliară Ramnicu Valcea

A. Partea I. Descrierea imobilului

TEREN Extravilan

Adresa: Jud. Valcea

Nr. Crt	Nr cadastral Nr. topografic	Suprafaţa* (mp)	Observaţii / Referinţe
A1		2.500	Sector cadastral:67 Teren neimprejmuit;

B. Partea II. Proprietari şi acte

Inscrieri privitoare la dreptul de proprietate şi alte drepturi reale		Referinţe
/		
Act Administrativ nr. 959/47121, din 19/06/2002 emis de CJSDPAT VALCEA (TITLU DE PROPRIETATE;);		
B1	Intabulare, drept de PROPRIETATE, dobandit prin Reconstituire, cota actuala 1/1, cota initiala 1/1	A1
	1) **VLEJU F. ION**, LIPSA CNP;	

C. Partea III. SARCINI .

Inscrieri privind dezmembramintele dreptului de proprietate, drepturi reale de garanţie şi sarcini	Referinţe
NU SUNT	

Anexa Nr. 1 La Partea I

Teren

Nr cadastral	Suprafaţa (mp)*	Observaţii / Referinţe
	2.500	

* Suprafaţa este determinată in planul de proiecţie Stereo 70.

DETALII LINIARE IMOBIL

Date referitoare la teren

Crt	Categorie folosință	Intra vilan	Suprafaţa (mp)	Tarla	Parcelă	Nr. topo	Observaţii / Referinţe
1	faneata	NU	2.500	86	10/24/1	-	

Lungime Segmente
1) Valorile lungimilor segmentelor sunt obţinute din proiecţie în plan.

Punct început	X / Y	Punct sfârşit	X / Y	Lungime segment (** (m)
1	443.832,357 378.245,299	2	443.643,031 378.072,554	256.291
2	443.643,031 378.072,554	3	443.644,85 378.062,191	10.521
3	443.644,85 378.062,191	4	443.645,009 378.061,316	0.889
4	443.645,009 378.061,316	5	443.839,012 378.238,328	262.622
5	443.839,012 378.238,328	6	443.832,382 378.245,273	9.602

Punct început	X / Y	Punct sfârşit	X / Y	Lungime segment (** (m)
6	443.832,382 378.245,273	1	443.832,357 378.245,299	0.036

** Lungimile segmentelor sunt determinate în planul de proiecţie Stereo 70 şi sunt rotunjite la 1 milimetru.
*** Distanţa dintre puncte este formată din segmente cumulate ce sunt mai mici decât valoarea 1 milimetru.

DATE DESPRE IMOBILUL NR. 3730

Oficiul de Cadastru şi Publicitate Imobiliară VALCEA
Biroul de Cadastru şi Publicitate Imobiliară Ramnicu Valcea

A. Partea I. Descrierea imobilului

TEREN Extravilan

Adresa: Jud. Valcea

Nr. Crt	Nr cadastral Nr. topografic	Suprafaţa* (mp)	Observaţii / Referinţe
A1		1.445	Sector cadastral:67 Teren neimprejmuit;

B. Partea II. Proprietari şi acte

Inscrieri privitoare la dreptul de proprietate şi alte drepturi reale		Referinţe
/		
Act Administrativ nr. 2468, din 30/07/2004 emis de CJSDPAT VALCEA (TITLU DE PROPRIETATE;);		
B1	Intabulare, drept de PROPRIETATE, dobandit prin Reconstituire, cota actuala 1/1, cota initiala 1/1	A1
	1) **TUDORESCU IORDACHE**, LIPSA CNP;	

C. Partea III. SARCINI .

Inscrieri privind dezmembramintele dreptului de proprietate, drepturi reale de garanţie şi sarcini	Referinţe
NU SUNT	

Anexa Nr. 1 La Partea I

Teren

Nr cadastral	Suprafaţa (mp)*	Observaţii / Referinţe
	1.445	

* Suprafaţa este determinată in planul de proiecţie Stereo 70.

DETALII LINIARE IMOBIL

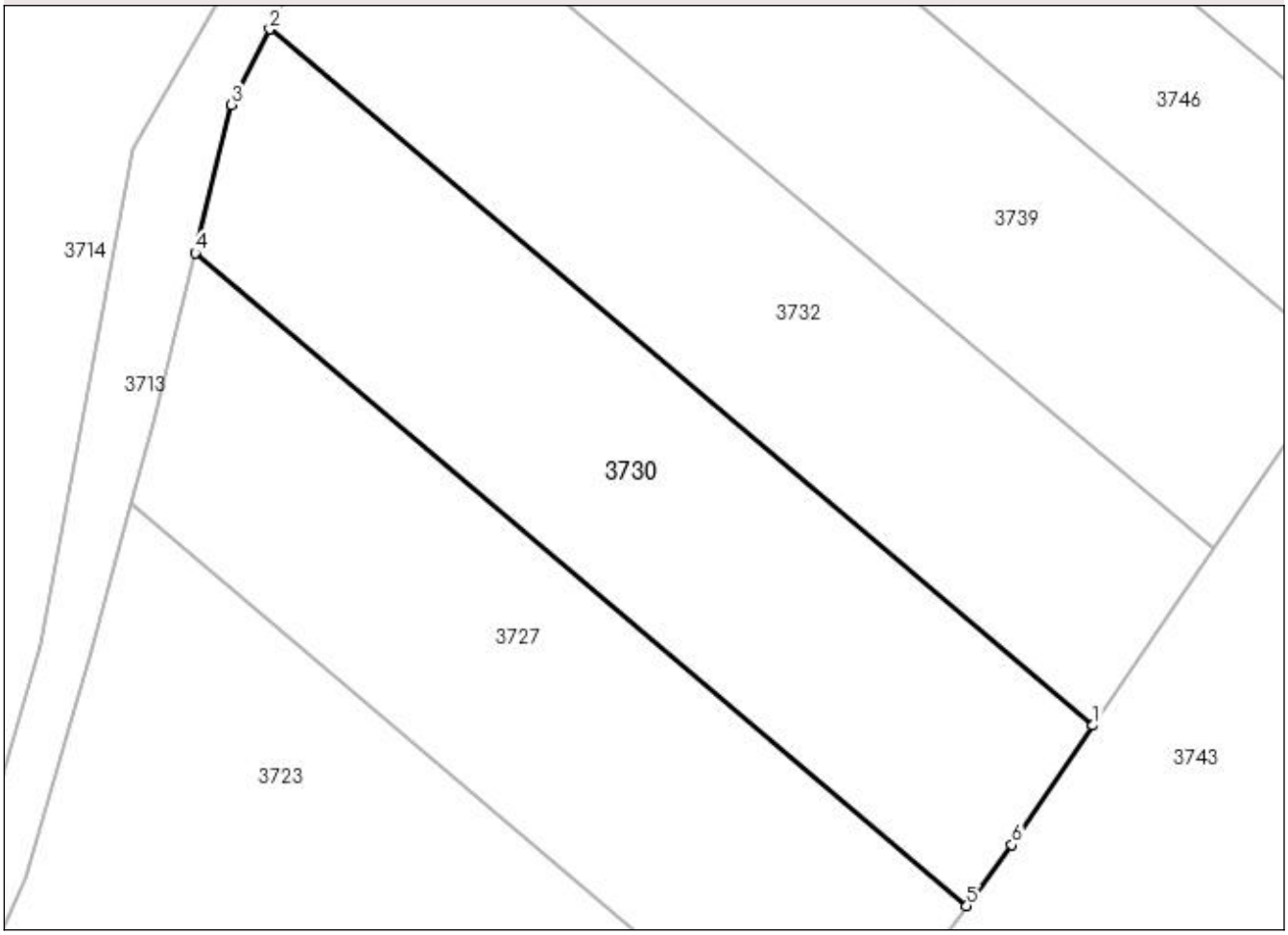

Date referitoare la teren

Crt	Categorie folosinţă	Intra vilan	Suprafaţa (mp)	Tarla	Parcelă	Nr. topo	Observaţii / Referinţe
1	pasune	NU	1.445	86	10/8	-	

Lungime Segmente
1) Valorile lungimilor segmentelor sunt obţinute din proiecţie în plan.

Punct început	X / Y	Punct sfârşit	X / Y	Lungime segment (** (m)
1	443.817,424 378.440,425	2	443.752,254 378.495,511	85.332
2	443.752,254 378.495,511	3	443.749,211 378.489,534	6.707
3	443.749,211 378.489,534	4	443.746,331 378.477,796	12.086
4	443.746,331 378.477,796	5	443.807,421 378.426,16	79.989
5	443.807,421 378.426,16	6	443.810,998 378.430,986	6.007

Punct început	X / Y	Punct sfârşit	X / Y	Lungime segment (** (m)
6	443.810,998 378.430,986	1	443.817,424 378.440,425	11.419

** Lungimile segmentelor sunt determinate în planul de proiecţie Stereo 70 şi sunt rotunjite la 1 milimetru.
*** Distanţa dintre puncte este formată din segmente cumulate ce sunt mai mici decât valoarea 1 milimetru.

DATE DESPRE IMOBILUL NR. 3731

Oficiul de Cadastru şi Publicitate Imobiliară VALCEA
Biroul de Cadastru şi Publicitate Imobiliară Ramnicu Valcea

A. Partea I. Descrierea imobilului

TEREN Extravilan

Adresa: Jud. Valcea

Nr. Crt	Nr cadastral Nr. topografic	Suprafaţa* (mp)	Observaţii / Referinţe
A1		3.030	Sector cadastral:67 Teren neimprejmuit;

B. Partea II. Proprietari şi acte

Inscrieri privitoare la dreptul de proprietate şi alte drepturi reale		Referinţe
/		
Act Notarial nr. 07, din 14/03/2018 emis de BIN GUTAU MARIANA (CERTIFICAT DE MOSTENITOR;);		
B1	Intabulare, drept de PROPRIETATE, dobandit prin Succesiune, cota actuala 2/8, cota initiala 2/8	A1
	1) **VLAD PETRIA**	
B2	Intabulare, drept de PROPRIETATE, dobandit prin Succesiune, cota actuala 3/8, cota initiala 3/8	A1
	1) **VLAD ION**	
B3	Intabulare, drept de PROPRIETATE, dobandit prin Succesiune, cota actuala 3/8, cota initiala 3/8	A1
	1) **ZAMFIRESCU MARIANA**	

C. Partea III. SARCINI .

Inscrieri privind dezmembramintele dreptului de proprietate, drepturi reale de garanţie şi sarcini	Referinţe
NU SUNT	

Anexa Nr. 1 La Partea I

Teren

Nr cadastral	Suprafaţa (mp)*	Observaţii / Referinţe
	3.030	

* Suprafaţa este determinată in planul de proiecţie Stereo 70.

DETALII LINIARE IMOBIL

Date referitoare la teren

Crt	Categorie folosinţă	Intra vilan	Suprafaţa (mp)	Tarla	Parcelă	Nr. topo	Observaţii / Referinţe
1	faneata	NU	3.030	86	10/26	-	

Lungime Segmente
1) Valorile lungimilor segmentelor sunt obţinute din proiecţie în plan.

Punct început	X / Y	Punct sfârşit	X / Y	Lungime segment (** (m)
1	443.839,012 378.238,328	2	443.645,009 378.061,316	262.622
2	443.645,009 378.061,316	3	443.646,93 378.050,755	10.734
3	443.646,93 378.050,755	4	443.647,769 378.048,429	2.473
4	443.647,769 378.048,429	5	443.846,873 378.230,096	269.528
5	443.846,873 378.230,096	6	443.842,153 378.235,039	6.835

Punct început	X / Y	Punct sfârşit	X / Y	Lungime segment (** (m)
6	443.842,153 378.235,039	1	443.839,012 378.238,328	4.548

** Lungimile segmentelor sunt determinate în planul de proiecţie Stereo 70 şi sunt rotunjite la 1 milimetru.
*** Distanţa dintre puncte este formată din segmente cumulate ce sunt mai mici decât valoarea 1 milimetru.

DATE DESPRE IMOBILUL NR. 3732

Oficiul de Cadastru şi Publicitate Imobiliară VALCEA
Biroul de Cadastru şi Publicitate Imobiliară Ramnicu Valcea

A. Partea I. Descrierea imobilului

TEREN Extravilan

Adresa: Jud. Valcea

Nr. Crt	Nr cadastral Nr. topografic	Suprafaţa* (mp)	Observaţii / Referinţe
A1		1.445	Sector cadastral:67 Teren neimprejmuit;

B. Partea II. Proprietari şi acte

Inscrieri privitoare la dreptul de proprietate şi alte drepturi reale		Referinţe
/		
Act Notarial nr. 159, din 26/01/2015 emis de BIN STAN LIVEA (ACT DE PARTAJ VOLUNTAR;);		
B1	Intabulare, drept de PROPRIETATE, dobandit prin Iesire Din Indiviziune, cota actuala 1/1, cota initiala 1/1	A1
	1) **TUDORESCU ILIE**	

C. Partea III. SARCINI .

Inscrieri privind dezmembramintele dreptului de proprietate, drepturi reale de garanţie şi sarcini	Referinţe
NU SUNT	

Anexa Nr. 1 La Partea I

Teren

Nr cadastral	Suprafaţa (mp)*	Observaţii / Referinţe
	1.445	

* Suprafaţa este determinată in planul de proiecţie Stereo 70.

DETALII LINIARE IMOBIL

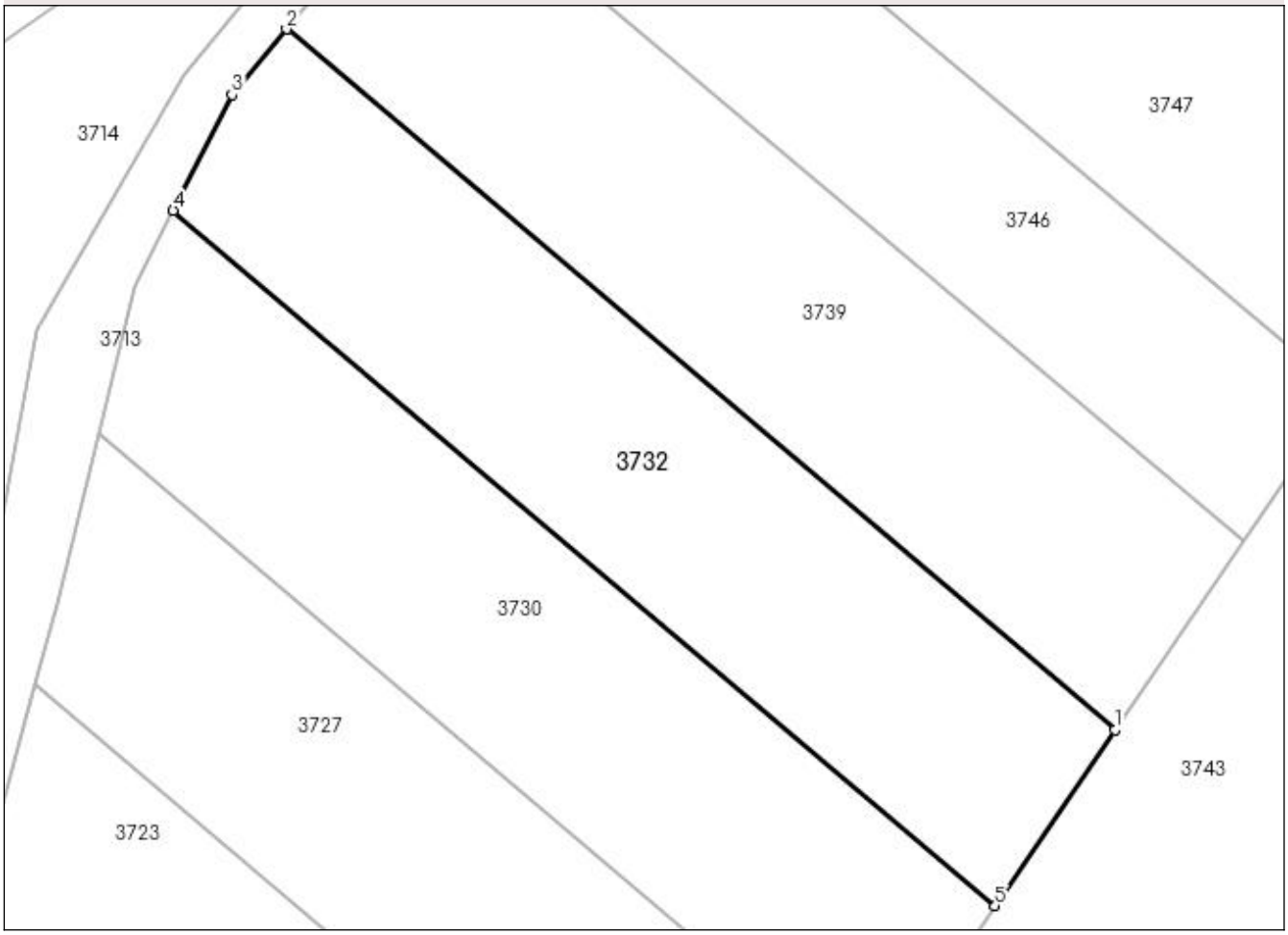

Date referitoare la teren

Crt	Categorie folosinţă	Intra vilan	Suprafaţa (mp)	Tarla	Parcelă	Nr. topo	Observaţii / Referinţe
1	pasune	NU	1.445	86	10/9	-	

Lungime Segmente
1) Valorile lungimilor segmentelor sunt obţinute din proiecţie în plan.

Punct început	X / Y	Punct sfârşit	X / Y	Lungime segment (** (m)
1	443.826,918 378.454,37	2	443.761,238 378.509,886	85.999
2	443.761,238 378.509,886	3	443.756,926 378.504,69	6.752
3	443.756,926 378.504,69	4	443.752,254 378.495,511	10.3
4	443.752,254 378.495,511	5	443.817,424 378.440,425	85.332
5	443.817,424 378.440,425	1	443.826,918 378.454,37	16.87

** Lungimile segmentelor sunt determinate în planul de proiecţie Stereo 70 şi sunt rotunjite la 1 milimetru.
*** Distanţa dintre puncte este formată din segmente cumulate ce sunt mai mici decât valoarea 1 milimetru.

DATE DESPRE IMOBILUL NR. 3733

Oficiul de Cadastru şi Publicitate Imobiliară VALCEA
Biroul de Cadastru şi Publicitate Imobiliară Ramnicu Valcea

A. Partea I. Descrierea imobilului

TEREN Extravilan

Adresa: Jud. Valcea

Nr. Crt	Nr cadastral Nr. topografic	Suprafaţa* (mp)	Observaţii / Referinţe
A1		3.084	Sector cadastral:67 Teren neimprejmuit;

B. Partea II. Proprietari şi acte

Inscrieri privitoare la dreptul de proprietate şi alte drepturi reale		Referinţe
/		
Act Administrativ nr. 2434, din 15/07/2004 emis de CJSDPAT VALCEA (TITLU DE PROPRIETATE;);		
B1	Intabulare, drept de PROPRIETATE, dobandit prin Reconstituire, cota actuala 1/1, cota initiala 1/1	A1
	1) **MARIN N. ILIE**, LIPSA CNP;	

C. Partea III. SARCINI .

Inscrieri privind dezmembramintele dreptului de proprietate, drepturi reale de garanţie şi sarcini	Referinţe
NU SUNT	

Anexa Nr. 1 La Partea I

Teren

Nr cadastral	Suprafaţa (mp)*	Observaţii / Referinţe
	3.084	

* Suprafaţa este determinată in planul de proiecţie Stereo 70.

DETALII LINIARE IMOBIL

Date referitoare la teren

Crt	Categorie folosinţă	Intra vilan	Suprafaţa (mp)	Tarla	Parcelă	Nr. topo	Observaţii / Referinţe
1	faneata	NU	3.084	86	10/26	-	

Lungime Segmente
1) Valorile lungimilor segmentelor sunt obţinute din proiecţie în plan.

Punct început	X / Y	Punct sfârşit	X / Y	Lungime segment (** (m)
1	443.647,769 378.048,429	2	443.651,932 378.036,88	12.276
2	443.651,932 378.036,88	3	443.854,704 378.221,893	274.493
3	443.854,704 378.221,893	4	443.846,873 378.230,096	11.341
4	443.846,873 378.230,096	1	443.647,769 378.048,429	269.528

** Lungimile segmentelor sunt determinate în planul de proiecţie Stereo 70 şi sunt rotunjite la 1 milimetru.
*** Distanţa dintre puncte este formată din segmente cumulate ce sunt mai mici decât valoarea 1 milimetru.

DATE DESPRE IMOBILUL NR. 3734

Oficiul de Cadastru şi Publicitate Imobiliară VALCEA
Biroul de Cadastru şi Publicitate Imobiliară Ramnicu Valcea

A. Partea I. Descrierea imobilului

TEREN Extravilan

Adresa: Jud. Valcea

Nr. Crt	Nr cadastral Nr. topografic	Suprafaţa* (mp)	Observaţii / Referinţe
A1		6.630	Sector cadastral:67 Teren neimprejmuit;

B. Partea II. Proprietari şi acte

Inscrieri privitoare la dreptul de proprietate şi alte drepturi reale		Referinţe
/		
Act Notarial nr. 1360, din 28/10/2019 emis de BIN MANEA-ANDREESCU CARMEN-MIRELA (ACT DE PARTAJ VOLUNTAR;);		
B1	Intabulare, drept de PROPRIETATE, dobandit prin Iesire Din Indiviziune, cota actuala 1/3, cota initiala 1/3	A1
	1) **MARIN MARIUS**	
B2	Intabulare, drept de PROPRIETATE, dobandit prin Iesire Din Indiviziune, cota actuala 1/3, cota initiala 1/3	A1
	1) **MUTU ELENA**	
Act Notarial nr. 14, din 04/06/2021 emis de BIN MITROI ADINA-MARIA (CERTIFICAT DE MOSTENITOR;);		
B3	Intabulare, drept de PROPRIETATE, dobandit prin Succesiune, cota actuala 1/3, cota initiala 1/3	A1
	1) **DIACONESCU ANDRADA-VICTORIA**	

C. Partea III. SARCINI .

Inscrieri privind dezmembramintele dreptului de proprietate, drepturi reale de garanţie şi sarcini	Referinţe
NU SUNT	

Anexa Nr. 1 La Partea I

Teren

Nr cadastral	Suprafaţa (mp)*	Observaţii / Referinţe
	6.630	

* Suprafaţa este determinată in planul de proiecţie Stereo 70.

DETALII LINIARE IMOBIL

Date referitoare la teren

Crt	Categorie folosinţă	Intra vilan	Suprafaţa (mp)	Tarla	Parcelă	Nr. topo	Observaţii / Referinţe
1	faneata	NU	6.630	86	10/27	-	

Lungime Segmente
1) Valorile lungimilor segmentelor sunt obţinute din proiecţie în plan.

Punct început	X / Y	Punct sfârşit	X / Y	Lungime segment (** (m)
1	443.854,704 378.221,893	2	443.651,932 378.036,88	274.493
2	443.651,932 378.036,88	3	443.656,333 378.024,675	12.974
3	443.656,333 378.024,675	4	443.839,795 378.161,76	229.021
4	443.839,795 378.161,76	5	443.839,891 378.161,881	0.154
5	443.839,891 378.161,881	6	443.849,319 378.174,25	15.552

Punct început	X / Y	Punct sfârşit	X / Y	Lungime segment (** (m)
6	443.849,319 378.174,25	7	443.857,814 378.192,29	19.94
7	443.857,814 378.192,29	8	443.861,472 378.200,326	8.829
8	443.861,472 378.200,326	9	443.865,433 378.210,657	11.064
9	443.865,433 378.210,657	1	443.854,704 378.221,893	15.536

** Lungimile segmentelor sunt determinate în planul de proiecţie Stereo 70 şi sunt rotunjite la 1 milimetru.
*** Distanţa dintre puncte este formată din segmente cumulate ce sunt mai mici decât valoarea 1 milimetru.

DATE DESPRE IMOBILUL NR. 3736

Oficiul de Cadastru şi Publicitate Imobiliară VALCEA
Biroul de Cadastru şi Publicitate Imobiliară Ramnicu Valcea

A. Partea I. Descrierea imobilului

TEREN Extravilan

Adresa: Jud. Valcea

Nr. Crt	Nr cadastral Nr. topografic	Suprafaţa* (mp)	Observaţii / Referinţe
A1		1.800	Sector cadastral:67 Teren neimprejmuit;

B. Partea II. Proprietari şi acte

Inscrieri privitoare la dreptul de proprietate şi alte drepturi reale		Referinţe
/		
Act Administrativ nr. 915/47121, din 13/06/2002 emis de CJSDPAT VALCEA (TITLU DE PROPRIETATE;);		
B1	Intabulare, drept de PROPRIETATE, dobandit prin Reconstituire, cota actuala 1/1, cota initiala 1/1	A1
	1) **DIN IOANA**, LIPSA CNP; 2) **MELCESCU FLOAREA**, LIPSA CNP;	

C. Partea III. SARCINI .

Inscrieri privind dezmembramintele dreptului de proprietate, drepturi reale de garanţie şi sarcini	Referinţe
NU SUNT	

Anexa Nr. 1 La Partea I

Teren

Nr cadastral	Suprafaţa (mp)*	Observaţii / Referinţe
	1.800	

* Suprafaţa este determinată in planul de proiecţie Stereo 70.

DETALII LINIARE IMOBIL

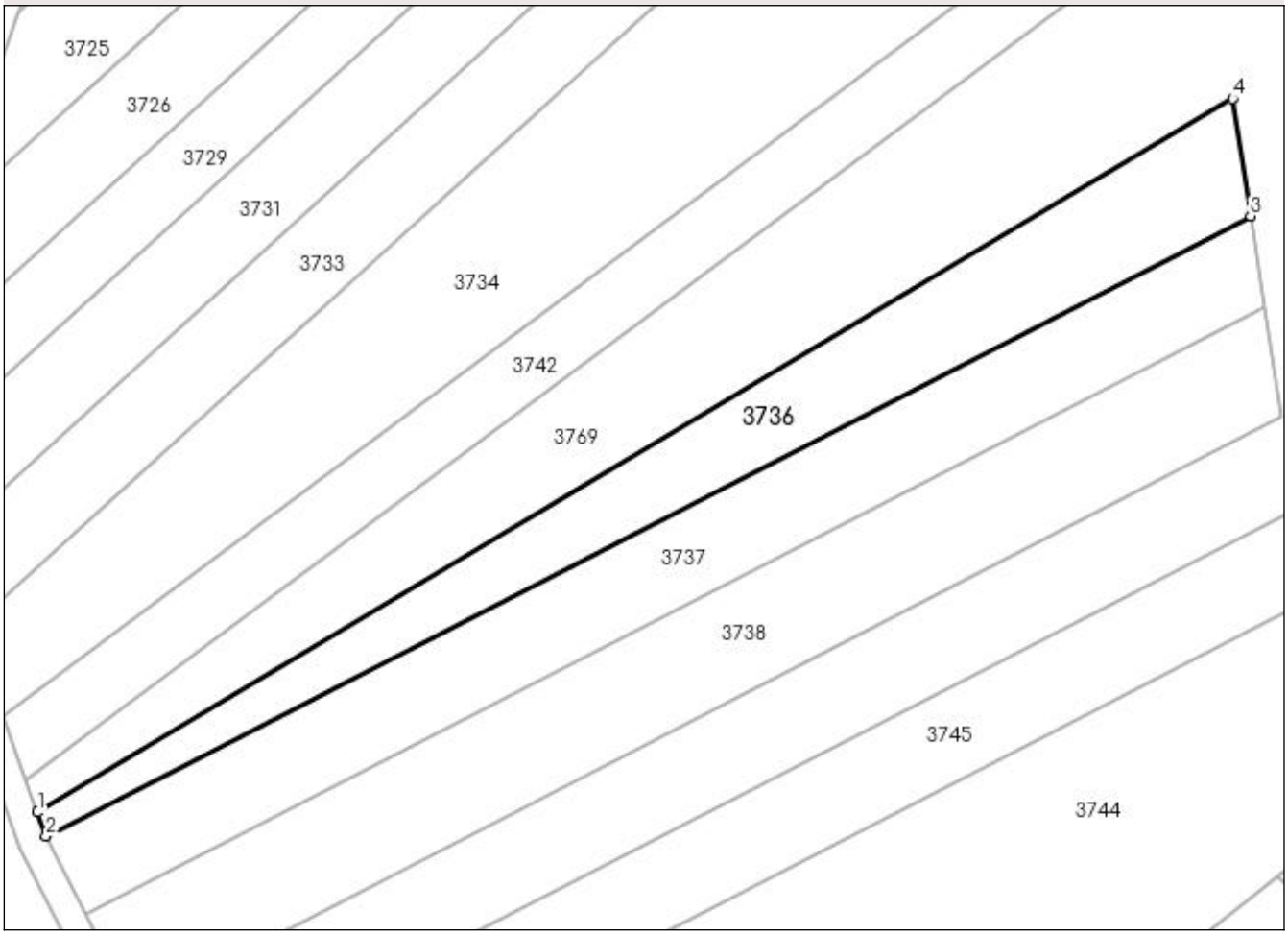

Date referitoare la teren

Crt	Categorie folosință	Intra vilan	Suprafaţa (mp)	Tarla	Parcelă	Nr. topo	Observaţii / Referinţe
1	faneata	NU	1.800	86	10/28/1	-	

Lungime Segmente
1) Valorile lungimilor segmentelor sunt obţinute din proiecţie în plan.

Punct început	X / Y	Punct sfârşit	X / Y	Lungime segment (** (m)
1	443.661,118 378.011,402	2	443.662,317 378.008,077	3.535
2	443.662,317 378.008,077	3	443.829,393 378.094,078	187.911
3	443.829,393 378.094,078	4	443.826,928 378.110,348	16.456
4	443.826,928 378.110,348	1	443.661,118 378.011,402	193.089

** Lungimile segmentelor sunt determinate în planul de proiecţie Stereo 70 şi sunt rotunjite la 1 milimetru.
*** Distanţa dintre puncte este formată din segmente cumulate ce sunt mai mici decât valoarea 1 milimetru.

DATE DESPRE IMOBILUL NR. 3737

Oficiul de Cadastru şi Publicitate Imobiliară VALCEA
Biroul de Cadastru şi Publicitate Imobiliară Ramnicu Valcea

A. Partea I. Descrierea imobilului

TEREN Extravilan

Adresa: Jud. Valcea

Nr. Crt	Nr cadastral Nr. topografic	Suprafaţa* (mp)	Observaţii / Referinţe
A1		2.238	Sector cadastral:67 Teren neimprejmuit;

B. Partea II. Proprietari şi acte

Inscrieri privitoare la dreptul de proprietate şi alte drepturi reale		Referinţe
/		
Act Notarial nr. 07, din 03/06/2016 emis de BIN ARMEANU CORINA-RALUCA (CERTIFICAT DE MOSTENITOR;);		
B1	Intabulare, drept de PROPRIETATE, dobandit prin Succesiune, cota actuala 1/1, cota initiala 1/1	A1
	1) **GRECU ILIE**	

C. Partea III. SARCINI .

Inscrieri privind dezmembramintele dreptului de proprietate, drepturi reale de garanţie şi sarcini	Referinţe
NU SUNT	

Anexa Nr. 1 La Partea I

Teren

Nr cadastral	Suprafaţa (mp)*	Observaţii / Referinţe
	2.238	

* Suprafaţa este determinată in planul de proiecţie Stereo 70.

DETALII LINIARE IMOBIL

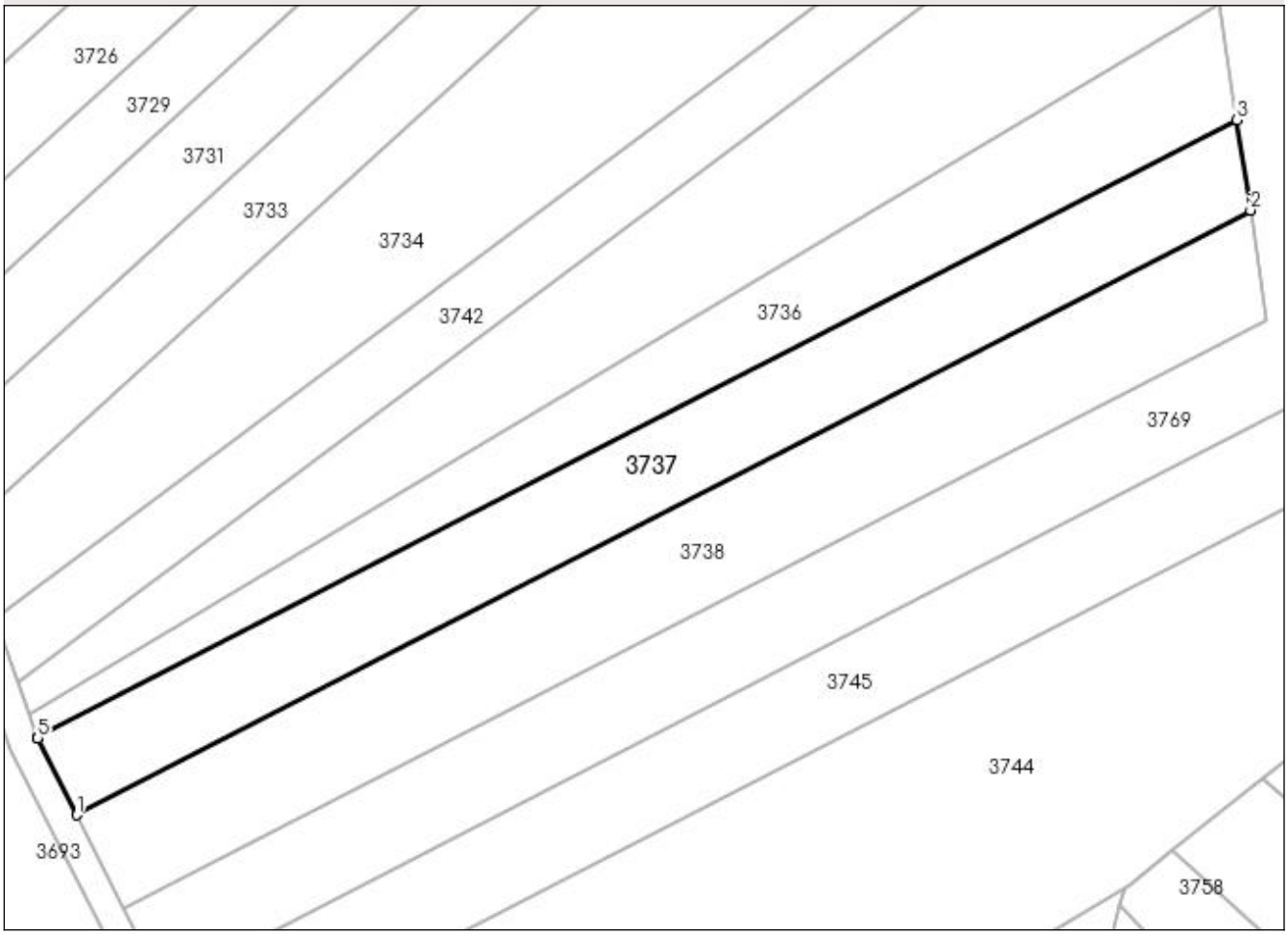

Date referitoare la teren

Crt	Categorie folosință	Intra vilan	Suprafaţa (mp)	Tarla	Parcelă	Nr. topo	Observaţii / Referinţe
1	livada	NU	2.238	86	10/29	-	

Lungime Segmente
1) Valorile lungimilor segmentelor sunt obţinute din proiecţie în plan.

Punct început	X / Y	Punct sfârşit	X / Y	Lungime segment (** (m)
1	443.667,759 377.997,34	2	443.831,295 378.081,52	183.93
2	443.831,295 378.081,52	3	443.829,393 378.094,078	12.701
3	443.829,393 378.094,078	4	443.662,317 378.008,077	187.911
4	443.662,317 378.008,077	5	443.662,338 378.008,017	0.064
5	443.662,338 378.008,017	1	443.667,759 377.997,34	11.974

** Lungimile segmentelor sunt determinate în planul de proiecţie Stereo 70 şi sunt rotunjite la 1 milimetru.
*** Distanţa dintre puncte este formată din segmente cumulate ce sunt mai mici decât valoarea 1 milimetru.

DATE DESPRE IMOBILUL NR. 3738

Oficiul de Cadastru şi Publicitate Imobiliară VALCEA
Biroul de Cadastru şi Publicitate Imobiliară Ramnicu Valcea

A. Partea I. Descrierea imobilului

TEREN Extravilan

Adresa: Jud. Valcea

Nr. Crt	Nr cadastral Nr. topografic	Suprafaţa* (mp)	Observaţii / Referinţe
A1		2.661	Sector cadastral:67 Teren neimprejmuit;

B. Partea II. Proprietari şi acte

Inscrieri privitoare la dreptul de proprietate şi alte drepturi reale		Referinţe
/		
Act Notarial nr. 556, din 14/04/2016 emis de BIN STAN LIVEA (ACT DE PARTAJ VOLUNTAR;);		
B1	Intabulare, drept de PROPRIETATE, dobandit prin Iesire Din Indiviziune, cota actuala 1/1, cota initiala 1/1	A1
	1) **MARIN NICOLAE**	

C. Partea III. SARCINI .

Inscrieri privind dezmembramintele dreptului de proprietate, drepturi reale de garanţie şi sarcini	Referinţe
NU SUNT	

Anexa Nr. 1 La Partea I

Teren

Nr cadastral	Suprafaţa (mp)*	Observaţii / Referinţe
	2.661	

* Suprafaţa este determinată in planul de proiecţie Stereo 70.

DETALII LINIARE IMOBIL

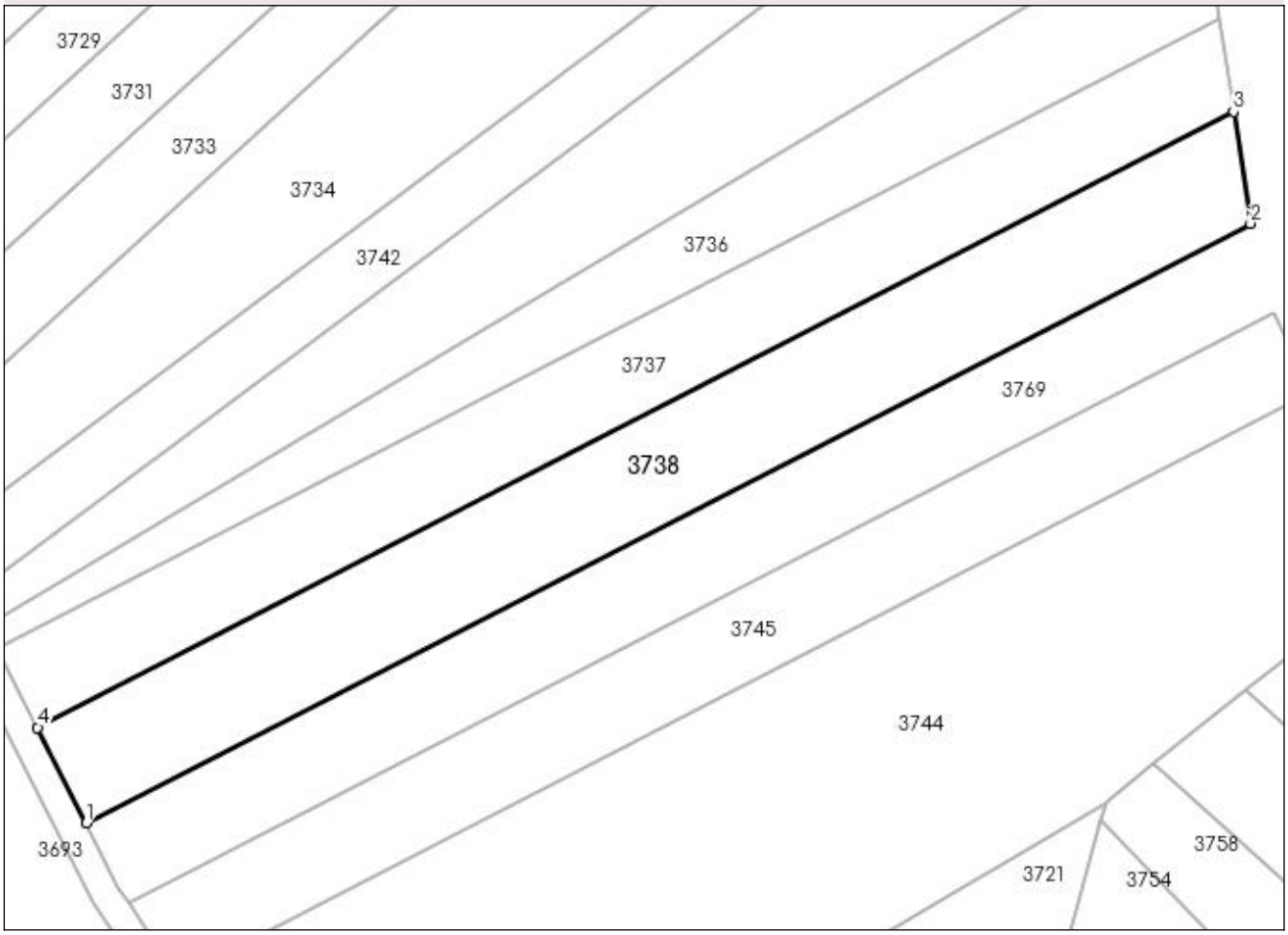

Date referitoare la teren

Crt	Categorie folosință	Intra vilan	Suprafaţa (mp)	Tarla	Parcelă	Nr. topo	Observaţii / Referinţe
1	livada	NU	2.661	86	10/30	-	

Lungime Segmente
1) Valorile lungimilor segmentelor sunt obţinute din proiecţie în plan.

Punct început	X / Y	Punct sfârşit	X / Y	Lungime segment (** (m)
1	443.674,395 377.984,267	2	443.833,613 378.066,223	179.073
2	443.833,613 378.066,223	3	443.831,295 378.081,52	15.472
3	443.831,295 378.081,52	4	443.667,759 377.997,34	183.93
4	443.667,759 377.997,34	1	443.674,395 377.984,267	14.661

** Lungimile segmentelor sunt determinate în planul de proiecţie Stereo 70 şi sunt rotunjite la 1 milimetru.
*** Distanţa dintre puncte este formată din segmente cumulate ce sunt mai mici decât valoarea 1 milimetru.

DATE DESPRE IMOBILUL NR. 3739

Oficiul de Cadastru şi Publicitate Imobiliară VALCEA
Biroul de Cadastru şi Publicitate Imobiliară Ramnicu Valcea

A. Partea I. Descrierea imobilului

TEREN Extravilan

Adresa: Jud. Valcea

Nr. Crt	Nr cadastral Nr. topografic	Suprafaţa* (mp)	Observaţii / Referinţe
A1		1.530	Sector cadastral:67 Teren neimprejmuit;

B. Partea II. Proprietari şi acte

Inscrieri privitoare la dreptul de proprietate şi alte drepturi reale		Referinţe
/		
Act Administrativ nr. 2232, din 08/07/2003 emis de CJSDPAT VALCEA (TITLU DE PROPRIETATE;);		
B1	Intabulare, drept de PROPRIETATE, dobandit prin Reconstituire, cota actuala 1/1, cota initiala 1/1	A1
	1) **RADU T. NICOLAE**, LIPSA CNP;	

C. Partea III. SARCINI .

Inscrieri privind dezmembramintele dreptului de proprietate, drepturi reale de garanţie şi sarcini	Referinţe
NU SUNT	

Anexa Nr. 1 La Partea I

Teren

Nr cadastral	Suprafaţa (mp)*	Observaţii / Referinţe
	1.530	

* Suprafaţa este determinată in planul de proiecţie Stereo 70.

DETALII LINIARE IMOBIL

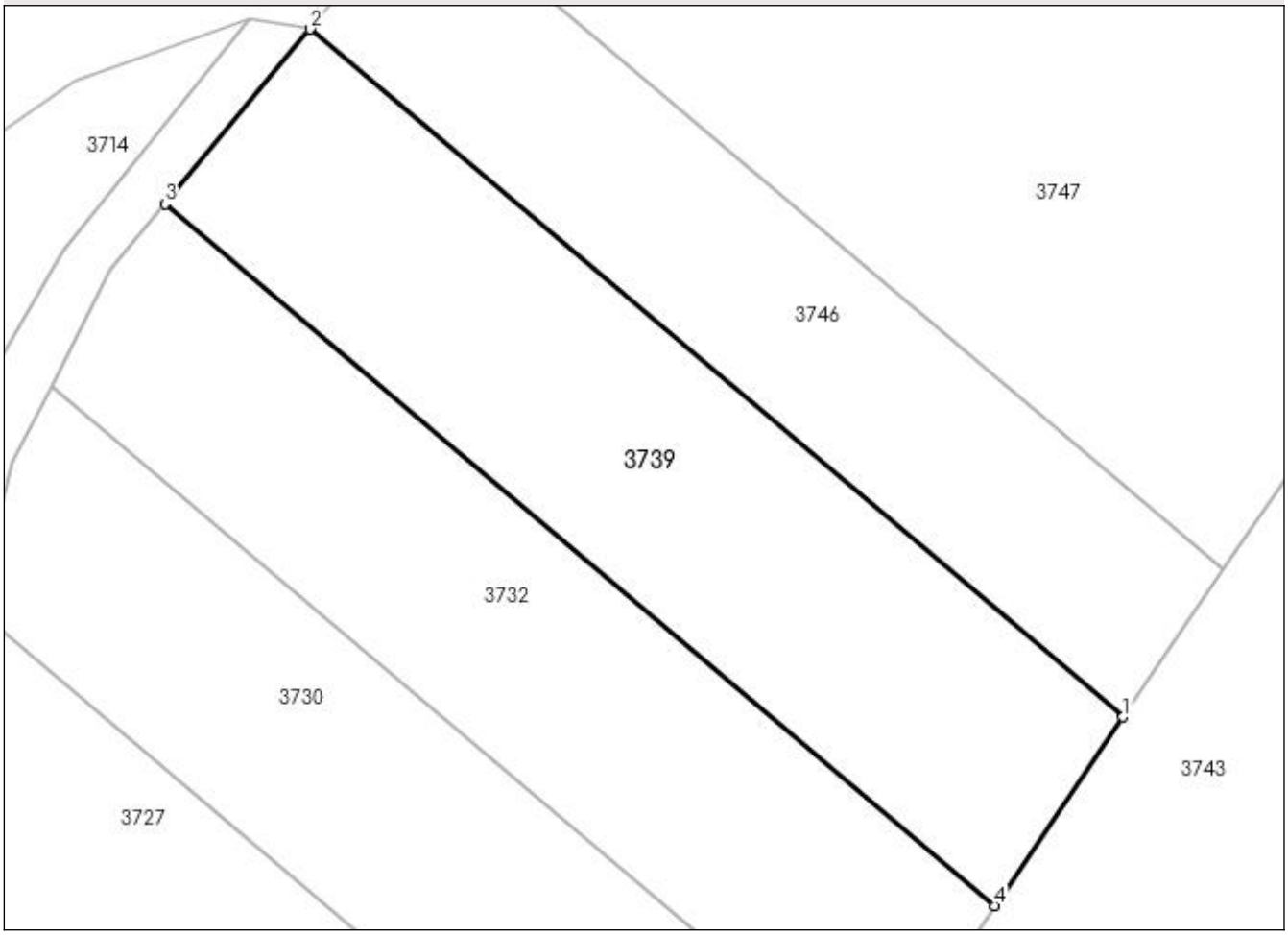

Date referitoare la teren

Crt	Categorie folosinţă	Intra vilan	Suprafaţa (mp)	Tarla	Parcelă	Nr. topo	Observaţii / Referinţe
1	pasune	NU	1.530	86	10/10	-	

Lungime Segmente
1) Valorile lungimilor segmentelor sunt obţinute din proiecţie în plan.

Punct început	X / Y	Punct sfârşit	X / Y	Lungime segment (** (m)
1	443.837,085 378.469,306	2	443.772,714 378.523,715	84.285
2	443.772,714 378.523,715	3	443.761,238 378.509,886	17.971
3	443.761,238 378.509,886	4	443.826,918 378.454,37	85.999
4	443.826,918 378.454,37	1	443.837,085 378.469,306	18.068

** Lungimile segmentelor sunt determinate în planul de proiecţie Stereo 70 şi sunt rotunjite la 1 milimetru.
*** Distanţa dintre puncte este formată din segmente cumulate ce sunt mai mici decât valoarea 1 milimetru.

DATE DESPRE IMOBILUL NR. 3742

Oficiul de Cadastru şi Publicitate Imobiliară VALCEA
Biroul de Cadastru şi Publicitate Imobiliară Ramnicu Valcea

A. Partea I. Descrierea imobilului

TEREN Extravilan

Adresa: Jud. Valcea

Nr. Crt	Nr cadastral Nr. topografic	Suprafaţa* (mp)	Observaţii / Referinţe
A1		2.000	Sector cadastral:67 Teren neimprejmuit;

B. Partea II. Proprietari şi acte

Inscrieri privitoare la dreptul de proprietate şi alte drepturi reale		Referinţe
/		
Act Administrativ nr. 415/50997, din 20/05/1997 emis de CJSDPAT VALCEA (TITLU DE PROPRIETATE;);		
B1	Intabulare, drept de PROPRIETATE, dobandit prin Reconstituire, cota actuala 1/1, cota initiala 1/1	A1
	1) **MELCESCU FLOAREA**	

C. Partea III. SARCINI .

Inscrieri privind dezmembramintele dreptului de proprietate, drepturi reale de garanţie şi sarcini	Referinţe
NU SUNT	

Anexa Nr. 1 La Partea I

Teren

Nr cadastral	Suprafaţa (mp)*	Observaţii / Referinţe
	2.000	

* Suprafaţa este determinată in planul de proiecţie Stereo 70.

DETALII LINIARE IMOBIL

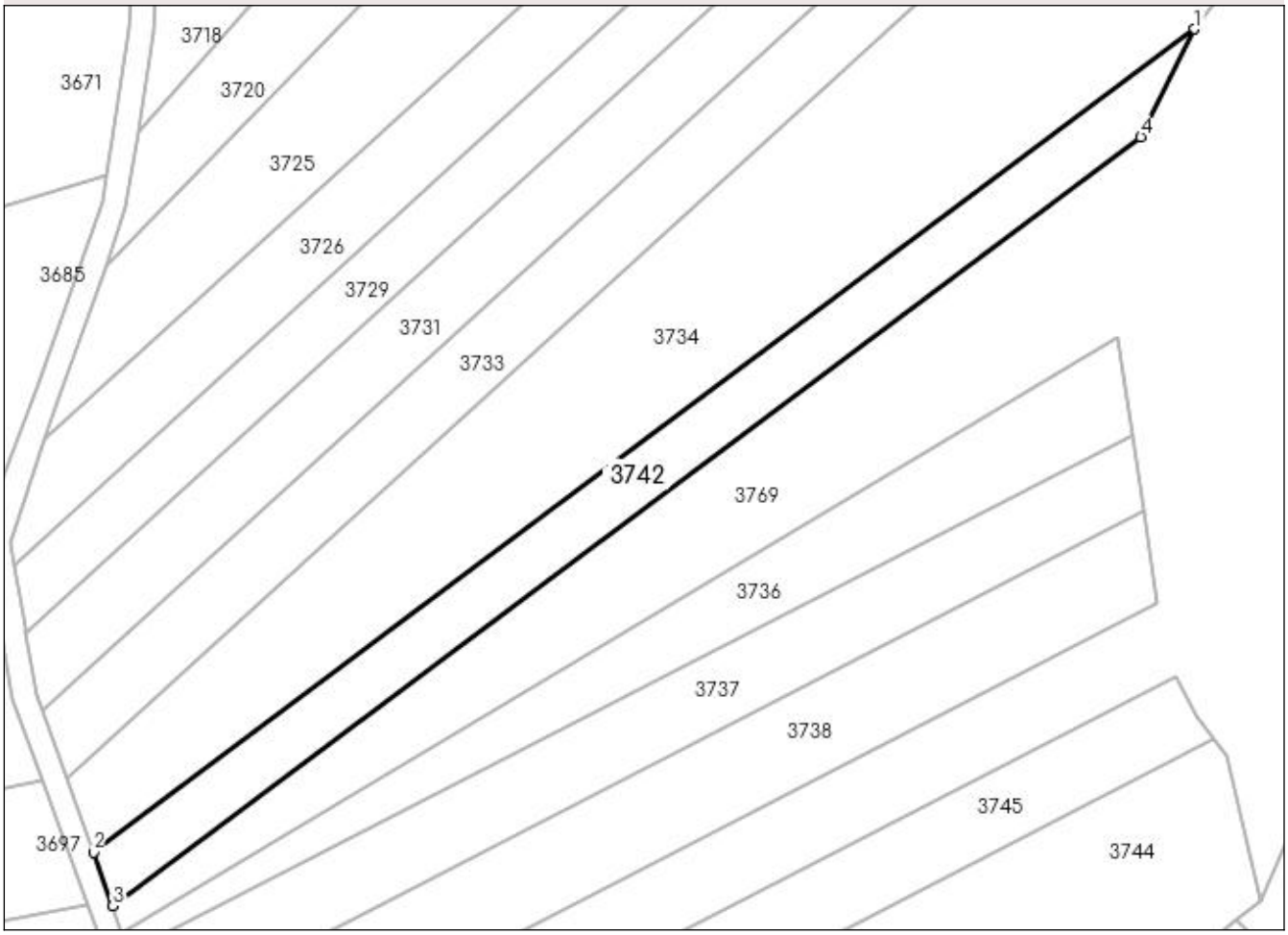

Date referitoare la teren

Crt	Categorie folosință	Intra vilan	Suprafaţa (mp)	Tarla	Parcelă	Nr. topo	Observaţii / Referinţe
1	faneata	NU	2.000	86	10/28	-	

Lungime Segmente
1) Valorile lungimilor segmentelor sunt obţinute din proiecţie în plan.

Punct început	X / Y	Punct sfârşit	X / Y	Lungime segment (** (m)
1	443.839,795 378.161,76	2	443.656,333 378.024,675	229.021
2	443.656,333 378.024,675	3	443.659,535 378.015,792	9.442
3	443.659,535 378.015,792	4	443.830,828 378.143,784	213.83
4	443.830,828 378.143,784	1	443.839,795 378.161,76	20.088

** Lungimile segmentelor sunt determinate în planul de proiecţie Stereo 70 şi sunt rotunjite la 1 milimetru.
*** Distanţa dintre puncte este formată din segmente cumulate ce sunt mai mici decât valoarea 1 milimetru.

DATE DESPRE IMOBILUL NR. 3743

Oficiul de Cadastru şi Publicitate Imobiliară VALCEA
Biroul de Cadastru şi Publicitate Imobiliară Ramnicu Valcea

A. Partea I. Descrierea imobilului

TEREN Extravilan

Adresa: Jud. Valcea

Nr. Crt	Nr cadastral Nr. topografic	Suprafaţa* (mp)	Observaţii / Referinţe
A1		19.213	Sector cadastral:67 Teren neimprejmuit;

B. Partea II. Proprietari şi acte

Inscrieri privitoare la dreptul de proprietate şi alte drepturi reale		Referinţe
/		
Act Notarial nr. 556, din 14/04/2016 emis de BIN STAN LIVEA (ACT DE PARTAJ VOLUNTAR;);		
B1	Intabulare, drept de PROPRIETATE, dobandit prin Iesire Din Indiviziune, cota actuala 1/3, cota initiala 1/3	A1
	1) **MARIN ION**	
B2	Intabulare, drept de PROPRIETATE, dobandit prin Iesire Din Indiviziune, cota actuala 1/3, cota initiala 1/3	A1
	1) **GOGETE FILOFTEIA**	
B3	Intabulare, drept de PROPRIETATE, dobandit prin Iesire Din Indiviziune, cota actuala 1/3, cota initiala 1/3	A1
	1) **MARIN PETRE**	

C. Partea III. SARCINI .

Inscrieri privind dezmembramintele dreptului de proprietate, drepturi reale de garanţie şi sarcini	Referinţe
NU SUNT	

Anexa Nr. 1 La Partea I

Teren

Nr cadastral	Suprafaţa (mp)*	Observaţii / Referinţe
	19.213	

* Suprafaţa este determinată in planul de proiecţie Stereo 70.

DETALII LINIARE IMOBIL

Date referitoare la teren

Crt	Categorie folosinţă	Intra vilan	Suprafaţa (mp)	Tarla	Parcelă	Nr. topo	Observaţii / Referinţe
1	pasune	NU	19.213	86	10/11	-	

Lungime Segmente

1) Valorile lungimilor segmentelor sunt obţinute din proiecţie în plan.

Punct început	X / Y	Punct sfârşit	X / Y	Lungime segment (** (m)
1	443.868,466 378.515,402	2	443.845,046 378.481,0	41.617
3	443.837,085 378.469,306	4	443.826,918 378.454,37	18.068
5	443.817,424 378.440,425	6	443.810,998 378.430,986	11.419
7	443.807,421 378.426,16	8	443.796,435 378.411,337	18.45
9	443.786,164 378.397,48	10	443.774,214 378.381,355	20.07

Punct început	X / Y	Punct sfârşit	X / Y	Lungime segment (** (m)
2	443.845,046 378.481,0	3	443.837,085 378.469,306	14.147
4	443.826,918 378.454,37	5	443.817,424 378.440,425	16.87
6	443.810,998 378.430,986	7	443.807,421 378.426,16	6.007
8	443.796,435 378.411,337	9	443.786,164 378.397,48	17.248
10	443.774,214 378.381,355	11	443.762,193 378.365,137	20.187

Punct început	X / Y	Punct sfârşit	X / Y	Lungime segment (** (m)
11	443.762,193 378.365,137	12	443.750,293 378.349,081	19.985
13	443.727,852 378.318,803	14	443.714,349 378.300,584	22.677
15	443.699,634 378.282,825	16	443.662,193 378.237,637	58.684
17	443.663,522 378.221,457	18	443.667,678 378.186,356	35.346
19	443.666,719 378.167,799	20	443.777,315 378.302,949	174.634
21	443.914,692 378.470,826	22	443.910,542 378.474,827	5.765
23	443.907,774 378.477,496	24	443.889,504 378.495,115	25.382

Punct început	X / Y	Punct sfârşit	X / Y	Lungime segment (** (m)
12	443.750,293 378.349,081	13	443.727,852 378.318,803	37.688
14	443.714,349 378.300,584	15	443.699,634 378.282,825	23.063
16	443.662,193 378.237,637	17	443.663,522 378.221,457	16.234
18	443.667,678 378.186,356	19	443.666,719 378.167,799	18.582
20	443.777,315 378.302,949	21	443.914,692 378.470,826	216.922
22	443.910,542 378.474,827	23	443.907,774 378.477,496	3.845
24	443.889,504 378.495,115	1	443.868,466 378.515,402	29.226

** Lungimile segmentelor sunt determinate în planul de proiecţie Stereo 70 şi sunt rotunjite la 1 milimetru.
*** Distanţa dintre puncte este formată din segmente cumulate ce sunt mai mici decât valoarea 1 milimetru.

DATE DESPRE IMOBILUL NR. 3744

Oficiul de Cadastru şi Publicitate Imobiliară VALCEA
Biroul de Cadastru şi Publicitate Imobiliară Ramnicu Valcea

A. Partea I. Descrierea imobilului

TEREN Extravilan

Adresa: Jud. Valcea

Nr. Crt	Nr cadastral Nr. topografic	Suprafaţa* (mp)	Observaţii / Referinţe
A1		6.318	Sector cadastral:67 Teren neimprejmuit;

B. Partea II. Proprietari şi acte

Inscrieri privitoare la dreptul de proprietate şi alte drepturi reale		Referinţe
/		
Hotarare Judecatoreasca nr. 4885, din 11/10/2005 emis de JUDECATORIA RAMNICU VALCEA (HOTARARE JUDECATOREASCA;);		
B1	Intabulare, drept de PROPRIETATE, dobandit prin Hotarare Judecatoreasca, cota actuala 1/1, cota initiala 1/1	A1
	1) **CONSTANTINESCU VERGILIU**	

C. Partea III. SARCINI .

Inscrieri privind dezmembramintele dreptului de proprietate, drepturi reale de garanţie şi sarcini	Referinţe
NU SUNT	

Anexa Nr. 1 La Partea I

Teren

Nr cadastral	Suprafaţa (mp)*	Observaţii / Referinţe
	6.318	

* Suprafaţa este determinată in planul de proiecţie Stereo 70.

DETALII LINIARE IMOBIL

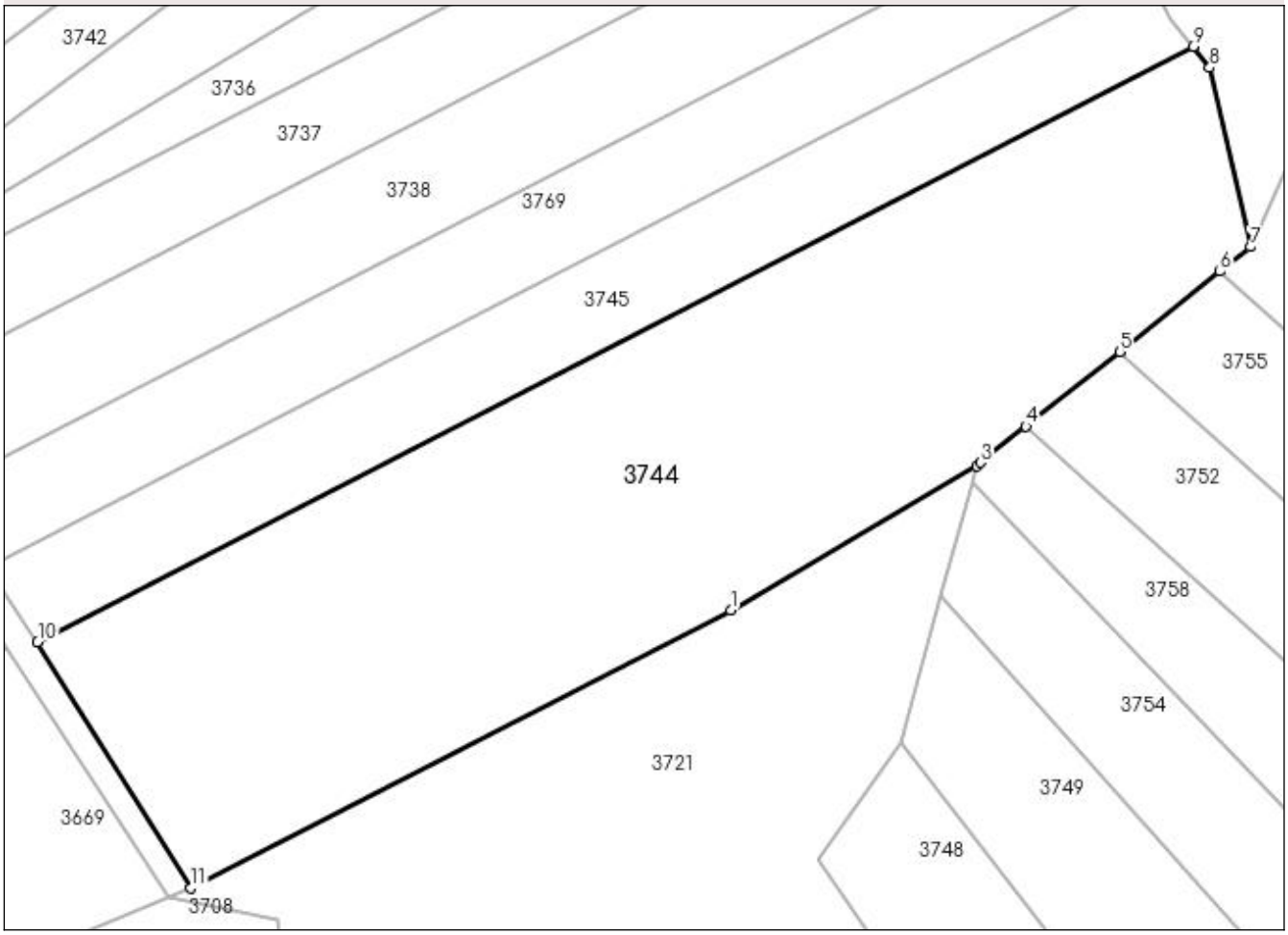

Date referitoare la teren

Crt	Categorie folosinţă	Intra vilan	Suprafaţa (mp)	Tarla	Parcelă	Nr. topo	Observaţii / Referinţe
1	arabil	NU	6.318	86	10/33	-	

Lungime Segmente
1) Valorile lungimilor segmentelor sunt obţinute din proiecţie în plan.

Punct început	X / Y	Punct sfârşit	X / Y	Lungime segment (** (m)
1	443.780,569 377.967,588	2	443.813,766 377.987,079	38.496
2	443.813,766 377.987,079	3	443.814,301 377.987,506	0.685
3	443.814,301 377.987,506	4	443.820,431 377.992,399	7.843
4	443.820,431 377.992,399	5	443.833,07 378.002,49	16.173
5	443.833,07 378.002,49	6	443.846,629 378.013,314	17.35

Punct început	X / Y	Punct sfârşit	X / Y	Lungime segment (** (m)
6	443.846,629 378.013,314	7	443.850,769 378.016,62	5.298
7	443.850,769 378.016,62	8	443.845,259 378.040,8	24.8
8	443.845,259 378.040,8	9	443.843,001 378.043,658	3.642
9	443.843,001 378.043,658	10	443.686,947 377.963,329	175.515
10	443.686,947 377.963,329	11	443.707,666 377.930,061	39.192
11	443.707,666 377.930,061	1	443.780,569 377.967,588	81.995

** Lungimile segmentelor sunt determinate în planul de proiecţie Stereo 70 şi sunt rotunjite la 1 milimetru.
*** Distanţa dintre puncte este formată din segmente cumulate ce sunt mai mici decât valoarea 1 milimetru.

DATE DESPRE IMOBILUL NR. 3745

Oficiul de Cadastru şi Publicitate Imobiliară VALCEA
Biroul de Cadastru şi Publicitate Imobiliară Ramnicu Valcea

A. Partea I. Descrierea imobilului

TEREN Extravilan

Adresa: Jud. Valcea

Nr. Crt	Nr cadastral Nr. topografic	Suprafaţa* (mp)	Observaţii / Referinţe
A1		2.130	Sector cadastral:67 Teren neimprejmuit;

B. Partea II. Proprietari şi acte

Inscrieri privitoare la dreptul de proprietate şi alte drepturi reale		Referinţe
/		
Act Notarial nr. 07, din 14/03/2018 emis de BIN GUTAU MARIANA (CERTIFICAT DE MOSTENITOR;);		
B1	Intabulare, drept de PROPRIETATE, dobandit prin Succesiune, cota actuala 2/8, cota initiala 2/8	A1
	1) **VLAD PETRIA**	
B2	Intabulare, drept de PROPRIETATE, dobandit prin Succesiune, cota actuala 3/8, cota initiala 3/8	A1
	1) **VLAD ION**	
B3	Intabulare, drept de PROPRIETATE, dobandit prin Succesiune, cota actuala 3/8, cota initiala 3/8	A1
	1) **ZAMFIRESCU MARIANA**	

C. Partea III. SARCINI .

Inscrieri privind dezmembramintele dreptului de proprietate, drepturi reale de garanţie şi sarcini	Referinţe
NU SUNT	

Anexa Nr. 1 La Partea I

Teren

Nr cadastral	Suprafaţa (mp)*	Observaţii / Referinţe
	2.130	

* Suprafaţa este determinată in planul de proiecţie Stereo 70.

DETALII LINIARE IMOBIL

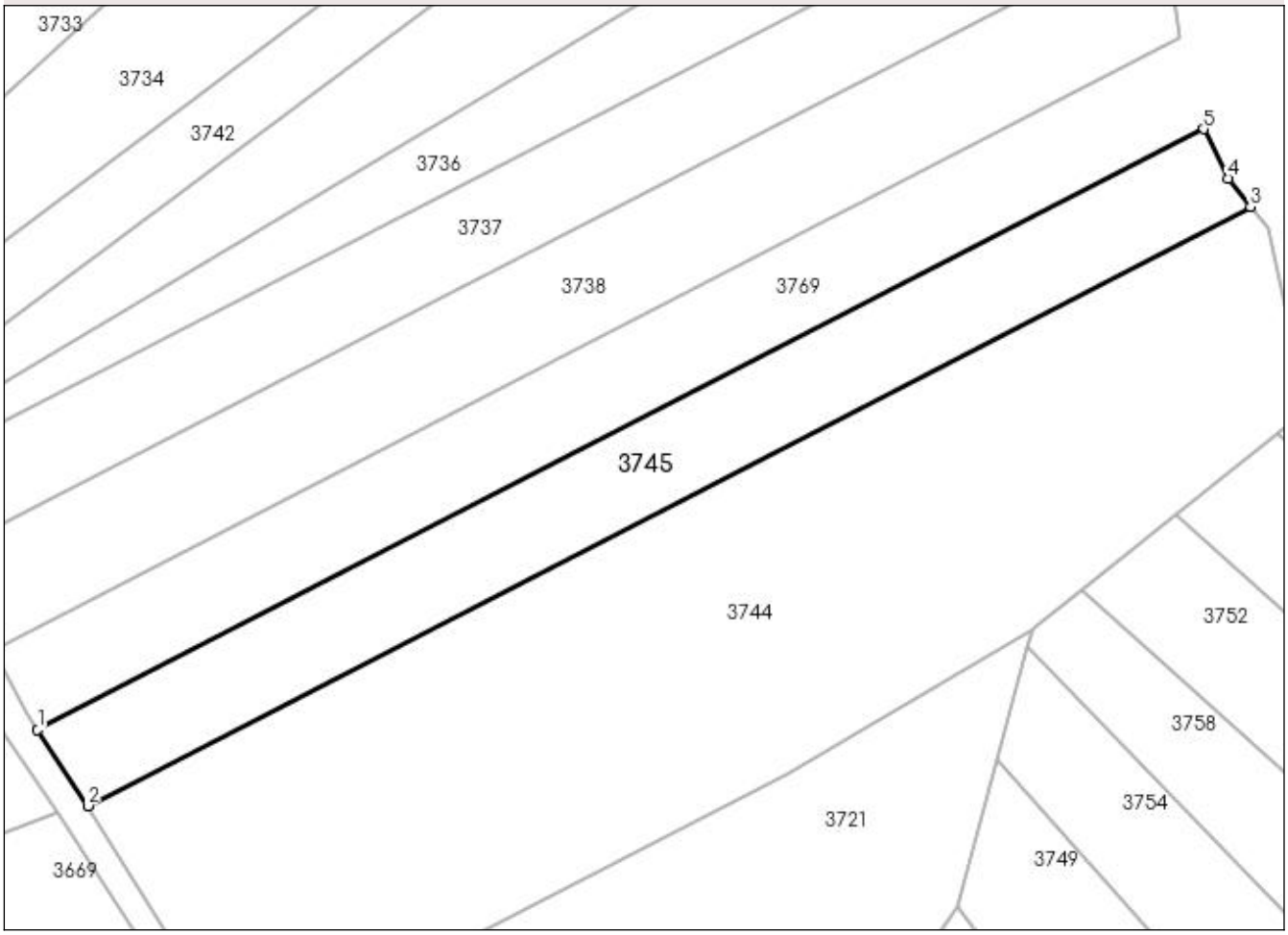

Date referitoare la teren

Crt	Categorie folosință	Intra vilan	Suprafaţa (mp)	Tarla	Parcelă	Nr. topo	Observaţii / Referinţe
1	livada	NU	2.130	86	10/32	-	

Lungime Segmente
1) Valorile lungimilor segmentelor sunt obţinute din proiecţie în plan.

Punct început	X / Y	Punct sfârşit	X / Y	Lungime segment (** (m)
1	443.680,189 377.973,505	2	443.686,947 377.963,329	12.216
2	443.686,947 377.963,329	3	443.843,001 378.043,658	175.515
3	443.843,001 378.043,658	4	443.839,991 378.047,467	4.855
4	443.839,991 378.047,467	5	443.836,725 378.054,081	7.376
5	443.836,725 378.054,081	1	443.680,189 377.973,505	176.057

** Lungimile segmentelor sunt determinate în planul de proiecţie Stereo 70 şi sunt rotunjite la 1 milimetru.
*** Distanţa dintre puncte este formată din segmente cumulate ce sunt mai mici decât valoarea 1 milimetru.

DATE DESPRE IMOBILUL NR. 3746

Oficiul de Cadastru şi Publicitate Imobiliară VALCEA
Biroul de Cadastru şi Publicitate Imobiliară Ramnicu Valcea

A. Partea I. Descrierea imobilului

TEREN Extravilan

Adresa: Jud. Valcea

Nr. Crt	Nr cadastral Nr. topografic	Suprafaţa* (mp)	Observaţii / Referinţe
A1		1.190	Sector cadastral:67 Teren neimprejmuit;

B. Partea II. Proprietari şi acte

Inscrieri privitoare la dreptul de proprietate şi alte drepturi reale		Referinţe
/		
Act Administrativ nr. 2630, din 15/07/2005 emis de CJSDPAT VALCEA (TITLU DE PROPRIETATE;);		
B1	Intabulare, drept de PROPRIETATE, dobandit prin Reconstituire, cota actuala 1/1, cota initiala 1/1	A1
	1) **BUTUC I. T. ION**, LIPSA CNP;	

C. Partea III. SARCINI .

Inscrieri privind dezmembramintele dreptului de proprietate, drepturi reale de garanţie şi sarcini	Referinţe
NU SUNT	

Anexa Nr. 1 La Partea I

Teren

Nr cadastral	Suprafaţa (mp)*	Observaţii / Referinţe
	1.190	

* Suprafaţa este determinată in planul de proiecţie Stereo 70.

DETALII LINIARE IMOBIL

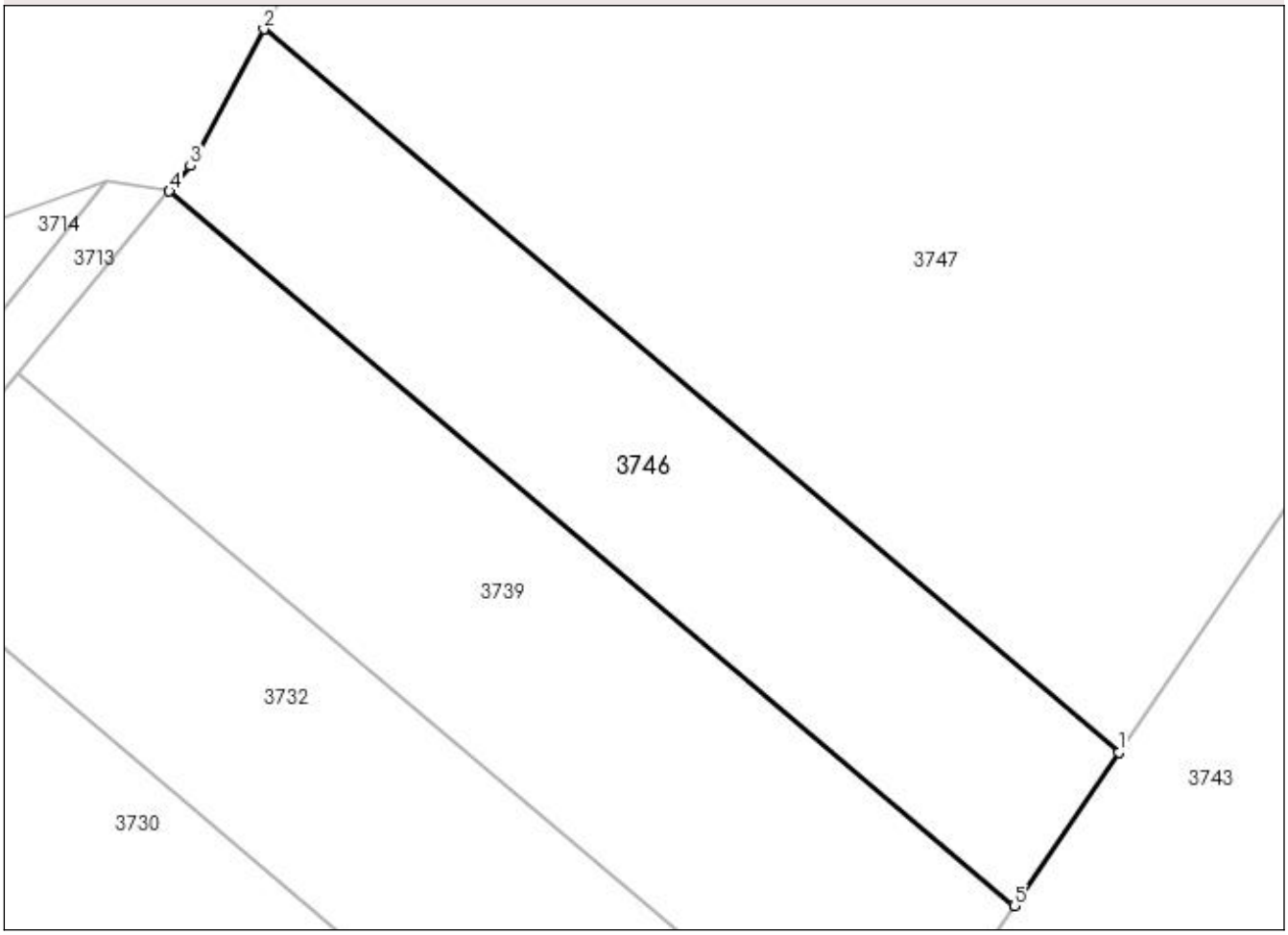

Date referitoare la teren

Crt	Categorie folosinţă	Intra vilan	Suprafaţa (mp)	Tarla	Parcelă	Nr. topo	Observaţii / Referinţe
1	arabil	NU	1.190	86	10/10	-	

Lungime Segmente
1) Valorile lungimilor segmentelor sunt obţinute din proiecţie în plan.

Punct început	X / Y	Punct sfârşit	X / Y	Lungime segment (** (m)
1	443.845,046 378.481,0	2	443.779,909 378.536,056	85.288
2	443.779,909 378.536,056	3	443.774,32 378.525,65	11.812
3	443.774,32 378.525,65	4	443.772,714 378.523,715	2.515
4	443.772,714 378.523,715	5	443.837,085 378.469,306	84.285
5	443.837,085 378.469,306	1	443.845,046 378.481,0	14.147

** Lungimile segmentelor sunt determinate în planul de proiecţie Stereo 70 şi sunt rotunjite la 1 milimetru.
*** Distanţa dintre puncte este formată din segmente cumulate ce sunt mai mici decât valoarea 1 milimetru.

DATE DESPRE IMOBILUL NR. 3747

Oficiul de Cadastru şi Publicitate Imobiliară VALCEA
Biroul de Cadastru şi Publicitate Imobiliară Ramnicu Valcea

A. Partea I. Descrierea imobilului

TEREN Extravilan

Adresa: Jud. Valcea

Nr. Crt	Nr cadastral Nr. topografic	Suprafaţa* (mp)	Observaţii / Referinţe
A1		10.000	Sector cadastral:67 Teren neimprejmuit;

B. Partea II. Proprietari şi acte

Inscrieri privitoare la dreptul de proprietate şi alte drepturi reale		Referinţe
/		
Act Administrativ nr. 2734, din 16/02/2006 emis de CJSDPAT VALCEA (TITLU DE PROPRIETATE;);		
B1	Intabulare, drept de PROPRIETATE, dobandit prin Reconstituire, cota actuala 1/1, cota initiala 1/1	A1
	1) **FUMURU ILEANA**, LIPSA CNP;	

C. Partea III. SARCINI .

Inscrieri privind dezmembramintele dreptului de proprietate, drepturi reale de garanţie şi sarcini	Referinţe
NU SUNT	

Anexa Nr. 1 La Partea I

Teren

Nr cadastral	Suprafaţa (mp)*	Observaţii / Referinţe
	10.000	

* Suprafaţa este determinată in planul de proiecţie Stereo 70.

DETALII LINIARE IMOBIL

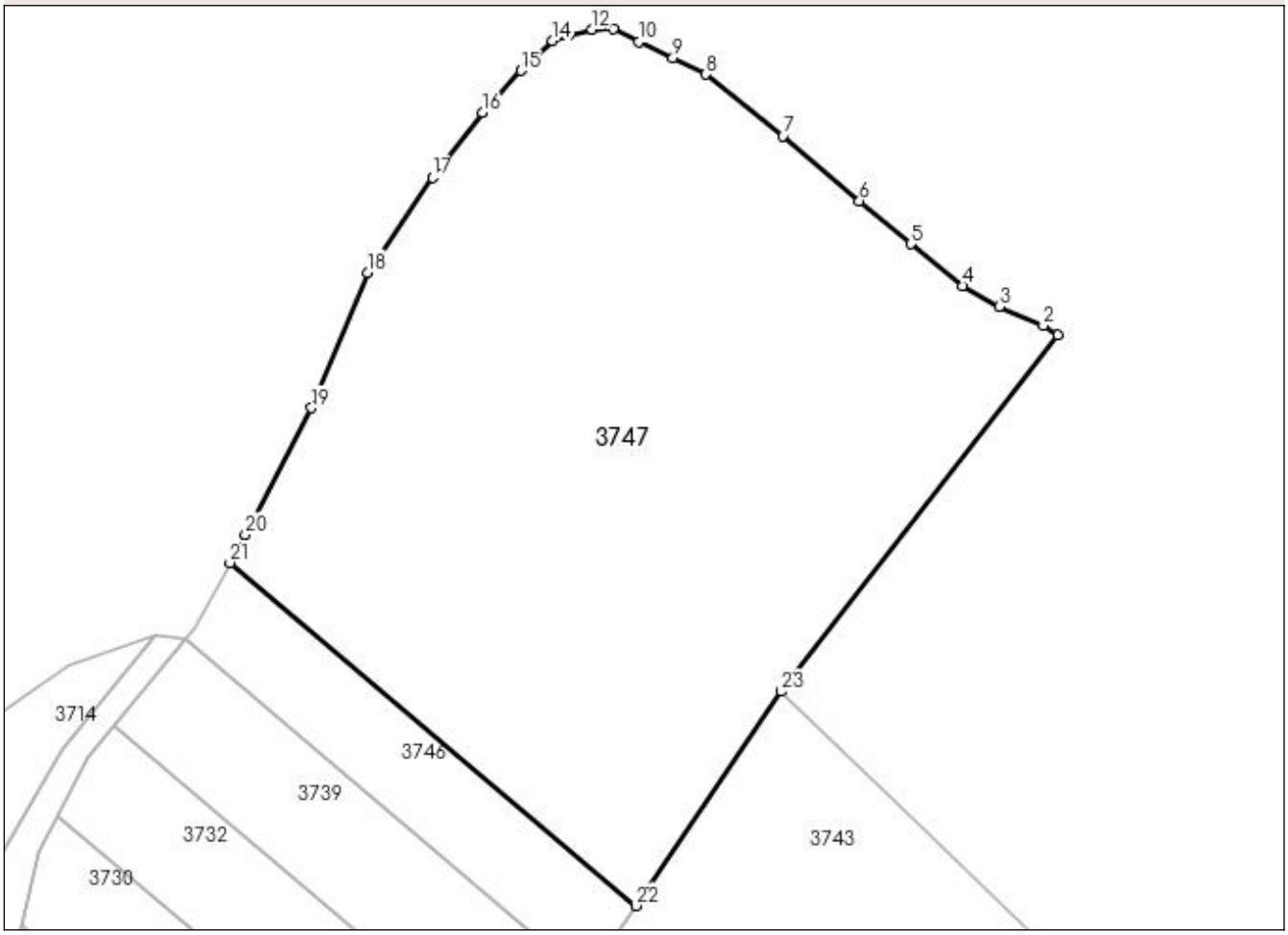

Date referitoare la teren

Crt	Categorie folosinţă	Intra vilan	Suprafaţa (mp)	Tarla	Parcelă	Nr. topo	Observaţii / Referinţe
1	livada	NU	10.000	86	10/10/1	-	

Lungime Segmente
1) Valorile lungimilor segmentelor sunt obţinute din proiecţie în plan.

Punct început	X / Y	Punct sfârşit	X / Y	Lungime segment (** (m)
1	443.912,883 378.572,611	2	443.910,568 378.574,153	2.782
3	443.903,425 378.577,15	4	443.897,554 378.580,499	6.759
5	443.889,225 378.587,211	6	443.880,993 378.594,151	10.767
7	443.868,683 378.604,557	8	443.856,305 378.614,469	15.858
9	443.851,031 378.617,121	10	443.845,523 378.619,638	6.056

Punct început	X / Y	Punct sfârşit	X / Y	Lungime segment (** (m)
2	443.910,568 378.574,153	3	443.903,425 378.577,15	7.746
4	443.897,554 378.580,499	5	443.889,225 378.587,211	10.697
6	443.880,993 378.594,151	7	443.868,683 378.604,557	16.119
8	443.856,305 378.614,469	9	443.851,031 378.617,121	5.903
10	443.845,523 378.619,638	11	443.841,425 378.621,718	4.596

Punct început	X / Y	Punct sfârşit	X / Y	Lungime segment (** (m)
11	443.841,425 378.621,718	12	443.838,033 378.621,685	3.392
13	443.834,271 378.620,678	14	443.831,685 378.619,872	2.709
15	443.826,614 378.615,04	16	443.820,414 378.608,328	9.137
17	443.812,4 378.597,921	18	443.801,977 378.582,663	18.478
19	443.792,983 378.560,907	20	443.782,359 378.540,616	22.904
21	443.779,909 378.536,056	22	443.845,046 378.481,0	85.288
23	443.868,466 378.515,402	1	443.912,883 378.572,611	72.427

Punct început	X / Y	Punct sfârşit	X / Y	Lungime segment (** (m)
12	443.838,033 378.621,685	13	443.834,271 378.620,678	3.894
14	443.831,685 378.619,872	15	443.826,614 378.615,04	7.005
16	443.820,414 378.608,328	17	443.812,4 378.597,921	13.135
18	443.801,977 378.582,663	19	443.792,983 378.560,907	23.542
20	443.782,359 378.540,616	21	443.779,909 378.536,056	5.176
22	443.845,046 378.481,0	23	443.868,466 378.515,402	41.617

** Lungimile segmentelor sunt determinate în planul de proiecţie Stereo 70 şi sunt rotunjite la 1 milimetru.
*** Distanţa dintre puncte este formată din segmente cumulate ce sunt mai mici decât valoarea 1 milimetru.

DATE DESPRE IMOBILUL NR. 3748

Oficiul de Cadastru şi Publicitate Imobiliară VALCEA
Biroul de Cadastru şi Publicitate Imobiliară Ramnicu Valcea

A. Partea I. Descrierea imobilului

TEREN Extravilan

Adresa: Jud. Valcea

Nr. Crt	Nr cadastral Nr. topografic	Suprafaţa* (mp)	Observaţii / Referinţe
A1		3.316	Sector cadastral:67 Teren neimprejmuit; Imobil traversat de limita unităţilor administrativ-teritoriale Galicea şi Olanu

B. Partea II. Proprietari şi acte

Inscrieri privitoare la dreptul de proprietate şi alte drepturi reale		Referinţe
/		
Act Administrativ nr. 2837, din 17/08/2007 emis de CJSDPAT VALCEA (TITLU DE PROPRIETATE;);		
B1	Intabulare, drept de PROPRIETATE, dobandit prin Reconstituire, cota actuala 1/1, cota initiala 1/1	A1
	1) **LĂCULEANU I. FILIP**, LIPSA CNP;	

C. Partea III. SARCINI .

Inscrieri privind dezmembramintele dreptului de proprietate, drepturi reale de garanţie şi sarcini	Referinţe
NU SUNT	

Anexa Nr. 1 La Partea I

Teren

Nr cadastral	Suprafaţa (mp)*	Observaţii / Referinţe
	3.316	Imobil traversat de limita unităţilor administrativ-teritoriale Galicea şi Olanu

* Suprafaţa este determinată in planul de proiecţie Stereo 70.

DETALII LINIARE IMOBIL

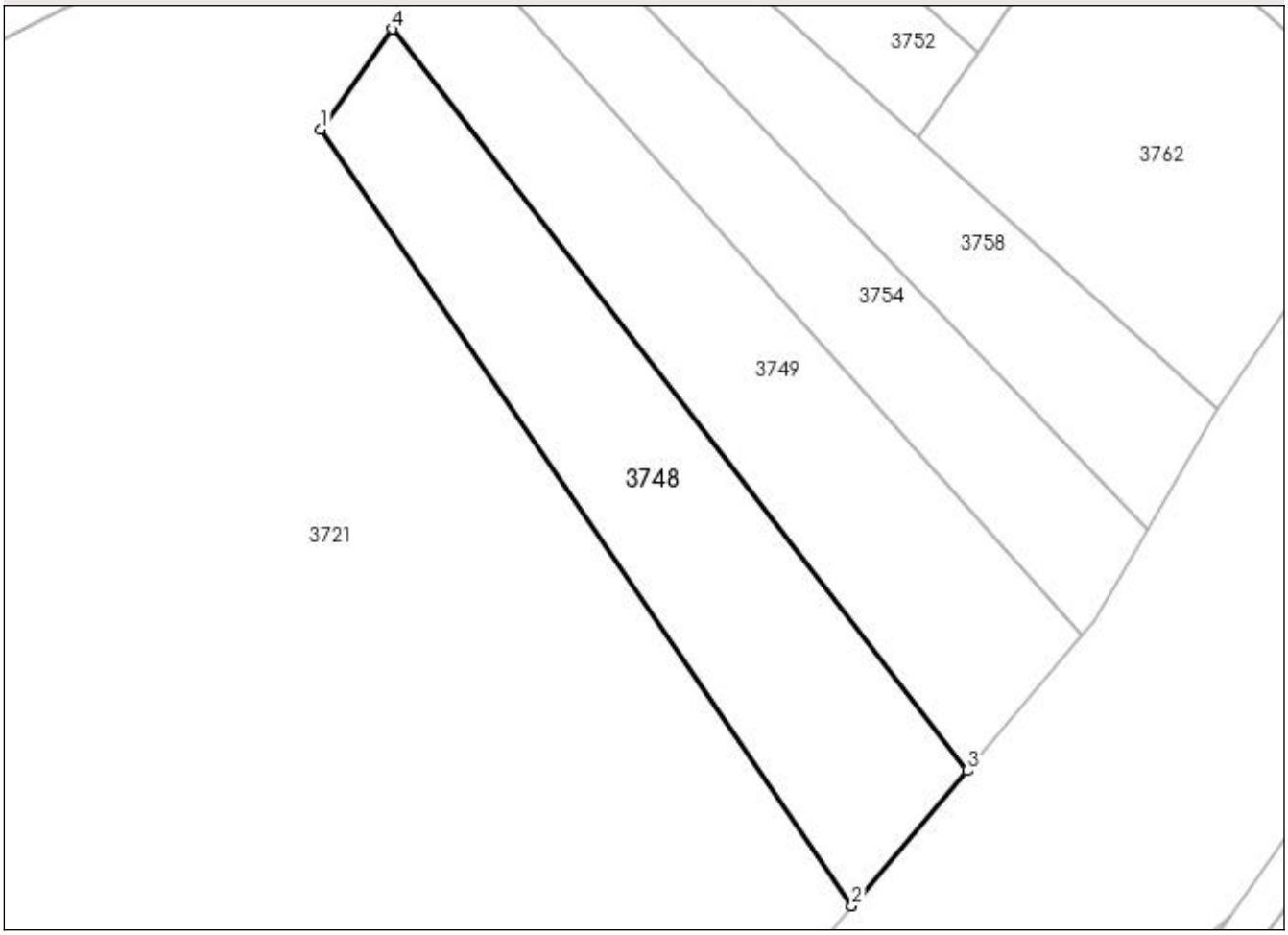

Date referitoare la teren

Crt	Categorie folosință	Intra vilan	Suprafaţa (mp)	Tarla	Parcelă	Nr. topo	Observaţii / Referinţe
1	padure	NU	3.316	86	UA 259	-	

Lungime Segmente
1) Valorile lungimilor segmentelor sunt obţinute din proiecţie în plan.

Punct început	X / Y	Punct sfârşit	X / Y	Lungime segment (** (m)
1	443.792,472 377.934,03	2	443.875,452 377.812,789	146.919
2	443.875,452 377.812,789	3	443.893,438 377.833,912	27.743
3	443.893,438 377.833,912	4	443.803,589 377.949,733	146.586
4	443.803,589 377.949,733	1	443.792,472 377.934,03	19.24

** Lungimile segmentelor sunt determinate în planul de proiecţie Stereo 70 şi sunt rotunjite la 1 milimetru.
*** Distanţa dintre puncte este formată din segmente cumulate ce sunt mai mici decât valoarea 1 milimetru.

DATE DESPRE IMOBILUL NR. 3749

Oficiul de Cadastru şi Publicitate Imobiliară VALCEA
Biroul de Cadastru şi Publicitate Imobiliară Ramnicu Valcea

A. Partea I. Descrierea imobilului

TEREN Extravilan

Adresa: Jud. Valcea

Nr. Crt	Nr cadastral Nr. topografic	Suprafaţa* (mp)	Observaţii / Referinţe
A1		3.306	Sector cadastral:67 Teren neimprejmuit; Imobil traversat de limita unităţilor administrativ-teritoriale Galicea şi Olanu

B. Partea II. Proprietari şi acte

Inscrieri privitoare la dreptul de proprietate şi alte drepturi reale		Referinţe
/		
Act Notarial nr. 1360, din 28/10/2019 emis de MANEA-ANDREESCU CARMEN-MIRELA (ACT DE PARTAJ VOLUNTAR;);		
B1	Intabulare, drept de PROPRIETATE, dobandit prin Iesire Din Indiviziune, cota actuala 1/1, cota initiala 1/1	A1
	1) **CEAUSESCU FILOFTEIA**, LIPSA CNP;	

C. Partea III. SARCINI .

Inscrieri privind dezmembramintele dreptului de proprietate, drepturi reale de garanţie şi sarcini	Referinţe
NU SUNT	

Anexa Nr. 1 La Partea I

Teren

Nr cadastral	Suprafaţa (mp)*	Observaţii / Referinţe
	3.306	Imobil traversat de limita unităţilor administrativ-teritoriale Galicea şi Olanu

* Suprafaţa este determinată in planul de proiecţie Stereo 70.

DETALII LINIARE IMOBIL

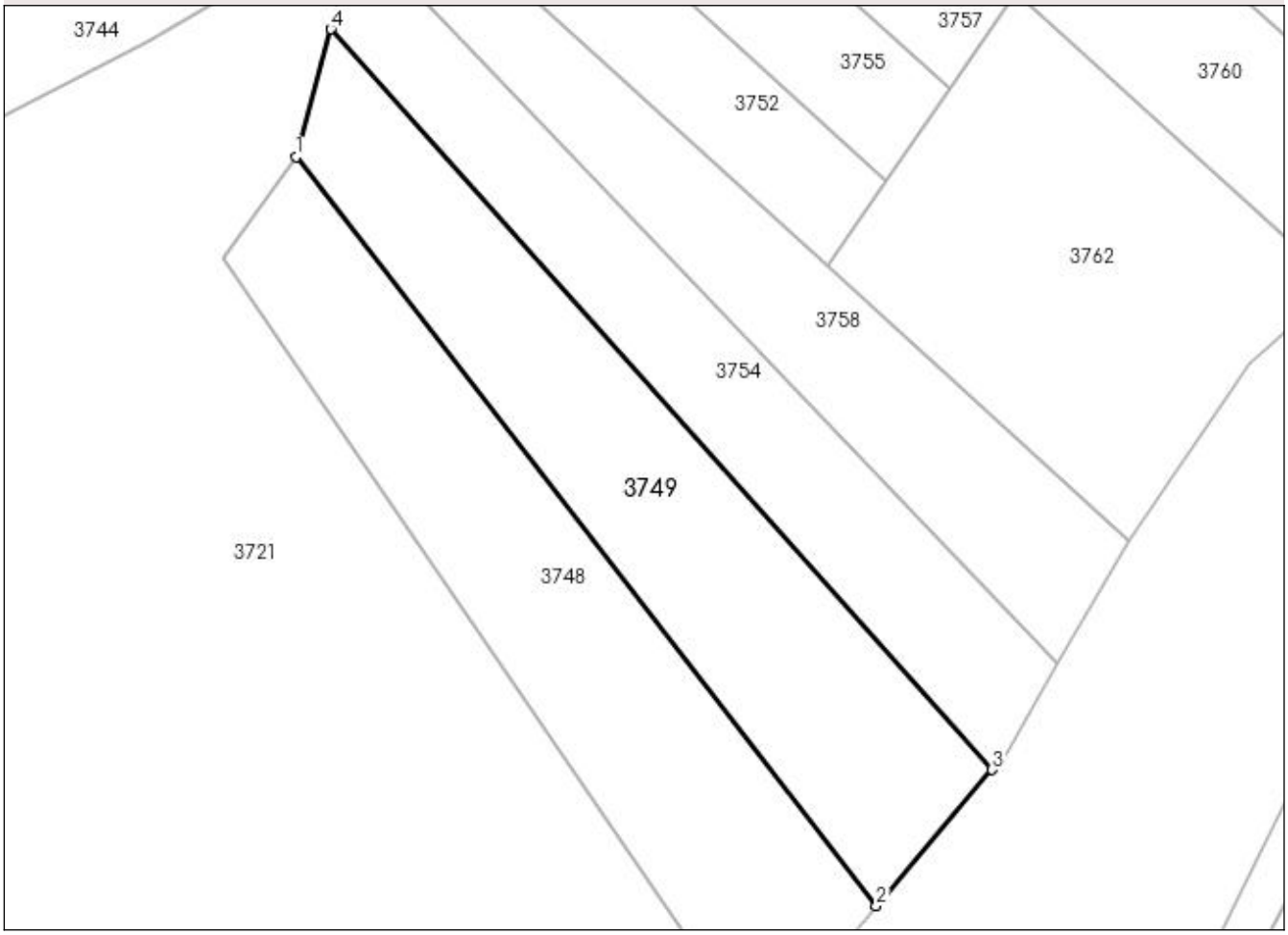

Date referitoare la teren

Crt	Categorie folosință	Intra vilan	Suprafaţa (mp)	Tarla	Parcelă	Nr. topo	Observaţii / Referinţe
1	padure	NU	3.306	86	259	-	

Lungime Segmente
1) Valorile lungimilor segmentelor sunt obţinute din proiecţie în plan.

Punct început	X / Y	Punct sfârşit	X / Y	Lungime segment (** (m)
1	443.803,589 377.949,733	2	443.893,438 377.833,912	146.586
2	443.893,438 377.833,912	3	443.911,368 377.854,969	27.657
3	443.911,368 377.854,969	4	443.808,981 377.969,52	153.639
4	443.808,981 377.969,52	1	443.803,589 377.949,733	20.509

** Lungimile segmentelor sunt determinate în planul de proiecţie Stereo 70 şi sunt rotunjite la 1 milimetru.
*** Distanţa dintre puncte este formată din segmente cumulate ce sunt mai mici decât valoarea 1 milimetru.

DATE DESPRE IMOBILUL NR. 3751

Oficiul de Cadastru şi Publicitate Imobiliară VALCEA
Biroul de Cadastru şi Publicitate Imobiliară Ramnicu Valcea

A. Partea I. Descrierea imobilului

TEREN Extravilan

Adresa: Jud. Valcea

Nr. Crt	Nr cadastral Nr. topografic	Suprafaţa* (mp)	Observaţii / Referinţe
A1		3.293	Sector cadastral:67 Teren neimprejmuit;

B. Partea II. Proprietari şi acte

Inscrieri privitoare la dreptul de proprietate şi alte drepturi reale		Referinţe
/		
Act Administrativ nr. 2421, din 09/06/2004 emis de CJSDPAT VALCEA (TITLU DE PROPRIETATE;);		
B1	Intabulare, drept de PROPRIETATE, dobandit prin Reconstituire, cota actuala 1/1, cota initiala 1/1	A1
	1) **PREOTEASA FILOFTEIA**, LIPSA CNP;	

C. Partea III. SARCINI .

Inscrieri privind dezmembramintele dreptului de proprietate, drepturi reale de garanţie şi sarcini	Referinţe
NU SUNT	

Anexa Nr. 1 La Partea I

Teren

Nr cadastral	Suprafaţa (mp)*	Observaţii / Referinţe
	3.293	

* Suprafaţa este determinată in planul de proiecţie Stereo 70.

DETALII LINIARE IMOBIL

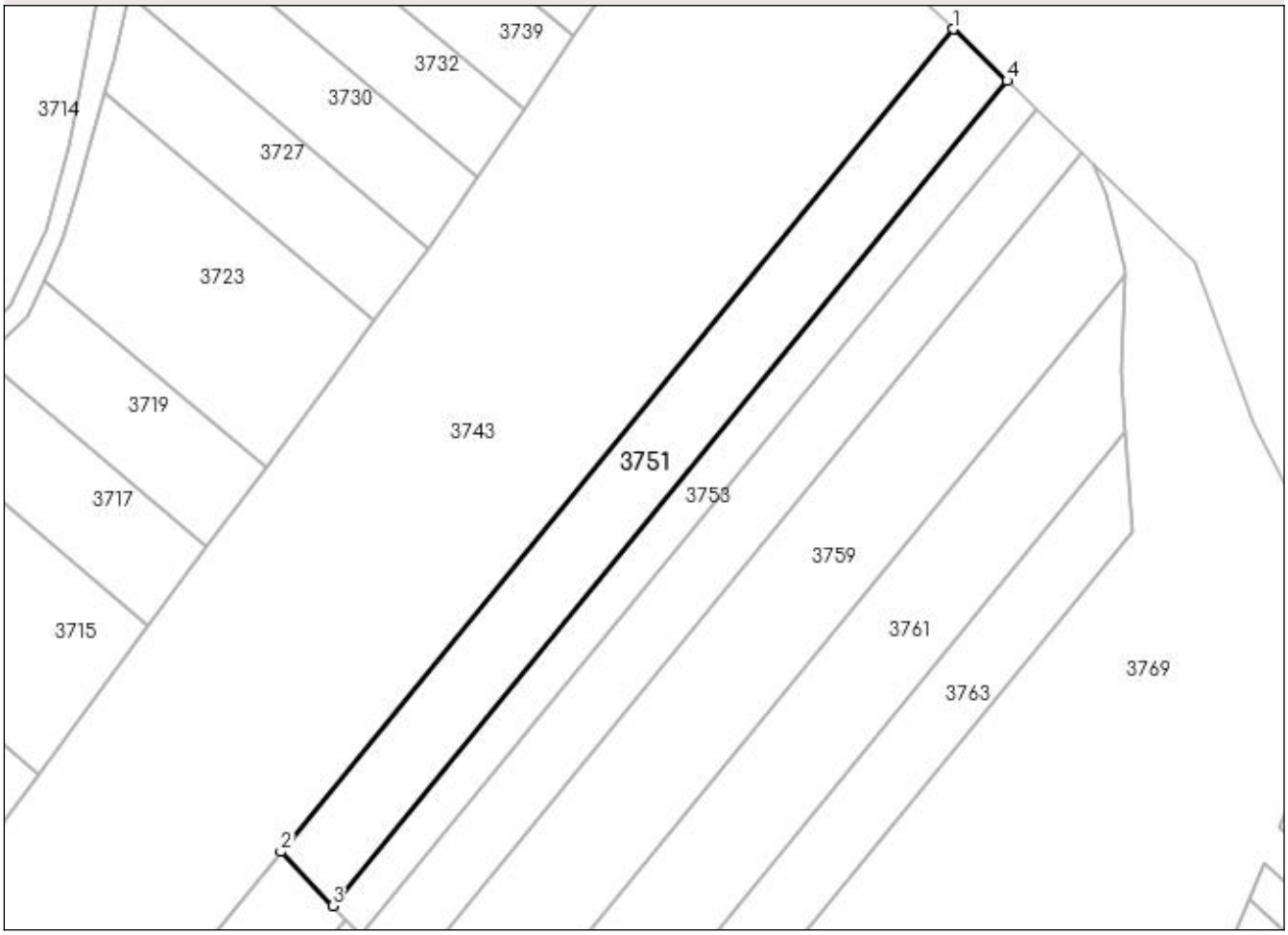

Date referitoare la teren

Crt	Categorie folosinţă	Intra vilan	Suprafaţa (mp)	Tarla	Parcelă	Nr. topo	Observaţii / Referinţe
1	arabil	NU	3.293	86	10/12	-	

Lungime Segmente
1) Valorile lungimilor segmentelor sunt obţinute din proiecţie în plan.

Punct început	X / Y	Punct sfârşit	X / Y	Lungime segment (** (m)
1	443.914,692 378.470,826	2	443.777,315 378.302,949	216.922
2	443.777,315 378.302,949	3	443.787,862 378.291,902	15.273
3	443.787,862 378.291,902	4	443.925,64 378.460,268	217.554
4	443.925,64 378.460,268	1	443.914,692 378.470,826	15.21

** Lungimile segmentelor sunt determinate în planul de proiecţie Stereo 70 şi sunt rotunjite la 1 milimetru.
*** Distanţa dintre puncte este formată din segmente cumulate ce sunt mai mici decât valoarea 1 milimetru.

DATE DESPRE IMOBILUL NR. 3752

Oficiul de Cadastru şi Publicitate Imobiliară VALCEA
Biroul de Cadastru şi Publicitate Imobiliară Ramnicu Valcea

A. Partea I. Descrierea imobilului

TEREN Extravilan

Adresa: Jud. Valcea

Nr. Crt	Nr cadastral Nr. topografic	Suprafaţa* (mp)	Observaţii / Referinţe
A1		1.376	Sector cadastral:67 Teren neimprejmuit; Imobil traversat de limita unităţilor administrativ-teritoriale Galicea şi Olanu

B. Partea II. Proprietari şi acte

Inscrieri privitoare la dreptul de proprietate şi alte drepturi reale		Referinţe
/		
Act Administrativ nr. 2771, din 06/06/2006 emis de CJSDPAT VALCEA (TITLU DE PROPRIETATE;);		
B1	Intabulare, drept de PROPRIETATE, dobandit prin Reconstituire, cota actuala 1/1, cota initiala 1/1	A1
	1) **MIHAI R GHEORGHE**, LIPSA CNP;	

C. Partea III. SARCINI .

Inscrieri privind dezmembramintele dreptului de proprietate, drepturi reale de garanţie şi sarcini	Referinţe
NU SUNT	

Anexa Nr. 1 La Partea I

Teren

Nr cadastral	Suprafaţa (mp)*	Observaţii / Referinţe
	1.376	Imobil traversat de limita unităţilor administrativ-teritoriale Galicea şi Olanu

* Suprafaţa este determinată in planul de proiecţie Stereo 70.

DETALII LINIARE IMOBIL

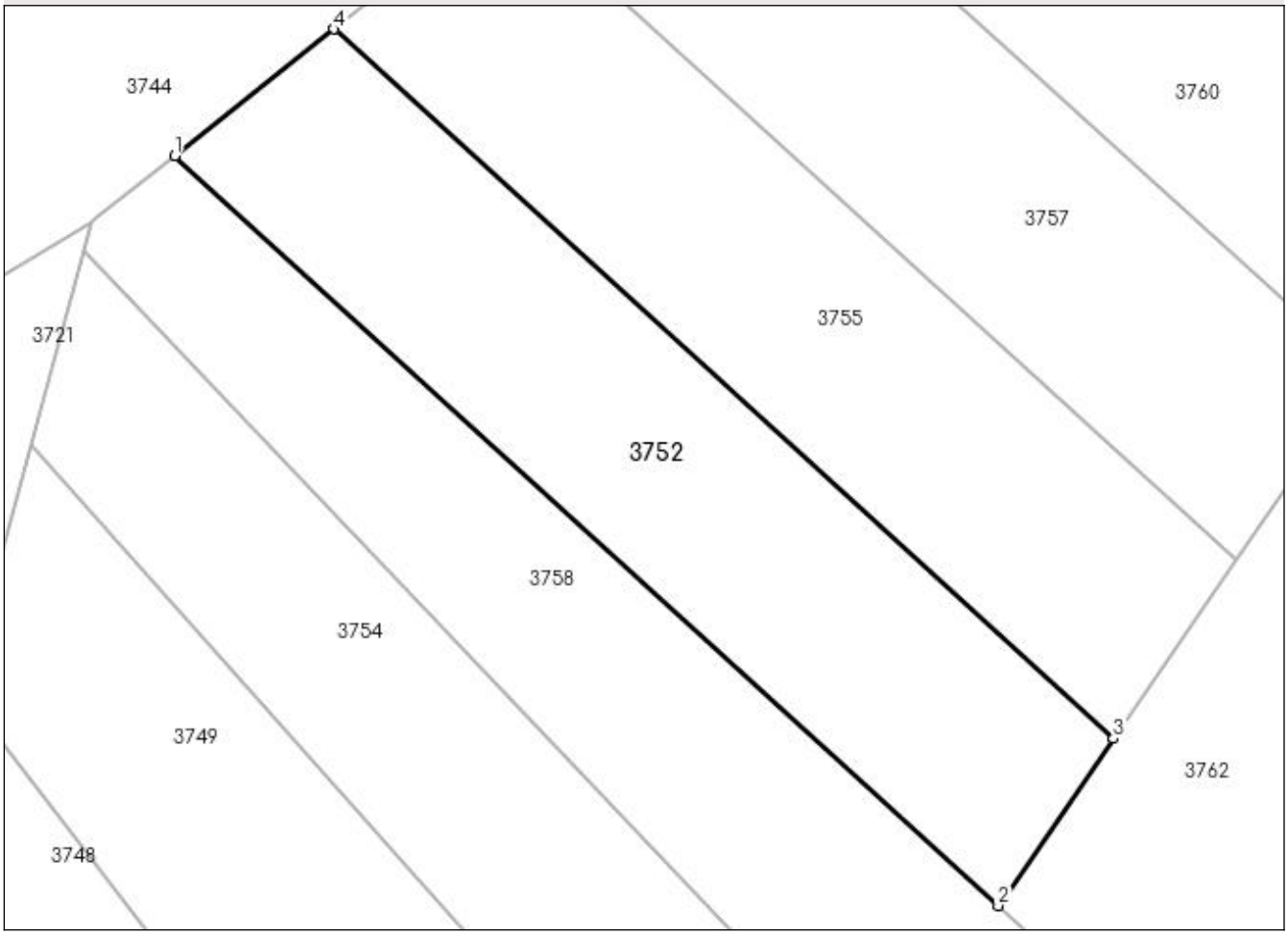

Date referitoare la teren

Crt	Categorie folosință	Intra vilan	Suprafaţa (mp)	Tarla	Parcelă	Nr. topo	Observaţii / Referinţe
1	padure	NU	1.376	86	UA 265 B	-	

Lungime Segmente
1) Valorile lungimilor segmentelor sunt obţinute din proiecţie în plan.

Punct început	X / Y	Punct sfârşit	X / Y	Lungime segment (** (m)
1	443.820,431 377.992,399	2	443.885,919 377.932,828	88.529
2	443.885,919 377.932,828	3	443.895,058 377.946,104	16.117
3	443.895,058 377.946,104	4	443.833,07 378.002,49	83.797
4	443.833,07 378.002,49	1	443.820,431 377.992,399	16.173

** Lungimile segmentelor sunt determinate în planul de proiecţie Stereo 70 şi sunt rotunjite la 1 milimetru.
*** Distanţa dintre puncte este formată din segmente cumulate ce sunt mai mici decât valoarea 1 milimetru.

DATE DESPRE IMOBILUL NR. 3753

Oficiul de Cadastru şi Publicitate Imobiliară VALCEA
Biroul de Cadastru şi Publicitate Imobiliară Ramnicu Valcea

A. Partea I. Descrierea imobilului

TEREN Extravilan

Adresa: Jud. Valcea

Nr. Crt	Nr cadastral Nr. topografic	Suprafaţa* (mp)	Observaţii / Referinţe
A1		1.800	Sector cadastral:67 Teren neimprejmuit;

B. Partea II. Proprietari şi acte

Inscrieri privitoare la dreptul de proprietate şi alte drepturi reale		Referinţe
/		
Act Administrativ nr. 2641, din 15/07/2005 emis de CJSDPAT VALCEA (TITLU DE PROPRIETATE;);		
B1	Intabulare, drept de PROPRIETATE, dobandit prin Reconstituire, cota actuala 1/1, cota initiala 1/1	A1
	1) **GEORGESCU A. NICOLAE**, LIPSA CNP;	

C. Partea III. SARCINI .

Inscrieri privind dezmembramintele dreptului de proprietate, drepturi reale de garanţie şi sarcini	Referinţe
NU SUNT	

Anexa Nr. 1 La Partea I

Teren

Nr cadastral	Suprafaţa (mp)*	Observaţii / Referinţe
	1.800	

* Suprafaţa este determinată in planul de proiecţie Stereo 70.

DETALII LINIARE IMOBIL

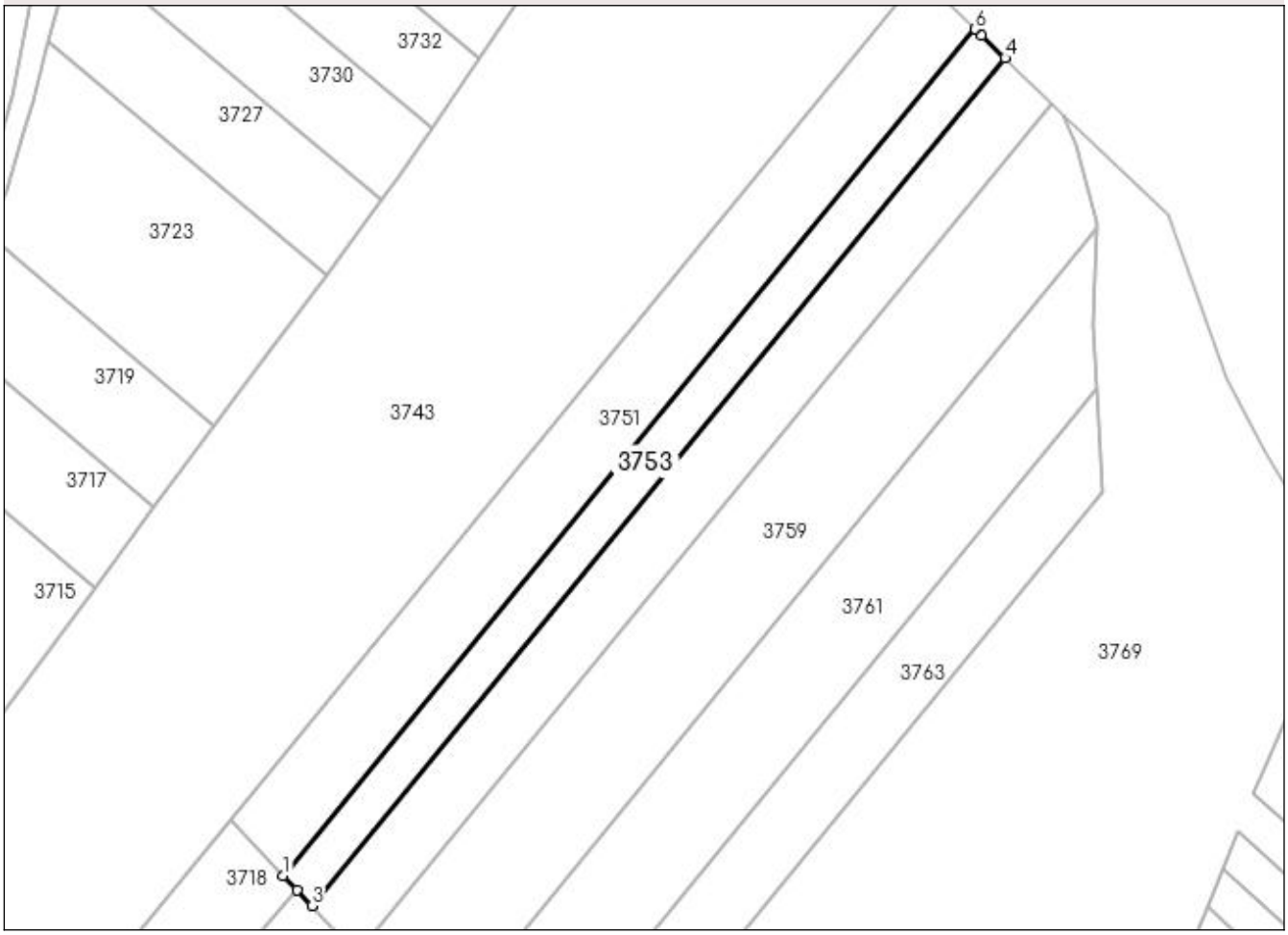

Date referitoare la teren

Crt	Categorie folosinţă	Intra vilan	Suprafaţa (mp)	Tarla	Parcelă	Nr. topo	Observaţii / Referinţe
1	arabil	NU	1.800	86	10/13	-	

Lungime Segmente
1) Valorile lungimilor segmentelor sunt obţinute din proiecţie în plan.

Punct început	X / Y	Punct sfârşit	X / Y	Lungime segment (** (m)
1	443.787,862 378.291,902	2	443.790,679 378.288,951	4.08
2	443.790,679 378.288,951	3	443.793,614 378.285,877	4.25
3	443.793,614 378.285,877	4	443.931,61 378.454,511	217.9
4	443.931,61 378.454,511	5	443.926,882 378.459,071	6.569
5	443.926,882 378.459,071	6	443.925,64 378.460,268	1.725

Punct început	X / Y	Punct sfârşit	X / Y	Lungime segment (** (m)
6	443.925,64 378.460,268	1	443.787,862 378.291,902	217.554

** Lungimile segmentelor sunt determinate în planul de proiecţie Stereo 70 şi sunt rotunjite la 1 milimetru.
*** Distanţa dintre puncte este formată din segmente cumulate ce sunt mai mici decât valoarea 1 milimetru.

DATE DESPRE IMOBILUL NR. 3754

Oficiul de Cadastru şi Publicitate Imobiliară VALCEA
Biroul de Cadastru şi Publicitate Imobiliară Ramnicu Valcea

A. Partea I. Descrierea imobilului

TEREN Extravilan

Adresa: Jud. Valcea

Nr. Crt	Nr cadastral Nr. topografic	Suprafaţa* (mp)	Observaţii / Referinţe
A1		2.500	Sector cadastral:67 Teren neimprejmuit; Imobil traversat de limita unităţilor administrativ-teritoriale Galicea şi Olanu

B. Partea II. Proprietari şi acte

Inscrieri privitoare la dreptul de proprietate şi alte drepturi reale		Referinţe
/		
Act Notarial nr. 25, din 03/05/2018 emis de BIN MUNTEANU DANIELA-ILEANA (CERTIFICAT DE MOSTENITOR;);		
B1	Intabulare, drept de PROPRIETATE, dobandit prin Succesiune, cota actuala 1/1, cota initiala 1/1	A1
	1) **POPESCU ION**	

C. Partea III. SARCINI .

Inscrieri privind dezmembramintele dreptului de proprietate, drepturi reale de garanţie şi sarcini	Referinţe
NU SUNT	

Anexa Nr. 1 La Partea I

Teren

Nr cadastral	Suprafaţa (mp)*	Observaţii / Referinţe
	2.500	Imobil traversat de limita unităţilor administrativ-teritoriale Galicea şi Olanu

* Suprafaţa este determinată in planul de proiecţie Stereo 70.

DETALII LINIARE IMOBIL

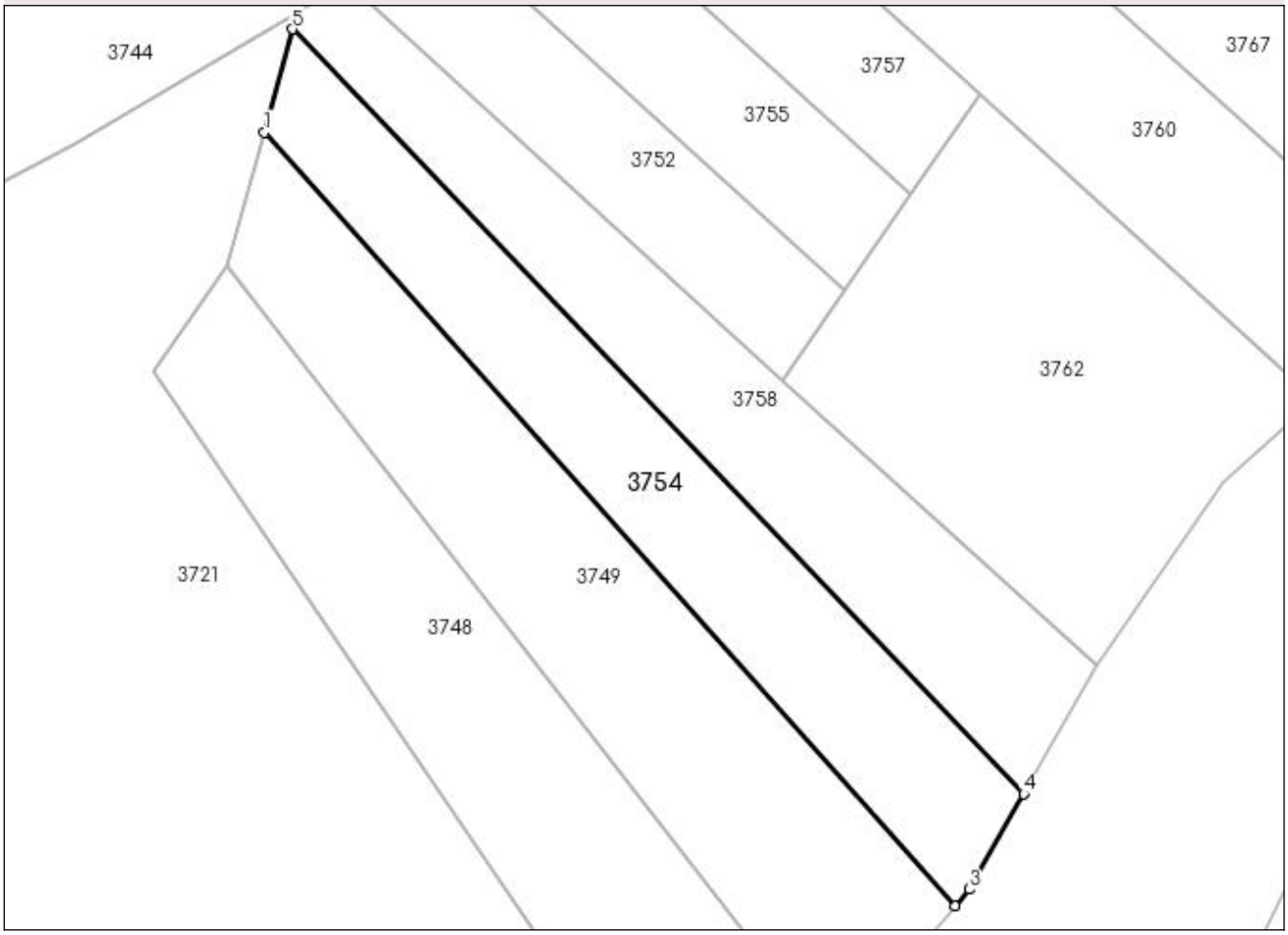

Date referitoare la teren

Crt	Categorie folosinţă	Intra vilan	Suprafaţa (mp)	Tarla	Parcelă	Nr. topo	Observaţii / Referinţe
1	padure	NU	2.500	86	265A,265B	-	

Lungime Segmente
1) Valorile lungimilor segmentelor sunt obţinute din proiecţie în plan.

Punct început	X / Y	Punct sfârşit	X / Y	Lungime segment (** (m)
1	443.808,981 377.969,52	2	443.911,368 377.854,969	153.639
2	443.911,368 377.854,969	3	443.913,453 377.857,418	3.216
3	443.913,453 377.857,418	4	443.921,558 377.871,512	16.258
4	443.921,558 377.871,512	5	443.813,148 377.984,81	156.809
5	443.813,148 377.984,81	1	443.808,981 377.969,52	15.848

** Lungimile segmentelor sunt determinate în planul de proiecţie Stereo 70 şi sunt rotunjite la 1 milimetru.
*** Distanţa dintre puncte este formată din segmente cumulate ce sunt mai mici decât valoarea 1 milimetru.

DATE DESPRE IMOBILUL NR. 3755

Oficiul de Cadastru şi Publicitate Imobiliară VALCEA
Biroul de Cadastru şi Publicitate Imobiliară Ramnicu Valcea

A. Partea I. Descrierea imobilului

TEREN Extravilan

Adresa: Jud. Valcea

Nr. Crt	Nr cadastral Nr. topografic	Suprafaţa* (mp)	Observaţii / Referinţe
A1		1.392	Sector cadastral:67 Teren neimprejmuit; Imobil traversat de limita unităţilor administrativ-teritoriale Galicea şi Olanu

B. Partea II. Proprietari şi acte

Inscrieri privitoare la dreptul de proprietate şi alte drepturi reale		Referinţe
/		
Hotarare Judecatoreasca nr. 1231, din 12/03/2004 emis de JUDECATORIA RM VALCEA (SENTINTA CIVILA;);		
B1	Intabulare, drept de PROPRIETATE, dobandit prin Hotarare Judecatoreasca, cota actuala 1/1, cota initiala 1/1	A1
	1) **CEAUSESCU NICOLAE**	

C. Partea III. SARCINI .

Inscrieri privind dezmembramintele dreptului de proprietate, drepturi reale de garanţie şi sarcini	Referinţe
NU SUNT	

Anexa Nr. 1 La Partea I

Teren

Nr cadastral	Suprafaţa (mp)*	Observaţii / Referinţe
	1.392	Imobil traversat de limita unităţilor administrativ-teritoriale Galicea şi Olanu

* Suprafaţa este determinată in planul de proiecţie Stereo 70.

DETALII LINIARE IMOBIL

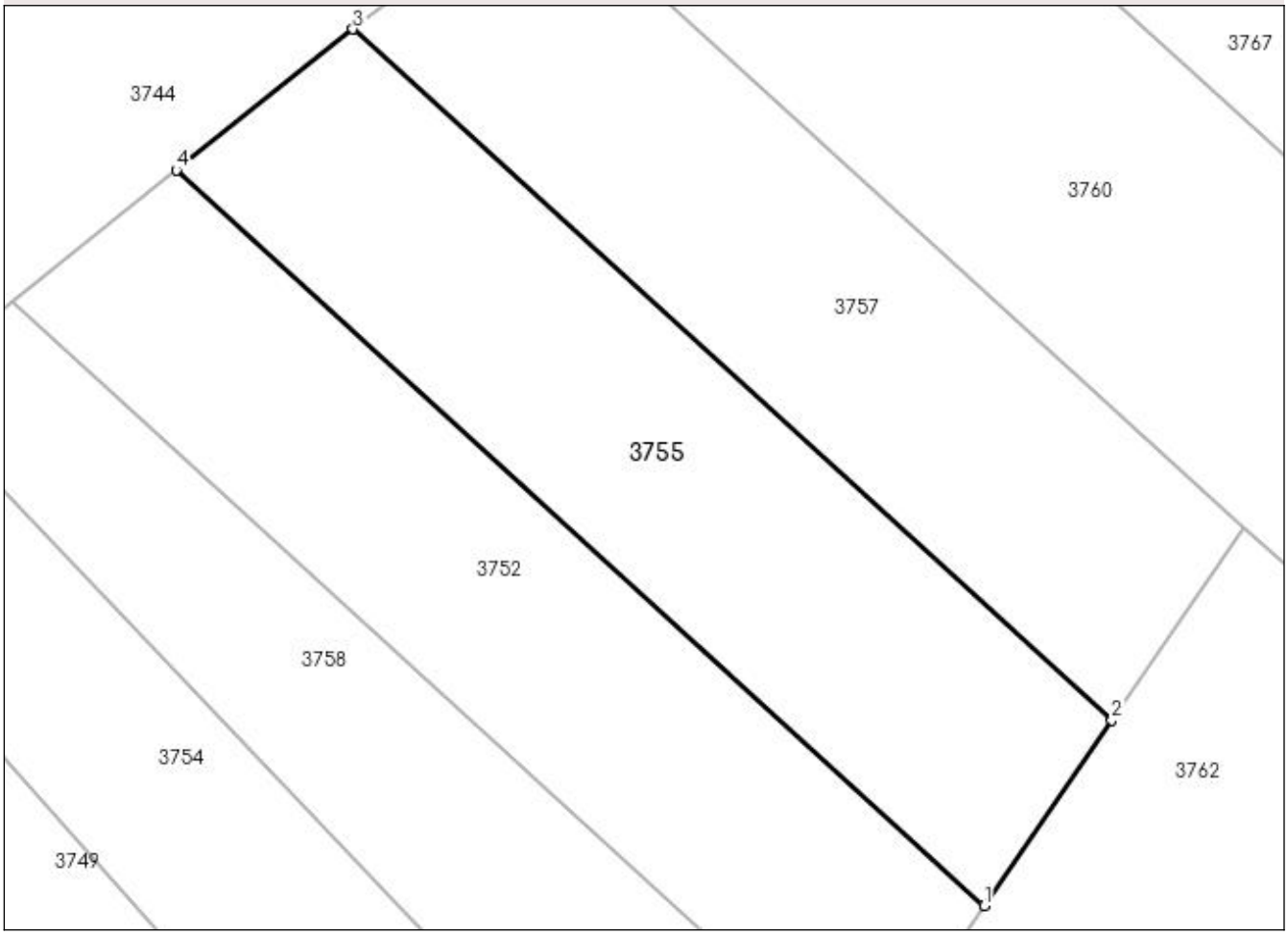

Date referitoare la teren

Crt	Categorie folosință	Intra vilan	Suprafaţa (mp)	Tarla	Parcelă	Nr. topo	Observaţii / Referinţe
1	padure	NU	1.392	86	UA 265C	-	

Lungime Segmente
1) Valorile lungimilor segmentelor sunt obţinute din proiecţie în plan.

Punct început	X / Y	Punct sfârşit	X / Y	Lungime segment (** (m)
1	443.895,058 377.946,104	2	443.904,86 377.960,344	17.287
2	443.904,86 377.960,344	3	443.846,629 378.013,314	78.719
3	443.846,629 378.013,314	4	443.833,07 378.002,49	17.35
4	443.833,07 378.002,49	1	443.895,058 377.946,104	83.797

** Lungimile segmentelor sunt determinate în planul de proiecţie Stereo 70 şi sunt rotunjite la 1 milimetru.
*** Distanţa dintre puncte este formată din segmente cumulate ce sunt mai mici decât valoarea 1 milimetru.

DATE DESPRE IMOBILUL NR. 3756

Oficiul de Cadastru şi Publicitate Imobiliară VALCEA
Biroul de Cadastru şi Publicitate Imobiliară Ramnicu Valcea

A. Partea I. Descrierea imobilului

TEREN Extravilan

Adresa: Jud. Valcea

Nr. Crt	Nr cadastral Nr. topografic	Suprafaţa* (mp)	Observaţii / Referinţe
A1		2.800	Sector cadastral:67 Teren neimprejmuit;

B. Partea II. Proprietari şi acte

Inscrieri privitoare la dreptul de proprietate şi alte drepturi reale		Referinţe
/		
Act Administrativ nr. 2639, din 15/07/2005 emis de CJSDPAT VALCEA (TITLU DE PROPRIETATE;);		
B1	Intabulare, drept de PROPRIETATE, dobandit prin Reconstituire, cota actuala 1/1, cota initiala 1/1	A1
	1) **COSMESCU I. MARIA**, LIPSA CNP;	

C. Partea III. SARCINI .

Inscrieri privind dezmembramintele dreptului de proprietate, drepturi reale de garanţie şi sarcini	Referinţe
NU SUNT	

Anexa Nr. 1 La Partea I

Teren

Nr cadastral	Suprafaţa (mp)*	Observaţii / Referinţe
	2.800	

* Suprafaţa este determinată in planul de proiecţie Stereo 70.

DETALII LINIARE IMOBIL

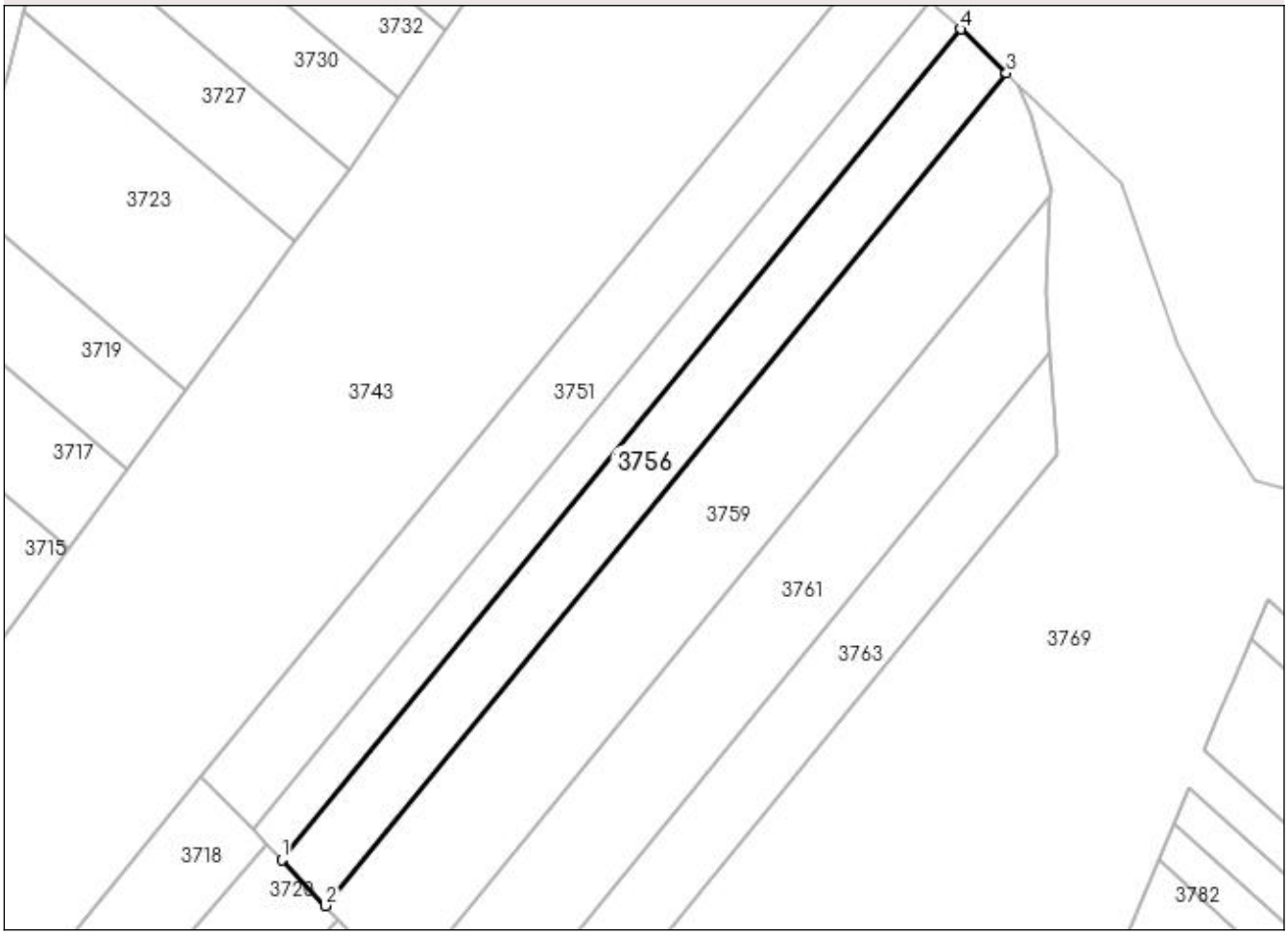

Date referitoare la teren

Crt	Categorie folosinţă	Intra vilan	Suprafaţa (mp)	Tarla	Parcelă	Nr. topo	Observaţii / Referinţe
1	arabil	NU	2.800	86	10/13	-	

Lungime Segmente
1) Valorile lungimilor segmentelor sunt obţinute din proiecţie în plan.

Punct început	X / Y	Punct sfârşit	X / Y	Lungime segment (** (m)
1	443.793,614 378.285,877	2	443.802,544 378.276,524	12.931
2	443.802,544 378.276,524	3	443.940,879 378.445,572	218.435
3	443.940,879 378.445,572	4	443.931,61 378.454,511	12.877
4	443.931,61 378.454,511	1	443.793,614 378.285,877	217.9

** Lungimile segmentelor sunt determinate în planul de proiecţie Stereo 70 şi sunt rotunjite la 1 milimetru.
*** Distanţa dintre puncte este formată din segmente cumulate ce sunt mai mici decât valoarea 1 milimetru.

DATE DESPRE IMOBILUL NR. 3757

Oficiul de Cadastru şi Publicitate Imobiliară VALCEA
Biroul de Cadastru şi Publicitate Imobiliară Ramnicu Valcea

A. Partea I. Descrierea imobilului

TEREN Extravilan

Adresa: Jud. Valcea

Nr. Crt	Nr cadastral Nr. topografic	Suprafaţa* (mp)	Observaţii / Referinţe
A1		1.392	Sector cadastral:67 Teren neimprejmuit; Imobil traversat de limita unităţilor administrativ-teritoriale Galicea şi Olanu

B. Partea II. Proprietari şi acte

Inscrieri privitoare la dreptul de proprietate şi alte drepturi reale		Referinţe
/		
Act Notarial nr. 54, din 25/04/2014 emis de NP MARINA MANOLE (CERTIFICAT DE MOSTENITOR;);		
B1	Intabulare, drept de PROPRIETATE, dobandit prin Succesiune, cota actuala 1/1, cota initiala 1/1	A1
	1) **RADULESCU MARYLENE**	

C. Partea III. SARCINI .

Inscrieri privind dezmembramintele dreptului de proprietate, drepturi reale de garanţie şi sarcini	Referinţe
NU SUNT	

Anexa Nr. 1 La Partea I

Teren

Nr cadastral	Suprafaţa (mp)*	Observaţii / Referinţe
	1.392	Imobil traversat de limita unităţilor administrativ-teritoriale Galicea şi Olanu

* Suprafaţa este determinată in planul de proiecţie Stereo 70.

DETALII LINIARE IMOBIL

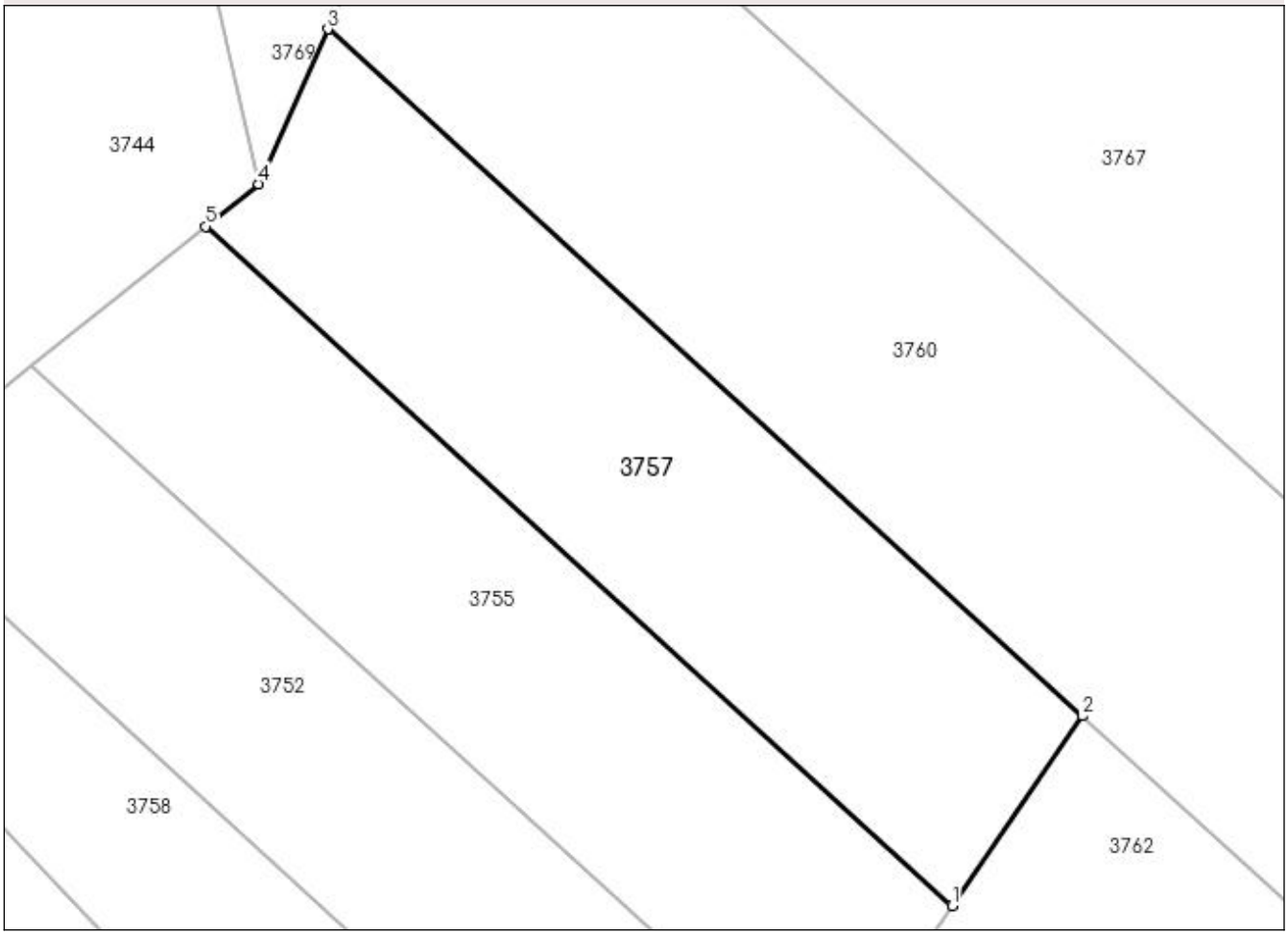

Date referitoare la teren

Crt	Categorie folosinţă	Intra vilan	Suprafaţa (mp)	Tarla	Parcelă	Nr. topo	Observaţii / Referinţe
1	padure	NU	1.392	86	265C	-	

Lungime Segmente
1) Valorile lungimilor segmentelor sunt obţinute din proiecţie în plan.

Punct început	X / Y	Punct sfârşit	X / Y	Lungime segment (** (m)
1	443.904,86 377.960,344	2	443.915,039 377.975,131	17.952
2	443.915,039 377.975,131	3	443.856,154 378.028,696	79.603
3	443.856,154 378.028,696	4	443.850,769 378.016,62	13.222
4	443.850,769 378.016,62	5	443.846,629 378.013,314	5.298
5	443.846,629 378.013,314	1	443.904,86 377.960,344	78.719

** Lungimile segmentelor sunt determinate în planul de proiecţie Stereo 70 şi sunt rotunjite la 1 milimetru.
*** Distanţa dintre puncte este formată din segmente cumulate ce sunt mai mici decât valoarea 1 milimetru.

DATE DESPRE IMOBILUL NR. 3758

Oficiul de Cadastru şi Publicitate Imobiliară VALCEA
Biroul de Cadastru şi Publicitate Imobiliară Ramnicu Valcea

A. Partea I. Descrierea imobilului

TEREN Extravilan

Adresa: Jud. Valcea

Nr. Crt	Nr cadastral Nr. topografic	Suprafaţa* (mp)	Observaţii / Referinţe
A1		2.449	Sector cadastral:67 Teren neimprejmuit; Imobil traversat de limita unităţilor administrativ-teritoriale Galicea şi Olanu

B. Partea II. Proprietari şi acte

Inscrieri privitoare la dreptul de proprietate şi alte drepturi reale		Referinţe
/		
Act Administrativ nr. 2386, din 15/01/2004 emis de CJSDPAT VALCEA (TITLU DE PROPRIETATE;);		
B1	Intabulare, drept de PROPRIETATE, dobandit prin Reconstituire, cota actuala 1/1, cota initiala 1/1	A1
	1) **MARIUTA C. GHEORGHE**	

C. Partea III. SARCINI .

Inscrieri privind dezmembramintele dreptului de proprietate, drepturi reale de garanţie şi sarcini	Referinţe
NU SUNT	

Anexa Nr. 1 La Partea I

Teren

Nr cadastral	Suprafaţa (mp)*	Observaţii / Referinţe
	2.449	Imobil traversat de limita unităţilor administrativ-teritoriale Galicea şi Olanu

* Suprafaţa este determinată in planul de proiecţie Stereo 70.

DETALII LINIARE IMOBIL

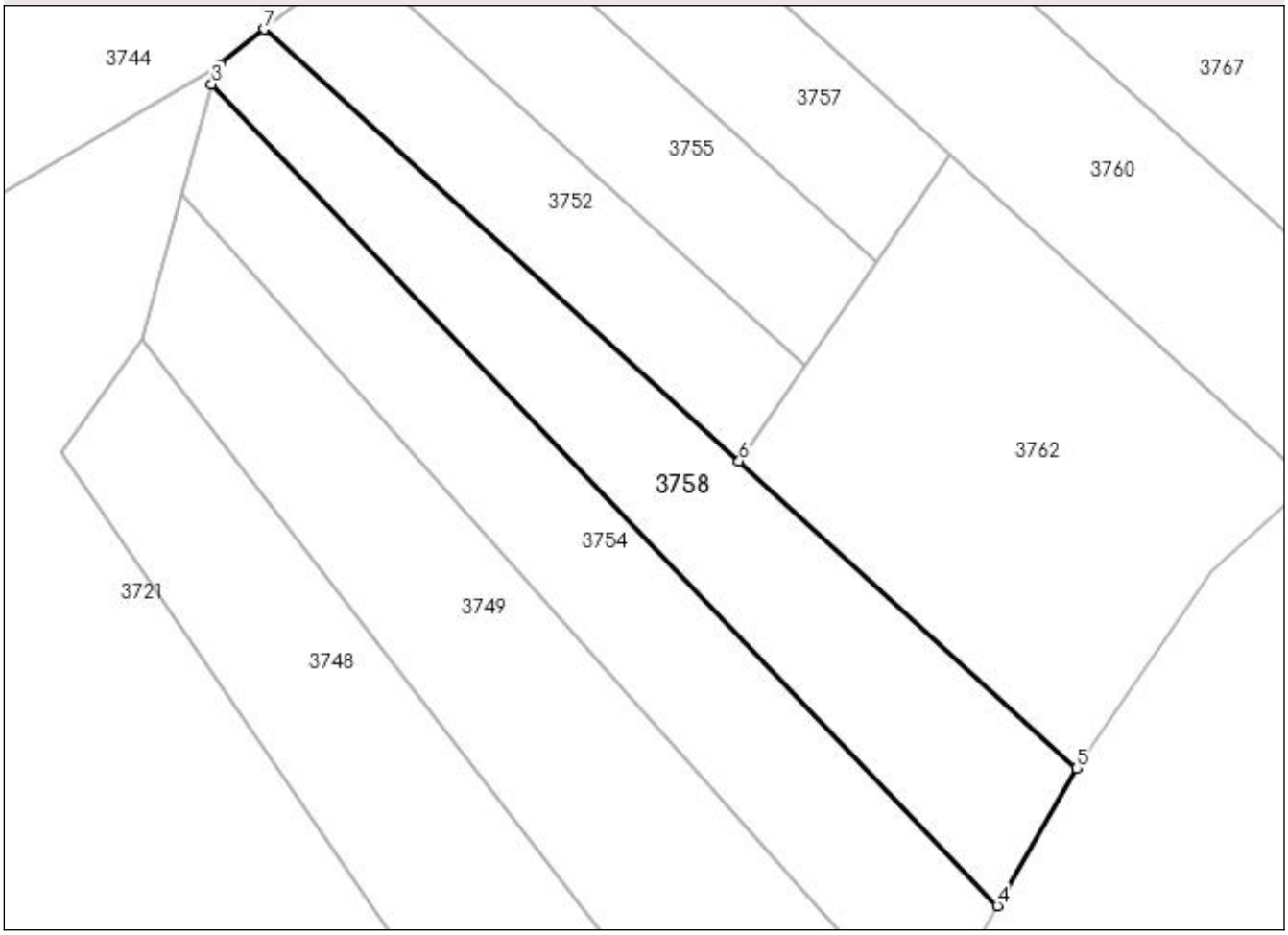

Date referitoare la teren

Crt	Categorie folosinţă	Intra vilan	Suprafaţa (mp)	Tarla	Parcelă	Nr. topo	Observaţii / Referinţe
1	padure	NU	2.449	86	265C,259	-	

Lungime Segmente
1) Valorile lungimilor segmentelor sunt obţinute din proiecţie în plan.

Punct început	X / Y	Punct sfârşit	X / Y	Lungime segment (** (m)
1	443.814,301 377.987,506	2	443.813,766 377.987,079	0.685
2	443.813,766 377.987,079	3	443.813,148 377.984,81	2.352
3	443.813,148 377.984,81	4	443.921,558 377.871,512	156.809
4	443.921,558 377.871,512	5	443.932,468 377.890,485	21.886
5	443.932,468 377.890,485	6	443.885,919 377.932,828	62.926

Punct început	X / Y	Punct sfârşit	X / Y	Lungime segment (** (m)
6	443.885,919 377.932,828	7	443.820,431 377.992,399	88.529
7	443.820,431 377.992,399	1	443.814,301 377.987,506	7.843

** Lungimile segmentelor sunt determinate în planul de proiecţie Stereo 70 şi sunt rotunjite la 1 milimetru.
*** Distanţa dintre puncte este formată din segmente cumulate ce sunt mai mici decât valoarea 1 milimetru.

DATE DESPRE IMOBILUL NR. 3759

Oficiul de Cadastru şi Publicitate Imobiliară VALCEA
Biroul de Cadastru şi Publicitate Imobiliară Ramnicu Valcea

A. Partea I. Descrierea imobilului

TEREN Extravilan

Adresa: Jud. Valcea

Nr. Crt	Nr cadastral Nr. topografic	Suprafaţa* (mp)	Observaţii / Referinţe
A1		4.873	Sector cadastral:67 Teren neimprejmuit;

B. Partea II. Proprietari şi acte

Inscrieri privitoare la dreptul de proprietate şi alte drepturi reale		Referinţe
/		
Act Notarial nr. 31, din 12/11/2014 emis de BIN HOLOHAN DIANA-MIHAELA (CERTIFICAT DE MOSTENITOR;);		
B1	Intabulare, drept de PROPRIETATE, dobandit prin Succesiune, cota actuala 1/2, cota initiala 1/2	A1
	1) **STAICULESCU FILOFTEIA**	
B2	Intabulare, drept de PROPRIETATE, dobandit prin Succesiune, cota actuala 1/2, cota initiala 1/2	A1
	1) **MARIN ION**	

C. Partea III. SARCINI .

Inscrieri privind dezmembramintele dreptului de proprietate, drepturi reale de garanţie şi sarcini	Referinţe
NU SUNT	

Anexa Nr. 1 La Partea I

Teren

Nr cadastral	Suprafaţa (mp)*	Observaţii / Referinţe
	4.873	

* Suprafaţa este determinată in planul de proiecţie Stereo 70.

DETALII LINIARE IMOBIL

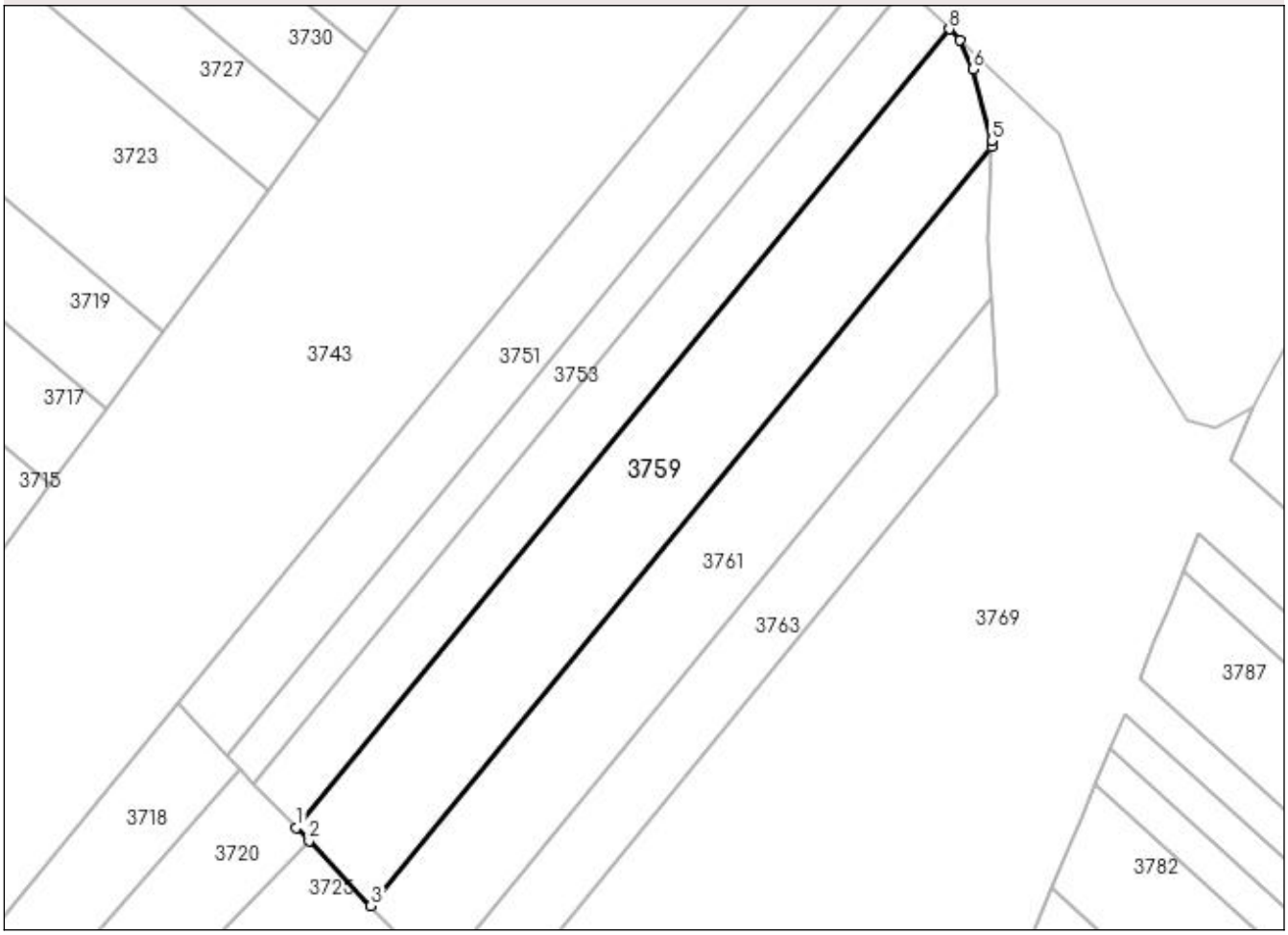

Date referitoare la teren

Crt	Categorie folosinţă	Intra vilan	Suprafaţa (mp)	Tarla	Parcelă	Nr. topo	Observaţii / Referinţe
1	arabil	NU	4.873	86	10/14	-	

Lungime Segmente
1) Valorile lungimilor segmentelor sunt obţinute din proiecţie în plan.

Punct început	X / Y	Punct sfârşit	X / Y	Lungime segment (** (m)
1	443.802,544 378.276,524	2	443.805,211 378.273,731	3.862
2	443.805,211 378.273,731	3	443.818,36 378.259,959	19.041
3	443.818,36 378.259,959	4	443.949,826 378.420,613	207.589
4	443.949,826 378.420,613	5	443.949,879 378.421,936	1.324
5	443.949,879 378.421,936	6	443.945,835 378.437,035	15.631

Punct început	X / Y	Punct sfârşit	X / Y	Lungime segment (** (m)
6	443.945,835 378.437,035	7	443.943,221 378.443,314	6.801
7	443.943,221 378.443,314	8	443.940,879 378.445,572	3.253
8	443.940,879 378.445,572	1	443.802,544 378.276,524	218.435

** Lungimile segmentelor sunt determinate în planul de proiecţie Stereo 70 şi sunt rotunjite la 1 milimetru.
*** Distanţa dintre puncte este formată din segmente cumulate ce sunt mai mici decât valoarea 1 milimetru.

DATE DESPRE IMOBILUL NR. 3760

Oficiul de Cadastru şi Publicitate Imobiliară VALCEA
Biroul de Cadastru şi Publicitate Imobiliară Ramnicu Valcea

A. Partea I. Descrierea imobilului

TEREN Extravilan

Adresa: Jud. Valcea

Nr. Crt	Nr cadastral Nr. topografic	Suprafaţa* (mp)	Observaţii / Referinţe
A1		3.509	Sector cadastral:67 Teren neimprejmuit; Imobil traversat de limita unităţilor administrativ-teritoriale Galicea şi Olanu

B. Partea II. Proprietari şi acte

Inscrieri privitoare la dreptul de proprietate şi alte drepturi reale		Referinţe
/		
Act Administrativ nr. 141, din 08/08/2006 emis de CJSDPAT VALCEA (TITLU DE PROPRIETATE;);		
B1	Intabulare, drept de PROPRIETATE, dobandit prin Reconstituire, cota actuala 1/1, cota initiala 1/1	A1
	1) **POPESCU T. ION** DEFUNCT:Da	

C. Partea III. SARCINI .

Inscrieri privind dezmembramintele dreptului de proprietate, drepturi reale de garanţie şi sarcini	Referinţe
NU SUNT	

Anexa Nr. 1 La Partea I

Teren

Nr cadastral	Suprafaţa (mp)*	Observaţii / Referinţe
	3.509	Imobil traversat de limita unităţilor administrativ-teritoriale Galicea şi Olanu

* Suprafaţa este determinată in planul de proiecţie Stereo 70.

DETALII LINIARE IMOBIL

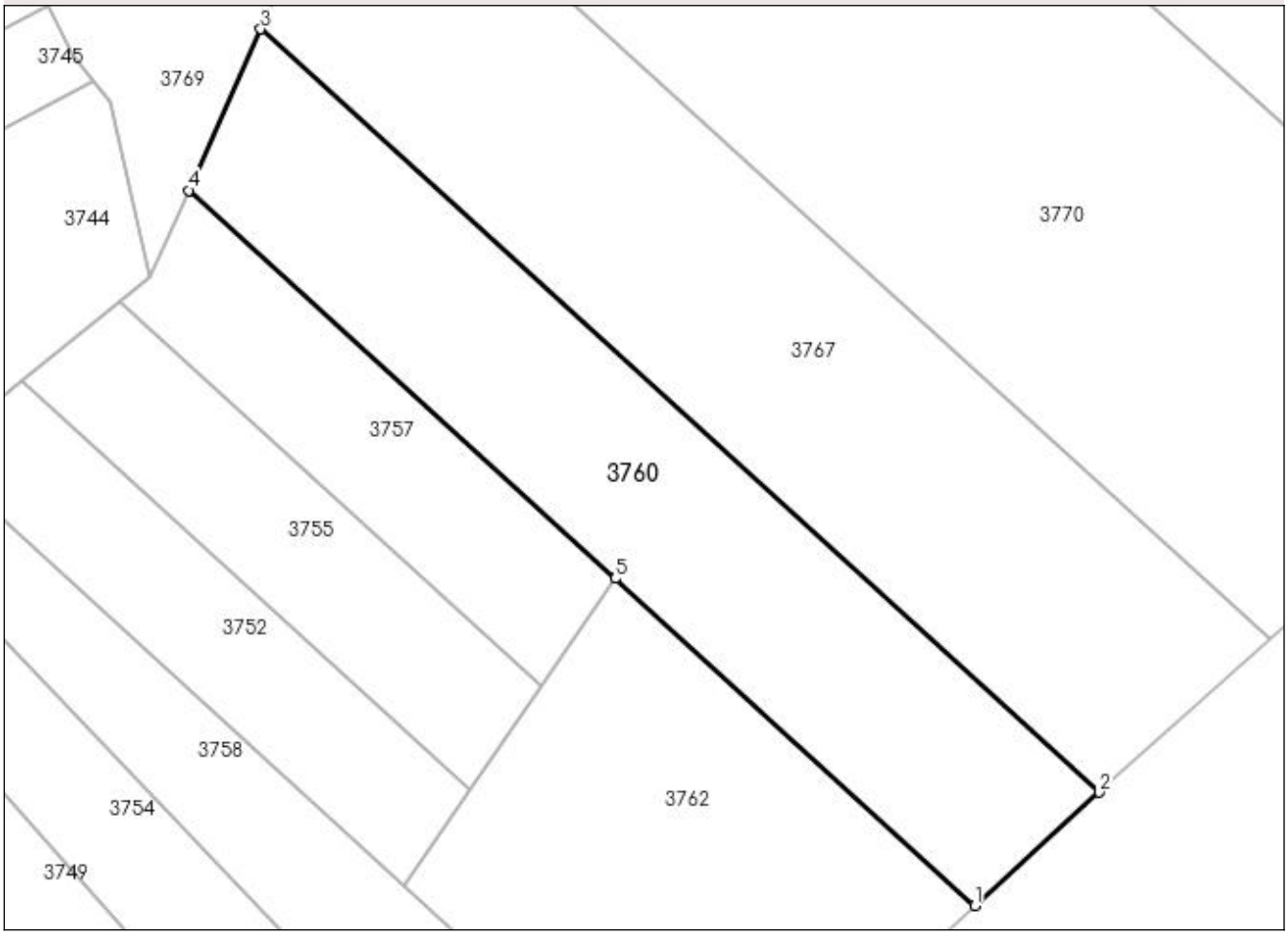

Date referitoare la teren

Crt	Categorie folosinţă	Intra vilan	Suprafaţa (mp)	Tarla	Parcelă	Nr. topo	Observaţii / Referinţe
1	padure	NU	3.509	86	UA 259	-	

Lungime Segmente
1) Valorile lungimilor segmentelor sunt obţinute din proiecţie în plan.

Punct început	X / Y	Punct sfârşit	X / Y	Lungime segment (** (m)
1	443.964,672 377.929,984	2	443.981,852 377.945,645	23.247
2	443.981,852 377.945,645	3	443.866,08 378.050,956	156.504
3	443.866,08 378.050,956	4	443.856,154 378.028,696	24.373
4	443.856,154 378.028,696	5	443.915,039 377.975,131	79.603
5	443.915,039 377.975,131	1	443.964,672 377.929,984	67.095

** Lungimile segmentelor sunt determinate în planul de proiecţie Stereo 70 şi sunt rotunjite la 1 milimetru.
*** Distanţa dintre puncte este formată din segmente cumulate ce sunt mai mici decât valoarea 1 milimetru.

DATE DESPRE IMOBILUL NR. 3761

Oficiul de Cadastru şi Publicitate Imobiliară VALCEA
Biroul de Cadastru şi Publicitate Imobiliară Ramnicu Valcea

A. Partea I. Descrierea imobilului

TEREN Extravilan

Adresa: Jud. Valcea

Nr. Crt	Nr cadastral Nr. topografic	Suprafaţa* (mp)	Observaţii / Referinţe
A1		3.948	Sector cadastral:67 Teren neimprejmuit;

B. Partea II. Proprietari şi acte

Inscrieri privitoare la dreptul de proprietate şi alte drepturi reale		Referinţe
/		
Act Notarial nr. 797, din 03/09/2010 emis de BNP STAN LIVEA (ACT DE PARTAJ VOLUNTAR;);		
B1	Intabulare, drept de PROPRIETATE, dobandit prin Iesire Din Indiviziune, cota actuala 1/1, cota initiala 1/1	A1
	1) **PIRCAN CRISTIAN**	

C. Partea III. SARCINI .

Inscrieri privind dezmembramintele dreptului de proprietate, drepturi reale de garanţie şi sarcini	Referinţe
NU SUNT	

Anexa Nr. 1 La Partea I

Teren

Nr cadastral	Suprafaţa (mp)*	Observaţii / Referinţe
	3.948	

* Suprafaţa este determinată in planul de proiecţie Stereo 70.

DETALII LINIARE IMOBIL

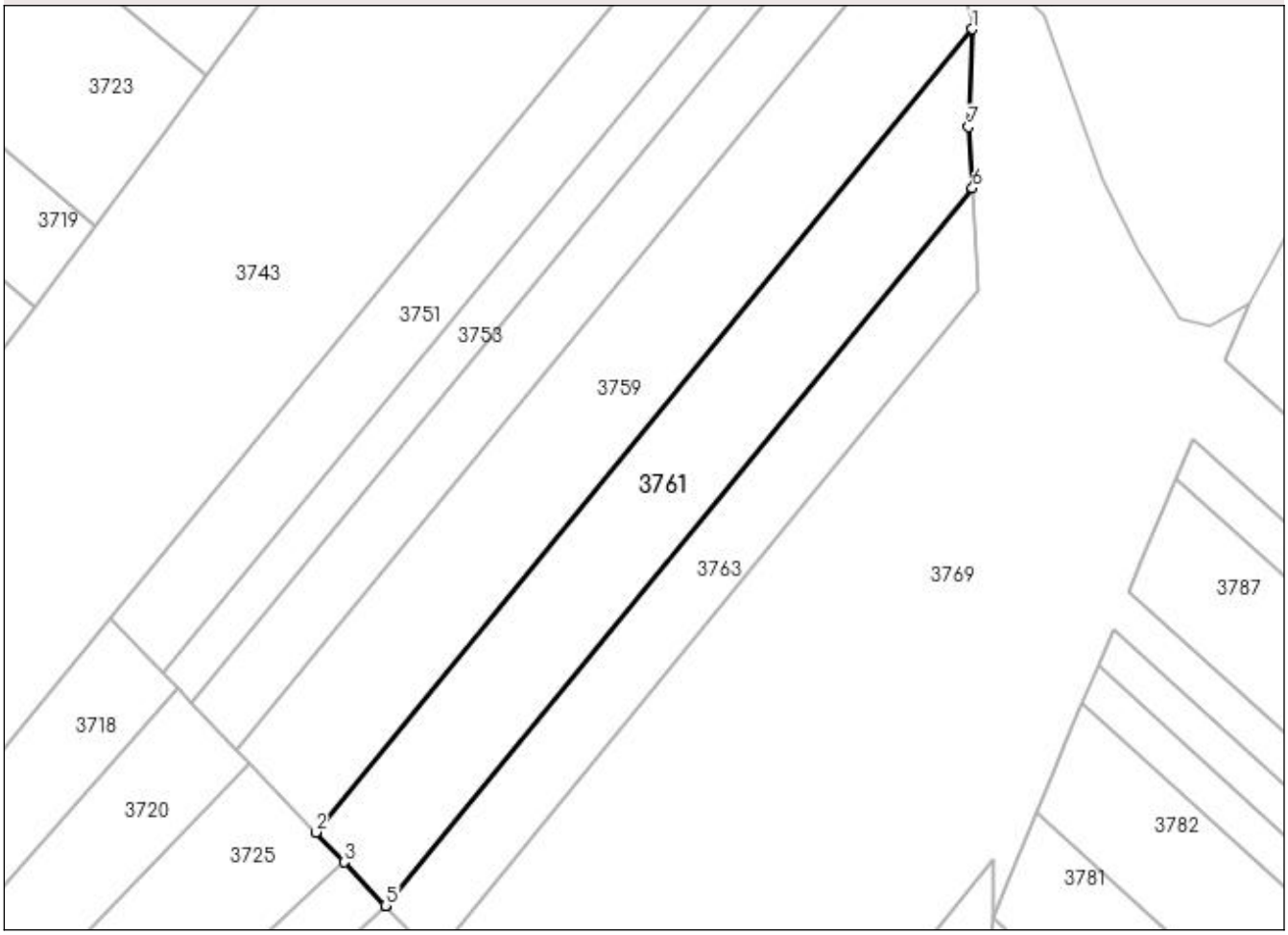

Date referitoare la teren

Crt	Categorie folosință	Intra vilan	Suprafaţa (mp)	Tarla	Parcelă	Nr. topo	Observaţii / Referinţe
1	faneata	NU	3.948	86	10/15	-	

Lungime Segmente
1) Valorile lungimilor segmentelor sunt obţinute din proiecţie în plan.

Punct început	X / Y	Punct sfârşit	X / Y	Lungime segment (** (m)
1	443.949,826 378.420,613	2	443.818,36 378.259,959	207.589
2	443.818,36 378.259,959	3	443.824,073 378.253,976	8.273
3	443.824,073 378.253,976	4	443.832,357 378.245,299	11.996
4	443.832,357 378.245,299	5	443.832,382 378.245,273	0.036
5	443.832,382 378.245,273	6	443.949,841 378.388,809	185.47

Punct început	X / Y	Punct sfârşit	X / Y	Lungime segment (** (m)
6	443.949,841 378.388,809	7	443.949,043 378.401,064	12.281
7	443.949,043 378.401,064	1	443.949,826 378.420,613	19.565

** Lungimile segmentelor sunt determinate în planul de proiecţie Stereo 70 şi sunt rotunjite la 1 milimetru.
*** Distanţa dintre puncte este formată din segmente cumulate ce sunt mai mici decât valoarea 1 milimetru.

DATE DESPRE IMOBILUL NR. 3762

Oficiul de Cadastru şi Publicitate Imobiliară VALCEA
Biroul de Cadastru şi Publicitate Imobiliară Ramnicu Valcea

A. Partea I. Descrierea imobilului

TEREN Extravilan

Adresa: Jud. Valcea

Nr. Crt	Nr cadastral Nr. topografic	Suprafaţa* (mp)	Observaţii / Referinţe
A1		3.240	Sector cadastral:67 Teren neimprejmuit; Imobil traversat de limita unităţilor administrativ-teritoriale Galicea şi Olanu

B. Partea II. Proprietari şi acte

Inscrieri privitoare la dreptul de proprietate şi alte drepturi reale		Referinţe
/		
Act Administrativ nr. 2318, din 06/11/2003 emis de CJSDPAT VALCEA (TITLU DE PROPRIETATE;);		
B1	Intabulare, drept de PROPRIETATE, dobandit prin Reconstituire, cota actuala 1/1, cota initiala 1/1	A1
	1) **MĂNOIU T. GHEORGHE**, LIPSA CNP;	

C. Partea III. SARCINI .

Inscrieri privind dezmembramintele dreptului de proprietate, drepturi reale de garanţie şi sarcini	Referinţe
NU SUNT	

Anexa Nr. 1 La Partea I

Teren

Nr cadastral	Suprafaţa (mp)*	Observaţii / Referinţe
	3.240	Imobil traversat de limita unităţilor administrativ-teritoriale Galicea şi Olanu

* Suprafaţa este determinată in planul de proiecţie Stereo 70.

DETALII LINIARE IMOBIL

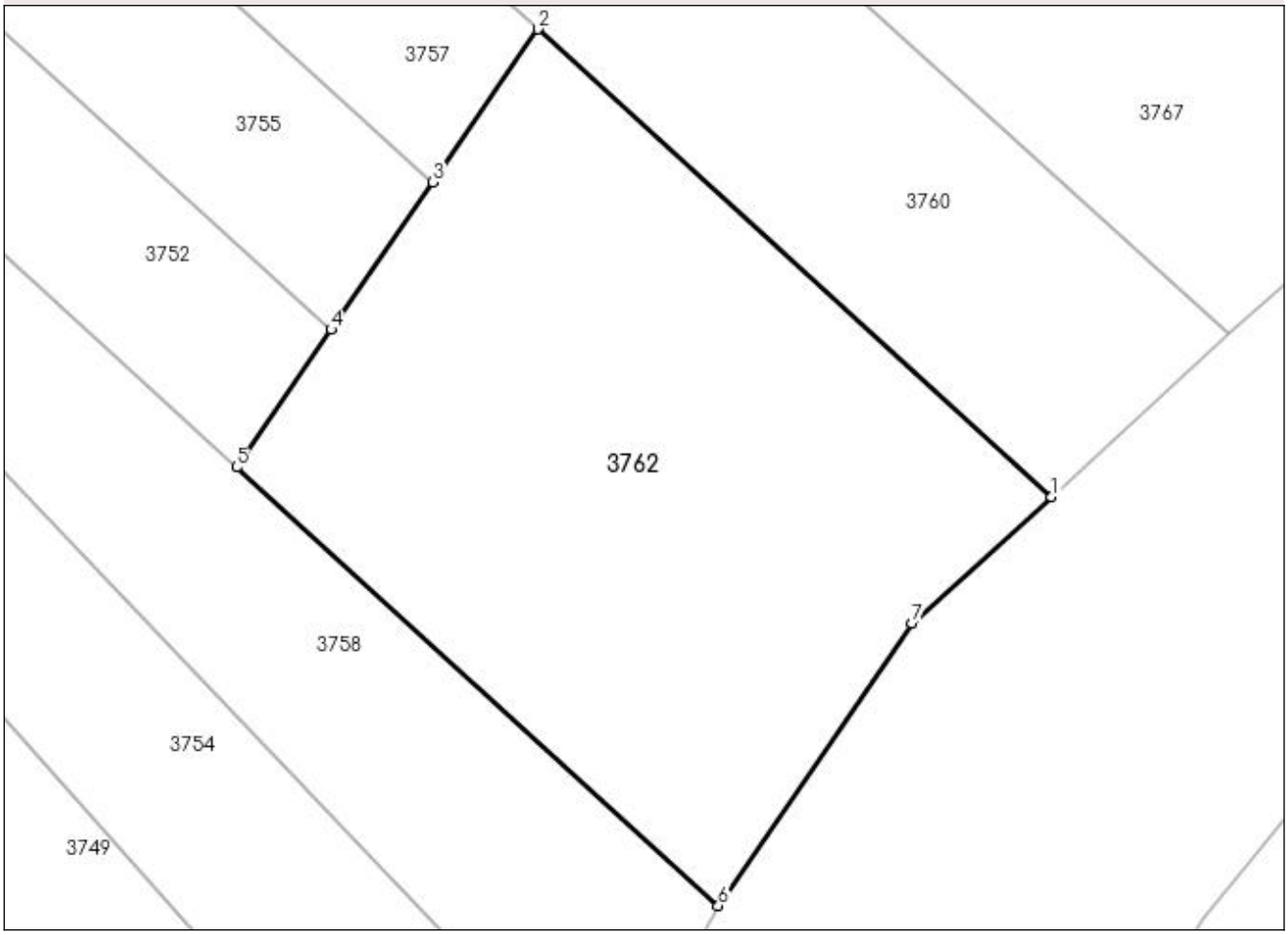

Date referitoare la teren

Crt	Categorie folosință	Intra vilan	Suprafaţa (mp)	Tarla	Parcelă	Nr. topo	Observaţii / Referinţe
1	padure	NU	3.240	86	UA 265C	-	

Lungime Segmente
1) Valorile lungimilor segmentelor sunt obţinute din proiecţie în plan.

Punct început	X / Y	Punct sfârşit	X / Y	Lungime segment (** (m)
1	443.964,672 377.929,984	2	443.915,039 377.975,131	67.095
2	443.915,039 377.975,131	3	443.904,86 377.960,344	17.952
3	443.904,86 377.960,344	4	443.895,058 377.946,104	17.287
4	443.895,058 377.946,104	5	443.885,919 377.932,828	16.117
5	443.885,919 377.932,828	6	443.932,468 377.890,485	62.926

Punct început	X / Y	Punct sfârşit	X / Y	Lungime segment (** (m)
6	443.932,468 377.890,485	7	443.951,211 377.917,713	33.055
7	443.951,211 377.917,713	1	443.964,672 377.929,984	18.215

** Lungimile segmentelor sunt determinate în planul de proiecţie Stereo 70 şi sunt rotunjite la 1 milimetru.
*** Distanţa dintre puncte este formată din segmente cumulate ce sunt mai mici decât valoarea 1 milimetru.

DATE DESPRE IMOBILUL NR. 3763

Oficiul de Cadastru şi Publicitate Imobiliară VALCEA
Biroul de Cadastru şi Publicitate Imobiliară Ramnicu Valcea

A. Partea I. Descrierea imobilului

TEREN Extravilan

Adresa: Jud. Valcea

Nr. Crt	Nr cadastral Nr. topografic	Suprafaţa* (mp)	Observaţii / Referinţe
A1		2.511	Sector cadastral:67 Teren neimprejmuit;

B. Partea II. Proprietari şi acte

Inscrieri privitoare la dreptul de proprietate şi alte drepturi reale		Referinţe
/		
Act Administrativ nr. 13190, din 10/04/2009 emis de CJSDPAT VALCEA (TITLU DE PROPRIETATE;);		
B1	Intabulare, drept de PROPRIETATE, dobandit prin Reconstituire, cota actuala 1/1, cota initiala 1/1	A1
	1) **DRAGOMIR ANA**, LIPSA CNP;	

C. Partea III. SARCINI .

Inscrieri privind dezmembramintele dreptului de proprietate, drepturi reale de garanţie şi sarcini	Referinţe
NU SUNT	

Anexa Nr. 1 La Partea I

Teren

Nr cadastral	Suprafaţa (mp)*	Observaţii / Referinţe
	2.511	

* Suprafaţa este determinată in planul de proiecţie Stereo 70.

DETALII LINIARE IMOBIL

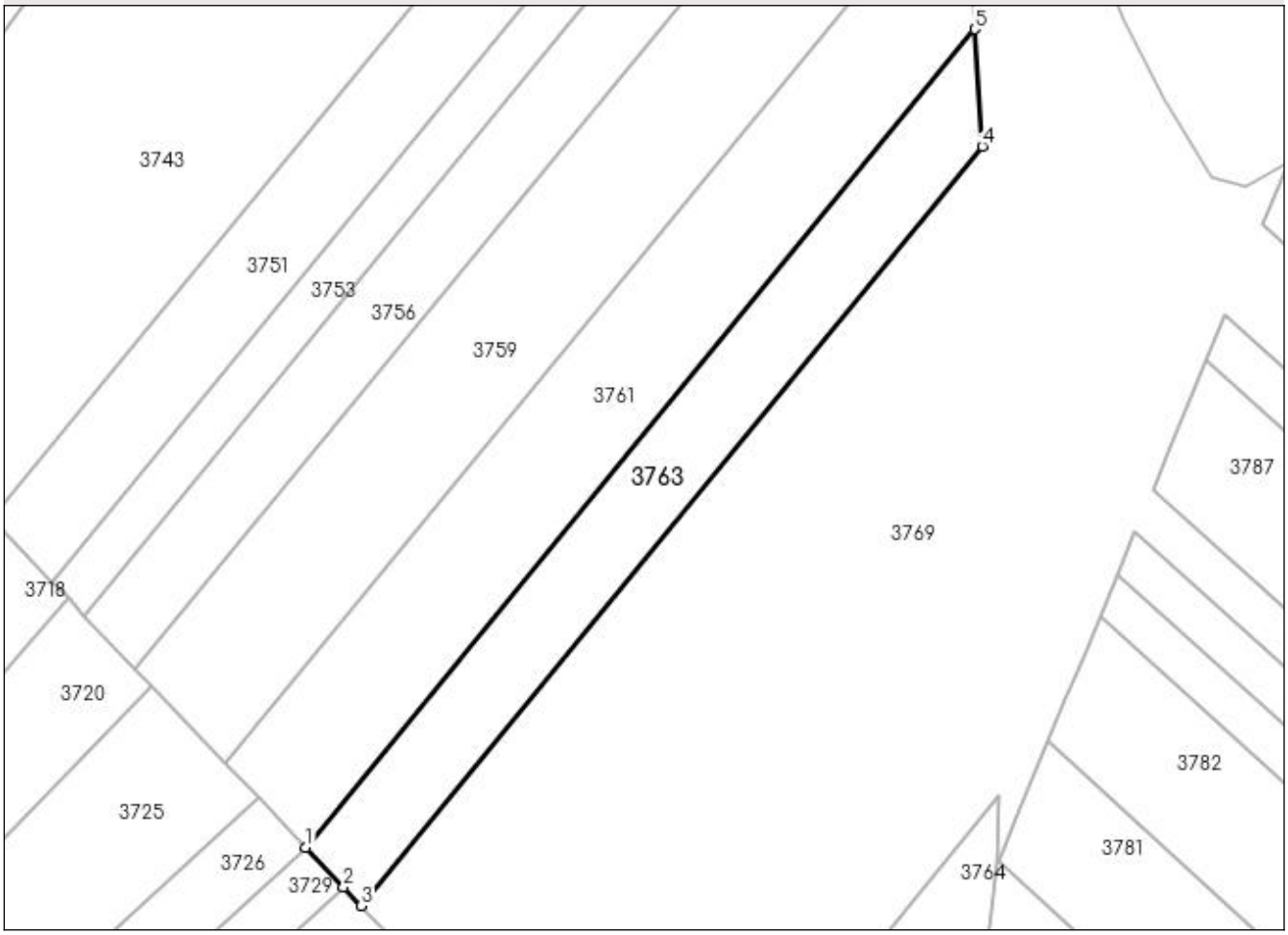

Date referitoare la teren

Crt	Categorie folosinţă	Intra vilan	Suprafaţa (mp)	Tarla	Parcelă	Nr. topo	Observaţii / Referinţe
1	livada	NU	2.511	86	10/16	-	

Lungime Segmente
1) Valorile lungimilor segmentelor sunt obţinute din proiecţie în plan.

Punct început	X / Y	Punct sfârşit	X / Y	Lungime segment (** (m)
1	443.832,382 378.245,273	2	443.839,012 378.238,328	9.602
2	443.839,012 378.238,328	3	443.842,153 378.235,039	4.548
3	443.842,153 378.235,039	4	443.951,177 378.368,269	172.152
4	443.951,177 378.368,269	5	443.949,841 378.388,809	20.583
5	443.949,841 378.388,809	1	443.832,382 378.245,273	185.47

** Lungimile segmentelor sunt determinate în planul de proiecţie Stereo 70 şi sunt rotunjite la 1 milimetru.
*** Distanţa dintre puncte este formată din segmente cumulate ce sunt mai mici decât valoarea 1 milimetru.

DATE DESPRE IMOBILUL NR. 3764

Oficiul de Cadastru şi Publicitate Imobiliară VALCEA
Biroul de Cadastru şi Publicitate Imobiliară Ramnicu Valcea

A. Partea I. Descrierea imobilului

TEREN Extravilan

Adresa: Jud. Valcea

Nr. Crt	Nr cadastral Nr. topografic	Suprafaţa* (mp)	Observaţii / Referinţe
A1		3.443	Sector cadastral:67 Teren neimprejmuit;

B. Partea II. Proprietari şi acte

Inscrieri privitoare la dreptul de proprietate şi alte drepturi reale		Referinţe
/		
Hotarare Judecatoreasca nr. 4885, din 11/10/2005 emis de JUDECATORIA RAMNICU VALCEA (HOTARARE JUDECATOREASCA;);		
B1	Intabulare, drept de PROPRIETATE, dobandit prin Hotarare Judecatoreasca, cota actuala 1/1, cota initiala 1/1	A1
	1) **CONSTANTINESCU VERGILIU**	

C. Partea III. SARCINI .

Inscrieri privind dezmembramintele dreptului de proprietate, drepturi reale de garanţie şi sarcini	Referinţe
NU SUNT	

Anexa Nr. 1 La Partea I

Teren

Nr cadastral	Suprafaţa (mp)*	Observaţii / Referinţe
	3.443	

* Suprafaţa este determinată in planul de proiecţie Stereo 70.

DETALII LINIARE IMOBIL

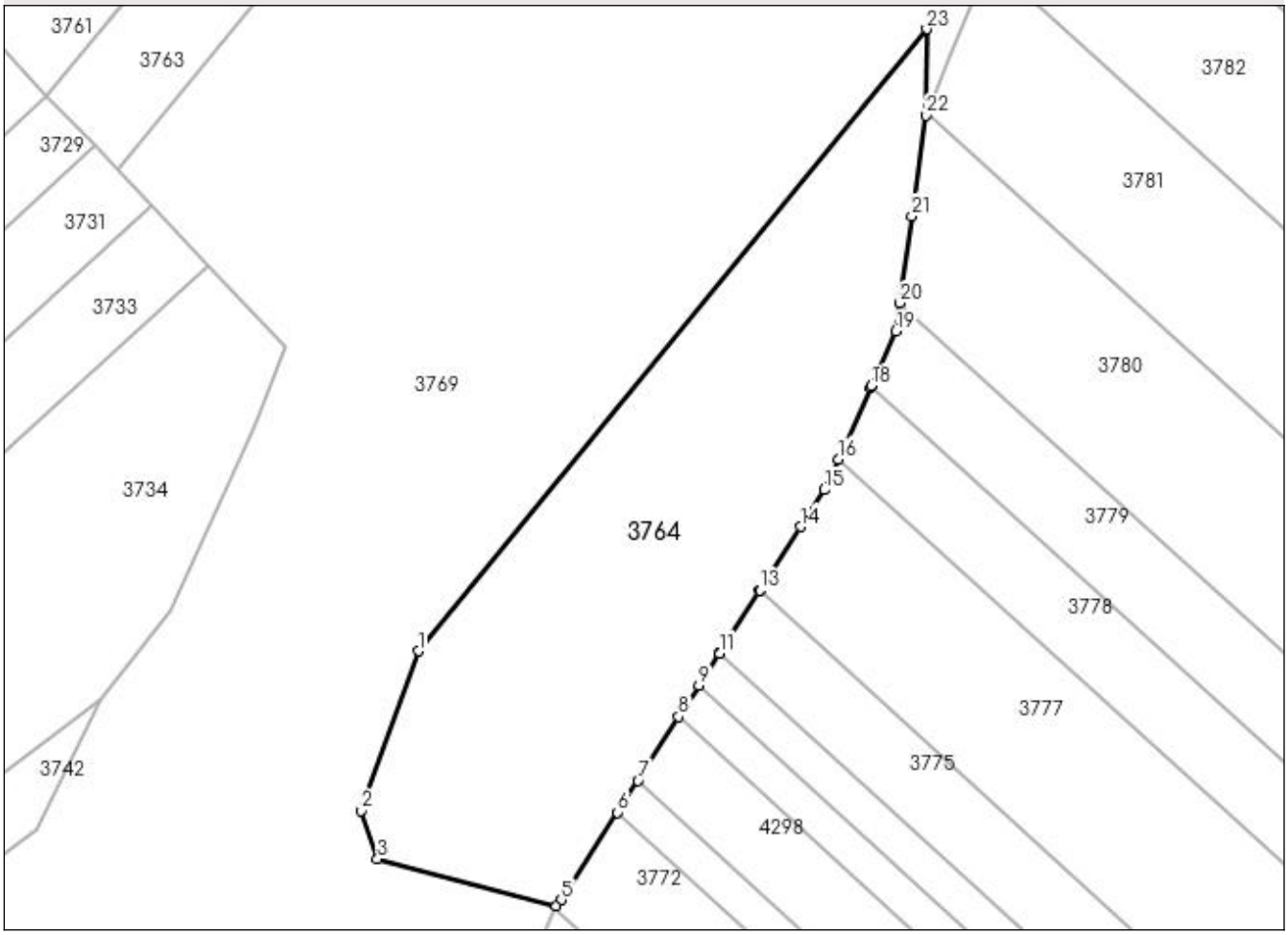

Date referitoare la teren

Crt	Categorie folosință	Intra vilan	Suprafaţa (mp)	Tarla	Parcelă	Nr. topo	Observaţii / Referinţe
1	arabil	NU	3.443	86	10/20	-	

Lungime Segmente

1) Valorile lungimilor segmentelor sunt obţinute din proiecţie în plan.

Punct început	X / Y	Punct sfârşit	X / Y	Lungime segment (** (m)
1	443.883,689 378.168,551	2	443.875,838 378.146,5	23.407
3	443.878,07 378.139,809	4	443.902,816 378.133,34	25.578
5	443.903,495 378.134,171	6	443.911,244 378.146,248	14.349
7	443.914,075 378.150,661	8	443.919,712 378.159,448	10.44
9	443.922,523 378.163,83	10	443.925,315 378.168,181	5.17

Punct început	X / Y	Punct sfârşit	X / Y	Lungime segment (** (m)
2	443.875,838 378.146,5	3	443.878,07 378.139,809	7.053
4	443.902,816 378.133,34	5	443.903,495 378.134,171	1.073
6	443.911,244 378.146,248	7	443.914,075 378.150,661	5.243
8	443.919,712 378.159,448	9	443.922,523 378.163,83	5.206
10	443.925,315 378.168,181	11	443.925,344 378.168,226	0.054

Punct început	X / Y	Punct sfârşit	X / Y	Lungime segment (** (m)
11	443.925,344 378.168,226	12	443.930,893 378.176,876	10.277
13	443.930,953 378.176,97	14	443.936,572 378.185,728	10.406
15	443.939,846 378.190,831	16	443.941,754 378.195,05	4.63
17	443.946,245 378.204,979	18	443.946,334 378.205,177	0.217
19	443.949,752 378.212,734	20	443.950,292 378.216,63	3.933
21	443.951,959 378.228,663	22	443.953,886 378.242,574	14.044
23	443.954,016 378.254,491	1	443.883,689 378.168,551	111.048

Punct început	X / Y	Punct sfârşit	X / Y	Lungime segment (** (m)
12	443.930,893 378.176,876	13	443.930,953 378.176,97	0.112
14	443.936,572 378.185,728	15	443.939,846 378.190,831	6.063
16	443.941,754 378.195,05	17	443.946,245 378.204,979	10.897
18	443.946,334 378.205,177	19	443.949,752 378.212,734	8.294
20	443.950,292 378.216,63	21	443.951,959 378.228,663	12.148
22	443.953,886 378.242,574	23	443.954,016 378.254,491	11.918

** Lungimile segmentelor sunt determinate în planul de proiecţie Stereo 70 şi sunt rotunjite la 1 milimetru.
*** Distanţa dintre puncte este formată din segmente cumulate ce sunt mai mici decât valoarea 1 milimetru.

DATE DESPRE IMOBILUL NR. 3767

Oficiul de Cadastru şi Publicitate Imobiliară VALCEA
Biroul de Cadastru şi Publicitate Imobiliară Ramnicu Valcea

A. Partea I. Descrierea imobilului

TEREN Extravilan

Adresa: Jud. Valcea

Nr. Crt	Nr cadastral Nr. topografic	Suprafaţa* (mp)	Observaţii / Referinţe
A1		5.160	Sector cadastral:67 Teren neimprejmuit; Imobil traversat de limita unităţilor administrativ-teritoriale Galicea şi Olanu

B. Partea II. Proprietari şi acte

Inscrieri privitoare la dreptul de proprietate şi alte drepturi reale		Referinţe
/		
Act Administrativ nr. 2387, din 15/01/2004 emis de CJSDPAT VALCEA (TITLU DE PROPRIETATE;);		
B1	Intabulare, drept de PROPRIETATE, dobandit prin Reconstituire, cota actuala 1/1, cota initiala 1/1	A1
	1) **DIACONU N. ION**, LIPSA CNP; 2) **DIACONU N. NICOLAE**, LIPSA CNP;	

C. Partea III. SARCINI .

Inscrieri privind dezmembramintele dreptului de proprietate, drepturi reale de garanţie şi sarcini	Referinţe
NU SUNT	

Anexa Nr. 1 La Partea I

Teren

Nr cadastral	Suprafaţa (mp)*	Observaţii / Referinţe
	5.160	Imobil traversat de limita unităţilor administrativ-teritoriale Galicea şi Olanu

* Suprafaţa este determinată in planul de proiecţie Stereo 70.

DETALII LINIARE IMOBIL

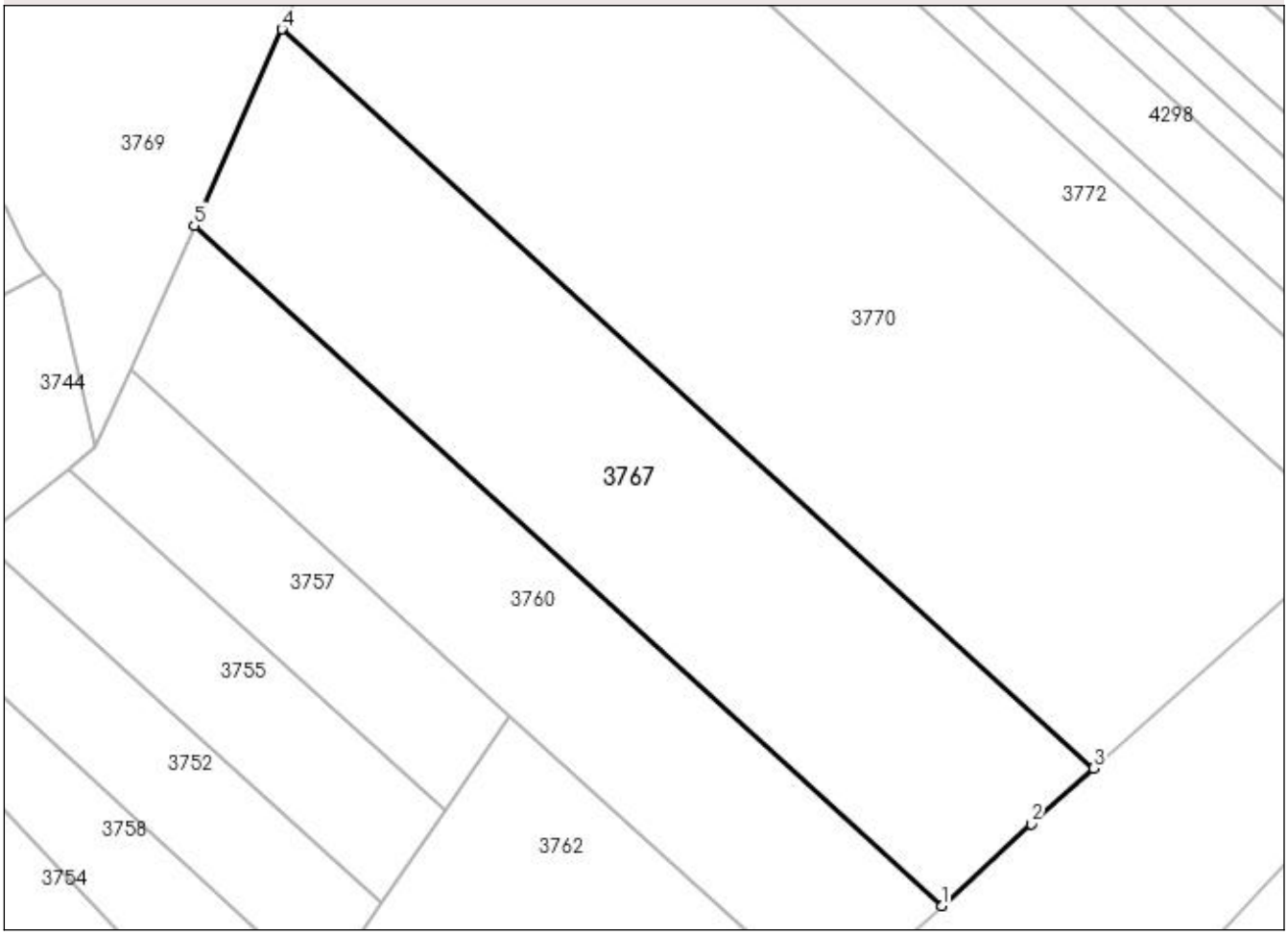

Date referitoare la teren

Crt	Categorie folosinţă	Intra vilan	Suprafaţa (mp)	Tarla	Parcelă	Nr. topo	Observaţii / Referinţe
1	padure	NU	5.160	86	259	-	

Lungime Segmente
1) Valorile lungimilor segmentelor sunt obţinute din proiecţie în plan.

Punct început	X / Y	Punct sfârşit	X / Y	Lungime segment (** (m)
1	443.981,852 377.945,645	2	443.995,75 377.958,313	18.805
2	443.995,75 377.958,313	3	444.005,449 377.966,912	12.962
3	444.005,449 377.966,912	4	443.879,636 378.081,357	170.078
4	443.879,636 378.081,357	5	443.866,08 378.050,956	33.286
5	443.866,08 378.050,956	1	443.981,852 377.945,645	156.504

** Lungimile segmentelor sunt determinate în planul de proiecţie Stereo 70 şi sunt rotunjite la 1 milimetru.
*** Distanţa dintre puncte este formată din segmente cumulate ce sunt mai mici decât valoarea 1 milimetru.

DATE DESPRE IMOBILUL NR. 3769

Oficiul de Cadastru şi Publicitate Imobiliară VALCEA
Biroul de Cadastru şi Publicitate Imobiliară Ramnicu Valcea

A. Partea I. Descrierea imobilului

TEREN Extravilan

Adresa: Jud. Valcea

Nr. Crt	Nr cadastral Nr. topografic	Suprafaţa* (mp)	Observaţii / Referinţe
A1		30.650	Sector cadastral:67 Teren neimprejmuit;

B. Partea II. Proprietari şi acte

Inscrieri privitoare la dreptul de proprietate şi alte drepturi reale		Referinţe
/		
Act Normativ nr. 7, din 13/03/1996 emis de PARLAMENTUL ROMANIEI (art. 13 alin 15);		
B1	Inscrierea provizorie, drept de PROPRIETATE, dobandit prin Lege, cota actuala 1/1, cota initiala 1/1	A1
	1) **COMUNA GALICEA**, CIF:2541118, PROPRIETAR NEIDENTIFICAT	

C. Partea III. SARCINI .

Inscrieri privind dezmembramintele dreptului de proprietate, drepturi reale de garanţie şi sarcini	Referinţe
NU SUNT	

Anexa Nr. 1 La Partea I

Teren

Nr cadastral	Suprafaţa (mp)*	Observaţii / Referinţe
	30.650	

* Suprafaţa este determinată in planul de proiecţie Stereo 70.

DETALII LINIARE IMOBIL

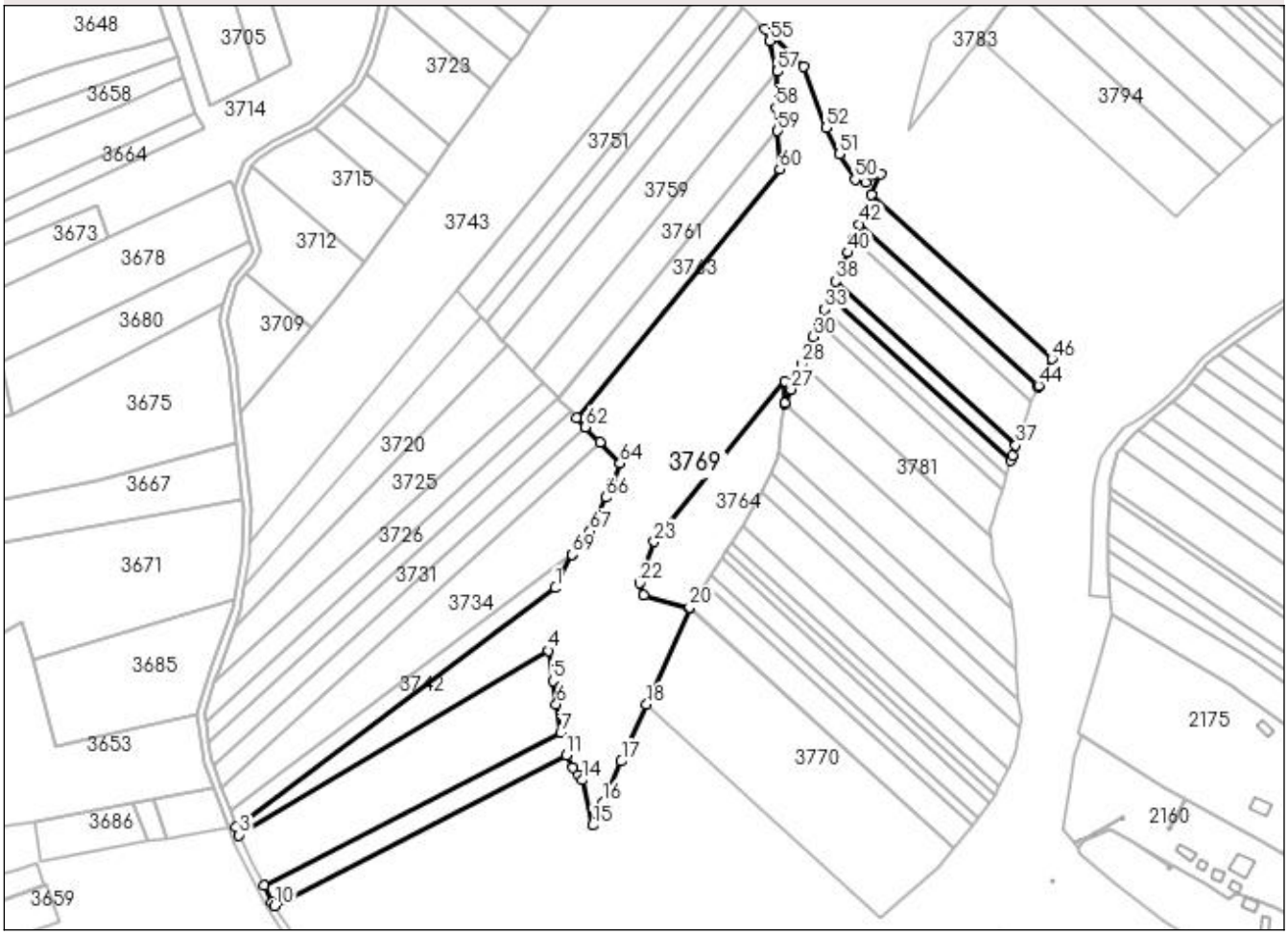

Date referitoare la teren

Crt	Categorie folosinţă	Intra vilan	Suprafaţa (mp)	Tarla	Parcelă	Nr. topo	Observaţii / Referinţe
1	livada	NU	2.166	86	10/31	-	
2	faneata	NU	3.007	86	10/28	-	
3	padure	NU	7.369	86	265	-	
4	arabil	NU	10.296	86	10/17,10/18, 10/19	-	
5	padure	NU	7.812	86	265	-	

Lungime Segmente

1) Valorile lungimilor segmentelor sunt obţinute din proiecţie în plan.

Punct început	X / Y	Punct sfârşit	X / Y	Lungime segment
1	443.830,828 378.143,784	2	443.659,535 378.015,792	213.83
4	443.826,928 378.110,348	5	443.829,393 378.094,078	16.456

Punct început	X / Y	Punct sfârşit	X / Y	Lungime segment
2	443.659,535 378.015,792	3	443.661,118 378.011,402	4.667
5	443.829,393 378.094,078	6	443.831,295 378.081,52	12.701

Punct început	X / Y	Punct sfârşit	X / Y	Lungime segment
3	443.661,118 378.011,402	4	443.826,928 378.110,348	193.089
6	443.831,295 378.081,52	7	443.833,613 378.066,223	15.472

Punct început	X / Y	Punct sfârşit	X / Y	Lungime segment
7	443.833,613 378.066,223	8	443.674,395 377.984,267	179.073
10	443.680,189 377.973,505	11	443.836,725 378.054,081	176.057
13	443.843,001 378.043,658	14	443.845,259 378.040,8	3.642
16	443.856,154 378.028,696	17	443.866,08 378.050,956	24.373
19	443.902,665 378.133,002	20	443.902,816 378.133,34	0.37
22	443.875,838 378.146,5	23	443.883,689 378.168,551	23.407
25	443.953,886 378.242,574	26	443.954,022 378.242,901	0.354
28	443.962,754 378.263,888	29	443.965,796 378.271,2	7.92
31	443.971,865 378.285,787	32	443.974,946 378.293,188	8.017
34	443.978,033 378.300,609	35	444.075,063 378.212,346	131.169
37	444.077,708 378.220,232	38	443.981,14 378.308,076	130.545
40	443.987,586 378.323,568	41	443.990,575 378.330,75	7.779
43	444.089,567 378.251,636	44	444.089,919 378.252,337	0.784
46	444.097,044 378.266,55	47	444.000,429 378.354,435	130.607
49	443.997,26 378.361,203	50	443.991,4 378.362,668	6.04
52	443.975,771 378.390,506	53	443.964,05 378.423,228	34.758
55	443.945,835 378.437,035	56	443.949,879 378.421,936	15.631
58	443.949,043 378.401,064	59	443.949,841 378.388,809	12.281
61	443.842,153 378.235,039	62	443.846,873 378.230,096	6.835
64	443.865,433 378.210,657	65	443.861,472 378.200,326	11.064
67	443.849,319 378.174,25	68	443.839,891 378.161,881	15.552

Punct început	X / Y	Punct sfârşit	X / Y	Lungime segment
8	443.674,395 377.984,267	9	443.678,83 377.975,532	9.796
11	443.836,725 378.054,081	12	443.839,991 378.047,467	7.376
14	443.845,259 378.040,8	15	443.850,769 378.016,62	24.8
17	443.866,08 378.050,956	18	443.879,636 378.081,357	33.286
20	443.902,816 378.133,34	21	443.878,07 378.139,809	25.578
23	443.883,689 378.168,551	24	443.954,016 378.254,491	111.048
26	443.954,022 378.242,901	27	443.957,089 378.250,273	7.985
29	443.965,796 378.271,2	30	443.968,836 378.278,505	7.912
32	443.974,946 378.293,188	33	443.974,951 378.293,201	0.014
35	444.075,063 378.212,346	36	444.075,73 378.214,544	2.297
38	443.981,14 378.308,076	39	443.984,302 378.315,676	8.232
41	443.990,575 378.330,75	42	443.993,875 378.338,682	8.591
44	444.089,919 378.252,337	45	444.093,315 378.259,111	7.578
47	444.000,429 378.354,435	48	444.005,074 378.365,599	12.092
50	443.991,4 378.362,668	51	443.983,097 378.376,343	15.998
53	443.964,05 378.423,228	54	443.943,221 378.443,314	28.936
56	443.949,879 378.421,936	57	443.949,826 378.420,613	1.324
59	443.949,841 378.388,809	60	443.951,177 378.368,269	20.583
62	443.846,873 378.230,096	63	443.854,704 378.221,893	11.341
65	443.861,472 378.200,326	66	443.857,814 378.192,29	8.829
68	443.839,891 378.161,881	69	443.839,795 378.161,76	0.154

Punct început	X / Y	Punct sfârşit	X / Y	Lungime segment
9	443.678,83 377.975,532	10	443.680,189 377.973,505	2.44
12	443.839,991 378.047,467	13	443.843,001 378.043,658	4.855
15	443.850,769 378.016,62	16	443.856,154 378.028,696	13.222
18	443.879,636 378.081,357	19	443.902,665 378.133,002	56.547
21	443.878,07 378.139,809	22	443.875,838 378.146,5	7.053
24	443.954,016 378.254,491	25	443.953,886 378.242,574	11.918
27	443.957,089 378.250,273	28	443.962,754 378.263,888	14.747
30	443.968,836 378.278,505	31	443.971,865 378.285,787	7.887
33	443.974,951 378.293,201	34	443.978,033 378.300,609	8.024
36	444.075,73 378.214,544	37	444.077,708 378.220,232	6.022
39	443.984,302 378.315,676	40	443.987,586 378.323,568	8.548
42	443.993,875 378.338,682	43	444.089,567 378.251,636	129.36
45	444.093,315 378.259,111	46	444.097,044 378.266,55	8.321
48	444.005,074 378.365,599	49	443.997,26 378.361,203	8.966
51	443.983,097 378.376,343	52	443.975,771 378.390,506	15.946
54	443.943,221 378.443,314	55	443.945,835 378.437,035	6.801
57	443.949,826 378.420,613	58	443.949,043 378.401,064	19.565
60	443.951,177 378.368,269	61	443.842,153 378.235,039	172.152
63	443.854,704 378.221,893	64	443.865,433 378.210,657	15.536
66	443.857,814 378.192,29	67	443.849,319 378.174,25	19.94
69	443.839,795 378.161,76	1	443.830,828 378.143,784	20.088

**** Lungimile segmentelor sunt determinate în planul de proiecţie Stereo 70 şi sunt rotunjite la 1 milimetru.**
***** Distanţa dintre puncte este formată din segmente cumulate ce sunt mai mici decât valoarea 1 milimetru.**

DATE DESPRE IMOBILUL NR. 3770

Oficiul de Cadastru şi Publicitate Imobiliară VALCEA
Biroul de Cadastru şi Publicitate Imobiliară Ramnicu Valcea

A. Partea I. Descrierea imobilului

TEREN Extravilan

Adresa: Jud. Valcea

Nr. Crt	Nr cadastral Nr. topografic	Suprafaţa* (mp)	Observaţii / Referinţe
A1		9.752	Sector cadastral:67 Teren neimprejmuit; Imobil traversat de limita unităţilor administrativ-teritoriale Galicea şi Olanu

B. Partea II. Proprietari şi acte

Inscrieri privitoare la dreptul de proprietate şi alte drepturi reale		Referinţe
/		
Act Administrativ nr. 141, din 08/08/2006 emis de CJSDPAT VALCEA (TITLU DE PROPRIETATE;);		
B1	Intabulare, drept de PROPRIETATE, dobandit prin Reconstituire, cota actuala 1/1, cota initiala 1/1	A1
	1) **POPESCU T. ION** DEFUNCT:Da	

C. Partea III. SARCINI .

Inscrieri privind dezmembramintele dreptului de proprietate, drepturi reale de garanţie şi sarcini	Referinţe
NU SUNT	

Anexa Nr. 1 La Partea I

Teren

Nr cadastral	Suprafaţa (mp)*	Observaţii / Referinţe
	9.752	Imobil traversat de limita unităţilor administrativ-teritoriale Galicea şi Olanu

* Suprafaţa este determinată in planul de proiecţie Stereo 70.

DETALII LINIARE IMOBIL

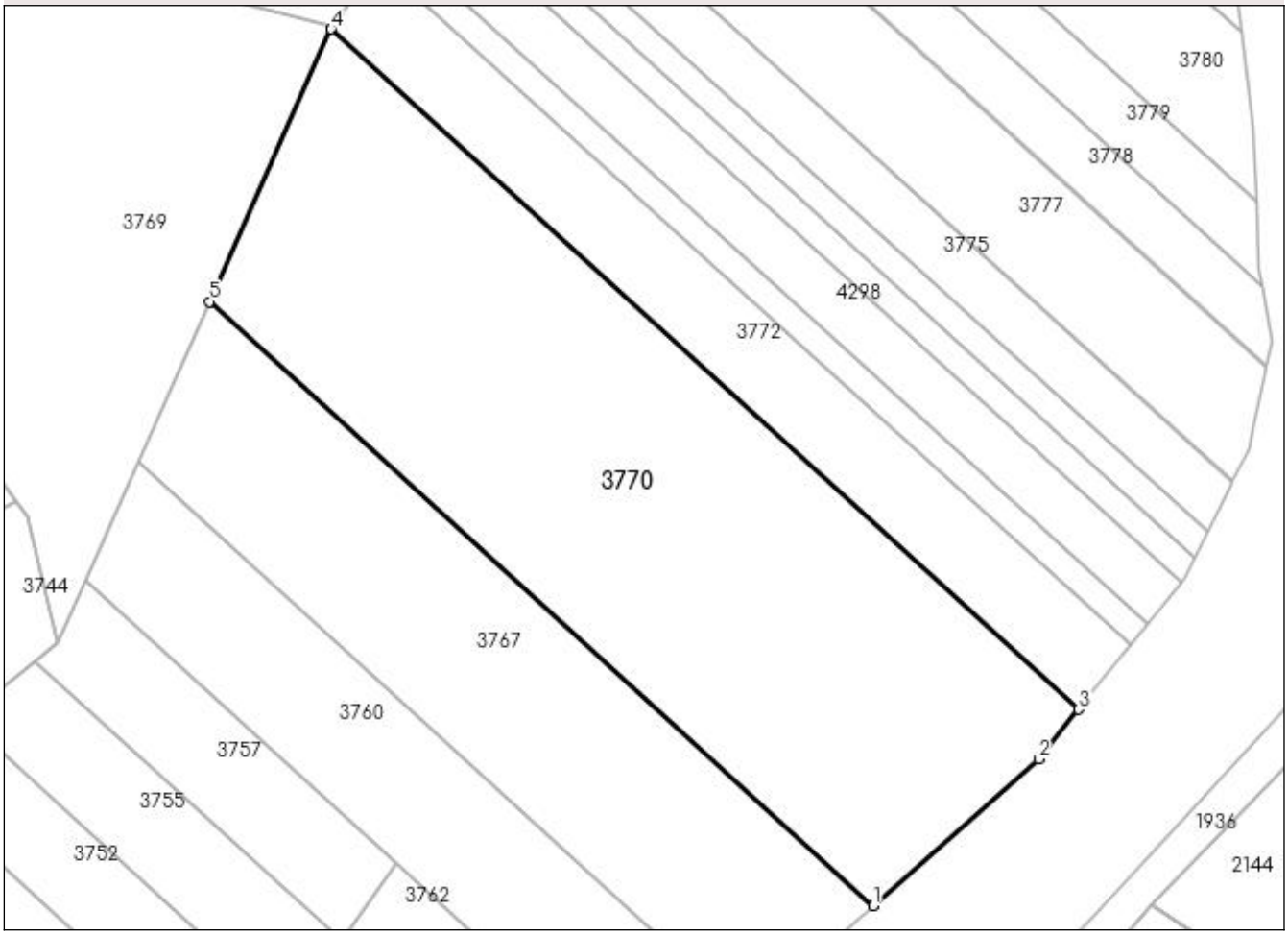

Date referitoare la teren

Crt	Categorie folosinţă	Intra vilan	Suprafaţa (mp)	Tarla	Parcelă	Nr. topo	Observaţii / Referinţe
1	padure	NU	9.752	86	UA 259	-	

Lungime Segmente
1) Valorile lungimilor segmentelor sunt obţinute din proiecţie în plan.

Punct început	X / Y	Punct sfârşit	X / Y	Lungime segment (** (m)
1	444.005,449 377.966,912	2	444.036,804 377.994,711	41.904
2	444.036,804 377.994,711	3	444.044,366 378.004,105	12.059
3	444.044,366 378.004,105	4	443.902,665 378.133,002	191.556
4	443.902,665 378.133,002	5	443.879,636 378.081,357	56.547
5	443.879,636 378.081,357	1	444.005,449 377.966,912	170.078

** Lungimile segmentelor sunt determinate în planul de proiecţie Stereo 70 şi sunt rotunjite la 1 milimetru.
*** Distanţa dintre puncte este formată din segmente cumulate ce sunt mai mici decât valoarea 1 milimetru.

DATE DESPRE IMOBILUL NR. 3771

Oficiul de Cadastru şi Publicitate Imobiliară VALCEA
Biroul de Cadastru şi Publicitate Imobiliară Ramnicu Valcea

A. Partea I. Descrierea imobilului

TEREN Extravilan

Adresa: Jud. Valcea

Nr. Crt	Nr cadastral Nr. topografic	Suprafaţa* (mp)	Observaţii / Referinţe
A1		1.000	Sector cadastral:67 Teren neimprejmuit; Imobil traversat de limita unităţilor administrativ-teritoriale Galicea şi Olanu

B. Partea II. Proprietari şi acte

Inscrieri privitoare la dreptul de proprietate şi alte drepturi reale		Referinţe
/		
Act Administrativ nr. 10505, din 28/11/2008 emis de CJSDPAT VALCEA (TITLU DE PROPRIETATE;);		
B1	Intabulare, drept de PROPRIETATE, dobandit prin Reconstituire, cota actuala 1/1, cota initiala 1/1	A1
	1) **LITA P. ION**, LIPSA CNP;	

C. Partea III. SARCINI .

Inscrieri privind dezmembramintele dreptului de proprietate, drepturi reale de garanţie şi sarcini	Referinţe
NU SUNT	

Anexa Nr. 1 La Partea I

Teren

Nr cadastral	Suprafaţa (mp)*	Observaţii / Referinţe
	1.000	Imobil traversat de limita unităţilor administrativ-teritoriale Galicea şi Olanu

* Suprafaţa este determinată in planul de proiecţie Stereo 70.

DETALII LINIARE IMOBIL

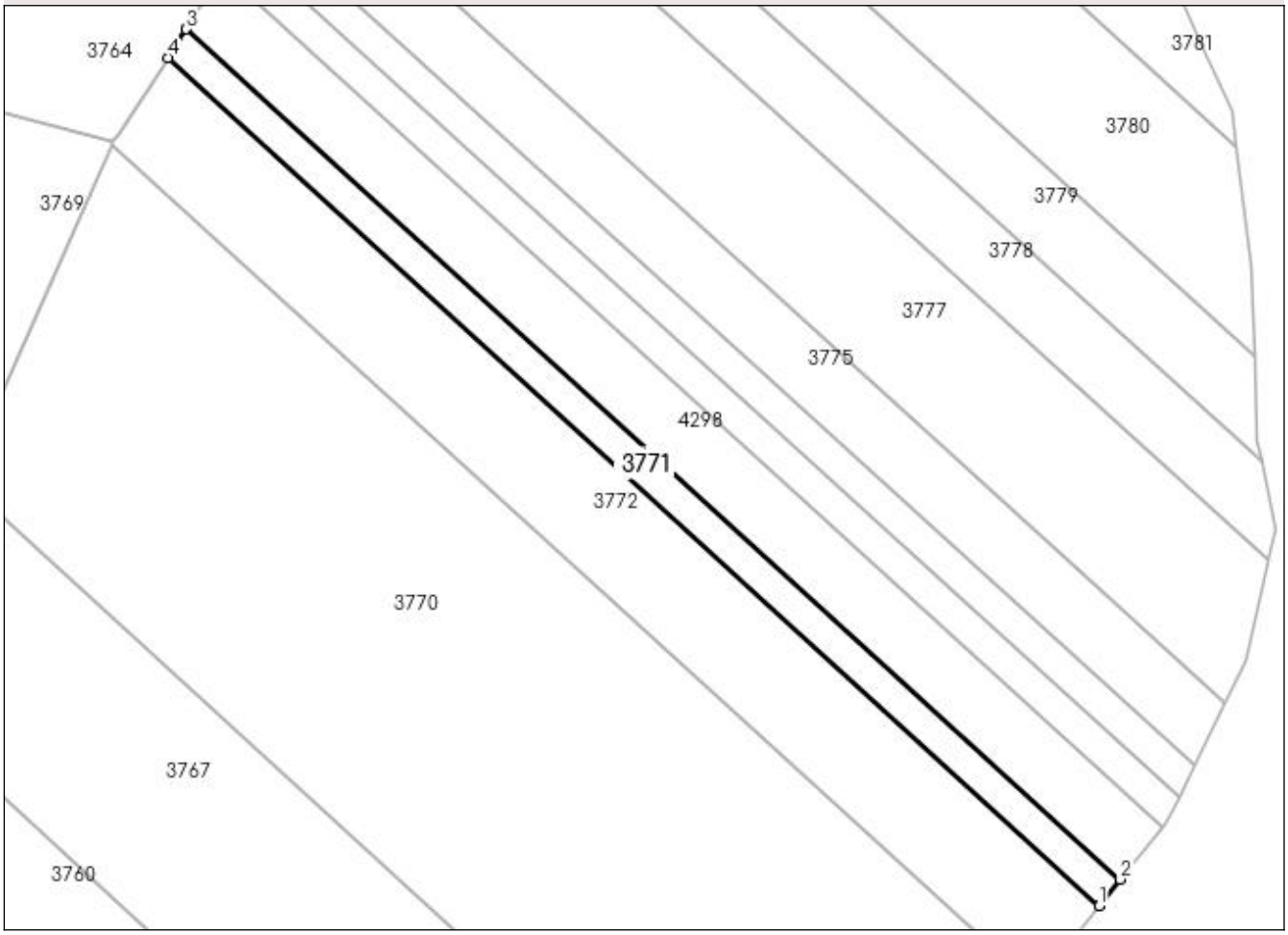

Date referitoare la teren

Crt	Categorie folosință	Intra vilan	Suprafaţa (mp)	Tarla	Parcelă	Nr. topo	Observaţii / Referinţe
1	padure	NU	1.000	86	UA 265G	-	

Lungime Segmente
1) Valorile lungimilor segmentelor sunt obţinute din proiecţie în plan.

Punct început	X / Y	Punct sfârşit	X / Y	Lungime segment (** (m)
1	444.054,148 378.016,257	2	444.057,395 378.020,291	5.178
2	444.057,395 378.020,291	3	443.914,075 378.150,661	193.745
3	443.914,075 378.150,661	4	443.911,244 378.146,248	5.243
4	443.911,244 378.146,248	1	444.054,148 378.016,257	193.182

** Lungimile segmentelor sunt determinate în planul de proiecţie Stereo 70 şi sunt rotunjite la 1 milimetru.
*** Distanţa dintre puncte este formată din segmente cumulate ce sunt mai mici decât valoarea 1 milimetru.

DATE DESPRE IMOBILUL NR. 3772

Oficiul de Cadastru şi Publicitate Imobiliară VALCEA
Biroul de Cadastru şi Publicitate Imobiliară Ramnicu Valcea

A. Partea I. Descrierea imobilului

TEREN Extravilan

Adresa: Jud. Valcea

Nr. Crt	Nr cadastral Nr. topografic	Suprafaţa* (mp)	Observaţii / Referinţe
A1		2.995	Sector cadastral:67 Teren neimprejmuit; Imobil traversat de limita unităţilor administrativ-teritoriale Galicea şi Olanu

B. Partea II. Proprietari şi acte

Inscrieri privitoare la dreptul de proprietate şi alte drepturi reale		Referinţe
/		
Act Administrativ nr. 1644, din 11/12/2002 emis de CJSDPAT VALCEA (TITLU DE PROPRIETATE;);		
B1	Intabulare, drept de PROPRIETATE, dobandit prin Reconstituire, cota actuala 1/1, cota initiala 1/1	A1
	1) **GRUIA GHEORGHE**, LIPSA CNP;	

C. Partea III. SARCINI .

Inscrieri privind dezmembramintele dreptului de proprietate, drepturi reale de garanţie şi sarcini	Referinţe
NU SUNT	

Anexa Nr. 1 La Partea I

Teren

Nr cadastral	Suprafaţa (mp)*	Observaţii / Referinţe
	2.995	Imobil traversat de limita unităţilor administrativ-teritoriale Galicea şi Olanu

* Suprafaţa este determinată in planul de proiecţie Stereo 70.

DETALII LINIARE IMOBIL

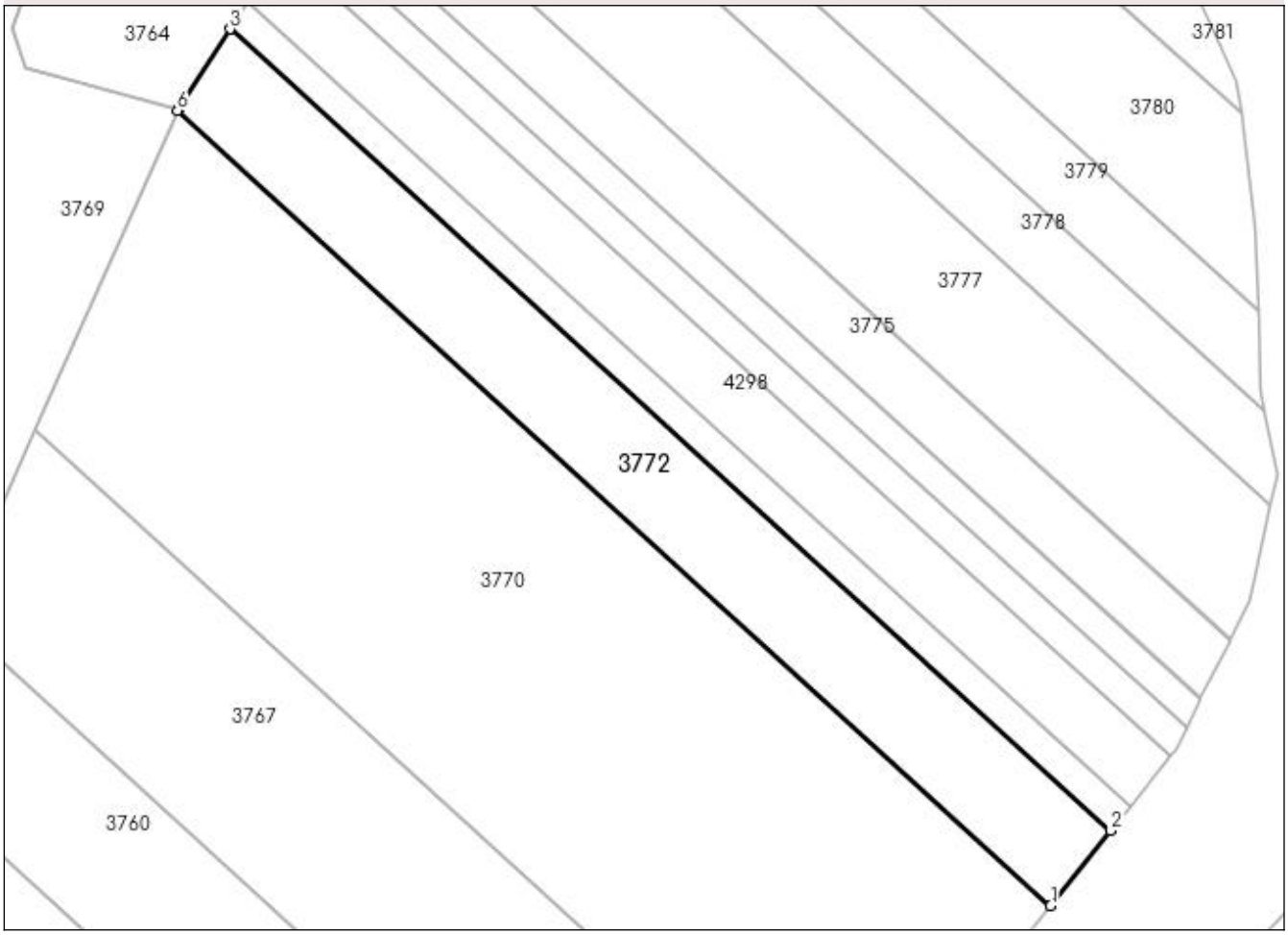

Date referitoare la teren

Crt	Categorie folosință	Intra vilan	Suprafaţa (mp)	Tarla	Parcelă	Nr. topo	Observaţii / Referinţe
1	padure	NU	2.995	86	265,259	-	

Lungime Segmente
1) Valorile lungimilor segmentelor sunt obţinute din proiecţie în plan.

Punct început	X / Y	Punct sfârşit	X / Y	Lungime segment (** (m)
1	444.044,366 378.004,105	2	444.054,148 378.016,257	15.6
2	444.054,148 378.016,257	3	443.911,244 378.146,248	193.182
3	443.911,244 378.146,248	4	443.903,495 378.134,171	14.349
4	443.903,495 378.134,171	5	443.902,816 378.133,34	1.073
5	443.902,816 378.133,34	6	443.902,665 378.133,002	0.37

Punct început	X / Y	Punct sfârşit	X / Y	Lungime segment (** (m)
6	443.902,665 378.133,002	1	444.044,366 378.004,105	191.556

** Lungimile segmentelor sunt determinate în planul de proiecţie Stereo 70 şi sunt rotunjite la 1 milimetru.
*** Distanţa dintre puncte este formată din segmente cumulate ce sunt mai mici decât valoarea 1 milimetru.

DATE DESPRE IMOBILUL NR. 3773

Oficiul de Cadastru şi Publicitate Imobiliară VALCEA
Biroul de Cadastru şi Publicitate Imobiliară Ramnicu Valcea

A. Partea I. Descrierea imobilului

TEREN Extravilan

Adresa: Jud. Valcea

Nr. Crt	Nr cadastral Nr. topografic	Suprafaţa* (mp)	Observaţii / Referinţe
A1		Din acte: 2.000 Masurata: 1.000	Sector cadastral:67 Teren neimprejmuit; Imobil traversat de limita unităţilor administrativ-teritoriale Galicea şi Olanu

B. Partea II. Proprietari şi acte

Inscrieri privitoare la dreptul de proprietate şi alte drepturi reale		Referinţe
/		
Act Administrativ nr. 2382, din 15/01/2004 emis de CJSDPAT VALCEA (TITLU DE PROPRIETATE;);		
B1	Intabulare, drept de PROPRIETATE, dobandit prin Reconstituire, cota actuala 1/1, cota initiala 1/1	A1
	1) **DIACONU PARASCHIVA**, LIPSA CNP;	

C. Partea III. SARCINI .

Inscrieri privind dezmembramintele dreptului de proprietate, drepturi reale de garanţie şi sarcini	Referinţe
NU SUNT	

Anexa Nr. 1 La Partea I

Teren

Nr cadastral	Suprafaţa (mp)*	Observaţii / Referinţe
	Din acte: 2.000 Masurata: 1.000	Imobil traversat de limita unităţilor administrativ-teritoriale Galicea şi Olanu

* Suprafaţa este determinată in planul de proiecţie Stereo 70.

DETALII LINIARE IMOBIL

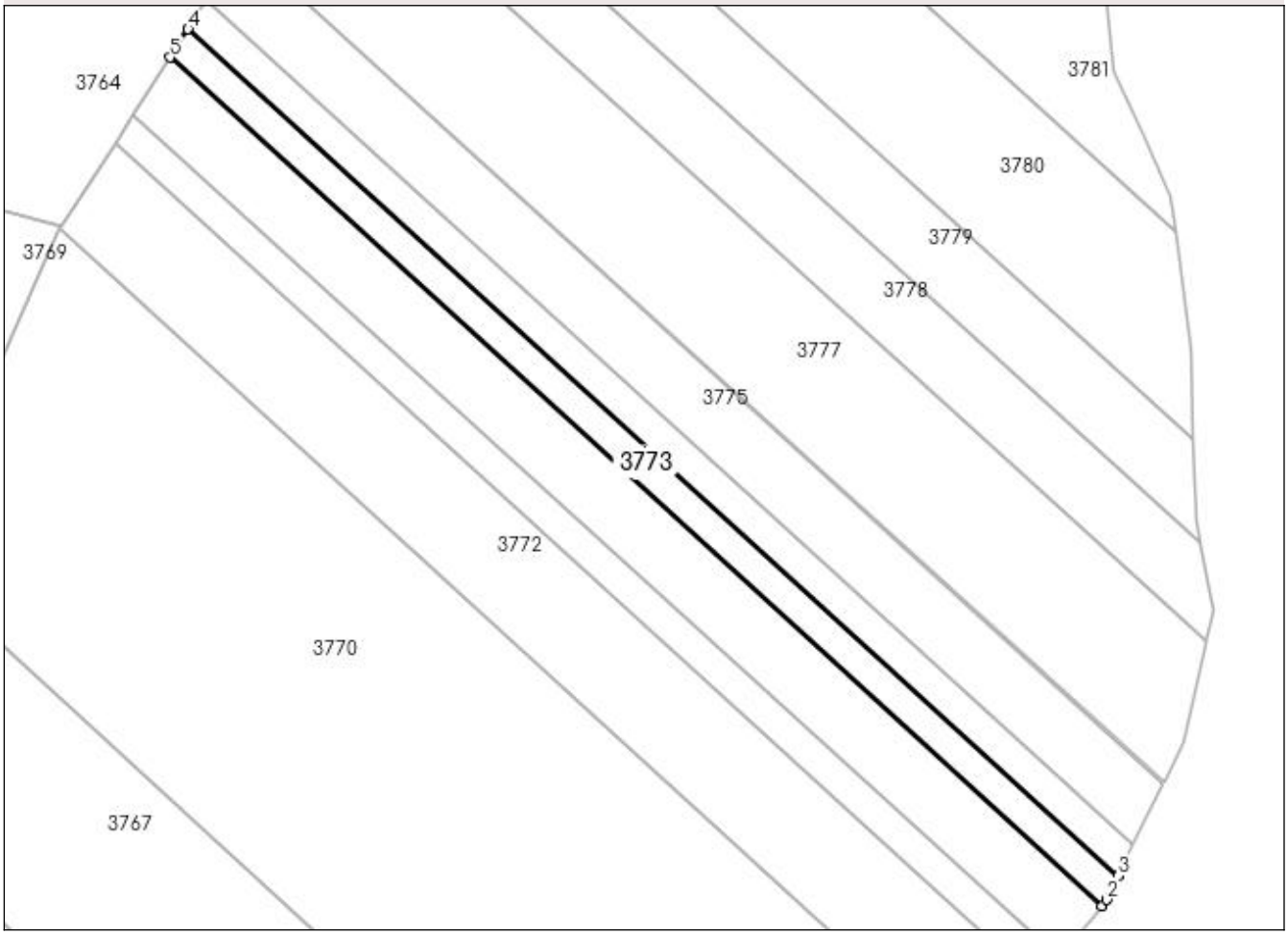

Date referitoare la teren

Crt	Categorie folosinţă	Intra vilan	Suprafaţa (mp)	Tarla	Parcelă	Nr. topo	Observaţii / Referinţe
1	padure	NU	1.000	86	265B	-	

Lungime Segmente
1) Valorile lungimilor segmentelor sunt obţinute din proiecţie în plan.

Punct început	X / Y	Punct sfârşit	X / Y	Lungime segment (** (m)
1	444.063,861 378.028,323	2	444.064,592 378.029,232	1.166
2	444.064,592 378.029,232	3	444.066,417 378.032,938	4.131
3	444.066,417 378.032,938	4	443.922,523 378.163,83	194.52
4	443.922,523 378.163,83	5	443.919,712 378.159,448	5.206
5	443.919,712 378.159,448	1	444.063,861 378.028,323	194.866

** Lungimile segmentelor sunt determinate în planul de proiecţie Stereo 70 şi sunt rotunjite la 1 milimetru.
*** Distanţa dintre puncte este formată din segmente cumulate ce sunt mai mici decât valoarea 1 milimetru.

DATE DESPRE IMOBILUL NR. 3774

Oficiul de Cadastru şi Publicitate Imobiliară VALCEA
Biroul de Cadastru şi Publicitate Imobiliară Ramnicu Valcea

A. Partea I. Descrierea imobilului

TEREN Extravilan

Adresa: Jud. Valcea

Nr. Crt	Nr cadastral Nr. topografic	Suprafaţa* (mp)	Observaţii / Referinţe
A1		1.000	Sector cadastral:67 Teren neimprejmuit; Imobil traversat de limita unităţilor administrativ-teritoriale Galicea şi Olanu

B. Partea II. Proprietari şi acte

Inscrieri privitoare la dreptul de proprietate şi alte drepturi reale		Referinţe
/		
Act Administrativ nr. 1411/101, din 04/12/2002 emis de CJSDPAT VALCEA (TITLU DE PROPRIETATE;);		
B1	Intabulare, drept de PROPRIETATE, dobandit prin Reconstituire, cota actuala 1/1, cota initiala 1/1	A1
	1) **TRÎNTORU FILIP**, LIPSA CNP; 2) **LECULEANU D. NICOLAE**, LIPSA CNP;	

C. Partea III. SARCINI .

Inscrieri privind dezmembramintele dreptului de proprietate, drepturi reale de garanţie şi sarcini	Referinţe
NU SUNT	

Anexa Nr. 1 La Partea I

Teren

Nr cadastral	Suprafaţa (mp)*	Observaţii / Referinţe
	1.000	Imobil traversat de limita unităţilor administrativ-teritoriale Galicea şi Olanu

* Suprafaţa este determinată in planul de proiecţie Stereo 70.

DETALII LINIARE IMOBIL

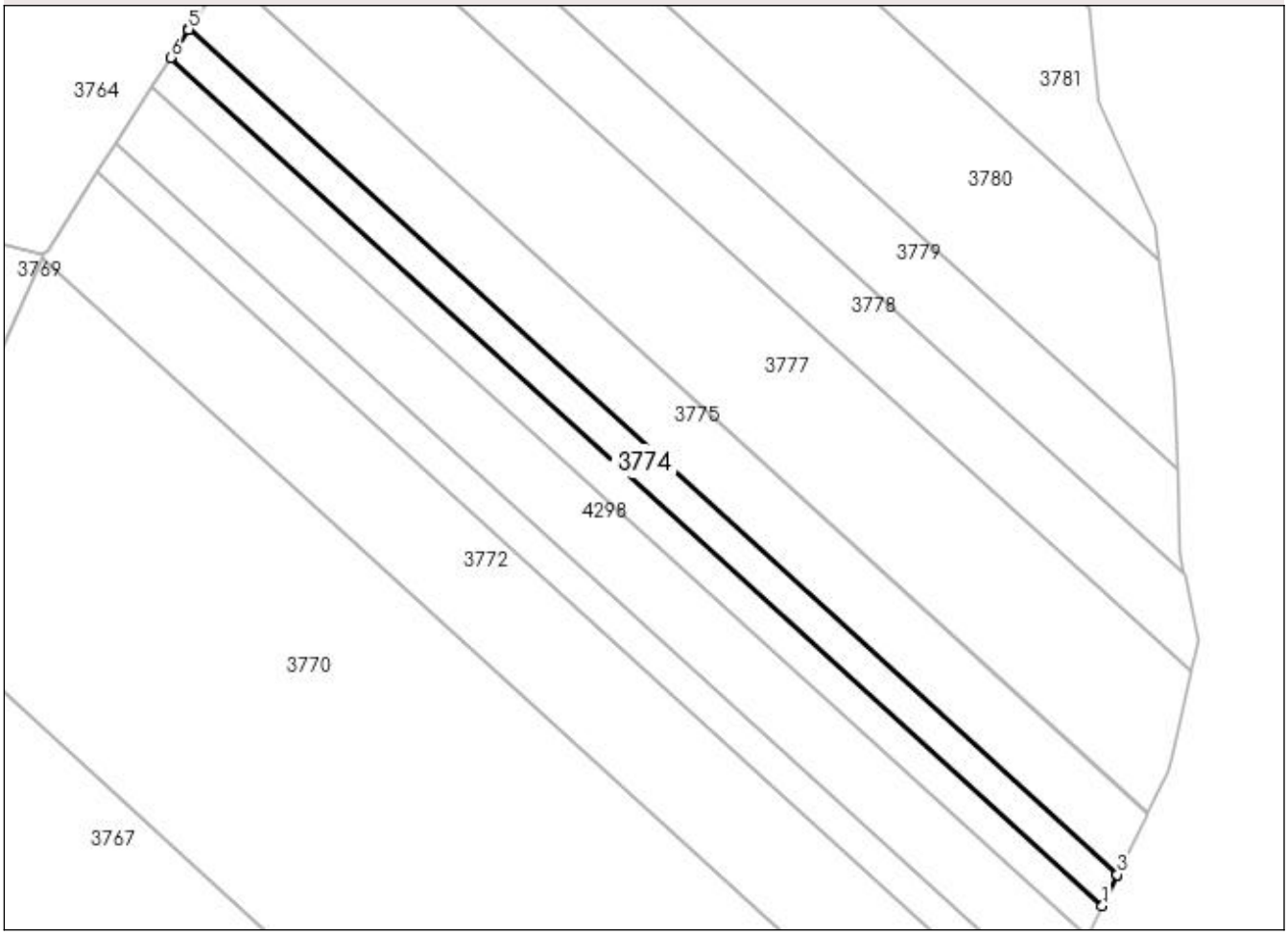

Date referitoare la teren

Crt	Categorie folosință	Intra vilan	Suprafaţa (mp)	Tarla	Parcelă	Nr. topo	Observaţii / Referinţe
1	padure	NU	1.000	86	UA265C,259	-	

Lungime Segmente
1) Valorile lungimilor segmentelor sunt obţinute din proiecţie în plan.

Punct început	X / Y	Punct sfârşit	X / Y	Lungime segment (** (m)
1	444.066,417 378.032,938	2	444.068,761 378.037,697	5.305
2	444.068,761 378.037,697	3	444.068,784 378.037,745	0.053
3	444.068,784 378.037,745	4	443.925,344 378.168,226	193.908
4	443.925,344 378.168,226	5	443.925,315 378.168,181	0.054
5	443.925,315 378.168,181	6	443.922,523 378.163,83	5.17

Punct început	X / Y	Punct sfârşit	X / Y	Lungime segment (** (m)
6	443.922,523 378.163,83	1	444.066,417 378.032,938	194.52

** Lungimile segmentelor sunt determinate în planul de proiecţie Stereo 70 şi sunt rotunjite la 1 milimetru.
*** Distanţa dintre puncte este formată din segmente cumulate ce sunt mai mici decât valoarea 1 milimetru.

DATE DESPRE IMOBILUL NR. 3775

Oficiul de Cadastru şi Publicitate Imobiliară VALCEA
Biroul de Cadastru şi Publicitate Imobiliară Ramnicu Valcea

A. Partea I. Descrierea imobilului

TEREN Extravilan

Adresa: Jud. Valcea

Nr. Crt	Nr cadastral Nr. topografic	Suprafaţa* (mp)	Observaţii / Referinţe
A1		1.980	Sector cadastral:67 Teren neimprejmuit; Imobil traversat de limita unităţilor administrativ-teritoriale Galicea şi Olanu

B. Partea II. Proprietari şi acte

Inscrieri privitoare la dreptul de proprietate şi alte drepturi reale		Referinţe
/		
Act Administrativ nr. 19715, din 26/07/2012 emis de CJSDPAT VALCEA (TITLU DE PROPRIETATE;);		
B1	Intabulare, drept de PROPRIETATE, dobandit prin Lege, cota actuala 1/1, cota initiala 1/1	A1
	1) **GHINEA GHEORGHITA**	

C. Partea III. SARCINI .

Inscrieri privind dezmembramintele dreptului de proprietate, drepturi reale de garanţie şi sarcini	Referinţe
NU SUNT	

Anexa Nr. 1 La Partea I

Teren

Nr cadastral	Suprafaţa (mp)*	Observaţii / Referinţe
	1.980	Imobil traversat de limita unităţilor administrativ-teritoriale Galicea şi Olanu

* Suprafaţa este determinată in planul de proiecţie Stereo 70.

DETALII LINIARE IMOBIL

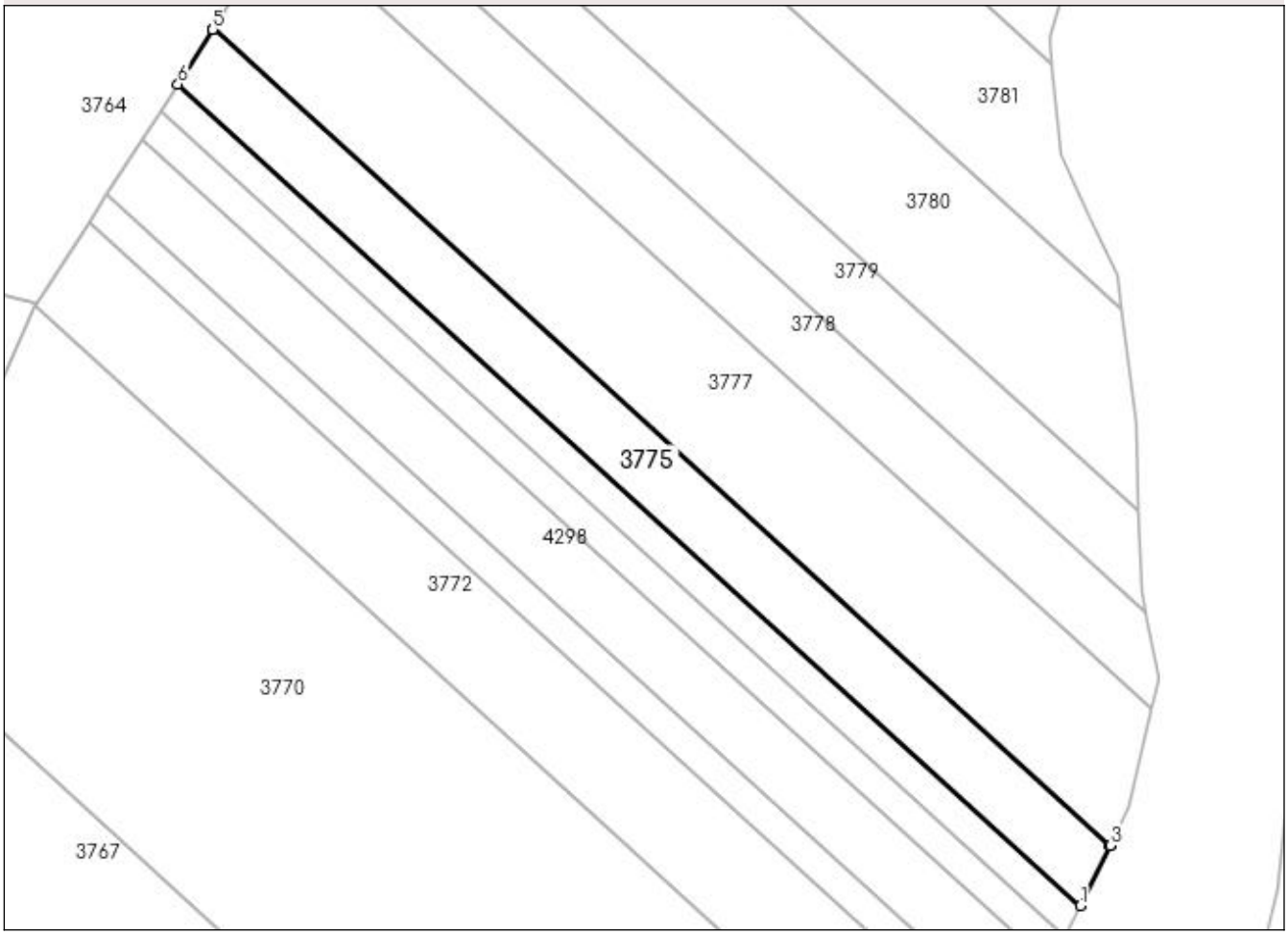

Date referitoare la teren

Crt	Categorie folosinţă	Intra vilan	Suprafaţa (mp)	Tarla	Parcelă	Nr. topo	Observaţii / Referinţe
1	padure	NU	1.980	UP VI	UA 259%, 265B%	-	

Lungime Segmente
1) Valorile lungimilor segmentelor sunt obţinute din proiecţie în plan.

Punct început	X / Y	Punct sfârşit	X / Y	Lungime segment (** (m)
1	444.068,784 378.037,745	2	444.073,444 378.047,206	10.546
2	444.073,444 378.047,206	3	444.073,494 378.047,308	0.114
3	444.073,494 378.047,308	4	443.930,953 378.176,97	192.692
4	443.930,953 378.176,97	5	443.930,893 378.176,876	0.112
5	443.930,893 378.176,876	6	443.925,344 378.168,226	10.277

Punct început	X / Y	Punct sfârşit	X / Y	Lungime segment (** (m)
6	443.925,344 378.168,226	1	444.068,784 378.037,745	193.908

** Lungimile segmentelor sunt determinate în planul de proiecţie Stereo 70 şi sunt rotunjite la 1 milimetru.
*** Distanţa dintre puncte este formată din segmente cumulate ce sunt mai mici decât valoarea 1 milimetru.

DATE DESPRE IMOBILUL NR. 3777

Oficiul de Cadastru şi Publicitate Imobiliară VALCEA
Biroul de Cadastru şi Publicitate Imobiliară Ramnicu Valcea

A. Partea I. Descrierea imobilului

TEREN Extravilan

Adresa: Jud. Valcea

Nr. Crt	Nr cadastral Nr. topografic	Suprafaţa* (mp)	Observaţii / Referinţe
A1		3.927	Sector cadastral:67 Teren neimprejmuit; Imobil traversat de limita unităţilor administrativ-teritoriale Galicea şi Olanu

B. Partea II. Proprietari şi acte

Inscrieri privitoare la dreptul de proprietate şi alte drepturi reale		Referinţe
/		
Act Normativ nr. 7, din 13/03/1996 emis de PARLAMENTUL ROMANIEI (art. 13 alin 15);		
B1	Inscrierea provizorie, drept de PROPRIETATE, dobandit prin Lege, cota actuala 1/1, cota initiala 1/1	A1
	1) **COMUNA GALICEA**, CIF:2541118, PROPRIETAR NEIDENTIFICAT	

C. Partea III. SARCINI .

Inscrieri privind dezmembramintele dreptului de proprietate, drepturi reale de garanţie şi sarcini	Referinţe
NU SUNT	

Anexa Nr. 1 La Partea I

Teren

Nr cadastral	Suprafaţa (mp)*	Observaţii / Referinţe
	3.927	Imobil traversat de limita unităţilor administrativ-teritoriale Galicea şi Olanu

* Suprafaţa este determinată in planul de proiecţie Stereo 70.

DETALII LINIARE IMOBIL

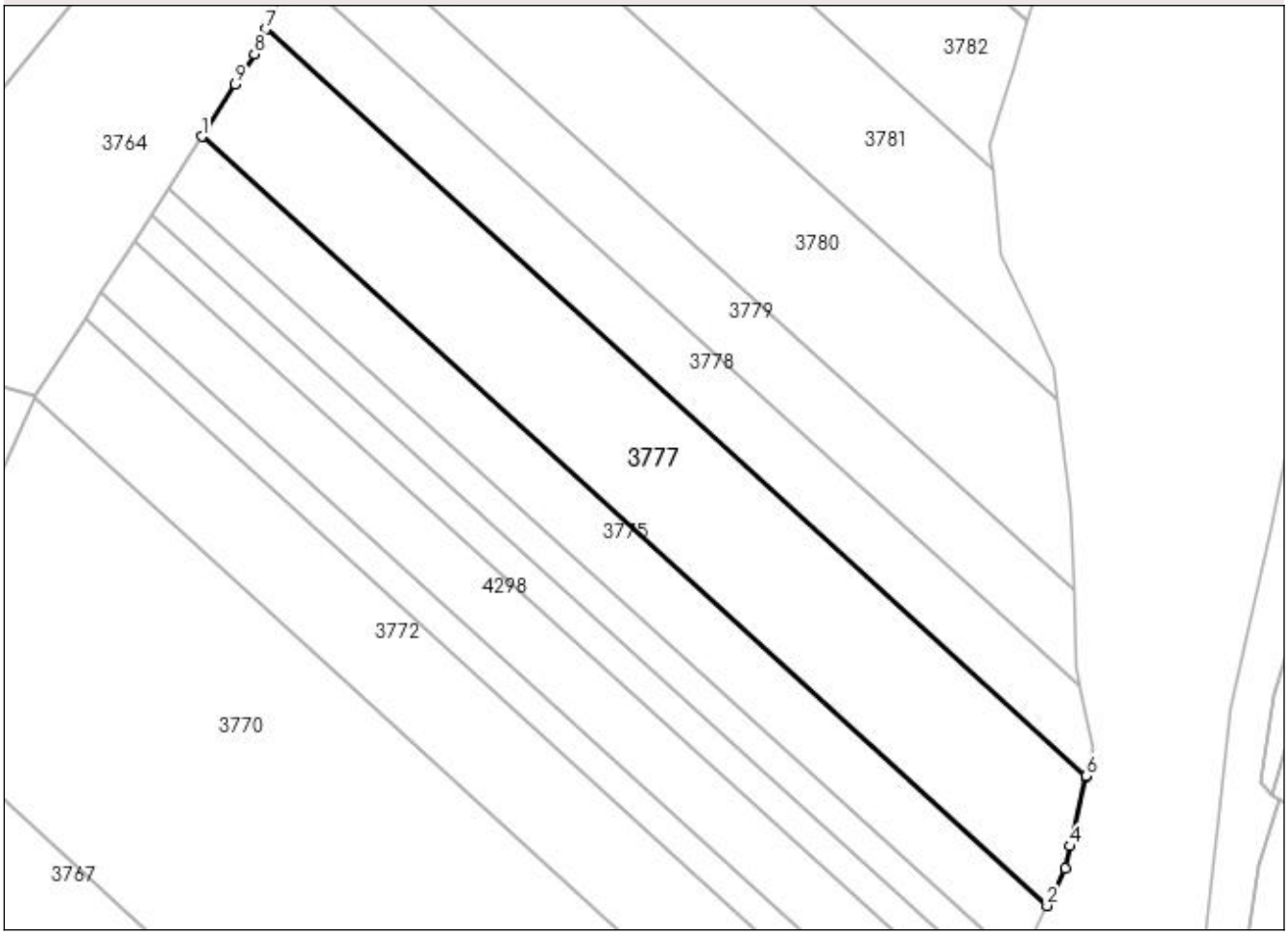

Date referitoare la teren

Crt	Categorie folosinţă	Intra vilan	Suprafaţa (mp)	Tarla	Parcelă	Nr. topo	Observaţii / Referinţe
1	padure	NU	3.927	86	265	-	

Lungime Segmente
1) Valorile lungimilor segmentelor sunt obţinute din proiecţie în plan.

Punct început	X / Y	Punct sfârşit	X / Y	Lungime segment (** (m)
1	443.930,953 378.176,97	2	444.073,494 378.047,308	192.692
2	444.073,494 378.047,308	3	444.076,605 378.053,623	7.04
3	444.076,605 378.053,623	4	444.077,447 378.057,354	3.825
4	444.077,447 378.057,354	5	444.080,063 378.068,935	11.873
5	444.080,063 378.068,935	6	444.080,12 378.069,186	0.257

Punct început	X / Y	Punct sfârşit	X / Y	Lungime segment (** (m)
6	444.080,12 378.069,186	7	443.941,754 378.195,05	187.048
7	443.941,754 378.195,05	8	443.939,846 378.190,831	4.63
8	443.939,846 378.190,831	9	443.936,572 378.185,728	6.063
9	443.936,572 378.185,728	1	443.930,953 378.176,97	10.406

** Lungimile segmentelor sunt determinate în planul de proiecţie Stereo 70 şi sunt rotunjite la 1 milimetru.
*** Distanţa dintre puncte este formată din segmente cumulate ce sunt mai mici decât valoarea 1 milimetru.

DATE DESPRE IMOBILUL NR. 3778

Oficiul de Cadastru şi Publicitate Imobiliară VALCEA
Biroul de Cadastru şi Publicitate Imobiliară Ramnicu Valcea

A. Partea I. Descrierea imobilului

TEREN Extravilan

Adresa: Jud. Valcea

Nr. Crt	Nr cadastral Nr. topografic	Suprafaţa* (mp)	Observaţii / Referinţe
A1		1.948	Sector cadastral:67 Teren neimprejmuit; Imobil traversat de limita unităţilor administrativ-teritoriale Galicea şi Olanu

B. Partea II. Proprietari şi acte

Inscrieri privitoare la dreptul de proprietate şi alte drepturi reale		Referinţe
/		
Act Administrativ nr. 2317, din 06/11/2003 emis de CJSDPAT VALCEA (TITLU DE PROPRIETATE;);		
B1	Intabulare, drept de PROPRIETATE, dobandit prin Reconstituire, cota actuala 1/1, cota initiala 1/1	A1
	1) **PAPA GH. MARIA**, LIPSA CNP;	

C. Partea III. SARCINI .

Inscrieri privind dezmembramintele dreptului de proprietate, drepturi reale de garanţie şi sarcini	Referinţe
NU SUNT	

Anexa Nr. 1 La Partea I

Teren

Nr cadastral	Suprafaţa (mp)*	Observaţii / Referinţe
	1.948	Imobil traversat de limita unităţilor administrativ-teritoriale Galicea şi Olanu

* Suprafaţa este determinată in planul de proiecţie Stereo 70.

DETALII LINIARE IMOBIL

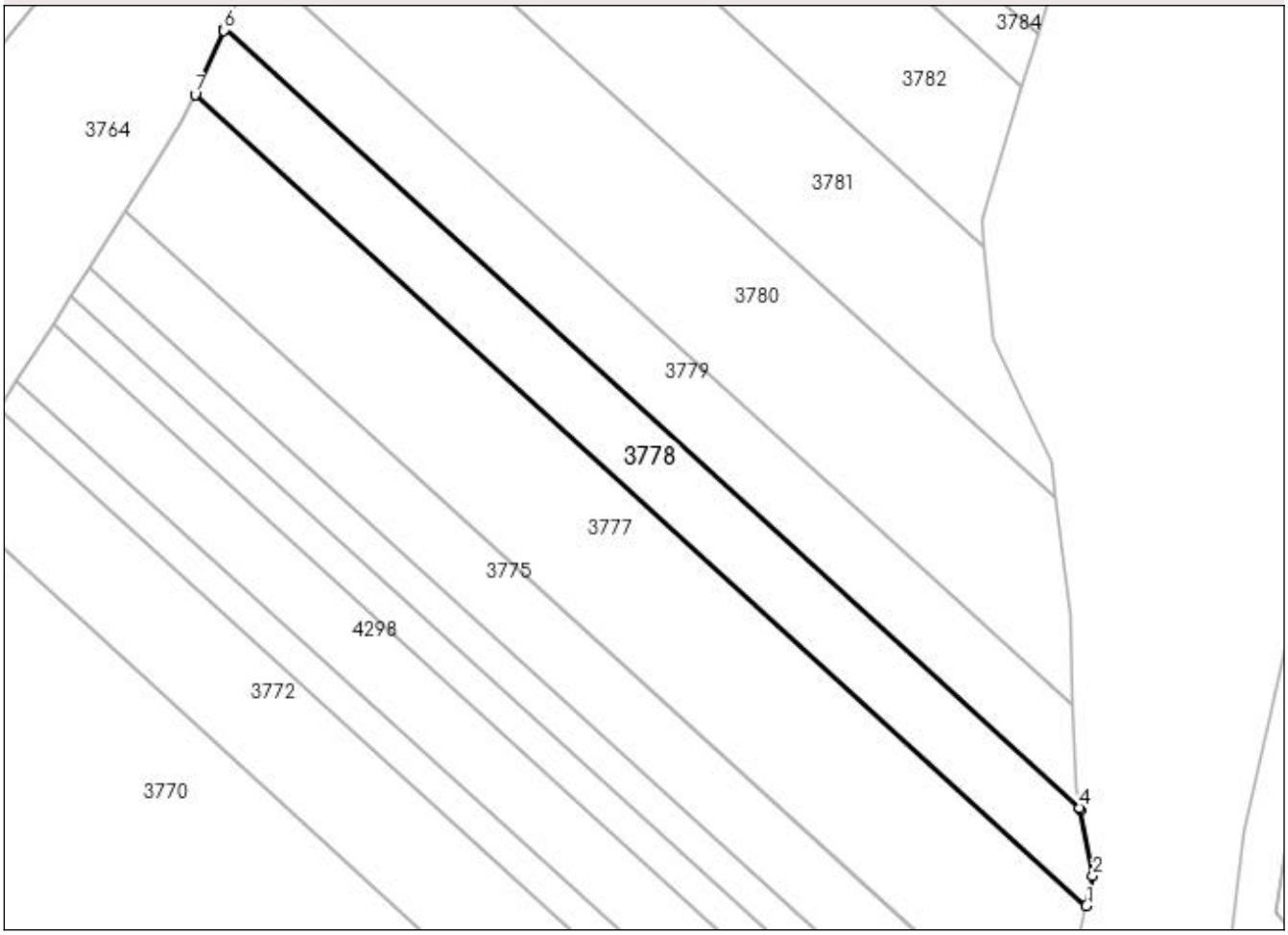

Date referitoare la teren

Crt	Categorie folosinţă	Intra vilan	Suprafaţa (mp)	Tarla	Parcelă	Nr. topo	Observaţii / Referinţe
1	padure	NU	1.948	86	265UA25	-	

Lungime Segmente
1) Valorile lungimilor segmentelor sunt obţinute din proiecţie în plan.

Punct început	X / Y	Punct sfârşit	X / Y	Lungime segment (** (m)
1	444.080,12 378.069,186	2	444.081,174 378.073,854	4.786
2	444.081,174 378.073,854	3	444.079,166 378.084,068	10.41
3	444.079,166 378.084,068	4	444.079,099 378.084,407	0.346
4	444.079,099 378.084,407	5	443.946,334 378.205,177	179.477
5	443.946,334 378.205,177	6	443.946,245 378.204,979	0.217

Punct început	X / Y	Punct sfârşit	X / Y	Lungime segment (** (m)
6	443.946,245 378.204,979	7	443.941,754 378.195,05	10.897
7	443.941,754 378.195,05	1	444.080,12 378.069,186	187.048

** Lungimile segmentelor sunt determinate în planul de proiecţie Stereo 70 şi sunt rotunjite la 1 milimetru.
*** Distanţa dintre puncte este formată din segmente cumulate ce sunt mai mici decât valoarea 1 milimetru.

DATE DESPRE IMOBILUL NR. 3779

Oficiul de Cadastru şi Publicitate Imobiliară VALCEA
Biroul de Cadastru şi Publicitate Imobiliară Ramnicu Valcea

A. Partea I. Descrierea imobilului

TEREN Extravilan

Adresa: Jud. Valcea

Nr. Crt	Nr cadastral Nr. topografic	Suprafaţa* (mp)	Observaţii / Referinţe
A1		1.953	Sector cadastral:67 Teren neimprejmuit; Imobil traversat de limita unităţilor administrativ-teritoriale Galicea şi Olanu

B. Partea II. Proprietari şi acte

Inscrieri privitoare la dreptul de proprietate şi alte drepturi reale		Referinţe
/		
Act Administrativ nr. 2312, din 06/11/2003 emis de CJSDPAT VALCEA (TITLU DE PROPRIETATE;);		
B1	Intabulare, drept de PROPRIETATE, dobandit prin Reconstituire, cota actuala 1/1, cota initiala 1/1	A1
	1) **DOGARU ŞT. FILOFTEIA**, LIPSA CNP;	

C. Partea III. SARCINI .

Inscrieri privind dezmembramintele dreptului de proprietate, drepturi reale de garanţie şi sarcini	Referinţe
NU SUNT	

Anexa Nr. 1 La Partea I

Teren

Nr cadastral	Suprafaţa (mp)*	Observaţii / Referinţe
	1.953	Imobil traversat de limita unităţilor administrativ-teritoriale Galicea şi Olanu

* Suprafaţa este determinată in planul de proiecţie Stereo 70.

DETALII LINIARE IMOBIL

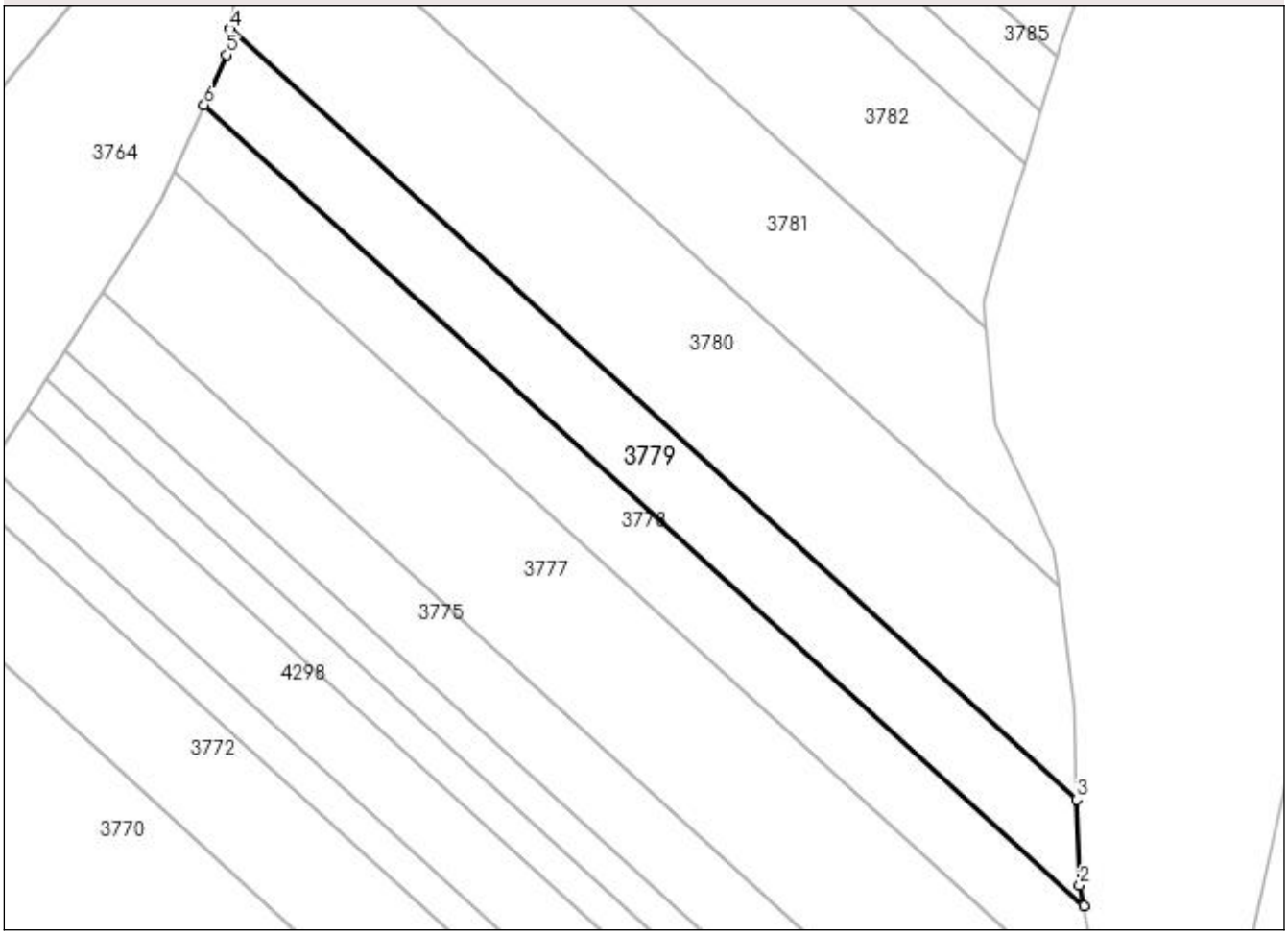

Date referitoare la teren

Crt	Categorie folosință	Intra vilan	Suprafaţa (mp)	Tarla	Parcelă	Nr. topo	Observaţii / Referinţe
1	padure	NU	1.953	86	265D,G	-	

Lungime Segmente
1) Valorile lungimilor segmentelor sunt obţinute din proiecţie în plan.

Punct început	X / Y	Punct sfârşit	X / Y	Lungime segment (** (m)
1	444.079,099 378.084,407	2	444.078,49 378.087,505	3.157
2	444.078,49 378.087,505	3	444.078,063 378.100,402	12.904
3	444.078,063 378.100,402	4	443.950,292 378.216,63	172.726
4	443.950,292 378.216,63	5	443.949,752 378.212,734	3.933
5	443.949,752 378.212,734	6	443.946,334 378.205,177	8.294

Punct început	X / Y	Punct sfârşit	X / Y	Lungime segment (** (m)
6	443.946,334 378.205,177	1	444.079,099 378.084,407	179.477

** Lungimile segmentelor sunt determinate în planul de proiecţie Stereo 70 şi sunt rotunjite la 1 milimetru.
*** Distanţa dintre puncte este formată din segmente cumulate ce sunt mai mici decât valoarea 1 milimetru.

DATE DESPRE IMOBILUL NR. 3780

Oficiul de Cadastru şi Publicitate Imobiliară VALCEA
Biroul de Cadastru şi Publicitate Imobiliară Ramnicu Valcea

A. Partea I. Descrierea imobilului

TEREN Extravilan

Adresa: Jud. Valcea

Nr. Crt	Nr cadastral Nr. topografic	Suprafaţa* (mp)	Observaţii / Referinţe
A1		3.707	Sector cadastral:67 Teren neimprejmuit; Imobil traversat de limita unităţilor administrativ-teritoriale Galicea şi Olanu

B. Partea II. Proprietari şi acte

Inscrieri privitoare la dreptul de proprietate şi alte drepturi reale		Referinţe
/		
Act Administrativ nr. 141, din 08/08/2006 emis de CJSDPAT VALCEA (TITLU DE PROPRIETATE;);		
B1	Intabulare, drept de PROPRIETATE, dobandit prin Reconstituire, cota actuala 1/1, cota initiala 1/1	A1
	1) **POPESCU T. ION** DEFUNCT:Da	

C. Partea III. SARCINI .

Inscrieri privind dezmembramintele dreptului de proprietate, drepturi reale de garanţie şi sarcini	Referinţe
NU SUNT	

Anexa Nr. 1 La Partea I

Teren

Nr cadastral	Suprafaţa (mp)*	Observaţii / Referinţe
	3.707	Imobil traversat de limita unităţilor administrativ-teritoriale Galicea şi Olanu

* Suprafaţa este determinată in planul de proiecţie Stereo 70.

DETALII LINIARE IMOBIL

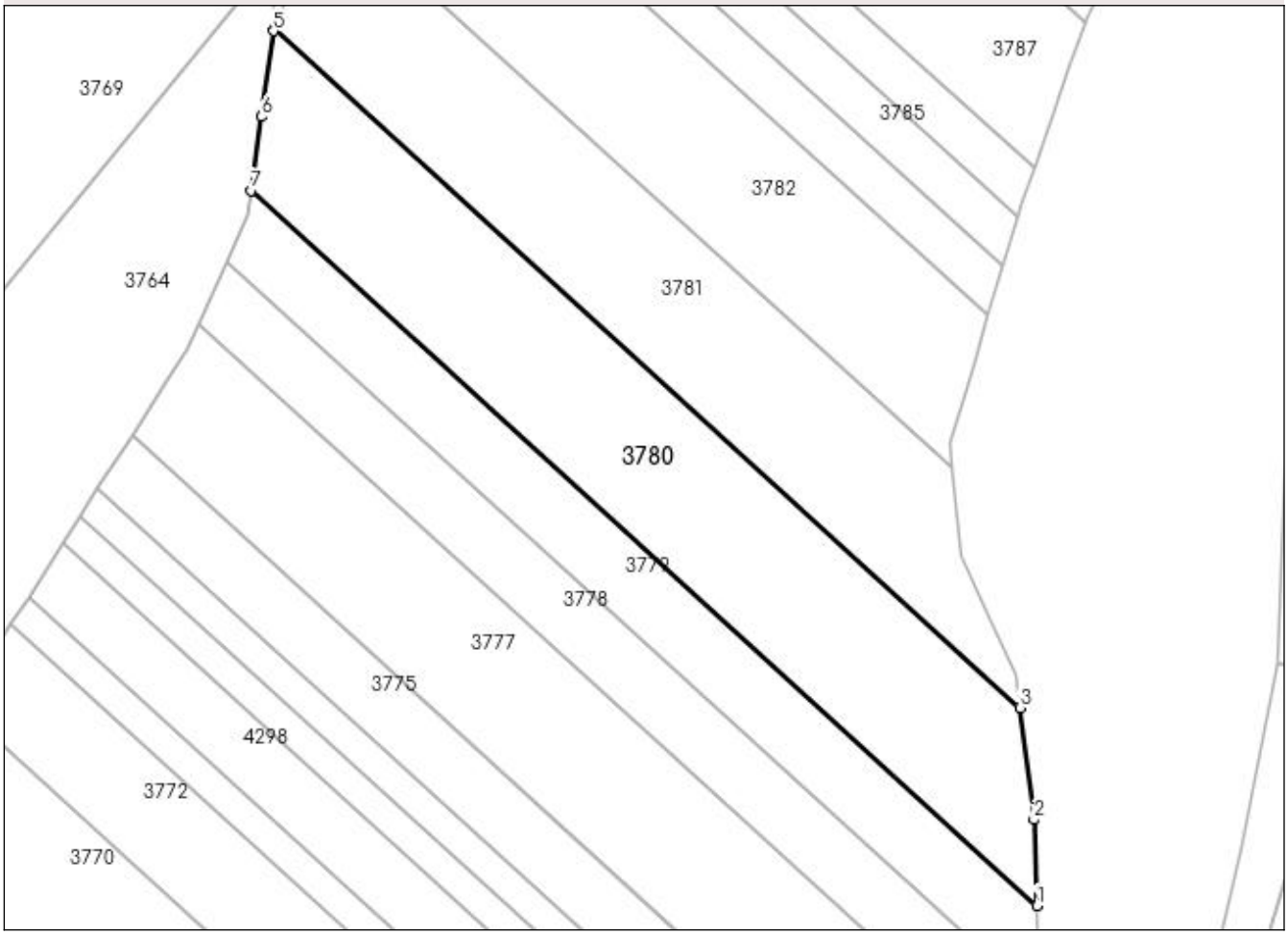

Date referitoare la teren

Crt	Categorie folosinţă	Intra vilan	Suprafaţa (mp)	Tarla	Parcelă	Nr. topo	Observaţii / Referinţe
1	padure	NU	3.707	86	UA 259	-	

Lungime Segmente
1) Valorile lungimilor segmentelor sunt obţinute din proiecţie în plan.

Punct început	X / Y	Punct sfârşit	X / Y	Lungime segment (** (m)
1	444.078,063 378.100,402	2	444.077,601 378.114,374	13.98
2	444.077,601 378.114,374	3	444.075,289 378.132,591	18.363
3	444.075,289 378.132,591	4	443.954,022 378.242,901	163.933
4	443.954,022 378.242,901	5	443.953,886 378.242,574	0.354
5	443.953,886 378.242,574	6	443.951,959 378.228,663	14.044

Punct început	X / Y	Punct sfârşit	X / Y	Lungime segment (** (m)
6	443.951,959 378.228,663	7	443.950,292 378.216,63	12.148
7	443.950,292 378.216,63	1	444.078,063 378.100,402	172.726

** Lungimile segmentelor sunt determinate în planul de proiecţie Stereo 70 şi sunt rotunjite la 1 milimetru.
*** Distanţa dintre puncte este formată din segmente cumulate ce sunt mai mici decât valoarea 1 milimetru.

DATE DESPRE IMOBILUL NR. 3781

Oficiul de Cadastru şi Publicitate Imobiliară VALCEA
Biroul de Cadastru şi Publicitate Imobiliară Ramnicu Valcea

A. Partea I. Descrierea imobilului

TEREN Extravilan

Adresa: Jud. Valcea

Nr. Crt	Nr cadastral Nr. topografic	Suprafaţa* (mp)	Observaţii / Referinţe
A1		3.190	Sector cadastral:67 Teren neimprejmuit; Imobil traversat de limita unităţilor administrativ-teritoriale Galicea şi Olanu

B. Partea II. Proprietari şi acte

Inscrieri privitoare la dreptul de proprietate şi alte drepturi reale		Referinţe
/		
Act Administrativ nr. 2313, din 06/11/2003 emis de CJSDPAT VALCEA (TITLU DE PROPRIETATE;);		
B1	Intabulare, drept de PROPRIETATE, dobandit prin Reconstituire, cota actuala 1/1, cota initiala 1/1	A1
	1) **MUNCEANU FLOREA**, LIPSA CNP;	

C. Partea III. SARCINI .

Inscrieri privind dezmembramintele dreptului de proprietate, drepturi reale de garanţie şi sarcini	Referinţe
NU SUNT	

Anexa Nr. 1 La Partea I

Teren

Nr cadastral	Suprafaţa (mp)*	Observaţii / Referinţe
	3.190	Imobil traversat de limita unităţilor administrativ-teritoriale Galicea şi Olanu

* Suprafaţa este determinată in planul de proiecţie Stereo 70.

DETALII LINIARE IMOBIL

Date referitoare la teren

Crt	Categorie folosinţă	Intra vilan	Suprafaţa (mp)	Tarla	Parcelă	Nr. topo	Observaţii / Referinţe
1	padure	NU	3.190	86	UA 265 B	-	

Lungime Segmente
1) Valorile lungimilor segmentelor sunt obţinute din proiecţie în plan.

Punct început	X / Y	Punct sfârşit	X / Y	Lungime segment (** (m)
1	444.075,289 378.132,591	2	444.074,61 378.137,941	5.393
2	444.074,61 378.137,941	3	444.070,329 378.147,265	10.26
3	444.070,329 378.147,265	4	444.065,79 378.157,149	10.876
4	444.065,79 378.157,149	5	444.064,297 378.171,519	14.447
5	444.064,297 378.171,519	6	443.962,754 378.263,888	137.27

Punct început	X / Y	Punct sfârşit	X / Y	Lungime segment (** (m)
6	443.962,754 378.263,888	7	443.957,089 378.250,273	14.747
7	443.957,089 378.250,273	8	443.954,022 378.242,901	7.985
8	443.954,022 378.242,901	1	444.075,289 378.132,591	163.933

** Lungimile segmentelor sunt determinate în planul de proiecţie Stereo 70 şi sunt rotunjite la 1 milimetru.
*** Distanţa dintre puncte este formată din segmente cumulate ce sunt mai mici decât valoarea 1 milimetru.

DATE DESPRE IMOBILUL NR. 3782

Oficiul de Cadastru şi Publicitate Imobiliară VALCEA
Biroul de Cadastru şi Publicitate Imobiliară Ramnicu Valcea

A. Partea I. Descrierea imobilului

TEREN Extravilan

Adresa: Jud. Valcea

Nr. Crt	Nr cadastral Nr. topografic	Suprafaţa* (mp)	Observaţii / Referinţe
A1		3.000	Sector cadastral:67 Teren neimprejmuit; Imobil traversat de limita unităţilor administrativ-teritoriale Galicea şi Olanu

B. Partea II. Proprietari şi acte

Inscrieri privitoare la dreptul de proprietate şi alte drepturi reale		Referinţe
/		
Act Administrativ nr. 2383, din 15/01/2004 emis de CJSDPAT VALCEA (TITLU DE PROPRIETATE;);		
B1	Intabulare, drept de PROPRIETATE, dobandit prin Reconstituire, cota actuala 1/1, cota initiala 1/1	A1
	1) **NICA ST. GHEORGHE**, LIPSA CNP;	

C. Partea III. SARCINI .

Inscrieri privind dezmembramintele dreptului de proprietate, drepturi reale de garanţie şi sarcini	Referinţe
NU SUNT	

Anexa Nr. 1 La Partea I

Teren

Nr cadastral	Suprafaţa (mp)*	Observaţii / Referinţe
	3.000	Imobil traversat de limita unităţilor administrativ-teritoriale Galicea şi Olanu

* Suprafaţa este determinată in planul de proiecţie Stereo 70.

DETALII LINIARE IMOBIL

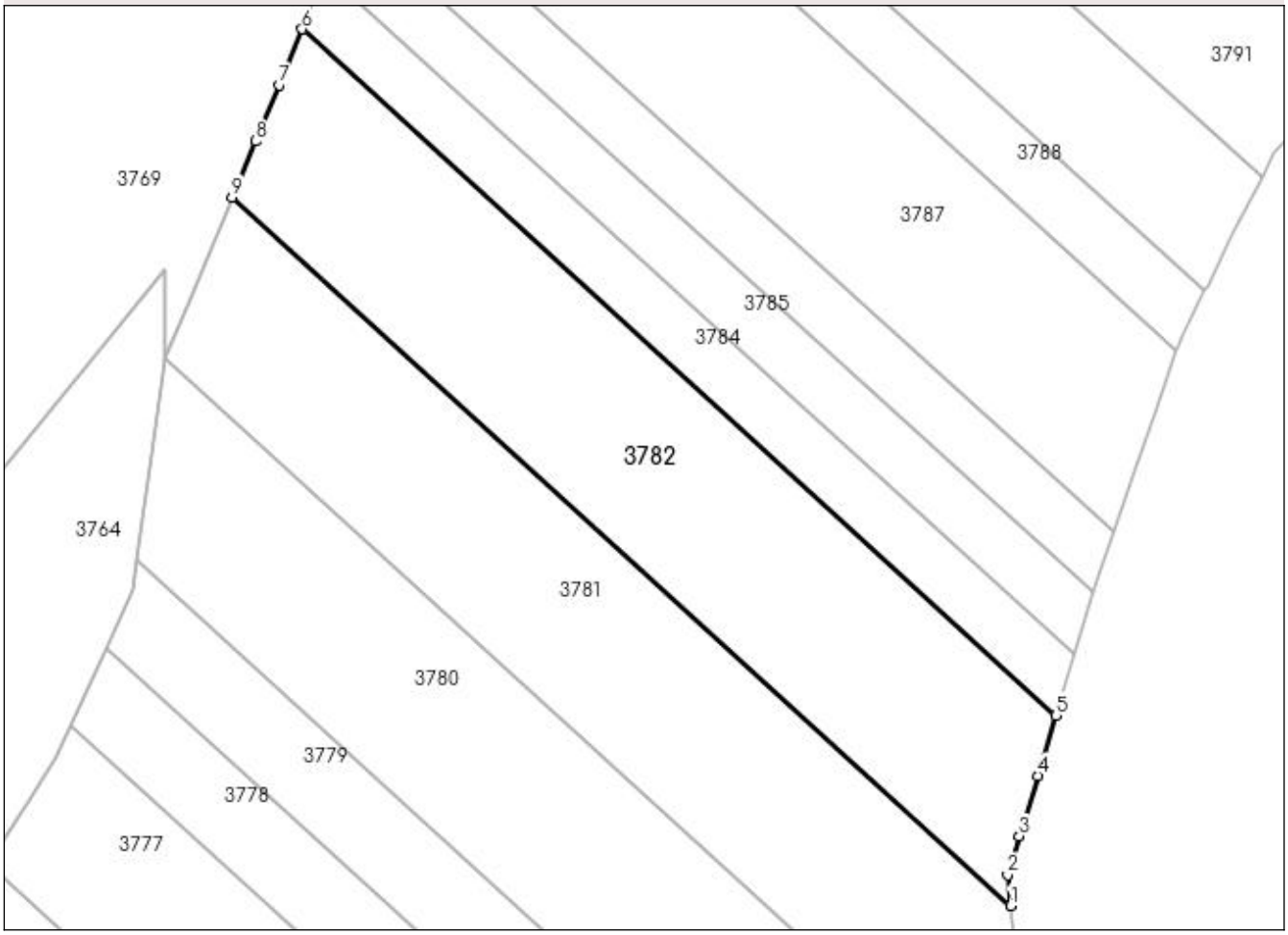

Date referitoare la teren

Crt	Categorie folosinţă	Intra vilan	Suprafaţa (mp)	Tarla	Parcelă	Nr. topo	Observaţii / Referinţe
1	padure	NU	3.000	86	265B	-	

Lungime Segmente
1) Valorile lungimilor segmentelor sunt obţinute din proiecţie în plan.

Punct început	X / Y	Punct sfârşit	X / Y	Lungime segment (** (m)
1	444.064,297 378.171,519	2	444.063,882 378.175,512	4.015
2	444.063,882 378.175,512	3	444.065,42 378.180,578	5.294
3	444.065,42 378.180,578	4	444.067,815 378.188,469	8.246
4	444.067,815 378.188,469	5	444.070,203 378.196,334	8.22
5	444.070,203 378.196,334	6	443.971,865 378.285,787	132.937

Punct început	X / Y	Punct sfârşit	X / Y	Lungime segment (** (m)
6	443.971,865 378.285,787	7	443.968,836 378.278,505	7.887
7	443.968,836 378.278,505	8	443.965,796 378.271,2	7.912
8	443.965,796 378.271,2	9	443.962,754 378.263,888	7.92
9	443.962,754 378.263,888	1	444.064,297 378.171,519	137.27

** Lungimile segmentelor sunt determinate în planul de proiecţie Stereo 70 şi sunt rotunjite la 1 milimetru.
*** Distanţa dintre puncte este formată din segmente cumulate ce sunt mai mici decât valoarea 1 milimetru.

DATE DESPRE IMOBILUL NR. 3783

Oficiul de Cadastru şi Publicitate Imobiliară VALCEA
Biroul de Cadastru şi Publicitate Imobiliară Ramnicu Valcea

A. Partea I. Descrierea imobilului

TEREN Extravilan

Adresa: Jud. Valcea

Nr. Crt	Nr cadastral Nr. topografic	Suprafaţa* (mp)	Observaţii / Referinţe
A1		1.171	Sector cadastral:67 Teren neimprejmuit;

B. Partea II. Proprietari şi acte

Inscrieri privitoare la dreptul de proprietate şi alte drepturi reale		Referinţe
/		
Act Normativ nr. 7, din 13/03/1996 emis de PARLAMENTUL ROMANIEI (art. 13 alin 15);		
B1	Inscrierea provizorie, drept de PROPRIETATE, dobandit prin Lege, cota actuala 1/1, cota initiala 1/1	A1
	1) **COMUNA GALICEA**, CIF:2541118, PROPRIETAR NEIDENTIFICAT	

C. Partea III. SARCINI .

Inscrieri privind dezmembramintele dreptului de proprietate, drepturi reale de garanţie şi sarcini	Referinţe
NU SUNT	

Anexa Nr. 1 La Partea I

Teren

Nr cadastral	Suprafaţa (mp)*	Observaţii / Referinţe
	1.171	

* Suprafaţa este determinată in planul de proiecţie Stereo 70.

DETALII LINIARE IMOBIL

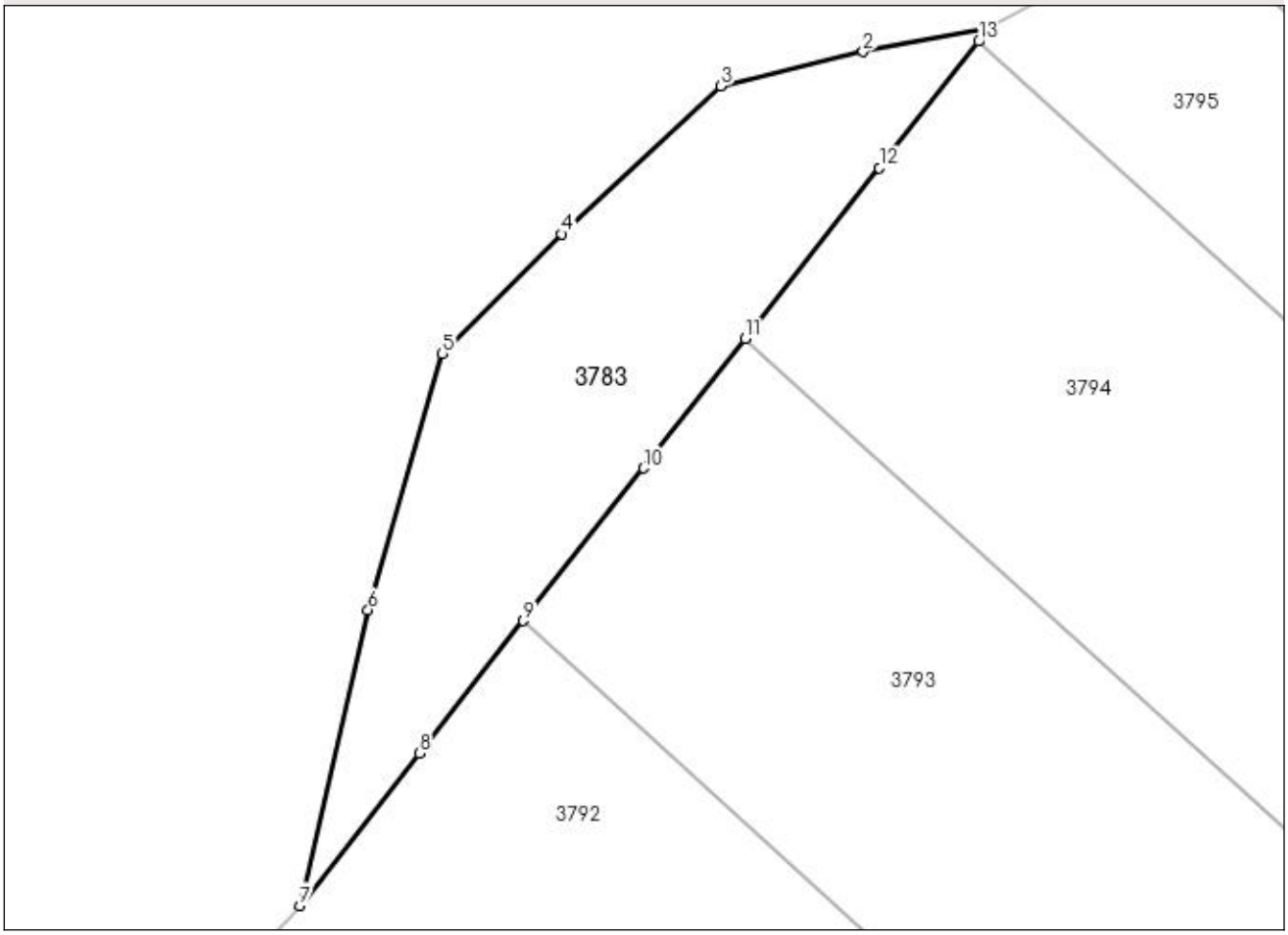

Date referitoare la teren

Crt	Categorie folosință	Intra vilan	Suprafaţa (mp)	Tarla	Parcelă	Nr. topo	Observaţii / Referinţe
1	padure	NU	1.171	86	265	-	

Lungime Segmente
1) Valorile lungimilor segmentelor sunt obţinute din proiecţie în plan.

Punct început	X / Y	Punct sfârşit	X / Y	Lungime segment (** (m)
1	444.079,309 378.464,252	2	444.068,564 378.462,299	10.921
2	444.068,564 378.462,299	3	444.056,355 378.459,369	12.556
3	444.056,355 378.459,369	4	444.042,68 378.446,67	18.662
4	444.042,68 378.446,67	5	444.032,424 378.436,415	14.503
5	444.032,424 378.436,415	6	444.026,075 378.414,437	22.877

Punct început	X / Y	Punct sfârşit	X / Y	Lungime segment (** (m)
6	444.026,075 378.414,437	7	444.020,214 378.389,041	26.064
7	444.020,214 378.389,041	8	444.030,485 378.402,113	16.624
8	444.030,485 378.402,113	9	444.039,412 378.413,475	14.449
9	444.039,412 378.413,475	10	444.049,712 378.426,584	16.671
10	444.049,712 378.426,584	11	444.058,461 378.437,718	14.16
11	444.058,461 378.437,718	12	444.069,959 378.452,352	18.611
12	444.069,959 378.452,352	13	444.078,474 378.463,19	13.783
13	444.078,474 378.463,19	1	444.079,309 378.464,252	1.351

** Lungimile segmentelor sunt determinate în planul de proiecţie Stereo 70 şi sunt rotunjite la 1 milimetru.
*** Distanţa dintre puncte este formată din segmente cumulate ce sunt mai mici decât valoarea 1 milimetru.

DATE DESPRE IMOBILUL NR. 3784

Oficiul de Cadastru şi Publicitate Imobiliară VALCEA
Biroul de Cadastru şi Publicitate Imobiliară Ramnicu Valcea

A. Partea I. Descrierea imobilului

TEREN Extravilan

Adresa: Jud. Valcea

Nr. Crt	Nr cadastral Nr. topografic	Suprafaţa* (mp)	Observaţii / Referinţe
A1		1.000	Sector cadastral:67 Teren neimprejmuit; Imobil traversat de limita unităţilor administrativ-teritoriale Galicea şi Olanu

B. Partea II. Proprietari şi acte

Inscrieri privitoare la dreptul de proprietate şi alte drepturi reale		Referinţe
/		
Act Administrativ nr. 2315, din 06/11/2003 emis de CJSDPAT VALCEA (TITLU DE PROPRIETATE;);		
B1	Intabulare, drept de PROPRIETATE, dobandit prin Reconstituire, cota actuala 1/1, cota initiala 1/1	A1
	1) **BĂDIŢA I. ELENA**, LIPSA CNP;	

C. Partea III. SARCINI .

Inscrieri privind dezmembramintele dreptului de proprietate, drepturi reale de garanţie şi sarcini	Referinţe
NU SUNT	

Anexa Nr. 1 La Partea I

Teren

Nr cadastral	Suprafaţa (mp)*	Observaţii / Referinţe
	1.000	Imobil traversat de limita unităţilor administrativ-teritoriale Galicea şi Olanu

* Suprafaţa este determinată in planul de proiecţie Stereo 70.

DETALII LINIARE IMOBIL

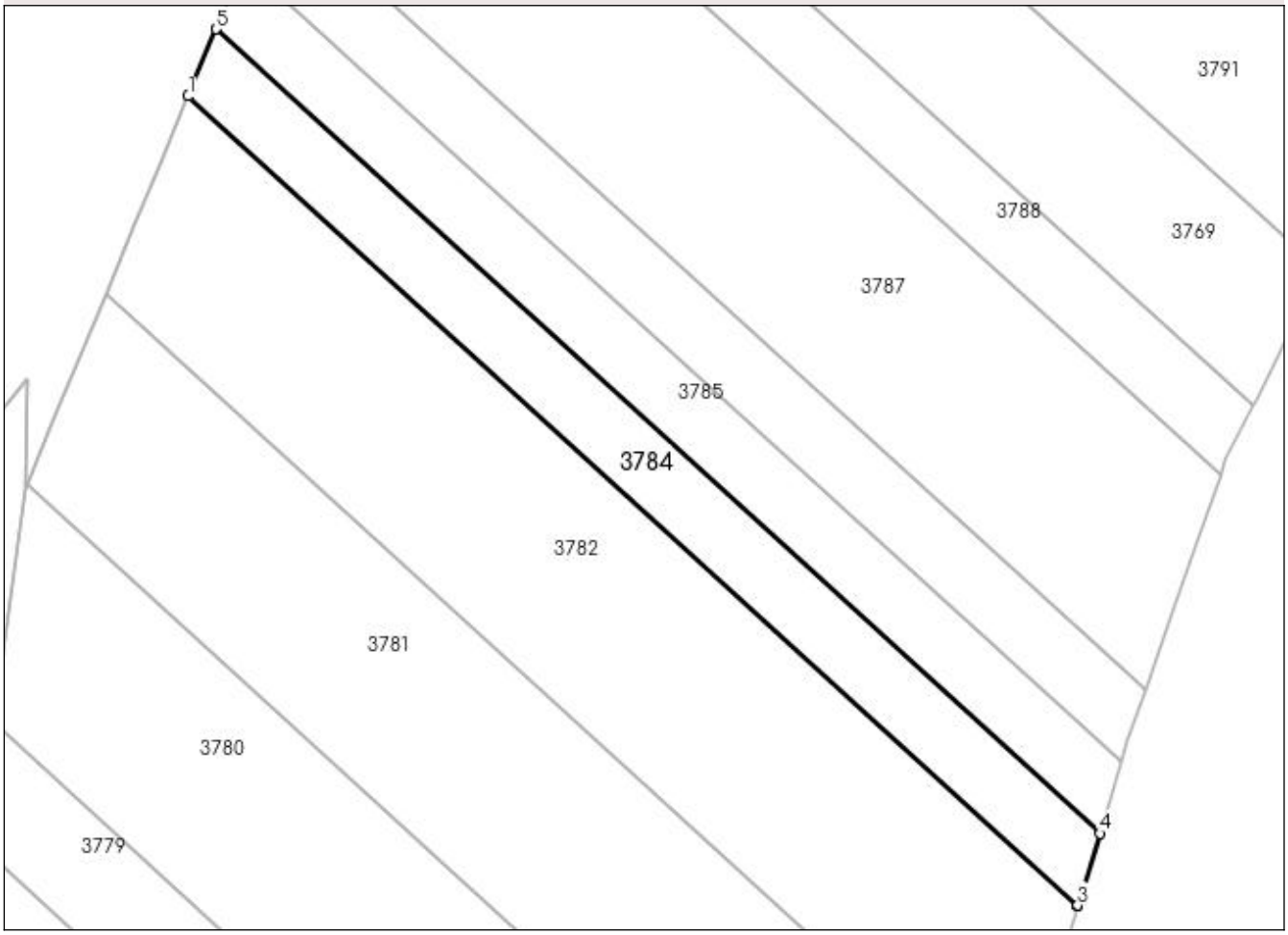

Date referitoare la teren

Crt	Categorie folosință	Intra vilan	Suprafaţa (mp)	Tarla	Parcelă	Nr. topo	Observaţii / Referinţe
1	padure	NU	1.000	86	UA265C, UA259	-	

Lungime Segmente
1) Valorile lungimilor segmentelor sunt obţinute din proiecţie în plan.

Punct început	X / Y	Punct sfârşit	X / Y	Lungime segment (** (m)
1	443.971,865 378.285,787	2	444.070,203 378.196,334	132.937
2	444.070,203 378.196,334	3	444.070,217 378.196,381	0.049
3	444.070,217 378.196,381	4	444.072,63 378.204,33	8.307
4	444.072,63 378.204,33	5	443.974,946 378.293,188	132.053
5	443.974,946 378.293,188	1	443.971,865 378.285,787	8.017

** Lungimile segmentelor sunt determinate în planul de proiecţie Stereo 70 şi sunt rotunjite la 1 milimetru.
*** Distanţa dintre puncte este formată din segmente cumulate ce sunt mai mici decât valoarea 1 milimetru.

DATE DESPRE IMOBILUL NR. 3785

Oficiul de Cadastru şi Publicitate Imobiliară VALCEA
Biroul de Cadastru şi Publicitate Imobiliară Ramnicu Valcea

A. Partea I. Descrierea imobilului

TEREN Extravilan

Adresa: Jud. Valcea

Nr. Crt	Nr cadastral Nr. topografic	Suprafaţa* (mp)	Observaţii / Referinţe
A1		996	Sector cadastral:67 Teren neimprejmuit; Imobil traversat de limita unităţilor administrativ-teritoriale Galicea şi Olanu

B. Partea II. Proprietari şi acte

Inscrieri privitoare la dreptul de proprietate şi alte drepturi reale		Referinţe
/		
Act Administrativ nr. 2314, din 06/11/2003 emis de CJSDPAT VALCEA (TITLU DE PROPRIETATE;);		
B1	Intabulare, drept de PROPRIETATE, dobandit prin Reconstituire, cota actuala 1/1, cota initiala 1/1	A1
	1) **MASTRAGHIN I. NICOLAE**, LIPSA CNP;	

C. Partea III. SARCINI .

Inscrieri privind dezmembramintele dreptului de proprietate, drepturi reale de garanţie şi sarcini	Referinţe
NU SUNT	

Anexa Nr. 1 La Partea I

Teren

Nr cadastral	Suprafaţa (mp)*	Observaţii / Referinţe
	996	Imobil traversat de limita unităţilor administrativ-teritoriale Galicea şi Olanu

* Suprafaţa este determinată in planul de proiecţie Stereo 70.

DETALII LINIARE IMOBIL

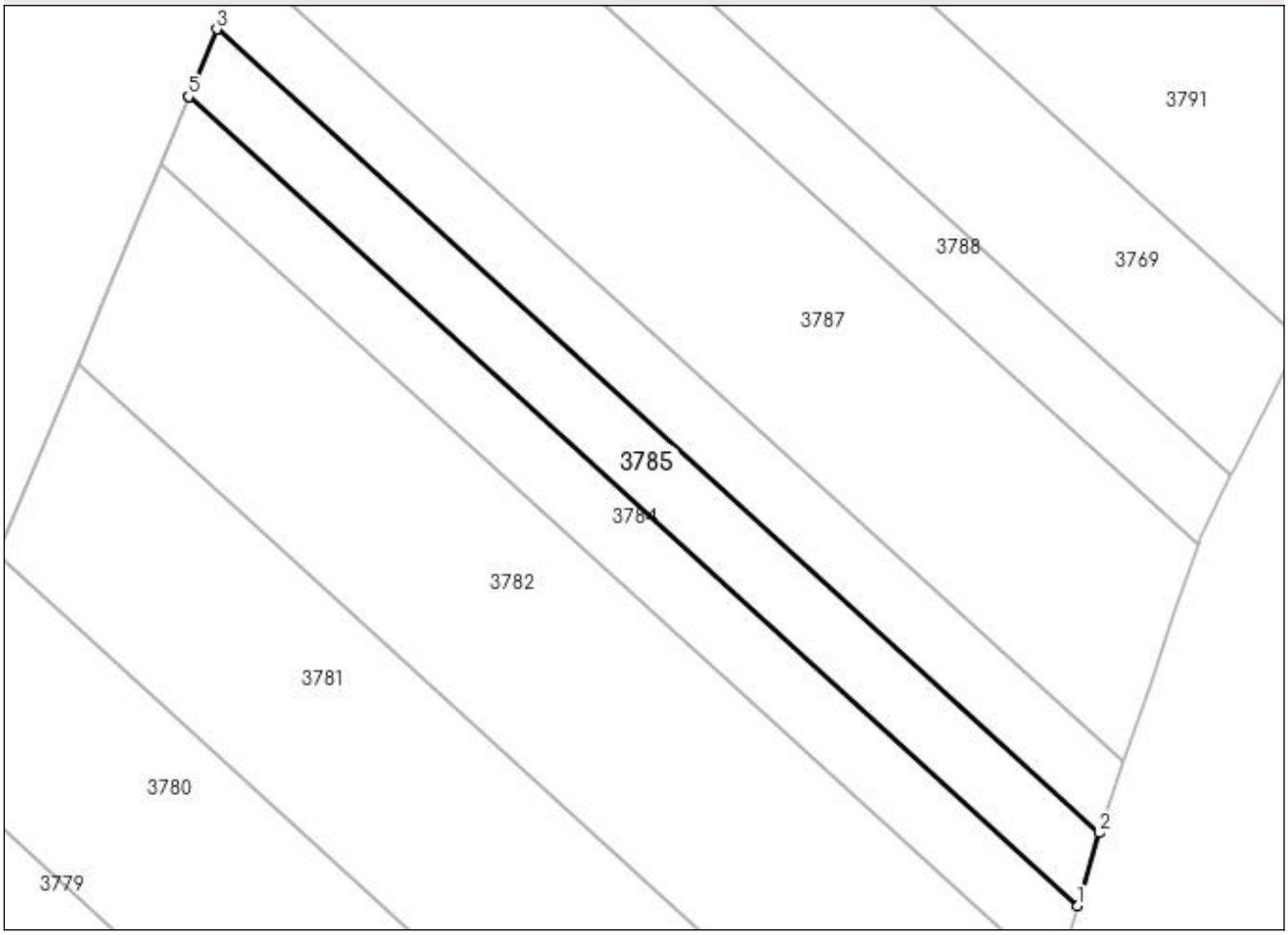

Date referitoare la teren

Crt	Categorie folosință	Intra vilan	Suprafaţa (mp)	Tarla	Parcelă	Nr. topo	Observaţii / Referinţe
1	padure	NU	996	86	A265B,259	-	

Lungime Segmente
1) Valorile lungimilor segmentelor sunt obţinute din proiecţie în plan.

Punct început	X / Y	Punct sfârşit	X / Y	Lungime segment (** (m)
1	444.072,63 378.204,33	2	444.075,063 378.212,346	8.377
2	444.075,063 378.212,346	3	443.978,033 378.300,609	131.169
3	443.978,033 378.300,609	4	443.974,951 378.293,201	8.024
4	443.974,951 378.293,201	5	443.974,946 378.293,188	0.014
5	443.974,946 378.293,188	1	444.072,63 378.204,33	132.053

** Lungimile segmentelor sunt determinate în planul de proiecţie Stereo 70 şi sunt rotunjite la 1 milimetru.
*** Distanţa dintre puncte este formată din segmente cumulate ce sunt mai mici decât valoarea 1 milimetru.

DATE DESPRE IMOBILUL NR. 3787

Oficiul de Cadastru şi Publicitate Imobiliară VALCEA
Biroul de Cadastru şi Publicitate Imobiliară Ramnicu Valcea

A. Partea I. Descrierea imobilului

TEREN Extravilan

Adresa: Jud. Valcea

Nr. Crt	Nr cadastral Nr. topografic	Suprafaţa* (mp)	Observaţii / Referinţe
A1		3.000	Sector cadastral:67 Teren neimprejmuit; Imobil traversat de limita unităţilor administrativ-teritoriale Galicea şi Olanu

B. Partea II. Proprietari şi acte

Inscrieri privitoare la dreptul de proprietate şi alte drepturi reale		Referinţe
/		
Act Administrativ nr. 2379, din 15/04/2004 emis de CJSDPAT VALCEA (TITLU DE PROPRIETATE;);		
B1	Intabulare, drept de PROPRIETATE, dobandit prin Reconstituire, cota actuala 1/1, cota initiala 1/1	A1
	1) **VASILE M. ELENA**, LIPSA CNP;	

C. Partea III. SARCINI .

Inscrieri privind dezmembramintele dreptului de proprietate, drepturi reale de garanţie şi sarcini	Referinţe
NU SUNT	

Anexa Nr. 1 La Partea I

Teren

Nr cadastral	Suprafaţa (mp)*	Observaţii / Referinţe
	3.000	Imobil traversat de limita unităţilor administrativ-teritoriale Galicea şi Olanu

* Suprafaţa este determinată in planul de proiecţie Stereo 70.

DETALII LINIARE IMOBIL

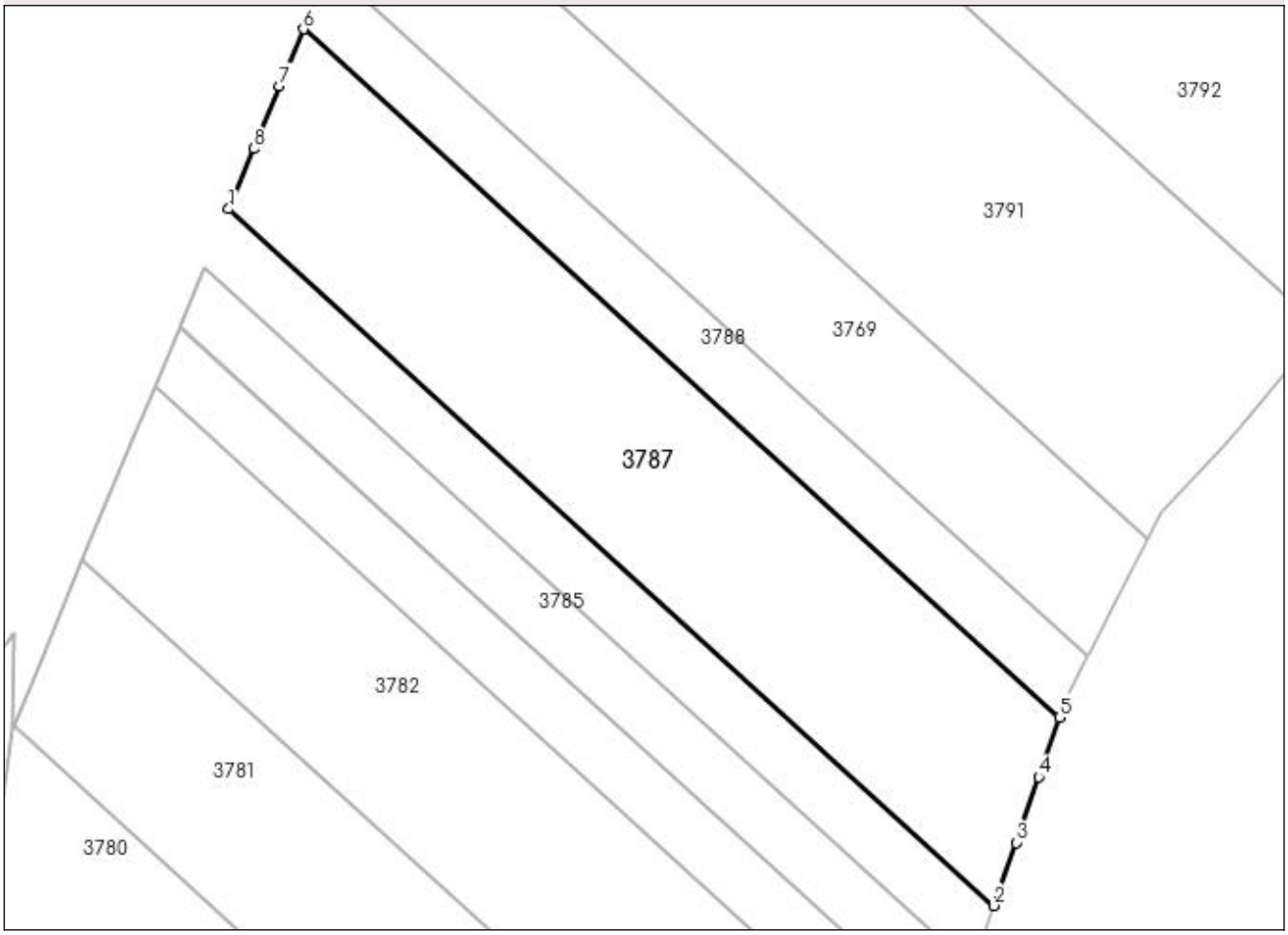

Date referitoare la teren

Crt	Categorie folosinţă	Intra vilan	Suprafaţa (mp)	Tarla	Parcelă	Nr. topo	Observaţii / Referinţe
1	padure	NU	3.000	86	265,259	-	

Lungime Segmente
1) Valorile lungimilor segmentelor sunt obţinute din proiecţie în plan.

Punct început	X / Y	Punct sfârşit	X / Y	Lungime segment (** (m)
1	443.981,14 378.308,076	2	444.077,708 378.220,232	130.545
2	444.077,708 378.220,232	3	444.080,477 378.228,192	8.428
3	444.080,477 378.228,192	4	444.083,352 378.236,455	8.749
4	444.083,352 378.236,455	5	444.085,967 378.243,976	7.963
5	444.085,967 378.243,976	6	443.990,575 378.330,75	128.955

Punct început	X / Y	Punct sfârşit	X / Y	Lungime segment (** (m)
6	443.990,575 378.330,75	7	443.987,586 378.323,568	7.779
7	443.987,586 378.323,568	8	443.984,302 378.315,676	8.548
8	443.984,302 378.315,676	1	443.981,14 378.308,076	8.232

** Lungimile segmentelor sunt determinate în planul de proiecţie Stereo 70 şi sunt rotunjite la 1 milimetru.
*** Distanţa dintre puncte este formată din segmente cumulate ce sunt mai mici decât valoarea 1 milimetru.

DATE DESPRE IMOBILUL NR. 3788

Oficiul de Cadastru şi Publicitate Imobiliară VALCEA
Biroul de Cadastru şi Publicitate Imobiliară Ramnicu Valcea

A. Partea I. Descrierea imobilului

TEREN Extravilan

Adresa: Jud. Valcea

Nr. Crt	Nr cadastral Nr. topografic	Suprafaţa* (mp)	Observaţii / Referinţe
A1		1.044	Sector cadastral:67 Teren neimprejmuit; Imobil traversat de limita unităţilor administrativ-teritoriale Galicea şi Olanu

B. Partea II. Proprietari şi acte

Inscrieri privitoare la dreptul de proprietate şi alte drepturi reale		Referinţe
/		
Act Administrativ nr. 2316, din 06/11/2003 emis de CJSDPAT VALCEA (TITLU DE PROPRIETATE;);		
B1	Intabulare, drept de PROPRIETATE, dobandit prin Reconstituire, cota actuala 1/1, cota initiala 1/1	A1
	1) **PĂROŞANU GHEORGHE**, LIPSA CNP;	

C. Partea III. SARCINI .

Inscrieri privind dezmembramintele dreptului de proprietate, drepturi reale de garanţie şi sarcini	Referinţe
NU SUNT	

Anexa Nr. 1 La Partea I

Teren

Nr cadastral	Suprafaţa (mp)*	Observaţii / Referinţe
	1.044	Imobil traversat de limita unităţilor administrativ-teritoriale Galicea şi Olanu

* Suprafaţa este determinată in planul de proiecţie Stereo 70.

DETALII LINIARE IMOBIL

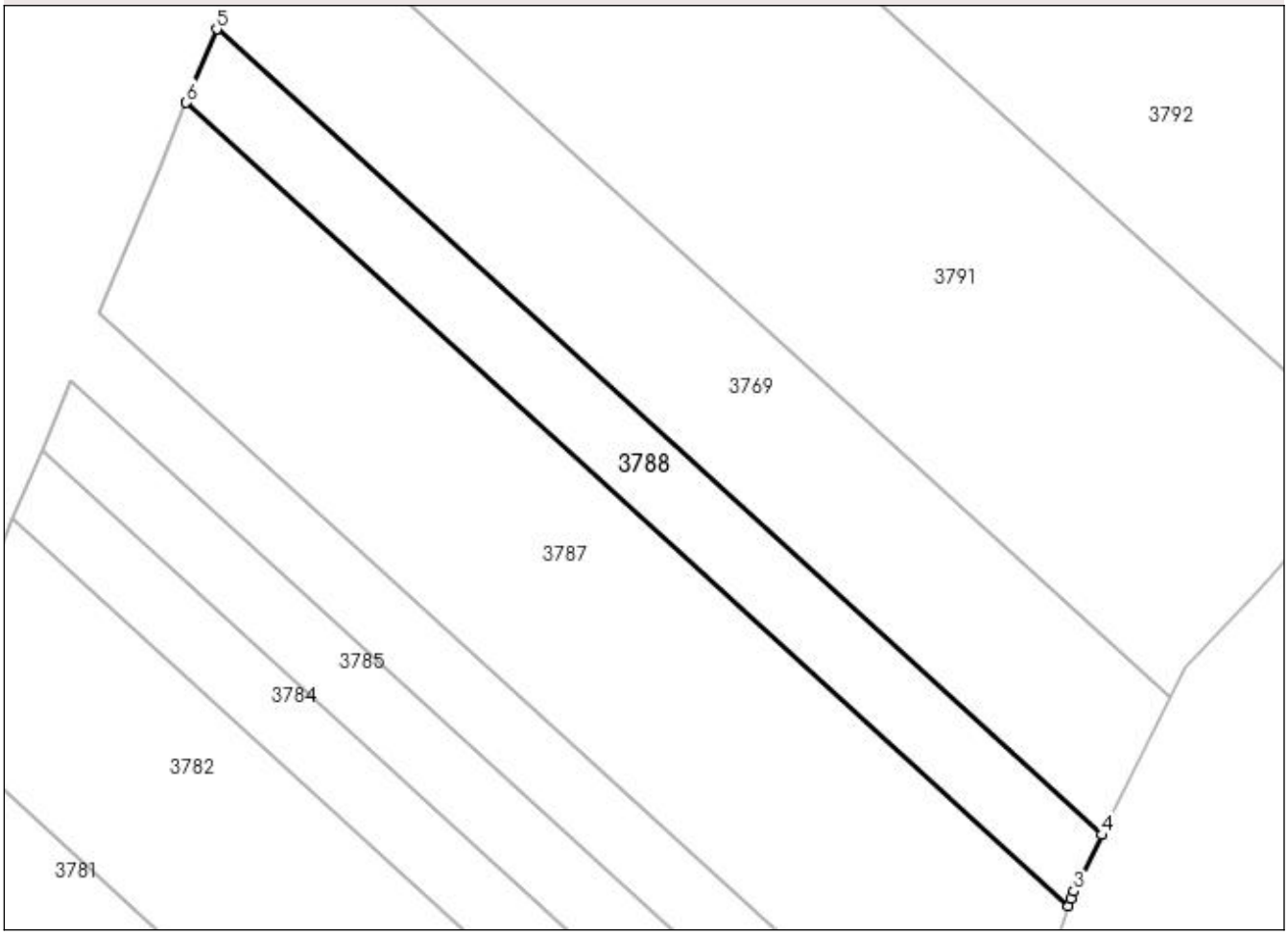

Date referitoare la teren

Crt	Categorie folosință	Intra vilan	Suprafaţa (mp)	Tarla	Parcelă	Nr. topo	Observaţii / Referinţe
1	padure	NU	1.044	86	UA265C	-	

Lungime Segmente
1) Valorile lungimilor segmentelor sunt obţinute din proiecţie în plan.

Punct început	X / Y	Punct sfârşit	X / Y	Lungime segment (** (m)
1	444.085,967 378.243,976	2	444.086,238 378.244,754	0.824
2	444.086,238 378.244,754	3	444.086,512 378.245,542	0.834
3	444.086,512 378.245,542	4	444.089,567 378.251,636	6.817
4	444.089,567 378.251,636	5	443.993,875 378.338,682	129.36
5	443.993,875 378.338,682	6	443.990,575 378.330,75	8.591

Punct început	X / Y	Punct sfârşit	X / Y	Lungime segment (** (m)
6	443.990,575 378.330,75	1	444.085,967 378.243,976	128.955

** Lungimile segmentelor sunt determinate în planul de proiecţie Stereo 70 şi sunt rotunjite la 1 milimetru.
*** Distanţa dintre puncte este formată din segmente cumulate ce sunt mai mici decât valoarea 1 milimetru.

DATE DESPRE IMOBILUL NR. 3791

Oficiul de Cadastru şi Publicitate Imobiliară VALCEA
Biroul de Cadastru şi Publicitate Imobiliară Ramnicu Valcea

A. Partea I. Descrierea imobilului

TEREN Extravilan

Adresa: Jud. Valcea

Nr. Crt	Nr cadastral Nr. topografic	Suprafaţa* (mp)	Observaţii / Referinţe
A1		4.624	Sector cadastral:67 Teren neimprejmuit;

B. Partea II. Proprietari şi acte

Inscrieri privitoare la dreptul de proprietate şi alte drepturi reale		Referinţe
/		
Act Administrativ nr. 2318, din 06/11/2003 emis de CJSDPAT VALCEA (TITLU DE PROPRIETATE;);		
B1	Intabulare, drept de PROPRIETATE, dobandit prin Reconstituire, cota actuala 1/1, cota initiala 1/1	A1
	1) **MĂNOIU T. GHEORGHE**, LIPSA CNP;	

C. Partea III. SARCINI .

Inscrieri privind dezmembramintele dreptului de proprietate, drepturi reale de garanţie şi sarcini	Referinţe
NU SUNT	

Anexa Nr. 1 La Partea I

Teren

Nr cadastral	Suprafaţa (mp)*	Observaţii / Referinţe
	4.624	

* Suprafaţa este determinată in planul de proiecţie Stereo 70.

DETALII LINIARE IMOBIL

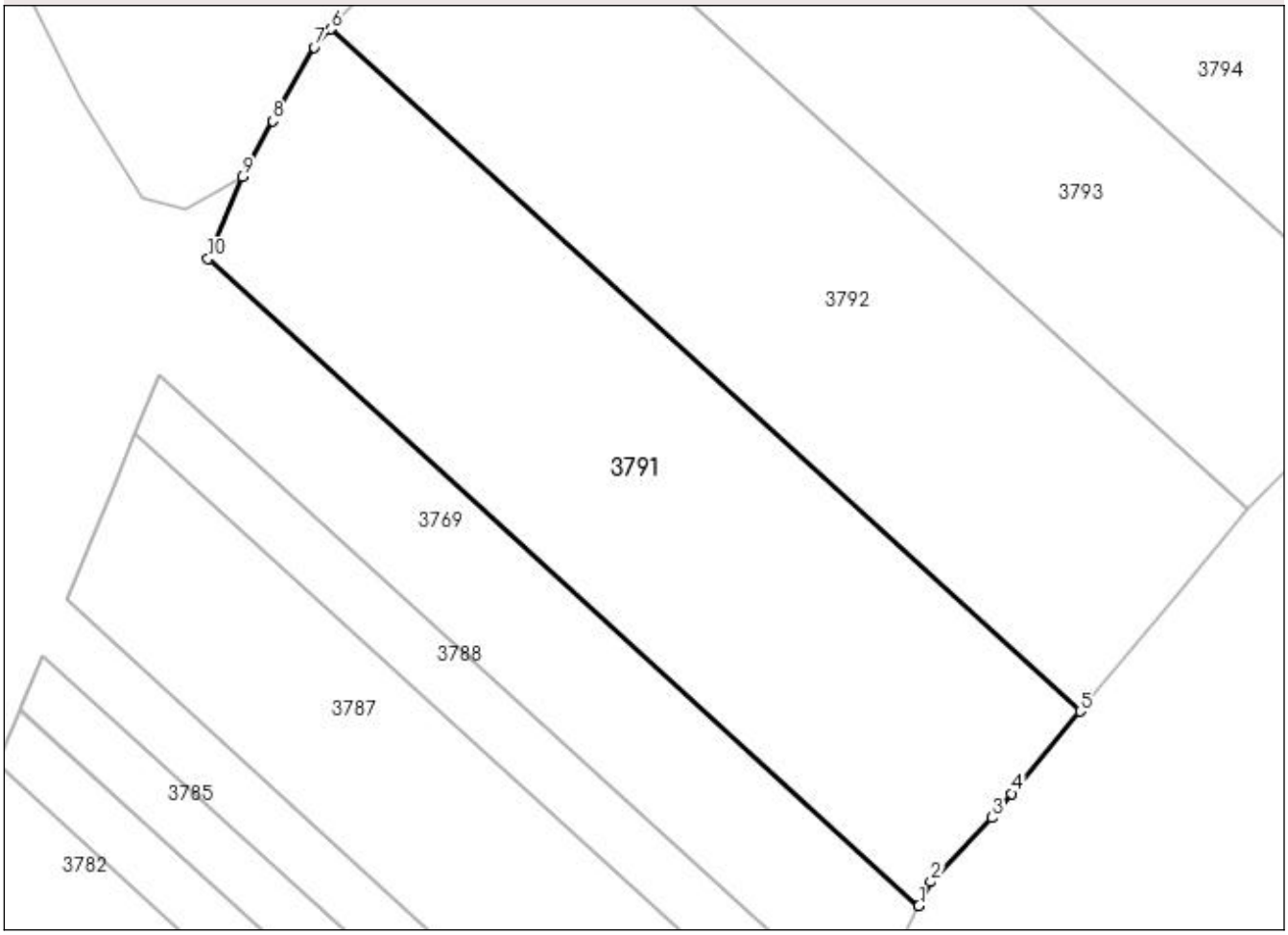

Date referitoare la teren

Crt	Categorie folosinţă	Intra vilan	Suprafaţa (mp)	Tarla	Parcelă	Nr. topo	Observaţii / Referinţe
1	padure	NU	4.624	86	UA 259	-	

Lungime Segmente
1) Valorile lungimilor segmentelor sunt obţinute din proiecţie în plan.

Punct început	X / Y	Punct sfârşit	X / Y	Lungime segment (** (m)
1	444.097,044 378.266,55	2	444.098,665 378.269,783	3.617
2	444.098,665 378.269,783	3	444.106,983 378.278,511	12.057
3	444.106,983 378.278,511	4	444.109,693 378.281,781	4.247
4	444.109,693 378.281,781	5	444.118,969 378.292,975	14.538
5	444.118,969 378.292,975	6	444.017,098 378.385,642	137.713

Punct început	X / Y	Punct sfârşit	X / Y	Lungime segment (** (m)
6	444.017,098 378.385,642	7	444.014,842 378.383,181	3.339
7	444.014,842 378.383,181	8	444.009,262 378.373,137	11.49
8	444.009,262 378.373,137	9	444.005,074 378.365,599	8.623
9	444.005,074 378.365,599	10	444.000,429 378.354,435	12.092
10	444.000,429 378.354,435	1	444.097,044 378.266,55	130.607

** Lungimile segmentelor sunt determinate în planul de proiecţie Stereo 70 şi sunt rotunjite la 1 milimetru.
*** Distanţa dintre puncte este formată din segmente cumulate ce sunt mai mici decât valoarea 1 milimetru.

DATE DESPRE IMOBILUL NR. 3792

Oficiul de Cadastru şi Publicitate Imobiliară VALCEA
Biroul de Cadastru şi Publicitate Imobiliară Ramnicu Valcea

A. Partea I. Descrierea imobilului

TEREN Extravilan

Adresa: Jud. Valcea

Nr. Crt	Nr cadastral Nr. topografic	Suprafaţa* (mp)	Observaţii / Referinţe
A1		4.908	Sector cadastral:67 Teren neimprejmuit;

B. Partea II. Proprietari şi acte

Inscrieri privitoare la dreptul de proprietate şi alte drepturi reale		Referinţe
/		
Act Administrativ nr. 2695, din 08/11/2005 emis de CJSDPAT VALCEA (TITLU DE PROPRIETATE;);		
B1	Intabulare, drept de PROPRIETATE, dobandit prin Reconstituire, cota actuala 1/1, cota initiala 1/1	A1
	1) **CEAUŞESCU I. NICOLAE**, LIPSA CNP;	

C. Partea III. SARCINI .

Inscrieri privind dezmembramintele dreptului de proprietate, drepturi reale de garanţie şi sarcini	Referinţe
NU SUNT	

Anexa Nr. 1 La Partea I

Teren

Nr cadastral	Suprafaţa (mp)*	Observaţii / Referinţe
	4.908	

* Suprafaţa este determinată in planul de proiecţie Stereo 70.

DETALII LINIARE IMOBIL

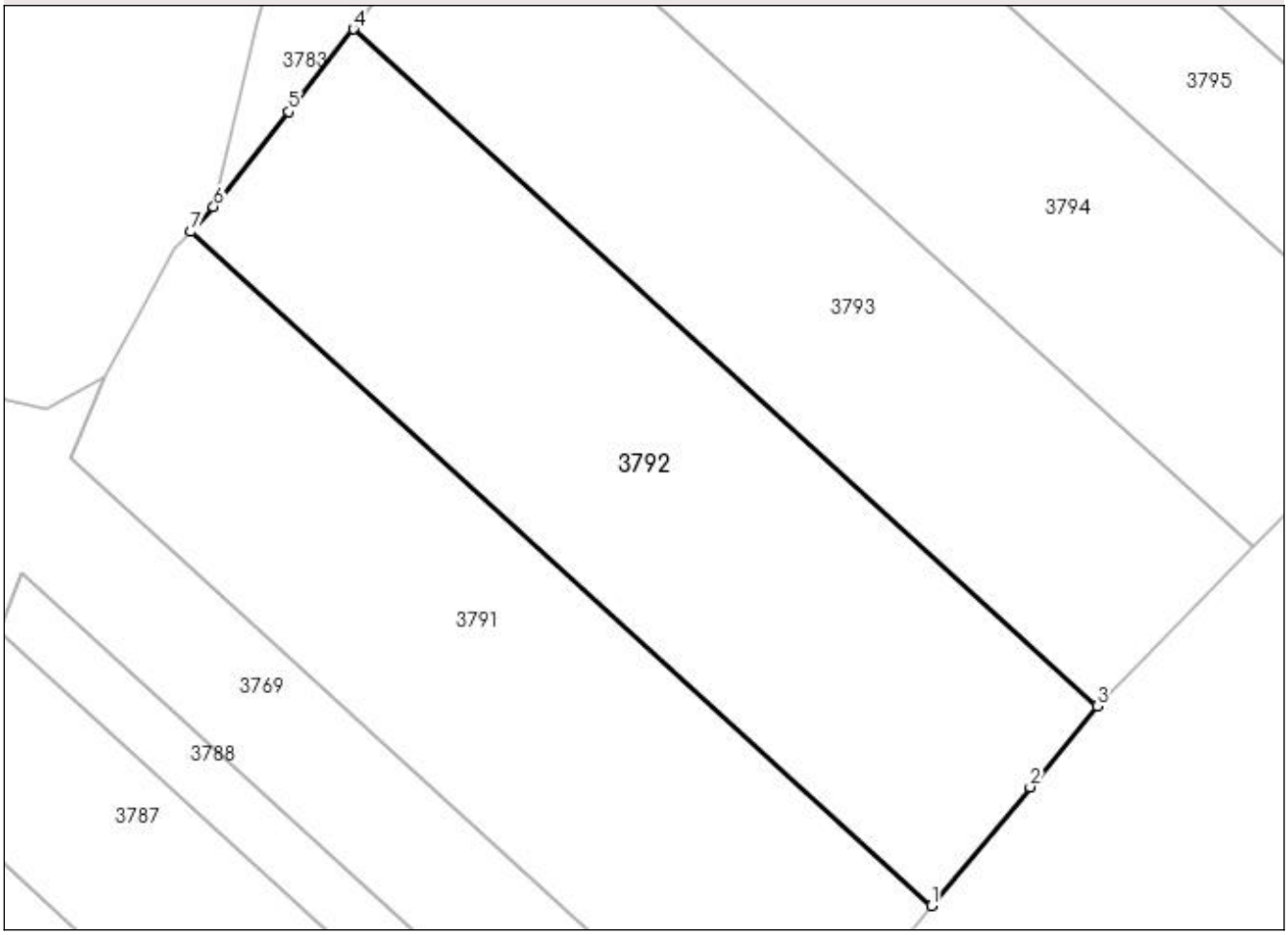

Date referitoare la teren

Crt	Categorie folosință	Intra vilan	Suprafaţa (mp)	Tarla	Parcelă	Nr. topo	Observaţii / Referinţe
1	padure	NU	4.908	86	UA 256D	-	

Lungime Segmente
1) Valorile lungimilor segmentelor sunt obţinute din proiecţie în plan.

Punct început	X / Y	Punct sfârşit	X / Y	Lungime segment (** (m)
1	444.118,969 378.292,975	2	444.132,505 378.309,311	21.215
2	444.132,505 378.309,311	3	444.141,71 378.320,42	14.427
3	444.141,71 378.320,42	4	444.039,412 378.413,475	138.29
4	444.039,412 378.413,475	5	444.030,485 378.402,113	14.449
5	444.030,485 378.402,113	6	444.020,214 378.389,041	16.624

Punct început	X / Y	Punct sfârşit	X / Y	Lungime segment (** (m)
6	444.020,214 378.389,041	7	444.017,098 378.385,642	4.611
7	444.017,098 378.385,642	1	444.118,969 378.292,975	137.713

** Lungimile segmentelor sunt determinate în planul de proiecţie Stereo 70 şi sunt rotunjite la 1 milimetru.
*** Distanţa dintre puncte este formată din segmente cumulate ce sunt mai mici decât valoarea 1 milimetru.

DATE DESPRE IMOBILUL NR. 3793

Oficiul de Cadastru şi Publicitate Imobiliară VALCEA
Biroul de Cadastru şi Publicitate Imobiliară Ramnicu Valcea

A. Partea I. Descrierea imobilului

TEREN Extravilan

Adresa: Jud. Valcea

Nr. Crt	Nr cadastral Nr. topografic	Suprafaţa* (mp)	Observaţii / Referinţe
A1		4.305	Sector cadastral:67 Teren neimprejmuit; Imobil traversat de limita unităţilor administrativ-teritoriale Galicea şi Olanu

B. Partea II. Proprietari şi acte

Inscrieri privitoare la dreptul de proprietate şi alte drepturi reale		Referinţe
/		
Act Notarial nr. 54, din 25/04/2014 emis de NP MARINA MANOLE (CERTIFICAT DE MOSTENITOR;);		
B1	Intabulare, drept de PROPRIETATE, dobandit prin Succesiune, cota actuala 1/1, cota initiala 1/1	A1
	1) **RADULESCU MARYLENE**	

C. Partea III. SARCINI .

Inscrieri privind dezmembramintele dreptului de proprietate, drepturi reale de garanţie şi sarcini	Referinţe
NU SUNT	

Anexa Nr. 1 La Partea I

Teren

Nr cadastral	Suprafaţa (mp)*	Observaţii / Referinţe
	4.305	Imobil traversat de limita unităţilor administrativ-teritoriale Galicea şi Olanu

* Suprafaţa este determinată in planul de proiecţie Stereo 70.

DETALII LINIARE IMOBIL

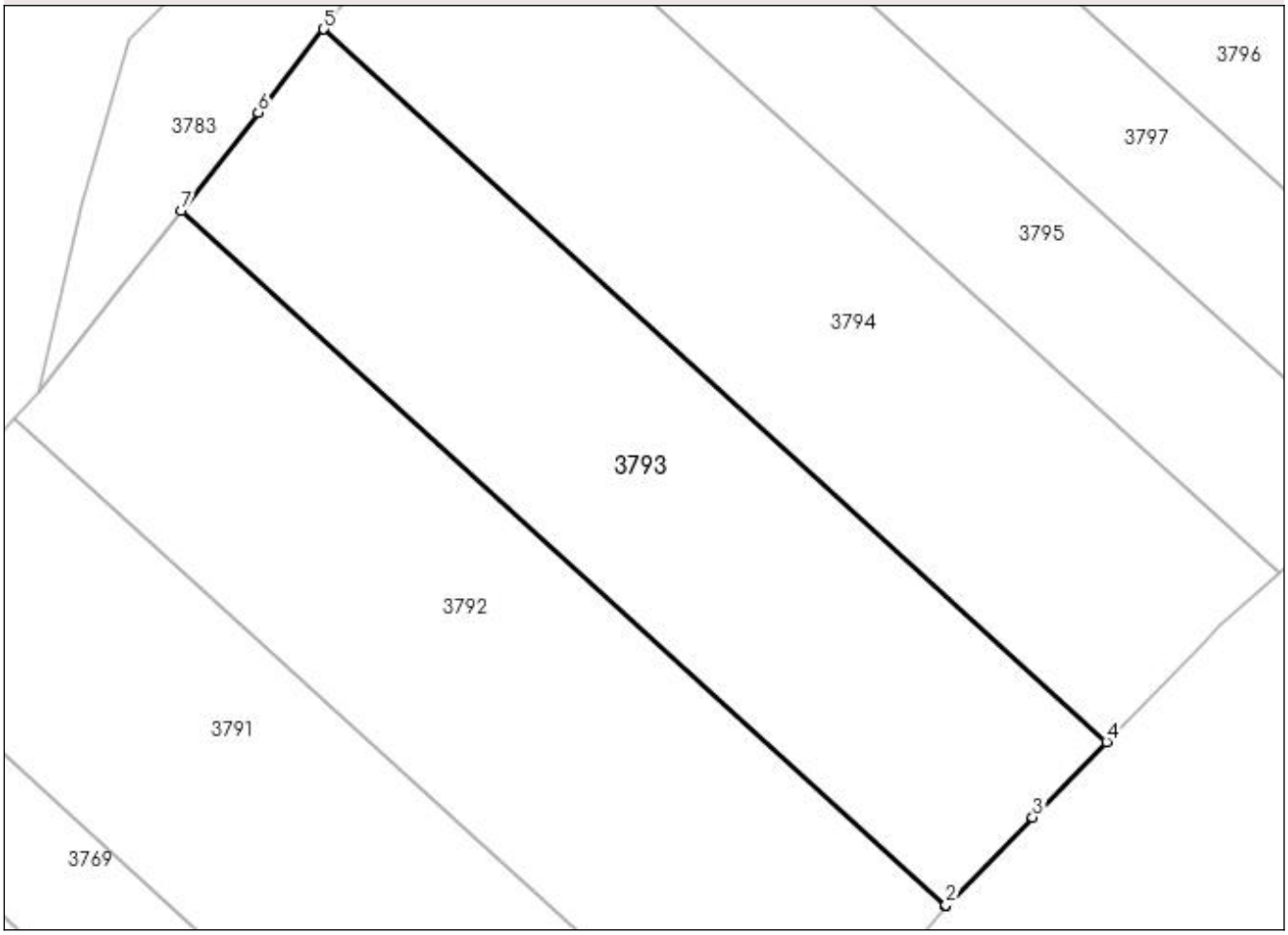

Date referitoare la teren

Crt	Categorie folosință	Intra vilan	Suprafaţa (mp)	Tarla	Parcelă	Nr. topo	Observaţii / Referinţe
1	padure	NU	4.305	86	265D,265F	-	

Lungime Segmente
1) Valorile lungimilor segmentelor sunt obţinute din proiecţie în plan.

Punct început	X / Y	Punct sfârşit	X / Y	Lungime segment (** (m)
1	444.141,71 378.320,42	2	444.141,798 378.320,526	0.138
2	444.141,798 378.320,526	3	444.153,374 378.332,288	16.503
3	444.153,374 378.332,288	4	444.163,288 378.342,361	14.133
4	444.163,288 378.342,361	5	444.058,461 378.437,718	141.71
5	444.058,461 378.437,718	6	444.049,712 378.426,584	14.16

Punct început	X / Y	Punct sfârşit	X / Y	Lungime segment (** (m)
6	444.049,712 378.426,584	7	444.039,412 378.413,475	16.671
7	444.039,412 378.413,475	1	444.141,71 378.320,42	138.29

** Lungimile segmentelor sunt determinate în planul de proiecţie Stereo 70 şi sunt rotunjite la 1 milimetru.
*** Distanţa dintre puncte este formată din segmente cumulate ce sunt mai mici decât valoarea 1 milimetru.

DATE DESPRE IMOBILUL NR. 3794

Oficiul de Cadastru şi Publicitate Imobiliară VALCEA
Biroul de Cadastru şi Publicitate Imobiliară Ramnicu Valcea

A. Partea I. Descrierea imobilului

TEREN Extravilan

Adresa: Jud. Valcea

Nr. Crt	Nr cadastral Nr. topografic	Suprafaţa* (mp)	Observaţii / Referinţe
A1		4.640	Sector cadastral:67 Teren neimprejmuit; Imobil traversat de limita unităţilor administrativ-teritoriale Galicea şi Olanu

B. Partea II. Proprietari şi acte

Inscrieri privitoare la dreptul de proprietate şi alte drepturi reale		Referinţe
/		
Act Notarial nr. 165, din 21/09/2022 emis de NP LOREDANA OANA IACOB (CERTIFICAT DE MOSTENITOR;);		
B1	Intabulare, drept de PROPRIETATE, dobandit prin Succesiune, cota actuala 1/2, cota initiala 1/2	A1
	1) **ILINCA ANTOANETA-ANELISSE**	
B2	Intabulare, drept de PROPRIETATE, dobandit prin Succesiune, cota actuala 1/2, cota initiala 1/2	A1
	1) **ILINCA DRAGOS FELIX**	

C. Partea III. SARCINI .

Inscrieri privind dezmembramintele dreptului de proprietate, drepturi reale de garanţie şi sarcini	Referinţe
NU SUNT	

Anexa Nr. 1 La Partea I

Teren

Nr cadastral	Suprafaţa (mp)*	Observaţii / Referinţe
	4.640	Imobil traversat de limita unităţilor administrativ-teritoriale Galicea şi Olanu

* Suprafaţa este determinată in planul de proiecţie Stereo 70.

DETALII LINIARE IMOBIL

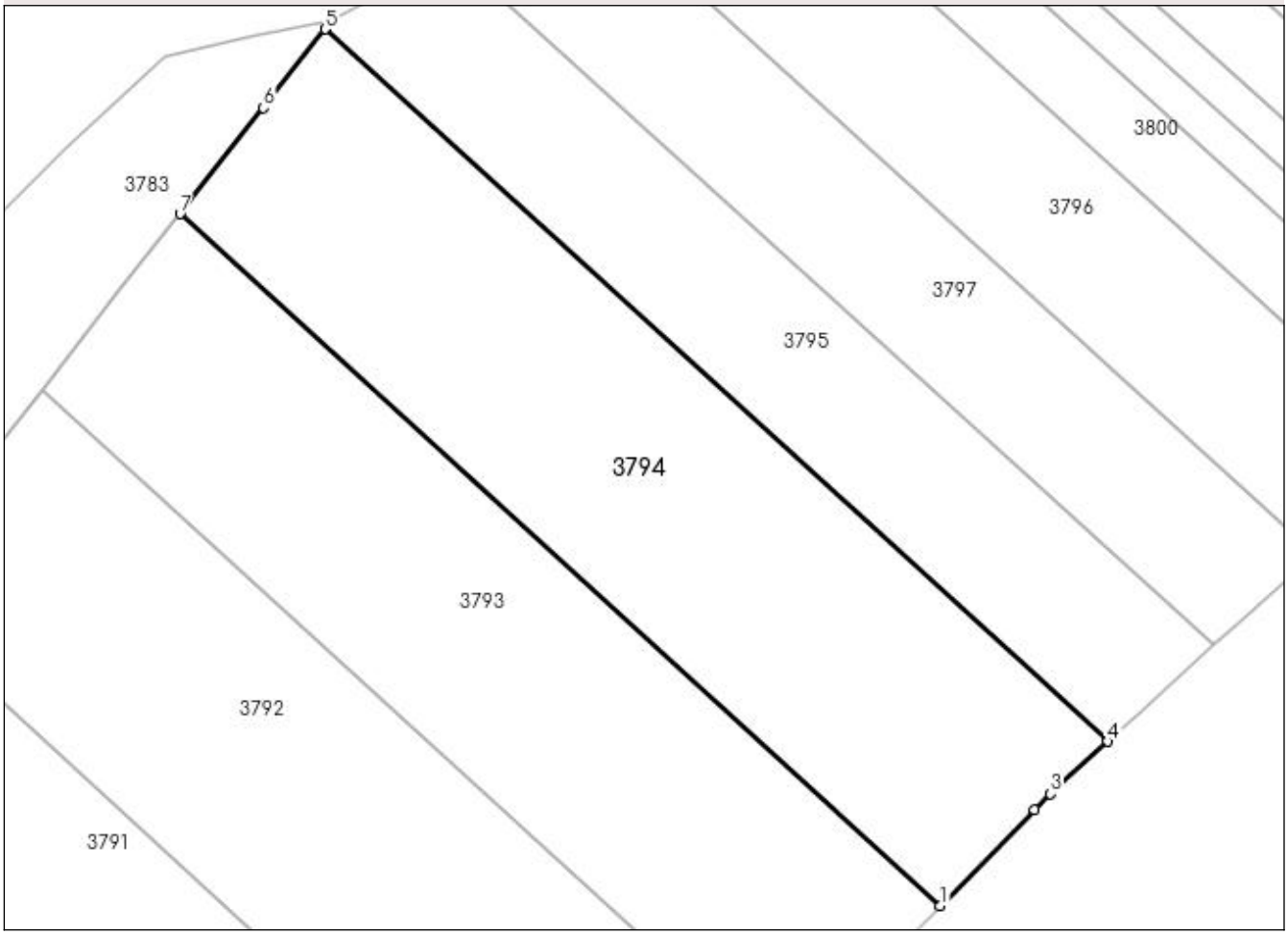

Date referitoare la teren

Crt	Categorie folosință	Intra vilan	Suprafaţa (mp)	Tarla	Parcelă	Nr. topo	Observaţii / Referinţe
1	padure	NU	4.640	86	265D,265F	-	

Lungime Segmente
1) Valorile lungimilor segmentelor sunt obţinute din proiecţie în plan.

Punct început	X / Y	Punct sfârşit	X / Y	Lungime segment (** (m)
1	444.163,288 378.342,361	2	444.176,32 378.355,602	18.578
2	444.176,32 378.355,602	3	444.178,494 378.357,811	3.099
3	444.178,494 378.357,811	4	444.186,413 378.365,003	10.697
4	444.186,413 378.365,003	5	444.078,474 378.463,19	145.916
5	444.078,474 378.463,19	6	444.069,959 378.452,352	13.783

Punct început	X / Y	Punct sfârşit	X / Y	Lungime segment (** (m)
6	444.069,959 378.452,352	7	444.058,461 378.437,718	18.611
7	444.058,461 378.437,718	1	444.163,288 378.342,361	141.71

** Lungimile segmentelor sunt determinate în planul de proiecţie Stereo 70 şi sunt rotunjite la 1 milimetru.
*** Distanţa dintre puncte este formată din segmente cumulate ce sunt mai mici decât valoarea 1 milimetru.

DATE DESPRE IMOBILUL NR. 3795

Oficiul de Cadastru şi Publicitate Imobiliară VALCEA
Biroul de Cadastru şi Publicitate Imobiliară Ramnicu Valcea

A. Partea I. Descrierea imobilului

TEREN Extravilan

Adresa: Jud. Valcea

Nr. Crt	Nr cadastral Nr. topografic	Suprafaţa* (mp)	Observaţii / Referinţe
A1		2.850	Sector cadastral:67 Teren neimprejmuit; Imobil traversat de limita unităţilor administrativ-teritoriale Galicea şi Olanu

B. Partea II. Proprietari şi acte

Inscrieri privitoare la dreptul de proprietate şi alte drepturi reale		Referinţe
/		
Act Notarial nr. 556, din 14/04/2016 emis de BIN STAN LIVEA (ACT DE PARTAJ VOLUNTAR;);		
B1	Intabulare, drept de PROPRIETATE, dobandit prin Iesire Din Indiviziune, cota actuala 1/1, cota initiala 1/1	A1
	1) **MARIN NICOLAE**, LIPSA CNP; 2) **MARIN ION**, LIPSA CNP; 3) **GOGETE FILOFTEIA**, LIPSA CNP; 4) **MARIN PETRE**, LIPSA CNP;	

C. Partea III. SARCINI .

Inscrieri privind dezmembramintele dreptului de proprietate, drepturi reale de garanţie şi sarcini	Referinţe
NU SUNT	

Anexa Nr. 1 La Partea I

Teren

Nr cadastral	Suprafaţa (mp)*	Observaţii / Referinţe
	2.850	Imobil traversat de limita unităţilor administrativ-teritoriale Galicea şi Olanu

* Suprafaţa este determinată in planul de proiecţie Stereo 70.

DETALII LINIARE IMOBIL

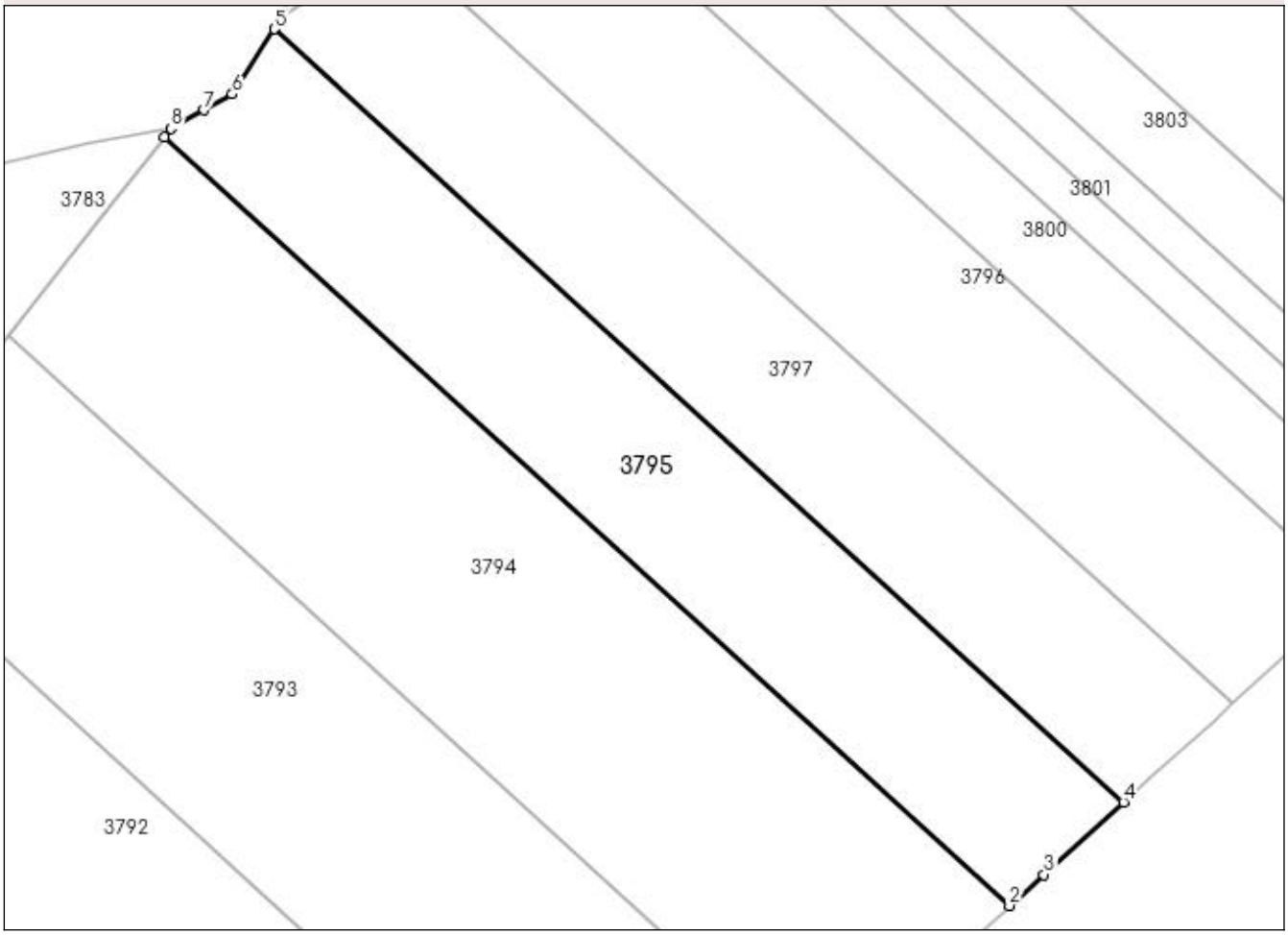

Date referitoare la teren

Crt	Categorie folosință	Intra vilan	Suprafaţa (mp)	Tarla	Parcelă	Nr. topo	Observaţii / Referinţe
1	padure	NU	2.850	86	UA265D	-	

Lungime Segmente
1) Valorile lungimilor segmentelor sunt obţinute din proiecţie în plan.

Punct început	X / Y	Punct sfârşit	X / Y	Lungime segment (** (m)
1	444.078,474 378.463,19	2	444.186,413 378.365,003	145.916
2	444.186,413 378.365,003	3	444.190,801 378.368,989	5.928
3	444.190,801 378.368,989	4	444.200,996 378.378,248	13.772
4	444.200,996 378.378,248	5	444.092,509 378.476,934	146.657
5	444.092,509 378.476,934	6	444.087,123 378.468,648	9.883

Punct început	X / Y	Punct sfârşit	X / Y	Lungime segment (** (m)
6	444.087,123 378.468,648	7	444.083,489 378.466,604	4.169
7	444.083,489 378.466,604	8	444.079,309 378.464,252	4.796
8	444.079,309 378.464,252	1	444.078,474 378.463,19	1.351

** Lungimile segmentelor sunt determinate în planul de proiecţie Stereo 70 şi sunt rotunjite la 1 milimetru.
*** Distanţa dintre puncte este formată din segmente cumulate ce sunt mai mici decât valoarea 1 milimetru.

DATE DESPRE IMOBILUL NR. 3796

Oficiul de Cadastru şi Publicitate Imobiliară VALCEA
Biroul de Cadastru şi Publicitate Imobiliară Ramnicu Valcea

A. Partea I. Descrierea imobilului

TEREN Extravilan

Adresa: Jud. Valcea

Nr. Crt	Nr cadastral Nr. topografic	Suprafaţa* (mp)	Observaţii / Referinţe
A1		12.800	Sector cadastral:67 Teren neimprejmuit;

B. Partea II. Proprietari şi acte

Inscrieri privitoare la dreptul de proprietate şi alte drepturi reale		Referinţe
/		
Act Normativ nr. 7, din 13/03/1996 emis de PARLAMENTUL ROMANIEI (art. 13 alin 15);		
B1	Inscrierea provizorie, drept de PROPRIETATE, dobandit prin Lege, cota actuala 1/1, cota initiala 1/1	A1
	1) **COMUNA GALICEA**, CIF:2541118, PROPRIETAR NEIDENTIFICAT	

C. Partea III. SARCINI .

Inscrieri privind dezmembramintele dreptului de proprietate, drepturi reale de garanţie şi sarcini	Referinţe
NU SUNT	

Anexa Nr. 1 La Partea I

Teren

Nr cadastral	Suprafaţa (mp)*	Observaţii / Referinţe
	12.800	

* Suprafaţa este determinată in planul de proiecţie Stereo 70.

DETALII LINIARE IMOBIL

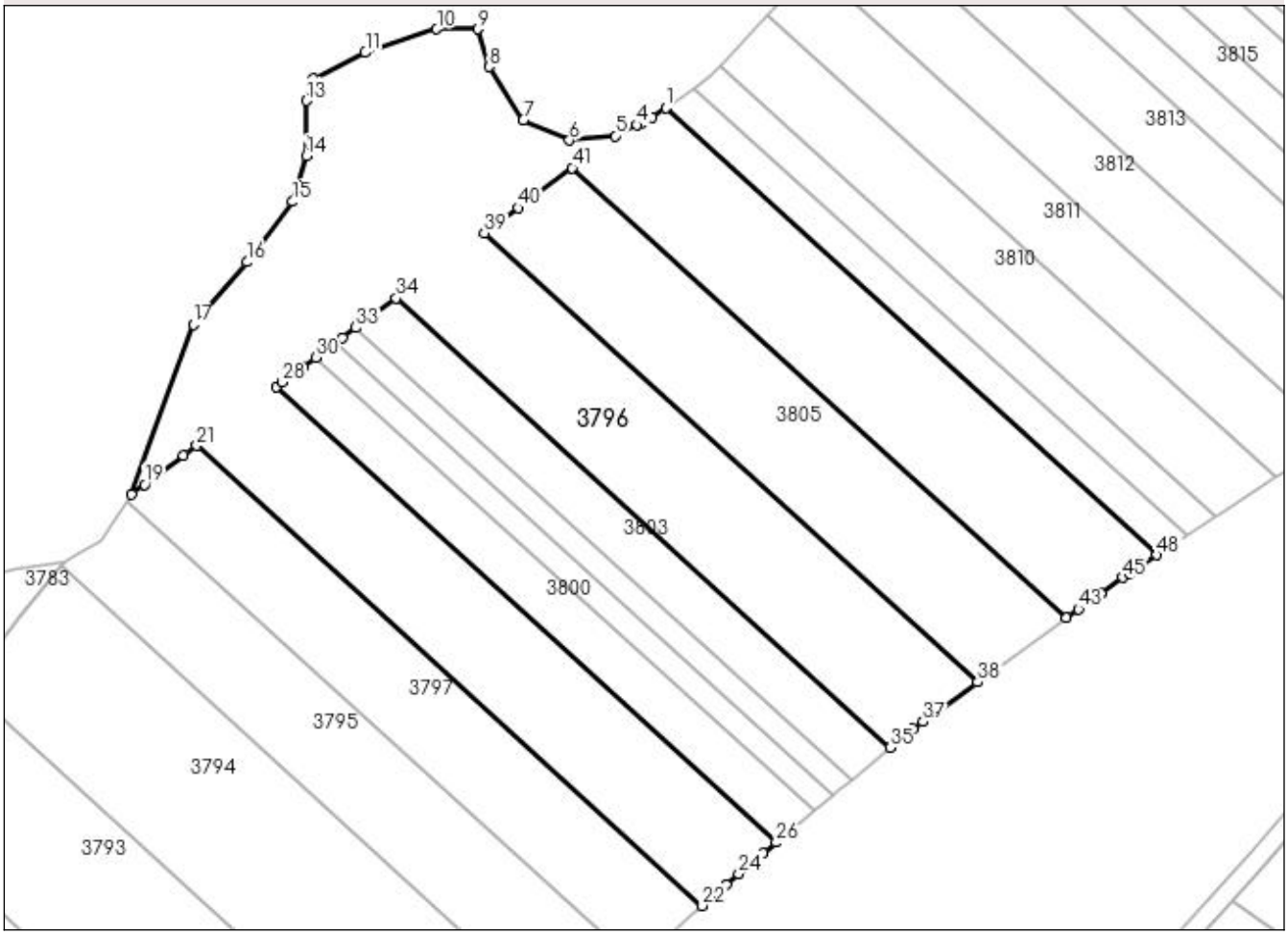

Date referitoare la teren

Crt	Categorie folosință	Intra vilan	Suprafaţa (mp)	Tarla	Parcelă	Nr. topo	Observaţii / Referinţe
1	padure	NU	12.800	86	265	-	

Lungime Segmente

1) Valorile lungimilor segmentelor sunt obţinute din proiecţie în plan.

Punct început	X / Y	Punct sfârşit	X / Y	Lungime segment
1	444.207,193 378.560,527	2	444.204,281 378.558,51	3.542
4	444.201,072 378.556,906	5	444.196,467 378.554,603	5.149
7	444.176,931 378.557,968	8	444.169,551 378.569,255	13.486
10	444.158,481 378.577,286	11	444.143,287 378.572,294	15.993
13	444.130,698 378.562,092	14	444.130,698 378.550,371	11.721
16	444.118,108 378.527,797	17	444.106,658 378.514,556	17.505

Punct început	X / Y	Punct sfârşit	X / Y	Lungime segment
2	444.204,281 378.558,51	3	444.202,09 378.557,415	2.449
5	444.196,467 378.554,603	6	444.186,699 378.553,627	9.817
8	444.169,551 378.569,255	9	444.167,164 378.577,286	8.378
11	444.143,287 378.572,294	12	444.132,217 378.566,65	12.426
14	444.130,698 378.550,371	15	444.127,876 378.540,603	10.167
17	444.106,658 378.514,556	18	444.093,472 378.478,416	38.47

Punct început	X / Y	Punct sfârşit	X / Y	Lungime segment
3	444.202,09 378.557,415	4	444.201,072 378.556,906	1.138
6	444.186,699 378.553,627	7	444.176,931 378.557,968	10.689
9	444.167,164 378.577,286	10	444.158,481 378.577,286	8.683
12	444.132,217 378.566,65	13	444.130,698 378.562,092	4.804
15	444.127,876 378.540,603	16	444.118,108 378.527,797	16.106
18	444.093,472 378.478,416	19	444.096,281 378.480,493	3.493

Punct început	X / Y	Punct sfârşit	X / Y	Lungime segment
19	444.096,281 378.480,493	20	444.104,604 378.486,65	10.353
22	444.214,976 378.390,944	23	444.220,0 378.395,507	6.787
25	444.227,985 378.402,15	26	444.230,711 378.404,413	3.543
28	444.125,649 378.502,218	29	444.129,89 378.505,355	5.275
31	444.137,028 378.510,635	32	444.138,391 378.511,643	1.695
34	444.149,841 378.520,113	35	444.254,93 378.424,519	142.063
37	444.261,908 378.430,084	38	444.273,539 378.438,474	14.341
40	444.175,78 378.539,301	41	444.187,259 378.547,792	14.278
43	444.295,007 378.453,96	44	444.299,726 378.457,364	5.819
46	444.305,794 378.461,646	47	444.306,712 378.462,246	1.097

Punct început	X / Y	Punct sfârşit	X / Y	Lungime segment
20	444.104,604 378.486,65	21	444.107,449 378.488,755	3.539
23	444.220,0 378.395,507	24	444.222,713 378.397,764	3.529
26	444.230,711 378.404,413	27	444.124,294 378.501,216	143.859
29	444.129,89 378.505,355	30	444.132,772 378.507,487	3.585
32	444.138,391 378.511,643	33	444.141,292 378.513,789	3.608
35	444.254,93 378.424,519	36	444.259,806 378.428,568	6.338
38	444.273,539 378.438,474	39	444.168,565 378.533,964	141.908
41	444.187,259 378.547,792	42	444.292,444 378.452,111	142.193
44	444.299,726 378.457,364	45	444.304,4 378.460,735	5.763
47	444.306,712 378.462,246	48	444.311,672 378.465,488	5.926

Punct început	X / Y	Punct sfârşit	X / Y	Lungime segment
21	444.107,449 378.488,755	22	444.214,976 378.390,944	145.358
24	444.222,713 378.397,764	25	444.227,985 378.402,15	6.858
27	444.124,294 378.501,216	28	444.125,649 378.502,218	1.685
30	444.132,772 378.507,487	31	444.137,028 378.510,635	5.294
33	444.141,292 378.513,789	34	444.149,841 378.520,113	10.634
36	444.259,806 378.428,568	37	444.261,908 378.430,084	2.592
39	444.168,565 378.533,964	40	444.175,78 378.539,301	8.974
42	444.292,444 378.452,111	43	444.295,007 378.453,96	3.16
45	444.304,4 378.460,735	46	444.305,794 378.461,646	1.665
48	444.311,672 378.465,488	1	444.207,193 378.560,527	141.238

** Lungimile segmentelor sunt determinate în planul de proiecţie Stereo 70 şi sunt rotunjite la 1 milimetru.
*** Distanţa dintre puncte este formată din segmente cumulate ce sunt mai mici decât valoarea 1 milimetru.

DATE DESPRE IMOBILUL NR. 3797

Oficiul de Cadastru şi Publicitate Imobiliară VALCEA
Biroul de Cadastru şi Publicitate Imobiliară Ramnicu Valcea

A. Partea I. Descrierea imobilului

TEREN Extravilan

Adresa: Jud. Valcea

Nr. Crt	Nr cadastral Nr. topografic	Suprafaţa* (mp)	Observaţii / Referinţe
A1		2.750	Sector cadastral:67 Teren neimprejmuit; Imobil traversat de limita unităţilor administrativ-teritoriale Galicea şi Olanu

B. Partea II. Proprietari şi acte

Inscrieri privitoare la dreptul de proprietate şi alte drepturi reale		Referinţe
/		
Act Administrativ nr. 1416/101, din 04/12/2002 emis de CJSDPAT VALCEA (TITLU DE PROPRIETATE;);		
B1	Intabulare, drept de PROPRIETATE, dobandit prin Reconstituire, cota actuala 1/1, cota initiala 1/1	A1
	1) **MARIN N. PETRE**, LIPSA CNP;	

C. Partea III. SARCINI .

Inscrieri privind dezmembramintele dreptului de proprietate, drepturi reale de garanţie şi sarcini	Referinţe
NU SUNT	

Anexa Nr. 1 La Partea I

Teren

Nr cadastral	Suprafaţa (mp)*	Observaţii / Referinţe
	2.750	Imobil traversat de limita unităţilor administrativ-teritoriale Galicea şi Olanu

* Suprafaţa este determinată in planul de proiecţie Stereo 70.

DETALII LINIARE IMOBIL

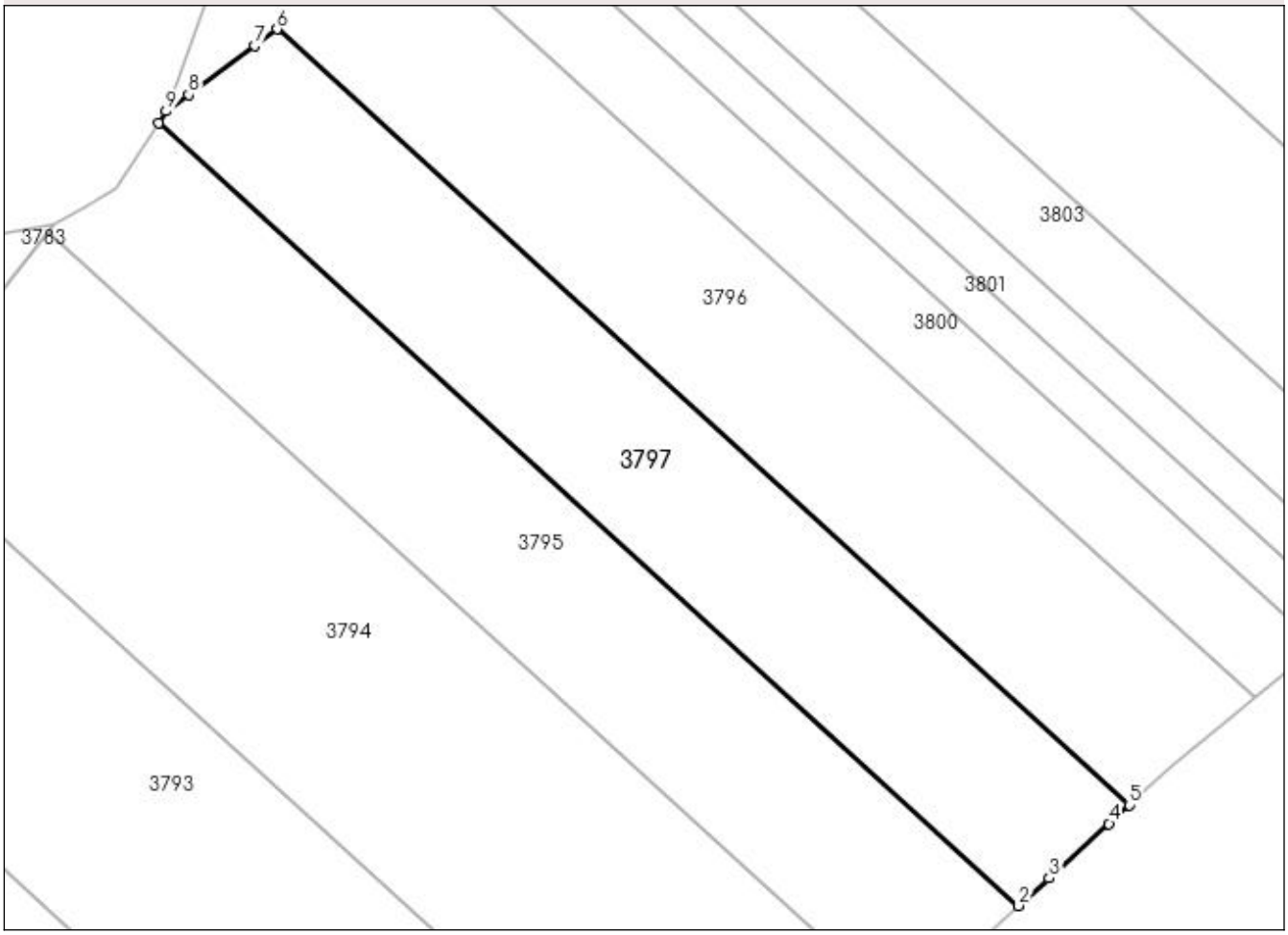

Date referitoare la teren

Crt	Categorie folosință	Intra vilan	Suprafaţa (mp)	Tarla	Parcelă	Nr. topo	Observaţii / Referinţe
1	padure	NU	2.750	86	UA265D, UA265F	-	

Lungime Segmente
1) Valorile lungimilor segmentelor sunt obţinute din proiecţie în plan.

Punct început	X / Y	Punct sfârşit	X / Y	Lungime segment (** (m)
1	444.092,509 378.476,934	2	444.200,996 378.378,248	146.657
2	444.200,996 378.378,248	3	444.204,842 378.381,741	5.195
3	444.204,842 378.381,741	4	444.212,394 378.388,599	10.201
4	444.212,394 378.388,599	5	444.214,976 378.390,944	3.488
5	444.214,976 378.390,944	6	444.107,449 378.488,755	145.358

Punct început	X / Y	Punct sfârşit	X / Y	Lungime segment (** (m)
6	444.107,449 378.488,755	7	444.104,604 378.486,65	3.539
7	444.104,604 378.486,65	8	444.096,281 378.480,493	10.353
8	444.096,281 378.480,493	9	444.093,472 378.478,416	3.493
9	444.093,472 378.478,416	1	444.092,509 378.476,934	1.767

** Lungimile segmentelor sunt determinate în planul de proiecţie Stereo 70 şi sunt rotunjite la 1 milimetru.
*** Distanţa dintre puncte este formată din segmente cumulate ce sunt mai mici decât valoarea 1 milimetru.

DATE DESPRE IMOBILUL NR. 3800

Oficiul de Cadastru şi Publicitate Imobiliară VALCEA
Biroul de Cadastru şi Publicitate Imobiliară Ramnicu Valcea

A. Partea I. Descrierea imobilului

TEREN Extravilan

Adresa: Jud. Valcea

Nr. Crt	Nr cadastral Nr. topografic	Suprafaţa* (mp)	Observaţii / Referinţe
A1		1.485	Sector cadastral:67 Teren neimprejmuit; Imobil traversat de limita unităţilor administrativ-teritoriale Galicea şi Olanu

B. Partea II. Proprietari şi acte

Inscrieri privitoare la dreptul de proprietate şi alte drepturi reale		Referinţe
/		
Act Administrativ nr. 19715, din 26/07/2012 emis de CJSDPAT VALCEA (TITLU DE PROPRIETATE;);		
B1	Intabulare, drept de PROPRIETATE, dobandit prin Lege, cota actuala 1/1, cota initiala 1/1	A1
	1) **GHINEA GHEORGHITA**	

C. Partea III. SARCINI .

Inscrieri privind dezmembramintele dreptului de proprietate, drepturi reale de garanţie şi sarcini	Referinţe
NU SUNT	

Anexa Nr. 1 La Partea I

Teren

Nr cadastral	Suprafaţa (mp)*	Observaţii / Referinţe
	1.485	Imobil traversat de limita unităţilor administrativ-teritoriale Galicea şi Olanu

* Suprafaţa este determinată in planul de proiecţie Stereo 70.

DETALII LINIARE IMOBIL

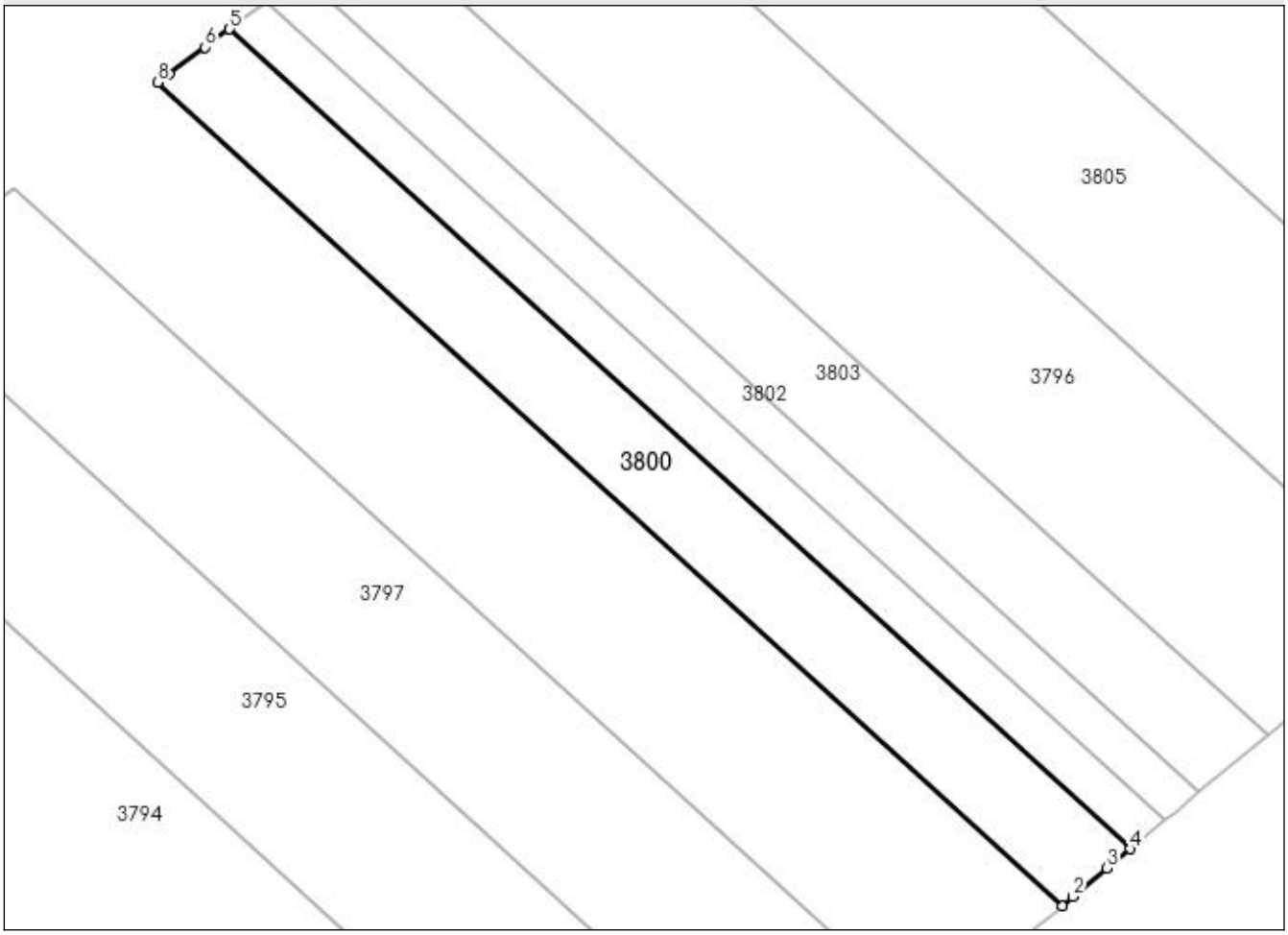

Date referitoare la teren

Crt	Categorie folosință	Intra vilan	Suprafaţa (mp)	Tarla	Parcelă	Nr. topo	Observaţii / Referinţe
1	padure	NU	1.485	UP VI	UA 265D%	-	

Lungime Segmente
1) Valorile lungimilor segmentelor sunt obţinute din proiecţie în plan.

Punct început	X / Y	Punct sfârşit	X / Y	Lungime segment (** (m)
1	444.230,711 378.404,413	2	444.231,996 378.405,48	1.67
2	444.231,996 378.405,48	3	444.236,016 378.408,818	5.225
3	444.236,016 378.408,818	4	444.238,748 378.411,086	3.551
4	444.238,748 378.411,086	5	444.132,772 378.507,487	143.262
5	444.132,772 378.507,487	6	444.129,89 378.505,355	3.585

Punct început	X / Y	Punct sfârşit	X / Y	Lungime segment (** (m)
6	444.129,89 378.505,355	7	444.125,649 378.502,218	5.275
7	444.125,649 378.502,218	8	444.124,294 378.501,216	1.685
8	444.124,294 378.501,216	1	444.230,711 378.404,413	143.859

** Lungimile segmentelor sunt determinate în planul de proiecţie Stereo 70 şi sunt rotunjite la 1 milimetru.
*** Distanţa dintre puncte este formată din segmente cumulate ce sunt mai mici decât valoarea 1 milimetru.

DATE DESPRE IMOBILUL NR. 3801

Oficiul de Cadastru şi Publicitate Imobiliară VALCEA
Biroul de Cadastru şi Publicitate Imobiliară Ramnicu Valcea

A. Partea I. Descrierea imobilului

TEREN Extravilan

Adresa: Jud. Valcea

Nr. Crt	Nr cadastral Nr. topografic	Suprafaţa* (mp)	Observaţii / Referinţe
A1		743	Sector cadastral:67 Teren neimprejmuit; Imobil traversat de limita unităţilor administrativ-teritoriale Galicea şi Olanu

B. Partea II. Proprietari şi acte

Inscrieri privitoare la dreptul de proprietate şi alte drepturi reale		Referinţe
/		
Act Administrativ nr. 1625/47319, din 27/11/2002 emis de CJSDPAT VALCEA (TITLU DE PROPRIETATE;);		
B1	Intabulare, drept de PROPRIETATE, dobandit prin Reconstituire, cota actuala 1/1, cota initiala 1/1	A1
	1) **FLOROIU N. CONSTANTIN**, LIPSA CNP;	

C. Partea III. SARCINI .

Inscrieri privind dezmembramintele dreptului de proprietate, drepturi reale de garanţie şi sarcini	Referinţe
NU SUNT	

Anexa Nr. 1 La Partea I

Teren

Nr cadastral	Suprafaţa (mp)*	Observaţii / Referinţe
	743	Imobil traversat de limita unităţilor administrativ-teritoriale Galicea şi Olanu

* Suprafaţa este determinată in planul de proiecţie Stereo 70.

DETALII LINIARE IMOBIL

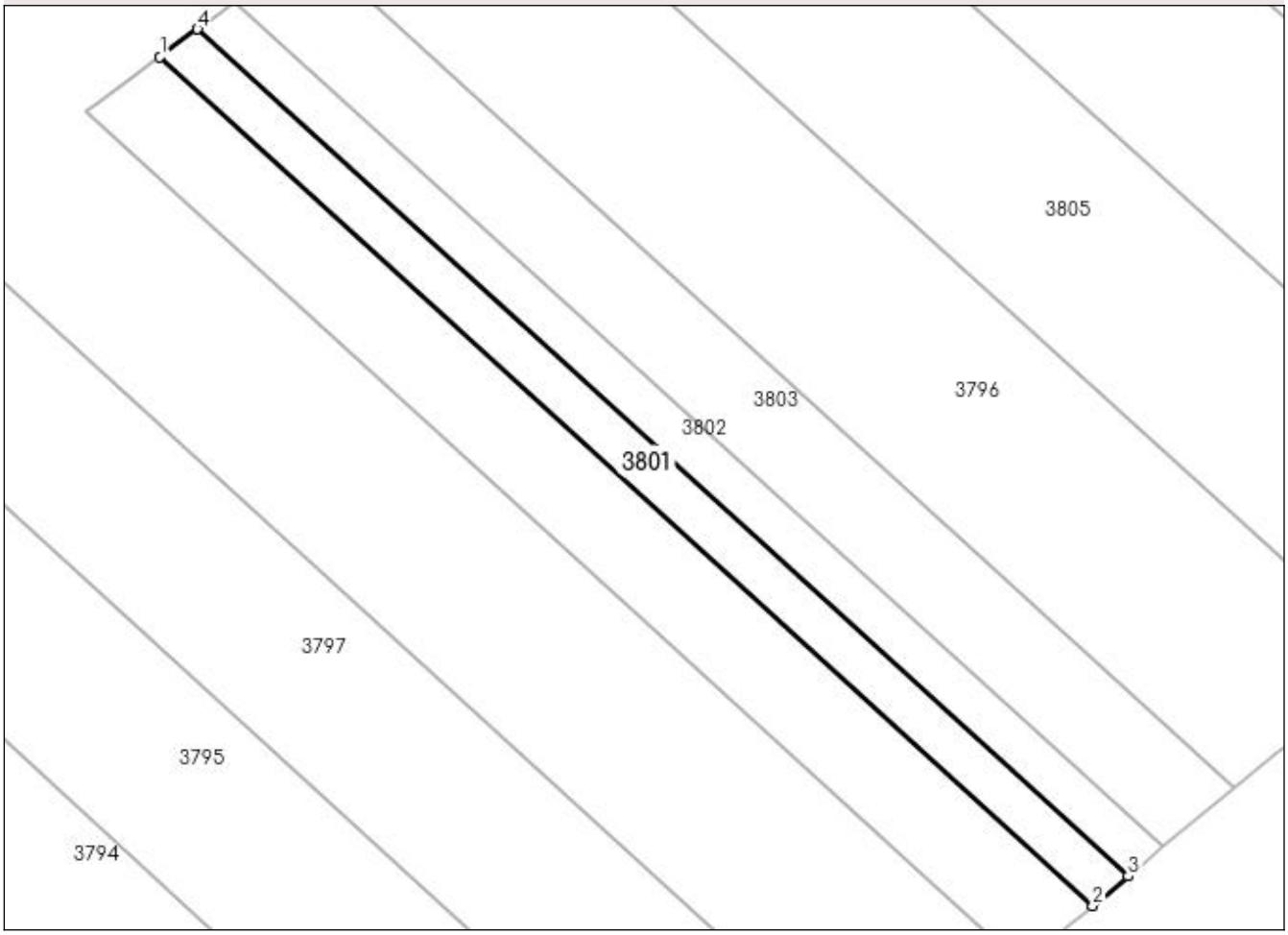

Date referitoare la teren

Crt	Categorie folosinţă	Intra vilan	Suprafaţa (mp)	Tarla	Parcelă	Nr. topo	Observaţii / Referinţe
1	padure	NU	743	86	UA265D	-	

Lungime Segmente
1) Valorile lungimilor segmentelor sunt obţinute din proiecţie în plan.

Punct început	X / Y	Punct sfârşit	X / Y	Lungime segment (** (m)
1	444.132,772 378.507,487	2	444.238,748 378.411,086	143.262
2	444.238,748 378.411,086	3	444.242,783 378.414,435	5.244
3	444.242,783 378.414,435	4	444.137,028 378.510,635	142.963
4	444.137,028 378.510,635	1	444.132,772 378.507,487	5.294

** Lungimile segmentelor sunt determinate în planul de proiecţie Stereo 70 şi sunt rotunjite la 1 milimetru.
*** Distanţa dintre puncte este formată din segmente cumulate ce sunt mai mici decât valoarea 1 milimetru.

DATE DESPRE IMOBILUL NR. 3802

Oficiul de Cadastru şi Publicitate Imobiliară VALCEA
Biroul de Cadastru şi Publicitate Imobiliară Ramnicu Valcea

A. Partea I. Descrierea imobilului

TEREN Extravilan

Adresa: Jud. Valcea

Nr. Crt	Nr cadastral Nr. topografic	Suprafaţa* (mp)	Observaţii / Referinţe
A1		743	Sector cadastral:67 Teren neimprejmuit; Imobil traversat de limita unităţilor administrativ-teritoriale Galicea şi Olanu

B. Partea II. Proprietari şi acte

Inscrieri privitoare la dreptul de proprietate şi alte drepturi reale		Referinţe
/		
Act Administrativ nr. 1411/101, din 04/12/2002 emis de CJSDPAT VALCEA (TITLU DE PROPRIETATE;);		
B1	Intabulare, drept de PROPRIETATE, dobandit prin Reconstituire, cota actuala 1/1, cota initiala 1/1	A1
	1) **TRÎNTORU FILIP**, LIPSA CNP; 2) **LECULEANU D. NICOLAE**, LIPSA CNP;	

C. Partea III. SARCINI .

Inscrieri privind dezmembramintele dreptului de proprietate, drepturi reale de garanţie şi sarcini	Referinţe
NU SUNT	

Anexa Nr. 1 La Partea I

Teren

Nr cadastral	Suprafaţa (mp)*	Observaţii / Referinţe
	743	Imobil traversat de limita unităţilor administrativ-teritoriale Galicea şi Olanu

* Suprafaţa este determinată in planul de proiecţie Stereo 70.

DETALII LINIARE IMOBIL

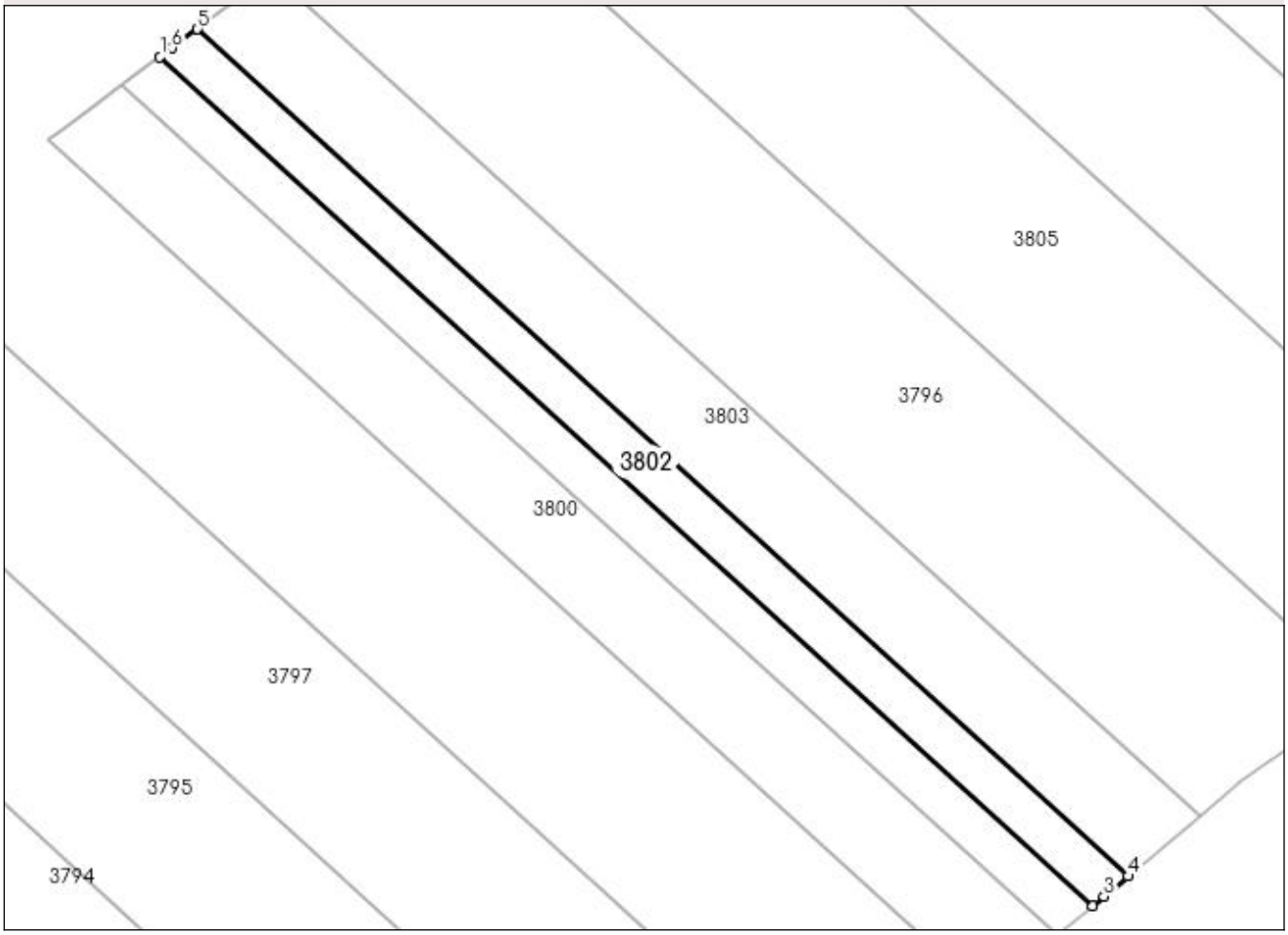

Date referitoare la teren

Crt	Categorie folosință	Intra vilan	Suprafaţa (mp)	Tarla	Parcelă	Nr. topo	Observaţii / Referinţe
1	padure	NU	743	86	UA265D	-	

Lungime Segmente
1) Valorile lungimilor segmentelor sunt obţinute din proiecţie în plan.

Punct început	X / Y	Punct sfârşit	X / Y	Lungime segment (** (m)
1	444.137,028 378.510,635	2	444.242,783 378.414,435	142.963
2	444.242,783 378.414,435	3	444.244,076 378.415,508	1.68
3	444.244,076 378.415,508	4	444.246,825 378.417,79	3.573
4	444.246,825 378.417,79	5	444.141,292 378.513,789	142.664
5	444.141,292 378.513,789	6	444.138,391 378.511,643	3.608

Punct început	X / Y	Punct sfârşit	X / Y	Lungime segment (** (m)
6	444.138,391 378.511,643	1	444.137,028 378.510,635	1.695

** Lungimile segmentelor sunt determinate în planul de proiecţie Stereo 70 şi sunt rotunjite la 1 milimetru.
*** Distanţa dintre puncte este formată din segmente cumulate ce sunt mai mici decât valoarea 1 milimetru.

DATE DESPRE IMOBILUL NR. 3803

Oficiul de Cadastru şi Publicitate Imobiliară VALCEA
Biroul de Cadastru şi Publicitate Imobiliară Ramnicu Valcea

A. Partea I. Descrierea imobilului

TEREN Extravilan

Adresa: Jud. Valcea

Nr. Crt	Nr cadastral Nr. topografic	Suprafaţa* (mp)	Observaţii / Referinţe
A1		1.485	Sector cadastral:67 Teren neimprejmuit; Imobil traversat de limita unităţilor administrativ-teritoriale Galicea şi Olanu

B. Partea II. Proprietari şi acte

Inscrieri privitoare la dreptul de proprietate şi alte drepturi reale		Referinţe
/		
Act Administrativ nr. 2382, din 15/01/2004 emis de CJSDPAT VALCEA (TITLU DE PROPRIETATE;);		
B1	Intabulare, drept de PROPRIETATE, dobandit prin Reconstituire, cota actuala 1/1, cota initiala 1/1	A1
	1) **DIACONU PARASCHIVA**, LIPSA CNP;	

C. Partea III. SARCINI .

Inscrieri privind dezmembramintele dreptului de proprietate, drepturi reale de garanţie şi sarcini	Referinţe
NU SUNT	

Anexa Nr. 1 La Partea I

Teren

Nr cadastral	Suprafaţa (mp)*	Observaţii / Referinţe
	1.485	Imobil traversat de limita unităţilor administrativ-teritoriale Galicea şi Olanu

* Suprafaţa este determinată in planul de proiecţie Stereo 70.

DETALII LINIARE IMOBIL

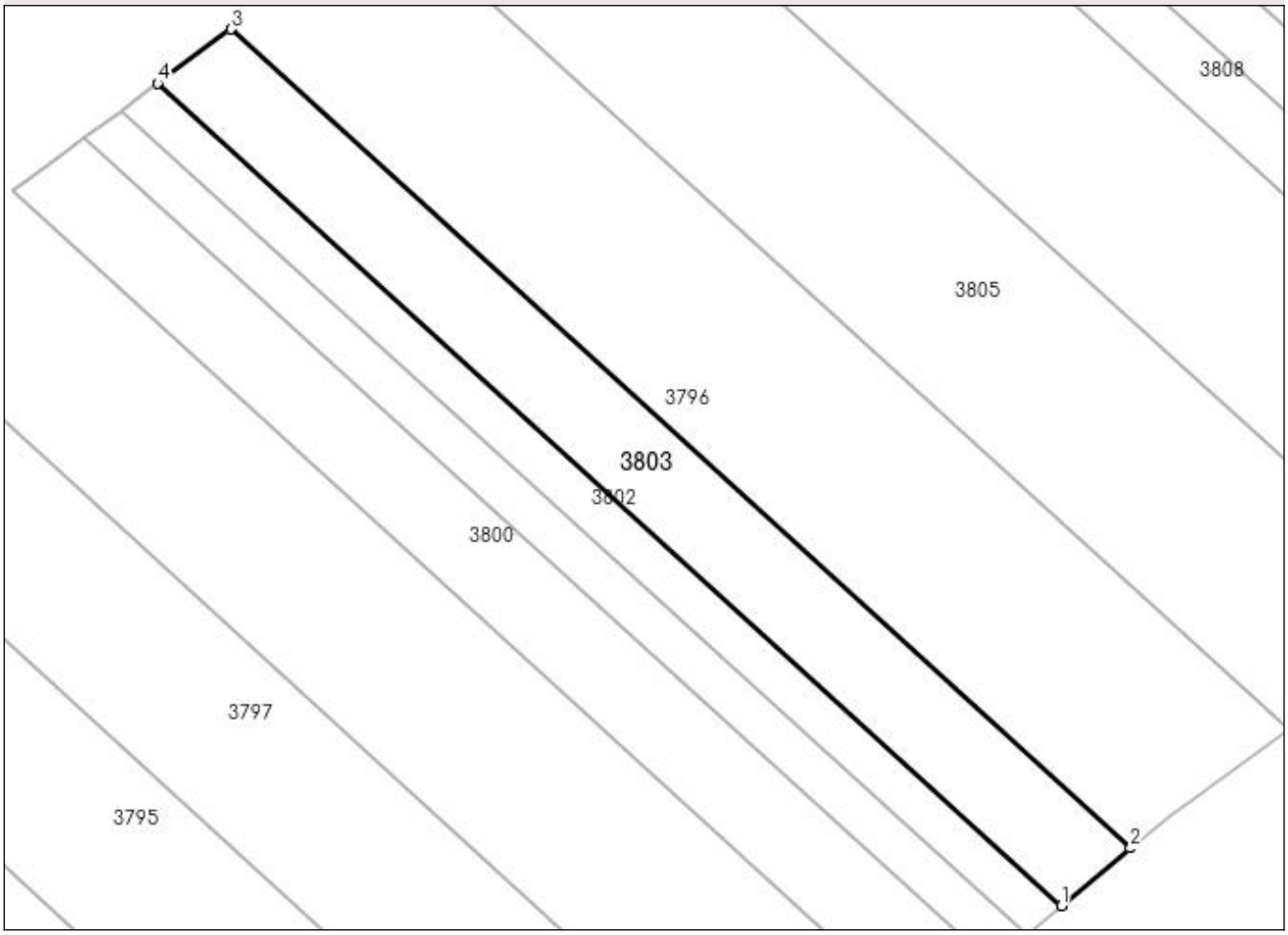

Date referitoare la teren

Crt	Categorie folosință	Intra vilan	Suprafaţa (mp)	Tarla	Parcelă	Nr. topo	Observaţii / Referinţe
1	padure	NU	1.485	86	265D	-	

Lungime Segmente
1) Valorile lungimilor segmentelor sunt obţinute din proiecţie în plan.

Punct început	X / Y	Punct sfârşit	X / Y	Lungime segment (** (m)
1	444.246,825 378.417,79	2	444.254,93 378.424,519	10.534
2	444.254,93 378.424,519	3	444.149,841 378.520,113	142.063
3	444.149,841 378.520,113	4	444.141,292 378.513,789	10.634
4	444.141,292 378.513,789	1	444.246,825 378.417,79	142.664

** Lungimile segmentelor sunt determinate în planul de proiecţie Stereo 70 şi sunt rotunjite la 1 milimetru.
*** Distanţa dintre puncte este formată din segmente cumulate ce sunt mai mici decât valoarea 1 milimetru.

DATE DESPRE IMOBILUL NR. 3805

Oficiul de Cadastru şi Publicitate Imobiliară VALCEA
Biroul de Cadastru şi Publicitate Imobiliară Ramnicu Valcea

A. Partea I. Descrierea imobilului

TEREN Extravilan

Adresa: Jud. Valcea

Nr. Crt	Nr cadastral Nr. topografic	Suprafaţa* (mp)	Observaţii / Referinţe
A1		3.240	Sector cadastral:67 Teren neimprejmuit; Imobil traversat de limita unităţilor administrativ-teritoriale Galicea şi Olanu

B. Partea II. Proprietari şi acte

Inscrieri privitoare la dreptul de proprietate şi alte drepturi reale		Referinţe
/		
Act Administrativ nr. 1627/47319, din 27/11/2002 emis de CJSDPAT VALCEA (TITLU DE PROPRIETATE;);		
B1	Intabulare, drept de PROPRIETATE, dobandit prin Reconstituire, cota actuala 1/1, cota initiala 1/1	A1
	1) **COLU FLOREA**, LIPSA CNP;	

C. Partea III. SARCINI .

Inscrieri privind dezmembramintele dreptului de proprietate, drepturi reale de garanţie şi sarcini	Referinţe
NU SUNT	

Anexa Nr. 1 La Partea I

Teren

Nr cadastral	Suprafaţa (mp)*	Observaţii / Referinţe
	3.240	Imobil traversat de limita unităţilor administrativ-teritoriale Galicea şi Olanu

* Suprafaţa este determinată in planul de proiecţie Stereo 70.

DETALII LINIARE IMOBIL

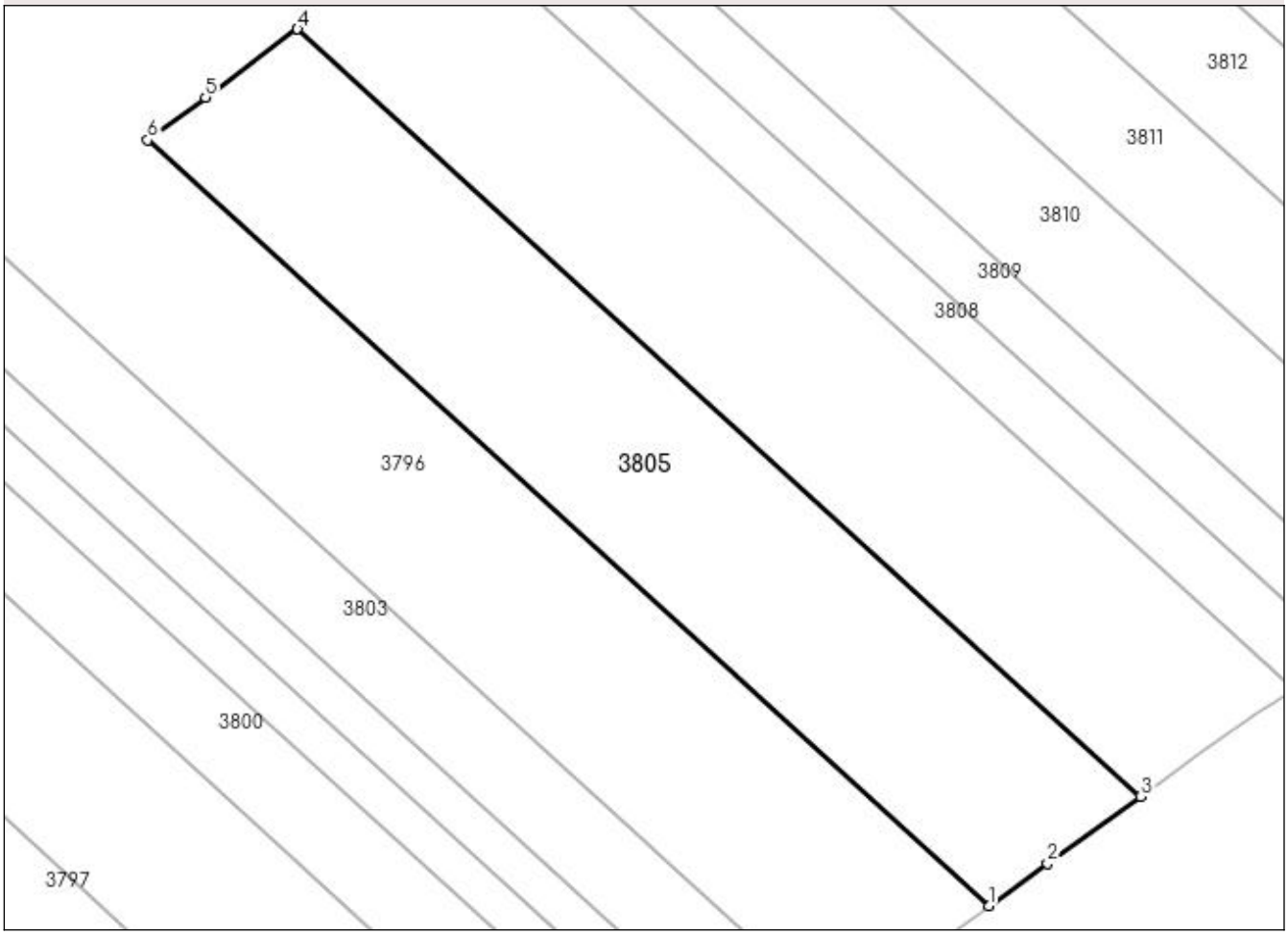

Date referitoare la teren

Crt	Categorie folosință	Intra vilan	Suprafaţa (mp)	Tarla	Parcelă	Nr. topo	Observaţii / Referinţe
1	padure	NU	3.240	86	UA265G	-	

Lungime Segmente
1) Valorile lungimilor segmentelor sunt obţinute din proiecţie în plan.

Punct început	X / Y	Punct sfârşit	X / Y	Lungime segment (** (m)
1	444.273,539 378.438,474	2	444.280,836 378.443,738	8.998
2	444.280,836 378.443,738	3	444.292,444 378.452,111	14.313
3	444.292,444 378.452,111	4	444.187,259 378.547,792	142.193
4	444.187,259 378.547,792	5	444.175,78 378.539,301	14.278
5	444.175,78 378.539,301	6	444.168,565 378.533,964	8.974

Punct început	X / Y	Punct sfârşit	X / Y	Lungime segment (** (m)
6	444.168,565 378.533,964	1	444.273,539 378.438,474	141.908

** Lungimile segmentelor sunt determinate în planul de proiecţie Stereo 70 şi sunt rotunjite la 1 milimetru.
*** Distanţa dintre puncte este formată din segmente cumulate ce sunt mai mici decât valoarea 1 milimetru.

DATE DESPRE IMOBILUL NR. 3808

Oficiul de Cadastru şi Publicitate Imobiliară VALCEA
Biroul de Cadastru şi Publicitate Imobiliară Ramnicu Valcea

A. Partea I. Descrierea imobilului

TEREN Extravilan

Adresa: Jud. Valcea

Nr. Crt	Nr cadastral Nr. topografic	Suprafaţa* (mp)	Observaţii / Referinţe
A1		1.030	Sector cadastral:67 Teren neimprejmuit; Imobil traversat de limita unităţilor administrativ-teritoriale Galicea şi Olanu

B. Partea II. Proprietari şi acte

Inscrieri privitoare la dreptul de proprietate şi alte drepturi reale		Referinţe
/		
Act Administrativ nr. 1625/47319, din 27/11/2002 emis de CJSDPAT VALCEA (TITLU DE PROPRIETATE;);		
B1	Intabulare, drept de PROPRIETATE, dobandit prin Reconstituire, cota actuala 1/1, cota initiala 1/1	A1
	1) **FLOROIU N. CONSTANTIN**, LIPSA CNP;	

C. Partea III. SARCINI .

Inscrieri privind dezmembramintele dreptului de proprietate, drepturi reale de garanţie şi sarcini	Referinţe
NU SUNT	

Anexa Nr. 1 La Partea I

Teren

Nr cadastral	Suprafaţa (mp)*	Observaţii / Referinţe
	1.030	Imobil traversat de limita unităţilor administrativ-teritoriale Galicea şi Olanu

* Suprafaţa este determinată in planul de proiecţie Stereo 70.

DETALII LINIARE IMOBIL

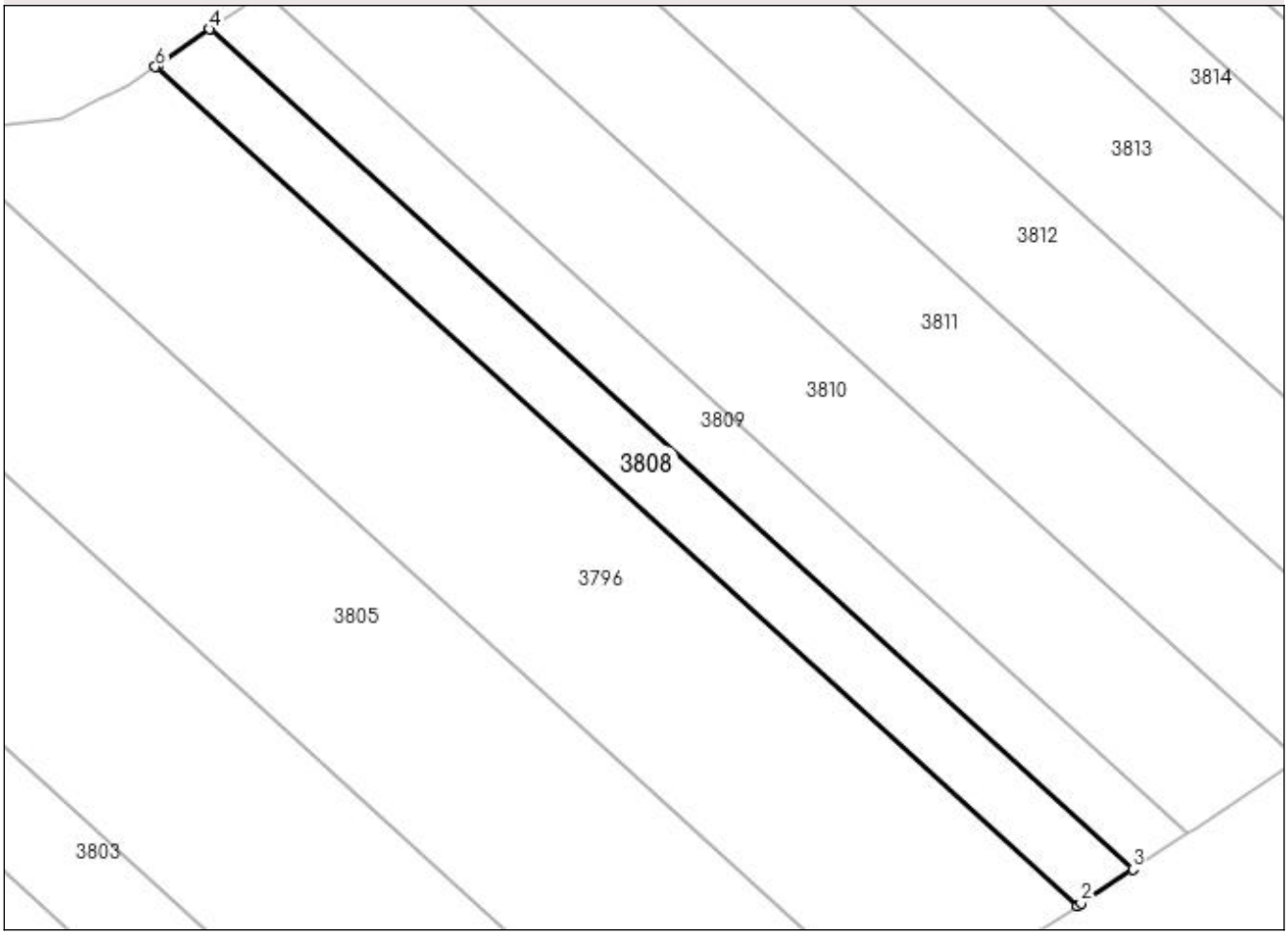

Date referitoare la teren

Crt	Categorie folosință	Intra vilan	Suprafaţa (mp)	Tarla	Parcelă	Nr. topo	Observaţii / Referinţe
1	padure	NU	1.030	86	UA265G	-	

Lungime Segmente
1) Valorile lungimilor segmentelor sunt obţinute din proiecţie în plan.

Punct început	X / Y	Punct sfârşit	X / Y	Lungime segment (** (m)
1	444.311,672 378.465,488	2	444.312,099 378.465,767	0.51
2	444.312,099 378.465,767	3	444.317,974 378.469,607	7.019
3	444.317,974 378.469,607	4	444.213,343 378.564,784	141.444
4	444.213,343 378.564,784	5	444.207,61 378.560,815	6.973
5	444.207,61 378.560,815	6	444.207,193 378.560,527	0.507

Punct început	X / Y	Punct sfârşit	X / Y	Lungime segment (** (m)
6	444.207,193 378.560,527	1	444.311,672 378.465,488	141.238

** Lungimile segmentelor sunt determinate în planul de proiecţie Stereo 70 şi sunt rotunjite la 1 milimetru.
*** Distanţa dintre puncte este formată din segmente cumulate ce sunt mai mici decât valoarea 1 milimetru.

DATE DESPRE IMOBILUL NR. 3809

Oficiul de Cadastru şi Publicitate Imobiliară VALCEA
Biroul de Cadastru şi Publicitate Imobiliară Ramnicu Valcea

A. Partea I. Descrierea imobilului

TEREN Extravilan

Adresa: Jud. Valcea

Nr. Crt	Nr cadastral Nr. topografic	Suprafaţa* (mp)	Observaţii / Referinţe
A1		1.030	Sector cadastral:67 Teren neimprejmuit; Imobil traversat de limita unităţilor administrativ-teritoriale Galicea şi Olanu

B. Partea II. Proprietari şi acte

Inscrieri privitoare la dreptul de proprietate şi alte drepturi reale		Referinţe
/		
Act Administrativ nr. 1411/101, din 04/12/2002 emis de CJSDPAT VALCEA (TITLU DE PROPRIETATE;);		
B1	Intabulare, drept de PROPRIETATE, dobandit prin Reconstituire, cota actuala 1/1, cota initiala 1/1	A1
	1) **TRÎNTORU FILIP**, LIPSA CNP; 2) **LECULEANU D. NICOLAE**, LIPSA CNP;	

C. Partea III. SARCINI .

Inscrieri privind dezmembramintele dreptului de proprietate, drepturi reale de garanţie şi sarcini	Referinţe
NU SUNT	

Anexa Nr. 1 La Partea I

Teren

Nr cadastral	Suprafaţa (mp)*	Observaţii / Referinţe
	1.030	Imobil traversat de limita unităţilor administrativ-teritoriale Galicea şi Olanu

* Suprafaţa este determinată in planul de proiecţie Stereo 70.

DETALII LINIARE IMOBIL

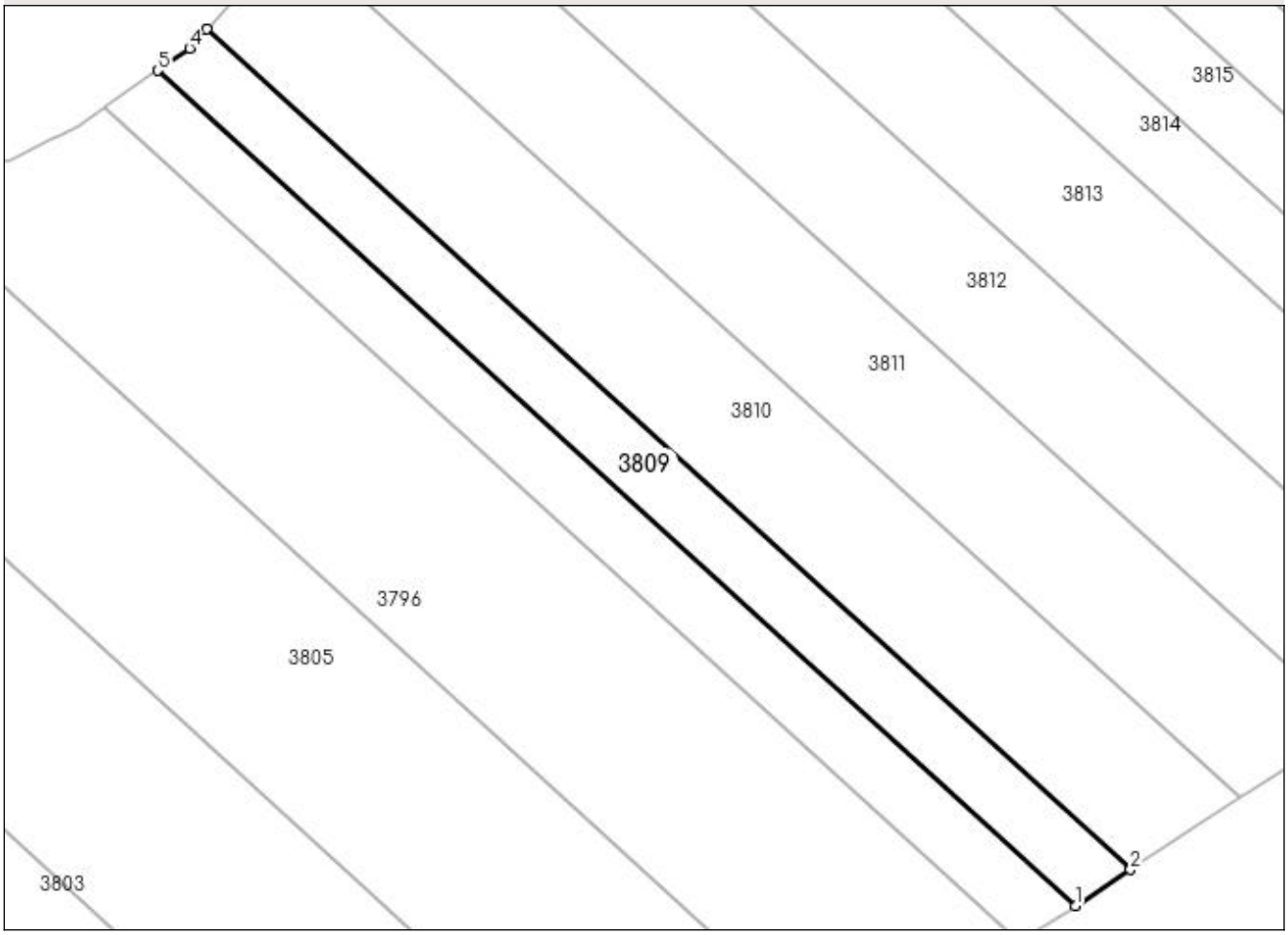

Date referitoare la teren

Crt	Categorie folosință	Intra vilan	Suprafaţa (mp)	Tarla	Parcelă	Nr. topo	Observaţii / Referinţe
1	padure	NU	1.030	86	UA265G	-	

Lungime Segmente
1) Valorile lungimilor segmentelor sunt obţinute din proiecţie în plan.

Punct început	X / Y	Punct sfârşit	X / Y	Lungime segment (** (m)
1	444.317,974 378.469,607	2	444.324,26 378.473,715	7.509
2	444.324,26 378.473,715	3	444.218,959 378.569,502	142.35
3	444.218,959 378.569,502	4	444.216,979 378.567,301	2.961
4	444.216,979 378.567,301	5	444.213,343 378.564,784	4.422
5	444.213,343 378.564,784	1	444.317,974 378.469,607	141.444

** Lungimile segmentelor sunt determinate în planul de proiecţie Stereo 70 şi sunt rotunjite la 1 milimetru.
*** Distanţa dintre puncte este formată din segmente cumulate ce sunt mai mici decât valoarea 1 milimetru.

DATE DESPRE IMOBILUL NR. 3810

Oficiul de Cadastru şi Publicitate Imobiliară VALCEA
Biroul de Cadastru şi Publicitate Imobiliară Ramnicu Valcea

A. Partea I. Descrierea imobilului

TEREN Extravilan

Adresa: Jud. Valcea

Nr. Crt	Nr cadastral Nr. topografic	Suprafaţa* (mp)	Observaţii / Referinţe
A1		2.100	Sector cadastral:67 Teren neimprejmuit; Imobil traversat de limita unităţilor administrativ-teritoriale Galicea şi Olanu

B. Partea II. Proprietari şi acte

Inscrieri privitoare la dreptul de proprietate şi alte drepturi reale		Referinţe
/		
Act Normativ nr. 7, din 13/03/1996 emis de PARLAMENTUL ROMANIEI (art. 13 alin 15);		
B1	Inscrierea provizorie, drept de PROPRIETATE, dobandit prin Lege, cota actuala 1/1, cota initiala 1/1	A1
	1) **COMUNA GALICEA**, CIF:2541118, PROPRIETAR NEIDENTIFICAT	

C. Partea III. SARCINI .

Inscrieri privind dezmembramintele dreptului de proprietate, drepturi reale de garanţie şi sarcini	Referinţe
NU SUNT	

Anexa Nr. 1 La Partea I

Teren

Nr cadastral	Suprafaţa (mp)*	Observaţii / Referinţe
	2.100	Imobil traversat de limita unităţilor administrativ-teritoriale Galicea şi Olanu

* Suprafaţa este determinată in planul de proiecţie Stereo 70.

DETALII LINIARE IMOBIL

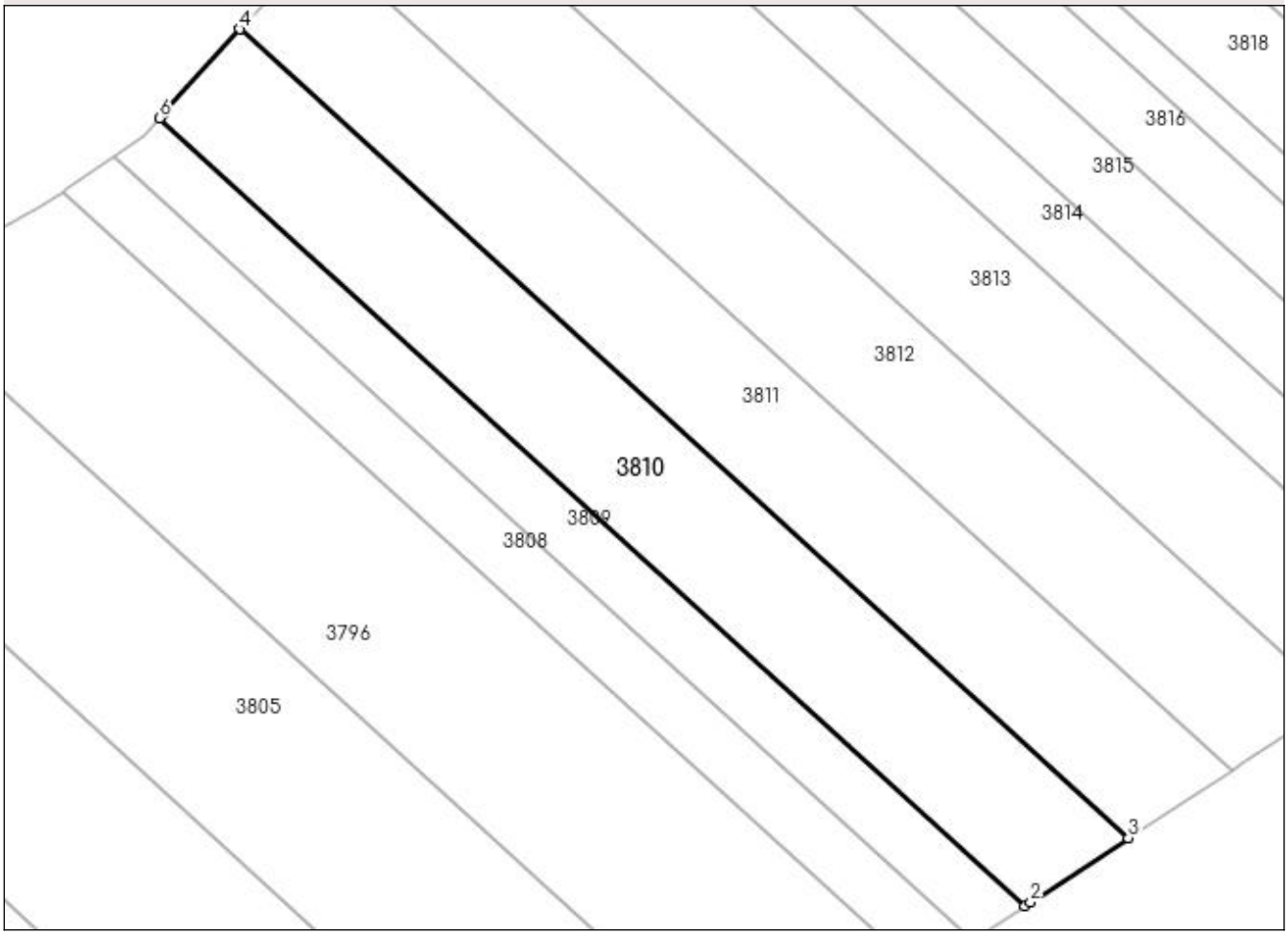

Date referitoare la teren

Crt	Categorie folosință	Intra vilan	Suprafaţa (mp)	Tarla	Parcelă	Nr. topo	Observaţii / Referinţe
1	padure	NU	2.100	86	265	-	

Lungime Segmente
1) Valorile lungimilor segmentelor sunt obţinute din proiecţie în plan.

Punct început	X / Y	Punct sfârşit	X / Y	Lungime segment (** (m)
1	444.324,26 378.473,715	2	444.324,927 378.474,151	0.797
2	444.324,927 378.474,151	3	444.336,849 378.481,943	14.243
3	444.336,849 378.481,943	4	444.228,728 378.580,295	146.162
4	444.228,728 378.580,295	5	444.219,475 378.570,075	13.786
5	444.219,475 378.570,075	6	444.218,959 378.569,502	0.771

Punct început	X / Y	Punct sfârşit	X / Y	Lungime segment (** (m)
6	444.218,959 378.569,502	1	444.324,26 378.473,715	142.35

** Lungimile segmentelor sunt determinate în planul de proiecţie Stereo 70 şi sunt rotunjite la 1 milimetru.
*** Distanţa dintre puncte este formată din segmente cumulate ce sunt mai mici decât valoarea 1 milimetru.

DATE DESPRE IMOBILUL NR. 3811

Oficiul de Cadastru şi Publicitate Imobiliară VALCEA
Biroul de Cadastru şi Publicitate Imobiliară Ramnicu Valcea

A. Partea I. Descrierea imobilului

TEREN Extravilan

Adresa: Jud. Valcea

Nr. Crt	Nr cadastral Nr. topografic	Suprafaţa* (mp)	Observaţii / Referinţe
A1		2.160	Sector cadastral:67 Teren neimprejmuit; Imobil traversat de limita unităţilor administrativ-teritoriale Galicea şi Olanu

B. Partea II. Proprietari şi acte

Inscrieri privitoare la dreptul de proprietate şi alte drepturi reale		Referinţe
/		
Act Administrativ nr. 2382, din 15/01/2004 emis de CJSDPAT VALCEA (TITLU DE PROPRIETATE;);		
B1	Intabulare, drept de PROPRIETATE, dobandit prin Reconstituire, cota actuala 1/1, cota initiala 1/1	A1
	1) **DIACONU PARASCHIVA**, LIPSA CNP;	

C. Partea III. SARCINI .

Inscrieri privind dezmembramintele dreptului de proprietate, drepturi reale de garanţie şi sarcini	Referinţe
NU SUNT	

Anexa Nr. 1 La Partea I

Teren

Nr cadastral	Suprafaţa (mp)*	Observaţii / Referinţe
	2.160	Imobil traversat de limita unităţilor administrativ-teritoriale Galicea şi Olanu

* Suprafaţa este determinată in planul de proiecţie Stereo 70.

DETALII LINIARE IMOBIL

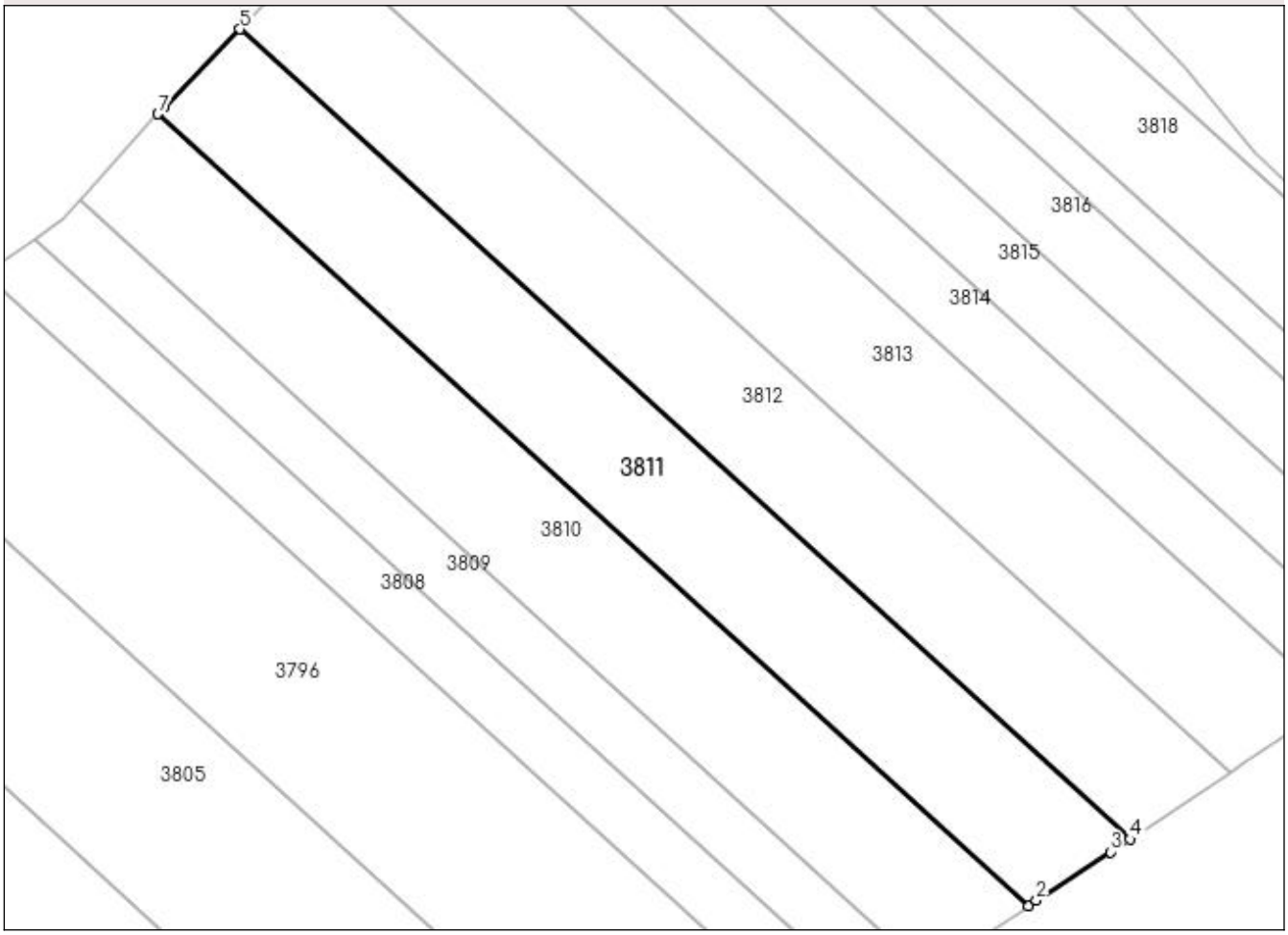

Date referitoare la teren

Crt	Categorie folosință	Intra vilan	Suprafaţa (mp)	Tarla	Parcelă	Nr. topo	Observaţii / Referinţe
1	padure	NU	2.160	86	265D	-	

Lungime Segmente
1) Valorile lungimilor segmentelor sunt obţinute din proiecţie în plan.

Punct început	X / Y	Punct sfârşit	X / Y	Lungime segment (** (m)
1	444.336,849 378.481,943	2	444.337,851 378.482,598	1.197
2	444.337,851 378.482,598	3	444.347,065 378.488,62	11.007
3	444.347,065 378.488,62	4	444.349,469 378.490,212	2.883
4	444.349,469 378.490,212	5	444.238,88 378.590,809	149.498
5	444.238,88 378.590,809	6	444.229,505 378.581,154	13.458

Punct început	X / Y	Punct sfârşit	X / Y	Lungime segment (** (m)
6	444.229,505 378.581,154	7	444.228,728 378.580,295	1.158
7	444.228,728 378.580,295	1	444.336,849 378.481,943	146.162

** Lungimile segmentelor sunt determinate în planul de proiecţie Stereo 70 şi sunt rotunjite la 1 milimetru.
*** Distanţa dintre puncte este formată din segmente cumulate ce sunt mai mici decât valoarea 1 milimetru.

DATE DESPRE IMOBILUL NR. 3812

Oficiul de Cadastru şi Publicitate Imobiliară VALCEA
Biroul de Cadastru şi Publicitate Imobiliară Ramnicu Valcea

A. Partea I. Descrierea imobilului

TEREN Extravilan

Adresa: Jud. Valcea

Nr. Crt	Nr cadastral Nr. topografic	Suprafaţa* (mp)	Observaţii / Referinţe
A1		2.213	Sector cadastral:67 Teren neimprejmuit; Imobil traversat de limita unităţilor administrativ-teritoriale Galicea şi Olanu

B. Partea II. Proprietari şi acte

Inscrieri privitoare la dreptul de proprietate şi alte drepturi reale		Referinţe
/		
Act Administrativ nr. 2314, din 06/11/2003 emis de CJSDPAT VALCEA (TITLU DE PROPRIETATE;);		
B1	Intabulare, drept de PROPRIETATE, dobandit prin Reconstituire, cota actuala 1/1, cota initiala 1/1	A1
	1) **MASTRAGHIN I. NICOLAE**, LIPSA CNP;	

C. Partea III. SARCINI .

Inscrieri privind dezmembramintele dreptului de proprietate, drepturi reale de garanţie şi sarcini	Referinţe
NU SUNT	

Anexa Nr. 1 La Partea I

Teren

Nr cadastral	Suprafaţa (mp)*	Observaţii / Referinţe
	2.213	Imobil traversat de limita unităţilor administrativ-teritoriale Galicea şi Olanu

* Suprafaţa este determinată in planul de proiecţie Stereo 70.

DETALII LINIARE IMOBIL

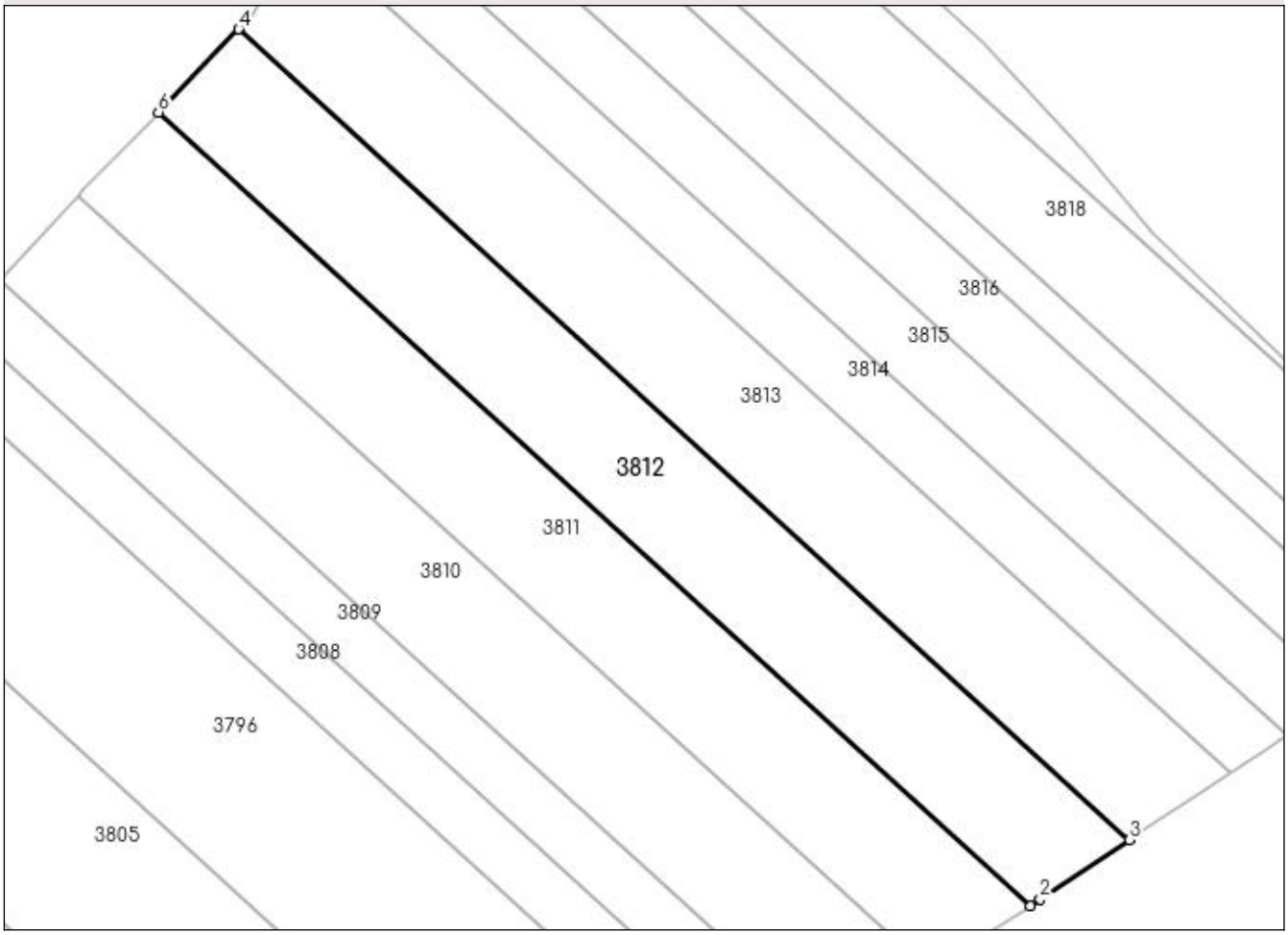

Date referitoare la teren

Crt	Categorie folosință	Intra vilan	Suprafaţa (mp)	Tarla	Parcelă	Nr. topo	Observaţii / Referinţe
1	padure	NU	2.213	86	UA265D,G	-	STOILESTI

Lungime Segmente
1) Valorile lungimilor segmentelor sunt obţinute din proiecţie în plan.

Punct început	X / Y	Punct sfârşit	X / Y	Lungime segment (** (m)
1	444.349,469 378.490,212	2	444.350,747 378.491,059	1.533
2	444.350,747 378.491,059	3	444.362,06 378.498,555	13.571
3	444.362,06 378.498,555	4	444.249,064 378.601,341	152.752
4	444.249,064 378.601,341	5	444.239,916 378.591,876	13.163
5	444.239,916 378.591,876	6	444.238,88 378.590,809	1.487

Punct început	X / Y	Punct sfârşit	X / Y	Lungime segment (** (m)
6	444.238,88 378.590,809	1	444.349,469 378.490,212	149.498

** Lungimile segmentelor sunt determinate în planul de proiecţie Stereo 70 şi sunt rotunjite la 1 milimetru.
*** Distanţa dintre puncte este formată din segmente cumulate ce sunt mai mici decât valoarea 1 milimetru.

DATE DESPRE IMOBILUL NR. 3813

Oficiul de Cadastru şi Publicitate Imobiliară VALCEA
Biroul de Cadastru şi Publicitate Imobiliară Ramnicu Valcea

A. Partea I. Descrierea imobilului

TEREN Extravilan

Adresa: Jud. Valcea

Nr. Crt	Nr cadastral Nr. topografic	Suprafaţa* (mp)	Observaţii / Referinţe
A1		2.325	Sector cadastral:67 Teren neimprejmuit; Imobil traversat de limita unităţilor administrativ-teritoriale Galicea şi Olanu

B. Partea II. Proprietari şi acte

Inscrieri privitoare la dreptul de proprietate şi alte drepturi reale		Referinţe
/		
Act Normativ nr. 7, din 13/03/1996 emis de PARLAMENTUL ROMANIEI (art. 13 alin 15);		
B1	Inscrierea provizorie, drept de PROPRIETATE, dobandit prin Lege, cota actuala 1/1, cota initiala 1/1	A1
	1) **COMUNA GALICEA**, CIF:2541118, PROPRIETAR NEIDENTIFICAT	

C. Partea III. SARCINI .

Inscrieri privind dezmembramintele dreptului de proprietate, drepturi reale de garanţie şi sarcini	Referinţe
NU SUNT	

Anexa Nr. 1 La Partea I

Teren

Nr cadastral	Suprafaţa (mp)*	Observaţii / Referinţe
	2.325	Imobil traversat de limita unităţilor administrativ-teritoriale Galicea şi Olanu

* Suprafaţa este determinată in planul de proiecţie Stereo 70.

DETALII LINIARE IMOBIL

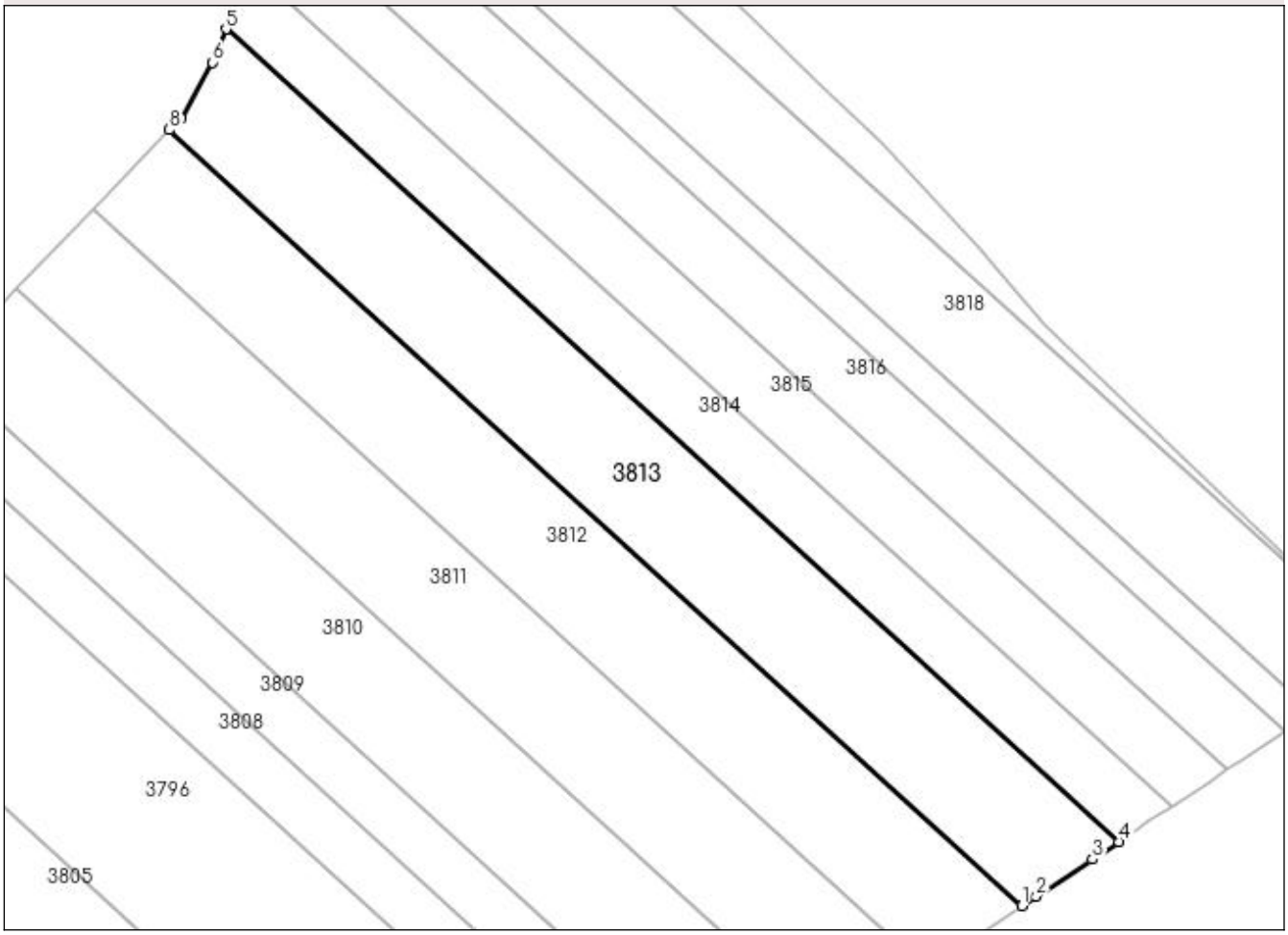

Date referitoare la teren

Crt	Categorie folosinţă	Intra vilan	Suprafaţa (mp)	Tarla	Parcelă	Nr. topo	Observaţii / Referinţe
1	padure	NU	2.325	86	265	-	

Lungime Segmente
1) Valorile lungimilor segmentelor sunt obţinute din proiecţie în plan.

Punct început	X / Y	Punct sfârşit	X / Y	Lungime segment (** (m)
1	444.362,06 378.498,555	2	444.363,941 378.499,801	2.256
2	444.363,941 378.499,801	3	444.371,382 378.504,731	8.926
3	444.371,382 378.504,731	4	444.374,883 378.507,05	4.199
4	444.374,883 378.507,05	5	444.256,567 378.614,677	159.945
5	444.256,567 378.614,677	6	444.254,747 378.610,279	4.76

Punct început	X / Y	Punct sfârşit	X / Y	Lungime segment (** (m)
6	444.254,747 378.610,279	7	444.250,585 378.602,915	8.459
7	444.250,585 378.602,915	8	444.249,064 378.601,341	2.189
8	444.249,064 378.601,341	1	444.362,06 378.498,555	152.752

** Lungimile segmentelor sunt determinate în planul de proiecţie Stereo 70 şi sunt rotunjite la 1 milimetru.
*** Distanţa dintre puncte este formată din segmente cumulate ce sunt mai mici decât valoarea 1 milimetru.

DATE DESPRE IMOBILUL NR. 3814

Oficiul de Cadastru şi Publicitate Imobiliară VALCEA
Biroul de Cadastru şi Publicitate Imobiliară Ramnicu Valcea

A. Partea I. Descrierea imobilului

TEREN Extravilan

Adresa: Jud. Valcea

Nr. Crt	Nr cadastral Nr. topografic	Suprafaţa* (mp)	Observaţii / Referinţe
A1		1.344	Sector cadastral:67 Teren neimprejmuit; Imobil traversat de limita unităţilor administrativ-teritoriale Galicea şi Olanu

B. Partea II. Proprietari şi acte

Inscrieri privitoare la dreptul de proprietate şi alte drepturi reale		Referinţe
/		
Act Normativ nr. 7, din 13/03/1996 emis de PARLAMENTUL ROMANIEI (art. 13 alin 15);		
B1	Inscrierea provizorie, drept de PROPRIETATE, dobandit prin Lege, cota actuala 1/1, cota initiala 1/1	A1
	1) **COMUNA GALICEA**, CIF:2541118, PROPRIETAR NEIDENTIFICAT	

C. Partea III. SARCINI .

Inscrieri privind dezmembramintele dreptului de proprietate, drepturi reale de garanţie şi sarcini	Referinţe
NU SUNT	

Anexa Nr. 1 La Partea I

Teren

Nr cadastral	Suprafaţa (mp)*	Observaţii / Referinţe
	1.344	Imobil traversat de limita unităţilor administrativ-teritoriale Galicea şi Olanu

* Suprafaţa este determinată in planul de proiecţie Stereo 70.

DETALII LINIARE IMOBIL

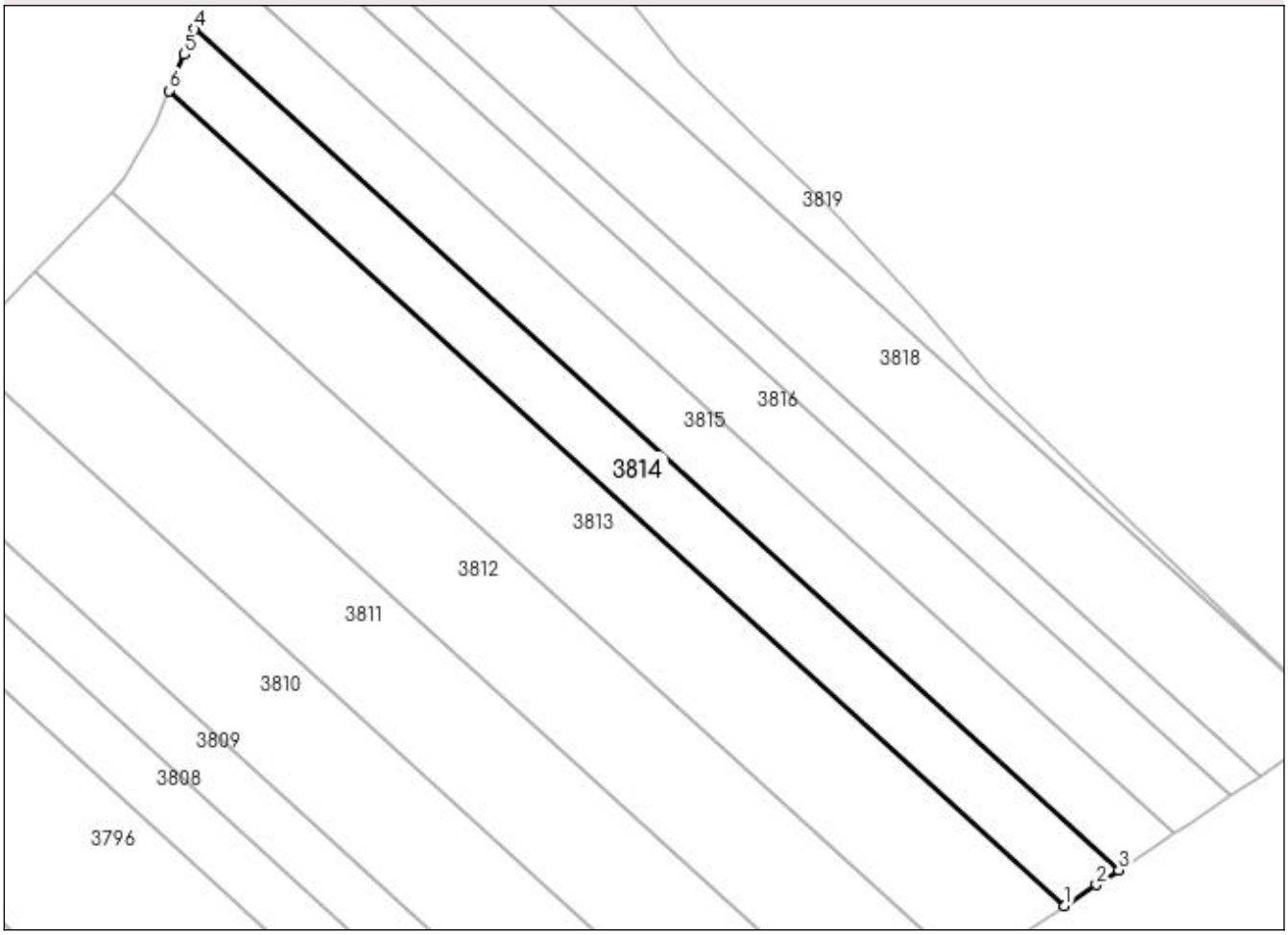

Date referitoare la teren

Crt	Categorie folosinţă	Intra vilan	Suprafaţa (mp)	Tarla	Parcelă	Nr. topo	Observaţii / Referinţe
1	padure	NU	1.344	86	265	-	

Lungime Segmente
1) Valorile lungimilor segmentelor sunt obţinute din proiecţie în plan.

Punct început	X / Y	Punct sfârşit	X / Y	Lungime segment (** (m)
1	444.374,883 378.507,05	2	444.379,047 378.509,809	4.995
2	444.379,047 378.509,809	3	444.381,996 378.511,763	3.538
3	444.381,996 378.511,763	4	444.259,929 378.622,801	165.015
4	444.259,929 378.622,801	5	444.258,535 378.619,433	3.645
5	444.258,535 378.619,433	6	444.256,567 378.614,677	5.147

Punct început	X / Y	Punct sfârşit	X / Y	Lungime segment (** (m)
6	444.256,567 378.614,677	1	444.374,883 378.507,05	159.945

** Lungimile segmentelor sunt determinate în planul de proiecţie Stereo 70 şi sunt rotunjite la 1 milimetru.
*** Distanţa dintre puncte este formată din segmente cumulate ce sunt mai mici decât valoarea 1 milimetru.

DATE DESPRE IMOBILUL NR. 3815

Oficiul de Cadastru şi Publicitate Imobiliară VALCEA
Biroul de Cadastru şi Publicitate Imobiliară Ramnicu Valcea

A. Partea I. Descrierea imobilului

TEREN Extravilan

Adresa: Jud. Valcea

Nr. Crt	Nr cadastral Nr. topografic	Suprafaţa* (mp)	Observaţii / Referinţe
A1		1.428	Sector cadastral:67 Teren neimprejmuit; Imobil traversat de limita unităţilor administrativ-teritoriale Galicea şi Olanu

B. Partea II. Proprietari şi acte

Inscrieri privitoare la dreptul de proprietate şi alte drepturi reale		Referinţe
/		
Act Administrativ nr. 2311, din 06/11/2003 emis de CJSDPAT VALCEA (TITLU DE PROPRIETATE;);		
B1	Intabulare, drept de PROPRIETATE, dobandit prin Reconstituire, cota actuala 1/1, cota initiala 1/1	A1
	1) **DEACONU I. NICOLAE** DEFUNCT:Da	

C. Partea III. SARCINI .

Inscrieri privind dezmembramintele dreptului de proprietate, drepturi reale de garanţie şi sarcini	Referinţe
NU SUNT	

Anexa Nr. 1 La Partea I

Teren

Nr cadastral	Suprafaţa (mp)*	Observaţii / Referinţe
	1.428	Imobil traversat de limita unităţilor administrativ-teritoriale Galicea şi Olanu

* Suprafaţa este determinată in planul de proiecţie Stereo 70.

DETALII LINIARE IMOBIL

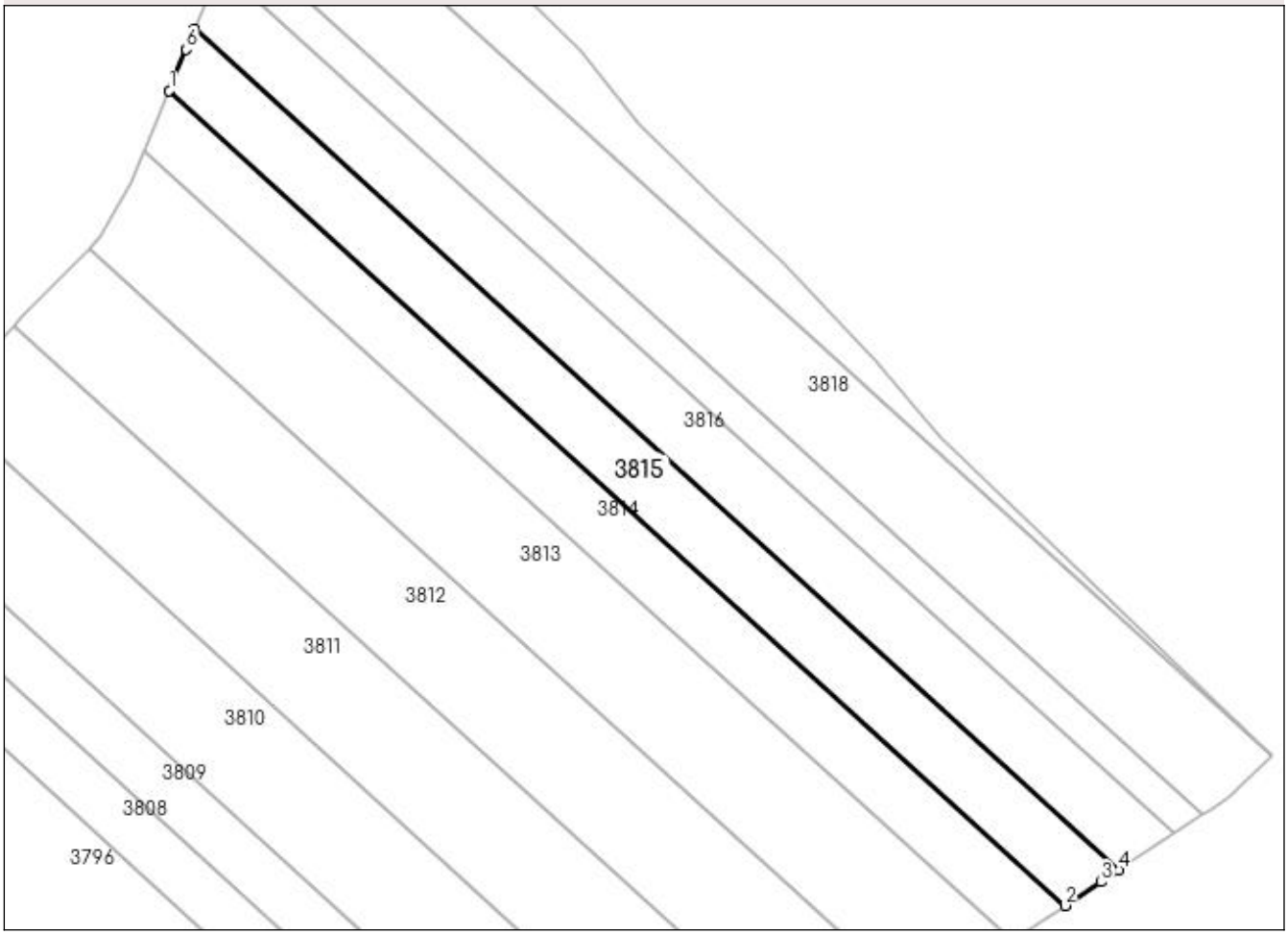

Date referitoare la teren

Crt	Categorie folosinţă	Intra vilan	Suprafaţa (mp)	Tarla	Parcelă	Nr. topo	Observaţii / Referinţe
1	padure	NU	1.428	86	UA265D, UA265G	-	

Lungime Segmente
1) Valorile lungimilor segmentelor sunt obţinute din proiecţie în plan.

Punct început	X / Y	Punct sfârşit	X / Y	Lungime segment (** (m)
1	444.259,929 378.622,801	2	444.381,996 378.511,763	165.015
2	444.381,996 378.511,763	3	444.386,893 378.515,007	5.874
3	444.386,893 378.515,007	4	444.389,321 378.516,616	2.913
4	444.389,321 378.516,616	5	444.263,391 378.631,168	170.237
5	444.263,391 378.631,168	6	444.262,243 378.628,394	3.002

Punct început	X / Y	Punct sfârşit	X / Y	Lungime segment (** (m)
6	444.262,243 378.628,394	1	444.259,929 378.622,801	6.053

** Lungimile segmentelor sunt determinate în planul de proiecţie Stereo 70 şi sunt rotunjite la 1 milimetru.
*** Distanţa dintre puncte este formată din segmente cumulate ce sunt mai mici decât valoarea 1 milimetru.

DATE DESPRE IMOBILUL NR. 3816

Oficiul de Cadastru şi Publicitate Imobiliară VALCEA
Biroul de Cadastru şi Publicitate Imobiliară Ramnicu Valcea

A. Partea I. Descrierea imobilului

TEREN Extravilan

Adresa: Jud. Valcea

Nr. Crt	Nr cadastral Nr. topografic	Suprafaţa* (mp)	Observaţii / Referinţe
A1		1.512	Sector cadastral:67 Teren neimprejmuit; Imobil traversat de limita unităţilor administrativ-teritoriale Galicea şi Olanu

B. Partea II. Proprietari şi acte

Inscrieri privitoare la dreptul de proprietate şi alte drepturi reale		Referinţe
/		
Act Administrativ nr. 2312, din 06/11/2003 emis de CJSDPAT VALCEA (TITLU DE PROPRIETATE;);		
B1	Intabulare, drept de PROPRIETATE, dobandit prin Reconstituire, cota actuala 1/1, cota initiala 1/1	A1
	1) **DOGARU ŞT. FILOFTEIA**, LIPSA CNP;	

C. Partea III. SARCINI .

Inscrieri privind dezmembramintele dreptului de proprietate, drepturi reale de garanţie şi sarcini	Referinţe
NU SUNT	

Anexa Nr. 1 La Partea I

Teren

Nr cadastral	Suprafaţa (mp)*	Observaţii / Referinţe
	1.512	Imobil traversat de limita unităţilor administrativ-teritoriale Galicea şi Olanu

* Suprafaţa este determinată in planul de proiecţie Stereo 70.

DETALII LINIARE IMOBIL

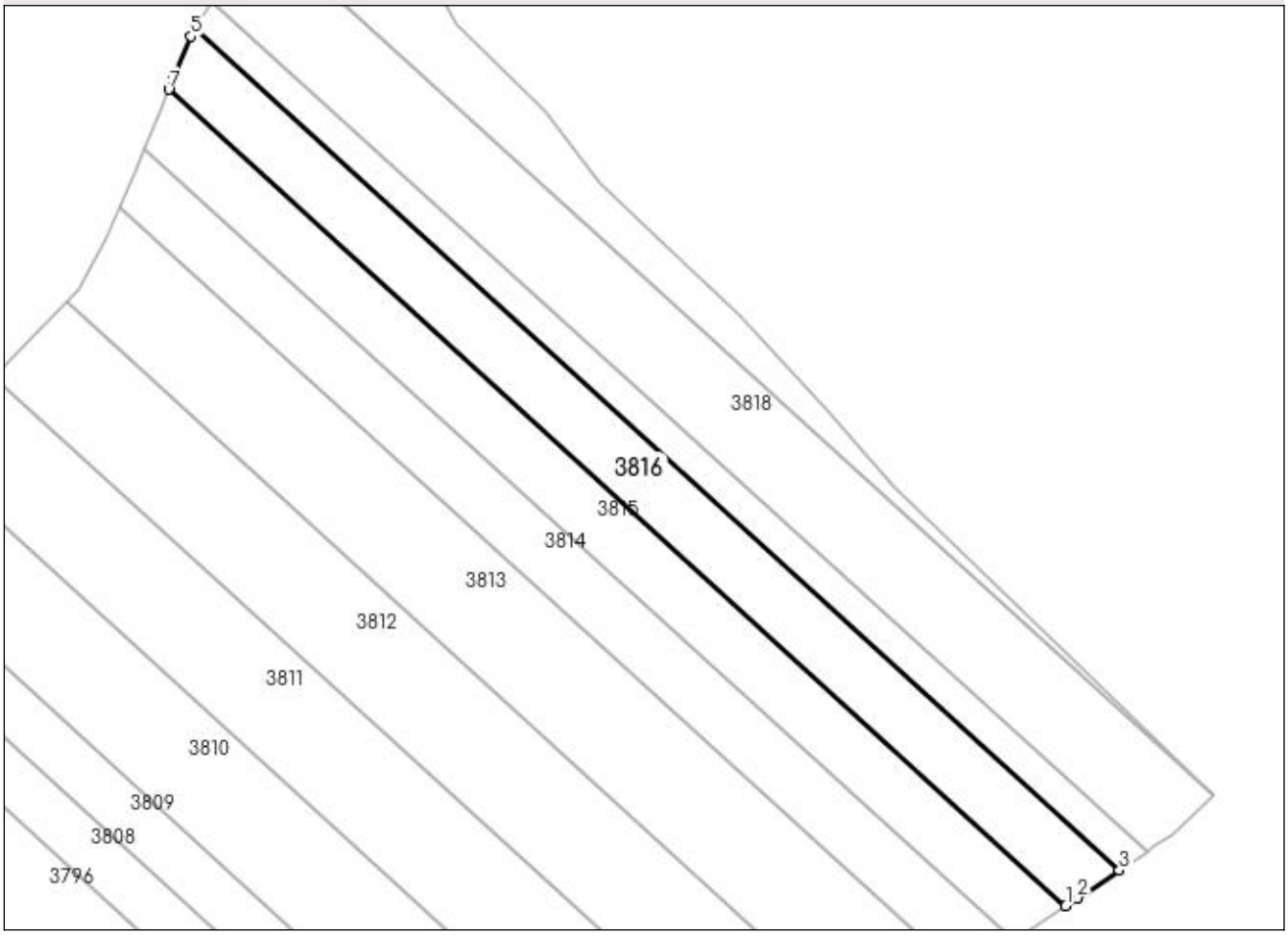

Date referitoare la teren

Crt	Categorie folosinţă	Intra vilan	Suprafaţa (mp)	Tarla	Parcelă	Nr. topo	Observaţii / Referinţe
1	padure	NU	1.512	86	265D,G	-	

Lungime Segmente
1) Valorile lungimilor segmentelor sunt obţinute din proiecţie în plan.

Punct început	X / Y	Punct sfârşit	X / Y	Lungime segment (** (m)
1	444.389,321 378.516,616	2	444.390,941 378.517,689	1.943
2	444.390,941 378.517,689	3	444.396,84 378.521,597	7.076
3	444.396,84 378.521,597	4	444.267,105 378.639,611	175.381
4	444.267,105 378.639,611	5	444.266,468 378.638,605	1.191
5	444.266,468 378.638,605	6	444.264,156 378.633,017	6.047

Punct început	X / Y	Punct sfârşit	X / Y	Lungime segment (** (m)
6	444.264,156 378.633,017	7	444.263,391 378.631,168	2.001
7	444.263,391 378.631,168	1	444.389,321 378.516,616	170.237

** Lungimile segmentelor sunt determinate în planul de proiecţie Stereo 70 şi sunt rotunjite la 1 milimetru.
*** Distanţa dintre puncte este formată din segmente cumulate ce sunt mai mici decât valoarea 1 milimetru.

DATE DESPRE IMOBILUL NR. 3817

Oficiul de Cadastru şi Publicitate Imobiliară VALCEA
Biroul de Cadastru şi Publicitate Imobiliară Ramnicu Valcea

A. Partea I. Descrierea imobilului

TEREN Extravilan

Adresa: Jud. Valcea

Nr. Crt	Nr cadastral Nr. topografic	Suprafaţa* (mp)	Observaţii / Referinţe
A1		800	Sector cadastral:67 Teren neimprejmuit; Imobil traversat de limita unităţilor administrativ-teritoriale Galicea şi Olanu

B. Partea II. Proprietari şi acte

Inscrieri privitoare la dreptul de proprietate şi alte drepturi reale		Referinţe
/		
Act Administrativ nr. 10505, din 28/11/2008 emis de CJSDPAT VALCEA (TITLU DE PROPRIETATE;);		
B1	Intabulare, drept de PROPRIETATE, dobandit prin Reconstituire, cota actuala 1/1, cota initiala 1/1	A1
	1) **LITA P. ION**, LIPSA CNP;	

C. Partea III. SARCINI .

Inscrieri privind dezmembramintele dreptului de proprietate, drepturi reale de garanţie şi sarcini	Referinţe
NU SUNT	

Anexa Nr. 1 La Partea I

Teren

Nr cadastral	Suprafaţa (mp)*	Observaţii / Referinţe
	800	Imobil traversat de limita unităţilor administrativ-teritoriale Galicea şi Olanu

* Suprafaţa este determinată in planul de proiecţie Stereo 70.

DETALII LINIARE IMOBIL

Date referitoare la teren

Crt	Categorie folosință	Intra vilan	Suprafaţa (mp)	Tarla	Parcelă	Nr. topo	Observaţii / Referinţe
1	padure	NU	800	86	UA 265D	-	

Lungime Segmente
1) Valorile lungimilor segmentelor sunt obţinute din proiecţie în plan.

Punct început	X / Y	Punct sfârşit	X / Y	Lungime segment (** (m)
1	444.267,105 378.639,611	2	444.396,84 378.521,597	175.381
2	444.396,84 378.521,597	3	444.400,74 378.524,182	4.679
3	444.400,74 378.524,182	4	444.269,569 378.643,502	177.322
4	444.269,569 378.643,502	1	444.267,105 378.639,611	4.606

** Lungimile segmentelor sunt determinate în planul de proiecţie Stereo 70 şi sunt rotunjite la 1 milimetru.
*** Distanţa dintre puncte este formată din segmente cumulate ce sunt mai mici decât valoarea 1 milimetru.

DATE DESPRE IMOBILUL NR. 3818

Oficiul de Cadastru şi Publicitate Imobiliară VALCEA
Biroul de Cadastru şi Publicitate Imobiliară Ramnicu Valcea

A. Partea I. Descrierea imobilului

TEREN Extravilan

Adresa: Jud. Valcea

Nr. Crt	Nr cadastral Nr. topografic	Suprafaţa* (mp)	Observaţii / Referinţe
A1		2.195	Sector cadastral:67 Teren neimprejmuit; Imobil traversat de limita unităţilor administrativ-teritoriale Galicea şi Olanu

B. Partea II. Proprietari şi acte

Inscrieri privitoare la dreptul de proprietate şi alte drepturi reale		Referinţe
/		
Act Administrativ nr. 1644, din 11/12/2002 emis de CJSDPAT VALCEA (TITLU DE PROPRIETATE;);		
B1	Intabulare, drept de PROPRIETATE, dobandit prin Reconstituire, cota actuala 1/1, cota initiala 1/1	A1
	1) **GRUIA GHEORGHE**, LIPSA CNP;	

C. Partea III. SARCINI .

Inscrieri privind dezmembramintele dreptului de proprietate, drepturi reale de garanţie şi sarcini	Referinţe
NU SUNT	

Anexa Nr. 1 La Partea I

Teren

Nr cadastral	Suprafaţa (mp)*	Observaţii / Referinţe
	2.195	Imobil traversat de limita unităţilor administrativ-teritoriale Galicea şi Olanu

* Suprafaţa este determinată in planul de proiecţie Stereo 70.

DETALII LINIARE IMOBIL

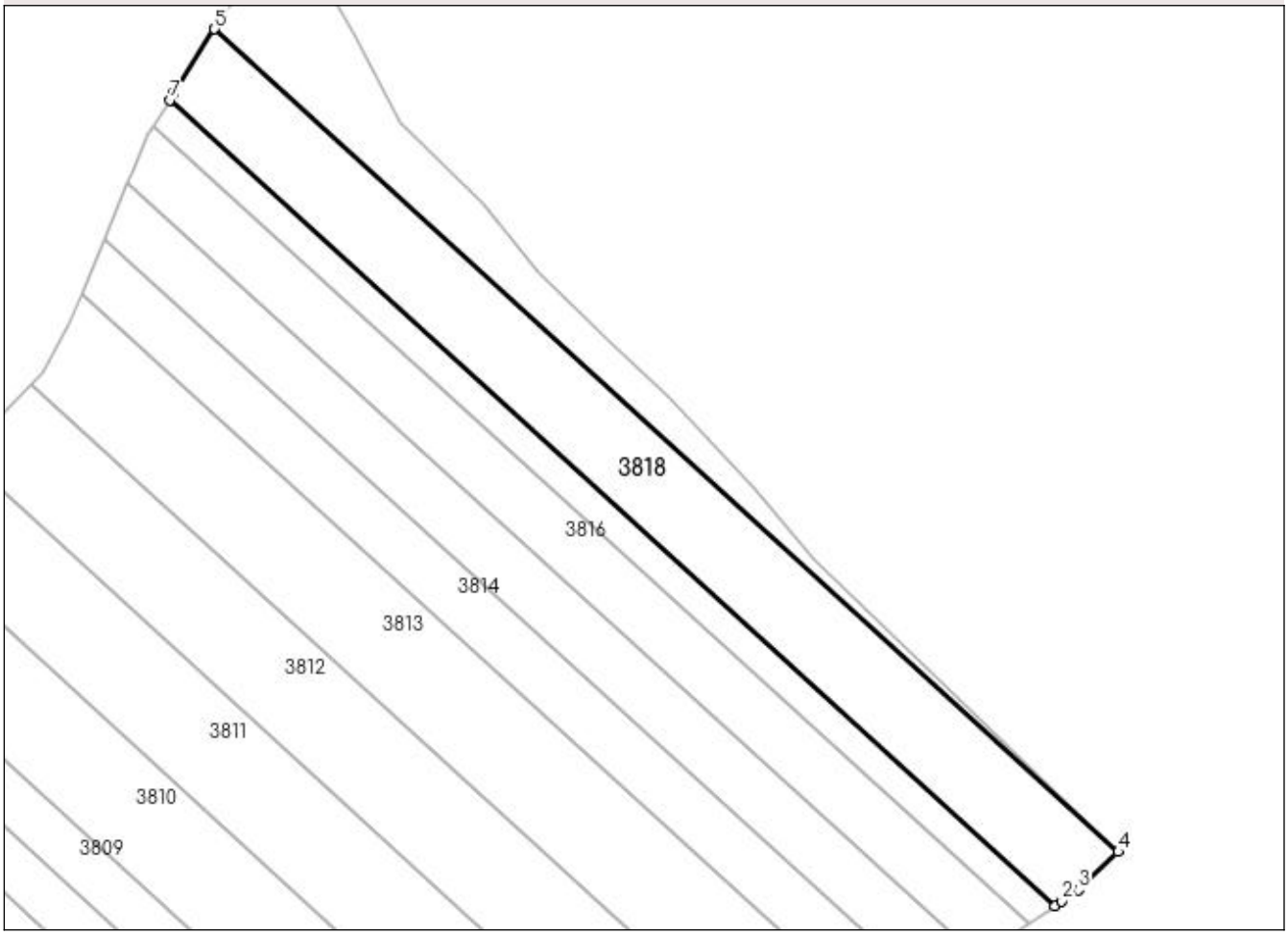

Date referitoare la teren

Crt	Categorie folosință	Intra vilan	Suprafaţa (mp)	Tarla	Parcelă	Nr. topo	Observaţii / Referinţe
1	padure	NU	2.195	86	265D,G	-	

Lungime Segmente
1) Valorile lungimilor segmentelor sunt obţinute din proiecţie în plan.

Punct început	X / Y	Punct sfârşit	X / Y	Lungime segment (** (m)
1	444.400,74 378.524,182	2	444.401,732 378.524,839	1.19
2	444.401,732 378.524,839	3	444.404,267 378.526,518	3.041
3	444.404,267 378.526,518	4	444.410,145 378.532,163	8.15
4	444.410,145 378.532,163	5	444.276,214 378.653,993	181.053
5	444.276,214 378.653,993	6	444.270,195 378.644,49	11.249

Punct început	X / Y	Punct sfârşit	X / Y	Lungime segment (** (m)
6	444.270,195 378.644,49	7	444.269,569 378.643,502	1.17
7	444.269,569 378.643,502	1	444.400,74 378.524,182	177.322

** Lungimile segmentelor sunt determinate în planul de proiecţie Stereo 70 şi sunt rotunjite la 1 milimetru.
*** Distanţa dintre puncte este formată din segmente cumulate ce sunt mai mici decât valoarea 1 milimetru.

DATE DESPRE IMOBILUL NR. 3819

Oficiul de Cadastru şi Publicitate Imobiliară VALCEA
Biroul de Cadastru şi Publicitate Imobiliară Ramnicu Valcea

A. Partea I. Descrierea imobilului

TEREN Extravilan

Adresa: Jud. Valcea

Nr. Crt	Nr cadastral Nr. topografic	Suprafaţa* (mp)	Observaţii / Referinţe
A1		962	Sector cadastral:67 Teren neimprejmuit; Imobil traversat de limita unităţilor administrativ-teritoriale Galicea şi Olanu

B. Partea II. Proprietari şi acte

Inscrieri privitoare la dreptul de proprietate şi alte drepturi reale		Referinţe
/		
Act Normativ nr. 7, din 13/03/1996 emis de PARLAMENTUL ROMANIEI (art. 13 alin 15);		
B1	Inscrierea provizorie, drept de PROPRIETATE, dobandit prin Lege, cota actuala 1/1, cota initiala 1/1	A1
	1) **COMUNA GALICEA**, CIF:2541118, PROPRIETAR NEIDENTIFICAT	

C. Partea III. SARCINI .

Inscrieri privind dezmembramintele dreptului de proprietate, drepturi reale de garanţie şi sarcini	Referinţe
NU SUNT	

Anexa Nr. 1 La Partea I

Teren

Nr cadastral	Suprafaţa (mp)*	Observaţii / Referinţe
	962	Imobil traversat de limita unităţilor administrativ-teritoriale Galicea şi Olanu

* Suprafaţa este determinată in planul de proiecţie Stereo 70.

DETALII LINIARE IMOBIL

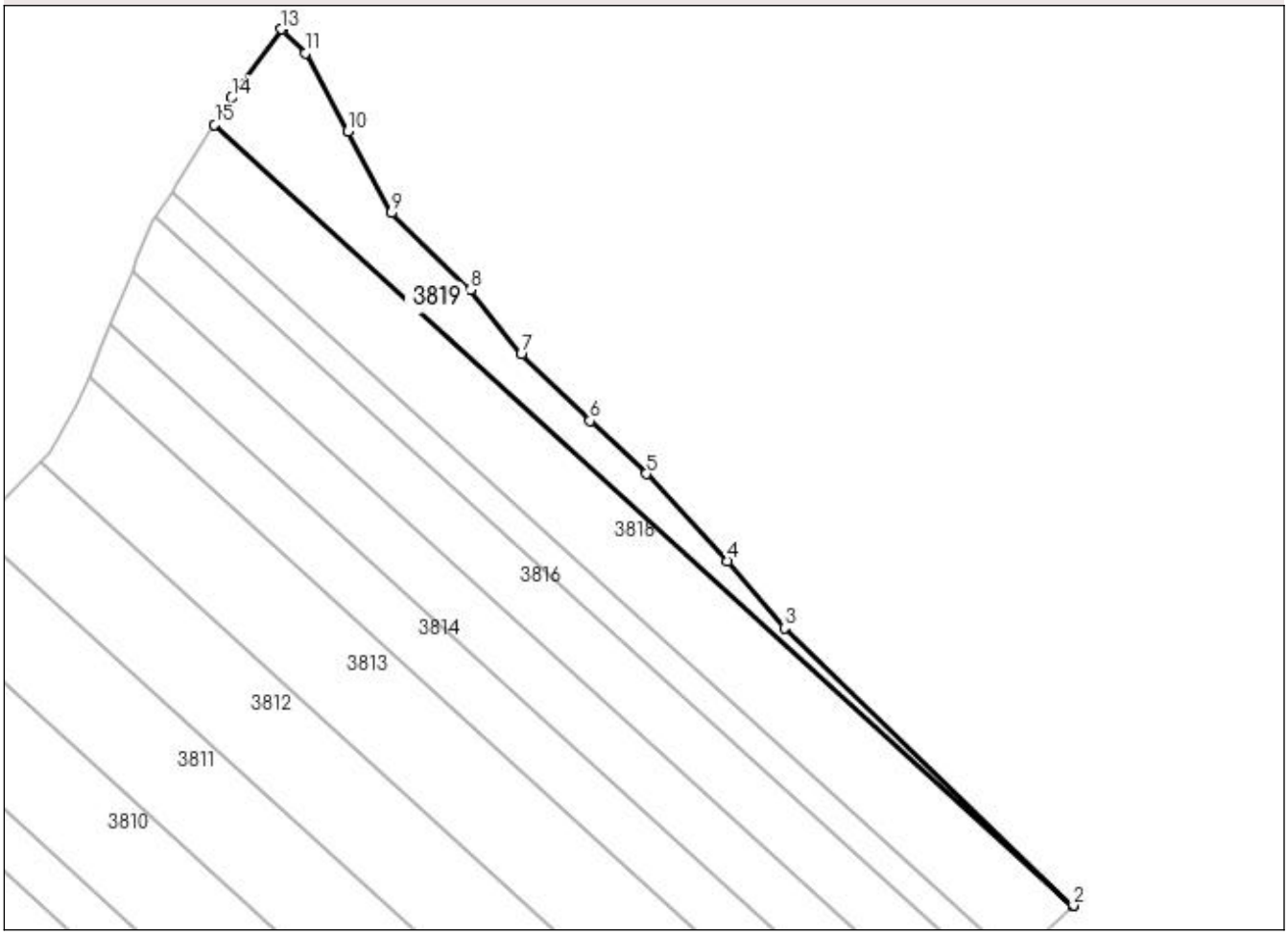

Date referitoare la teren

Crt	Categorie folosinţă	Intra vilan	Suprafaţa (mp)	Tarla	Parcelă	Nr. topo	Observaţii / Referinţe
1	padure	NU	962	86	265	-	

Lungime Segmente
1) Valorile lungimilor segmentelor sunt obţinute din proiecţie în plan.

Punct început	X / Y	Punct sfârşit	X / Y	Lungime segment (** (m)
1	444.410,145 378.532,163	2	444.410,197 378.532,213	0.072
2	444.410,197 378.532,213	3	444.365,103 378.575,485	62.497
3	444.365,103 378.575,485	4	444.356,259 378.585,905	13.667
4	444.356,259 378.585,905	5	444.343,543 378.599,526	18.634
5	444.343,543 378.599,526	6	444.334,766 378.607,77	12.042

Punct început	X / Y	Punct sfârşit	X / Y	Lungime segment (** (m)
6	444.334,766 378.607,77	7	444.324,02 378.618,165	14.951
7	444.324,02 378.618,165	8	444.316,139 378.628,201	12.761
8	444.316,139 378.628,201	9	444.303,78 378.640,209	17.232
9	444.303,78 378.640,209	10	444.296,974 378.652,933	14.43
10	444.296,974 378.652,933	11	444.290,347 378.665,12	13.872
11	444.290,347 378.665,12	12	444.286,773 378.668,698	5.057
12	444.286,773 378.668,698	13	444.286,606 378.668,865	0.236
13	444.286,606 378.668,865	14	444.278,841 378.658,141	13.24
14	444.278,841 378.658,141	15	444.276,214 378.653,993	4.91
15	444.276,214 378.653,993	1	444.410,145 378.532,163	181.053

** Lungimile segmentelor sunt determinate în planul de proiecţie Stereo 70 şi sunt rotunjite la 1 milimetru.
*** Distanţa dintre puncte este formată din segmente cumulate ce sunt mai mici decât valoarea 1 milimetru.

DATE DESPRE IMOBILUL NR. 4298

Oficiul de Cadastru şi Publicitate Imobiliară VALCEA
Biroul de Cadastru şi Publicitate Imobiliară Ramnicu Valcea

A. Partea I. Descrierea imobilului

TEREN Extravilan

Adresa: Jud. Valcea

Nr. Crt	Nr cadastral Nr. topografic	Suprafaţa* (mp)	Observaţii / Referinţe
A1		Din acte: 1.000 Masurata: 2.000	Sector cadastral:67 Teren neimprejmuit; Imobil traversat de limita unităţilor administrativ-teritoriale Galicea şi Olanu

B. Partea II. Proprietari şi acte

Inscrieri privitoare la dreptul de proprietate şi alte drepturi reale		Referinţe
/		
Act Administrativ nr. 1625/47319, din 27/11/2002 emis de CJSDPAT VALCEA (TITLU DE PROPRIETATE;);		
B1	Intabulare, drept de PROPRIETATE, dobandit prin Reconstituire, cota actuala 1/1, cota initiala 1/1	A1
	1) **FLOROIU CONSTANTIN**, LIPSA CNP;	

C. Partea III. SARCINI .

Inscrieri privind dezmembramintele dreptului de proprietate, drepturi reale de garanţie şi sarcini	Referinţe
NU SUNT	

Anexa Nr. 1 La Partea I

Teren

Nr cadastral	Suprafaţa (mp)*	Observaţii / Referinţe
	Din acte: 1.000 Masurata: 2.000	Imobil traversat de limita unităţilor administrativ-teritoriale Galicea şi Olanu

* Suprafaţa este determinată in planul de proiecţie Stereo 70.

DETALII LINIARE IMOBIL

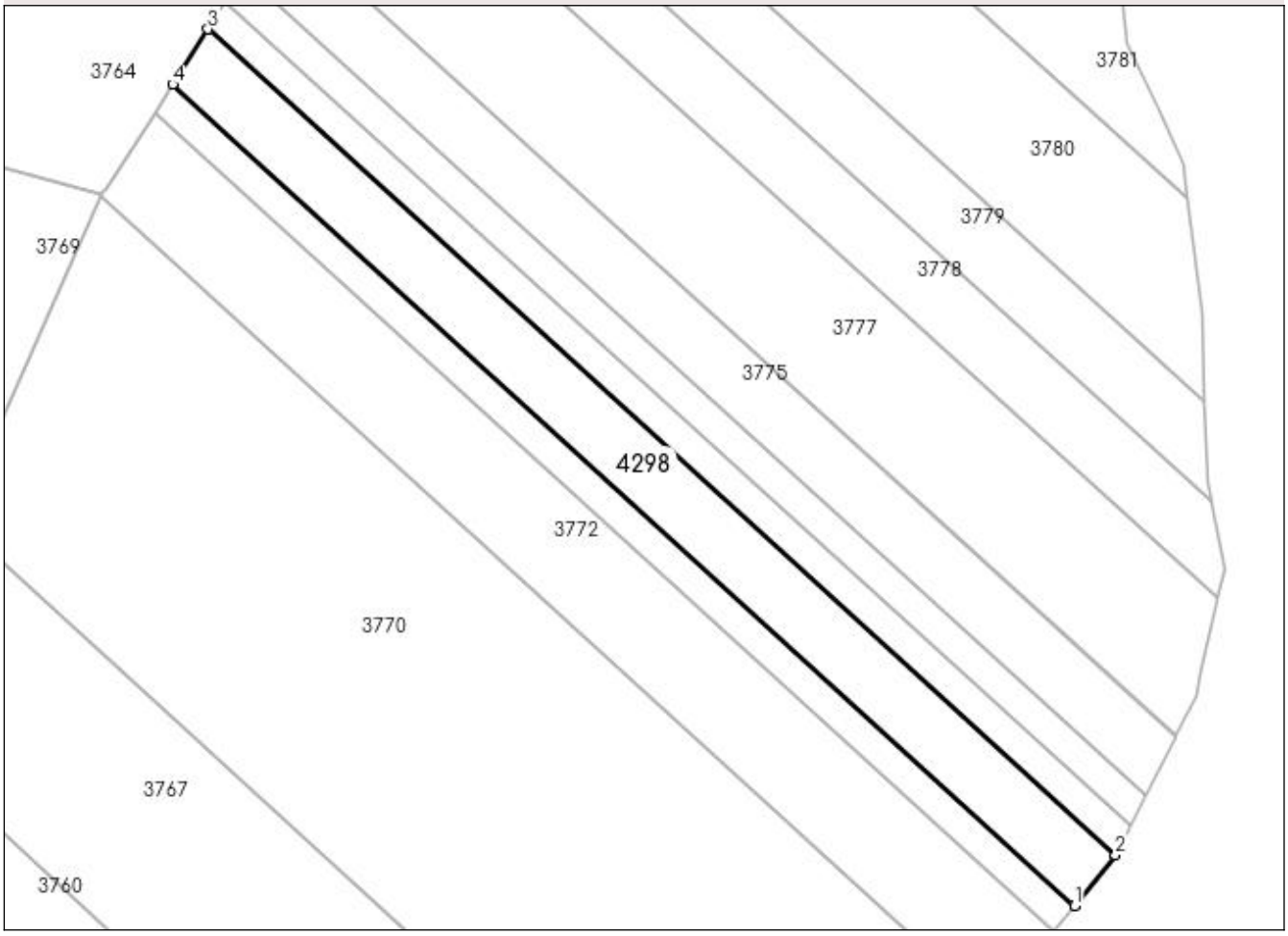

Date referitoare la teren

Crt	Categorie folosinţă	Intra vilan	Suprafaţa (mp)	Tarla	Parcelă	Nr. topo	Observaţii / Referinţe
1	padure	NU	2.000	86	265G	-	

Lungime Segmente
1) Valorile lungimilor segmentelor sunt obţinute din proiecţie în plan.

Punct început	X / Y	Punct sfârşit	X / Y	Lungime segment (** (m)
1	444.057,395 378.020,291	2	444.063,861 378.028,323	10.311
2	444.063,861 378.028,323	3	443.919,712 378.159,448	194.866
3	443.919,712 378.159,448	4	443.914,075 378.150,661	10.44
4	443.914,075 378.150,661	1	444.057,395 378.020,291	193.745

** Lungimile segmentelor sunt determinate în planul de proiecţie Stereo 70 şi sunt rotunjite la 1 milimetru.
*** Distanţa dintre puncte este formată din segmente cumulate ce sunt mai mici decât valoarea 1 milimetru.