

Agenția Națională de Cadastru și Publicitate Imobiliară - ANCPI - Ordin nr. 1582/2017 din 14 decembrie 2017

Ordinul nr. 1582/2017 privind aprobarea începerii lucrărilor de înregistrare sistematică a imobilelor, pe sectoare cadastrale, în 10 unități administrativ-teritoriale din județul Vâlcea

În vigoare de la 17 ianuarie 2018

Publicat în Monitorul Oficial, Partea I nr. 43 din 17 ianuarie 2018. Nu există modificări până la 18 ianuarie 2018.

Având în vedere prevederile art. 11 alin. (1) din Legea cadastrului și a publicității imobiliare nr. 7/1996, republicată, cu modificările și completările ulterioare, și ale art. 15 alin. (3) din Regulamentul de organizare și funcționare a Agenției Naționale de Cadastru și Publicitate Imobiliară, aprobat prin Hotărârea Guvernului nr. 1.288/2012, cu modificările și completările ulterioare, în temeiul art. 3 alin. (13) din Legea cadastrului și a publicității imobiliare nr. 7/1996, republicată, cu modificările și completările ulterioare,

directorul general al Agenției Naționale de Cadastru și Publicitate Imobiliară emite prezentul ordin.

Art. 1. - Se aprobă începerea lucrărilor de înregistrare sistematică a imobilelor, pe sectoare cadastrale, situate pe teritoriul a 10 unități administrativ-teritoriale din județul Vâlcea, după cum urmează:

- a)** unitatea administrativ-teritorială Bărbătești - sectoarele cadastrale nr. 3, 8, 10, 16, 23, 25 și 43;
- b)** unitatea administrativ-teritorială Ghioroiu - sectoarele cadastrale nr. 1, 2, 13, 14, 23, 24 și 33;
- c)** unitatea administrativ-teritorială Livezi - sectoarele cadastrale nr. 32, 42, 45 și 46;
- d)** unitatea administrativ-teritorială Mihăești - sectoarele cadastrale nr. 48 și 55;
- e)** unitatea administrativ-teritorială Orlești - sectoarele cadastrale nr. 32, 33 și 44;
- f)** unitatea administrativ-teritorială Păușești - sectoarele cadastrale nr. 13, 19, 30 și 40;
- g)** unitatea administrativ-teritorială Pesceana - sectoarele cadastrale nr. 1 și 3;
- h)** unitatea administrativ-teritorială Prundeni - sectoarele cadastrale nr. 9, 21, 32, 33 și 42;

i) unitatea administrativ-teritorială Roșiile - sectoarele cadastrale nr. 12, 14, 15, 16, 17, 21, 24, 36, 37, 38, 39, 51, 92, 109, 117 și 119;

j) unitatea administrativ-teritorială Tomșani - sectoarele cadastrale nr. 1, 2, 3, 7, 16, 26, 27, 59, 63, 64, 65, 68 și 73.

Art. 2. - Reprezentarea grafică a sectoarelor cadastrale în care se desfășoară lucrările de înregistrare sistematică a imobilelor este prevăzută în anexele nr. 1-10 la prezentul ordin.

Art. 3. - Anexele nr. 1-10 fac parte integrantă din prezentul ordin.

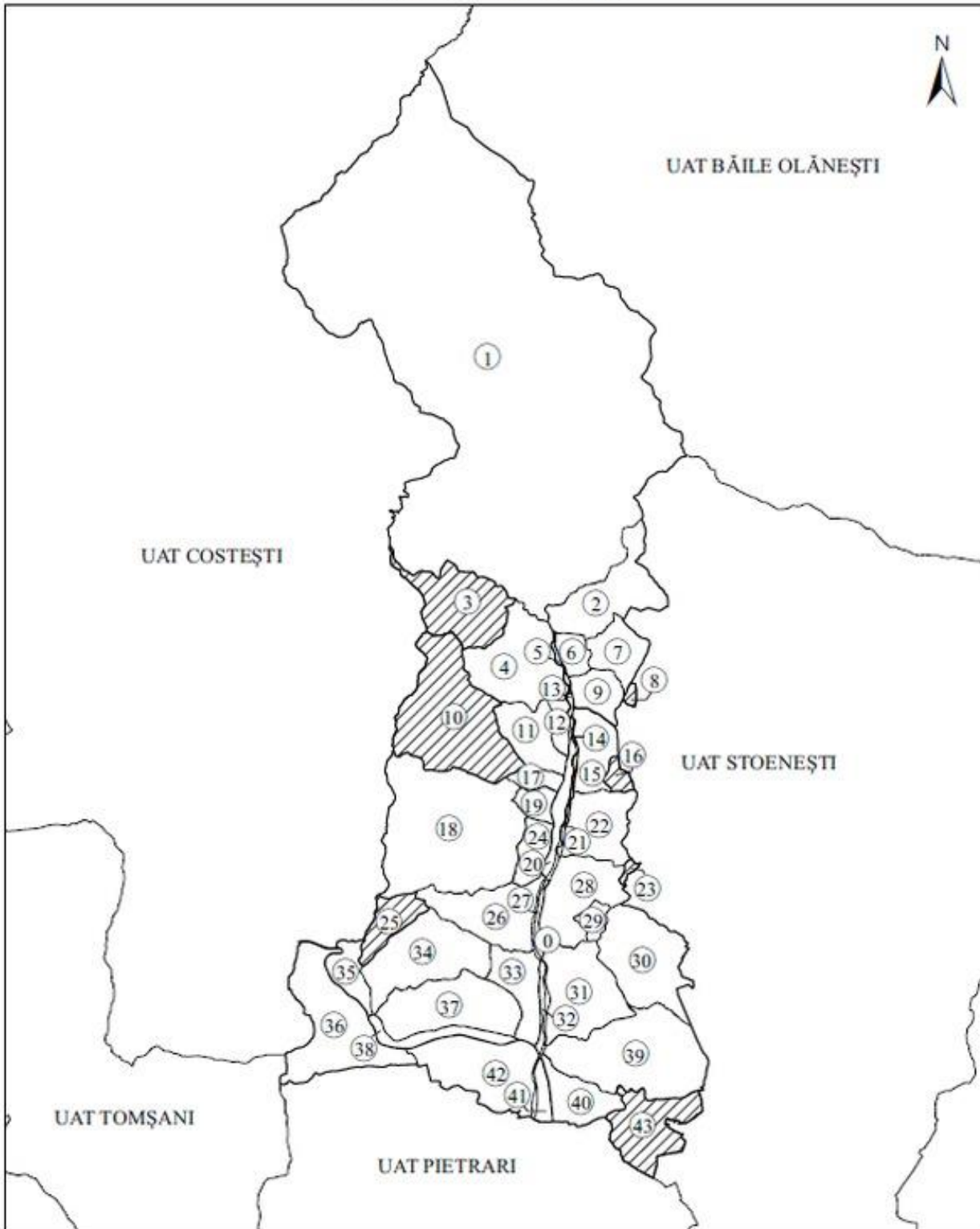
Art. 4. - Prezentul ordin se publică în Monitorul Oficial al României, Partea I.

Directorul general al Agenției Naționale de Cadastru și Publicitate
Imobiliară,
Radu-Codruț Ștefănescu

București, 14 decembrie 2017.
Nr. 1.582.

ANEXA Nr. 1

Reprezentarea grafică a sectoarelor cadastrale în care se desfășoară lucrări de înregistrare sistematică
 Județ: VÂLCEA
 UAT: Bărbănești
 Sectoare: 3, 8, 10, 16, 23, 25, 43

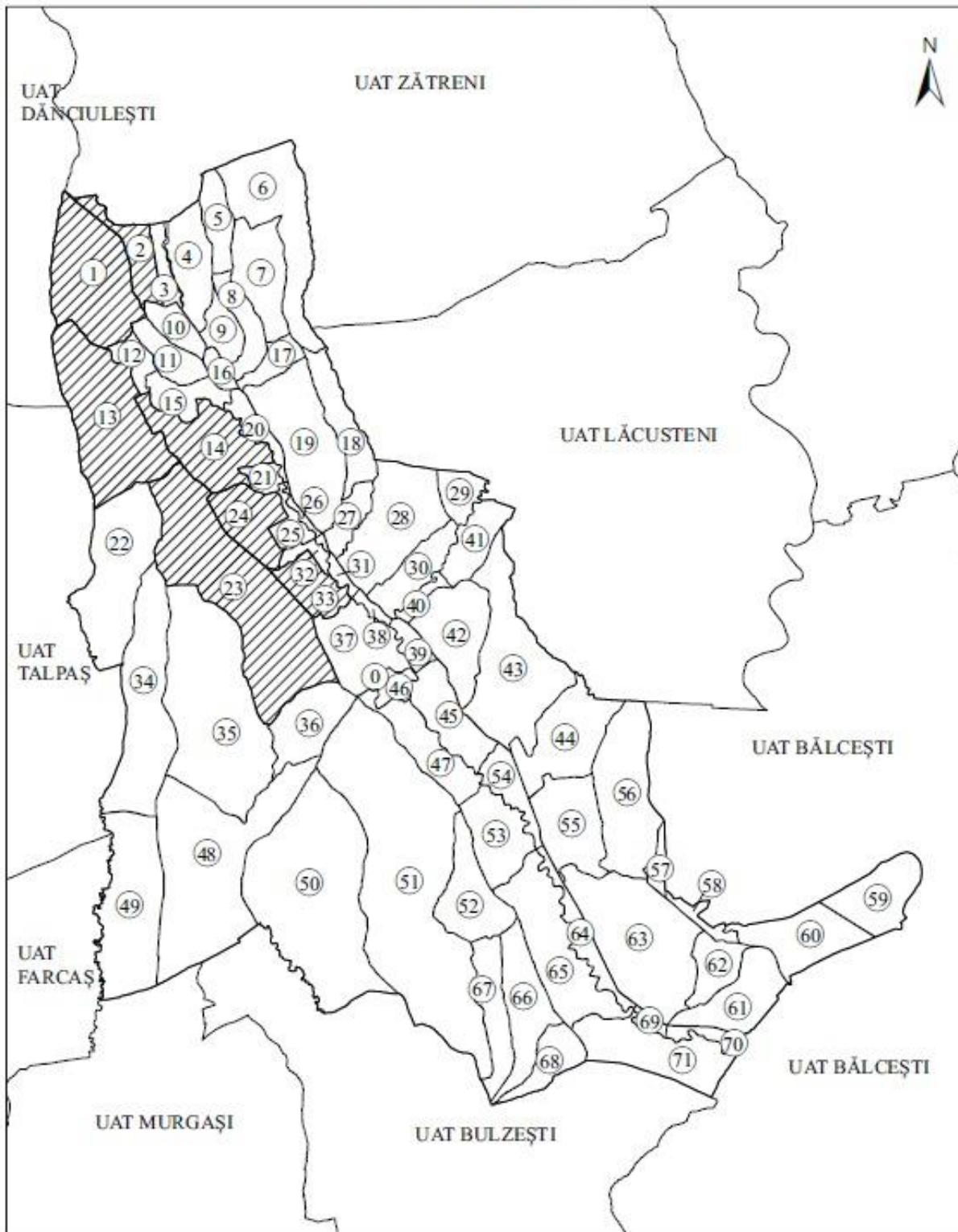


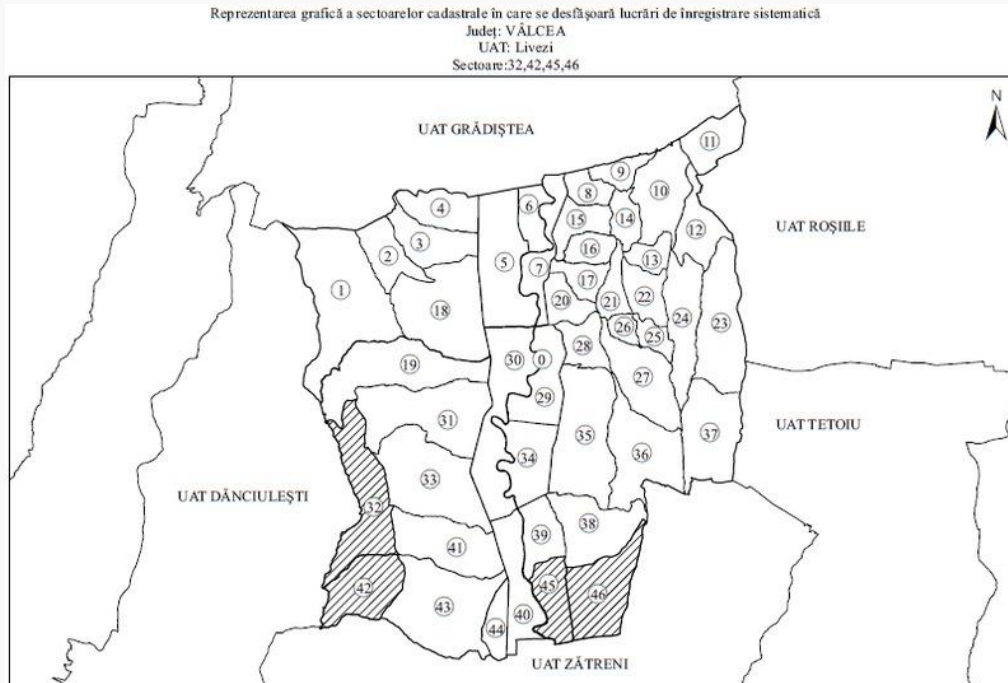
Reprezentarea grafică a sectoarelor cadastrale în care se desfășoară lucrări de înregistrare sistematică

Județ: VĂLCEA

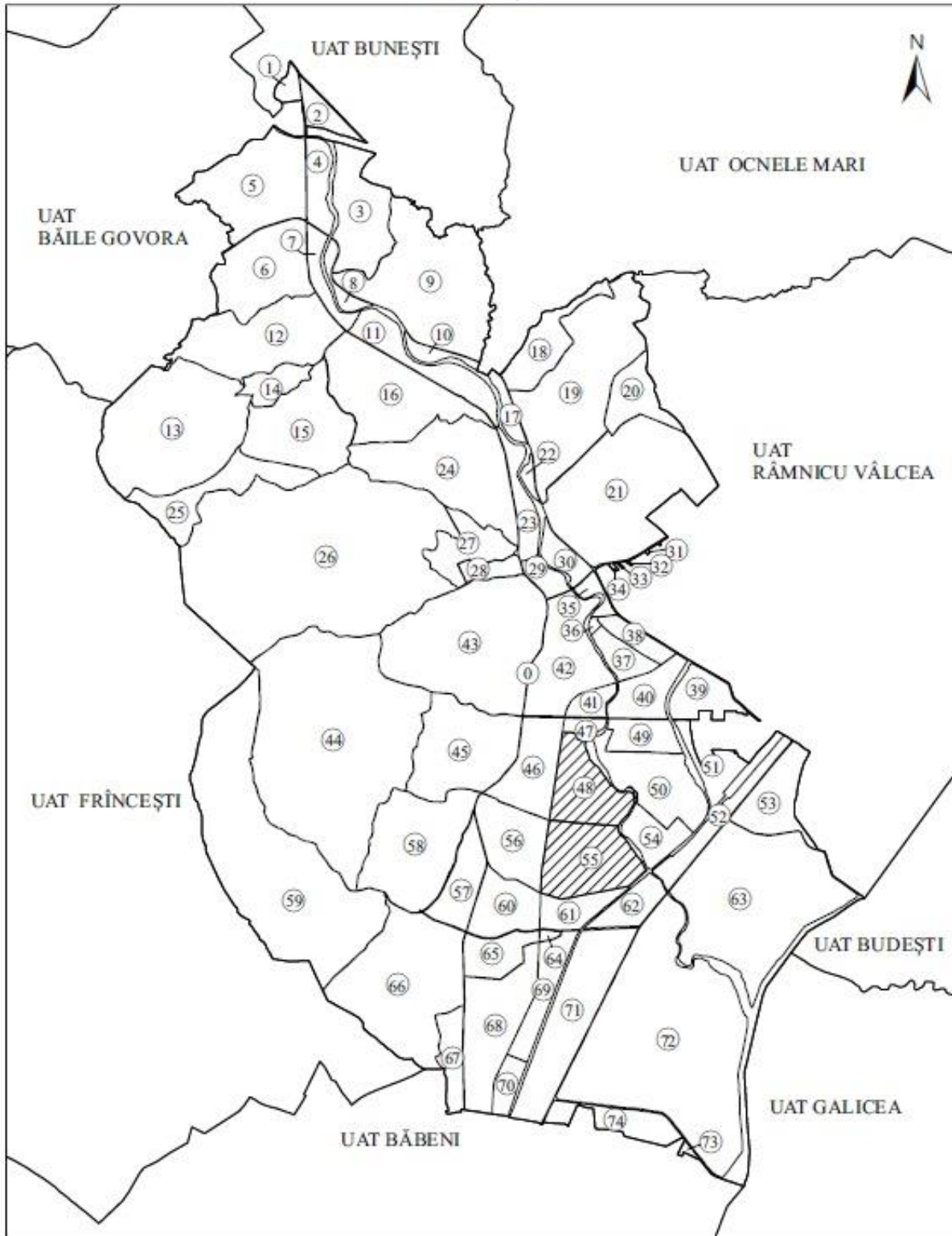
UAT: Ghioroiu

Sectoare: 1,2,13,14, 23, 24, 33

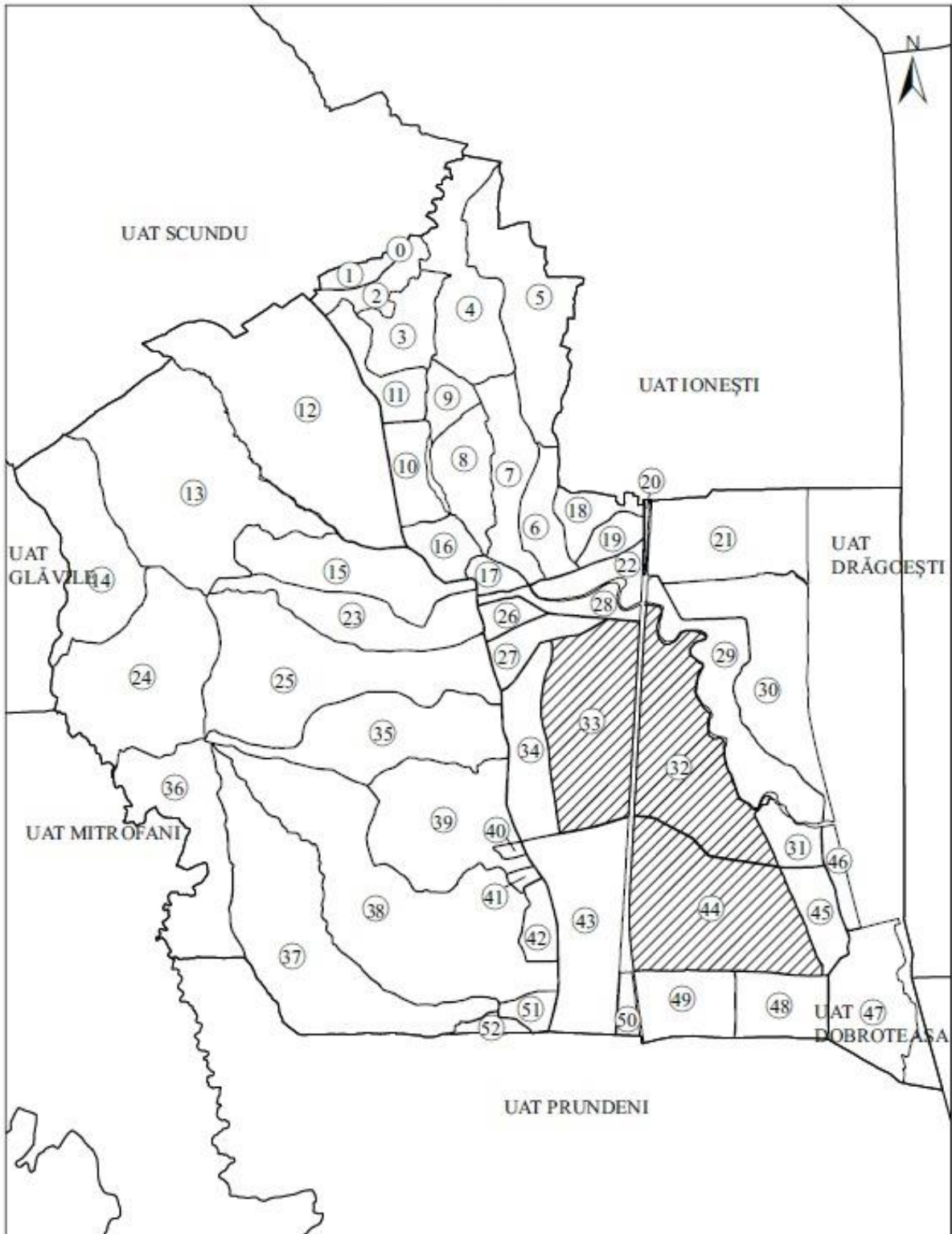


ANEXA Nr. 3**ANEXA Nr. 4**

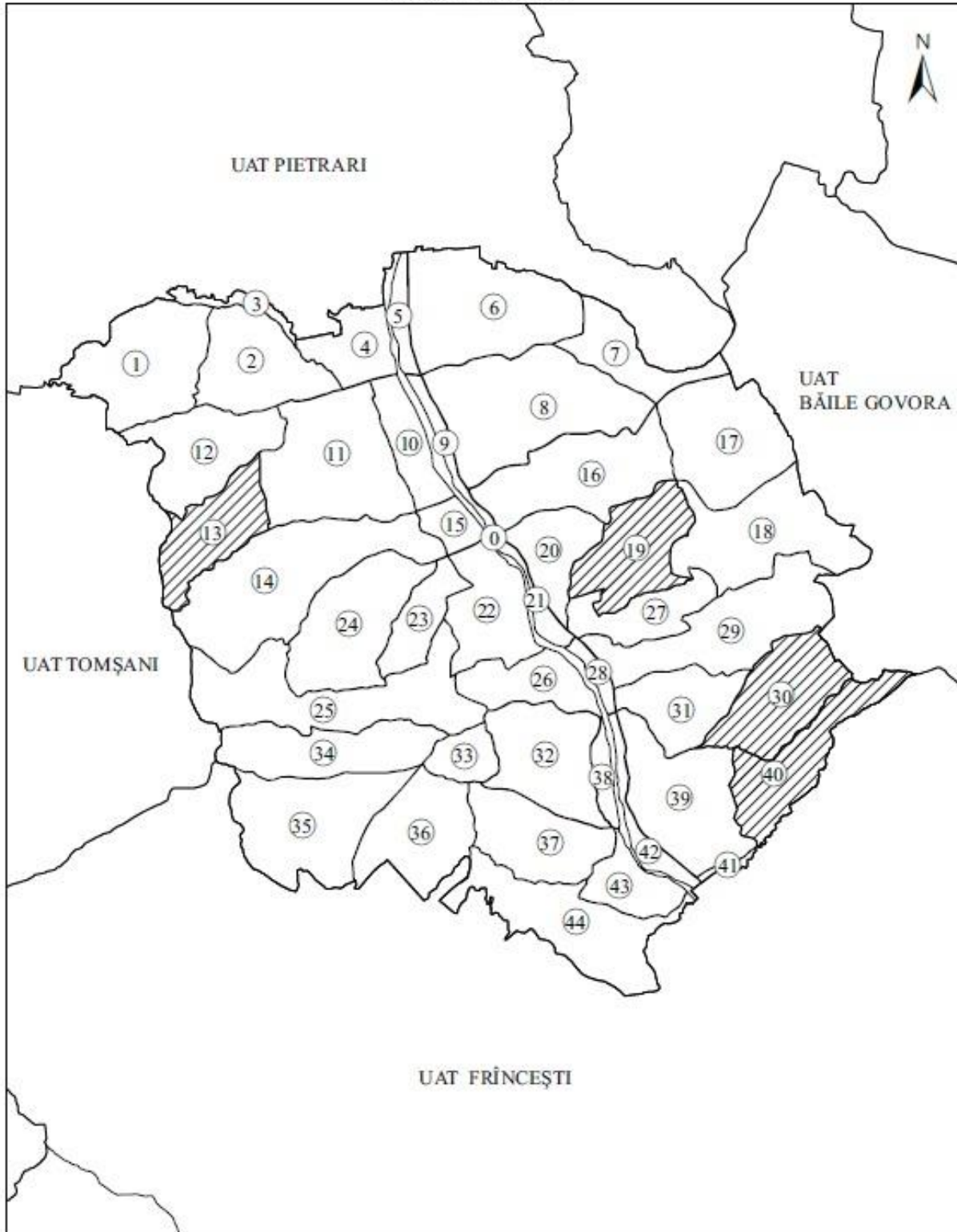
Reprezentarea grafică a sectoarelor cadastrale în care se desfășoară lucrări de înregistrare sistematică
 Județ: VÂLCEA
 UAT: Mihăești
 Sectoare: 48,55



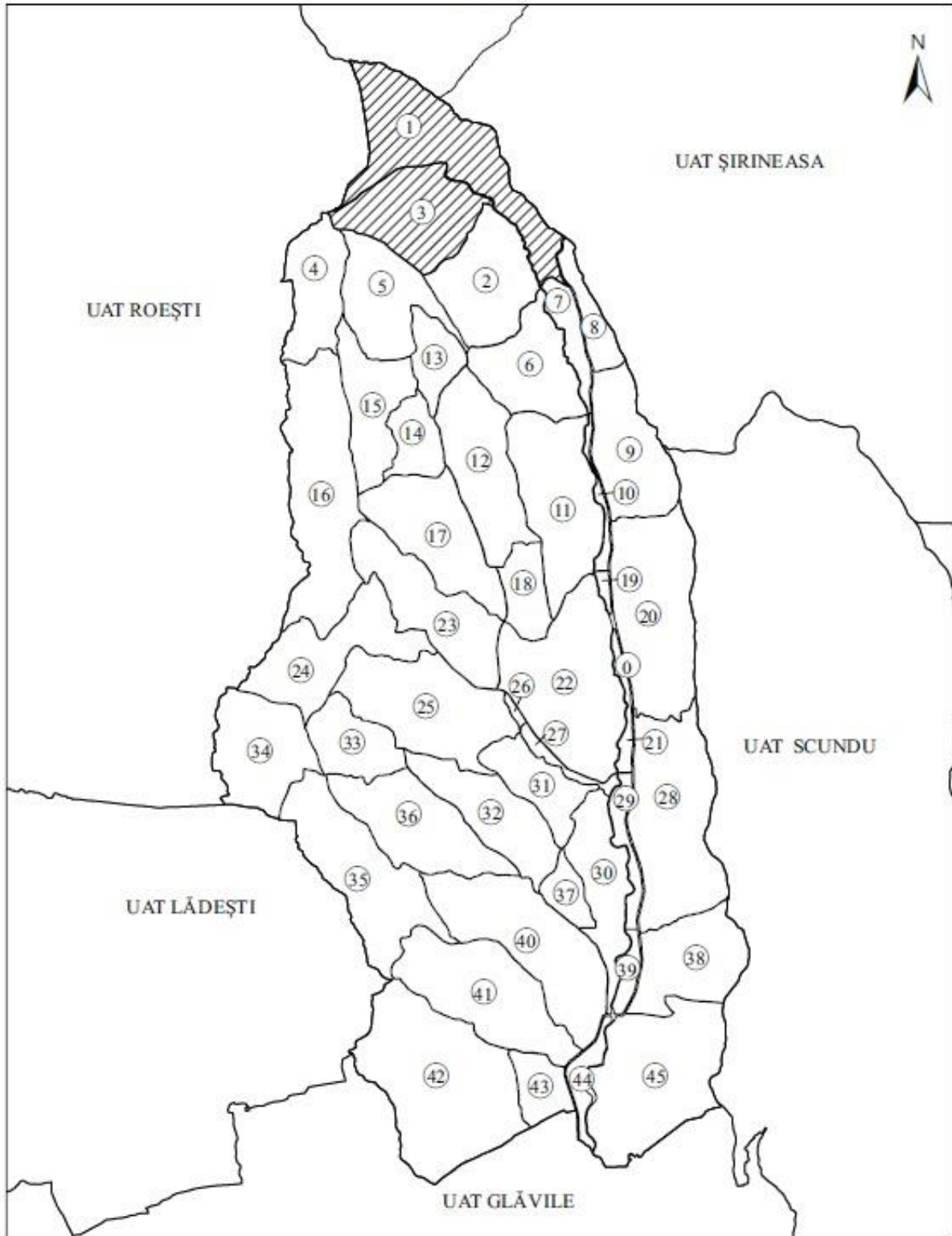
Reprezentarea grafică a sectoarelor cadastrale în care se desfășoară lucrări de înregistrare sistematică
 Județ: VÂLCEA
 UAT: Orlești
 Sectoare: 32,33,44



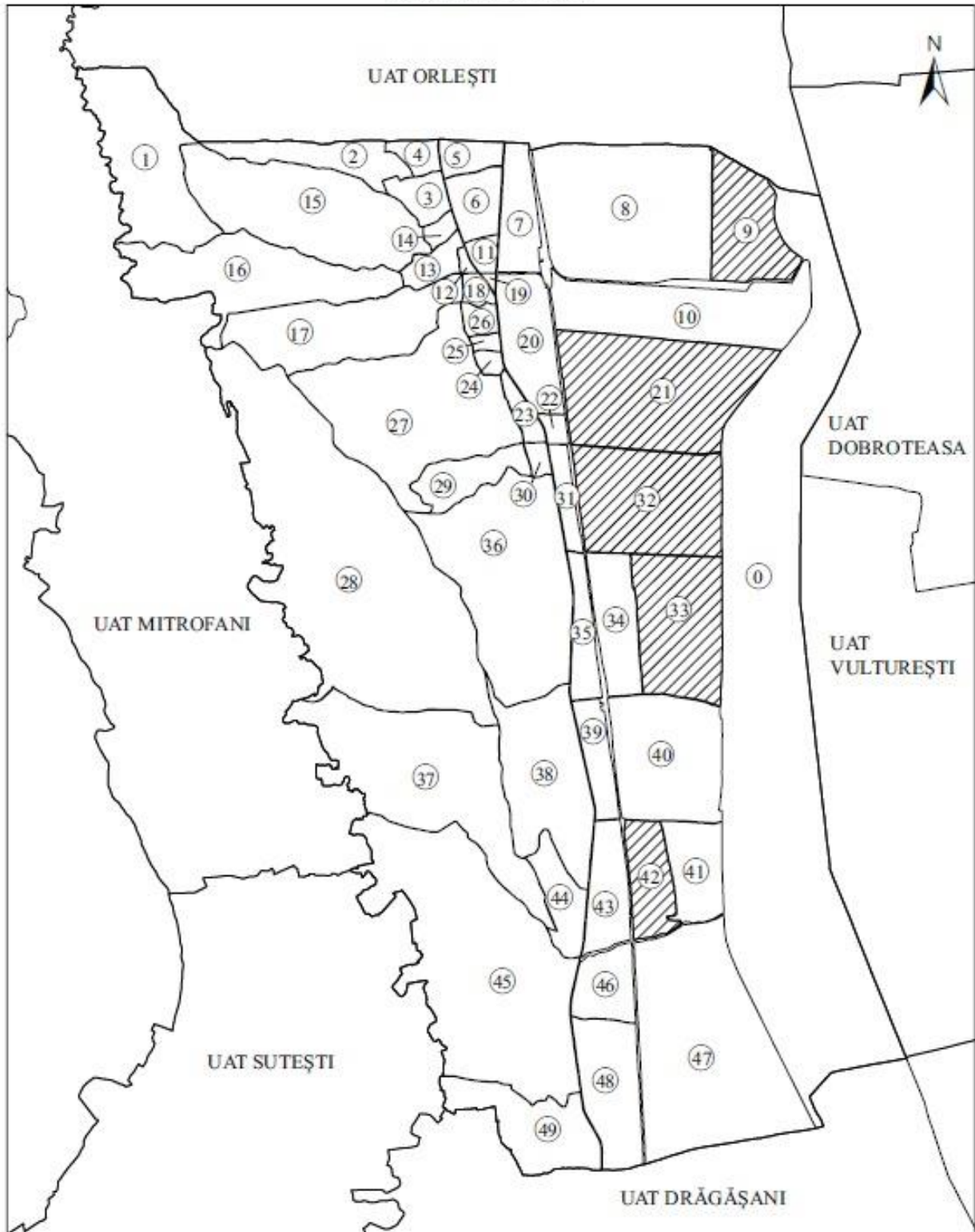
Reprezentarea grafică a sectoarelor cadastrale în care se desfășoară lucrări de înregistrare sistematică
Judet: VÂLCEA
UAT: Păușești
Sectoare: 13,19,30,40



Reprezentarea grafică a sectoarelor cadastrale în care se desfășoară lucrări de înregistrare sistematică
 Județ: VÂLCEA
 UAT: Pesceana
 Sectoare: 1,3



Reprezentarea grafică a sectoarelor cadastrale în care se desfășoară lucrări de înregistrare sistematică
 Județ: VÂLCEA
 UAT: Prundeni
 Sectoare: 9,21,32,33,42



ANEXA Nr. 10

Reprezentarea grafică a sectoarelor cadastrale în care se desfășoară lucrări de înregistrare sistematică

Județ: VÂLCEA

UAT: Tomșani

Sectoare: 1,2,3,7,16,26,27,59,63,64,65,68,73

