

## ORDIN

### privind aprobarea începerii lucrărilor de înregistrare sistematică a imobilelor, pe sectoare cadastrale, în 11 unități administrativ – teritoriale din județul Vâlcea

Având în vedere prevederile art. 11 alin. (1) din Legea cadastrului și a publicității imobiliare nr. 7/1996, republicată, cu modificările și completările ulterioare,

În temeiul art. 3 alin. (13) din Legea cadastrului și a publicității imobiliare nr. 7/1996, republicată, cu modificările și completările ulterioare și art. 15 alin. (3) din Regulamentul de organizare și funcționare al Agenției Naționale de Cadastru și Publicitate Imobiliară aprobat prin Hotărârea Guvernului nr. 1288/2012, cu modificările și completările ulterioare,

directorul general al Agenției Naționale de Cadastru și Publicitate Imobiliară emite prezentul

## ORDIN:

**Art. 1. – (1)** Se aprobă începerea lucrărilor de înregistrare sistematică a imobilelor, pe sectoare cadastrale, situate pe teritoriul a 11 unități administrativ – teritoriale din județul Vâlcea.

**(2)** Unitățile administrativ – teritoriale și sectoarele cadastrale în care se desfășoară lucrările de înregistrare sistematică sunt prevăzute în Anexa nr. 1 la prezentul ordin.

**Art. 2. –** Reprezentarea grafică a sectoarelor cadastrale în care se desfășoară lucrările de înregistrare sistematică a imobilelor este prevăzută în Anexele nr. 2 – 12 la prezentul ordin.

**Art. 3. –** Anexele nr. 1 – 12 fac parte integrantă din prezentul ordin.

**Art. 4. -** Prezentul ordin se publică în Monitorul Oficial al României, Partea I.

Directorul general al Agenției Naționale de Cadastru  
și Publicitate Imobiliară  
Radu Codru ȘTEFĂNESCU



București

Nr. 1155/22.09.2016

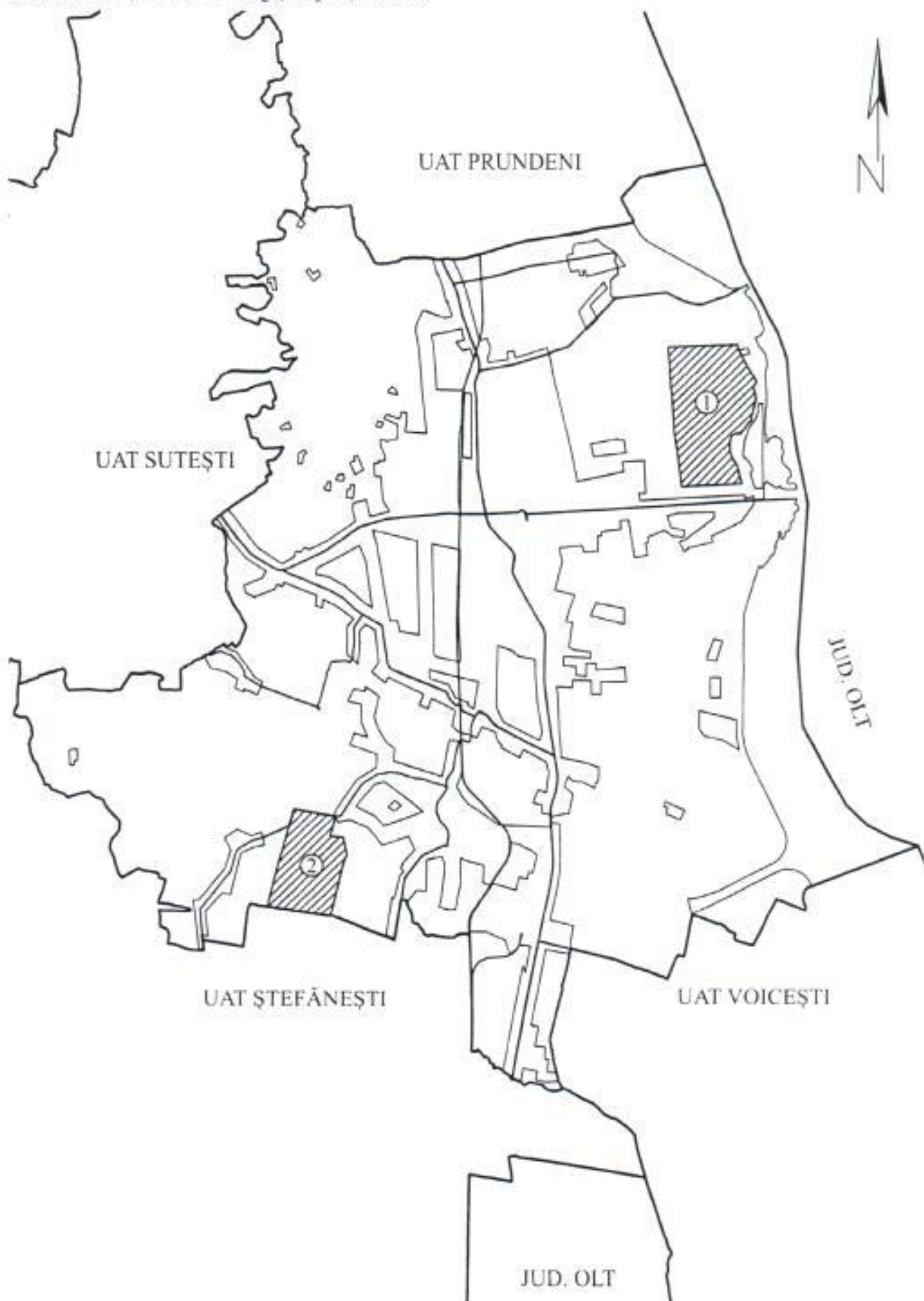
Lista unităților administrativ – teritoriale și a sectoarelor cadastrale în care încep lucrările de înregistrare sistematică a imobilelor

| Nr. Crt. | Denumirea unității administrativ-teritoriale | Județul | Sectoarele cadastrale în care încep lucrările de înregistrare sistematică a imobilelor |
|----------|--|---------|--|
| 1        | Drăgășani                                    | Vâlcea  | 1, 2   |
| 2        | Glăvile                                      | Vâlcea  | 1  |
| 3        | Laloșu                                       | Vâlcea  | 1  |
| 4        | Lăcusteni                                    | Vâlcea  | 1, 2   |
| 5        | Lungești                                     | Vâlcea  | 1, 2   |
| 6        | Milcoiu                                      | Vâlcea  | 1, 2, 3, 4   |
| 7        | Ocnele Mari                                  | Vâlcea  | 1  |
| 8        | Păușești - Măglași                           | Vâlcea  | 1  |
| 9        | Popești                                      | Vâlcea  | 1, 2, 3  |
| 10       | Stoenești                                    | Vâlcea  | 1  |
| 11       | Sutești                                      | Vâlcea  | 1, 2, 3, 4, 5  |

Anexa numărul 2

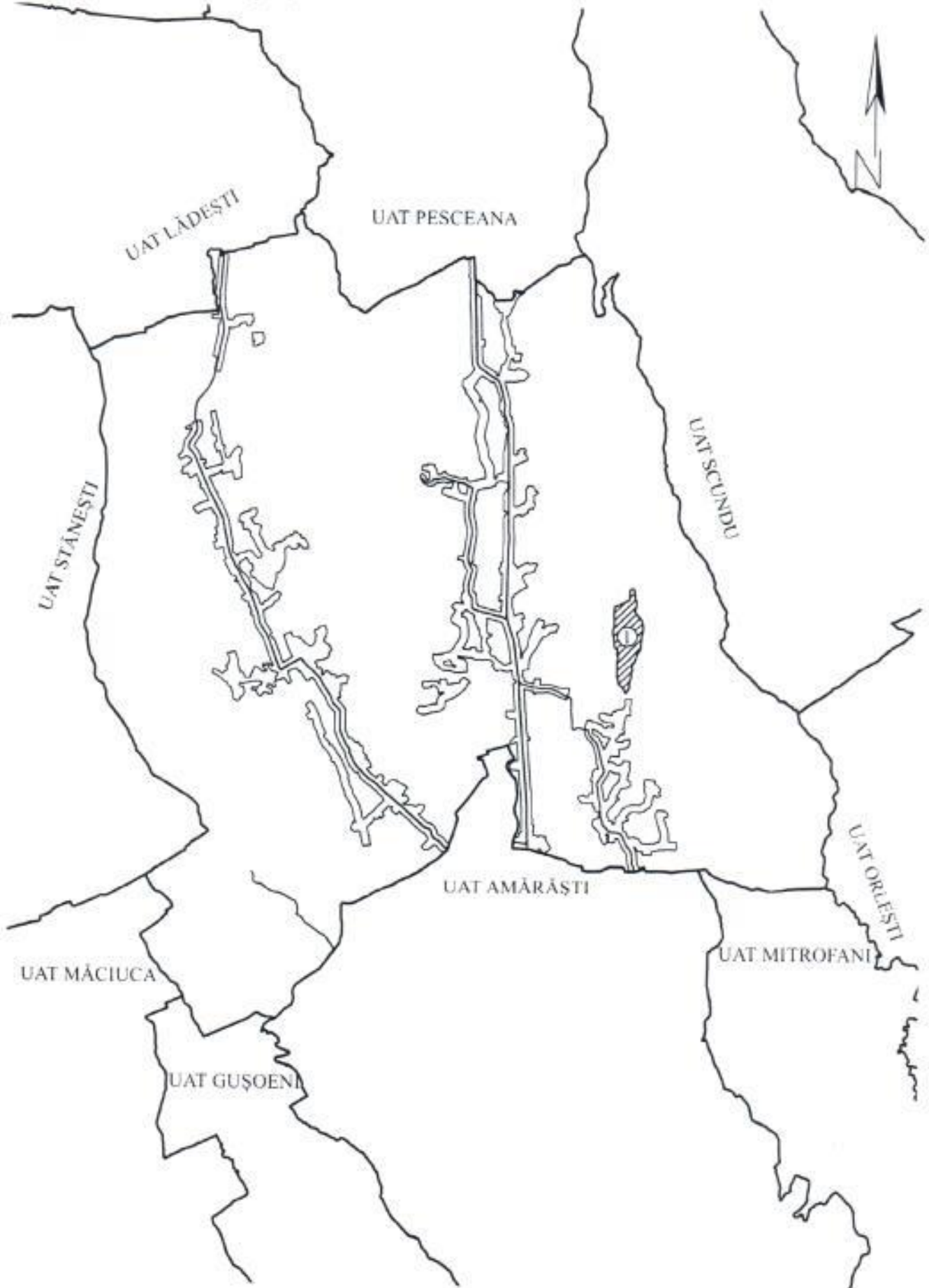
Reprezentarea grafică a sectoarelor cadastrale în care se desfășoară lucrări de înregistrare sistematică

Sectoarele nr. 1 și 2, UAT- ul Drăgășani, județul Vâlcea



Anexa numărul 3

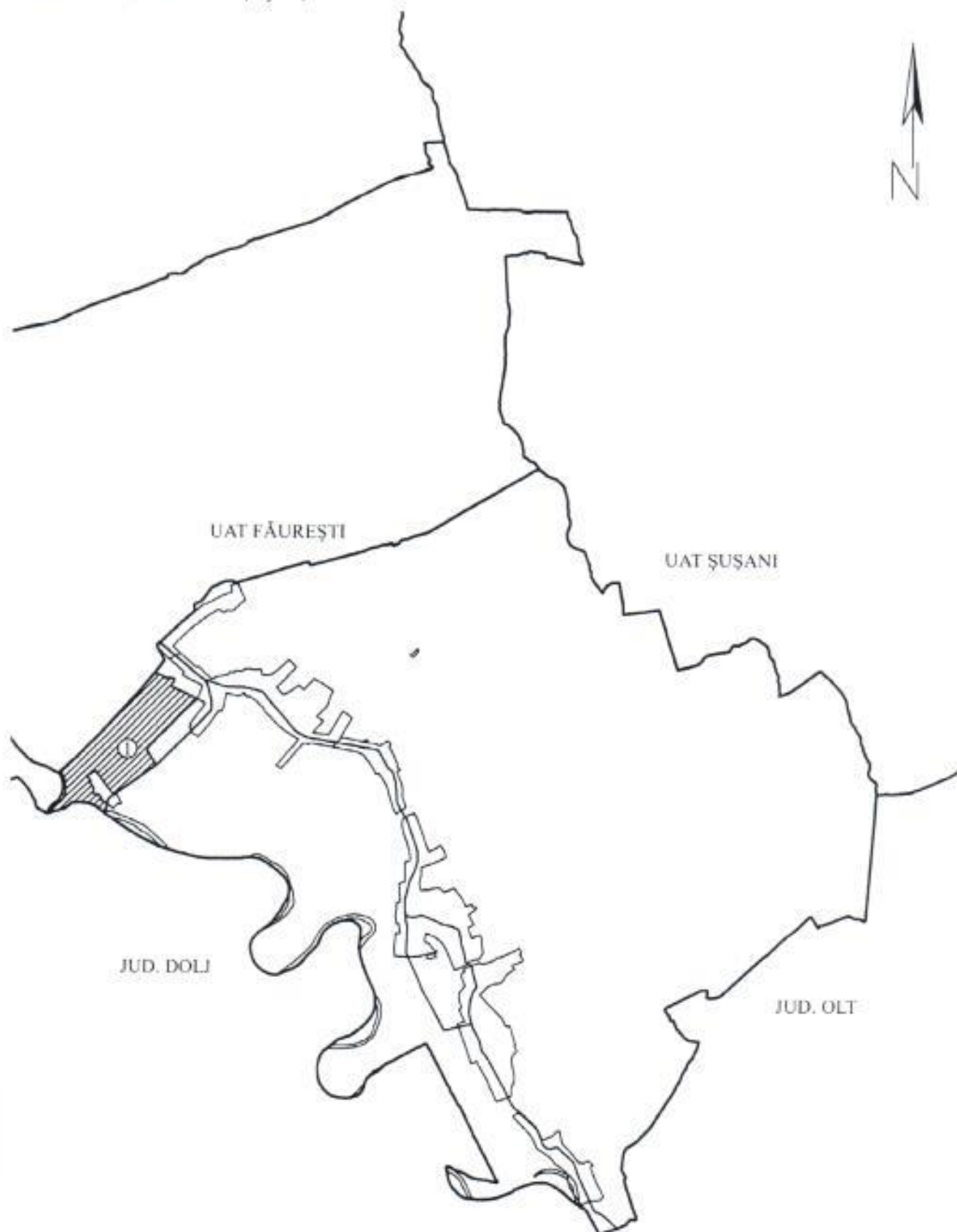
Reprezentarea grafică a sectorului cadastral în care se desfășoară lucrări de înregistrare sistematică  
Sectorul nr. 1, UAT- ul Glăvile, județul Vâlcea



Anexa numărul 4

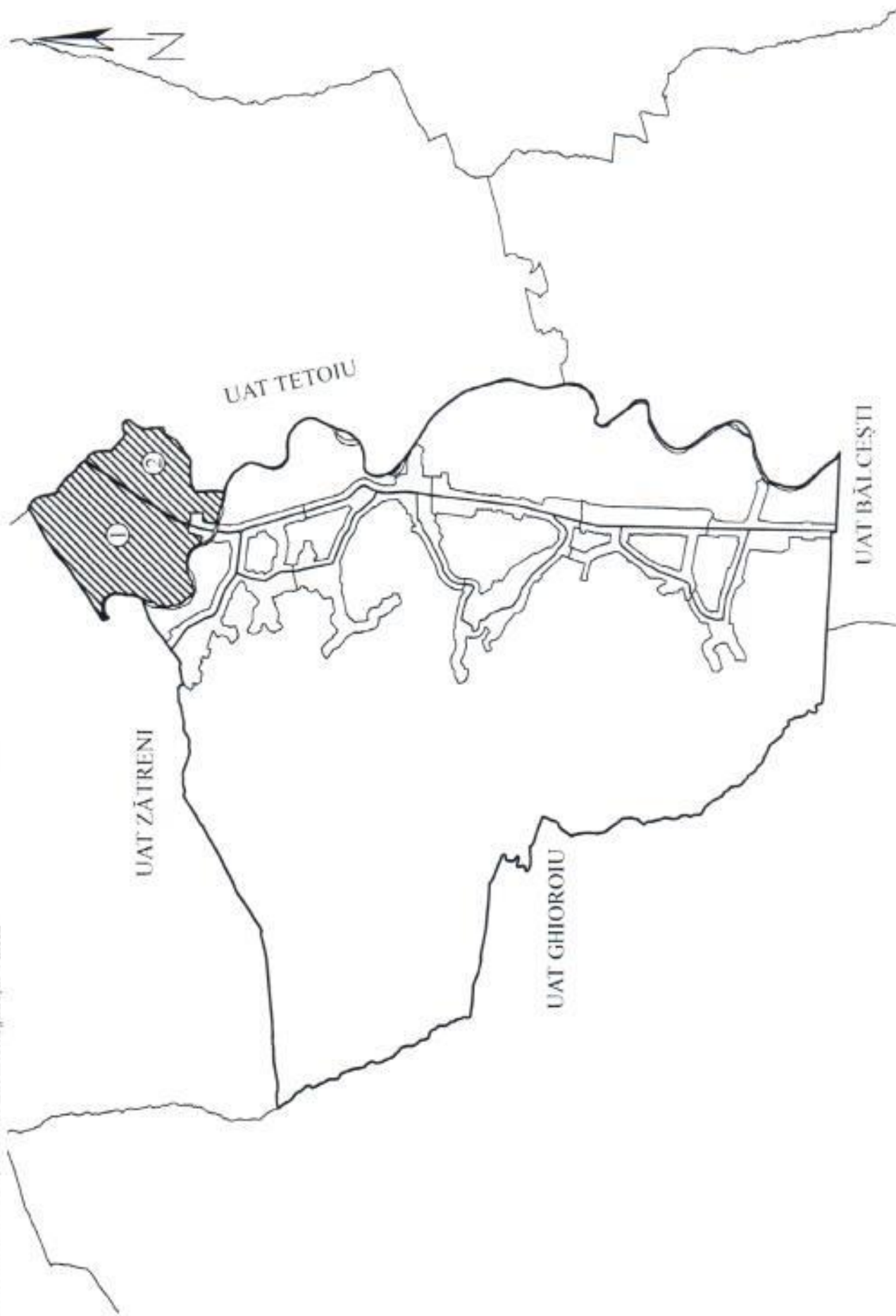
Reprezentarea grafică a sectorului cadastral în care se desfășoară lucrări de înregistrare sistematică

Sectorul nr. 1, UAT- ul Laloșu, județul Vâlcea



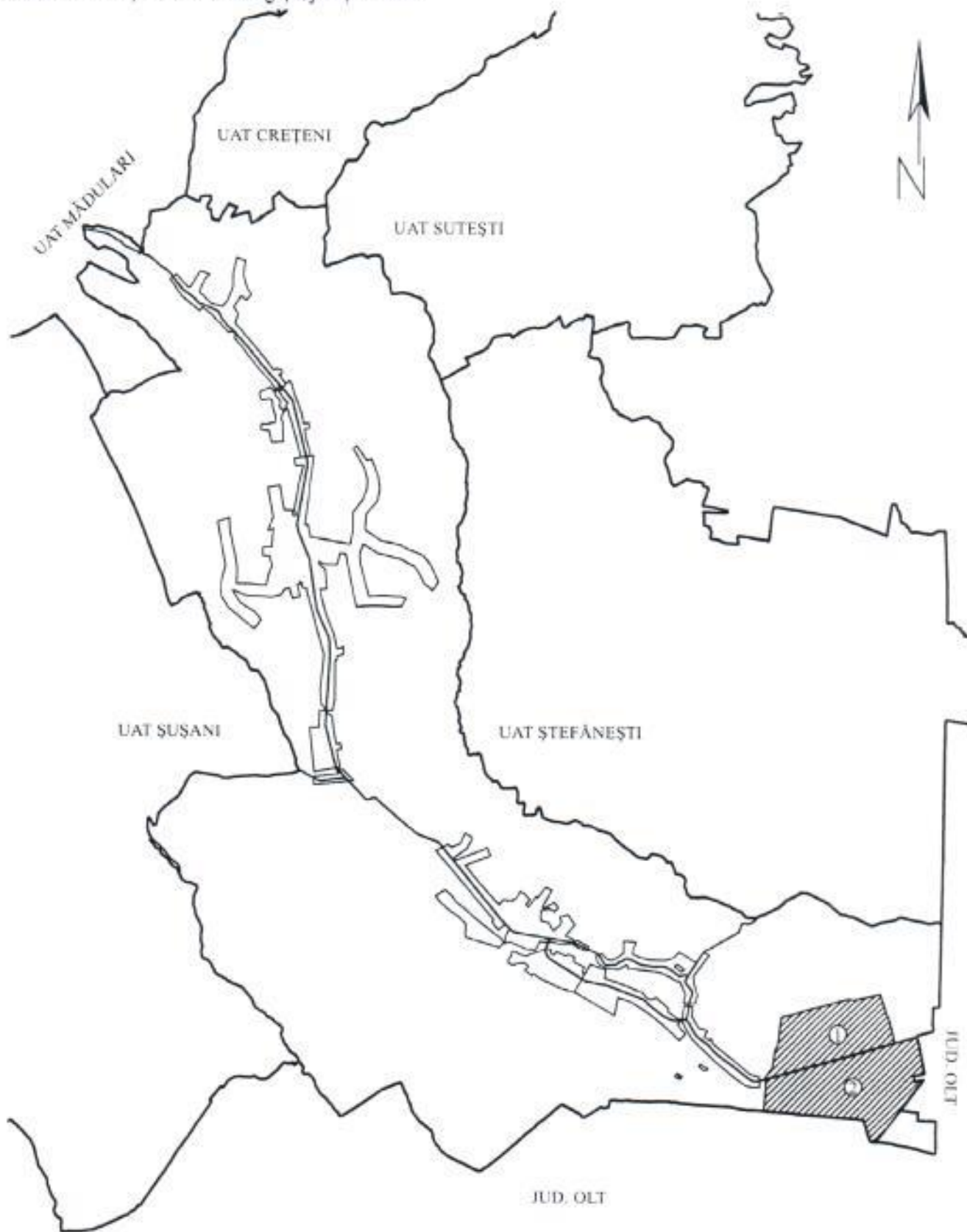
Anexa numărul 5

Reprezentarea grafică a sectoarelor cadastrale în care se desfășoară lucrări de înregistrare sistematică  
Sectoarele nr. 1, 2, UAT- ul Lăcusteni, județul Vâlcea



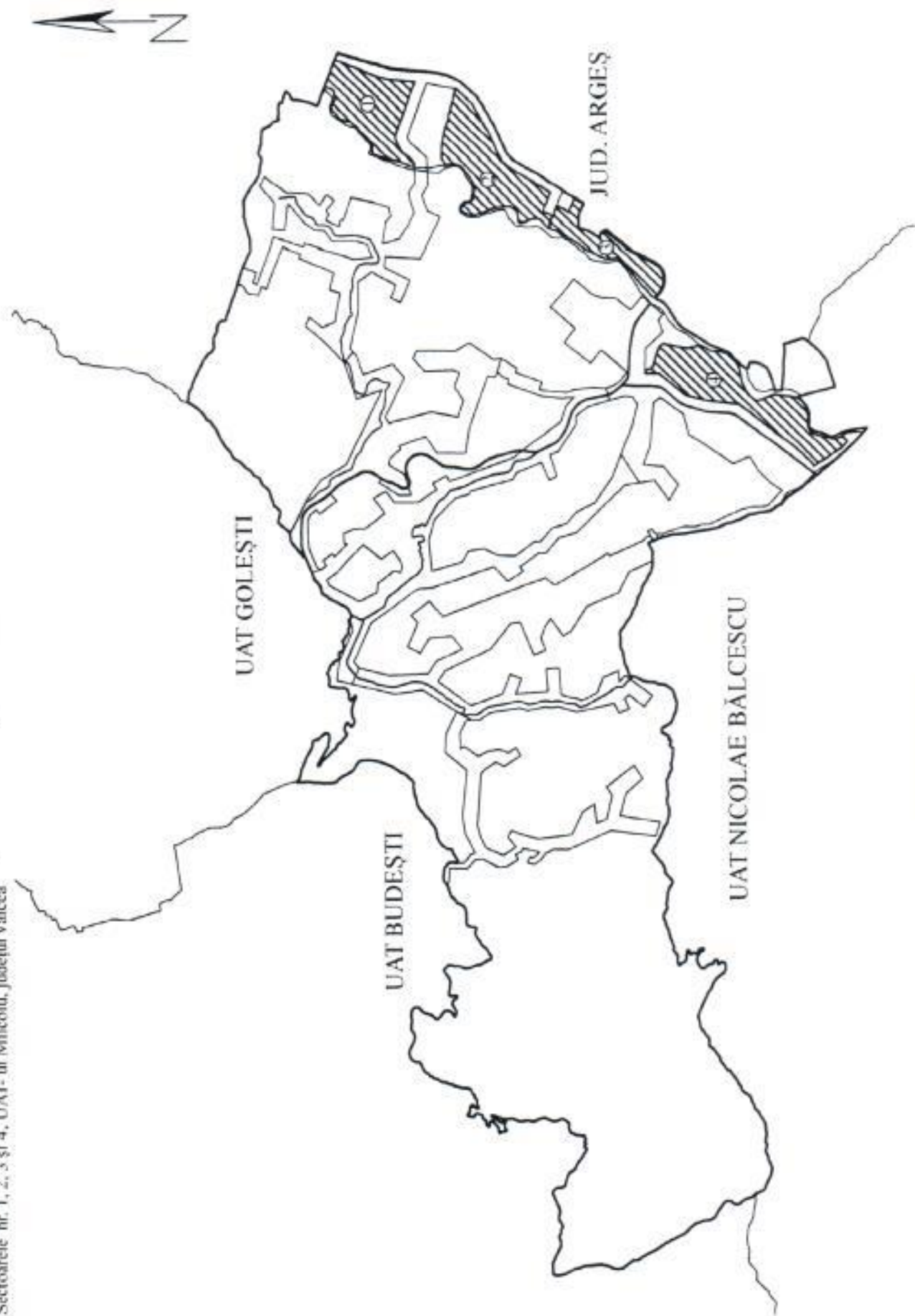
Anexa numărul 6

Reprezentarea grafică a sectoarelor cadastrale în care se desfășoară lucrări de înregistrare sistematică  
Sectoarele nr. 1 și 2, UAT- ul Lungești, județul Vâlcea



Anexa numărul 7

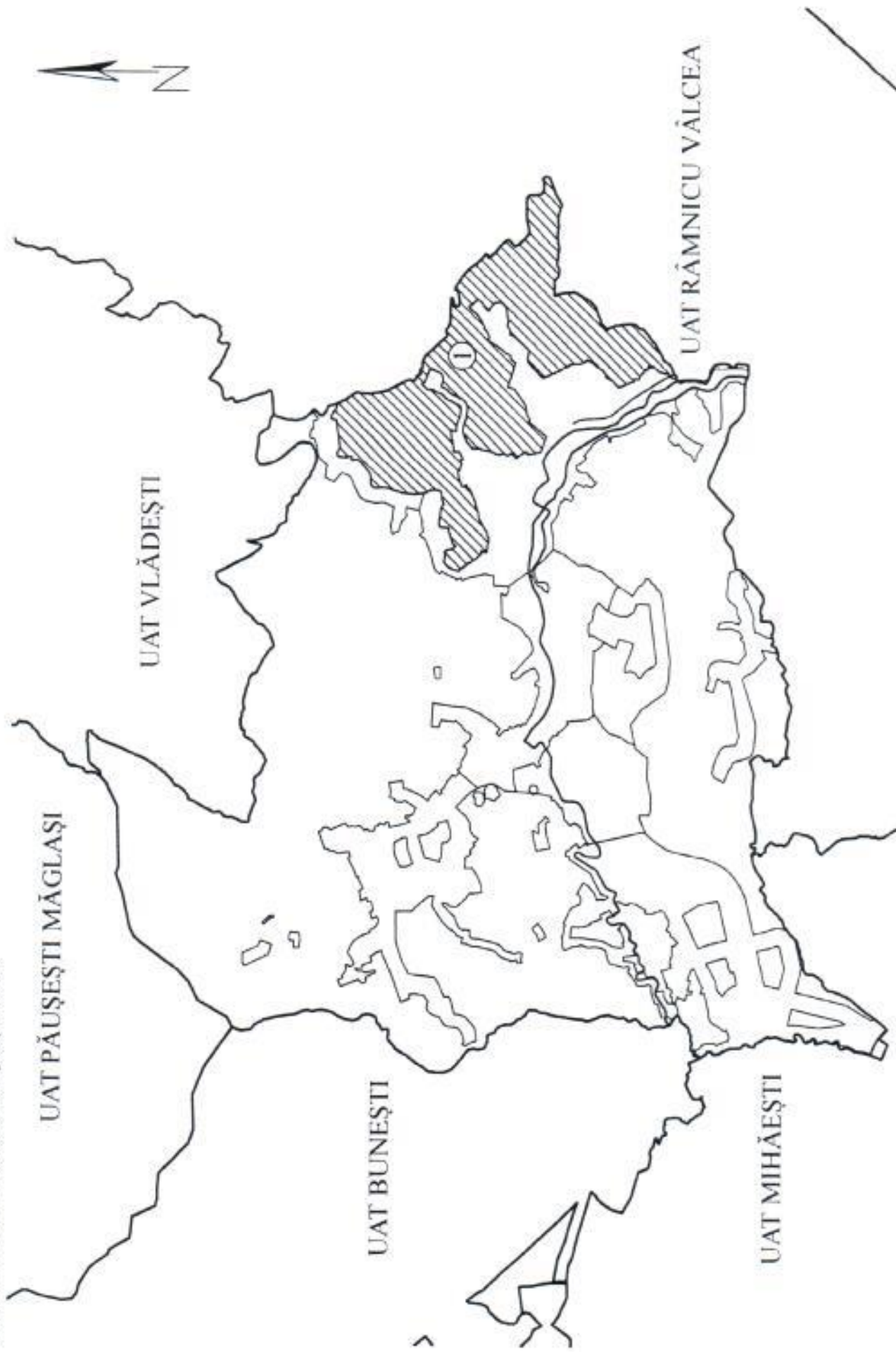
Reprezentarea grafică a sectoarelor cadastrale în care se desfășoară lucrări de înregistrare sistematică  
Sectoarele nr. 1, 2, 3 și 4, UAT- ul Milcoiu, județul Vâlcea





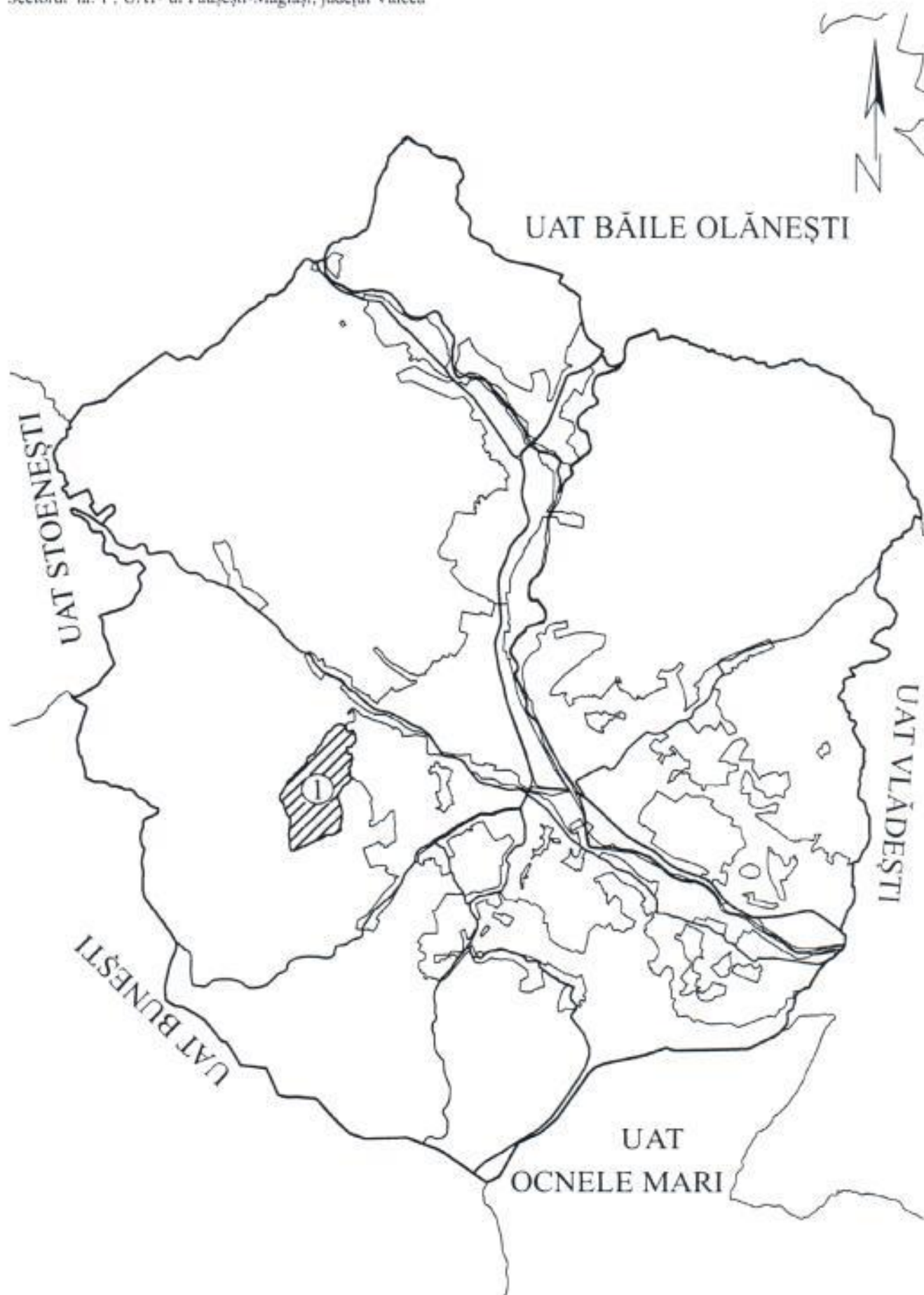
Anexa numărul 8

Reprezentarea grafică a sectorului cadastral în care se desfășoară lucrări de înregistrare sistematică  
Sectorul nr. 1, UAT- ul Oțelele Mari, județul Vâlcea



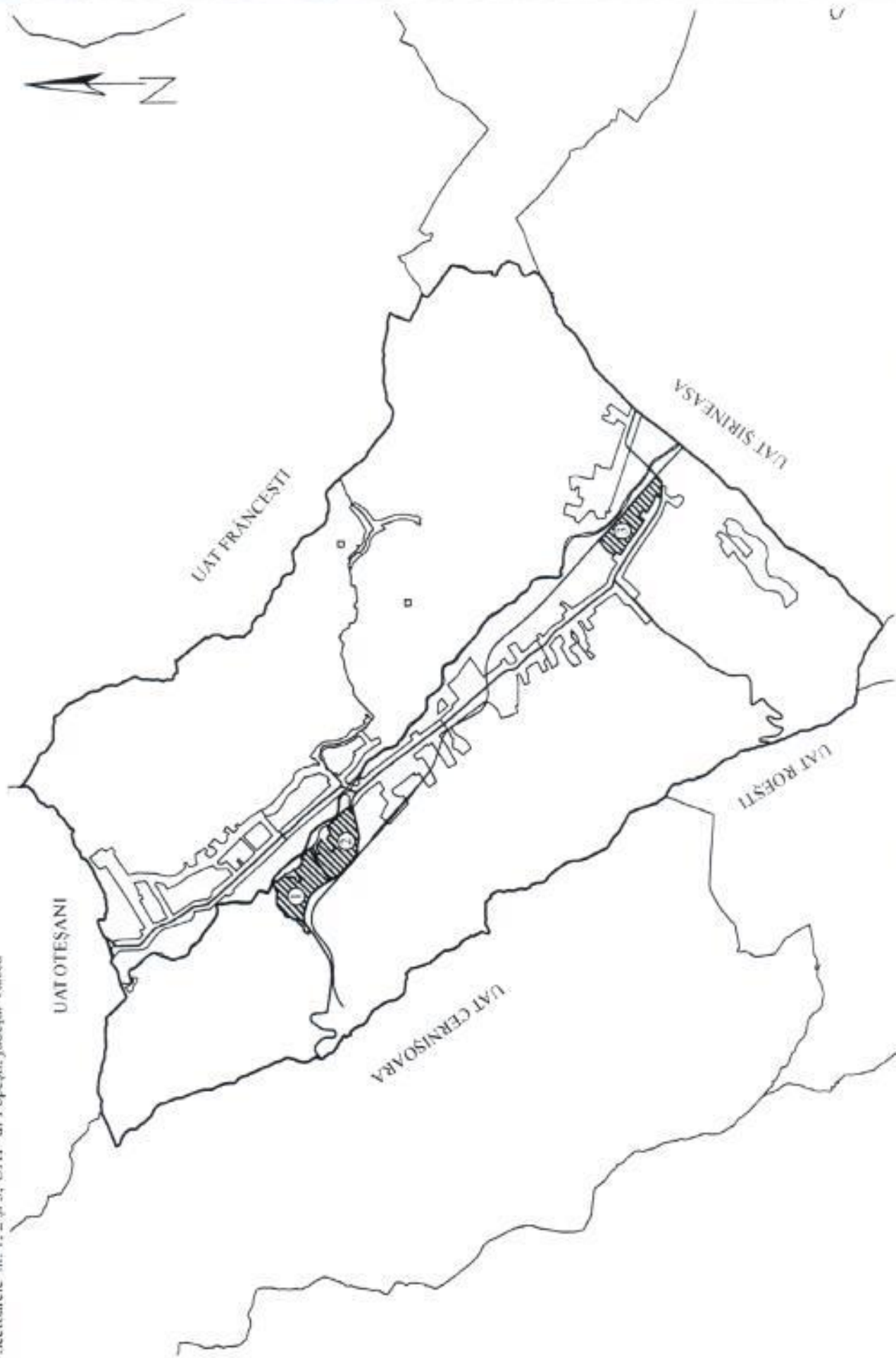
Anexa numărul 9

Reprezentarea grafică a sectorului cadastral în care se desfășoară lucrări de înregistrare sistematică  
Sectorul nr. 1, UAT- ul Păușești-Măglași, județul Vâlcea



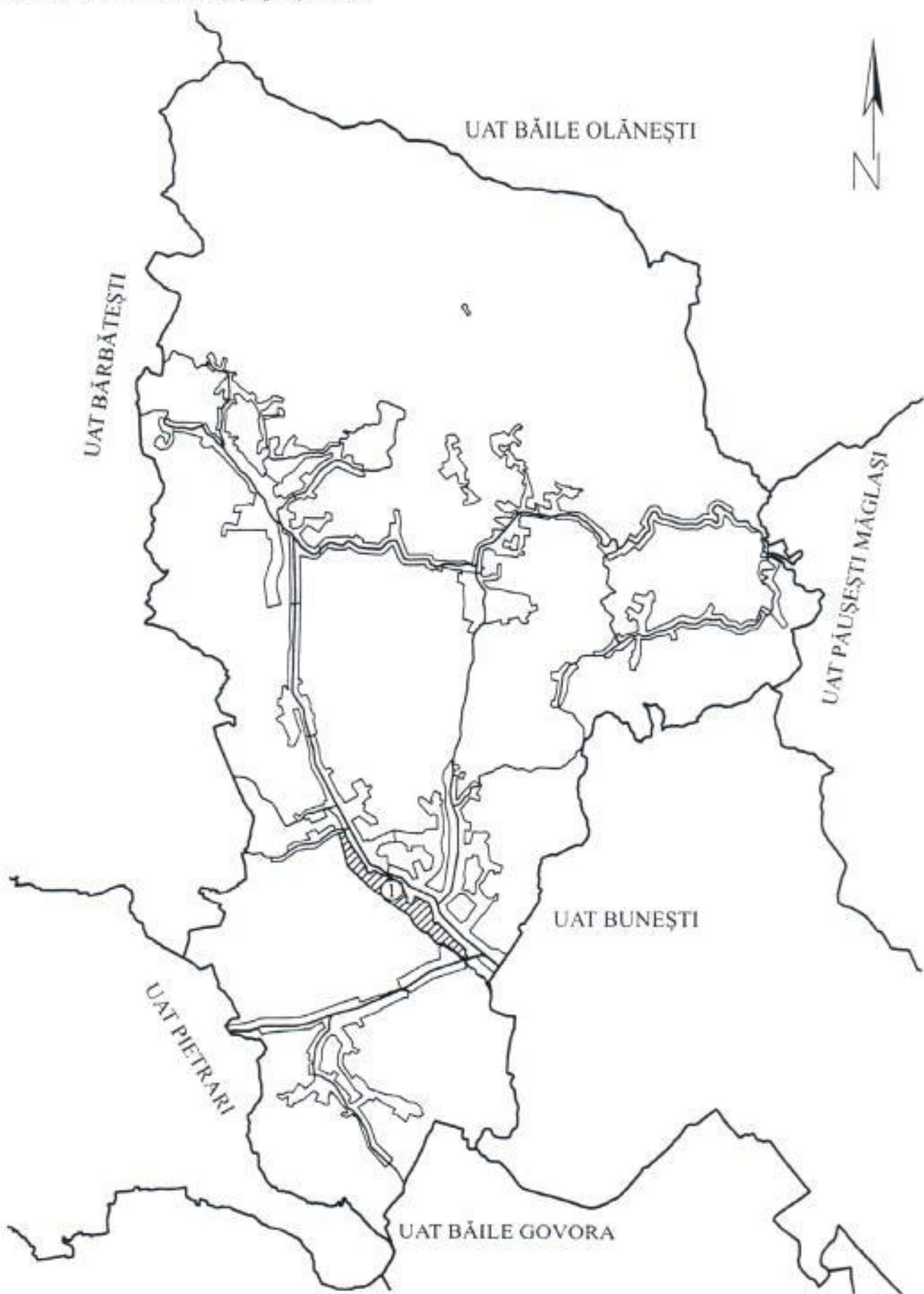
Anexa numărul 10

Reprezentarea grafică a sectoarelor cadastrale în care se desfășoară lucrări de înregistrare sistematică  
Sectoarele nr. 1, 2 și 3, UAT- ul Popești, județul Vâlcea



Anexa numărul 11

Reprezentarea grafică a sectorului cadastral în care se desfășoară lucrări de înregistrare sistematică  
Sectorul nr. 1, UAT- ul Stoenești, județul Vâlcea



Anexa numărul 12

Reprezentarea grafică a sectoarelor cadastrale în care se desfășoară lucrări de înregistrare sistematică  
Sectoarele nr. 1, 2, 3, 4 și 5. UAT- ul Sutești, județul Vâlcea

