

## ORDIN

### privind aprobarea începerii lucrărilor de înregistrare sistematică a imobilelor, pe sectoare cadastrale, în 30 unități administrativ – teritoriale

Având în vedere prevederile art. 11 alin. (1) din Legea cadastrului și a publicității imobiliare nr. 7/1996, republicată, cu modificările ulterioare și completările,

În temeiul art. 3 alin. (13) din Legea cadastrului și a publicității imobiliare nr. 7/1996, republicată, cu modificările și completările ulterioare și art. 15 alin. (3) din Regulamentul de organizare și funcționare al Agenției Naționale de Cadastru și Publicitate Imobiliară aprobat prin Hotărârea Guvernului nr. 1288/2012, cu modificările și completările ulterioare,

directorul general al Agenției Naționale de Cadastru și Publicitate Imobiliară emite prezentul

### ORDIN:

**Art. 1. (1)** – Se aprobă începerea lucrărilor de înregistrare sistematică a imobilelor, pe sectoare cadastrale, situate pe teritoriul a 30 unități administrativ – teritoriale.

(2) – Unitățile administrativ – teritoriale și sectoarele cadastrale în care se desfășoară lucrările de înregistrare sistematică sunt prevăzute în Anexa nr. 1 la prezentul ordin.

**Art. 2.** – Reprezentarea grafică a sectoarelor cadastrale în care se desfășoară lucrările de înregistrare sistematică a imobilelor este prevăzută în Anexele nr. 2 – 31 la prezentul ordin.

**Art. 3.** – Anexele nr. 1 – 31 fac parte integrantă din prezentul ordin.

**Art. 4.** – Prezentul ordin se publică în Monitorul Oficial al României, Partea I.

Directorul general al Agenției Naționale de Cadastru

și Publicitate Imobiliară

Radu Codrin ȘTEFĂNESCU



București

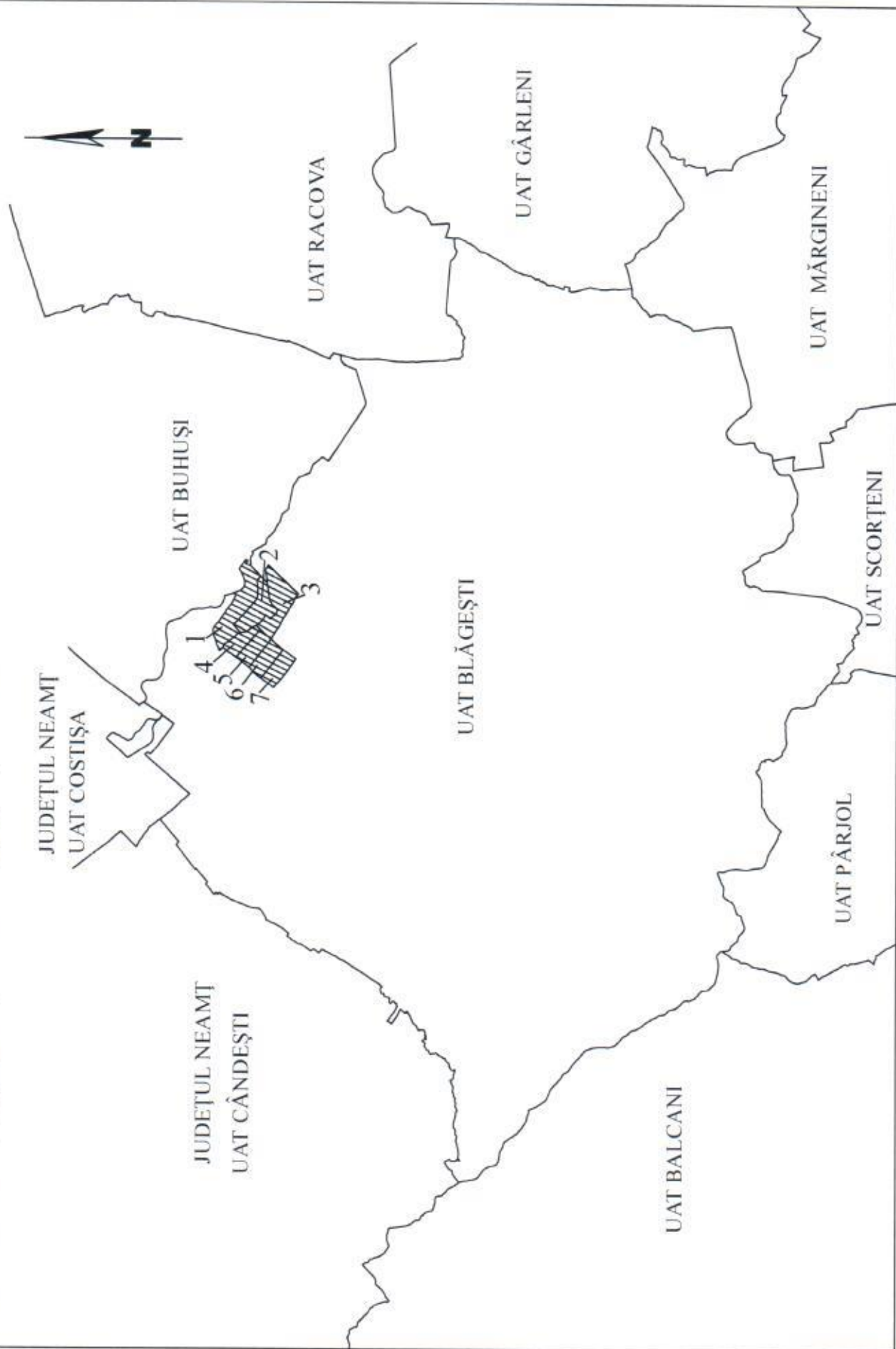
Nr. 1111 / 14.09.2016

Lista unităților administrativ-teritoriale și a sectoarelor cadastrale în care încep lucrările de înregistrare sistematică a imobilelor

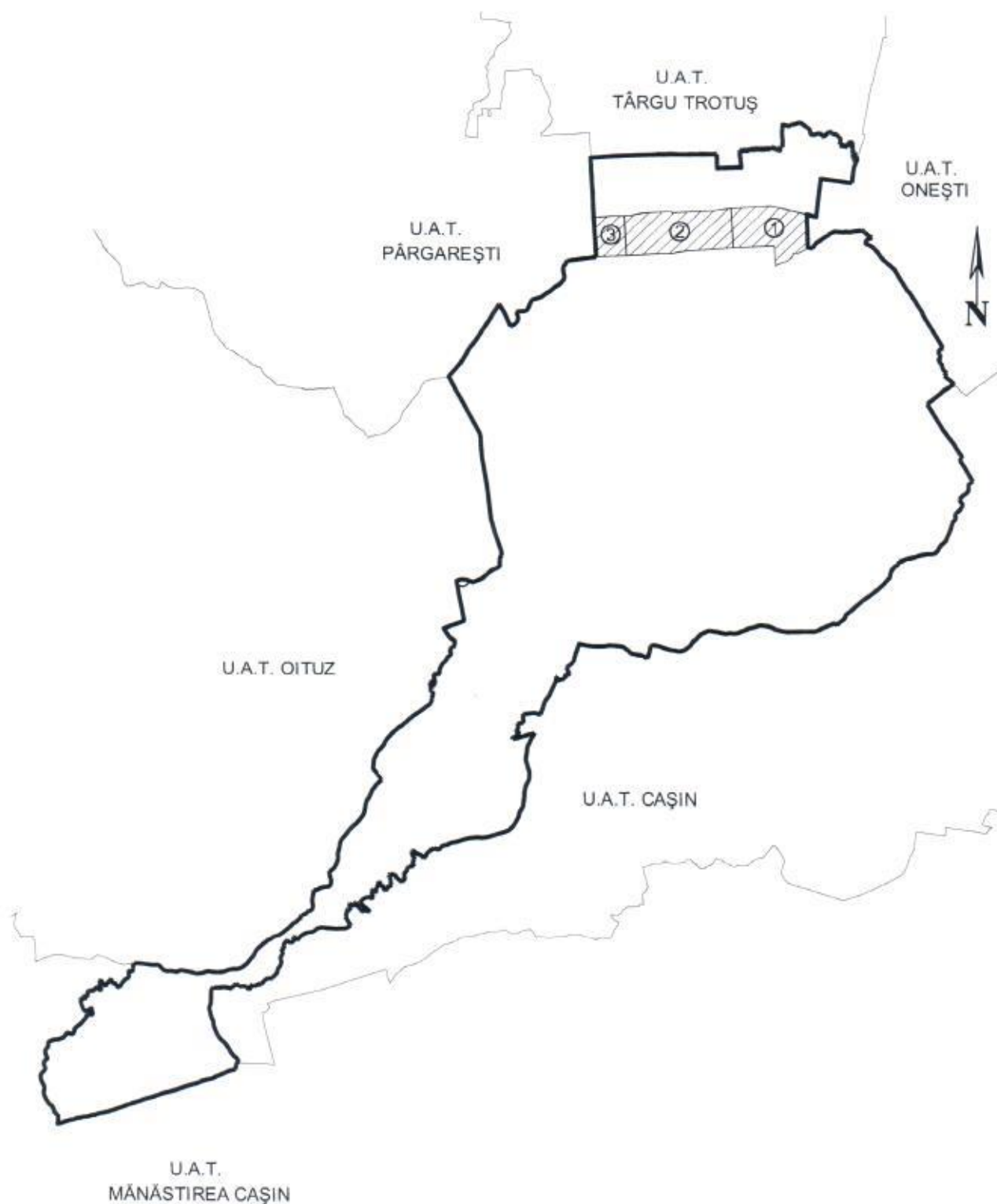
Nr. Crt.	Denumirea unității administrativ-teritoriale	Județul	Sectoarele cadastrale în care încep lucrările de înregistrare sistematică a imobilelor
1	Blăgești	Bacău	1, 2, 3, 4, 5, 6, 7
2	Bogdănești	Bacău	1, 2, 3
3	Dealul Morii	Bacău	3, 5
4	Gioseni	Bacău	1, 2, 3, 4, 5, 6, 7, 8, 9
5	Lipova	Bacău	47
6	Măgirești	Bacău	1, 2, 3
7	Parava	Bacău	1
8	Răchitoasa	Bacău	1
9	Sărata	Bacău	1
10	Traian	Bacău	9, 25, 26, 27, 34
11	Coțușca	Botoșani	49, 50, 52, 53, 61
12	Florești-Stoenești	Giurgiu	1
13	Găiseni	Giurgiu	1
14	Letca Nouă	Giurgiu	1
15	Vânătorii Mici	Giurgiu	1
16	Corund	Harghita	1
17	Păuleni-Ciuc	Harghita	1
18	Brîncoveni	Olt	1
19	Bălcești	Vâlcea	1, 2, 3, 4, 5, 6, 7
20	Drăgoești	Vâlcea	1, 2, 3, 4, 5, 6, 7
21	Galicea	Vâlcea	1, 2, 3
22	Grădiștea	Vâlcea	1
23	Horezu	Vâlcea	1
24	Mateești	Vâlcea	1
25	Măciuca	Vâlcea	1
26	Pesceana	Vâlcea	1
27	Roești	Vâlcea	1, 2, 3

28	Scundu	Vâlcea	1, 2, 3
29	Stănești	Vâlcea	1, 2, 3
30	Stoilești	Vâlcea	1, 2

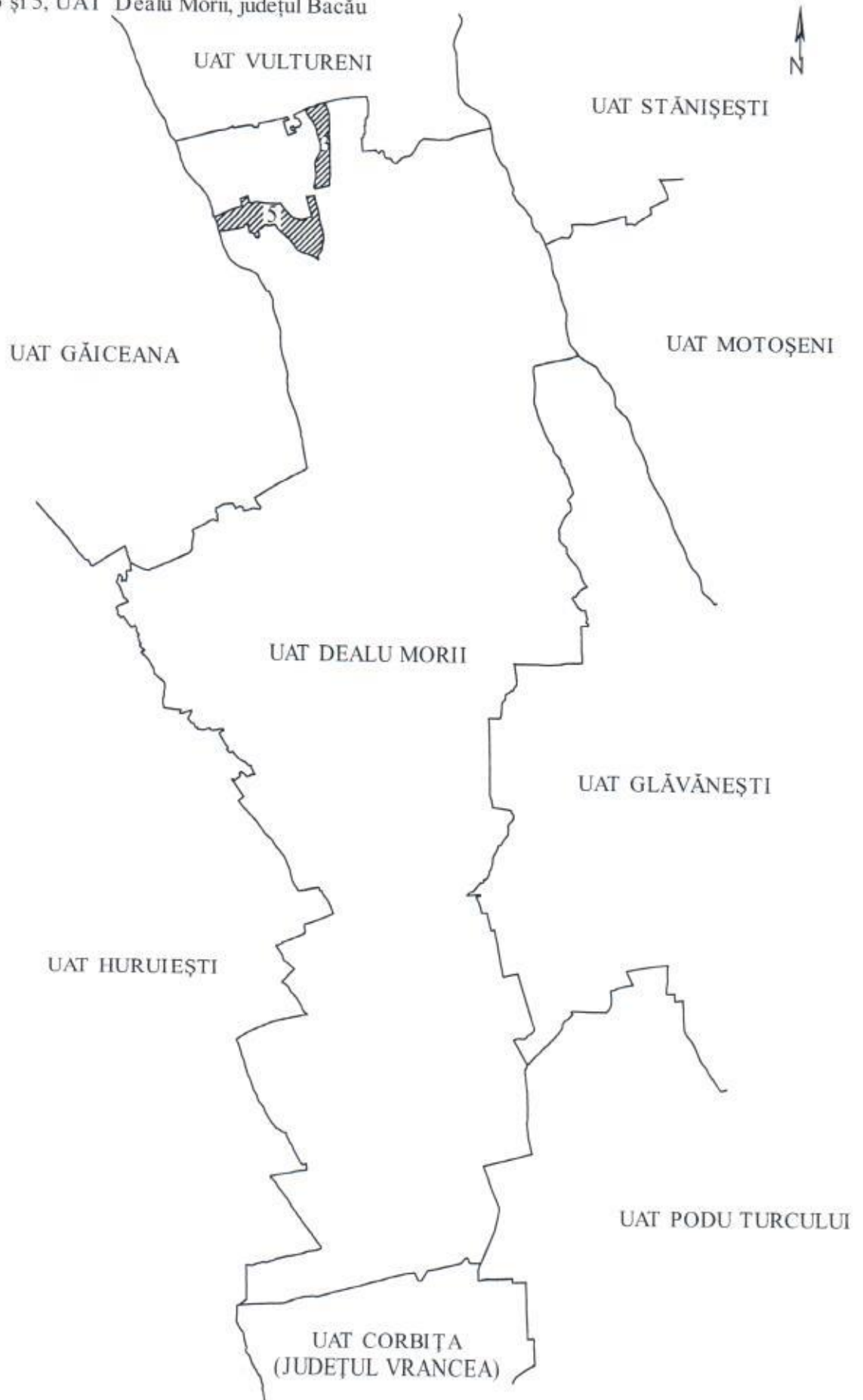
Reprezentarea grafică a sectoarelor cadastrale în care se desfășoară lucrări de înregistrare sistematică  
Sectoarele nr. 1,2,3,4,5,6 și 7, UAT- ul Blăgești, județul Bacău



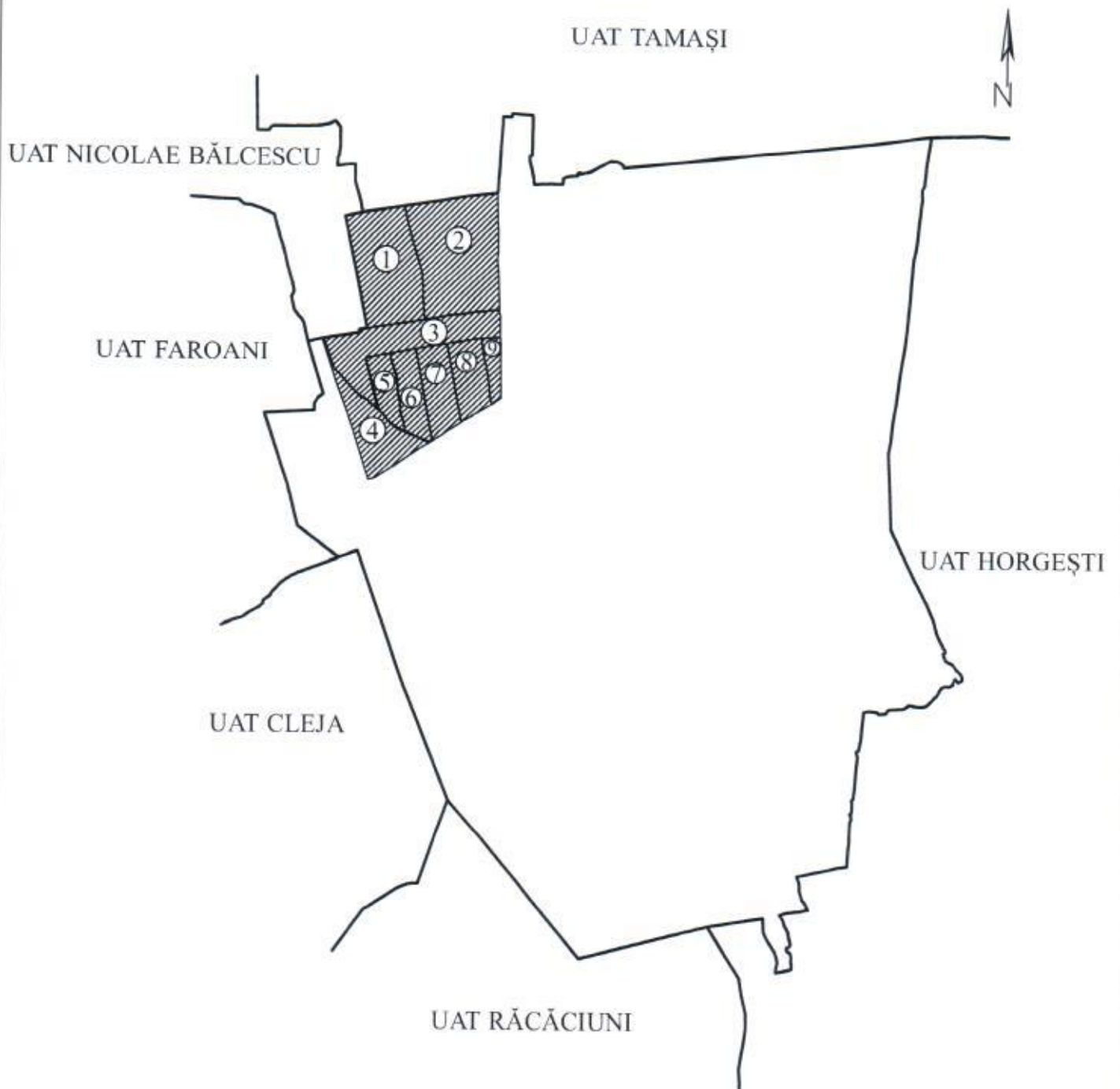
Reprezentarea grafică a sectarelor cadastrale în care se desfășoară lucrări de înregistrare sistematică  
Sectoarele nr. 1,2,3, UAT- ul BOGDĂNEȘTI, județul BACĂU



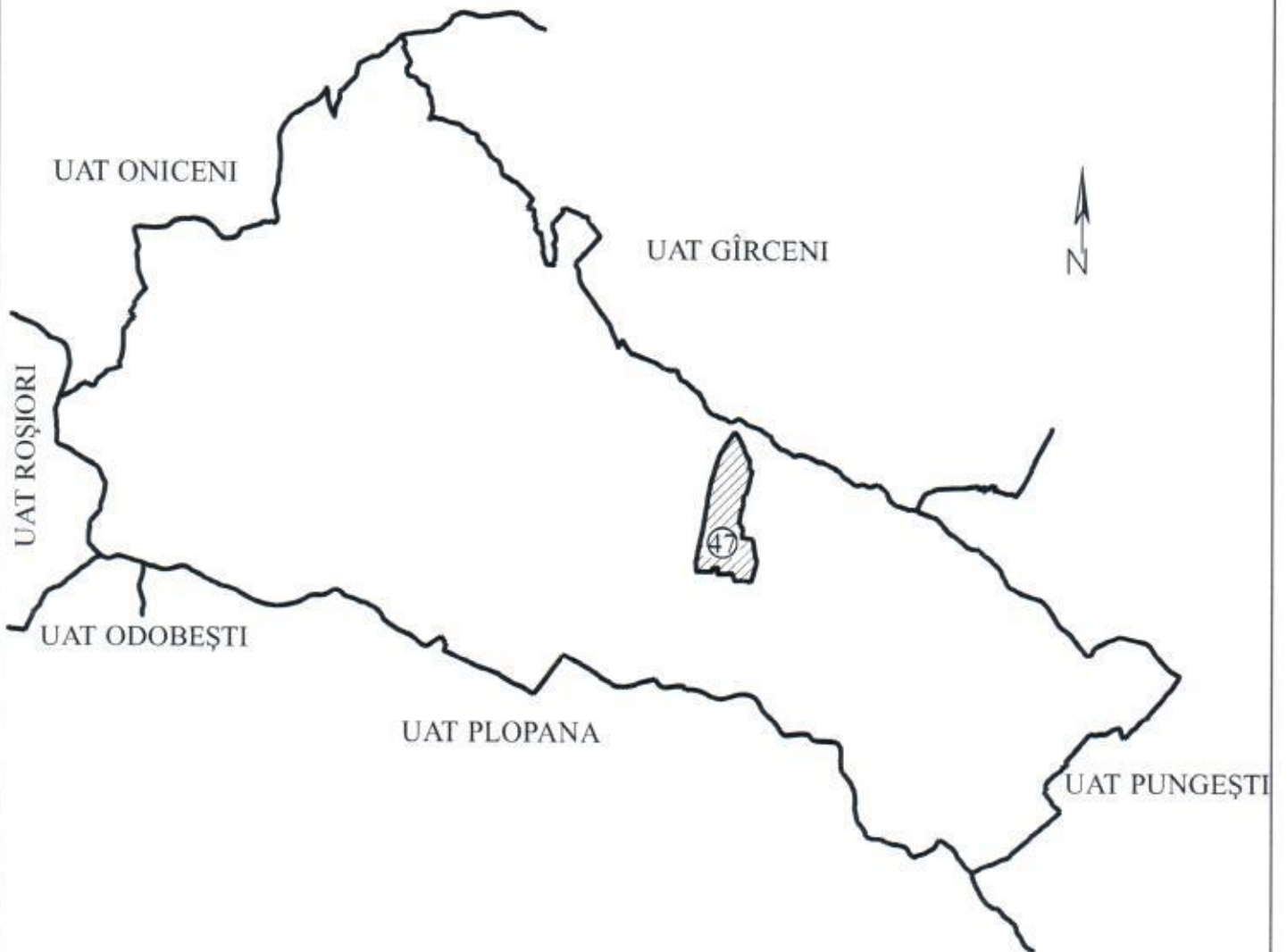
Reprezentarea grafică a sectoarelor cadastrale în care se desfășoară lucrări de înregistrare sistematică  
Sectoarele nr. 3 și 5, UAT Dealu Morii, județul Bacău



Reprezentarea grafică a sectoarelor cadastrale în care se desfășoară lucrări de înregistrare sistematică  
Sectoarele nr. 1, 2, 3, 4, 5, 6, 7, 8, 9, UAT- ul Gioseni, județul Bacău

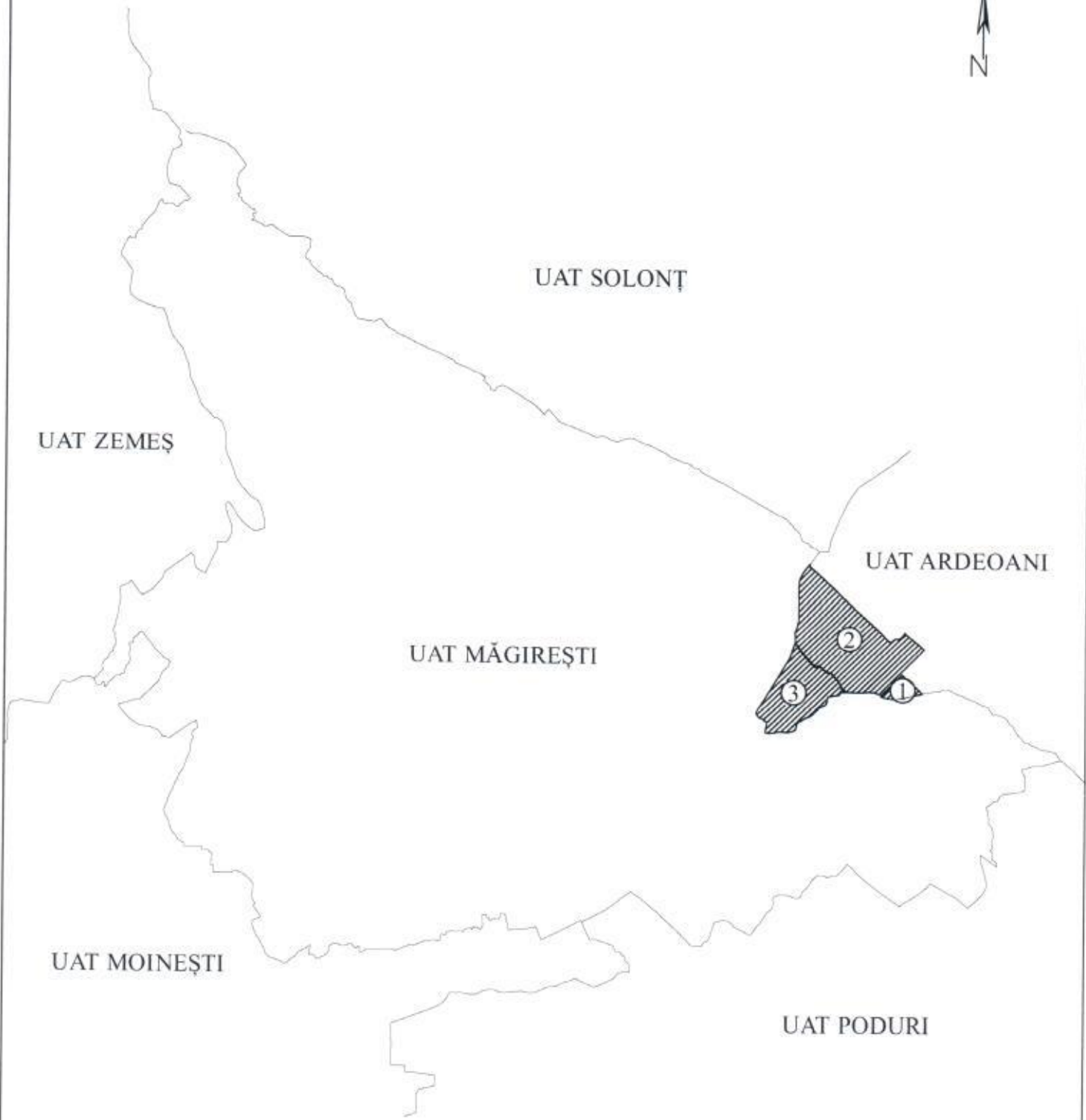


Reprezentarea grafică a sectorului cadastral în care se desfășoară lucrări de înregistrare sistematică  
Sectorul nr. 47, UAT- ul Lipova, județul Bacău

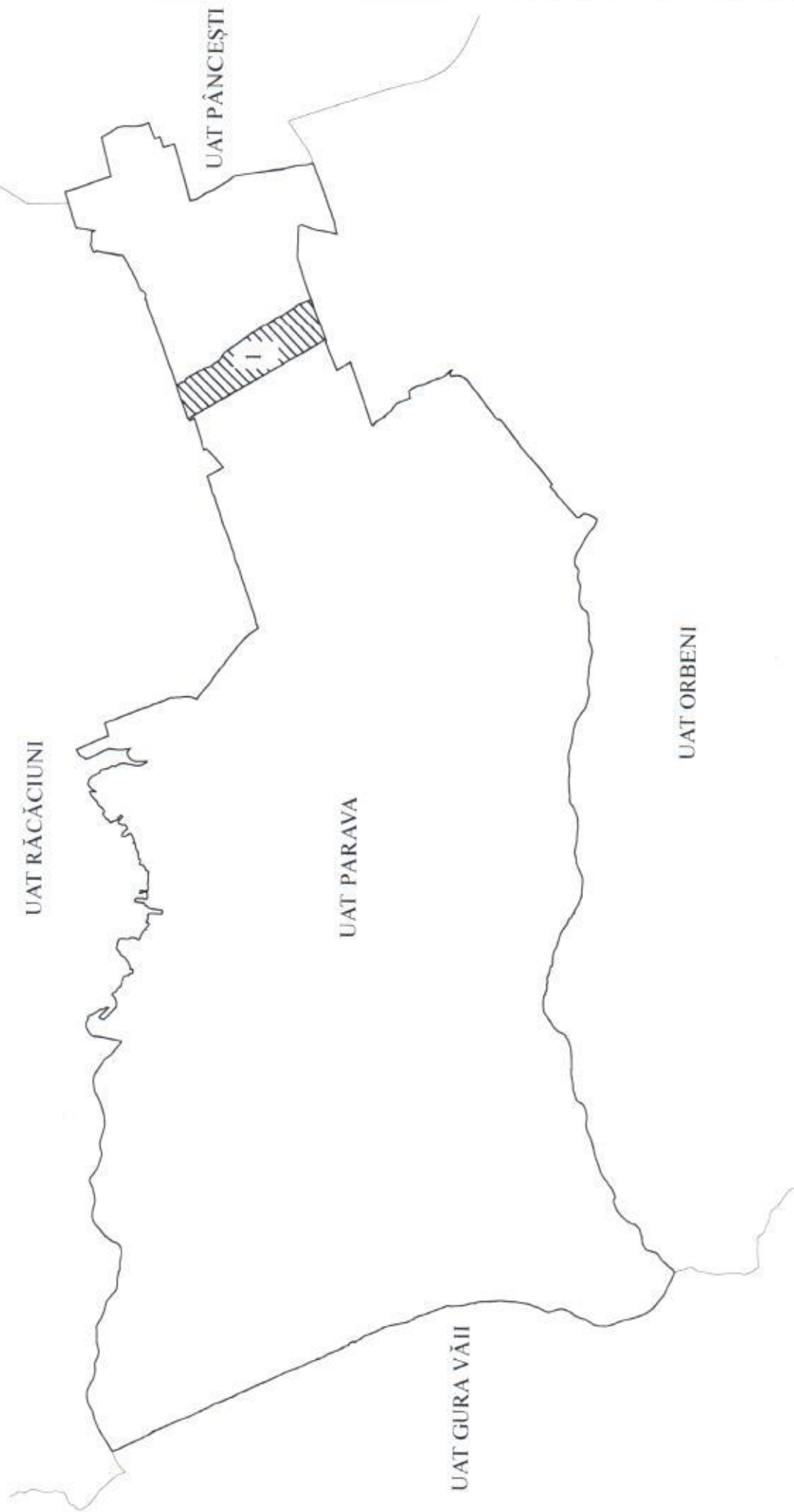




Reprezentarea grafică a sectoarelor cadastrale în care se desfășoară lucrări de înregistrare sistematică  
Sectoarele nr. 1, 2, 3, UAT Măgirești, județul Bacău

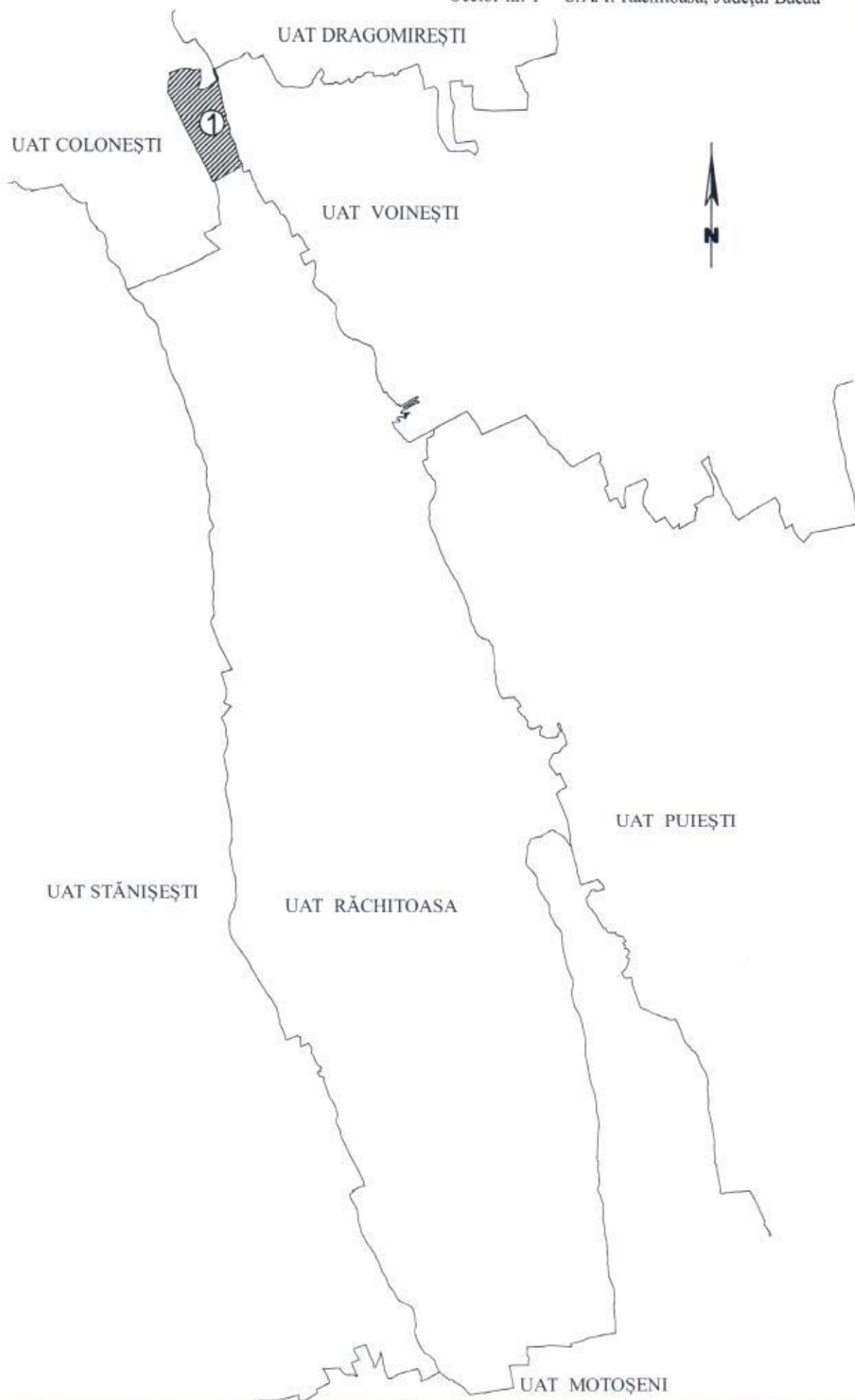


Reprezentarea grafică a sectorului cadastral în care se desfășoară lucrări de înregistrare sistematică  
Sectorul nr. 1, UAT Parava, Județul Bacău



Reprezentarea grafică a sectoarelor cadastrale în care se desfășoară lucrări de înregistrare sistematică

Sector nr. 1 U.A.T. Răchitoasa, Județul Bacău



Reprezentarea grafică a sectorului cadastral în care se desfășoară lucrări de înregistrare sistematică  
Sectorul nr. 1, UAT Sărata, Județul Bacău

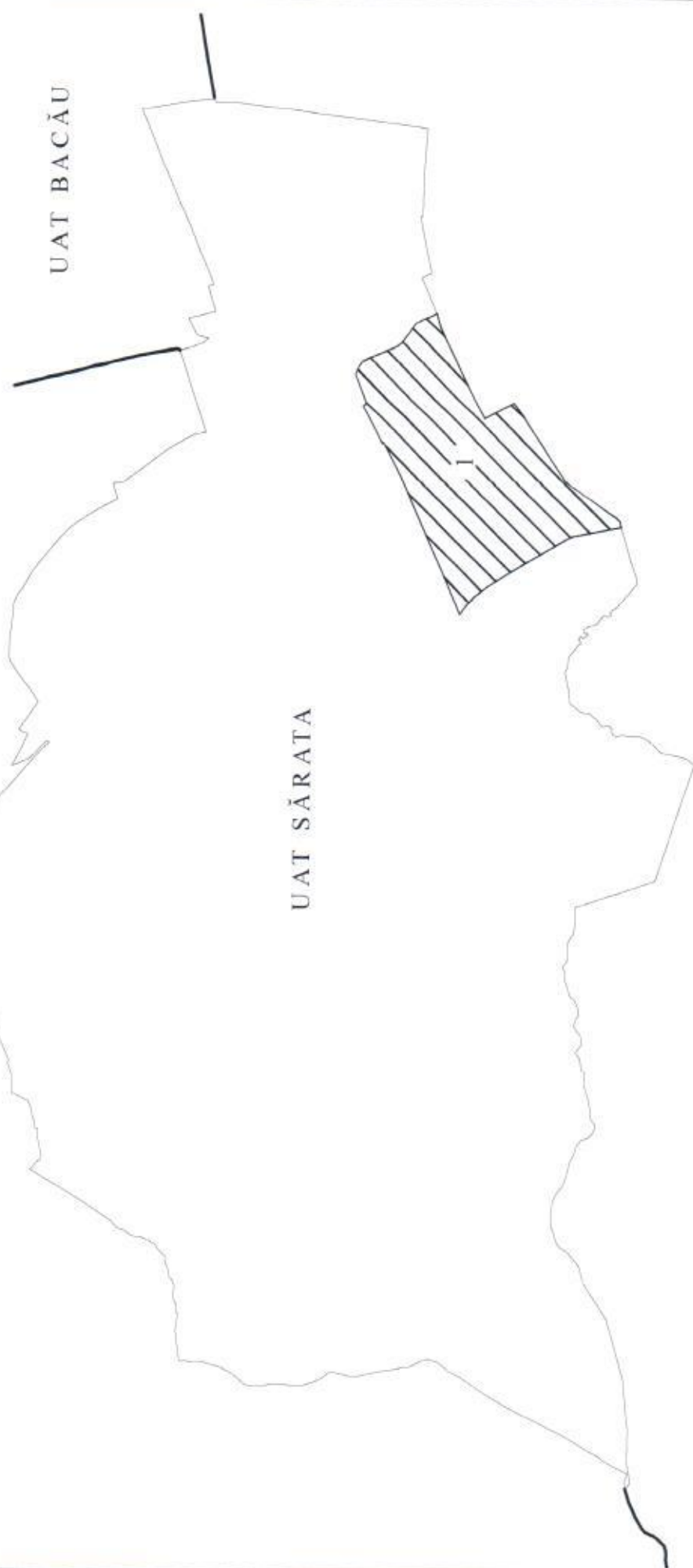


UAT LUIZI-CĂLUGĂRA

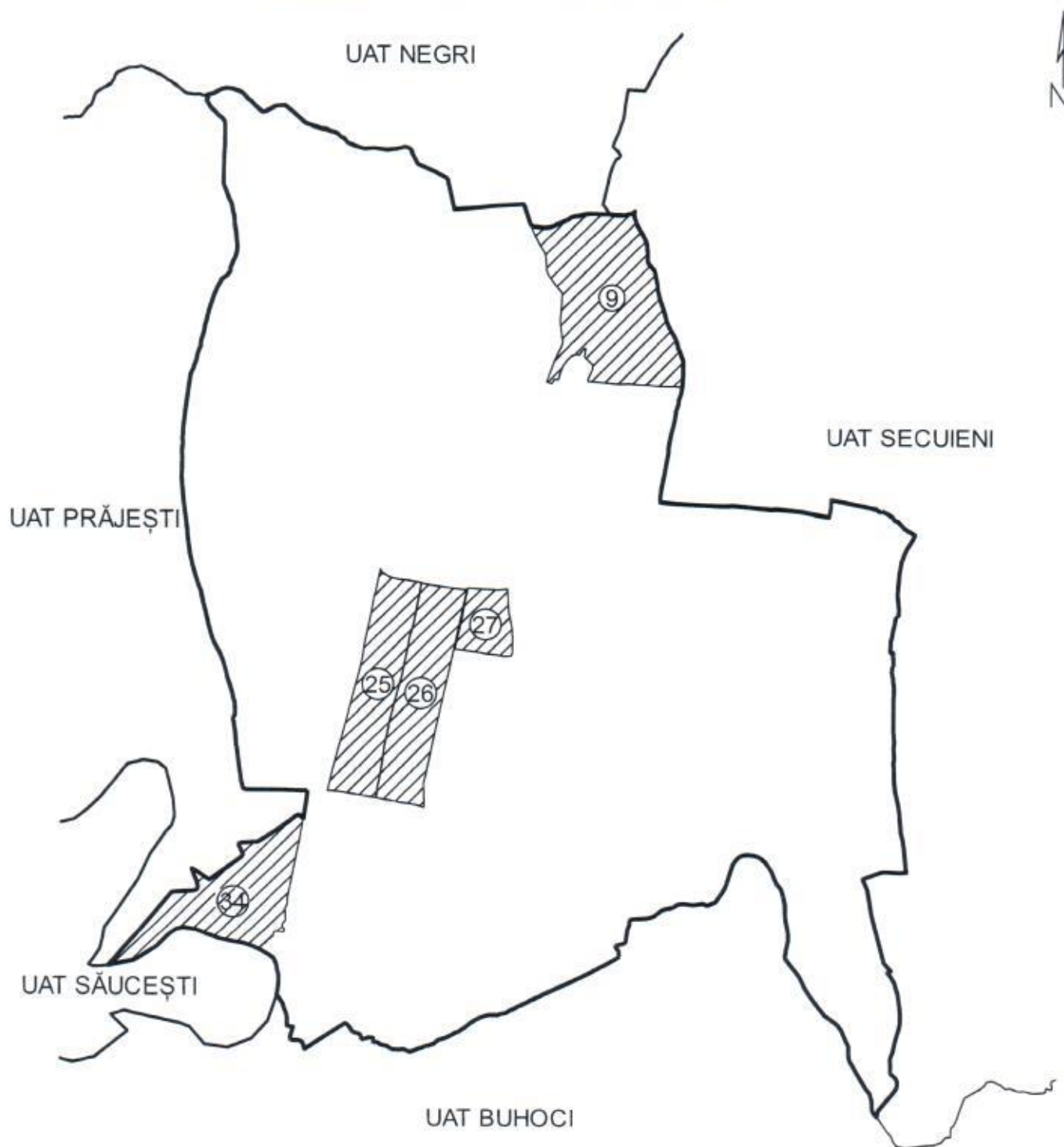
UAT BACĂU

UAT SĂRATA

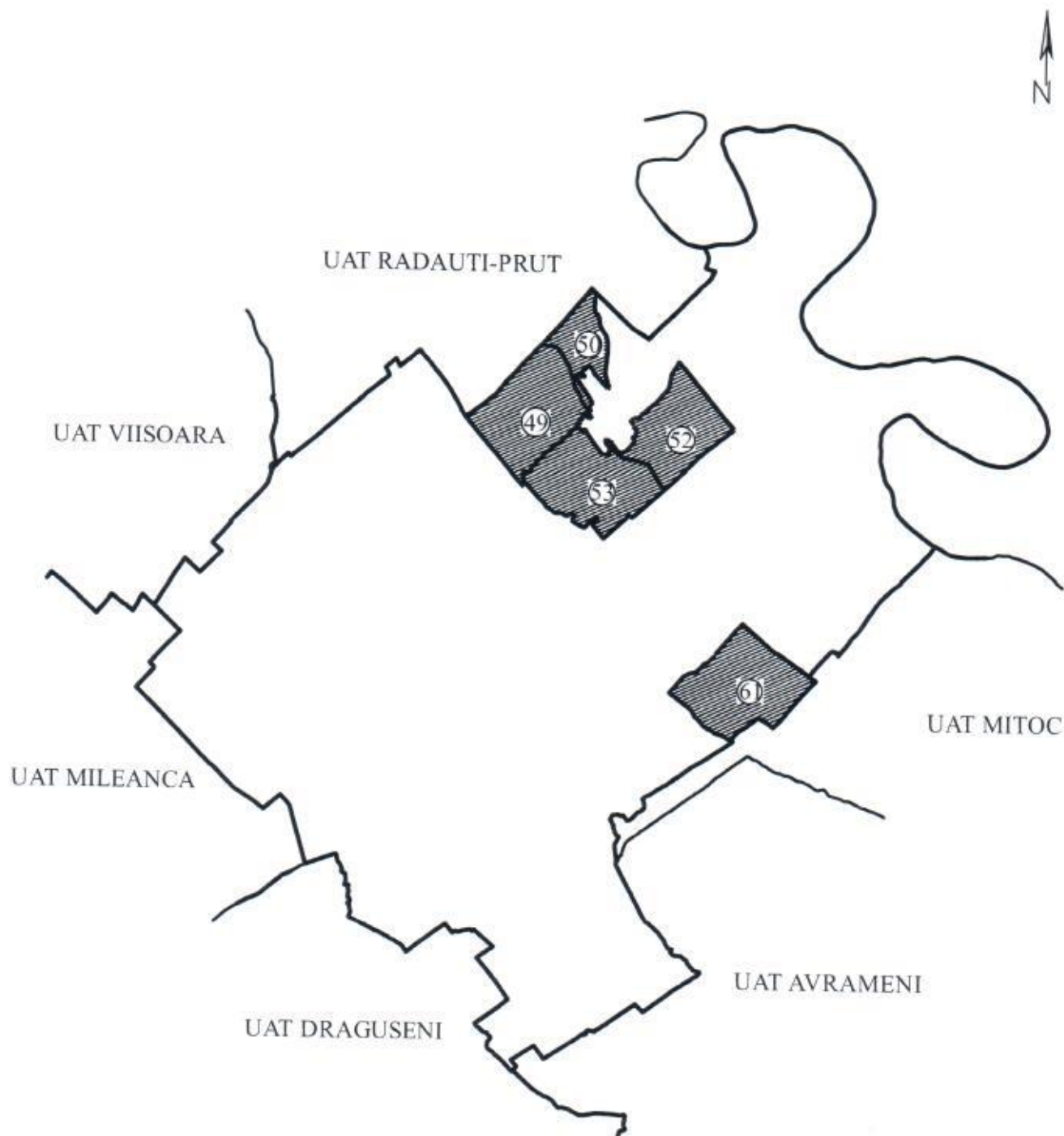
UAT NICOLAE BĂLCESCU



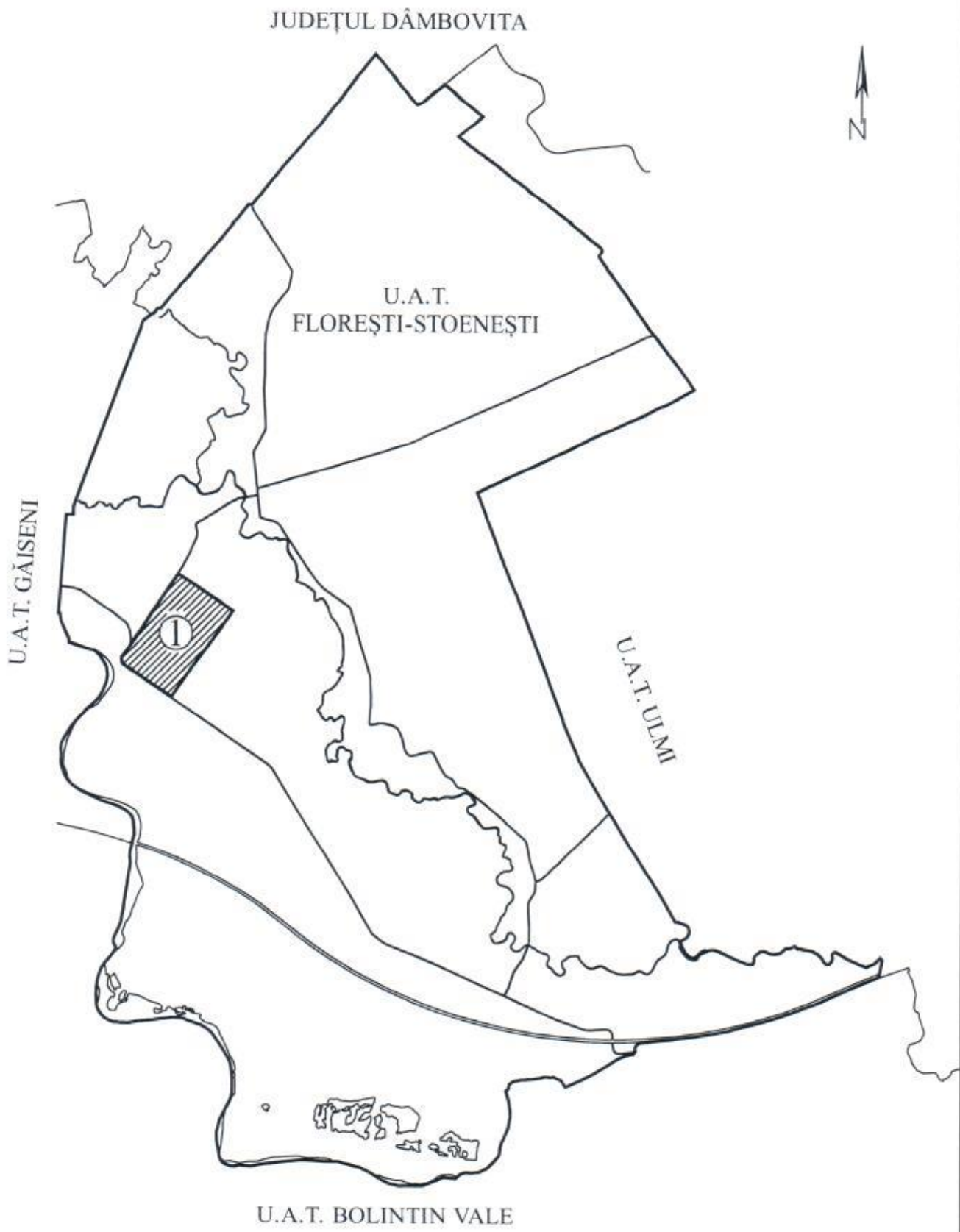
Reprezentarea grafică a sectoarelor cadastrale în care se desfășoară lucrări de înregistrare sistematică  
Sectoarele nr. 9, 25, 26, 27, 34 UAT- ul Traian, județul Bacău



Reprezentarea grafică a sectoarelor cadastrale în care se desfășoară lucrări de înregistrare sistematică  
Sectoarele cadastrale nr. 49, 50, 52, 53, 61, UAT-ul Coțușca, județul Botoșani



Reprezentarea grafică a sectorului cadastral în care se desfășoară lucrări de înregistrare sistematică  
Sectorul nr. 1, UAT- ul Florești-Stoenești, județul Giurgiu



Reprezentarea grafică a sectorului cadastral în care se desfășoară lucrări de înregistrare sistematică  
Sectorul nr. 1, UAT- ul Găiseni, județul Giurgiu

Anexa numărul 14

JUDEȚUL DÂMBOVITA



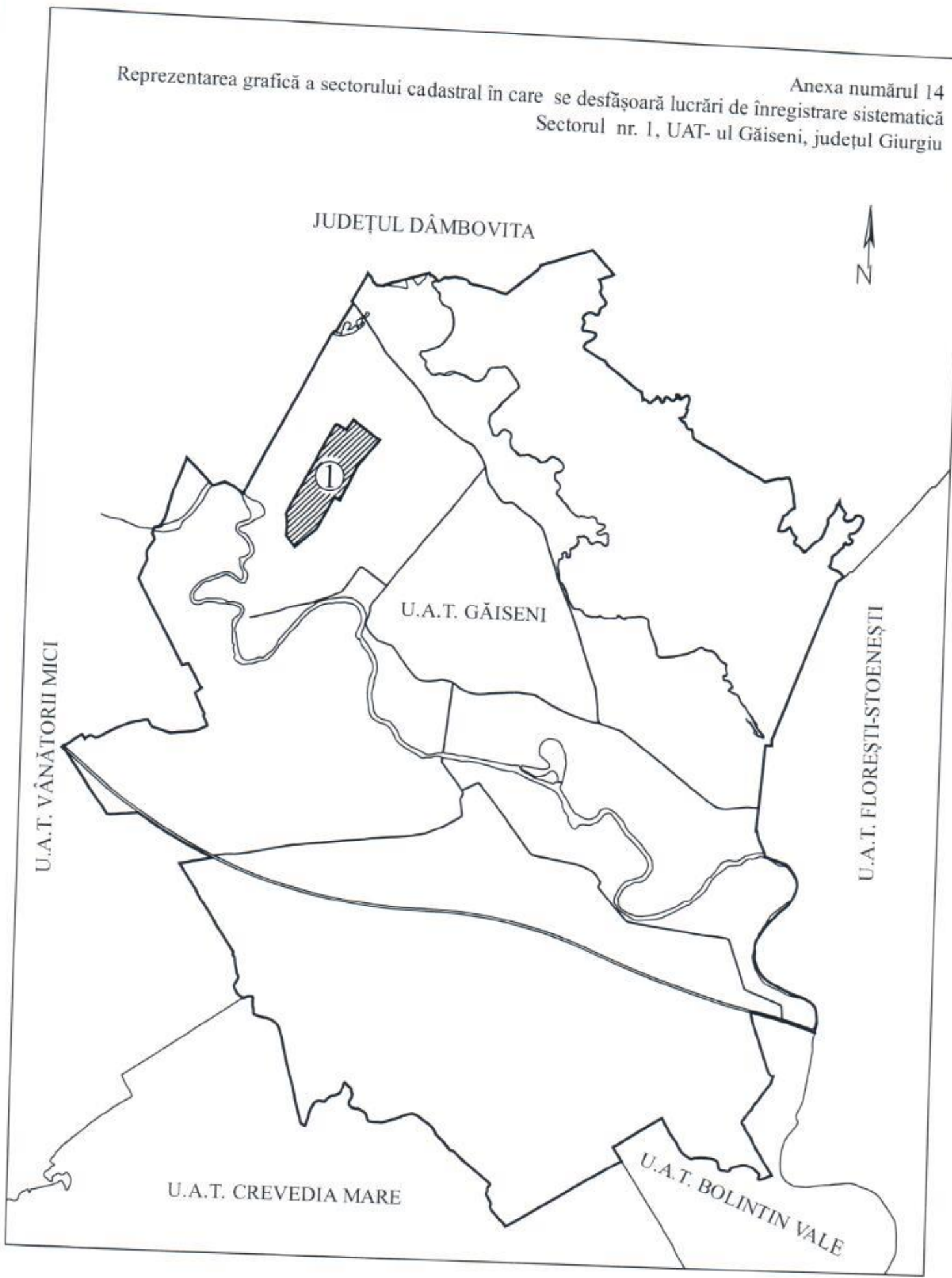
U.A.T. GĂISENI

U.A.T. VÂNĂTORII MICI

U.A.T. FLOREȘTI-STOENEȘTI

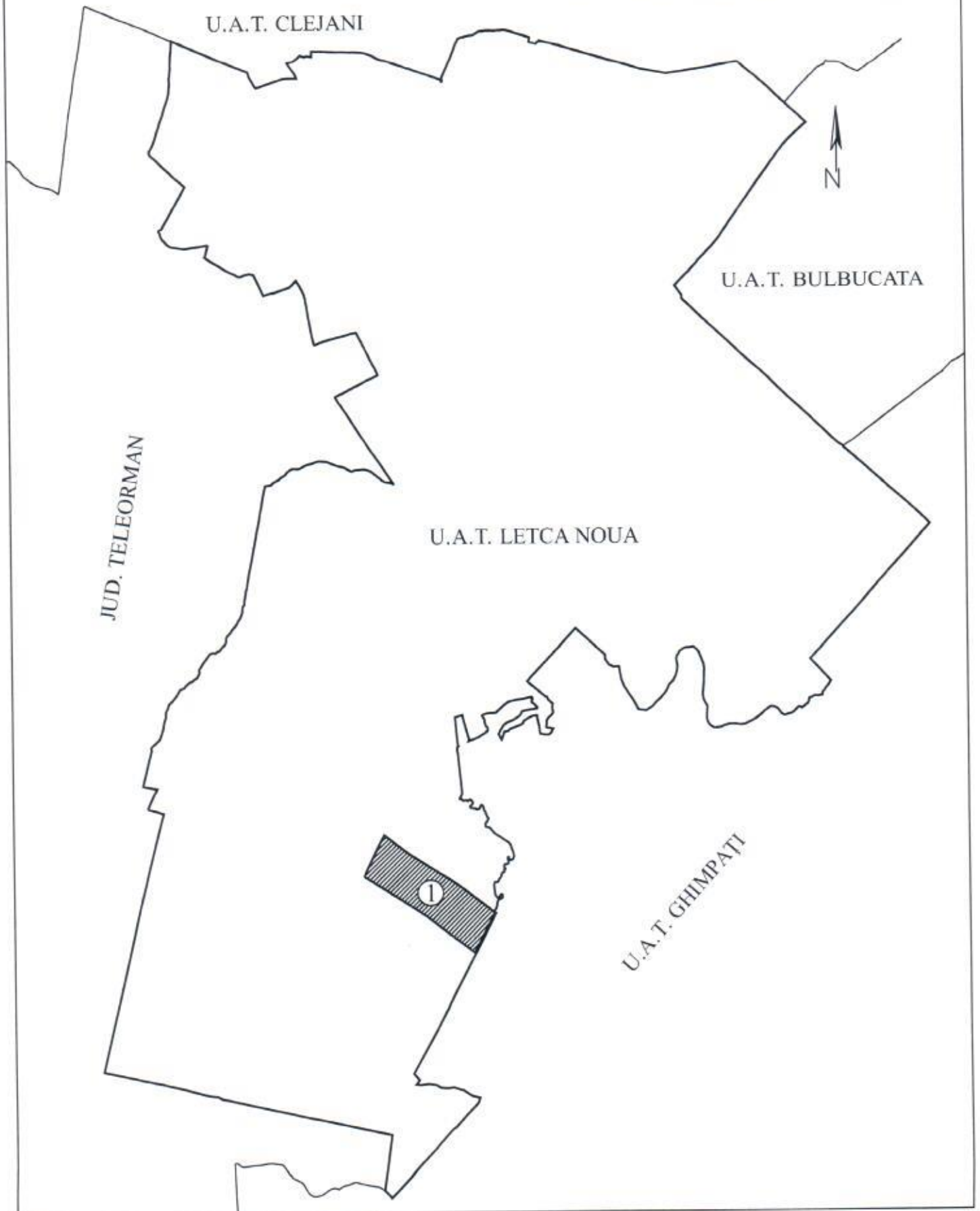
U.A.T. CREVEDIA MARE

U.A.T. BOLINTIN VALE

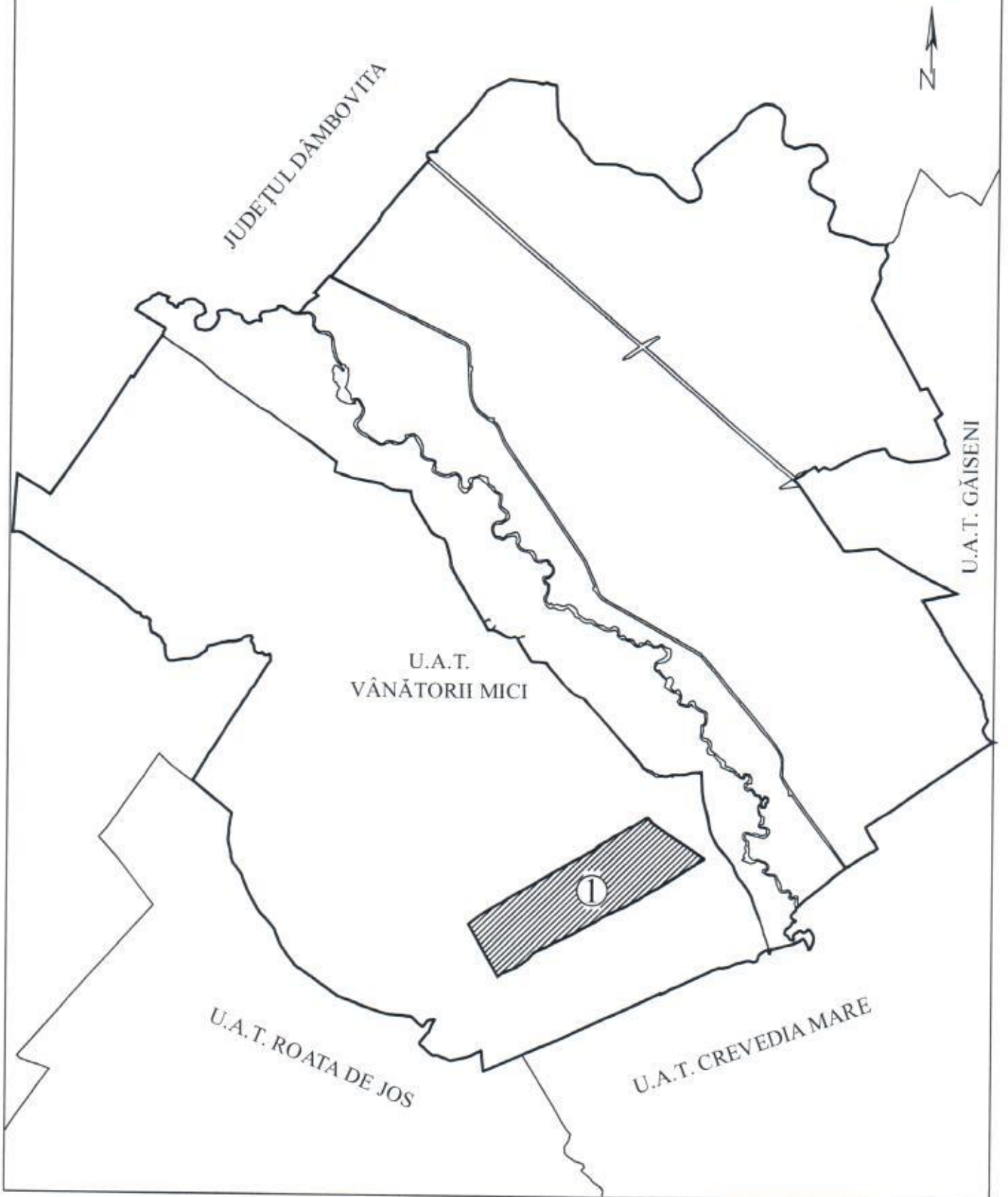




Reprezentarea grafică a sectorului cadastral în care se desfășoară lucrări de înregistrare sistematică  
Sectorul nr. 1, UAT- ul Letca Nouă, județul Giurgiu



Reprezentarea grafică a sectorului cadastral în care se desfășoară lucrări de înregistrare sistematică  
Sectorul nr. 1, UAT- ul Vânătorii Mici, județul Giurgiu

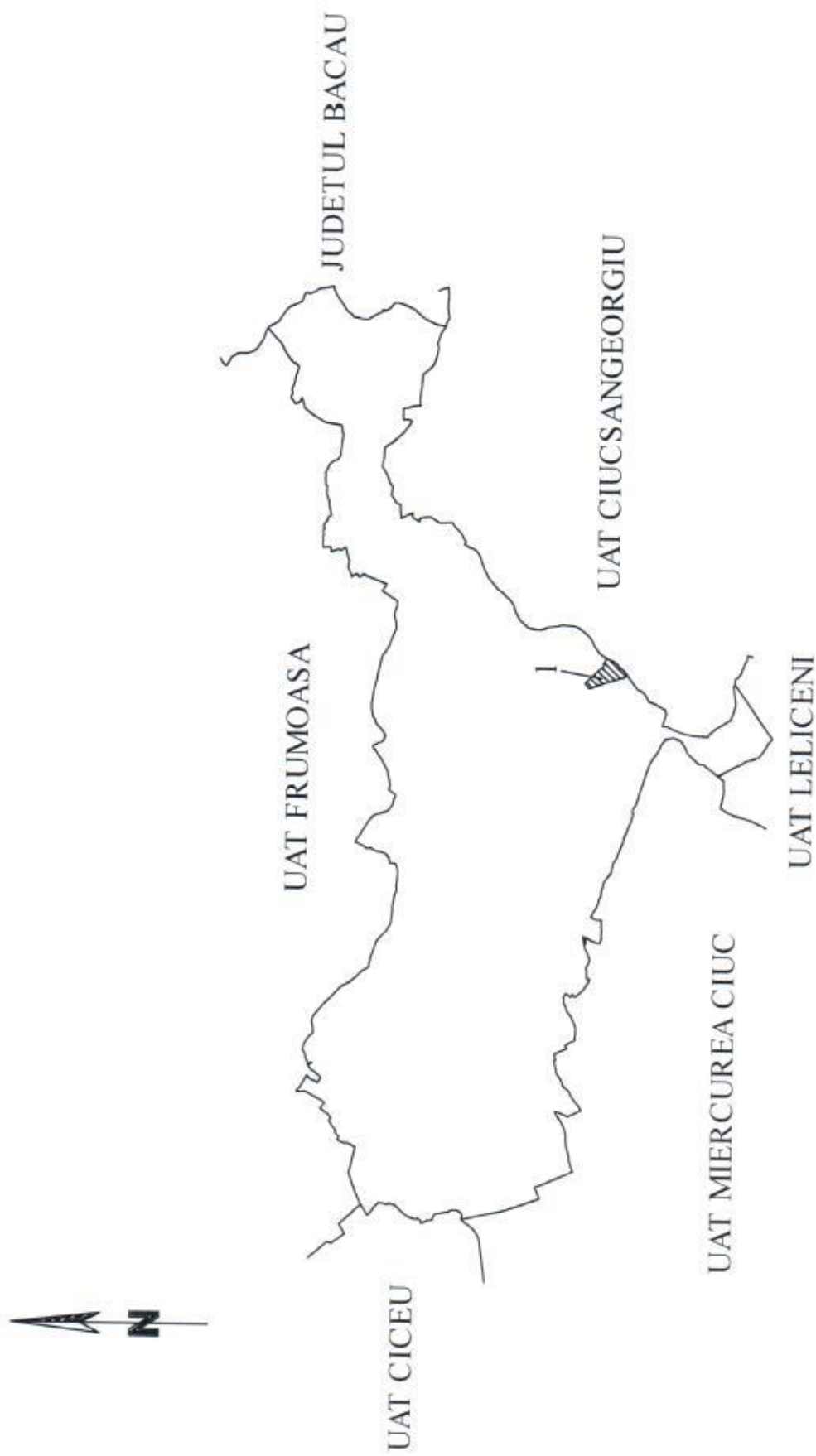


Reprezentarea grafică a sectoarelor cadastrale în care se desfășoară lucrări de înregistrare sistematică  
Sectorul nr. 1 UAT-ul CORUND, Judetul HARGHITA



Reprezentarea grafică a sectoarelor cadastrale în care se desfășoară lucrări de înregistrare sistematică

Sectorul nr. 1 UAT-ul PĂULENI-CIUC, Județul HARGHITA



Reprezentarea grafică a sectorului cadastral în care se desfășoară lucrări de înregistrare sistematică  
Sectorul nr. 1, UAT BRÎNCOVENI, județul OLT



UAT MILCOV

UAT ORAS PIATRA-OLT

UAT IPOTESTI

UAT OSICA DE SUS

UAT SOPARLITA



Reprezentarea grafică a sectoarelor cadastrale în care se desfășoară lucrări de înregistrare sistematică  
Sectoarele nr. 1, 2, 3, 4, 5, 6 și 7, UAT- ul Bălcești, județul Vâlcea

UAT TETOIU

UAT FĂRTĂTEȘTI

UAT LĂCUSTENI

UAT VALEA MARE

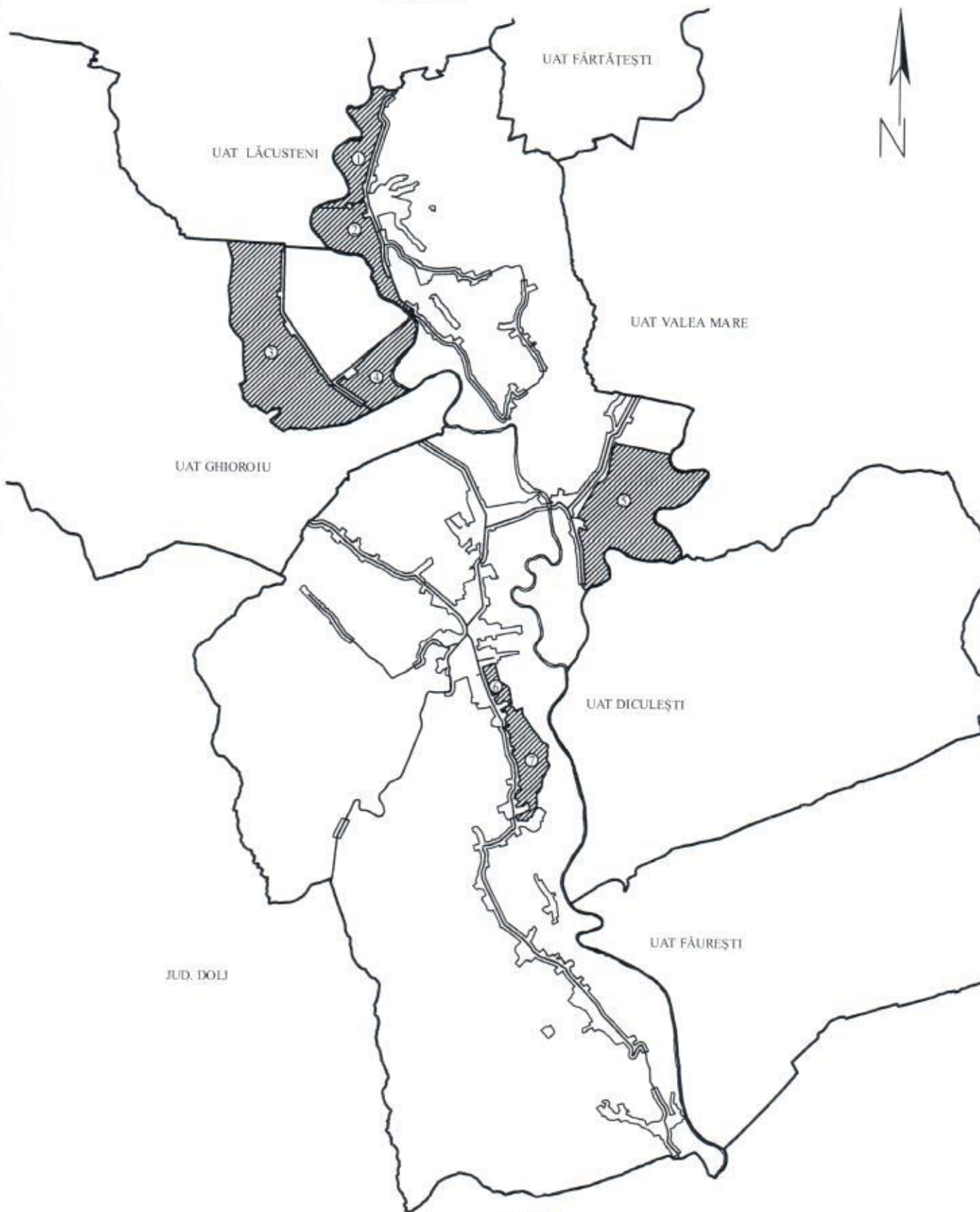
UAT GHIOROIU

UAT DICULEȘTI

UAT FĂUREȘTI

JUD. DOLJ

JUD. DOLJ



Reprezentarea grafică a sectoarelor cadastrale în care se desfășoară lucrări de înregistrare sistematică  
Sectoarele nr. 1, 2, 3, 4, 5, 6 și 7, UAT- ul Drăgoești, județul Vâlcea

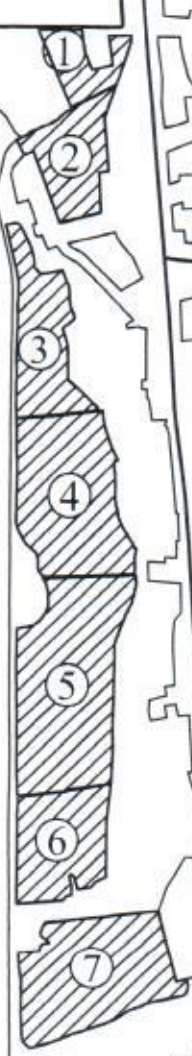
UAT OLANU

UAT IONEȘTI

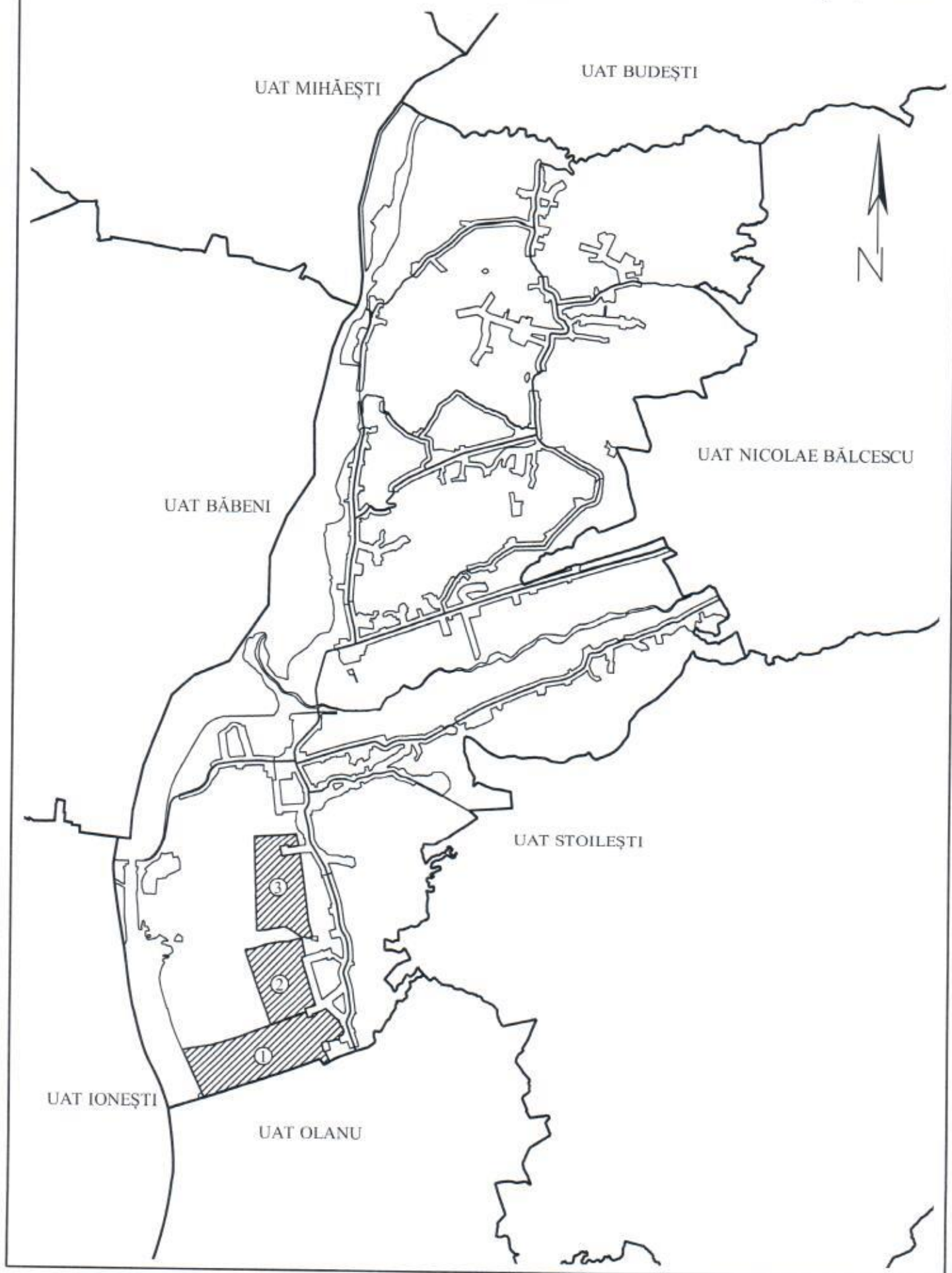
UAT ORLEȘTI

JUD. ARGES

JUD. ARGES

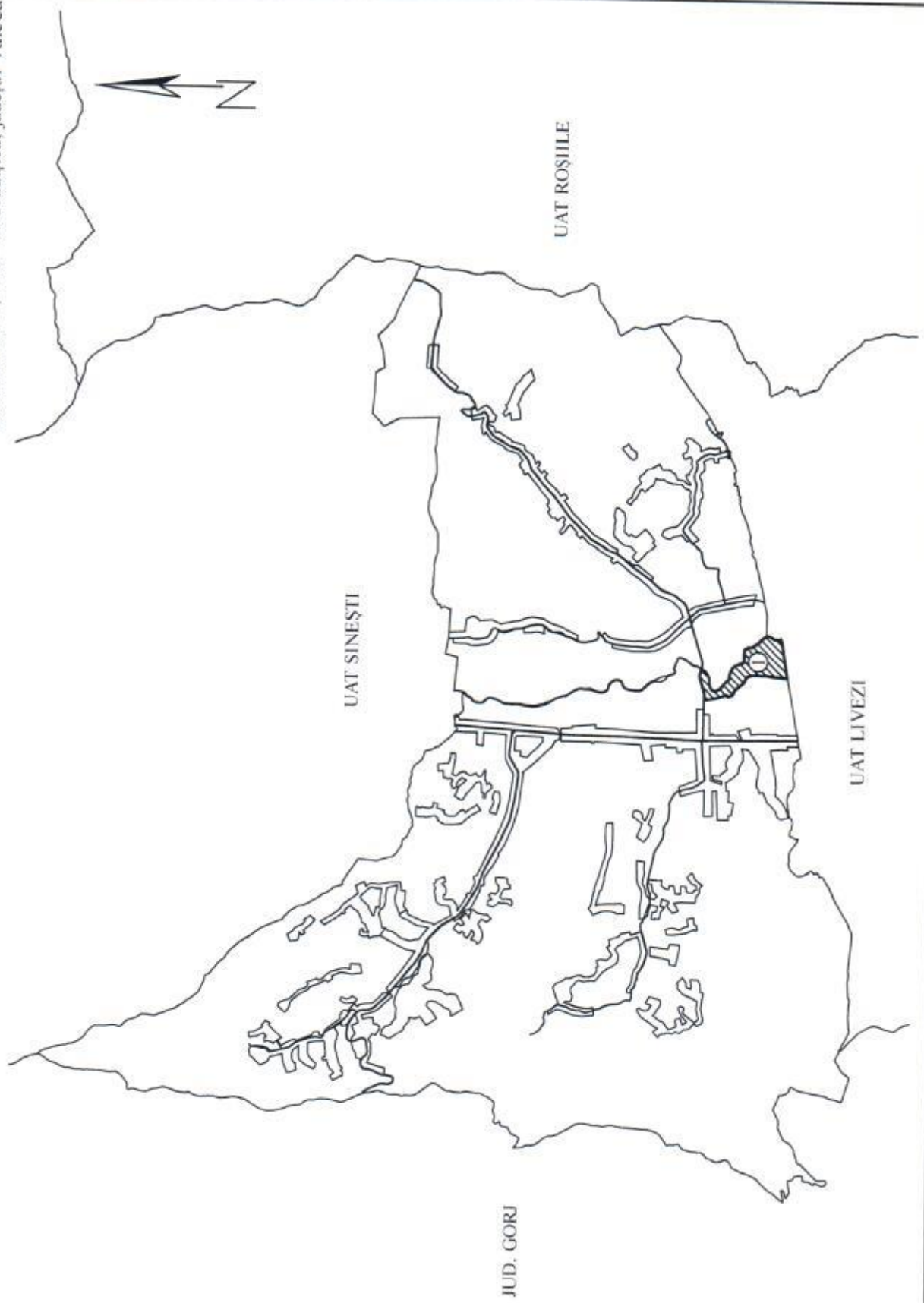


Anexa numărul 22  
Reprezentarea grafică a sectoarelor cadastrale în care se desfășoară lucrări de înregistrare sistematică  
Sectoarele nr. 1, 2 și 3, UAT- ul Galicea, județul Vâlcea





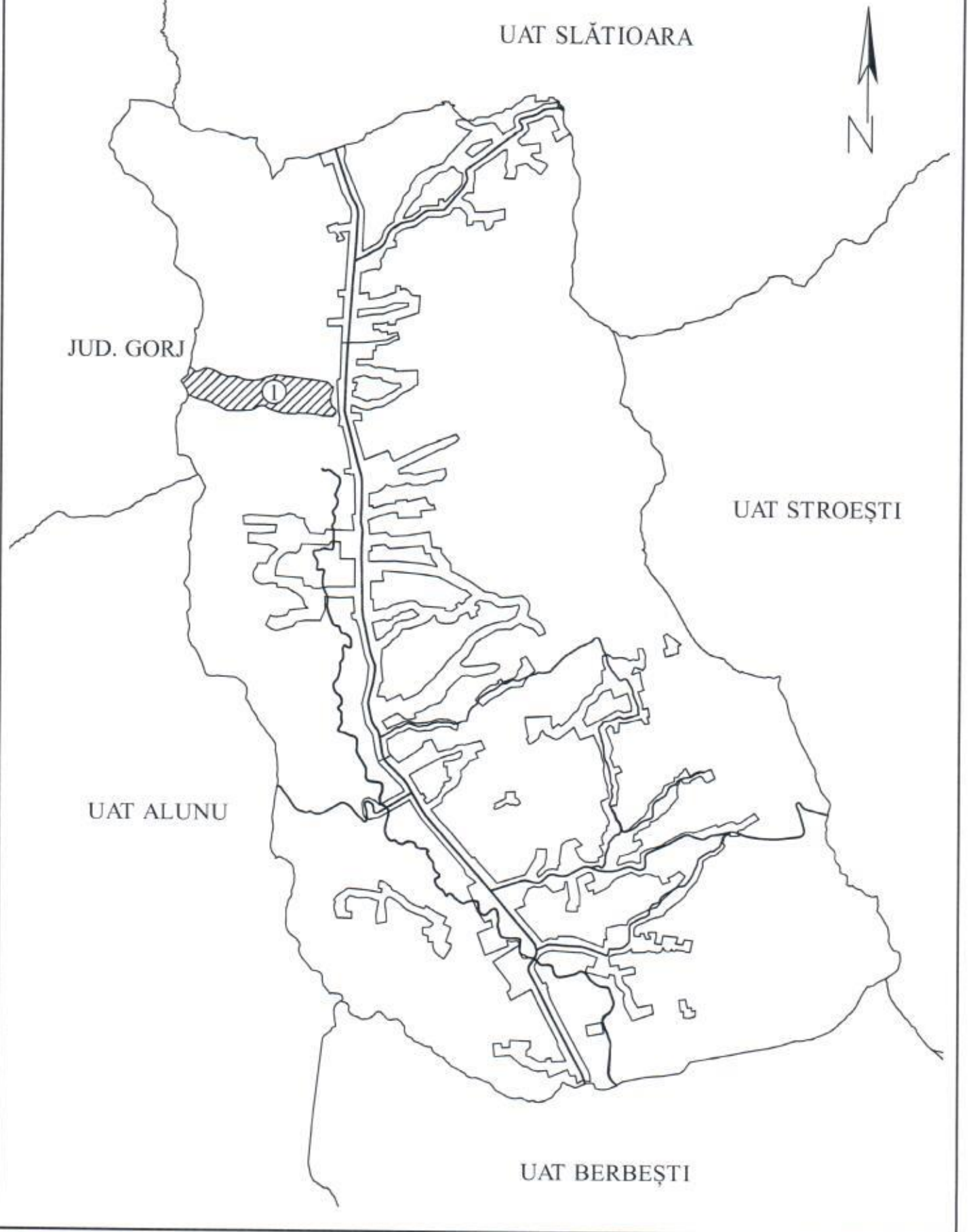
Reprezentarea grafică a sectorului cadastral în care se desfășoară lucrări de înregistrare sistematică  
Sectorul nr. 1, UAT- ul Grădiștea, județul Vâlcea



Reprezentarea grafică a sectorului cadastral în care se desfășoară lucrări de înregistrare sistematică  
Sectorul nr. 1, UAT- ul Horezu, județul Vâlcea

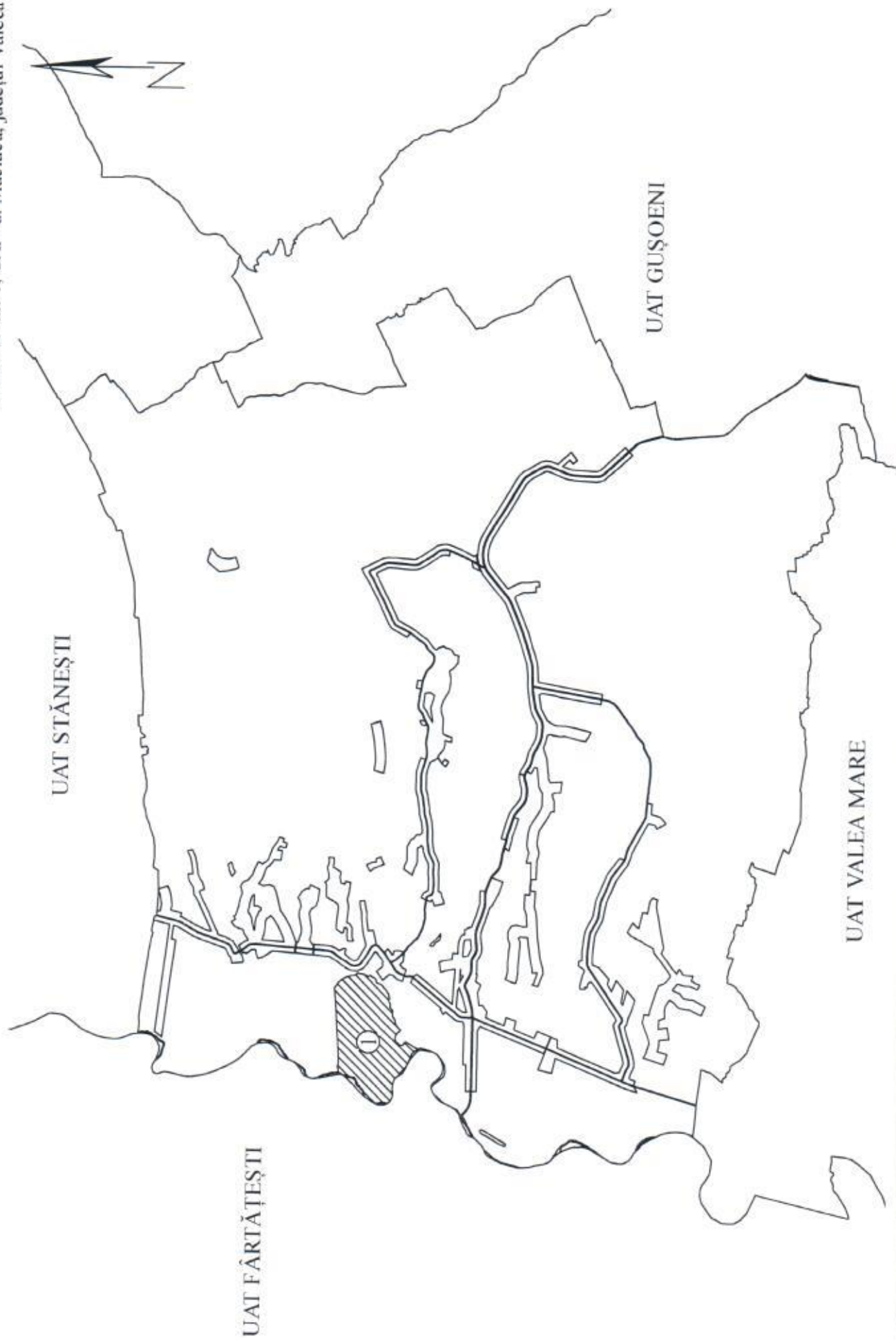


Reprezentarea grafică a sectorului cadastral în care se desfășoară lucrări de înregistrare sistematică  
Sectorul nr. 1, UAT- ul Mateești, județul Vâlcea

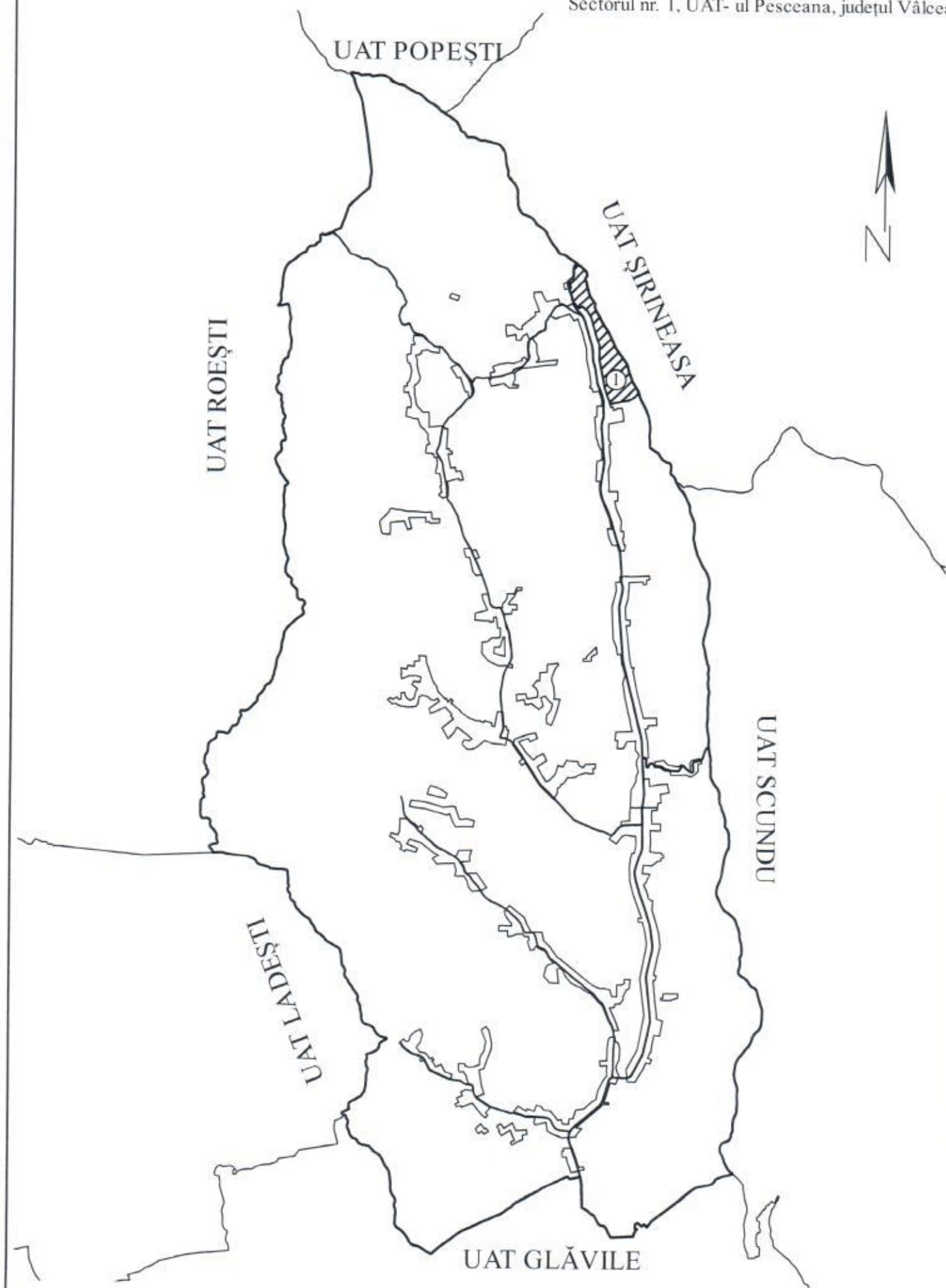


Reprezentarea grafică a sectorului cadastral în care se desfășoară lucrări de înregistrare sistematică

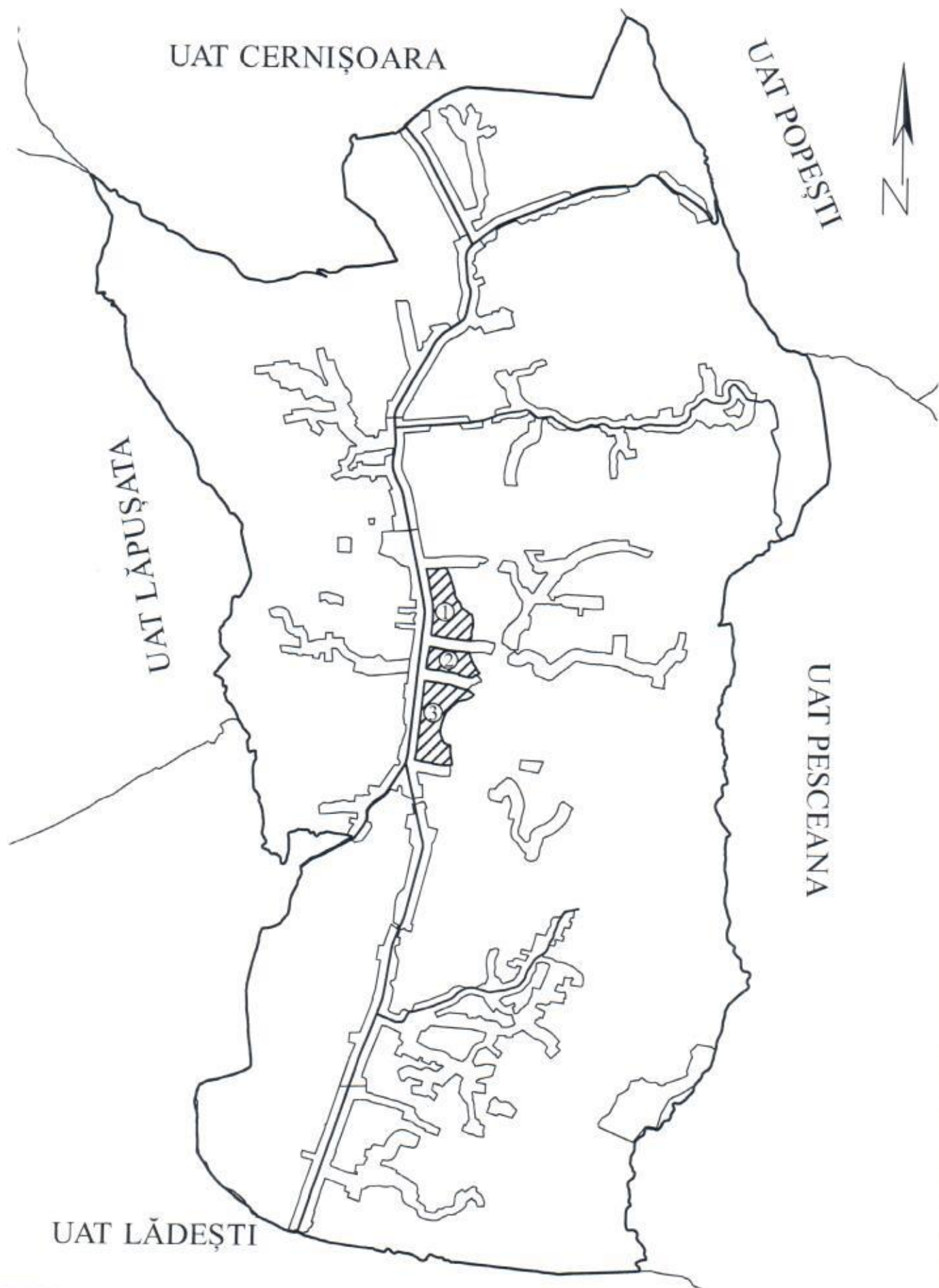
Sectorul nr. 1, UAT - ul Măciuca, județul Vâlcea



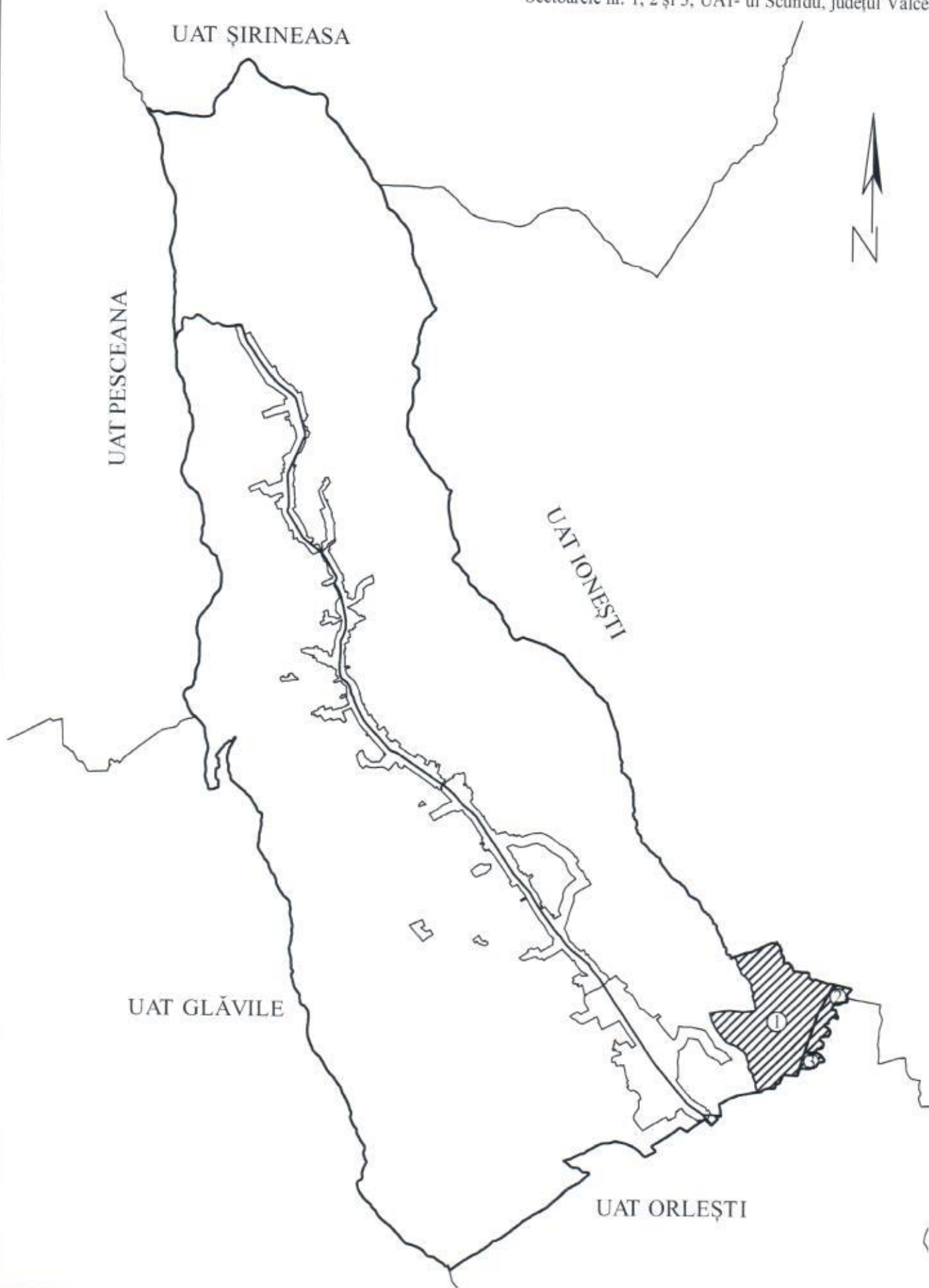
Reprezentarea grafică a sectorului cadastral în care se desfășoară lucrări de înregistrare sistematică  
Sectorul nr. 1, UAT- ul Pesceana, județul Vâlcea



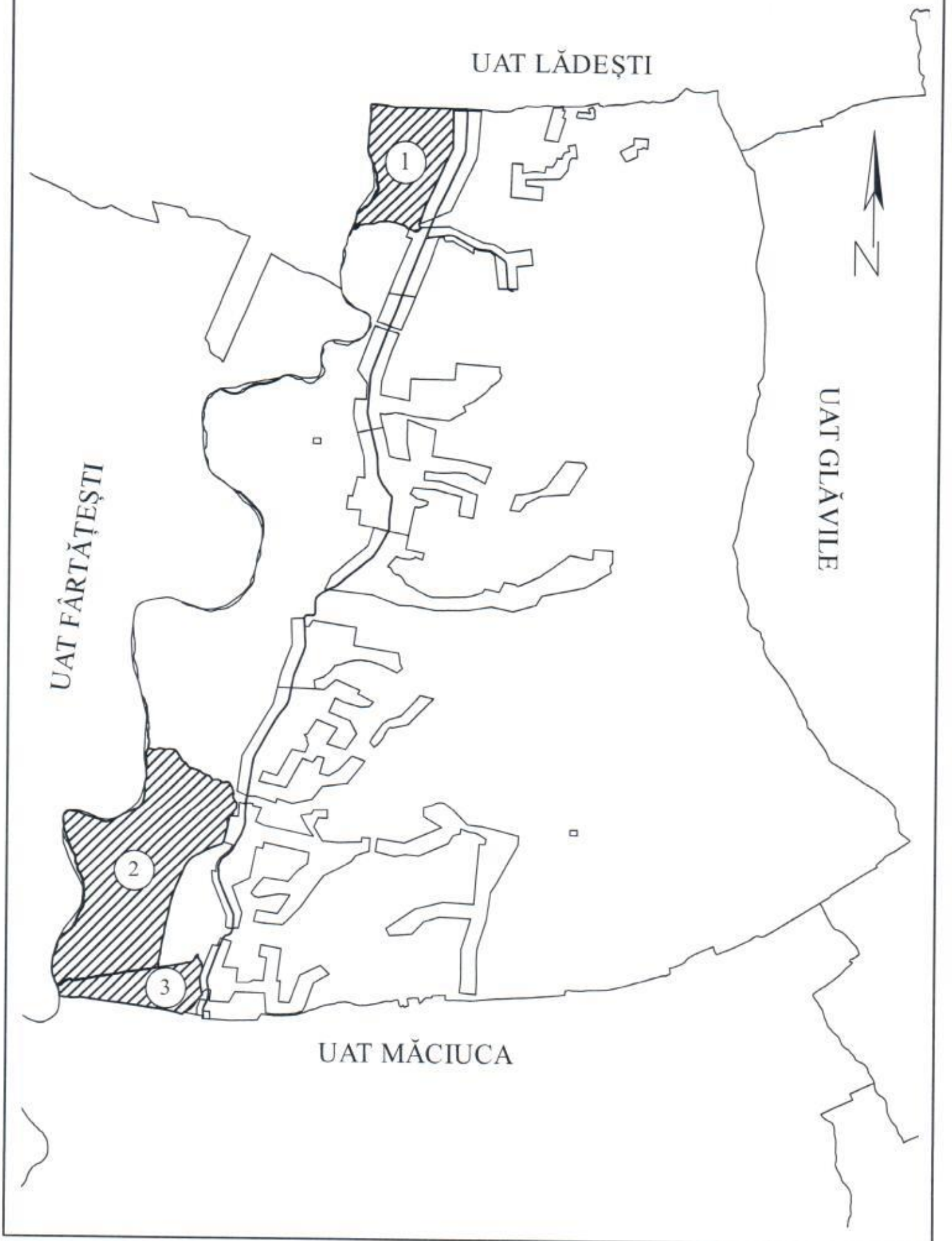
Reprezentarea grafică a sectoarelor cadastrale în care se desfășoară lucrări de înregistrare sistematică  
Sectoarele nr. 1, 2 și 3, UAT- ul Roești, județul Vâlcea



Reprezentarea grafică a sectoarelor cadastrale în care se desfășoară lucrări de înregistrare sistematică  
Sectoarele nr. 1, 2 și 3, UAT- ul Scundu, județul Vâlcea



Reprezentarea grafică a sectoarelor cadastrale în care se desfășoară lucrări de înregistrare sistematică  
Sectoarele nr. 1, 2 și 3 UAT- ul Stănești, județul Vâlcea





Reprezentarea grafică a sectoarelor cadastrale în care se desfășoară lucrări de înregistrare sistematică  
Sectoarele nr. 1 și nr. 2, UAT- ul Stoilești, județul Vâlcea

