# DATE DESPRE IMOBILUL NR. 4630

**Oficiul de Cadastru şi Publicitate Imobiliară VALCEA**
**Biroul de Cadastru şi Publicitate Imobiliară Ramnicu Valcea**

## A. Partea I. Descrierea imobilului

**TEREN** Extravilan

**Adresa:** Jud. Valcea, LA SERBANESCU

| Nr. Crt | Nr cadastral Nr. topografic | Suprafaţa* (mp) | Observaţii / Referinţe |
|---|---|---|---|
| A1 | | 5.778 | Sector cadastral:103 Teren neimprejmuit; |

## B. Partea II. Proprietari şi acte

| Inscrieri privitoare la dreptul de proprietate şi alte drepturi reale | | Referinţe |
|---|---|---|
| / | | |
| Act Administrativ nr. Titlu de proprietate nr.1173/51355, din 15/10/2000 emis de CJSDPAT VâLCEA; | | |
| B1 | Intabulare, drept de PROPRIETATE, dobandit prin Reconstituire, cota actuala 1/1, cota initiala 1/1 | A1 |
| | 1) **BĂRĂITARU ELISABETA**<br>2) **COTOI NICOLAE**<br>3) **COTOI ION** | |

## C. Partea III. SARCINI .

| Inscrieri privind dezmembramintele dreptului de proprietate, drepturi reale de garanţie şi sarcini | Referinţe |
|---|---|
| NU SUNT | |

*Document care conține date cu caracter personal, protejat de prevederile Regulamentului (UE) nr. 679/2016 și Legii 190/2018*

# Anexa Nr. 1 La Partea I

## Teren

| Nr cadastral | Suprafaţa (mp)* | Observaţii / Referinţe |
|---|---|---|
| | 5.778 | |

* Suprafaţa este determinată in planul de proiecţie Stereo 70.

DETALII LINIARE IMOBIL




## Date referitoare la teren

| Crt | Categorie folosință | Intra vilan | Suprafaţa (mp) | Tarla | Parcelă | Nr. topo | Observaţii / Referinţe |
|---|---|---|---|---|---|---|---|
| 1 | arabil | NU | 5.778 | 104 | 3/4 | - | |

**Lungime Segmente**
**1) Valorile lungimilor segmentelor sunt obţinute din proiecţie în plan.**

| Punct început | X / Y | Punct sfârşit | X / Y | Lungime segment (** (m) |
|---|---|---|---|---|
| 1 | 413.912,595<br>360.568,659 | 2 | 413.903,719<br>360.567,72 | 8.926 |
| 2 | 413.903,719<br>360.567,72 | 3 | 413.907,114<br>360.526,452 | 41.407 |
| 3 | 413.907,114<br>360.526,452 | 4 | 413.917,313<br>360.527,531 | 10.256 |
| 4 | 413.917,313<br>360.527,531 | 5 | 414.157,817<br>360.552,963 | 241.845 |
| 5 | 414.157,817<br>360.552,963 | 6 | 414.379,562<br>360.576,411 | 222.981 |

*Document care conține date cu caracter personal, protejat de prevederile Regulamentului (UE) nr. 679/2016 și Legii 190/2018*

| Punct început | X / Y | Punct sfârşit | X / Y | Lungime segment (** (m) |
|---|---|---|---|---|
| 6 | 414.379,562<br>360.576,411 | 7 | 414.379,162<br>360.578,822 | 2.444 |
| 7 | 414.379,162<br>360.578,822 | 8 | 414.173,113<br>360.555,586 | 207.355 |
| 8 | 414.173,113<br>360.555,586 | 9 | 414.151,894<br>360.553,342 | 21.337 |
| 9 | 414.151,894<br>360.553,342 | 1 | 413.912,595<br>360.568,659 | 239.789 |

** Lungimile segmentelor sunt determinate în planul de proiecţie Stereo 70 şi sunt rotunjite la 1 milimetru.
*** Distanţa dintre puncte este formată din segmente cumulate ce sunt mai mici decât valoarea 1 milimetru.

*Document care conține date cu caracter personal, protejat de prevederile Regulamentului (UE) nr. 679/2016 și Legii 190/2018*

# DATE DESPRE IMOBILUL NR. 4631

**Oficiul de Cadastru şi Publicitate Imobiliară VALCEA**
**Biroul de Cadastru şi Publicitate Imobiliară Ramnicu Valcea**

## A. Partea I. Descrierea imobilului

**TEREN** Extravilan

**Adresa:** Jud. Valcea

| Nr. Crt | Nr cadastral Nr. topografic | Suprafaţa* (mp) | Observaţii / Referinţe |
|---|---|---|---|
| A1 | | 4.566 | Sector cadastral:103 Teren neimprejmuit; |

## B. Partea II. Proprietari şi acte

| Inscrieri privitoare la dreptul de proprietate şi alte drepturi reale | | Referinţe |
|---|---|---|
| / | | |
| Act Notarial nr. Certificat de mostenitor nr.567, din 21/11/2023 emis de SPN IONILETE SI CHERCIU; | | |
| B1 | Intabulare, drept de PROPRIETATE, dobandit prin Succesiune, cota actuala 1/1, cota initiala 1/1 | A1 |
| | 1) **PROTEASA NICOLAE-CATALIN** | |

## C. Partea III. SARCINI .

| Inscrieri privind dezmembramintele dreptului de proprietate, drepturi reale de garanţie şi sarcini | Referinţe |
|---|---|
| NU SUNT | |

*Document care conține date cu caracter personal, protejat de prevederile Regulamentului (UE) nr. 679/2016 și Legii 190/2018*

# Anexa Nr. 1 La Partea I

## Teren

| Nr cadastral | Suprafaţa (mp)* | Observaţii / Referinţe |
|---|---|---|
| | 4.566 | |

* Suprafaţa este determinată in planul de proiecţie Stereo 70.

DETALII LINIARE IMOBIL




## Date referitoare la teren

| Crt | Categorie folosință | Intra vilan | Suprafaţa (mp) | Tarla | Parcelă | Nr. topo | Observaţii / Referinţe |
|---|---|---|---|---|---|---|---|
| 1 | arabil | NU | 4.468 | 104 | 3/5 | - | |
| 2 | neproductiv | NU | 98 | 104 | 3/5 | - | |

**Lungime Segmente**
**1) Valorile lungimilor segmentelor sunt obţinute din proiecţie în plan.**

| Punct început | X / Y | Punct sfârşit | X / Y | Lungime segment (** (m) |
|---|---|---|---|---|
| 1 | 414.380,97<br>360.566,918 | 2 | 414.379,562<br>360.576,411 | 9.597 |
| 2 | 414.379,562<br>360.576,411 | 3 | 414.157,817<br>360.552,963 | 222.981 |
| 3 | 414.157,817<br>360.552,963 | 4 | 413.917,313<br>360.527,531 | 241.845 |
| 4 | 413.917,313<br>360.527,531 | 5 | 413.907,114<br>360.526,452 | 10.256 |

*Document care conține date cu caracter personal, protejat de prevederile Regulamentului (UE) nr. 679/2016 și Legii 190/2018*

| Punct început | X / Y | Punct sfârşit | X / Y | Lungime segment (** (m) |
|---|---|---|---|---|
| 5 | 413.907,114<br>360.526,452 | 6 | 413.908,127<br>360.516,88 | 9.625 |
| 6 | 413.908,127<br>360.516,88 | 7 | 413.909,845<br>360.517,062 | 1.728 |
| 7 | 413.909,845<br>360.517,062 | 8 | 413.918,223<br>360.517,948 | 8.425 |
| 8 | 413.918,223<br>360.517,948 | 1 | 414.380,97<br>360.566,918 | 465.331 |

** Lungimile segmentelor sunt determinate în planul de proiecţie Stereo 70 şi sunt rotunjite la 1 milimetru.
*** Distanţa dintre puncte este formată din segmente cumulate ce sunt mai mici decât valoarea 1 milimetru.

# DATE DESPRE IMOBILUL NR. 4632

**Oficiul de Cadastru şi Publicitate Imobiliară VALCEA**
**Biroul de Cadastru şi Publicitate Imobiliară Ramnicu Valcea**

## A. Partea I. Descrierea imobilului

**TEREN** Extravilan

**Adresa:** Jud. Valcea

| Nr. Crt | Nr cadastral Nr. topografic | Suprafaţa* (mp) | Observaţii / Referinţe |
|---|---|---|---|
| A1 | | 2.732 | Sector cadastral:103 Teren neimprejmuit; |

## B. Partea II. Proprietari şi acte

| Inscrieri privitoare la dreptul de proprietate şi alte drepturi reale | | Referinţe |
|---|---|---|
| / | | |
| Act Administrativ nr. Proces verbal nr.8167, din 13/11/2024 emis de Comisia Locala de Fond Funciar Tetoiu (Hotarârea Comisiei Judetene 43/13.09.1991); | | |
| B1 | Inscrierea provizorie, drept de PROPRIETATE, dobandit prin Lege, cota actuala 1/1, cota initiala 1/1 | A1 |
| | 1) **COTOI CONSTANTIN**<br>2) **COTOI ION**<br>3) **FILOTIE MARIA**<br>4) **VLADESCU ECATERINA** | |

## C. Partea III. SARCINI .

| Inscrieri privind dezmembramintele dreptului de proprietate, drepturi reale de garanţie şi sarcini | Referinţe |
|---|---|
| NU SUNT | |

*Document care conține date cu caracter personal, protejat de prevederile Regulamentului (UE) nr. 679/2016 și Legii 190/2018*

# Anexa Nr. 1 La Partea I

## Teren

| Nr cadastral | Suprafaţa (mp)* | Observaţii / Referinţe |
|---|---|---|
| | 2.732 | |

* Suprafaţa este determinată in planul de proiecţie Stereo 70.

DETALII LINIARE IMOBIL




## Date referitoare la teren

| Crt | Categorie folosință | Intra vilan | Suprafaţa (mp) | Tarla | Parcelă | Nr. topo | Observaţii / Referinţe |
|---|---|---|---|---|---|---|---|
| 1 | arabil | NU | 2.684 | 104 | 3/6 | - | |
| 2 | neproductiv | NU | 48 | 104 | 3/6/1 | - | |

**Lungime Segmente**
**1) Valorile lungimilor segmentelor sunt obţinute din proiecţie în plan.**

| Punct început | X / Y | Punct sfârşit | X / Y | Lungime segment (** (m) |
|---|---|---|---|---|
| 1 | 414.380,97<br>360.566,918 | 2 | 413.918,223<br>360.517,948 | 465.331 |
| 2 | 413.918,223<br>360.517,948 | 3 | 413.909,845<br>360.517,062 | 8.425 |
| 3 | 413.909,845<br>360.517,062 | 4 | 413.910,454<br>360.511,317 | 5.777 |
| 4 | 413.910,454<br>360.511,317 | 5 | 413.918,769<br>360.512,197 | 8.361 |

*Document care conține date cu caracter personal, protejat de prevederile Regulamentului (UE) nr. 679/2016 și Legii 190/2018*

| Punct început | X / Y | Punct sfârşit | X / Y | Lungime segment (** (m) |
|---|---|---|---|---|
| 5 | 413.918,769<br>360.512,197 | 6 | 414.381,96<br>360.561,238 | 465.78 |
| 6 | 414.381,96<br>360.561,238 | 1 | 414.380,97<br>360.566,918 | 5.766 |

** Lungimile segmentelor sunt determinate în planul de proiecţie Stereo 70 şi sunt rotunjite la 1 milimetru.
*** Distanţa dintre puncte este formată din segmente cumulate ce sunt mai mici decât valoarea 1 milimetru.

*Document care conține date cu caracter personal, protejat de prevederile Regulamentului (UE) nr. 679/2016 și Legii 190/2018*

# DATE DESPRE IMOBILUL NR. 4633

**Oficiul de Cadastru şi Publicitate Imobiliară VALCEA**
**Biroul de Cadastru şi Publicitate Imobiliară Ramnicu Valcea**

## A. Partea I. Descrierea imobilului

**TEREN** Extravilan

**Adresa:** Jud. Valcea, LA MIN

| Nr. Crt | Nr cadastral Nr. topografic | Suprafaţa* (mp) | Observaţii / Referinţe |
|---|---|---|---|
| A1 | | 1.367 | Sector cadastral:103 Teren neimprejmuit; |

## B. Partea II. Proprietari şi acte

| Inscrieri privitoare la dreptul de proprietate şi alte drepturi reale | | Referinţe |
|---|---|---|
| / | | |
| Act Administrativ nr. Titlu de proprietate nr.707/46106, din 02/09/1997 emis de CJSDPAT VâLCEA; | | |
| B1 | Intabulare, drept de PROPRIETATE, dobandit prin Reconstituire, cota actuala 1/1, cota initiala 1/1 | A1 |
| | 1) **CĂPRUCIU NICOLAE**<br>2) **CĂPRUCIU ION** | |

## C. Partea III. SARCINI .

| Inscrieri privind dezmembramintele dreptului de proprietate, drepturi reale de garanţie şi sarcini | Referinţe |
|---|---|
| NU SUNT | |

*Document care conține date cu caracter personal, protejat de prevederile Regulamentului (UE) nr. 679/2016 și Legii 190/2018*

# Anexa Nr. 1 La Partea I

## Teren

| Nr cadastral | Suprafaţa (mp)* | Observaţii / Referinţe |
|---|---|---|
| | 1.367 | |

* Suprafaţa este determinată in planul de proiecţie Stereo 70.

DETALII LINIARE IMOBIL




## Date referitoare la teren

| Crt | Categorie folosință | Intra vilan | Suprafaţa (mp) | Tarla | Parcelă | Nr. topo | Observaţii / Referinţe |
|---|---|---|---|---|---|---|---|
| 1 | arabil | NU | 1.343 | 104 | 3/7/1 | - | |
| 2 | neproductiv | NU | 24 | 104 | 3/7/1 | - | |

**Lungime Segmente**
**1) Valorile lungimilor segmentelor sunt obţinute din proiecţie în plan.**

| Punct început | X / Y | Punct sfârşit | X / Y | Lungime segment (** (m) |
|---|---|---|---|---|
| 1 | 414.381,96<br>360.561,238 | 2 | 413.918,769<br>360.512,197 | 465.78 |
| 2 | 413.918,769<br>360.512,197 | 3 | 413.910,454<br>360.511,317 | 8.361 |
| 3 | 413.910,454<br>360.511,317 | 4 | 413.910,758<br>360.508,444 | 2.889 |
| 4 | 413.910,758<br>360.508,444 | 5 | 413.919,042<br>360.509,322 | 8.33 |

*Document care conține date cu caracter personal, protejat de prevederile Regulamentului (UE) nr. 679/2016 și Legii 190/2018*

| Punct început | X / Y | Punct sfârşit | X / Y | Lungime segment (** (m) |
|---|---|---|---|---|
| 5 | 413.919,042<br>360.509,322 | 6 | 414.382,463<br>360.558,399 | 466.012 |
| 6 | 414.382,463<br>360.558,399 | 1 | 414.381,96<br>360.561,238 | 2.883 |

** Lungimile segmentelor sunt determinate în planul de proiecţie Stereo 70 şi sunt rotunjite la 1 milimetru.
*** Distanţa dintre puncte este formată din segmente cumulate ce sunt mai mici decât valoarea 1 milimetru.

*Document care conține date cu caracter personal, protejat de prevederile Regulamentului (UE) nr. 679/2016 și Legii 190/2018*

# DATE DESPRE IMOBILUL NR. 4634

**Oficiul de Cadastru şi Publicitate Imobiliară VALCEA**
**Biroul de Cadastru şi Publicitate Imobiliară Ramnicu Valcea**

## A. Partea I. Descrierea imobilului

**TEREN** Extravilan

**Adresa:** Jud. Valcea

| Nr. Crt | Nr cadastral Nr. topografic | Suprafaţa* (mp) | Observaţii / Referinţe |
|---|---|---|---|
| A1 | | 1.368 | Sector cadastral:103 Teren neimprejmuit; |

## B. Partea II. Proprietari şi acte

| Inscrieri privitoare la dreptul de proprietate şi alte drepturi reale | | Referinţe |
|---|---|---|
| / | | |
| Act Administrativ nr. Proces verbal nr.8168, din 13/11/2024 emis de Comisia Locala de Fond Funciar Tetoiu (Hotarârea Comisiei Judetene 43/13.09.1991); | | |
| B1 | Inscrierea provizorie, drept de PROPRIETATE, dobandit prin Lege, cota actuala 1/1, cota initiala 1/1 | A1 |
| | 1) **COTOI D.Z. CONSTANTIN** | |

## C. Partea III. SARCINI .

| Inscrieri privind dezmembramintele dreptului de proprietate, drepturi reale de garanţie şi sarcini | Referinţe |
|---|---|
| NU SUNT | |

*Document care conține date cu caracter personal, protejat de prevederile Regulamentului (UE) nr. 679/2016 și Legii 190/2018*

# Anexa Nr. 1 La Partea I

## Teren

| Nr cadastral | Suprafaţa (mp)* | Observaţii / Referinţe |
|---|---|---|
| | 1.368 | |

* Suprafaţa este determinată in planul de proiecţie Stereo 70.

DETALII LINIARE IMOBIL




## Date referitoare la teren

| Crt | Categorie folosință | Intra vilan | Suprafaţa (mp) | Tarla | Parcelă | Nr. topo | Observaţii / Referinţe |
|---|---|---|---|---|---|---|---|
| 1 | arabil | NU | 1.344 | 104 | 3/10 | - | |
| 2 | neproductiv | NU | 24 | 104 | 3/10/1 | - | |

**Lungime Segmente**

**1) Valorile lungimilor segmentelor sunt obţinute din proiecţie în plan.**

| Punct început | X / Y | Punct sfârşit | X / Y | Lungime segment (** (m) |
|---|---|---|---|---|
| 1 | 414.382,463<br>360.558,399 | 2 | 413.919,042<br>360.509,322 | 466.012 |
| 2 | 413.919,042<br>360.509,322 | 3 | 413.910,758<br>360.508,444 | 8.33 |
| 3 | 413.910,758<br>360.508,444 | 4 | 413.911,065<br>360.505,572 | 2.888 |
| 4 | 413.911,065<br>360.505,572 | 5 | 413.912,537<br>360.505,728 | 1.48 |

*Document care conține date cu caracter personal, protejat de prevederile Regulamentului (UE) nr. 679/2016 și Legii 190/2018*

| Punct început | X / Y | Punct sfârşit | X / Y | Lungime segment (** (m) |
|---|---|---|---|---|
| 5 | 413.912,537<br>360.505,728 | 6 | 413.919,316<br>360.506,446 | 6.817 |
| 6 | 413.919,316<br>360.506,446 | 7 | 414.383,042<br>360.555,568 | 466.32 |
| 7 | 414.383,042<br>360.555,568 | 8 | 414.382,744<br>360.556,816 | 1.283 |
| 8 | 414.382,744<br>360.556,816 | 1 | 414.382,463<br>360.558,399 | 1.608 |

** Lungimile segmentelor sunt determinate în planul de proiecţie Stereo 70 şi sunt rotunjite la 1 milimetru.
*** Distanţa dintre puncte este formată din segmente cumulate ce sunt mai mici decât valoarea 1 milimetru.

*Document care conține date cu caracter personal, protejat de prevederile Regulamentului (UE) nr. 679/2016 și Legii 190/2018*

# DATE DESPRE IMOBILUL NR. 4635

**Oficiul de Cadastru şi Publicitate Imobiliară VALCEA**
**Biroul de Cadastru şi Publicitate Imobiliară Ramnicu Valcea**

## A. Partea I. Descrierea imobilului

**TEREN** Extravilan

**Adresa:** Jud. Valcea

| Nr. Crt | Nr cadastral Nr. topografic | Suprafaţa* (mp) | Observaţii / Referinţe |
|---|---|---|---|
| A1 | | 8.202 | Sector cadastral:103 Teren neimprejmuit; |

## B. Partea II. Proprietari şi acte

| Inscrieri privitoare la dreptul de proprietate şi alte drepturi reale | | Referinţe |
|---|---|---|
| / | | |
| Act Administrativ nr. Titlu de proprietate nr.622/42939, din 07/07/1997 emis de CJSDPAT VâLCEA; | | |
| B1 | Intabulare, drept de PROPRIETATE, dobandit prin Reconstituire, cota actuala 2/3, cota initiala 2/3 | A1 |
| | 1) **GALATÎR AURELIA**<br>2) **STROIESCU CONSTANŢA** | |
| Act Notarial nr. Certificat de mostenitor nr.79, din 09/06/2004 emis de NP LADAN DUMITRIEA; | | |
| B2 | Intabulare, drept de PROPRIETATE, dobandit prin Succesiune, cota actuala 3/12, cota initiala 3/12 | A1 |
| | 1) **PELMUS GABRIELA-LAURA** | |
| Act Notarial nr. Certificat de mostenitor nr.13, din 25/05/2018 emis de NP VADUVA NECSOIU CARLA ELENA; | | |
| B3 | Intabulare, drept de PROPRIETATE, dobandit prin Succesiune, cota actuala 1/12, cota initiala 1/12 | A1 |
| | 1) **PELMUS GABRIELA-LAURA** | |

## C. Partea III. SARCINI .

| Inscrieri privind dezmembramintele dreptului de proprietate, drepturi reale de garanţie şi sarcini | Referinţe |
|---|---|
| NU SUNT | |

# Anexa Nr. 1 La Partea I

## Teren

| Nr cadastral | Suprafaţa (mp)* | Observaţii / Referinţe |
|---|---|---|
| | 8.202 | |

* Suprafaţa este determinată in planul de proiecţie Stereo 70.

DETALII LINIARE IMOBIL




## Date referitoare la teren

| Crt | Categorie folosință | Intra vilan | Suprafaţa (mp) | Tarla | Parcelă | Nr. topo | Observaţii / Referinţe |
|---|---|---|---|---|---|---|---|
| 1 | arabil | NU | 8.085 | 104 | 3/7 | - | |
| 2 | neproductiv | NU | 117 | 104 | 10/4 | - | |

**Lungime Segmente**
**1) Valorile lungimilor segmentelor sunt obţinute din proiecţie în plan.**

| Punct început | X / Y | Punct sfârşit | X / Y | Lungime segment (** (m) |
|---|---|---|---|---|
| 1 | 414.383,042<br>360.555,568 | 2 | 413.919,316<br>360.506,446 | 466.32 |
| 2 | 413.919,316<br>360.506,446 | 3 | 413.912,537<br>360.505,728 | 6.817 |
| 3 | 413.912,537<br>360.505,728 | 4 | 413.914,363<br>360.488,492 | 17.332 |
| 4 | 413.914,363<br>360.488,492 | 5 | 413.921,167<br>360.489,214 | 6.842 |

*Document care conține date cu caracter personal, protejat de prevederile Regulamentului (UE) nr. 679/2016 și Legii 190/2018*

| Punct început | X / Y | Punct sfârşit | X / Y | Lungime segment (** (m) |
|---|---|---|---|---|
| 5 | 413.921,167<br>360.489,214 | 6 | 414.386,28<br>360.538,546 | 467.722 |
| 6 | 414.386,28<br>360.538,546 | 7 | 414.386,264<br>360.539,877 | 1.331 |
| 7 | 414.386,264<br>360.539,877 | 8 | 414.385,778<br>360.543,327 | 3.484 |
| 8 | 414.385,778<br>360.543,327 | 9 | 414.384,58<br>360.548,848 | 5.649 |
| 9 | 414.384,58<br>360.548,848 | 10 | 414.383,767<br>360.552,524 | 3.765 |
| 10 | 414.383,767<br>360.552,524 | 1 | 414.383,042<br>360.555,568 | 3.129 |

** Lungimile segmentelor sunt determinate în planul de proiecţie Stereo 70 şi sunt rotunjite la 1 milimetru.
*** Distanţa dintre puncte este formată din segmente cumulate ce sunt mai mici decât valoarea 1 milimetru.

*Document care conține date cu caracter personal, protejat de prevederile Regulamentului (UE) nr. 679/2016 și Legii 190/2018*

# DATE DESPRE IMOBILUL NR. 4636

**Oficiul de Cadastru şi Publicitate Imobiliară VALCEA**
**Biroul de Cadastru şi Publicitate Imobiliară Ramnicu Valcea**

## A. Partea I. Descrierea imobilului

**TEREN** Extravilan

**Adresa:** Jud. Valcea

| Nr. Crt | Nr cadastral Nr. topografic | Suprafaţa* (mp) | Observaţii / Referinţe |
|---|---|---|---|
| A1 | | 3.189 | Sector cadastral:103 Teren neimprejmuit; |

## B. Partea II. Proprietari şi acte

| Inscrieri privitoare la dreptul de proprietate şi alte drepturi reale | | Referinţe |
|---|---|---|
| / | | |
| Act Administrativ nr. Proces verbal nr.8169, din 13/11/2024 emis de Comisia Locala de Fond Funciar Tetoiu (Hotarârea Comisiei Judetene 43/13.09.1991); | | |
| B1 | Inscrierea provizorie, drept de PROPRIETATE, dobandit prin Lege, cota actuala 1/1, cota initiala 1/1 | A1 |
| | 1) **CONSTANTIN GHEORGHE** | |

## C. Partea III. SARCINI .

| Inscrieri privind dezmembramintele dreptului de proprietate, drepturi reale de garanţie şi sarcini | Referinţe |
|---|---|
| NU SUNT | |

# Anexa Nr. 1 La Partea I

## Teren

| Nr cadastral | Suprafaţa (mp)* | Observaţii / Referinţe |
|---|---|---|
| | 3.189 | |

* Suprafaţa este determinată in planul de proiecţie Stereo 70.

DETALII LINIARE IMOBIL




## Date referitoare la teren

| Crt | Categorie folosință | Intra vilan | Suprafaţa (mp) | Tarla | Parcelă | Nr. topo | Observaţii / Referinţe |
|---|---|---|---|---|---|---|---|
| 1 | arabil | NU | 3.143 | 104 | 3/8 | - | |
| 2 | neproductiv | NU | 46 | 104 | 3/8/1 | - | |

**Lungime Segmente**

**1) Valorile lungimilor segmentelor sunt obţinute din proiecţie în plan.**

| Punct început | X / Y | Punct sfârşit | X / Y | Lungime segment (** (m) |
|---|---|---|---|---|
| 1 | 414.386,28<br>360.538,546 | 2 | 413.921,167<br>360.489,214 | 467.722 |
| 2 | 413.921,167<br>360.489,214 | 3 | 413.914,363<br>360.488,492 | 6.842 |
| 3 | 413.914,363<br>360.488,492 | 4 | 413.915,072<br>360.481,792 | 6.737 |
| 4 | 413.915,072<br>360.481,792 | 5 | 413.921,984<br>360.482,526 | 6.951 |

*Document care conține date cu caracter personal, protejat de prevederile Regulamentului (UE) nr. 679/2016 și Legii 190/2018*

| Punct început | X / Y | Punct sfârşit | X / Y | Lungime segment (** (m) |
|---|---|---|---|---|
| 5 | 413.921,984<br>360.482,526 | 6 | 414.386,333<br>360.531,802 | 466.956 |
| 6 | 414.386,333<br>360.531,802 | 7 | 414.386,328<br>360.534,426 | 2.624 |
| 7 | 414.386,328<br>360.534,426 | 1 | 414.386,28<br>360.538,546 | 4.12 |

** Lungimile segmentelor sunt determinate în planul de proiecţie Stereo 70 şi sunt rotunjite la 1 milimetru.
*** Distanţa dintre puncte este formată din segmente cumulate ce sunt mai mici decât valoarea 1 milimetru.

*Document care conține date cu caracter personal, protejat de prevederile Regulamentului (UE) nr. 679/2016 și Legii 190/2018*

# DATE DESPRE IMOBILUL NR. 4637

**Oficiul de Cadastru şi Publicitate Imobiliară VALCEA**
**Biroul de Cadastru şi Publicitate Imobiliară Ramnicu Valcea**

## A. Partea I. Descrierea imobilului

**TEREN** Extravilan

**Adresa:** Jud. Valcea

| Nr. Crt | Nr cadastral Nr. topografic | Suprafaţa* (mp) | Observaţii / Referinţe |
|---|---|---|---|
| A1 | | 3.189 | Sector cadastral:103 Teren neimprejmuit; |

## B. Partea II. Proprietari şi acte

| Inscrieri privitoare la dreptul de proprietate şi alte drepturi reale | | Referinţe |
|---|---|---|
| / | | |
| Act Notarial nr. Certificat de mostenitor nr.56, din 07/03/2022 emis de Notar Public IONILETE ALIN-NICUSOR; | | |
| B1 | Intabulare, drept de PROPRIETATE, dobandit prin Succesiune, cota actuala 1/1, cota initiala 1/1 | A1 |
| | 1) **POPA GHEORGHE-SORIN** | |

## C. Partea III. SARCINI .

| Inscrieri privind dezmembramintele dreptului de proprietate, drepturi reale de garanţie şi sarcini | Referinţe |
|---|---|
| NU SUNT | |

*Document care conține date cu caracter personal, protejat de prevederile Regulamentului (UE) nr. 679/2016 și Legii 190/2018*

# Anexa Nr. 1 La Partea I

## Teren

| Nr cadastral | Suprafaţa (mp)* | Observaţii / Referinţe |
|---|---|---|
| | 3.189 | |

* Suprafaţa este determinată in planul de proiecţie Stereo 70.

DETALII LINIARE IMOBIL




## Date referitoare la teren

| Crt | Categorie folosință | Intra vilan | Suprafaţa (mp) | Tarla | Parcelă | Nr. topo | Observaţii / Referinţe |
|---|---|---|---|---|---|---|---|
| 1 | arabil | NU | 3.138 | 104 | 3/9 | - | |
| 2 | neproductiv | NU | 51 | 104 | 3/9 | - | |

**Lungime Segmente**
**1) Valorile lungimilor segmentelor sunt obţinute din proiecţie în plan.**

| Punct început | X / Y | Punct sfârşit | X / Y | Lungime segment (** (m) |
|---|---|---|---|---|
| 1 | 414.386,333<br>360.531,802 | 2 | 413.921,984<br>360.482,526 | 466.956 |
| 2 | 413.921,984<br>360.482,526 | 3 | 413.915,072<br>360.481,792 | 6.951 |
| 3 | 413.915,072<br>360.481,792 | 4 | 413.914,475<br>360.481,729 | 0.6 |
| 4 | 413.914,475<br>360.481,729 | 5 | 413.915,185<br>360.475,029 | 6.738 |

*Document care conține date cu caracter personal, protejat de prevederile Regulamentului (UE) nr. 679/2016 și Legii 190/2018*

| Punct început | X / Y | Punct sfârşit | X / Y | Lungime segment (** (m) |
|---|---|---|---|---|
| 5 | 413.915,185<br>360.475,029 | 6 | 413.917,286<br>360.475,252 | 2.113 |
| 6 | 413.917,286<br>360.475,252 | 7 | 413.922,8<br>360.475,838 | 5.545 |
| 7 | 413.922,8<br>360.475,838 | 8 | 414.386,619<br>360.525,082 | 466.426 |
| 8 | 414.386,619<br>360.525,082 | 9 | 414.386,48<br>360.526,475 | 1.4 |
| 9 | 414.386,48<br>360.526,475 | 10 | 414.386,337<br>360.529,787 | 3.315 |
| 10 | 414.386,337<br>360.529,787 | 1 | 414.386,333<br>360.531,802 | 2.015 |

** Lungimile segmentelor sunt determinate în planul de proiecţie Stereo 70 şi sunt rotunjite la 1 milimetru.
*** Distanţa dintre puncte este formată din segmente cumulate ce sunt mai mici decât valoarea 1 milimetru.

*Document care conține date cu caracter personal, protejat de prevederile Regulamentului (UE) nr. 679/2016 și Legii 190/2018*

# DATE DESPRE IMOBILUL NR. 4638

**Oficiul de Cadastru şi Publicitate Imobiliară VALCEA**
**Biroul de Cadastru şi Publicitate Imobiliară Ramnicu Valcea**

## A. Partea I. Descrierea imobilului

**TEREN** Extravilan

**Adresa:** Jud. Valcea

| Nr. Crt | Nr cadastral Nr. topografic | Suprafaţa* (mp) | Observaţii / Referinţe |
|---|---|---|---|
| A1 | 36923 | 8.422 | Sector cadastral:103 Teren neimprejmuit; |

## B. Partea II. Proprietari şi acte

| Inscrieri privitoare la dreptul de proprietate şi alte drepturi reale | | Referinţe |
|---|---|---|
| **10208 / 07/02/2023** | | |
| Act Administrativ nr. Titlul de proprietate nr. 29759, din 20/01/2023 emis de COMISIA JUDETEANA VALCEA; | | |
| B1 | Intabulare, drept de PROPRIETATE, dobandit prin Lege, cota actuala 1/1, cota initiala 1/1 | A1 |
| | 1) **COTOI CORNELIU** | |

## C. Partea III. SARCINI .

| Inscrieri privind dezmembramintele dreptului de proprietate, drepturi reale de garanţie şi sarcini | Referinţe |
|---|---|
| NU SUNT | |

*Document care conține date cu caracter personal, protejat de prevederile Regulamentului (UE) nr. 679/2016 și Legii 190/2018*

# Anexa Nr. 1 La Partea I

## Teren

| Nr cadastral | Suprafaţa (mp)* | Observaţii / Referinţe |
|---|---|---|
| 36923 | 8.422 | |

* Suprafaţa este determinată in planul de proiecţie Stereo 70.

DETALII LINIARE IMOBIL




## Date referitoare la teren

| Crt | Categorie folosință | Intra vilan | Suprafaţa (mp) | Tarla | Parcelă | Nr. topo | Observaţii / Referinţe |
|---|---|---|---|---|---|---|---|
| 1 | arabil | NU | 8.422 | 104 | 3/10/11 | - | |

**Lungime Segmente**
**1) Valorile lungimilor segmentelor sunt obţinute din proiecţie în plan.**

| Punct început | X / Y | Punct sfârşit | X / Y | Lungime segment (** (m) |
|---|---|---|---|---|
| 1 | 414.386,619<br>360.525,082 | 2 | 413.922,8<br>360.475,838 | 466.426 |
| 2 | 413.922,8<br>360.475,838 | 3 | 413.917,286<br>360.475,252 | 5.545 |
| 3 | 413.917,286<br>360.475,252 | 4 | 413.919,147<br>360.457,63 | 17.72 |
| 4 | 413.919,147<br>360.457,63 | 5 | 414.223,108<br>360.489,737 | 305.652 |
| 5 | 414.223,108<br>360.489,737 | 6 | 414.388,928<br>360.507,252 | 166.742 |

*Document care conține date cu caracter personal, protejat de prevederile Regulamentului (UE) nr. 679/2016 și Legii 190/2018*

| Punct început | X / Y | Punct sfârşit | X / Y | Lungime segment (** (m) |
|---|---|---|---|---|
| 6 | 414.388,928<br>360.507,252 | 7 | 414.388,676<br>360.508,712 | 1.482 |
| 7 | 414.388,676<br>360.508,712 | 8 | 414.388,007<br>360.511,387 | 2.757 |
| 8 | 414.388,007<br>360.511,387 | 9 | 414.387,366<br>360.515,911 | 4.569 |
| 9 | 414.387,366<br>360.515,911 | 10 | 414.386,619<br>360.525,082 | 9.201 |
| 10 | 414.386,619<br>360.525,082 | 11 | 414.223,108<br>360.492,696 | 166.687 |
| 11 | 414.223,108<br>360.492,696 | 12 | 414.223,108<br>360.491,696 | 1.0 |
| 12 | 414.223,108<br>360.491,696 | 13 | 414.222,108<br>360.491,696 | 1.0 |
| 13 | 414.222,108<br>360.491,696 | 14 | 414.222,108<br>360.492,696 | 1.0 |
| 14 | 414.222,108<br>360.492,696 | 1 | 414.223,108<br>360.492,696 | 1.0 |

** Lungimile segmentelor sunt determinate în planul de proiecţie Stereo 70 şi sunt rotunjite la 1 milimetru.
*** Distanţa dintre puncte este formată din segmente cumulate ce sunt mai mici decât valoarea 1 milimetru.

*Document care conține date cu caracter personal, protejat de prevederile Regulamentului (UE) nr. 679/2016 și Legii 190/2018*

# DATE DESPRE IMOBILUL NR. 4639

**Oficiul de Cadastru şi Publicitate Imobiliară VALCEA**
**Biroul de Cadastru şi Publicitate Imobiliară Ramnicu Valcea**

## A. Partea I. Descrierea imobilului

**TEREN** Extravilan

**Adresa:** Jud. Valcea

| Nr. Crt | Nr cadastral Nr. topografic | Suprafaţa* (mp) | Observaţii / Referinţe |
|---|---|---|---|
| A1 | | 913 | Sector cadastral:103 Teren neimprejmuit; |

## B. Partea II. Proprietari şi acte

| Inscrieri privitoare la dreptul de proprietate şi alte drepturi reale | | Referinţe |
|---|---|---|
| / | | |
| Act Administrativ nr. Proces verbal nr.8170, din 13/11/2024 emis de Comisia Locala de Fond Funciar Tetoiu (Hotarârea Comisiei Judetene 43/13.09.1991); | | |
| B1 | Inscrierea provizorie, drept de PROPRIETATE, dobandit prin Lege, cota actuala 1/1, cota initiala 1/1 | A1 |
| | 1) **MANDOC VICTOR** | |

## C. Partea III. SARCINI .

| Inscrieri privind dezmembramintele dreptului de proprietate, drepturi reale de garanţie şi sarcini | Referinţe |
|---|---|
| NU SUNT | |

*Document care conține date cu caracter personal, protejat de prevederile Regulamentului (UE) nr. 679/2016 și Legii 190/2018*

# Anexa Nr. 1 La Partea I

## Teren

| Nr cadastral | Suprafaţa (mp)* | Observaţii / Referinţe |
|---|---|---|
| | 913 | |

* Suprafaţa este determinată in planul de proiecţie Stereo 70.

DETALII LINIARE IMOBIL




## Date referitoare la teren

| Crt | Categorie folosință | Intra vilan | Suprafaţa (mp) | Tarla | Parcelă | Nr. topo | Observaţii / Referinţe |
|---|---|---|---|---|---|---|---|
| 1 | arabil | NU | 902 | 104 | 3/11 | - | |
| 2 | neproductiv | NU | 11 | 104 | 3/11/1 | - | |

**Lungime Segmente**

**1) Valorile lungimilor segmentelor sunt obţinute din proiecţie în plan.**

| Punct început | X / Y | Punct sfârşit | X / Y | Lungime segment (** (m) |
|---|---|---|---|---|
| 1 | 413.919,147<br>360.457,63 | 2 | 413.914,219<br>360.457,109 | 4.955 |
| 2 | 413.914,219<br>360.457,109 | 3 | 413.914,422<br>360.455,193 | 1.927 |
| 3 | 413.914,422<br>360.455,193 | 4 | 413.920,663<br>360.455,853 | 6.276 |
| 4 | 413.920,663<br>360.455,853 | 5 | 414.389,252<br>360.505,377 | 471.199 |

*Document care conține date cu caracter personal, protejat de prevederile Regulamentului (UE) nr. 679/2016 și Legii 190/2018*

| Punct început | X / Y | Punct sfârşit | X / Y | Lungime segment (** (m) |
|---|---|---|---|---|
| 5 | 414.389,252<br>360.505,377 | 6 | 414.388,928<br>360.507,252 | 1.903 |
| 6 | 414.388,928<br>360.507,252 | 7 | 414.223,108<br>360.489,737 | 166.742 |
| 7 | 414.223,108<br>360.489,737 | 1 | 413.919,147<br>360.457,63 | 305.652 |

** Lungimile segmentelor sunt determinate în planul de proiecţie Stereo 70 şi sunt rotunjite la 1 milimetru.
*** Distanţa dintre puncte este formată din segmente cumulate ce sunt mai mici decât valoarea 1 milimetru.

*Document care conține date cu caracter personal, protejat de prevederile Regulamentului (UE) nr. 679/2016 și Legii 190/2018*

# DATE DESPRE IMOBILUL NR. 4640

**Oficiul de Cadastru şi Publicitate Imobiliară VALCEA**
**Biroul de Cadastru şi Publicitate Imobiliară Ramnicu Valcea**

## A. Partea I. Descrierea imobilului

**TEREN** Extravilan

**Adresa:** Jud. Valcea, FILOTESTI

| Nr. Crt | Nr cadastral Nr. topografic | Suprafaţa* (mp) | Observaţii / Referinţe |
|---|---|---|---|
| A1 | | 913 | Sector cadastral:103 Teren neimprejmuit; |

## B. Partea II. Proprietari şi acte

| Inscrieri privitoare la dreptul de proprietate şi alte drepturi reale | | Referinţe |
|---|---|---|
| / | | |
| Act Administrativ nr. Titlu de proprietate nr.1305/50727, din 07/05/2002 emis de CJSDPAT VâLCEA; | | |
| B1 | Intabulare, drept de PROPRIETATE, dobandit prin Reconstituire, cota actuala 1/1, cota initiala 1/1 | A1 |
| | 1) **MANDOC ION**<br>2) **MUNTEAN ELENA-ANA** | |

## C. Partea III. SARCINI .

| Inscrieri privind dezmembramintele dreptului de proprietate, drepturi reale de garanţie şi sarcini | Referinţe |
|---|---|
| NU SUNT | |

*Document care conține date cu caracter personal, protejat de prevederile Regulamentului (UE) nr. 679/2016 și Legii 190/2018*

# Anexa Nr. 1 La Partea I

## Teren

| Nr cadastral | Suprafaţa (mp)* | Observaţii / Referinţe |
|---|---|---|
| | 913 | |

* Suprafaţa este determinată in planul de proiecţie Stereo 70.

DETALII LINIARE IMOBIL




## Date referitoare la teren

| Crt | Categorie folosință | Intra vilan | Suprafaţa (mp) | Tarla | Parcelă | Nr. topo | Observaţii / Referinţe |
|---|---|---|---|---|---|---|---|
| 1 | arabil | NU | 900 | 104 | 3/12 | - | |
| 2 | neproductiv | NU | 13 | 104 | 3/12 | - | |

**Lungime Segmente**
**1) Valorile lungimilor segmentelor sunt obţinute din proiecţie în plan.**

| Punct început | X / Y | Punct sfârşit | X / Y | Lungime segment (** (m) |
|---|---|---|---|---|
| 1 | 414.389,252<br>360.505,377 | 2 | 413.920,663<br>360.455,853 | 471.199 |
| 2 | 413.920,663<br>360.455,853 | 3 | 413.914,422<br>360.455,193 | 6.276 |
| 3 | 413.914,422<br>360.455,193 | 4 | 413.914,624<br>360.453,277 | 1.927 |
| 4 | 413.914,624<br>360.453,277 | 5 | 413.922,089<br>360.454,066 | 7.507 |

*Document care conține date cu caracter personal, protejat de prevederile Regulamentului (UE) nr. 679/2016 și Legii 190/2018*

| Punct început | X / Y | Punct sfârşit | X / Y | Lungime segment (** (m) |
|---|---|---|---|---|
| 5 | 413.922,089<br>360.454,066 | 6 | 413.928,718<br>360.454,767 | 6.666 |
| 6 | 413.928,718<br>360.454,767 | 7 | 414.389,497<br>360.503,495 | 463.348 |
| 7 | 414.389,497<br>360.503,495 | 8 | 414.389,281<br>360.505,208 | 1.727 |
| 8 | 414.389,281<br>360.505,208 | 1 | 414.389,252<br>360.505,377 | 0.171 |

** Lungimile segmentelor sunt determinate în planul de proiecţie Stereo 70 şi sunt rotunjite la 1 milimetru.
*** Distanţa dintre puncte este formată din segmente cumulate ce sunt mai mici decât valoarea 1 milimetru.

*Document care conține date cu caracter personal, protejat de prevederile Regulamentului (UE) nr. 679/2016 și Legii 190/2018*

# DATE DESPRE IMOBILUL NR. 4641

**Oficiul de Cadastru şi Publicitate Imobiliară VALCEA**
**Biroul de Cadastru şi Publicitate Imobiliară Ramnicu Valcea**

## A. Partea I. Descrierea imobilului

**TEREN** Extravilan

**Adresa:** Jud. Valcea

| Nr. Crt | Nr cadastral Nr. topografic | Suprafaţa* (mp) | Observaţii / Referinţe |
|---|---|---|---|
| A1 | 38240 | 5.364 | Sector cadastral:103 Teren neimprejmuit; |

## B. Partea II. Proprietari şi acte

| Inscrieri privitoare la dreptul de proprietate şi alte drepturi reale | | Referinţe |
|---|---|---|
| **59068 / 11/07/2024** | | |
| Act Notarial nr. Certificat de mostenitor nr.110, din 10/07/2009 emis de Notar public Chirsanov Capanu Alexander Cristian (act administrativ nr 1222/28706 din 15.03.2002, emis de Comisia judeteana Valcea); | | |
| B2 | Intabulare, drept de PROPRIETATE, dobandit prin Succesiune, cota actuala 3/4, cota initiala 3/4 | A1 |
| | 1) **DINU CONSTANTIN** | |
| Act Notarial nr. Certificat de mostenitor nr.72, din 04/08/2011 emis de Notar public Chirsanov Capanu Alexander Cristian; | | |
| B3 | Intabulare, drept de PROPRIETATE, dobandit prin Conventie, cota actuala 1/4, cota initiala 1/4 | A1 |
| | 1) **DINU CONSTANTIN** | |
| | *OBSERVATII: , cu titlu de partaj succesoral* | |

## C. Partea III. SARCINI .

| Inscrieri privind dezmembramintele dreptului de proprietate, drepturi reale de garanţie şi sarcini | Referinţe |
|---|---|
| NU SUNT | |

*Document care conține date cu caracter personal, protejat de prevederile Regulamentului (UE) nr. 679/2016 și Legii 190/2018*

# Anexa Nr. 1 La Partea I

## Teren

| Nr cadastral | Suprafaţa (mp)* | Observaţii / Referinţe |
|---|---|---|
| 38240 | 5.364 | |

* Suprafaţa este determinată in planul de proiecţie Stereo 70.

DETALII LINIARE IMOBIL




## Date referitoare la teren

| Crt | Categorie folosință | Intra vilan | Suprafaţa (mp) | Tarla | Parcelă | Nr. topo | Observaţii / Referinţe |
|---|---|---|---|---|---|---|---|
| 1 | arabil | NU | 5.364 | 104 | 3/13 | - | |

**Lungime Segmente**
**1) Valorile lungimilor segmentelor sunt obţinute din proiecţie în plan.**

| Punct început | X / Y | Punct sfârşit | X / Y | Lungime segment (** (m) |
|---|---|---|---|---|
| 1 | 413.929,933<br>360.443,268 | 2 | 414.391,033<br>360.492,008 | 463.669 |
| 2 | 414.391,033<br>360.492,008 | 3 | 414.390,311<br>360.496,476 | 4.526 |
| 3 | 414.390,311<br>360.496,476 | 4 | 414.389,497<br>360.503,495 | 7.066 |
| 4 | 414.389,497<br>360.503,495 | 5 | 413.928,718<br>360.454,767 | 463.348 |
| 5 | 413.928,718<br>360.454,767 | 1 | 413.929,933<br>360.443,268 | 11.563 |

*Document care conține date cu caracter personal, protejat de prevederile Regulamentului (UE) nr. 679/2016 și Legii 190/2018*

** Lungimile segmentelor sunt determinate în planul de proiecţie Stereo 70 şi sunt rotunjite la 1 milimetru.
*** Distanţa dintre puncte este formată din segmente cumulate ce sunt mai mici decât valoarea 1 milimetru.

*Document care conține date cu caracter personal, protejat de prevederile Regulamentului (UE) nr. 679/2016 și Legii 190/2018*

# DATE DESPRE IMOBILUL NR. 4642

**Oficiul de Cadastru şi Publicitate Imobiliară VALCEA**
**Biroul de Cadastru şi Publicitate Imobiliară Ramnicu Valcea**

## A. Partea I. Descrierea imobilului

**TEREN** Extravilan

**Adresa:** Jud. Valcea

| Nr. Crt | Nr cadastral Nr. topografic | Suprafaţa* (mp) | Observaţii / Referinţe |
|---|---|---|---|
| A1 | | 840 | Sector cadastral:103 Teren neimprejmuit; |

## B. Partea II. Proprietari şi acte

| Inscrieri privitoare la dreptul de proprietate şi alte drepturi reale | | Referinţe |
|---|---|---|
| / | | |
| Act Notarial nr. Certificat de mostenitor nr.110, din 10/07/2009 emis de Notar public Chirsanov Capanu Alexander Cristian; | | |
| B1 | Intabulare, drept de PROPRIETATE, dobandit prin Succesiune, cota actuala 3/4, cota initiala 3/4 | A1 |
| | 1) **DINU CONSTANTIN** | |
| Act Notarial nr. Certificat de mostenitor nr.72, din 04/08/2011 emis de Notar public Chirsanov Capanu Alexander Cristian; | | |
| B2 | Intabulare, drept de PROPRIETATE, dobandit prin Conventie, cota actuala 1/4, cota initiala 1/4 | A1 |
| | 1) **DINU CONSTANTIN** | |
| | *OBSERVATII: , cu titlu de partaj succesoral* | |

## C. Partea III. SARCINI .

| Inscrieri privind dezmembramintele dreptului de proprietate, drepturi reale de garanţie şi sarcini | Referinţe |
|---|---|
| NU SUNT | |

*Document care conține date cu caracter personal, protejat de prevederile Regulamentului (UE) nr. 679/2016 și Legii 190/2018*

# Anexa Nr. 1 La Partea I

## Teren

| Nr cadastral | Suprafaţa (mp)* | Observaţii / Referinţe |
|---|---|---|
| | 840 | |

* Suprafaţa este determinată in planul de proiecţie Stereo 70.

DETALII LINIARE IMOBIL

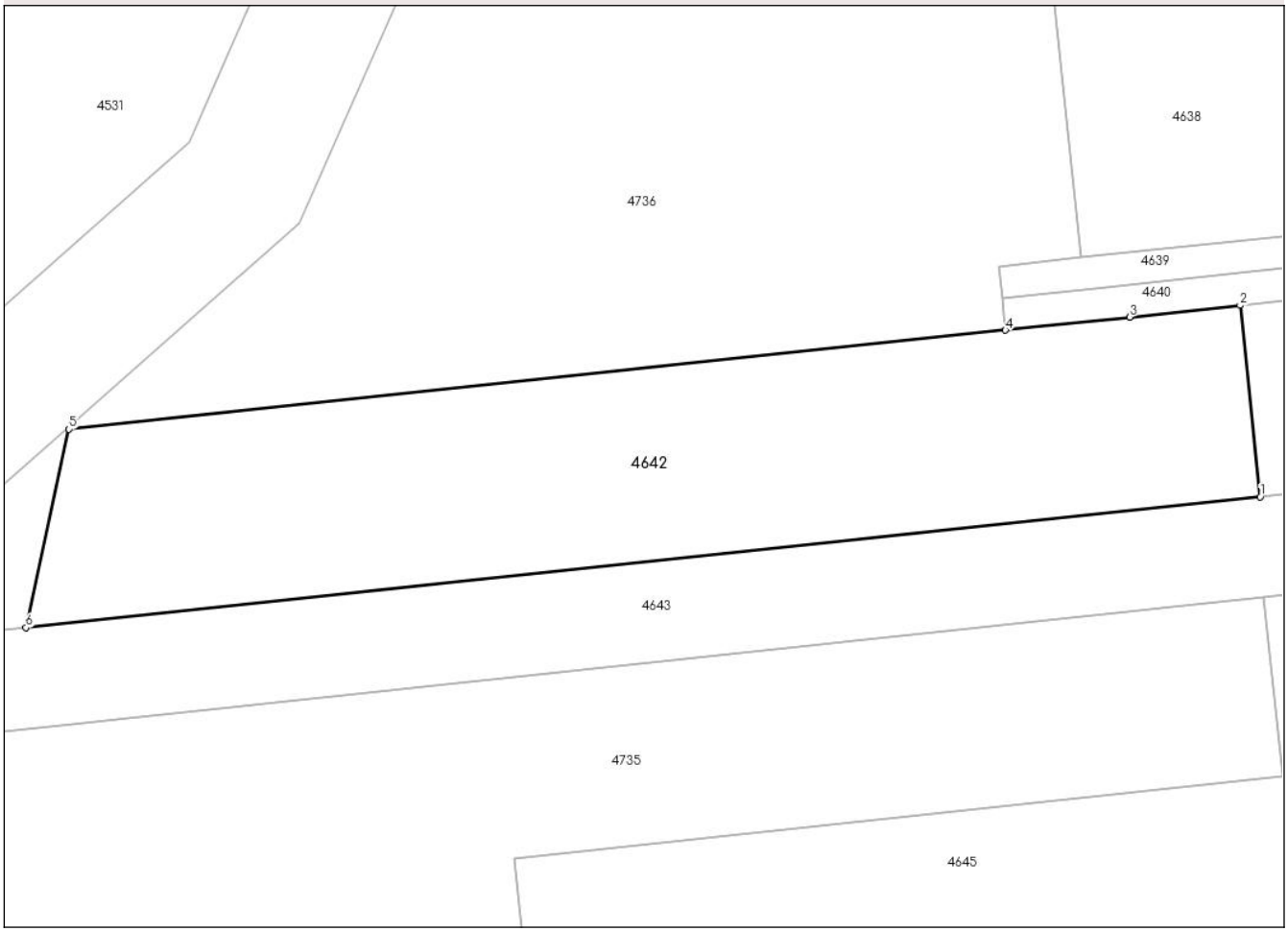


## Date referitoare la teren

| Crt | Categorie folosință | Intra vilan | Suprafaţa (mp) | Tarla | Parcelă | Nr. topo | Observaţii / Referinţe |
|---|---|---|---|---|---|---|---|
| 1 | padure | NU | 801 | 104 | 2/4 | - | |
| 2 | arabil | NU | 39 | 104 | 2/4 | - | |

**Lungime Segmente**
**1) Valorile lungimilor segmentelor sunt obţinute din proiecţie în plan.**

| Punct început | X / Y | Punct sfârşit | X / Y | Lungime segment (** (m) |
|---|---|---|---|---|
| 1 | 413.929,933<br>360.443,268 | 2 | 413.928,718<br>360.454,767 | 11.563 |
| 2 | 413.928,718<br>360.454,767 | 3 | 413.922,089<br>360.454,066 | 6.666 |
| 3 | 413.922,089<br>360.454,066 | 4 | 413.914,624<br>360.453,277 | 7.507 |
| 4 | 413.914,624<br>360.453,277 | 5 | 413.858,381<br>360.447,329 | 56.557 |

*Document care conține date cu caracter personal, protejat de prevederile Regulamentului (UE) nr. 679/2016 și Legii 190/2018*

| Punct început | X / Y | Punct sfârşit | X / Y | Lungime segment (** (m) |
|---|---|---|---|---|
| 5 | 413.858,381<br>360.447,329 | 6 | 413.855,788<br>360.435,431 | 12.177 |
| 6 | 413.855,788<br>360.435,431 | 1 | 413.929,933<br>360.443,268 | 74.558 |

** Lungimile segmentelor sunt determinate în planul de proiecţie Stereo 70 şi sunt rotunjite la 1 milimetru.
*** Distanţa dintre puncte este formată din segmente cumulate ce sunt mai mici decât valoarea 1 milimetru.

*Document care conține date cu caracter personal, protejat de prevederile Regulamentului (UE) nr. 679/2016 și Legii 190/2018*

# DATE DESPRE IMOBILUL NR. 4643

**Oficiul de Cadastru şi Publicitate Imobiliară VALCEA**
**Biroul de Cadastru şi Publicitate Imobiliară Ramnicu Valcea**

## A. Partea I. Descrierea imobilului

**TEREN** Extravilan

**Adresa:** Jud. Valcea, CUREAUA CU CASA

| Nr. Crt | Nr cadastral Nr. topografic | Suprafaţa* (mp) | Observaţii / Referinţe |
|---|---|---|---|
| A1 | | 3.269 | Sector cadastral:103 Teren neimprejmuit; |

## B. Partea II. Proprietari şi acte

| Inscrieri privitoare la dreptul de proprietate şi alte drepturi reale | | Referinţe |
|---|---|---|
| / | | |
| Act Administrativ nr. Titlu de proprietate nr.667/42939, din 07/07/1997 emis de CJSDPAT VâLCEA; | | |
| B1 | Intabulare, drept de PROPRIETATE, dobandit prin Reconstituire, cota actuala 1/1, cota initiala 1/1 | A1 |
| | 1) **STROE EUGENIA** | |

## C. Partea III. SARCINI .

| Inscrieri privind dezmembramintele dreptului de proprietate, drepturi reale de garanţie şi sarcini | Referinţe |
|---|---|
| NU SUNT | |

*Document care conține date cu caracter personal, protejat de prevederile Regulamentului (UE) nr. 679/2016 și Legii 190/2018*

# Anexa Nr. 1 La Partea I

## Teren

| Nr cadastral | Suprafaţa (mp)* | Observaţii / Referinţe |
|---|---|---|
| | 3.269 | |

* Suprafaţa este determinată in planul de proiecţie Stereo 70.

DETALII LINIARE IMOBIL




## Date referitoare la teren

| Crt | Categorie folosință | Intra vilan | Suprafaţa (mp) | Tarla | Parcelă | Nr. topo | Observaţii / Referinţe |
|---|---|---|---|---|---|---|---|
| 1 | arabil | NU | 2.708 | 104 | 3/14, 10/11 | - | |
| 2 | padure | NU | 561 | 104 | 2/5 | - | |

**Lungime Segmente**

**1) Valorile lungimilor segmentelor sunt obţinute din proiecţie în plan.**

| Punct început | X / Y | Punct sfârşit | X / Y | Lungime segment (** (m) |
|---|---|---|---|---|
| 1 | 413.929,933<br>360.443,268 | 2 | 413.855,788<br>360.435,431 | 74.558 |
| 2 | 413.855,788<br>360.435,431 | 3 | 413.843,535<br>360.434,136 | 12.321 |
| 3 | 413.843,535<br>360.434,136 | 4 | 413.836,051<br>360.427,272 | 10.155 |
| 4 | 413.836,051<br>360.427,272 | 5 | 413.930,159<br>360.437,268 | 94.637 |

*Document care conține date cu caracter personal, protejat de prevederile Regulamentului (UE) nr. 679/2016 și Legii 190/2018*

| Punct început | X / Y | Punct sfârşit | X / Y | Lungime segment (** (m) |
|---|---|---|---|---|
| 5 | 413.930,159<br>360.437,268 | 6 | 413.935,072<br>360.437,79 | 4.941 |
| 6 | 413.935,072<br>360.437,79 | 7 | 414.391,295<br>360.486,25 | 458.789 |
| 7 | 414.391,295<br>360.486,25 | 8 | 414.391,191<br>360.489,629 | 3.381 |
| 8 | 414.391,191<br>360.489,629 | 9 | 414.391,034<br>360.492,001 | 2.377 |
| 9 | 414.391,034<br>360.492,001 | 10 | 414.391,033<br>360.492,008 | 0.007 |
| 10 | 414.391,033<br>360.492,008 | 1 | 413.929,933<br>360.443,268 | 463.669 |

** Lungimile segmentelor sunt determinate în planul de proiecţie Stereo 70 şi sunt rotunjite la 1 milimetru.
*** Distanţa dintre puncte este formată din segmente cumulate ce sunt mai mici decât valoarea 1 milimetru.

*Document care conține date cu caracter personal, protejat de prevederile Regulamentului (UE) nr. 679/2016 și Legii 190/2018*

# DATE DESPRE IMOBILUL NR. 4644

**Oficiul de Cadastru şi Publicitate Imobiliară VALCEA**
**Biroul de Cadastru şi Publicitate Imobiliară Ramnicu Valcea**

## A. Partea I. Descrierea imobilului

**TEREN** Extravilan

**Adresa:** Jud. Valcea, ELESTEU

| Nr. Crt | Nr cadastral Nr. topografic | Suprafaţa* (mp) | Observaţii / Referinţe |
|---|---|---|---|
| A1 | | 4.893 | Sector cadastral:103 Teren neimprejmuit; |

## B. Partea II. Proprietari şi acte

| Inscrieri privitoare la dreptul de proprietate şi alte drepturi reale | | Referinţe |
|---|---|---|
| / | | |
| Act Administrativ nr. Titlu de proprietate nr.16458, din 17/08/2010 emis de CJSDPAT VâLCEA; | | |
| B1 | Intabulare, drept de PROPRIETATE, dobandit prin Reconstituire, cota actuala 1/1, cota initiala 1/1 | A1 |
| | 1) **TOMULESCU DUMITRU** | |

## C. Partea III. SARCINI .

| Inscrieri privind dezmembramintele dreptului de proprietate, drepturi reale de garanţie şi sarcini | Referinţe |
|---|---|
| NU SUNT | |

*Document care conține date cu caracter personal, protejat de prevederile Regulamentului (UE) nr. 679/2016 și Legii 190/2018*

# Anexa Nr. 1 La Partea I

## Teren

| Nr cadastral | Suprafaţa (mp)* | Observaţii / Referinţe |
|---|---|---|
| | 4.893 | |

* Suprafaţa este determinată in planul de proiecţie Stereo 70.

DETALII LINIARE IMOBIL




## Date referitoare la teren

| Crt | Categorie folosință | Intra vilan | Suprafaţa (mp) | Tarla | Parcelă | Nr. topo | Observaţii / Referinţe |
|---|---|---|---|---|---|---|---|
| 1 | arabil | NU | 4.809 | 104 | 3/15 | - | |
| 2 | neproductiv | NU | 84 | 104 | 3/15 | - | |

**Lungime Segmente**
**1) Valorile lungimilor segmentelor sunt obţinute din proiecţie în plan.**

| Punct început | X / Y | Punct sfârşit | X / Y | Lungime segment (** (m) |
|---|---|---|---|---|
| 1 | 414.391,295<br>360.486,25 | 2 | 413.935,072<br>360.437,79 | 458.789 |
| 2 | 413.935,072<br>360.437,79 | 3 | 413.930,159<br>360.437,268 | 4.941 |
| 3 | 413.930,159<br>360.437,268 | 4 | 413.931,322<br>360.426,508 | 10.823 |
| 4 | 413.931,322<br>360.426,508 | 5 | 413.941,862<br>360.427,64 | 10.601 |

*Document care conține date cu caracter personal, protejat de prevederile Regulamentului (UE) nr. 679/2016 și Legii 190/2018*

| Punct început | X / Y | Punct sfârşit | X / Y | Lungime segment (** (m) |
|---|---|---|---|---|
| 5 | 413.941,862<br>360.427,64 | 6 | 414.392,115<br>360.475,992 | 452.842 |
| 6 | 414.392,115<br>360.475,992 | 7 | 414.391,325<br>360.485,269 | 9.311 |
| 7 | 414.391,325<br>360.485,269 | 1 | 414.391,295<br>360.486,25 | 0.981 |

** Lungimile segmentelor sunt determinate în planul de proiecţie Stereo 70 şi sunt rotunjite la 1 milimetru.
*** Distanţa dintre puncte este formată din segmente cumulate ce sunt mai mici decât valoarea 1 milimetru.

*Document care conține date cu caracter personal, protejat de prevederile Regulamentului (UE) nr. 679/2016 și Legii 190/2018*

# DATE DESPRE IMOBILUL NR. 4645

**Oficiul de Cadastru şi Publicitate Imobiliară VALCEA**
**Biroul de Cadastru şi Publicitate Imobiliară Ramnicu Valcea**

## A. Partea I. Descrierea imobilului

**TEREN** Extravilan

**Adresa:** Jud. Valcea, ELESTEU

| Nr. Crt | Nr cadastral Nr. topografic | Suprafaţa* (mp) | Observaţii / Referinţe |
|---|---|---|---|
| A1 | | 5.392 | Sector cadastral:103 Teren neimprejmuit; |

## B. Partea II. Proprietari şi acte

| Inscrieri privitoare la dreptul de proprietate şi alte drepturi reale | | Referinţe |
|---|---|---|
| / | | |
| Act Administrativ nr. Titlu de proprietate nr.858/46587, din 13/09/1991 emis de CJSDPAT VâLCEA; | | |
| B1 | Intabulare, drept de PROPRIETATE, dobandit prin Reconstituire, cota actuala 1/1, cota initiala 1/1 | A1 |
| | 1) **TOMULESCU ION** | |

## C. Partea III. SARCINI .

| Inscrieri privind dezmembramintele dreptului de proprietate, drepturi reale de garanţie şi sarcini | Referinţe |
|---|---|
| NU SUNT | |

*Document care conține date cu caracter personal, protejat de prevederile Regulamentului (UE) nr. 679/2016 și Legii 190/2018*

# Anexa Nr. 1 La Partea I

## Teren

| Nr cadastral | Suprafaţa (mp)* | Observaţii / Referinţe |
|---|---|---|
| | 5.392 | |

* Suprafaţa este determinată in planul de proiecţie Stereo 70.

DETALII LINIARE IMOBIL




## Date referitoare la teren

| Crt | Categorie folosință | Intra vilan | Suprafaţa (mp) | Tarla | Parcelă | Nr. topo | Observaţii / Referinţe |
|---|---|---|---|---|---|---|---|
| 1 | arabil | NU | 4.757 | 104 | 3/16, 10/13 | - | |
| 2 | neproductiv | NU | 635 | 104 | 3/16, 10/13 | - | |

**Lungime Segmente**

**1) Valorile lungimilor segmentelor sunt obţinute din proiecţie în plan.**

| Punct început | X / Y | Punct sfârşit | X / Y | Lungime segment (** (m) |
|---|---|---|---|---|
| 1 | 413.931,322<br>360.426,508 | 2 | 413.885,14<br>360.421,548 | 46.448 |
| 2 | 413.885,14<br>360.421,548 | 3 | 413.886,309<br>360.410,735 | 10.876 |
| 3 | 413.886,309<br>360.410,735 | 4 | 413.920,981<br>360.414,5 | 34.876 |
| 4 | 413.920,981<br>360.414,5 | 5 | 413.945,977<br>360.417,214 | 25.143 |

*Document care conține date cu caracter personal, protejat de prevederile Regulamentului (UE) nr. 679/2016 și Legii 190/2018*

| Punct început | X / Y | Punct sfârşit | X / Y | Lungime segment (** (m) |
|---|---|---|---|---|
| 5 | 413.945,977<br>360.417,214 | 6 | 414.393,292<br>360.465,785 | 449.944 |
| 6 | 414.393,292<br>360.465,785 | 7 | 414.392,656<br>360.470,342 | 4.601 |
| 7 | 414.392,656<br>360.470,342 | 8 | 414.392,115<br>360.475,992 | 5.676 |
| 8 | 414.392,115<br>360.475,992 | 9 | 413.941,862<br>360.427,64 | 452.842 |
| 9 | 413.941,862<br>360.427,64 | 1 | 413.931,322<br>360.426,508 | 10.601 |

** Lungimile segmentelor sunt determinate în planul de proiecţie Stereo 70 şi sunt rotunjite la 1 milimetru.
*** Distanţa dintre puncte este formată din segmente cumulate ce sunt mai mici decât valoarea 1 milimetru.

*Document care conține date cu caracter personal, protejat de prevederile Regulamentului (UE) nr. 679/2016 și Legii 190/2018*

# DATE DESPRE IMOBILUL NR. 4646

**Oficiul de Cadastru şi Publicitate Imobiliară VALCEA**
**Biroul de Cadastru şi Publicitate Imobiliară Ramnicu Valcea**

## A. Partea I. Descrierea imobilului

**TEREN** Extravilan

**Adresa:** Jud. Valcea, ELESTEU

| Nr. Crt | Nr cadastral Nr. topografic | Suprafaţa* (mp) | Observaţii / Referinţe |
|---|---|---|---|
| A1 | | 1.864 | Sector cadastral:103 Teren neimprejmuit; |

## B. Partea II. Proprietari şi acte

| Inscrieri privitoare la dreptul de proprietate şi alte drepturi reale | | Referinţe |
|---|---|---|
| / | | |
| Act Administrativ nr. Titlu de proprietate nr.5988, din 20/11/2007 emis de CJSDPAT VâLCEA; | | |
| B1 | Intabulare, drept de PROPRIETATE, dobandit prin Reconstituire, cota actuala 1/1, cota initiala 1/1 | A1 |
| | 1) **ADAM ELENA** | |

## C. Partea III. SARCINI .

| Inscrieri privind dezmembramintele dreptului de proprietate, drepturi reale de garanţie şi sarcini | Referinţe |
|---|---|
| NU SUNT | |

*Document care conține date cu caracter personal, protejat de prevederile Regulamentului (UE) nr. 679/2016 și Legii 190/2018*

# Anexa Nr. 1 La Partea I

## Teren

| Nr cadastral | Suprafaţa (mp)* | Observaţii / Referinţe |
|---|---|---|
| | 1.864 | |

* Suprafaţa este determinată in planul de proiecţie Stereo 70.

DETALII LINIARE IMOBIL




## Date referitoare la teren

| Crt | Categorie folosință | Intra vilan | Suprafaţa (mp) | Tarla | Parcelă | Nr. topo | Observaţii / Referinţe |
|---|---|---|---|---|---|---|---|
| 1 | arabil | NU | 1.764 | 104 | 3/17 | - | |
| 2 | neproductiv | NU | 100 | 104 | 3/17 | - | |

**Lungime Segmente**

**1) Valorile lungimilor segmentelor sunt obţinute din proiecţie în plan.**

| Punct început | X / Y | Punct sfârşit | X / Y | Lungime segment (** (m) |
|---|---|---|---|---|
| 1 | 414.394,013<br>360.461,924 | 2 | 414.393,956<br>360.462,324 | 0.404 |
| 2 | 414.393,956<br>360.462,324 | 3 | 414.393,292<br>360.465,785 | 3.524 |
| 3 | 414.393,292<br>360.465,785 | 4 | 413.945,977<br>360.417,214 | 449.944 |
| 4 | 413.945,977<br>360.417,214 | 5 | 413.920,981<br>360.414,5 | 25.143 |

*Document care conține date cu caracter personal, protejat de prevederile Regulamentului (UE) nr. 679/2016 și Legii 190/2018*

| Punct început | X / Y | Punct sfârşit | X / Y | Lungime segment (** (m) |
|---|---|---|---|---|
| 5 | 413.920,981<br>360.414,5 | 6 | 413.921,406<br>360.410,595 | 3.928 |
| 6 | 413.921,406<br>360.410,595 | 7 | 413.947,139<br>360.413,389 | 25.884 |
| 7 | 413.947,139<br>360.413,389 | 1 | 414.394,013<br>360.461,924 | 449.502 |

** Lungimile segmentelor sunt determinate în planul de proiecţie Stereo 70 şi sunt rotunjite la 1 milimetru.
*** Distanţa dintre puncte este formată din segmente cumulate ce sunt mai mici decât valoarea 1 milimetru.

*Document care conține date cu caracter personal, protejat de prevederile Regulamentului (UE) nr. 679/2016 și Legii 190/2018*

# DATE DESPRE IMOBILUL NR. 4647

**Oficiul de Cadastru şi Publicitate Imobiliară VALCEA**
**Biroul de Cadastru şi Publicitate Imobiliară Ramnicu Valcea**

## A. Partea I. Descrierea imobilului

**TEREN** Extravilan

**Adresa:** Jud. Valcea

| Nr. Crt | Nr cadastral Nr. topografic | Suprafaţa* (mp) | Observaţii / Referinţe |
|---|---|---|---|
| A1 | | 5.778 | Sector cadastral:103 Teren neimprejmuit; |

## B. Partea II. Proprietari şi acte

| Inscrieri privitoare la dreptul de proprietate şi alte drepturi reale | | Referinţe |
|---|---|---|
| / | | |
| Act Administrativ nr. Proces verbal nr.8172, din 13/11/2024 emis de Comisia Locala de Fond Funciar Tetoiu (Hotarârea Comisiei Judetene 43/13.09.1991); | | |
| B1 | Inscrierea provizorie, drept de PROPRIETATE, dobandit prin Lege, cota actuala 1/1, cota initiala 1/1 | A1 |
| | 1) **TOMULESCU MIRCEA**<br>2) **CRUCERU IOANA** | |

## C. Partea III. SARCINI .

| Inscrieri privind dezmembramintele dreptului de proprietate, drepturi reale de garanţie şi sarcini | Referinţe |
|---|---|
| NU SUNT | |

*Document care conține date cu caracter personal, protejat de prevederile Regulamentului (UE) nr. 679/2016 și Legii 190/2018*

# Anexa Nr. 1 La Partea I

## Teren

| Nr cadastral | Suprafaţa (mp)* | Observaţii / Referinţe |
|---|---|---|
| | 5.778 | |

* Suprafaţa este determinată in planul de proiecţie Stereo 70.

DETALII LINIARE IMOBIL




## Date referitoare la teren

| Crt | Categorie folosință | Intra vilan | Suprafaţa (mp) | Tarla | Parcelă | Nr. topo | Observaţii / Referinţe |
|---|---|---|---|---|---|---|---|
| 1 | arabil | NU | 4.737 | 104 | 3/18 | - | |
| 2 | neproductiv | NU | 1.041 | 104 | 3/18/1 | - | |

**Lungime Segmente**

**1) Valorile lungimilor segmentelor sunt obţinute din proiecţie în plan.**

| Punct început | X / Y | Punct sfârşit | X / Y | Lungime segment (** (m) |
|---|---|---|---|---|
| 1 | 414.394,013<br>360.461,924 | 2 | 413.947,139<br>360.413,389 | 449.502 |
| 2 | 413.947,139<br>360.413,389 | 3 | 413.921,406<br>360.410,595 | 25.884 |
| 3 | 413.921,406<br>360.410,595 | 4 | 413.852,518<br>360.403,113 | 69.293 |
| 4 | 413.852,518<br>360.403,113 | 5 | 413.853,709<br>360.392,262 | 10.916 |

*Document care conține date cu caracter personal, protejat de prevederile Regulamentului (UE) nr. 679/2016 și Legii 190/2018*

| Punct început | X / Y | Punct sfârşit | X / Y | Lungime segment (** (m) |
|---|---|---|---|---|
| 5 | 413.853,709<br>360.392,262 | 6 | 413.912,497<br>360.398,715 | 59.141 |
| 6 | 413.912,497<br>360.398,715 | 7 | 413.949,719<br>360.402,8 | 37.445 |
| 7 | 413.949,719<br>360.402,8 | 8 | 414.395,465<br>360.451,728 | 448.423 |
| 8 | 414.395,465<br>360.451,728 | 9 | 414.395,313<br>360.452,908 | 1.19 |
| 9 | 414.395,313<br>360.452,908 | 1 | 414.394,013<br>360.461,924 | 9.109 |

** Lungimile segmentelor sunt determinate în planul de proiecţie Stereo 70 şi sunt rotunjite la 1 milimetru.
*** Distanţa dintre puncte este formată din segmente cumulate ce sunt mai mici decât valoarea 1 milimetru.

*Document care conține date cu caracter personal, protejat de prevederile Regulamentului (UE) nr. 679/2016 și Legii 190/2018*

# DATE DESPRE IMOBILUL NR. 4648

**Oficiul de Cadastru şi Publicitate Imobiliară VALCEA**
**Biroul de Cadastru şi Publicitate Imobiliară Ramnicu Valcea**

## A. Partea I. Descrierea imobilului

**TEREN** Extravilan

**Adresa:** Jud. Valcea, PARAU SASA

| Nr. Crt | Nr cadastral Nr. topografic | Suprafaţa* (mp) | Observaţii / Referinţe |
|---|---|---|---|
| A1 | | 3.268 | Sector cadastral:103 Teren neimprejmuit; |

## B. Partea II. Proprietari şi acte

| Inscrieri privitoare la dreptul de proprietate şi alte drepturi reale | | Referinţe |
|---|---|---|
| / | | |
| Act Administrativ nr. Titlu de proprietate nr.1911, din 25/06/2003 emis de CJSDPAT VâLCEA; | | |
| B1 | Intabulare, drept de PROPRIETATE, dobandit prin Reconstituire, cota actuala 1/1, cota initiala 1/1 | A1 |
| | 1) **FILOTE EUGENIA**<br>2) **FILOTE ELENA** | |

## C. Partea III. SARCINI .

| Inscrieri privind dezmembramintele dreptului de proprietate, drepturi reale de garanţie şi sarcini | Referinţe |
|---|---|
| NU SUNT | |

*Document care conține date cu caracter personal, protejat de prevederile Regulamentului (UE) nr. 679/2016 și Legii 190/2018*

# Anexa Nr. 1 La Partea I

## Teren

| Nr cadastral | Suprafaţa (mp)* | Observaţii / Referinţe |
|---|---|---|
| | 3.268 | |

* Suprafaţa este determinată in planul de proiecţie Stereo 70.

DETALII LINIARE IMOBIL




## Date referitoare la teren

| Crt | Categorie folosință | Intra vilan | Suprafaţa (mp) | Tarla | Parcelă | Nr. topo | Observaţii / Referinţe |
|---|---|---|---|---|---|---|---|
| 1 | arabil | NU | 3.020 | 104 | 3/20 | - | |
| 2 | neproductiv | NU | 248 | 104 | 3/21 | - | |

**Lungime Segmente**

**1) Valorile lungimilor segmentelor sunt obţinute din proiecţie în plan.**

| Punct început | X / Y | Punct sfârşit | X / Y | Lungime segment (** (m) |
|---|---|---|---|---|
| 1 | 414.395,465<br>360.451,728 | 2 | 413.949,719<br>360.402,8 | 448.423 |
| 2 | 413.949,719<br>360.402,8 | 3 | 413.912,497<br>360.398,715 | 37.445 |
| 3 | 413.912,497<br>360.398,715 | 4 | 413.913,232<br>360.392,017 | 6.738 |
| 4 | 413.913,232<br>360.392,017 | 5 | 413.923,982<br>360.393,198 | 10.815 |

*Document care conține date cu caracter personal, protejat de prevederile Regulamentului (UE) nr. 679/2016 și Legii 190/2018*

| Punct început | X / Y | Punct sfârşit | X / Y | Lungime segment (** (m) |
|---|---|---|---|---|
| 5 | 413.923,982<br>360.393,198 | 6 | 413.949,108<br>360.395,957 | 25.277 |
| 6 | 413.949,108<br>360.395,957 | 7 | 414.396,32<br>360.445,069 | 449.901 |
| 7 | 414.396,32<br>360.445,069 | 1 | 414.395,465<br>360.451,728 | 6.714 |

** Lungimile segmentelor sunt determinate în planul de proiecţie Stereo 70 şi sunt rotunjite la 1 milimetru.
*** Distanţa dintre puncte este formată din segmente cumulate ce sunt mai mici decât valoarea 1 milimetru.

*Document care conține date cu caracter personal, protejat de prevederile Regulamentului (UE) nr. 679/2016 și Legii 190/2018*

# DATE DESPRE IMOBILUL NR. 4649

**Oficiul de Cadastru şi Publicitate Imobiliară VALCEA**
**Biroul de Cadastru şi Publicitate Imobiliară Ramnicu Valcea**

## A. Partea I. Descrierea imobilului

**TEREN** Extravilan

**Adresa:** Jud. Valcea, FILOTESTI

| Nr. Crt | Nr cadastral Nr. topografic | Suprafaţa* (mp) | Observaţii / Referinţe |
|---|---|---|---|
| A1 | | 3.196 | Sector cadastral:103 Teren neimprejmuit; |

## B. Partea II. Proprietari şi acte

| Inscrieri privitoare la dreptul de proprietate şi alte drepturi reale | | Referinţe |
|---|---|---|
| / | | |
| Act Administrativ nr. Titlu de proprietate nr.1481/42889, din 09/12/2002 emis de CJSDPAT VâLCEA; | | |
| B1 | Intabulare, drept de PROPRIETATE, dobandit prin Reconstituire, cota actuala 1/1, cota initiala 1/1 | A1 |
| | 1) **COTOI AURICA**<br>2) **FILOTIE ION**<br>3) **FILOTIE MARIN** | |

## C. Partea III. SARCINI .

| Inscrieri privind dezmembramintele dreptului de proprietate, drepturi reale de garanţie şi sarcini | Referinţe |
|---|---|
| NU SUNT | |

*Document care conține date cu caracter personal, protejat de prevederile Regulamentului (UE) nr. 679/2016 și Legii 190/2018*

# Anexa Nr. 1 La Partea I

## Teren

| Nr cadastral | Suprafaţa (mp)* | Observaţii / Referinţe |
|---|---|---|
| | 3.196 | |

* Suprafaţa este determinată in planul de proiecţie Stereo 70.

DETALII LINIARE IMOBIL




## Date referitoare la teren

| Crt | Categorie folosință | Intra vilan | Suprafaţa (mp) | Tarla | Parcelă | Nr. topo | Observaţii / Referinţe |
|---|---|---|---|---|---|---|---|
| 1 | arabil | NU | 3.037 | 104 | 3/20 | - | |
| 2 | neproductiv | NU | 159 | 104 | 3/20 | - | |

**Lungime Segmente**
**1) Valorile lungimilor segmentelor sunt obţinute din proiecţie în plan.**

| Punct început | X / Y | Punct sfârşit | X / Y | Lungime segment (** (m) |
|---|---|---|---|---|
| 1 | 414.396,32<br>360.445,069 | 2 | 413.949,108<br>360.395,957 | 449.901 |
| 2 | 413.949,108<br>360.395,957 | 3 | 413.923,982<br>360.393,198 | 25.277 |
| 3 | 413.923,982<br>360.393,198 | 4 | 413.924,717<br>360.386,501 | 6.737 |
| 4 | 413.924,717<br>360.386,501 | 5 | 413.946,506<br>360.388,895 | 21.92 |

*Document care conține date cu caracter personal, protejat de prevederile Regulamentului (UE) nr. 679/2016 și Legii 190/2018*

| Punct început | X / Y | Punct sfârşit | X / Y | Lungime segment (** (m) |
|---|---|---|---|---|
| 5 | 413.946,506<br>360.388,895 | 6 | 414.213,34<br>360.418,211 | 268.44 |
| 6 | 414.213,34<br>360.418,211 | 7 | 414.397,156<br>360.438,407 | 184.922 |
| 7 | 414.397,156<br>360.438,407 | 8 | 414.396,872<br>360.440,778 | 2.388 |
| 8 | 414.396,872<br>360.440,778 | 1 | 414.396,32<br>360.445,069 | 4.326 |

** Lungimile segmentelor sunt determinate în planul de proiecţie Stereo 70 şi sunt rotunjite la 1 milimetru.
*** Distanţa dintre puncte este formată din segmente cumulate ce sunt mai mici decât valoarea 1 milimetru.

*Document care conține date cu caracter personal, protejat de prevederile Regulamentului (UE) nr. 679/2016 și Legii 190/2018*

# DATE DESPRE IMOBILUL NR. 4650

**Oficiul de Cadastru şi Publicitate Imobiliară VALCEA**
**Biroul de Cadastru şi Publicitate Imobiliară Ramnicu Valcea**

## A. Partea I. Descrierea imobilului

**TEREN** Extravilan

**Adresa:** Jud. Valcea, DIN VALE DE CASA

| Nr. Crt | Nr cadastral Nr. topografic | Suprafaţa* (mp) | Observaţii / Referinţe |
|---|---|---|---|
| A1 | | 5.174 | Sector cadastral:103 Teren neimprejmuit; |

## B. Partea II. Proprietari şi acte

| Inscrieri privitoare la dreptul de proprietate şi alte drepturi reale | | Referinţe |
|---|---|---|
| / | | |
| Act Administrativ nr. Titlu de proprietate nr.747/46106, din 02/09/1997 emis de CJSDPAT VâLCEA; | | |
| B1 | Intabulare, drept de PROPRIETATE, dobandit prin Reconstituire, cota actuala 1/1, cota initiala 1/1 | A1 |
| | 1) **FILOTIE ELISABETA** | |

## C. Partea III. SARCINI .

| Inscrieri privind dezmembramintele dreptului de proprietate, drepturi reale de garanţie şi sarcini | Referinţe |
|---|---|
| NU SUNT | |

# Anexa Nr. 1 La Partea I

## Teren

| Nr cadastral | Suprafaţa (mp)* | Observaţii / Referinţe |
|---|---|---|
| | 5.174 | |

* Suprafaţa este determinată in planul de proiecţie Stereo 70.

DETALII LINIARE IMOBIL

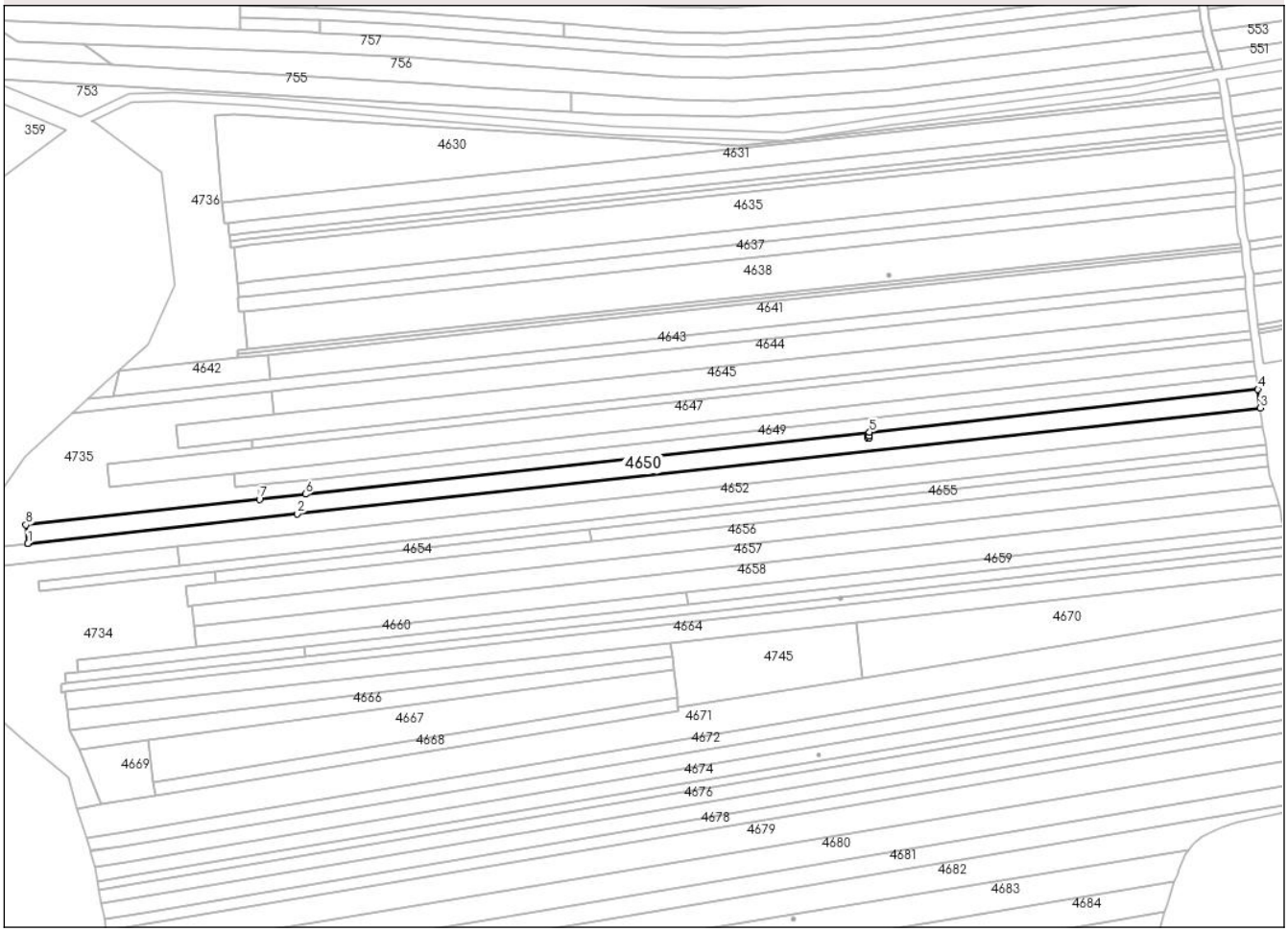


## Date referitoare la teren

| Crt | Categorie folosință | Intra vilan | Suprafaţa (mp) | Tarla | Parcelă | Nr. topo | Observaţii / Referinţe |
|---|---|---|---|---|---|---|---|
| 1 | arabil | NU | 4.018 | 104 | 3/22 | - | |
| 2 | neproductiv | NU | 1.156 | 104 | 10/19 | - | |

**Lungime Segmente**
**1) Valorile lungimilor segmentelor sunt obţinute din proiecţie în plan.**

| Punct început | X / Y | Punct sfârşit | X / Y | Lungime segment (** (m) |
|---|---|---|---|---|
| 1 | 413.815,172<br>360.365,556 | 2 | 413.942,52<br>360.379,562 | 128.116 |
| 2 | 413.942,52<br>360.379,562 | 3 | 414.398,195<br>360.429,677 | 458.423 |
| 3 | 414.398,195<br>360.429,677 | 4 | 414.397,156<br>360.438,407 | 8.792 |
| 4 | 414.397,156<br>360.438,407 | 5 | 414.213,34<br>360.418,211 | 184.922 |

*Document care conține date cu caracter personal, protejat de prevederile Regulamentului (UE) nr. 679/2016 și Legii 190/2018*

| Punct început | X / Y | Punct sfârşit | X / Y | Lungime segment (** (m) |
|---|---|---|---|---|
| 5 | 414.213,34<br>360.418,211 | 6 | 413.946,506<br>360.388,895 | 268.44 |
| 6 | 413.946,506<br>360.388,895 | 7 | 413.924,717<br>360.386,501 | 21.92 |
| 7 | 413.924,717<br>360.386,501 | 8 | 413.814,204<br>360.374,359 | 111.178 |
| 8 | 413.814,204<br>360.374,359 | 9 | 413.815,172<br>360.365,556 | 8.856 |
| 9 | 413.815,172<br>360.365,556 | 10 | 414.213,34<br>360.416,522 | 401.417 |
| 10 | 414.213,34<br>360.416,522 | 11 | 414.213,34<br>360.415,522 | 1.0 |
| 11 | 414.213,34<br>360.415,522 | 12 | 414.212,34<br>360.415,522 | 1.0 |
| 12 | 414.212,34<br>360.415,522 | 13 | 414.212,34<br>360.416,522 | 1.0 |
| 13 | 414.212,34<br>360.416,522 | 1 | 414.213,34<br>360.416,522 | 1.0 |

** Lungimile segmentelor sunt determinate în planul de proiecţie Stereo 70 şi sunt rotunjite la 1 milimetru.
*** Distanţa dintre puncte este formată din segmente cumulate ce sunt mai mici decât valoarea 1 milimetru.

*Document care conține date cu caracter personal, protejat de prevederile Regulamentului (UE) nr. 679/2016 și Legii 190/2018*

# DATE DESPRE IMOBILUL NR. 4651

**Oficiul de Cadastru şi Publicitate Imobiliară VALCEA**
**Biroul de Cadastru şi Publicitate Imobiliară Ramnicu Valcea**

## A. Partea I. Descrierea imobilului

**TEREN** Extravilan

**Adresa:** Jud. Valcea, HELESTEU

| Nr. Crt | Nr cadastral Nr. topografic | Suprafaţa* (mp) | Observaţii / Referinţe |
|---|---|---|---|
| A1 | | 5.547 | Sector cadastral:103 Teren neimprejmuit; |

## B. Partea II. Proprietari şi acte

| Inscrieri privitoare la dreptul de proprietate şi alte drepturi reale | | Referinţe |
|---|---|---|
| / | | |
| Act Administrativ nr. Titlu de proprietate nr.413/46948, din 02/06/1997 emis de CJSDPAT VâLCEA; | | |
| B1 | Intabulare, drept de PROPRIETATE, dobandit prin Reconstituire, cota actuala 1/1, cota initiala 1/1 | A1 |
| | 1) **BĂRBULESCU CONSTANŢA**<br>2) **FILOTIE MIRCEA** | |

## C. Partea III. SARCINI .

| Inscrieri privind dezmembramintele dreptului de proprietate, drepturi reale de garanţie şi sarcini | Referinţe |
|---|---|
| NU SUNT | |

*Document care conține date cu caracter personal, protejat de prevederile Regulamentului (UE) nr. 679/2016 și Legii 190/2018*

# Anexa Nr. 1 La Partea I

## Teren

| Nr cadastral | Suprafaţa (mp)* | Observaţii / Referinţe |
|---|---|---|
| | 5.547 | |

* Suprafaţa este determinată in planul de proiecţie Stereo 70.

DETALII LINIARE IMOBIL

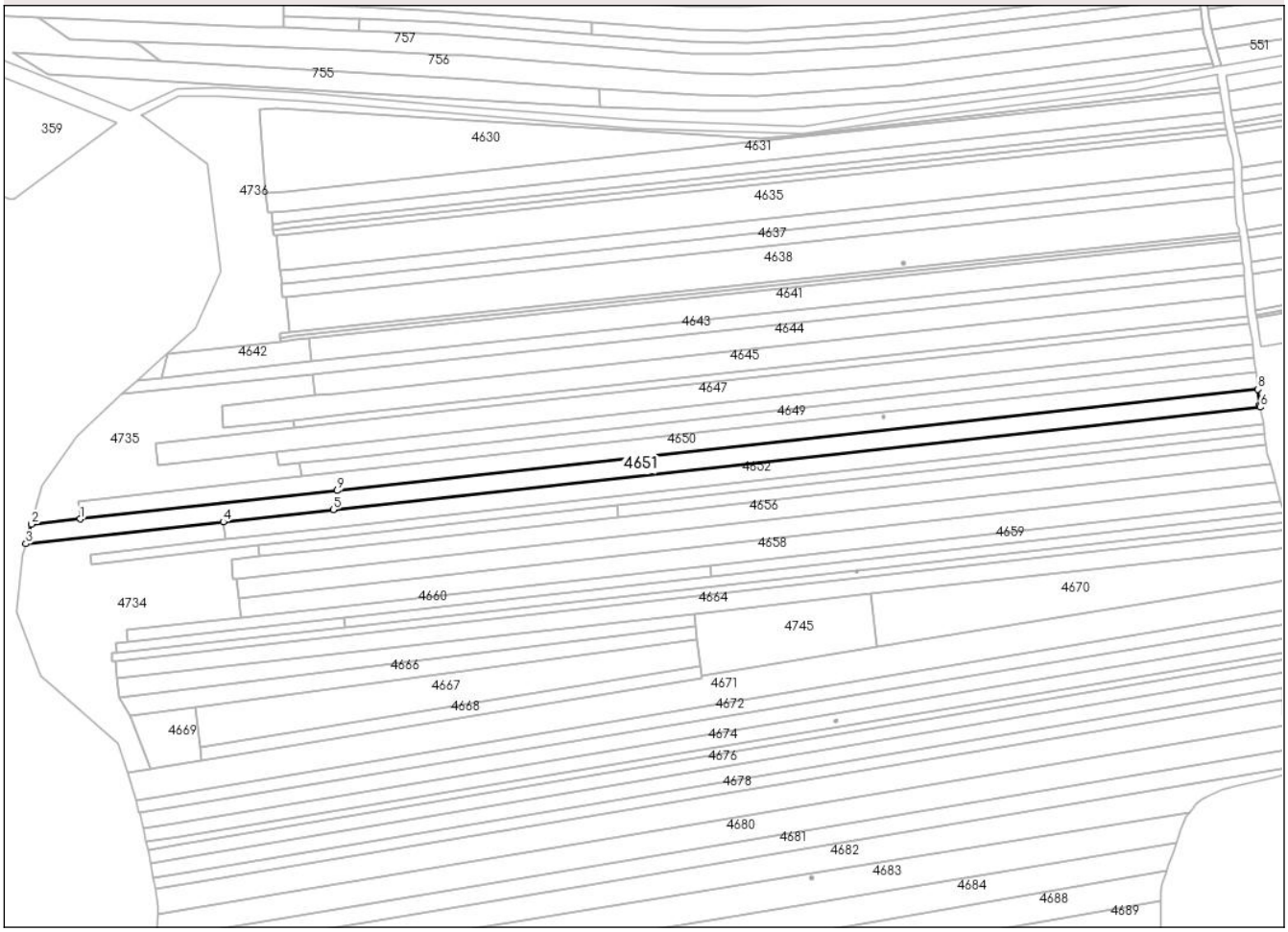


## Date referitoare la teren

| Crt | Categorie folosință | Intra vilan | Suprafaţa (mp) | Tarla | Parcelă | Nr. topo | Observaţii / Referinţe |
|---|---|---|---|---|---|---|---|
| 1 | arabil | NU | 4.146 | 104 | 3/23 | - | |
| 2 | neproductiv | NU | 1.401 | 104 | 2/14 | - | |

**Lungime Segmente**

**1) Valorile lungimilor segmentelor sunt obţinute din proiecţie în plan.**

| Punct început | X / Y | Punct sfârşit | X / Y | Lungime segment (** (m) |
|---|---|---|---|---|
| 1 | 413.815,172<br>360.365,556 | 2 | 413.791,053<br>360.362,904 | 24.264 |
| 2 | 413.791,053<br>360.362,904 | 3 | 413.788,382<br>360.353,338 | 9.932 |
| 3 | 413.788,382<br>360.353,338 | 4 | 413.886,025<br>360.364,129 | 98.237 |
| 4 | 413.886,025<br>360.364,129 | 5 | 413.940,46<br>360.370,145 | 54.766 |

*Document care conține date cu caracter personal, protejat de prevederile Regulamentului (UE) nr. 679/2016 și Legii 190/2018*

| Punct început | X / Y | Punct sfârşit | X / Y | Lungime segment (** (m) |
|---|---|---|---|---|
| 5 | 413.940,46<br>360.370,145 | 6 | 414.399,296<br>360.420,853 | 461.629 |
| 6 | 414.399,296<br>360.420,853 | 7 | 414.399,104<br>360.421,938 | 1.102 |
| 7 | 414.399,104<br>360.421,938 | 8 | 414.398,195<br>360.429,677 | 7.792 |
| 8 | 414.398,195<br>360.429,677 | 9 | 413.942,52<br>360.379,562 | 458.423 |
| 9 | 413.942,52<br>360.379,562 | 1 | 413.815,172<br>360.365,556 | 128.116 |

** Lungimile segmentelor sunt determinate în planul de proiecţie Stereo 70 şi sunt rotunjite la 1 milimetru.
*** Distanţa dintre puncte este formată din segmente cumulate ce sunt mai mici decât valoarea 1 milimetru.

*Document care conține date cu caracter personal, protejat de prevederile Regulamentului (UE) nr. 679/2016 și Legii 190/2018*

# DATE DESPRE IMOBILUL NR. 4652

**Oficiul de Cadastru şi Publicitate Imobiliară VALCEA**
**Biroul de Cadastru şi Publicitate Imobiliară Ramnicu Valcea**

## A. Partea I. Descrierea imobilului

**TEREN** Extravilan

**Adresa:** Jud. Valcea, FILOTESTI

| Nr. Crt | Nr cadastral Nr. topografic | Suprafaţa* (mp) | Observaţii / Referinţe |
|---|---|---|---|
| A1 | | 4.557 | Sector cadastral:103 Teren neimprejmuit; |

## B. Partea II. Proprietari şi acte

| Inscrieri privitoare la dreptul de proprietate şi alte drepturi reale | | Referinţe |
|---|---|---|
| / | | |
| Act Administrativ nr. Titlu de proprietate nr.852/465287, din 15/10/1998 emis de CJSDPAT VâLCEA; | | |
| B1 | Intabulare, drept de PROPRIETATE, dobandit prin Reconstituire, cota actuala 3/4, cota initiala 3/4 | A1 |
| | 1) **HORTOPAN MARIA**<br>2) **FILOTE ION**<br>3) **FILOTIE ELISABETA** | |
| Act Notarial nr. Certificat de mostenitor nr.134, din 26/06/2020 emis de Notar Public IONILETE ALIN-NICUSOR; | | |
| B2 | Intabulare, drept de PROPRIETATE, dobandit prin Succesiune, cota actuala 1/8, cota initiala 1/8 | A1 |
| | 1) **PETRE ANCA-MIHAELA** | |
| B3 | Intabulare, drept de PROPRIETATE, dobandit prin Succesiune, cota actuala 1/8, cota initiala 1/8 | A1 |
| | 1) **MOCIOIU ADRIA-LAURENTIU** | |

## C. Partea III. SARCINI .

| Inscrieri privind dezmembramintele dreptului de proprietate, drepturi reale de garanţie şi sarcini | Referinţe |
|---|---|
| NU SUNT | |

*Document care conține date cu caracter personal, protejat de prevederile Regulamentului (UE) nr. 679/2016 și Legii 190/2018*

# Anexa Nr. 1 La Partea I

## Teren

| Nr cadastral | Suprafaţa (mp)* | Observaţii / Referinţe |
|---|---|---|
| | 4.557 | |

* Suprafaţa este determinată in planul de proiecţie Stereo 70.

DETALII LINIARE IMOBIL




## Date referitoare la teren

| Crt | Categorie folosință | Intra vilan | Suprafaţa (mp) | Tarla | Parcelă | Nr. topo | Observaţii / Referinţe |
|---|---|---|---|---|---|---|---|
| 1 | arabil | NU | 4.084 | 104 | 3/25 | - | |
| 2 | neproductiv | NU | 473 | 104 | 3/25 | - | |

**Lungime Segmente**
**1) Valorile lungimilor segmentelor sunt obţinute din proiecţie în plan.**

| Punct început | X / Y | Punct sfârşit | X / Y | Lungime segment (** (m) |
|---|---|---|---|---|
| 1 | 414.400,682<br>360.413,045 | 2 | 414.399,296<br>360.420,853 | 7.93 |
| 2 | 414.399,296<br>360.420,853 | 3 | 413.940,46<br>360.370,145 | 461.629 |
| 3 | 413.940,46<br>360.370,145 | 4 | 413.886,025<br>360.364,129 | 54.766 |
| 4 | 413.886,025<br>360.364,129 | 5 | 413.886,997<br>360.355,335 | 8.848 |

*Document care conține date cu caracter personal, protejat de prevederile Regulamentului (UE) nr. 679/2016 și Legii 190/2018*

| Punct început | X / Y | Punct sfârşit | X / Y | Lungime segment (** (m) |
|---|---|---|---|---|
| 5 | 413.886,997<br>360.355,335 | 6 | 413.938,853<br>360.361,071 | 52.172 |
| 6 | 413.938,853<br>360.361,071 | 7 | 414.400,776<br>360.412,172 | 464.741 |
| 7 | 414.400,776<br>360.412,172 | 1 | 414.400,682<br>360.413,045 | 0.878 |

** Lungimile segmentelor sunt determinate în planul de proiecţie Stereo 70 şi sunt rotunjite la 1 milimetru.
*** Distanţa dintre puncte este formată din segmente cumulate ce sunt mai mici decât valoarea 1 milimetru.

*Document care conține date cu caracter personal, protejat de prevederile Regulamentului (UE) nr. 679/2016 și Legii 190/2018*

# DATE DESPRE IMOBILUL NR. 4653

**Oficiul de Cadastru şi Publicitate Imobiliară VALCEA**
**Biroul de Cadastru şi Publicitate Imobiliară Ramnicu Valcea**

## A. Partea I. Descrierea imobilului

**TEREN** Extravilan

**Adresa:** Jud. Valcea, ELESTEU

| Nr. Crt | Nr cadastral Nr. topografic | Suprafaţa* (mp) | Observaţii / Referinţe |
|---|---|---|---|
| A1 | | 2.702 | Sector cadastral:103 Teren neimprejmuit; |

## B. Partea II. Proprietari şi acte

| Inscrieri privitoare la dreptul de proprietate şi alte drepturi reale | | Referinţe |
|---|---|---|
| / | | |
| Act Administrativ nr. Titlu de proprietate nr.2214, din 15/09/2004 emis de CJSDPAT VâLCEA; | | |
| B1 | Intabulare, drept de PROPRIETATE, dobandit prin Reconstituire, cota actuala 1/1, cota initiala 1/1 | A1 |
| | 1) **CRUCERU TEODOR** | |

## C. Partea III. SARCINI .

| Inscrieri privind dezmembramintele dreptului de proprietate, drepturi reale de garanţie şi sarcini | Referinţe |
|---|---|
| NU SUNT | |

*Document care conține date cu caracter personal, protejat de prevederile Regulamentului (UE) nr. 679/2016 și Legii 190/2018*

# Anexa Nr. 1 La Partea I

## Teren

| Nr cadastral | Suprafaţa (mp)* | Observaţii / Referinţe |
|---|---|---|
| | 2.702 | |

* Suprafaţa este determinată in planul de proiecţie Stereo 70.

DETALII LINIARE IMOBIL




## Date referitoare la teren

| Crt | Categorie folosință | Intra vilan | Suprafaţa (mp) | Tarla | Parcelă | Nr. topo | Observaţii / Referinţe |
|---|---|---|---|---|---|---|---|
| 1 | arabil | NU | 2.150 | 104 | 3/25 | - | |
| 2 | neproductiv | NU | 552 | 104 | 3/25/1 | - | |

**Lungime Segmente**
**1) Valorile lungimilor segmentelor sunt obţinute din proiecţie în plan.**

| Punct început | X / Y | Punct sfârşit | X / Y | Lungime segment (** (m) |
|---|---|---|---|---|
| 1 | 414.401,264<br>360.407,602 | 2 | 414.400,776<br>360.412,172 | 4.596 |
| 2 | 414.400,776<br>360.412,172 | 3 | 413.938,853<br>360.361,071 | 464.741 |
| 3 | 413.938,853<br>360.361,071 | 4 | 413.886,997<br>360.355,335 | 52.172 |
| 4 | 413.886,997<br>360.355,335 | 5 | 413.820,129<br>360.347,937 | 67.276 |

*Document care conține date cu caracter personal, protejat de prevederile Regulamentului (UE) nr. 679/2016 și Legii 190/2018*

| Punct început | X / Y | Punct sfârşit | X / Y | Lungime segment (** (m) |
|---|---|---|---|---|
| 5 | 413.820,129<br>360.347,937 | 6 | 413.820,641<br>360.343,31 | 4.655 |
| 6 | 413.820,641<br>360.343,31 | 7 | 413.903,619<br>360.352,498 | 83.485 |
| 7 | 413.903,619<br>360.352,498 | 8 | 413.938,101<br>360.356,317 | 34.693 |
| 8 | 413.938,101<br>360.356,317 | 9 | 414.081,035<br>360.372,144 | 143.808 |
| 9 | 414.081,035<br>360.372,144 | 1 | 414.401,264<br>360.407,602 | 322.186 |

** Lungimile segmentelor sunt determinate în planul de proiecţie Stereo 70 şi sunt rotunjite la 1 milimetru.
*** Distanţa dintre puncte este formată din segmente cumulate ce sunt mai mici decât valoarea 1 milimetru.

*Document care conține date cu caracter personal, protejat de prevederile Regulamentului (UE) nr. 679/2016 și Legii 190/2018*

# DATE DESPRE IMOBILUL NR. 4654

**Oficiul de Cadastru şi Publicitate Imobiliară VALCEA**
**Biroul de Cadastru şi Publicitate Imobiliară Ramnicu Valcea**

## A. Partea I. Descrierea imobilului

**TEREN** Extravilan

**Adresa:** Jud. Valcea, ELESTEU

| Nr. Crt | Nr cadastral Nr. topografic | Suprafaţa* (mp) | Observaţii / Referinţe |
|---|---|---|---|
| A1 | | 987 | Sector cadastral:103 Teren neimprejmuit; |

## B. Partea II. Proprietari şi acte

| Inscrieri privitoare la dreptul de proprietate şi alte drepturi reale | | Referinţe |
|---|---|---|
| / | | |
| Act Administrativ nr. Titlu de proprietate nr.1076/52924, din 10/11/1999 emis de CJSDPAT VâLCEA; | | |
| B1 | Intabulare, drept de PROPRIETATE, dobandit prin Reconstituire, cota actuala 1/1, cota initiala 1/1 | A1 |
| | 1) **BUGIULESCU MARIN** | |

## C. Partea III. SARCINI .

| Inscrieri privind dezmembramintele dreptului de proprietate, drepturi reale de garanţie şi sarcini | Referinţe |
|---|---|
| NU SUNT | |

# Anexa Nr. 1 La Partea I

## Teren

| Nr cadastral | Suprafaţa (mp)* | Observaţii / Referinţe |
|---|---|---|
| | 987 | |

* Suprafaţa este determinată in planul de proiecţie Stereo 70.

DETALII LINIARE IMOBIL

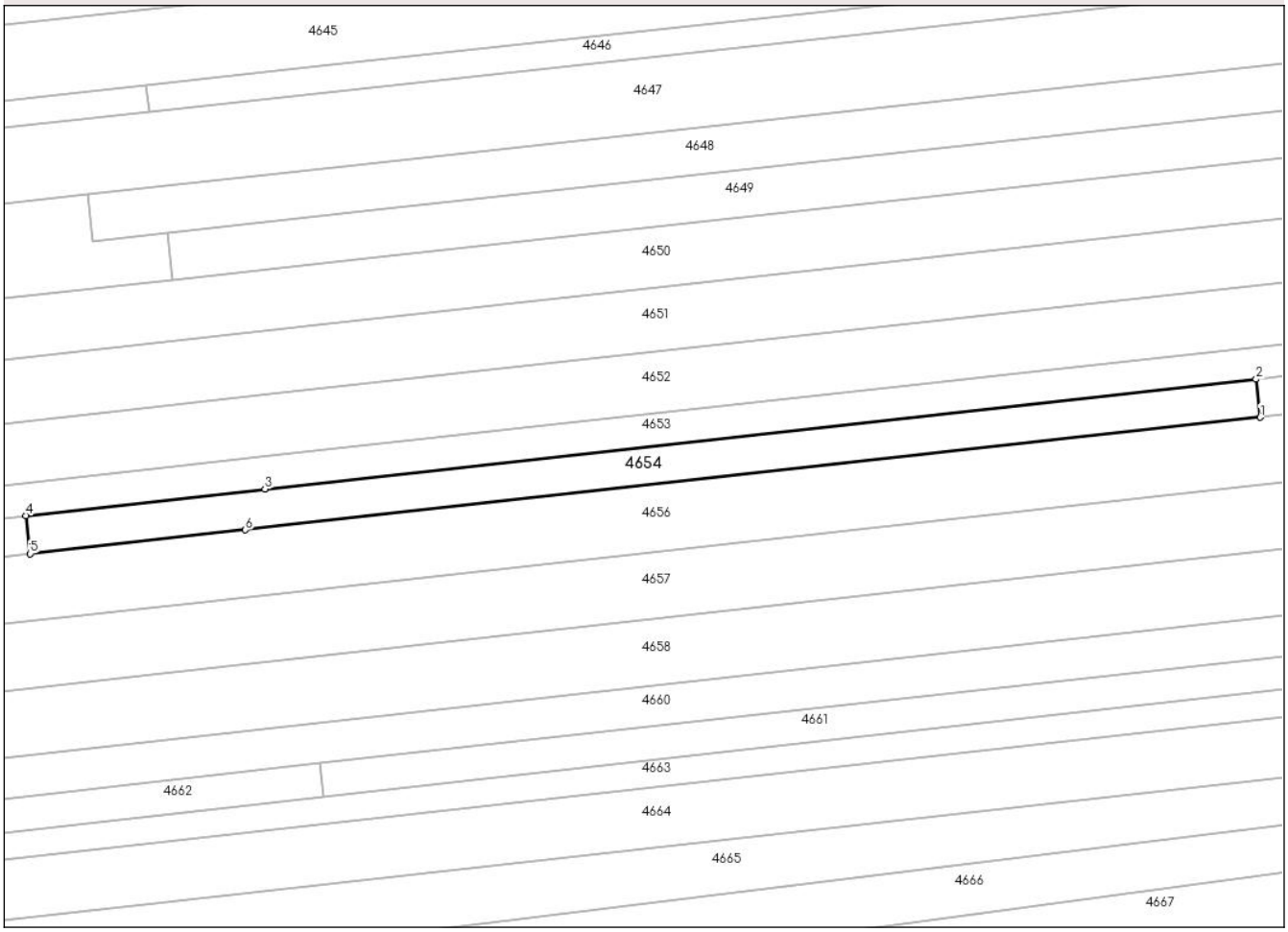


## Date referitoare la teren

| Crt | Categorie folosință | Intra vilan | Suprafaţa (mp) | Tarla | Parcelă | Nr. topo | Observaţii / Referinţe |
|---|---|---|---|---|---|---|---|
| 1 | arabil | NU | 805 | 104 | 10/23 | - | |
| 2 | neproductiv | NU | 183 | 104 | 10/23 | - | |

**Lungime Segmente**

**1) Valorile lungimilor segmentelor sunt obţinute din proiecţie în plan.**

| Punct început | X / Y | Punct sfârşit | X / Y | Lungime segment (** (m) |
|---|---|---|---|---|
| 1 | 414.081,643<br>360.366,655 | 2 | 414.081,035<br>360.372,144 | 5.523 |
| 2 | 414.081,035<br>360.372,144 | 3 | 413.938,101<br>360.356,317 | 143.808 |
| 3 | 413.938,101<br>360.356,317 | 4 | 413.903,619<br>360.352,498 | 34.693 |
| 4 | 413.903,619<br>360.352,498 | 5 | 413.904,229<br>360.346,995 | 5.537 |

*Document care conține date cu caracter personal, protejat de prevederile Regulamentului (UE) nr. 679/2016 și Legii 190/2018*

| Punct început | X / Y | Punct sfârşit | X / Y | Lungime segment (** (m) |
|---|---|---|---|---|
| 5 | 413.904,229<br>360.346,995 | 6 | 413.935,285<br>360.350,437 | 31.246 |
| 6 | 413.935,285<br>360.350,437 | 1 | 414.081,643<br>360.366,655 | 147.254 |

** Lungimile segmentelor sunt determinate în planul de proiecţie Stereo 70 şi sunt rotunjite la 1 milimetru.
*** Distanţa dintre puncte este formată din segmente cumulate ce sunt mai mici decât valoarea 1 milimetru.

*Document care conține date cu caracter personal, protejat de prevederile Regulamentului (UE) nr. 679/2016 și Legii 190/2018*

# DATE DESPRE IMOBILUL NR. 4655

**Oficiul de Cadastru şi Publicitate Imobiliară VALCEA**
**Biroul de Cadastru şi Publicitate Imobiliară Ramnicu Valcea**

## A. Partea I. Descrierea imobilului

**TEREN** Extravilan

**Adresa:** Jud. Valcea

| Nr. Crt | Nr cadastral Nr. topografic | Suprafaţa* (mp) | Observaţii / Referinţe |
|---|---|---|---|
| A1 | | 1.775 | Sector cadastral:103 Teren neimprejmuit; |

## B. Partea II. Proprietari şi acte

| Inscrieri privitoare la dreptul de proprietate şi alte drepturi reale | | Referinţe |
|---|---|---|
| / | | |
| Act Notarial nr. Certificat de mostenitor nr.88, din 03/06/2009 emis de Notar public Chirsanov Capanu Alexander Cristian; | | |
| B1 | Intabulare, drept de PROPRIETATE, dobandit prin Succesiune, cota actuala 3/8, cota initiala 3/8 | A1 |
| | 1) **BALSOIANU CONSTANTIN** | |
| B2 | Intabulare, drept de PROPRIETATE, dobandit prin Succesiune, cota actuala 1/8, cota initiala 1/8 | A1 |
| | 1) **BALSOIANU CONSTANTIN** | |
| B3 | Intabulare, drept de PROPRIETATE, dobandit prin Conventie, cota actuala 4/8, cota initiala 4/8 | A1 |
| | 1) **BALSOIANU CONSTANTIN** | |
| | *OBSERVATII: , cu titlu de partaj succesoral* | |

## C. Partea III. SARCINI .

| Inscrieri privind dezmembramintele dreptului de proprietate, drepturi reale de garanţie şi sarcini | Referinţe |
|---|---|
| NU SUNT | |

*Document care conține date cu caracter personal, protejat de prevederile Regulamentului (UE) nr. 679/2016 și Legii 190/2018*

# Anexa Nr. 1 La Partea I

## Teren

| Nr cadastral | Suprafaţa (mp)* | Observaţii / Referinţe |
|---|---|---|
| | 1.775 | |

* Suprafaţa este determinată in planul de proiecţie Stereo 70.

DETALII LINIARE IMOBIL




## Date referitoare la teren

| Crt | Categorie folosință | Intra vilan | Suprafaţa (mp) | Tarla | Parcelă | Nr. topo | Observaţii / Referinţe |
|---|---|---|---|---|---|---|---|
| 1 | arabil | NU | 1.775 | 104 | 3/26 | - | |

**Lungime Segmente**
**1) Valorile lungimilor segmentelor sunt obţinute din proiecţie în plan.**

| Punct început | X / Y | Punct sfârşit | X / Y | Lungime segment (** (m) |
|---|---|---|---|---|
| 1 | 414.401,264<br>360.407,602 | 2 | 414.081,035<br>360.372,144 | 322.186 |
| 2 | 414.081,035<br>360.372,144 | 3 | 414.081,643<br>360.366,655 | 5.523 |
| 3 | 414.081,643<br>360.366,655 | 4 | 414.402,047<br>360.402,16 | 322.365 |
| 4 | 414.402,047<br>360.402,16 | 5 | 414.401,516<br>360.405,25 | 3.135 |
| 5 | 414.401,516<br>360.405,25 | 1 | 414.401,264<br>360.407,602 | 2.365 |

*Document care conține date cu caracter personal, protejat de prevederile Regulamentului (UE) nr. 679/2016 și Legii 190/2018*

** Lungimile segmentelor sunt determinate în planul de proiecţie Stereo 70 şi sunt rotunjite la 1 milimetru.
*** Distanţa dintre puncte este formată din segmente cumulate ce sunt mai mici decât valoarea 1 milimetru.

*Document care conține date cu caracter personal, protejat de prevederile Regulamentului (UE) nr. 679/2016 și Legii 190/2018*

# DATE DESPRE IMOBILUL NR. 4656

**Oficiul de Cadastru şi Publicitate Imobiliară VALCEA**
**Biroul de Cadastru şi Publicitate Imobiliară Ramnicu Valcea**

## A. Partea I. Descrierea imobilului

**TEREN** Extravilan

**Adresa:** Jud. Valcea

| Nr. Crt | Nr cadastral Nr. topografic | Suprafaţa* (mp) | Observaţii / Referinţe |
|---|---|---|---|
| A1 | | 4.944 | Sector cadastral:103 Teren neimprejmuit; |

## B. Partea II. Proprietari şi acte

| Inscrieri privitoare la dreptul de proprietate şi alte drepturi reale | | Referinţe |
|---|---|---|
| / | | |
| Act Administrativ nr. Proces verbal nr.8171, din 13/11/2024 emis de Comisia Locala de Fond Funciar Tetoiu (Hotarârea Comisiei Judetene 43/13.09.1991); | | |
| B1 | Inscrierea provizorie, drept de PROPRIETATE, dobandit prin Lege, cota actuala 1/1, cota initiala 1/1 | A1 |
| | 1) **POPA PETRE** | |

## C. Partea III. SARCINI .

| Inscrieri privind dezmembramintele dreptului de proprietate, drepturi reale de garanţie şi sarcini | Referinţe |
|---|---|
| NU SUNT | |

# Anexa Nr. 1 La Partea I

## Teren

| Nr cadastral | Suprafaţa (mp)* | Observaţii / Referinţe |
|---|---|---|
| | 4.944 | |

* Suprafaţa este determinată in planul de proiecţie Stereo 70.

DETALII LINIARE IMOBIL




## Date referitoare la teren

| Crt | Categorie folosință | Intra vilan | Suprafaţa (mp) | Tarla | Parcelă | Nr. topo | Observaţii / Referinţe |
|---|---|---|---|---|---|---|---|
| 1 | arabil | NU | 4.539 | 104 | 3/27 | - | |
| 2 | neproductiv | NU | 405 | 104 | 3/27/1 | - | |

**Lungime Segmente**
**1) Valorile lungimilor segmentelor sunt obţinute din proiecţie în plan.**

| Punct început | X / Y | Punct sfârşit | X / Y | Lungime segment (** (m) |
|---|---|---|---|---|
| 1 | 414.081,643<br>360.366,655 | 2 | 413.935,285<br>360.350,437 | 147.254 |
| 2 | 413.935,285<br>360.350,437 | 3 | 413.904,229<br>360.346,995 | 31.246 |
| 3 | 413.904,229<br>360.346,995 | 4 | 413.890,013<br>360.345,42 | 14.303 |
| 4 | 413.890,013<br>360.345,42 | 5 | 413.891,075<br>360.335,851 | 9.628 |

*Document care conține date cu caracter personal, protejat de prevederile Regulamentului (UE) nr. 679/2016 și Legii 190/2018*

| Punct început | X / Y | Punct sfârşit | X / Y | Lungime segment (** (m) |
|---|---|---|---|---|
| 5 | 413.891,075<br>360.335,851 | 6 | 413.892,653<br>360.336,026 | 1.588 |
| 6 | 413.892,653<br>360.336,026 | 7 | 413.929,426<br>360.340,107 | 36.999 |
| 7 | 413.929,426<br>360.340,107 | 8 | 414.404,258<br>360.392,797 | 477.746 |
| 8 | 414.404,258<br>360.392,797 | 9 | 414.402,854<br>360.397,458 | 4.868 |
| 9 | 414.402,854<br>360.397,458 | 10 | 414.402,047<br>360.402,16 | 4.771 |
| 10 | 414.402,047<br>360.402,16 | 1 | 414.081,643<br>360.366,655 | 322.365 |

** Lungimile segmentelor sunt determinate în planul de proiecţie Stereo 70 şi sunt rotunjite la 1 milimetru.
*** Distanţa dintre puncte este formată din segmente cumulate ce sunt mai mici decât valoarea 1 milimetru.

*Document care conține date cu caracter personal, protejat de prevederile Regulamentului (UE) nr. 679/2016 și Legii 190/2018*

# DATE DESPRE IMOBILUL NR. 4657

**Oficiul de Cadastru şi Publicitate Imobiliară VALCEA**
**Biroul de Cadastru şi Publicitate Imobiliară Ramnicu Valcea**

## A. Partea I. Descrierea imobilului

**TEREN** Extravilan

**Adresa:** Jud. Valcea, LA BALSOIANU

| Nr. Crt | Nr cadastral Nr. topografic | Suprafaţa* (mp) | Observaţii / Referinţe |
|---|---|---|---|
| A1 | | 4.944 | Sector cadastral:103 Teren neimprejmuit; |

## B. Partea II. Proprietari şi acte

| Inscrieri privitoare la dreptul de proprietate şi alte drepturi reale | | Referinţe |
|---|---|---|
| / | | |
| Act Administrativ nr. Titlu de proprietate nr.622/42939, din 07/07/1997 emis de CJSDPAT VâLCEA; | | |
| B1 | Intabulare, drept de PROPRIETATE, dobandit prin Reconstituire, cota actuala 2/3, cota initiala 2/3 | A1 |
| | 1) **GALATÎR AURELIA**<br>2) **STROIESCU CONSTANŢA** | |
| Act Notarial nr. Certificat de mostenitor nr.79, din 09/06/2004 emis de NP LADAN DUMITRIEA; | | |
| B2 | Intabulare, drept de PROPRIETATE, dobandit prin Succesiune, cota actuala 3/12, cota initiala 3/12 | A1 |
| | 1) **PELMUS GABRIELA-LAURA** | |
| Act Notarial nr. Certificat de mostenitor nr.13, din 25/05/2018 emis de NP VADUVA NECSOIU CARLA ELENA; | | |
| B3 | Intabulare, drept de PROPRIETATE, dobandit prin Succesiune, cota actuala 1/12, cota initiala 1/12 | A1 |
| | 1) **PELMUS GABRIELA-LAURA** | |

## C. Partea III. SARCINI .

| Inscrieri privind dezmembramintele dreptului de proprietate, drepturi reale de garanţie şi sarcini | Referinţe |
|---|---|
| NU SUNT | |

*Document care conține date cu caracter personal, protejat de prevederile Regulamentului (UE) nr. 679/2016 și Legii 190/2018*

# Anexa Nr. 1 La Partea I

## Teren

| Nr cadastral | Suprafaţa (mp)* | Observaţii / Referinţe |
|---|---|---|
| | 4.944 | |

* Suprafaţa este determinată in planul de proiecţie Stereo 70.

DETALII LINIARE IMOBIL




## Date referitoare la teren

| Crt | Categorie folosință | Intra vilan | Suprafaţa (mp) | Tarla | Parcelă | Nr. topo | Observaţii / Referinţe |
|---|---|---|---|---|---|---|---|
| 1 | arabil | NU | 4.632 | 104 | 3/28, 10/25 | - | |
| 2 | neproductiv | NU | 312 | 104 | 10/25/1 | - | |

**Lungime Segmente**
**1) Valorile lungimilor segmentelor sunt obţinute din proiecţie în plan.**

| Punct început | X / Y | Punct sfârşit | X / Y | Lungime segment (** (m) |
|---|---|---|---|---|
| 1 | 413.893,716<br>360.326,458 | 2 | 413.920,227<br>360.329,404 | 26.674 |
| 2 | 413.920,227<br>360.329,404 | 3 | 414.406,997<br>360.383,491 | 489.766 |
| 3 | 414.406,997<br>360.383,491 | 4 | 414.404,258<br>360.392,797 | 9.701 |
| 4 | 414.404,258<br>360.392,797 | 5 | 413.929,426<br>360.340,107 | 477.746 |

*Document care conține date cu caracter personal, protejat de prevederile Regulamentului (UE) nr. 679/2016 și Legii 190/2018*

| Punct început | X / Y | Punct sfârşit | X / Y | Lungime segment (** (m) |
|---|---|---|---|---|
| 5 | 413.929,426<br>360.340,107 | 6 | 413.892,653<br>360.336,026 | 36.999 |
| 6 | 413.892,653<br>360.336,026 | 1 | 413.893,716<br>360.326,458 | 9.627 |

** Lungimile segmentelor sunt determinate în planul de proiecţie Stereo 70 şi sunt rotunjite la 1 milimetru.
*** Distanţa dintre puncte este formată din segmente cumulate ce sunt mai mici decât valoarea 1 milimetru.

*Document care conține date cu caracter personal, protejat de prevederile Regulamentului (UE) nr. 679/2016 și Legii 190/2018*

# DATE DESPRE IMOBILUL NR. 4658

**Oficiul de Cadastru şi Publicitate Imobiliară VALCEA**
**Biroul de Cadastru şi Publicitate Imobiliară Ramnicu Valcea**

## A. Partea I. Descrierea imobilului

**TEREN** Extravilan

**Adresa:** Jud. Valcea

| Nr. Crt | Nr cadastral Nr. topografic | Suprafaţa* (mp) | Observaţii / Referinţe |
|---|---|---|---|
| A1 | | 4.958 | Sector cadastral:103 Teren neimprejmuit; |

## B. Partea II. Proprietari şi acte

| Inscrieri privitoare la dreptul de proprietate şi alte drepturi reale | | Referinţe |
|---|---|---|
| / | | |
| Act Administrativ nr. Proces verbal nr.8174, din 13/11/2024 emis de Comisia Locala de Fond Funciar Tetoiu (Hotarârea Comisiei Judetene 43/13.09.1991); | | |
| B1 | Inscrierea provizorie, drept de PROPRIETATE, dobandit prin Lege, cota actuala 1/1, cota initiala 1/1 | A1 |
| | 1) **SMARANDESCU MARIA** | |

## C. Partea III. SARCINI .

| Inscrieri privind dezmembramintele dreptului de proprietate, drepturi reale de garanţie şi sarcini | Referinţe |
|---|---|
| NU SUNT | |

*Document care conține date cu caracter personal, protejat de prevederile Regulamentului (UE) nr. 679/2016 și Legii 190/2018*

# Anexa Nr. 1 La Partea I

## Teren

| Nr cadastral | Suprafaţa (mp)* | Observaţii / Referinţe |
|---|---|---|
| | 4.958 | |

* Suprafaţa este determinată in planul de proiecţie Stereo 70.

DETALII LINIARE IMOBIL




## Date referitoare la teren

| Crt | Categorie folosință | Intra vilan | Suprafaţa (mp) | Tarla | Parcelă | Nr. topo | Observaţii / Referinţe |
|---|---|---|---|---|---|---|---|
| 1 | arabil | NU | 4.814 | 104 | 3/29 | - | |
| 2 | neproductiv | NU | 143 | 104 | 3/29/1 | - | |

**Lungime Segmente**

**1) Valorile lungimilor segmentelor sunt obţinute din proiecţie în plan.**

| Punct început | X / Y | Punct sfârşit | X / Y | Lungime segment (** (m) |
|---|---|---|---|---|
| 1 | 414.126,742<br>360.342,699 | 2 | 414.409,242<br>360.374,131 | 284.243 |
| 2 | 414.409,242<br>360.374,131 | 3 | 414.408,51<br>360.376,322 | 2.31 |
| 3 | 414.408,51<br>360.376,322 | 4 | 414.407,68<br>360.381,126 | 4.875 |
| 4 | 414.407,68<br>360.381,126 | 5 | 414.406,997<br>360.383,491 | 2.462 |

*Document care conține date cu caracter personal, protejat de prevederile Regulamentului (UE) nr. 679/2016 și Legii 190/2018*

| Punct început | X / Y | Punct sfârşit | X / Y | Lungime segment (** (m) |
|---|---|---|---|---|
| 5 | 414.406,997<br>360.383,491 | 6 | 413.920,227<br>360.329,404 | 489.766 |
| 6 | 413.920,227<br>360.329,404 | 7 | 413.893,716<br>360.326,458 | 26.674 |
| 7 | 413.893,716<br>360.326,458 | 8 | 413.894,412<br>360.320,108 | 6.388 |
| 8 | 413.894,412<br>360.320,108 | 9 | 413.894,778<br>360.316,89 | 3.239 |
| 9 | 413.894,778<br>360.316,89 | 1 | 414.126,742<br>360.342,699 | 233.395 |

** Lungimile segmentelor sunt determinate în planul de proiecţie Stereo 70 şi sunt rotunjite la 1 milimetru.
*** Distanţa dintre puncte este formată din segmente cumulate ce sunt mai mici decât valoarea 1 milimetru.

*Document care conține date cu caracter personal, protejat de prevederile Regulamentului (UE) nr. 679/2016 și Legii 190/2018*

# DATE DESPRE IMOBILUL NR. 4659

**Oficiul de Cadastru şi Publicitate Imobiliară VALCEA**
**Biroul de Cadastru şi Publicitate Imobiliară Ramnicu Valcea**

## A. Partea I. Descrierea imobilului

**TEREN** Extravilan

**Adresa:** Jud. Valcea

| Nr. Crt | Nr cadastral Nr. topografic | Suprafaţa* (mp) | Observaţii / Referinţe |
|---|---|---|---|
| A1 | | 1.641 | Sector cadastral:103 Teren neimprejmuit; |

## B. Partea II. Proprietari şi acte

| Inscrieri privitoare la dreptul de proprietate şi alte drepturi reale | | Referinţe |
|---|---|---|
| / | | |
| Act Administrativ nr. Proces verbal nr.8176, din 13/11/2024 emis de Comisia Locala de Fond Funciar Tetoiu (Hotarârea Comisiei Judetene 43/13.09.1991); | | |
| B1 | Inscrierea provizorie, drept de PROPRIETATE, dobandit prin Lege, cota actuala 1/1, cota initiala 1/1 | A1 |
| | 1) **TOMULESCU MIRCEA**<br>2) **CEAUSOIU VIORICA**<br>3) **CRUCERU IOANA**<br>4) **POPA MARIA** | |

## C. Partea III. SARCINI .

| Inscrieri privind dezmembramintele dreptului de proprietate, drepturi reale de garanţie şi sarcini | Referinţe |
|---|---|
| NU SUNT | |

*Document care conține date cu caracter personal, protejat de prevederile Regulamentului (UE) nr. 679/2016 și Legii 190/2018*

# Anexa Nr. 1 La Partea I

## Teren

| Nr cadastral | Suprafaţa (mp)* | Observaţii / Referinţe |
|---|---|---|
| | 1.641 | |

* Suprafaţa este determinată in planul de proiecţie Stereo 70.

DETALII LINIARE IMOBIL

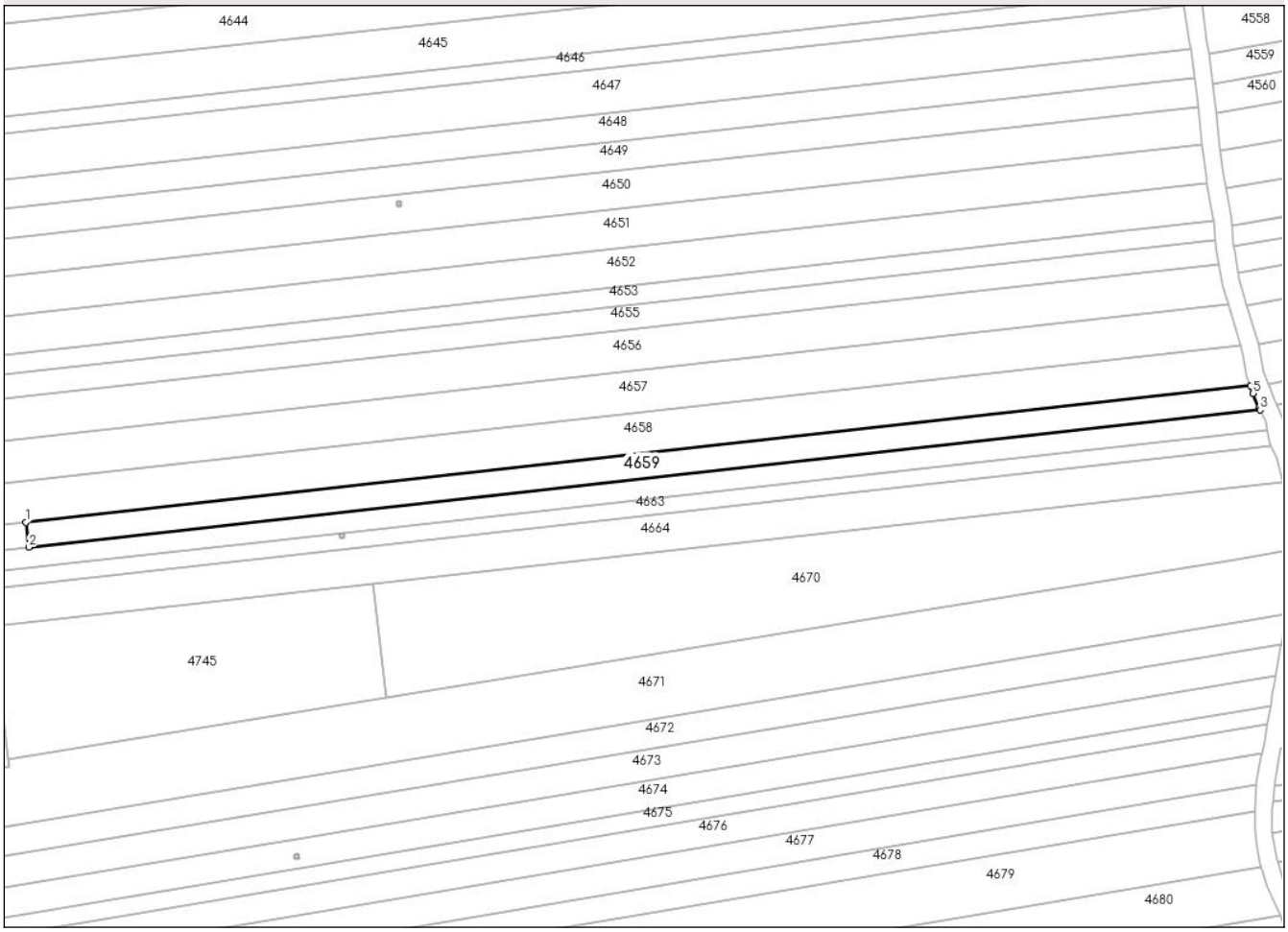


## Date referitoare la teren

| Crt | Categorie folosință | Intra vilan | Suprafaţa (mp) | Tarla | Parcelă | Nr. topo | Observaţii / Referinţe |
|---|---|---|---|---|---|---|---|
| 1 | arabil | NU | 1.641 | 104 | 3/30 | - | |

**Lungime Segmente**
**1) Valorile lungimilor segmentelor sunt obţinute din proiecţie în plan.**

| Punct început | X / Y | Punct sfârşit | X / Y | Lungime segment (** (m) |
|---|---|---|---|---|
| 1 | 414.126,742<br>360.342,699 | 2 | 414.127,38<br>360.336,968 | 5.766 |
| 2 | 414.127,38<br>360.336,968 | 3 | 414.411,518<br>360.368,598 | 285.893 |
| 3 | 414.411,518<br>360.368,598 | 4 | 414.411,285<br>360.369,062 | 0.519 |
| 4 | 414.411,285<br>360.369,062 | 5 | 414.409,822<br>360.372,39 | 3.635 |
| 5 | 414.409,822<br>360.372,39 | 6 | 414.409,242<br>360.374,131 | 1.835 |

*Document care conține date cu caracter personal, protejat de prevederile Regulamentului (UE) nr. 679/2016 și Legii 190/2018*

| Punct început | X / Y | Punct sfârşit | X / Y | Lungime segment (** (m) |
|---|---|---|---|---|
| 6 | 414.409,242<br>360.374,131 | 1 | 414.126,742<br>360.342,699 | 284.243 |

** Lungimile segmentelor sunt determinate în planul de proiecţie Stereo 70 şi sunt rotunjite la 1 milimetru.
*** Distanţa dintre puncte este formată din segmente cumulate ce sunt mai mici decât valoarea 1 milimetru.

*Document care conține date cu caracter personal, protejat de prevederile Regulamentului (UE) nr. 679/2016 și Legii 190/2018*

# DATE DESPRE IMOBILUL NR. 4660

**Oficiul de Cadastru şi Publicitate Imobiliară VALCEA**
**Biroul de Cadastru şi Publicitate Imobiliară Ramnicu Valcea**

## A. Partea I. Descrierea imobilului

**TEREN** Extravilan

**Adresa:** Jud. Valcea

| Nr. Crt | Nr cadastral Nr. topografic | Suprafaţa* (mp) | Observaţii / Referinţe |
|---|---|---|---|
| A1 | | 1.675 | Sector cadastral:103 Teren neimprejmuit; |

## B. Partea II. Proprietari şi acte

| Inscrieri privitoare la dreptul de proprietate şi alte drepturi reale | | Referinţe |
|---|---|---|
| / | | |
| Act Administrativ nr. Proces verbal nr.8178, din 13/11/2024 emis de Comisia Locala de Fond Funciar Tetoiu (Hotarârea Comisiei Judetene 43/13.09.1991); | | |
| B1 | Inscrierea provizorie, drept de PROPRIETATE, dobandit prin Lege, cota actuala 1/1, cota initiala 1/1 | A1 |
| | 1) **BARAITARU IOANA** | |

## C. Partea III. SARCINI .

| Inscrieri privind dezmembramintele dreptului de proprietate, drepturi reale de garanţie şi sarcini | Referinţe |
|---|---|
| NU SUNT | |

# Anexa Nr. 1 La Partea I

## Teren

| Nr cadastral | Suprafaţa (mp)* | Observaţii / Referinţe |
|---|---|---|
| | 1.675 | |

* Suprafaţa este determinată in planul de proiecţie Stereo 70.

DETALII LINIARE IMOBIL

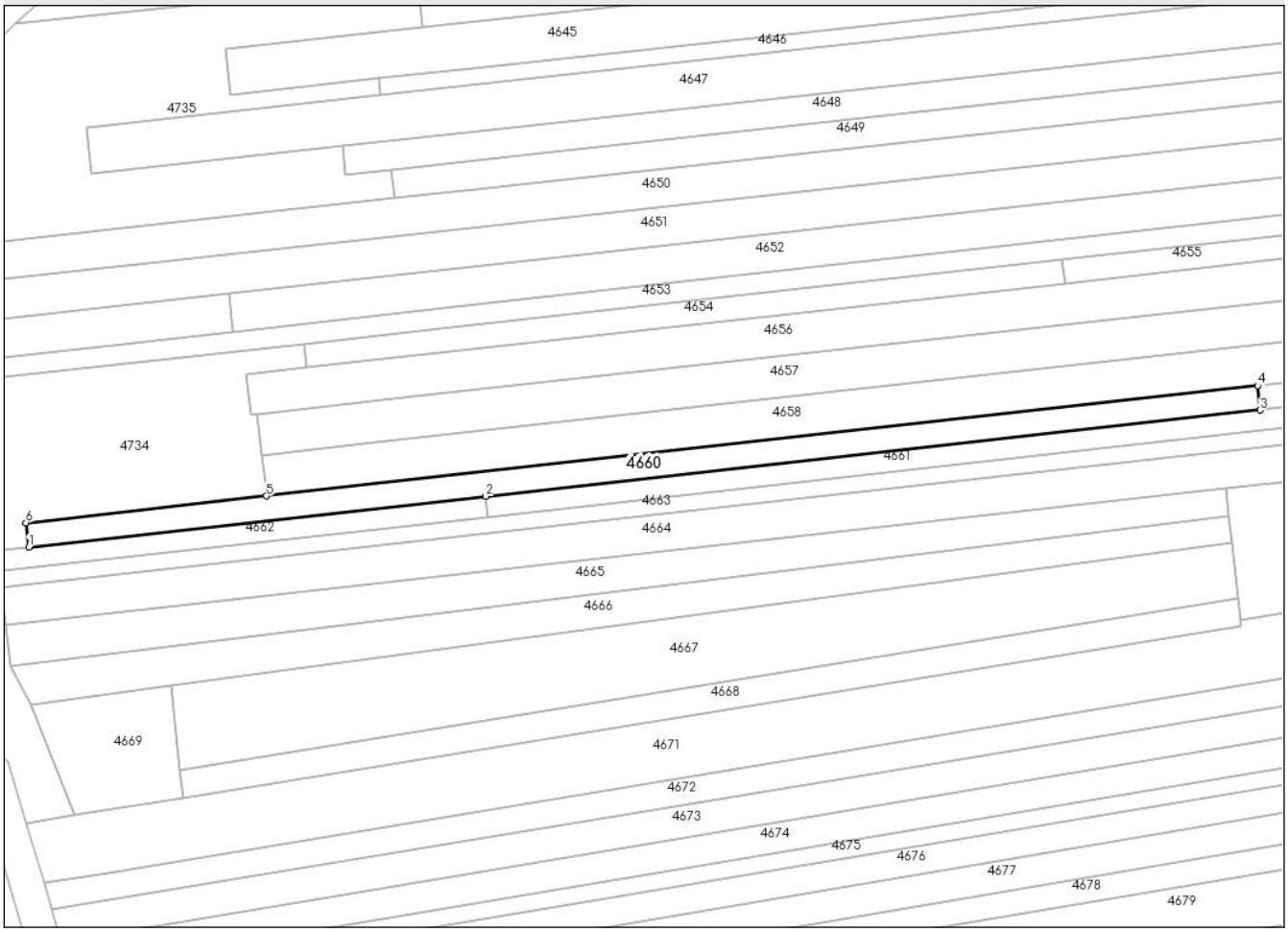


## Date referitoare la teren

| Crt | Categorie folosință | Intra vilan | Suprafaţa (mp) | Tarla | Parcelă | Nr. topo | Observaţii / Referinţe |
|---|---|---|---|---|---|---|---|
| 1 | arabil | NU | 1.675 | 104 | 10/27 | - | |

**Lungime Segmente**
**1) Valorile lungimilor segmentelor sunt obţinute din proiecţie în plan.**

| Punct început | X / Y | Punct sfârşit | X / Y | Lungime segment (** (m) |
|---|---|---|---|---|
| 1 | 413.839,063<br>360.304,874 | 2 | 413.946,084<br>360.316,787 | 107.682 |
| 2 | 413.946,084<br>360.316,787 | 3 | 414.127,38<br>360.336,968 | 182.416 |
| 3 | 414.127,38<br>360.336,968 | 4 | 414.126,742<br>360.342,699 | 5.766 |
| 4 | 414.126,742<br>360.342,699 | 5 | 413.894,778<br>360.316,89 | 233.395 |
| 5 | 413.894,778<br>360.316,89 | 6 | 413.838,424<br>360.310,62 | 56.702 |

*Document care conține date cu caracter personal, protejat de prevederile Regulamentului (UE) nr. 679/2016 și Legii 190/2018*

| Punct început | X / Y | Punct sfârşit | X / Y | Lungime segment (** (m) |
|---|---|---|---|---|
| 6 | 413.838,424<br>360.310,62 | 1 | 413.839,063<br>360.304,874 | 5.781 |

** Lungimile segmentelor sunt determinate în planul de proiecţie Stereo 70 şi sunt rotunjite la 1 milimetru.
*** Distanţa dintre puncte este formată din segmente cumulate ce sunt mai mici decât valoarea 1 milimetru.

*Document care conține date cu caracter personal, protejat de prevederile Regulamentului (UE) nr. 679/2016 și Legii 190/2018*

# DATE DESPRE IMOBILUL NR. 4661

**Oficiul de Cadastru şi Publicitate Imobiliară VALCEA**
**Biroul de Cadastru şi Publicitate Imobiliară Ramnicu Valcea**

## A. Partea I. Descrierea imobilului

**TEREN** Extravilan

**Adresa:** Jud. Valcea

| Nr. Crt | Nr cadastral Nr. topografic | Suprafaţa* (mp) | Observaţii / Referinţe |
|---|---|---|---|
| A1 | | 2.254 | Sector cadastral:103 Teren neimprejmuit; |

## B. Partea II. Proprietari şi acte

| Inscrieri privitoare la dreptul de proprietate şi alte drepturi reale | | Referinţe |
|---|---|---|
| / | | |
| Act Notarial nr. Certificat de mostenitor nr.81, din 01/03/2023 emis de Notar Public IONILETE ALIN-NICUSOR; | | |
| B1 | Intabulare, drept de PROPRIETATE, dobandit prin Succesiune, cota actuala 1/1, cota initiala 1/1 | A1 |
| | 1) **IORDACHE CONSTANTA** | |

## C. Partea III. SARCINI .

| Inscrieri privind dezmembramintele dreptului de proprietate, drepturi reale de garanţie şi sarcini | Referinţe |
|---|---|
| NU SUNT | |

*Document care conține date cu caracter personal, protejat de prevederile Regulamentului (UE) nr. 679/2016 și Legii 190/2018*

# Anexa Nr. 1 La Partea I

## Teren

| Nr cadastral | Suprafaţa (mp)* | Observaţii / Referinţe |
|---|---|---|
| | 2.254 | |

* Suprafaţa este determinată in planul de proiecţie Stereo 70.

DETALII LINIARE IMOBIL




## Date referitoare la teren

| Crt | Categorie folosință | Intra vilan | Suprafaţa (mp) | Tarla | Parcelă | Nr. topo | Observaţii / Referinţe |
|---|---|---|---|---|---|---|---|
| 1 | arabil | NU | 2.254 | 104 | 3/31 | - | |

**Lungime Segmente**
**1) Valorile lungimilor segmentelor sunt obţinute din proiecţie în plan.**

| Punct început | X / Y | Punct sfârşit | X / Y | Lungime segment (** (m) |
|---|---|---|---|---|
| 1 | 413.946,617<br>360.312,0 | 2 | 414.200,127<br>360.340,232 | 255.077 |
| 2 | 414.200,127<br>360.340,232 | 3 | 414.413,183<br>360.363,96 | 214.373 |
| 3 | 414.413,183<br>360.363,96 | 4 | 414.412,856<br>360.365,924 | 1.991 |
| 4 | 414.412,856<br>360.365,924 | 5 | 414.411,518<br>360.368,598 | 2.99 |
| 5 | 414.411,518<br>360.368,598 | 6 | 414.127,38<br>360.336,968 | 285.893 |

*Document care conține date cu caracter personal, protejat de prevederile Regulamentului (UE) nr. 679/2016 și Legii 190/2018*

| Punct început | X / Y | Punct sfârşit | X / Y | Lungime segment (** (m) |
|---|---|---|---|---|
| 6 | 414.127,38<br>360.336,968 | 7 | 413.946,084<br>360.316,787 | 182.416 |
| 7 | 413.946,084<br>360.316,787 | 1 | 413.946,617<br>360.312,0 | 4.817 |

** Lungimile segmentelor sunt determinate în planul de proiecţie Stereo 70 şi sunt rotunjite la 1 milimetru.
*** Distanţa dintre puncte este formată din segmente cumulate ce sunt mai mici decât valoarea 1 milimetru.

*Document care conține date cu caracter personal, protejat de prevederile Regulamentului (UE) nr. 679/2016 și Legii 190/2018*

# DATE DESPRE IMOBILUL NR. 4662

**Oficiul de Cadastru şi Publicitate Imobiliară VALCEA**
**Biroul de Cadastru şi Publicitate Imobiliară Ramnicu Valcea**

## A. Partea I. Descrierea imobilului

**TEREN** Extravilan

**Adresa:** Jud. Valcea

| Nr. Crt | Nr cadastral Nr. topografic | Suprafaţa* (mp) | Observaţii / Referinţe |
|---|---|---|---|
| A1 | | 551 | Sector cadastral:103 Teren neimprejmuit; |

## B. Partea II. Proprietari şi acte

| Inscrieri privitoare la dreptul de proprietate şi alte drepturi reale | | Referinţe |
|---|---|---|
| / | | |
| Act Administrativ nr. Adevrinta nr.1353, din 24/02/2025 emis de Comisia Locala de Fond Funciar Tetoiu; | | |
| B1 | Inscrierea posesiei, drept de PROPRIETATE, dobandit prin Lege, cota actuala 1/1, cota initiala 1/1 | A1 |
| | 1) **NEIDENTIFICAT NEIDENTIFICAT** | |
| Act Normativ nr. Legea 7, din 13/09/1996 emis de Parlamentul Romaniei ((art.13)); | | |
| B2 | Se notează mențiunea proprietar neidentificat, rezerva comisiei locale de fond funciar. | A1 |
| | 1) **NEIDENTIFICAT NEIDENTIFICAT** | |

## C. Partea III. SARCINI .

| Inscrieri privind dezmembramintele dreptului de proprietate, drepturi reale de garanţie şi sarcini | Referinţe |
|---|---|
| NU SUNT | |

# Anexa Nr. 1 La Partea I

## Teren

| Nr cadastral | Suprafaţa (mp)* | Observaţii / Referinţe |
|---|---|---|
| | 551 | |

* Suprafaţa este determinată in planul de proiecţie Stereo 70.

DETALII LINIARE IMOBIL

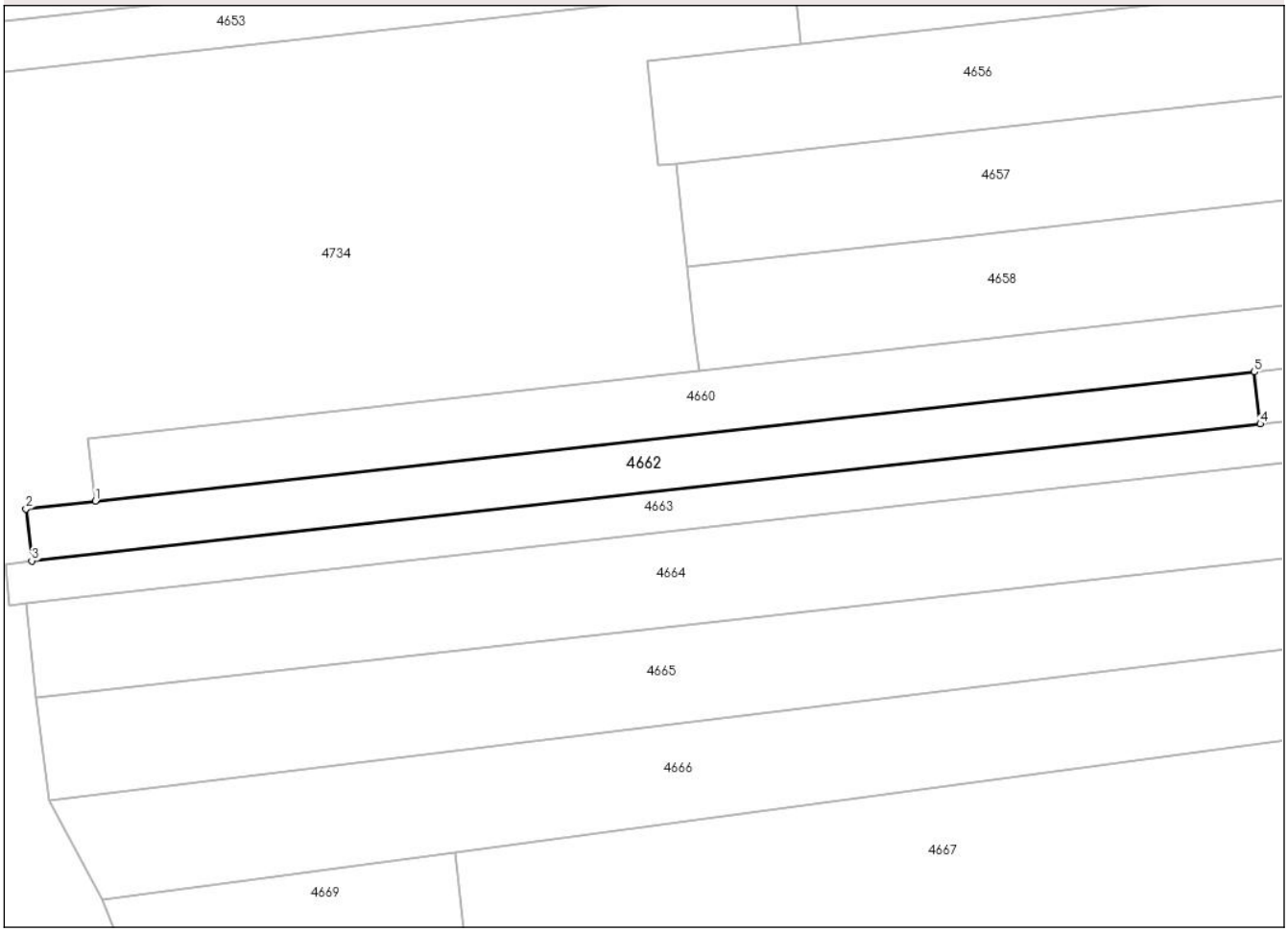


## Date referitoare la teren

| Crt | Categorie folosință | Intra vilan | Suprafaţa (mp) | Tarla | Parcelă | Nr. topo | Observaţii / Referinţe |
|---|---|---|---|---|---|---|---|
| 1 | arabil | NU | 551 | 104 | - | - | |

**Lungime Segmente**
**1) Valorile lungimilor segmentelor sunt obţinute din proiecţie în plan.**

| Punct început | X / Y | Punct sfârşit | X / Y | Lungime segment (** (m) |
|---|---|---|---|---|
| 1 | 413.839,063<br>360.304,874 | 2 | 413.832,662<br>360.304,161 | 6.441 |
| 2 | 413.832,662<br>360.304,161 | 3 | 413.833,197<br>360.299,358 | 4.833 |
| 3 | 413.833,197<br>360.299,358 | 4 | 413.946,617<br>360.312,0 | 114.122 |
| 4 | 413.946,617<br>360.312,0 | 5 | 413.946,084<br>360.316,787 | 4.817 |
| 5 | 413.946,084<br>360.316,787 | 1 | 413.839,063<br>360.304,874 | 107.682 |

*Document care conține date cu caracter personal, protejat de prevederile Regulamentului (UE) nr. 679/2016 și Legii 190/2018*

** Lungimile segmentelor sunt determinate în planul de proiecţie Stereo 70 şi sunt rotunjite la 1 milimetru.
*** Distanţa dintre puncte este formată din segmente cumulate ce sunt mai mici decât valoarea 1 milimetru.

*Document care conține date cu caracter personal, protejat de prevederile Regulamentului (UE) nr. 679/2016 și Legii 190/2018*

# DATE DESPRE IMOBILUL NR. 4663

**Oficiul de Cadastru şi Publicitate Imobiliară VALCEA**
**Biroul de Cadastru şi Publicitate Imobiliară Ramnicu Valcea**

## A. Partea I. Descrierea imobilului

**TEREN** Extravilan

**Adresa:** Jud. Valcea, LA MUTA

| Nr. Crt | Nr cadastral Nr. topografic | Suprafaţa* (mp) | Observaţii / Referinţe |
|---|---|---|---|
| A1 | | 2.254 | Sector cadastral:103 Teren neimprejmuit; |

## B. Partea II. Proprietari şi acte

| Inscrieri privitoare la dreptul de proprietate şi alte drepturi reale | | Referinţe |
|---|---|---|
| / | | |
| Act Administrativ nr. Titlu de proprietate nr.707/46106, din 02/09/1997 emis de CJSDPAT VâLCEA; | | |
| B1 | Intabulare, drept de PROPRIETATE, dobandit prin Reconstituire, cota actuala 1/1, cota initiala 1/1 | A1 |
| | 1) **CĂPRUCIU NICOLAE**<br>2) **CĂPRUCIU ION** | |

## C. Partea III. SARCINI .

| Inscrieri privind dezmembramintele dreptului de proprietate, drepturi reale de garanţie şi sarcini | Referinţe |
|---|---|
| NU SUNT | |

*Document care conține date cu caracter personal, protejat de prevederile Regulamentului (UE) nr. 679/2016 și Legii 190/2018*

# Anexa Nr. 1 La Partea I

## Teren

| Nr cadastral | Suprafaţa (mp)* | Observaţii / Referinţe |
|---|---|---|
| | 2.254 | |

* Suprafaţa este determinată in planul de proiecţie Stereo 70.

DETALII LINIARE IMOBIL




## Date referitoare la teren

| Crt | Categorie folosință | Intra vilan | Suprafaţa (mp) | Tarla | Parcelă | Nr. topo | Observaţii / Referinţe |
|---|---|---|---|---|---|---|---|
| 1 | arabil | NU | 2.254 | 104 | 3/32 | - | |

**Lungime Segmente**
**1) Valorile lungimilor segmentelor sunt obţinute din proiecţie în plan.**

| Punct început | X / Y | Punct sfârşit | X / Y | Lungime segment (** (m) |
|---|---|---|---|---|
| 1 | 413.946,617<br>360.312,0 | 2 | 413.833,197<br>360.299,358 | 114.122 |
| 2 | 413.833,197<br>360.299,358 | 3 | 413.830,755<br>360.299,086 | 2.457 |
| 3 | 413.830,755<br>360.299,086 | 4 | 413.831,181<br>360.295,259 | 3.851 |
| 4 | 413.831,181<br>360.295,259 | 5 | 413.832,65<br>360.295,423 | 1.478 |
| 5 | 413.832,65<br>360.295,423 | 6 | 414.414,058<br>360.360,198 | 585.005 |

*Document care conține date cu caracter personal, protejat de prevederile Regulamentului (UE) nr. 679/2016 și Legii 190/2018*

| Punct început | X / Y | Punct sfârşit | X / Y | Lungime segment (** (m) |
|---|---|---|---|---|
| 6 | 414.414,058<br>360.360,198 | 7 | 414.413,66<br>360.361,089 | 0.976 |
| 7 | 414.413,66<br>360.361,089 | 8 | 414.413,183<br>360.363,96 | 2.91 |
| 8 | 414.413,183<br>360.363,96 | 9 | 414.200,127<br>360.340,232 | 214.373 |
| 9 | 414.200,127<br>360.340,232 | 10 | 413.946,617<br>360.312,0 | 255.077 |
| 10 | 413.946,617<br>360.312,0 | 11 | 414.200,135<br>360.340,158 | 255.077 |
| 11 | 414.200,135<br>360.340,158 | 12 | 414.200,246<br>360.339,164 | 1.0 |
| 12 | 414.200,246<br>360.339,164 | 13 | 414.199,252<br>360.339,054 | 1.0 |
| 13 | 414.199,252<br>360.339,054 | 14 | 414.199,141<br>360.340,048 | 1.0 |
| 14 | 414.199,141<br>360.340,048 | 1 | 414.200,135<br>360.340,158 | 1.0 |

** Lungimile segmentelor sunt determinate în planul de proiecţie Stereo 70 şi sunt rotunjite la 1 milimetru.
*** Distanţa dintre puncte este formată din segmente cumulate ce sunt mai mici decât valoarea 1 milimetru.

*Document care conține date cu caracter personal, protejat de prevederile Regulamentului (UE) nr. 679/2016 și Legii 190/2018*

# DATE DESPRE IMOBILUL NR. 4664

**Oficiul de Cadastru şi Publicitate Imobiliară VALCEA**
**Biroul de Cadastru şi Publicitate Imobiliară Ramnicu Valcea**

## A. Partea I. Descrierea imobilului

**TEREN** Extravilan

**Adresa:** Jud. Valcea, ELESTEU

| Nr. Crt | Nr cadastral Nr. topografic | Suprafaţa* (mp) | Observaţii / Referinţe |
|---|---|---|---|
| A1 | | 5.071 | Sector cadastral:103 Teren neimprejmuit; |

## B. Partea II. Proprietari şi acte

| Inscrieri privitoare la dreptul de proprietate şi alte drepturi reale | | Referinţe |
|---|---|---|
| / | | |
| Act Administrativ nr. Titlu de proprietate nr.1022/52924, din 10/11/1999 emis de CJSDPAT VâLCEA; | | |
| B1 | Intabulare, drept de PROPRIETATE, dobandit prin Reconstituire, cota actuala 1/1, cota initiala 1/1 | A1 |
| | 1) **DIACONU MARIA** | |

## C. Partea III. SARCINI .

| Inscrieri privind dezmembramintele dreptului de proprietate, drepturi reale de garanţie şi sarcini | Referinţe |
|---|---|
| NU SUNT | |

*Document care conține date cu caracter personal, protejat de prevederile Regulamentului (UE) nr. 679/2016 și Legii 190/2018*

# Anexa Nr. 1 La Partea I

## Teren

| Nr cadastral | Suprafaţa (mp)* | Observaţii / Referinţe |
|---|---|---|
| | 5.071 | |

* Suprafaţa este determinată in planul de proiecţie Stereo 70.

DETALII LINIARE IMOBIL




## Date referitoare la teren

| Crt | Categorie folosință | Intra vilan | Suprafaţa (mp) | Tarla | Parcelă | Nr. topo | Observaţii / Referinţe |
|---|---|---|---|---|---|---|---|
| 1 | arabil | NU | 5.071 | 104 | 3/33 | - | |

**Lungime Segmente**
**1) Valorile lungimilor segmentelor sunt obţinute din proiecţie în plan.**

| Punct început | X / Y | Punct sfârşit | X / Y | Lungime segment (** (m) |
|---|---|---|---|---|
| 1 | 414.416,879<br>360.351,828 | 2 | 414.415,288<br>360.357,448 | 5.841 |
| 2 | 414.415,288<br>360.357,448 | 3 | 414.414,058<br>360.360,198 | 3.013 |
| 3 | 414.414,058<br>360.360,198 | 4 | 413.832,65<br>360.295,423 | 585.005 |
| 4 | 413.832,65<br>360.295,423 | 5 | 413.833,611<br>360.286,803 | 8.673 |
| 5 | 413.833,611<br>360.286,803 | 6 | 414.119,337<br>360.318,657 | 287.496 |

*Document care conține date cu caracter personal, protejat de prevederile Regulamentului (UE) nr. 679/2016 și Legii 190/2018*

| Punct început | X / Y | Punct sfârşit | X / Y | Lungime segment (** (m) |
|---|---|---|---|---|
| 6 | 414.119,337<br>360.318,657 | 7 | 414.206,825<br>360.328,41 | 88.03 |
| 7 | 414.206,825<br>360.328,41 | 8 | 414.404,017<br>360.350,394 | 198.414 |
| 8 | 414.404,017<br>360.350,394 | 1 | 414.416,879<br>360.351,828 | 12.942 |

** Lungimile segmentelor sunt determinate în planul de proiecţie Stereo 70 şi sunt rotunjite la 1 milimetru.
*** Distanţa dintre puncte este formată din segmente cumulate ce sunt mai mici decât valoarea 1 milimetru.

*Document care conține date cu caracter personal, protejat de prevederile Regulamentului (UE) nr. 679/2016 și Legii 190/2018*

# DATE DESPRE IMOBILUL NR. 4665

**Oficiul de Cadastru şi Publicitate Imobiliară VALCEA**
**Biroul de Cadastru şi Publicitate Imobiliară Ramnicu Valcea**

## A. Partea I. Descrierea imobilului

**TEREN** Extravilan

**Adresa:** Jud. Valcea

| Nr. Crt | Nr cadastral Nr. topografic | Suprafaţa* (mp) | Observaţii / Referinţe |
|---|---|---|---|
| A1 | | 2.304 | Sector cadastral:103 Teren neimprejmuit; |

## B. Partea II. Proprietari şi acte

| Inscrieri privitoare la dreptul de proprietate şi alte drepturi reale | | Referinţe |
|---|---|---|
| / | | |
| Act Notarial nr. Certificat de mostenitor nr.177, din 23/07/2020 emis de Notar Public IONILETE ALIN-NICUSOR; | | |
| B1 | Intabulare, drept de PROPRIETATE, dobandit prin Succesiune, cota actuala 3/4, cota initiala 3/4 | A1 |
| | 1) **KOPE CONSTANTA** | |
| B2 | Intabulare, drept de PROPRIETATE, dobandit prin Succesiune, cota actuala 1/4, cota initiala 1/4 | A1 |
| | 1) **KOPE CONSTANTA** | |

## C. Partea III. SARCINI .

| Inscrieri privind dezmembramintele dreptului de proprietate, drepturi reale de garanţie şi sarcini | Referinţe |
|---|---|
| NU SUNT | |

*Document care conține date cu caracter personal, protejat de prevederile Regulamentului (UE) nr. 679/2016 și Legii 190/2018*

# Anexa Nr. 1 La Partea I

## Teren

| Nr cadastral | Suprafaţa (mp)* | Observaţii / Referinţe |
|---|---|---|
| | 2.304 | |

* Suprafaţa este determinată in planul de proiecţie Stereo 70.

DETALII LINIARE IMOBIL




## Date referitoare la teren

| Crt | Categorie folosință | Intra vilan | Suprafaţa (mp) | Tarla | Parcelă | Nr. topo | Observaţii / Referinţe |
|---|---|---|---|---|---|---|---|
| 1 | arabil | NU | 2.304 | 104 | 3/35 | - | |

**Lungime Segmente**

**1) Valorile lungimilor segmentelor sunt obţinute din proiecţie în plan.**

| Punct început | X / Y | Punct sfârşit | X / Y | Lungime segment (** (m) |
|---|---|---|---|---|
| 1 | 413.833,611<br>360.286,803 | 2 | 413.834,824<br>360.277,218 | 9.661 |
| 2 | 413.834,824<br>360.277,218 | 3 | 414.120,043<br>360.312,326 | 287.372 |
| 3 | 414.120,043<br>360.312,326 | 4 | 414.119,337<br>360.318,657 | 6.37 |
| 4 | 414.119,337<br>360.318,657 | 1 | 413.833,611<br>360.286,803 | 287.496 |

**** Lungimile segmentelor sunt determinate în planul de proiecţie Stereo 70 şi sunt rotunjite la 1 milimetru.**

*Document care conține date cu caracter personal, protejat de prevederile Regulamentului (UE) nr. 679/2016 și Legii 190/2018*

***** Distanţa dintre puncte este formată din segmente cumulate ce sunt mai mici decât valoarea 1 milimetru.**

*Document care conține date cu caracter personal, protejat de prevederile Regulamentului (UE) nr. 679/2016 și Legii 190/2018*

# DATE DESPRE IMOBILUL NR. 4666

**Oficiul de Cadastru şi Publicitate Imobiliară VALCEA**
**Biroul de Cadastru şi Publicitate Imobiliară Ramnicu Valcea**

## A. Partea I. Descrierea imobilului

**TEREN** Extravilan

**Adresa:** Jud. Valcea

| Nr. Crt | Nr cadastral Nr. topografic | Suprafaţa* (mp) | Observaţii / Referinţe |
|---|---|---|---|
| A1 | 35974 | 2.292 | Sector cadastral:103 Teren neimprejmuit; |

## B. Partea II. Proprietari şi acte

| Inscrieri privitoare la dreptul de proprietate şi alte drepturi reale | | Referinţe |
|---|---|---|
| **88693 / 01/11/2022** | | |
| Act Notarial nr. Contract de vanzare aut. nr. 3921, din 18/10/2022 emis de Notar Public IONILETE ALIN-NICUSOR; | | |
| B3 | Intabulare, drept de PROPRIETATE, dobandit prin Conventie, cota actuala 1/1, cota initiala 1/1 | A1 |
| | 1) **IOJA EMILIAN-COSMIN** | |
| | *OBSERVATII: in calitate de titular al INTREPRINDERII INDIVIDUALE IOJA EMILIAN-COSMIN;* | |

## C. Partea III. SARCINI .

| Inscrieri privind dezmembramintele dreptului de proprietate, drepturi reale de garanţie şi sarcini | Referinţe |
|---|---|
| NU SUNT | |

*Document care conține date cu caracter personal, protejat de prevederile Regulamentului (UE) nr. 679/2016 și Legii 190/2018*

# Anexa Nr. 1 La Partea I

## Teren

| Nr cadastral | Suprafaţa (mp)* | Observaţii / Referinţe |
|---|---|---|
| 35974 | 2.292 | |

* Suprafaţa este determinată in planul de proiecţie Stereo 70.

DETALII LINIARE IMOBIL

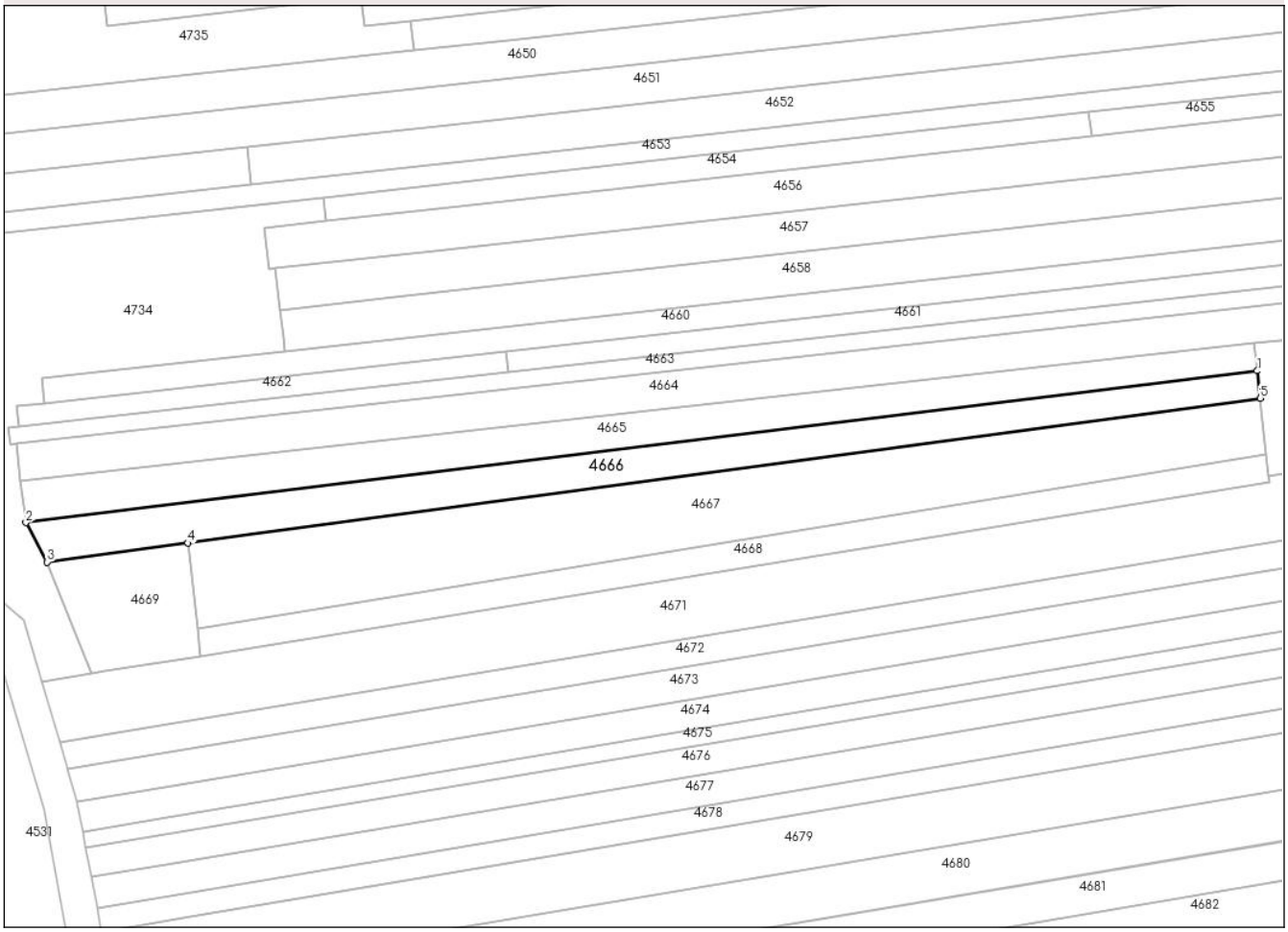


## Date referitoare la teren

| Crt | Categorie folosință | Intra vilan | Suprafaţa (mp) | Tarla | Parcelă | Nr. topo | Observaţii / Referinţe |
|---|---|---|---|---|---|---|---|
| 1 | arabil | NU | 2.292 | 104 | 3/36 | - | |

**Lungime Segmente**
**1) Valorile lungimilor segmentelor sunt obţinute din proiecţie în plan.**

| Punct început | X / Y | Punct sfârşit | X / Y | Lungime segment (** (m) |
|---|---|---|---|---|
| 1 | 414.120,043<br>360.312,326 | 2 | 413.834,824<br>360.277,218 | 287.372 |
| 2 | 413.834,824<br>360.277,218 | 3 | 413.839,768<br>360.268,085 | 10.385 |
| 3 | 413.839,768<br>360.268,085 | 4 | 413.872,328<br>360.272,478 | 32.855 |
| 4 | 413.872,328<br>360.272,478 | 5 | 414.120,748<br>360.305,995 | 250.671 |
| 5 | 414.120,748<br>360.305,995 | 1 | 414.120,043<br>360.312,326 | 6.37 |

*Document care conține date cu caracter personal, protejat de prevederile Regulamentului (UE) nr. 679/2016 și Legii 190/2018*

** Lungimile segmentelor sunt determinate în planul de proiecţie Stereo 70 şi sunt rotunjite la 1 milimetru.
*** Distanţa dintre puncte este formată din segmente cumulate ce sunt mai mici decât valoarea 1 milimetru.

*Document care conține date cu caracter personal, protejat de prevederile Regulamentului (UE) nr. 679/2016 și Legii 190/2018*

# DATE DESPRE IMOBILUL NR. 4667

**Oficiul de Cadastru şi Publicitate Imobiliară VALCEA**
**Biroul de Cadastru şi Publicitate Imobiliară Ramnicu Valcea**

## A. Partea I. Descrierea imobilului

**TEREN** Extravilan

**Adresa:** Jud. Valcea

| Nr. Crt | Nr cadastral Nr. topografic | Suprafaţa* (mp) | Observaţii / Referinţe |
|---|---|---|---|
| A1 | | 4.140 | Sector cadastral:103 Teren neimprejmuit; |

## B. Partea II. Proprietari şi acte

| Inscrieri privitoare la dreptul de proprietate şi alte drepturi reale | | Referinţe |
|---|---|---|
| / | | |
| Act Administrativ nr. Titlu de proprietate nr.286/28762, din 26/06/1996 emis de CJSDPAT VâLCEA; | | |
| B1 | Intabulare, drept de PROPRIETATE, dobandit prin Reconstituire, cota actuala 1/1, cota initiala 1/1 | A1 |
| | 1) **ŞERBĂNESCU IOANA** | |

## C. Partea III. SARCINI .

| Inscrieri privind dezmembramintele dreptului de proprietate, drepturi reale de garanţie şi sarcini | Referinţe |
|---|---|
| NU SUNT | |

*Document care conține date cu caracter personal, protejat de prevederile Regulamentului (UE) nr. 679/2016 și Legii 190/2018*

# Anexa Nr. 1 La Partea I

## Teren

| Nr cadastral | Suprafaţa (mp)* | Observaţii / Referinţe |
|---|---|---|
| | 4.140 | |

* Suprafaţa este determinată in planul de proiecţie Stereo 70.

DETALII LINIARE IMOBIL




## Date referitoare la teren

| Crt | Categorie folosință | Intra vilan | Suprafaţa (mp) | Tarla | Parcelă | Nr. topo | Observaţii / Referinţe |
|---|---|---|---|---|---|---|---|
| 1 | arabil | NU | 4.140 | 104 | 3/37, 10/33 | - | |

**Lungime Segmente**

**1) Valorile lungimilor segmentelor sunt obţinute din proiecţie în plan.**

| Punct început | X / Y | Punct sfârşit | X / Y | Lungime segment (** (m) |
|---|---|---|---|---|
| 1 | 414.120,748<br>360.305,995 | 2 | 413.872,328<br>360.272,478 | 250.671 |
| 2 | 413.872,328<br>360.272,478 | 3 | 413.874,529<br>360.252,737 | 19.863 |
| 3 | 413.874,529<br>360.252,737 | 4 | 414.122,209<br>360.292,901 | 250.915 |
| 4 | 414.122,209<br>360.292,901 | 1 | 414.120,748<br>360.305,995 | 13.175 |

**** Lungimile segmentelor sunt determinate în planul de proiecţie Stereo 70 şi sunt rotunjite la 1 milimetru.**

*Document care conține date cu caracter personal, protejat de prevederile Regulamentului (UE) nr. 679/2016 și Legii 190/2018*

***** Distanţa dintre puncte este formată din segmente cumulate ce sunt mai mici decât valoarea 1 milimetru.**

# DATE DESPRE IMOBILUL NR. 4668

**Oficiul de Cadastru şi Publicitate Imobiliară VALCEA**
**Biroul de Cadastru şi Publicitate Imobiliară Ramnicu Valcea**

## A. Partea I. Descrierea imobilului

**TEREN** Extravilan

**Adresa:** Jud. Valcea, HELESTEU

| Nr. Crt | Nr cadastral Nr. topografic | Suprafaţa* (mp) | Observaţii / Referinţe |
|---|---|---|---|
| A1 | | 1.610 | Sector cadastral:103 Teren neimprejmuit; |

## B. Partea II. Proprietari şi acte

| Inscrieri privitoare la dreptul de proprietate şi alte drepturi reale | | Referinţe |
|---|---|---|
| / | | |
| Act Administrativ nr. Titlu de proprietate nr.413/46948, din 02/06/1997 emis de CJSDPAT VâLCEA; | | |
| B1 | Intabulare, drept de PROPRIETATE, dobandit prin Reconstituire, cota actuala 1/1, cota initiala 1/1 | A1 |
| | 1) **BĂRBULESCU CONSTANŢA**<br>2) **FILOTIE MIRCEA** | |

## C. Partea III. SARCINI .

| Inscrieri privind dezmembramintele dreptului de proprietate, drepturi reale de garanţie şi sarcini | Referinţe |
|---|---|
| NU SUNT | |

*Document care conține date cu caracter personal, protejat de prevederile Regulamentului (UE) nr. 679/2016 și Legii 190/2018*

# Anexa Nr. 1 La Partea I

## Teren

| Nr cadastral | Suprafaţa (mp)* | Observaţii / Referinţe |
|---|---|---|
| | 1.610 | |

* Suprafaţa este determinată in planul de proiecţie Stereo 70.

DETALII LINIARE IMOBIL

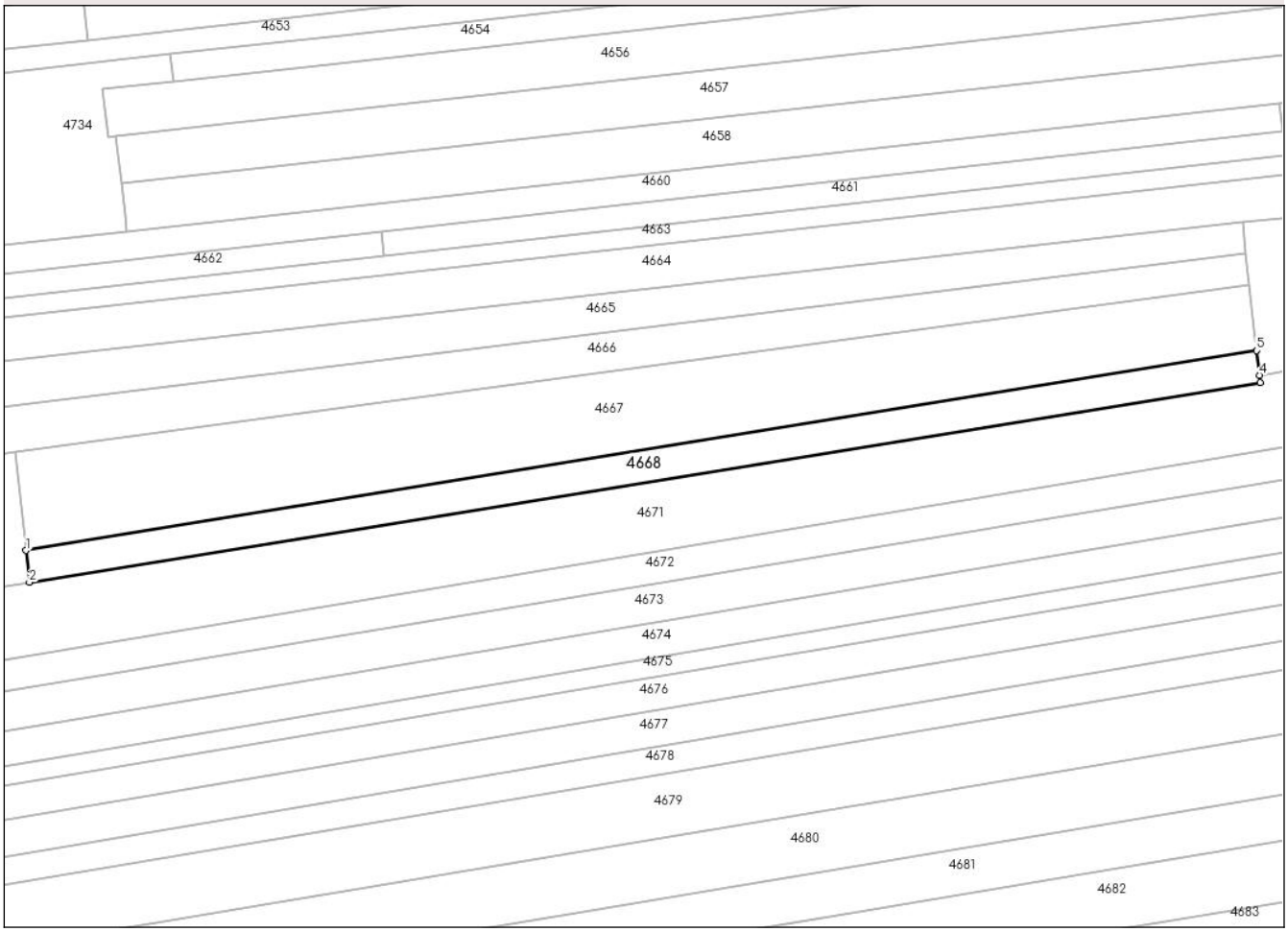


## Date referitoare la teren

| Crt | Categorie folosință | Intra vilan | Suprafaţa (mp) | Tarla | Parcelă | Nr. topo | Observaţii / Referinţe |
|---|---|---|---|---|---|---|---|
| 1 | arabil | NU | 1.610 | 104 | 3/40 | - | |

**Lungime Segmente**
**1) Valorile lungimilor segmentelor sunt obţinute din proiecţie în plan.**

| Punct început | X / Y | Punct sfârşit | X / Y | Lungime segment (** (m) |
|---|---|---|---|---|
| 1 | 413.874,529<br>360.252,737 | 2 | 413.875,241<br>360.246,351 | 6.426 |
| 2 | 413.875,241<br>360.246,351 | 3 | 414.122,921<br>360.286,517 | 250.916 |
| 3 | 414.122,921<br>360.286,517 | 4 | 414.122,761<br>360.287,95 | 1.442 |
| 4 | 414.122,761<br>360.287,95 | 5 | 414.122,209<br>360.292,901 | 4.982 |
| 5 | 414.122,209<br>360.292,901 | 1 | 413.874,529<br>360.252,737 | 250.915 |

*Document care conține date cu caracter personal, protejat de prevederile Regulamentului (UE) nr. 679/2016 și Legii 190/2018*

** Lungimile segmentelor sunt determinate în planul de proiecţie Stereo 70 şi sunt rotunjite la 1 milimetru.
*** Distanţa dintre puncte este formată din segmente cumulate ce sunt mai mici decât valoarea 1 milimetru.

*Document care conține date cu caracter personal, protejat de prevederile Regulamentului (UE) nr. 679/2016 și Legii 190/2018*

# DATE DESPRE IMOBILUL NR. 4669

**Oficiul de Cadastru şi Publicitate Imobiliară VALCEA**
**Biroul de Cadastru şi Publicitate Imobiliară Ramnicu Valcea**

## A. Partea I. Descrierea imobilului

**TEREN** Extravilan

**Adresa:** Jud. Valcea

| Nr. Crt | Nr cadastral Nr. topografic | Suprafaţa* (mp) | Observaţii / Referinţe |
|---|---|---|---|
| A1 | | 780 | Sector cadastral:103 Teren neimprejmuit; |

## B. Partea II. Proprietari şi acte

| Inscrieri privitoare la dreptul de proprietate şi alte drepturi reale | | Referinţe |
|---|---|---|
| / | | |
| Act Notarial nr. Certificat de mostenitor nr.88, din 03/06/2009 emis de Notar public Chirsanov Capanu Alexander Cristian; | | |
| B1 | Intabulare, drept de PROPRIETATE, dobandit prin Succesiune, cota actuala 3/8, cota initiala 3/8 | A1 |
| | 1) **BALSOIANU CONSTANTIN** | |
| B2 | Intabulare, drept de PROPRIETATE, dobandit prin Succesiune, cota actuala 1/8, cota initiala 1/8 | A1 |
| | 1) **BALSOIANU CONSTANTIN** | |
| B3 | Intabulare, drept de PROPRIETATE, dobandit prin Succesiune, cota actuala 4/8, cota initiala 4/8 | A1 |
| | 1) **BALSOIANU CONSTANTIN** | |
| | *OBSERVATII: , cu titlu de partaj succesoral* | |

## C. Partea III. SARCINI .

| Inscrieri privind dezmembramintele dreptului de proprietate, drepturi reale de garanţie şi sarcini | Referinţe |
|---|---|
| NU SUNT | |

# Anexa Nr. 1 La Partea I

## Teren

| Nr cadastral | Suprafaţa (mp)* | Observaţii / Referinţe |
|---|---|---|
| | 780 | |

* Suprafaţa este determinată in planul de proiecţie Stereo 70.

DETALII LINIARE IMOBIL

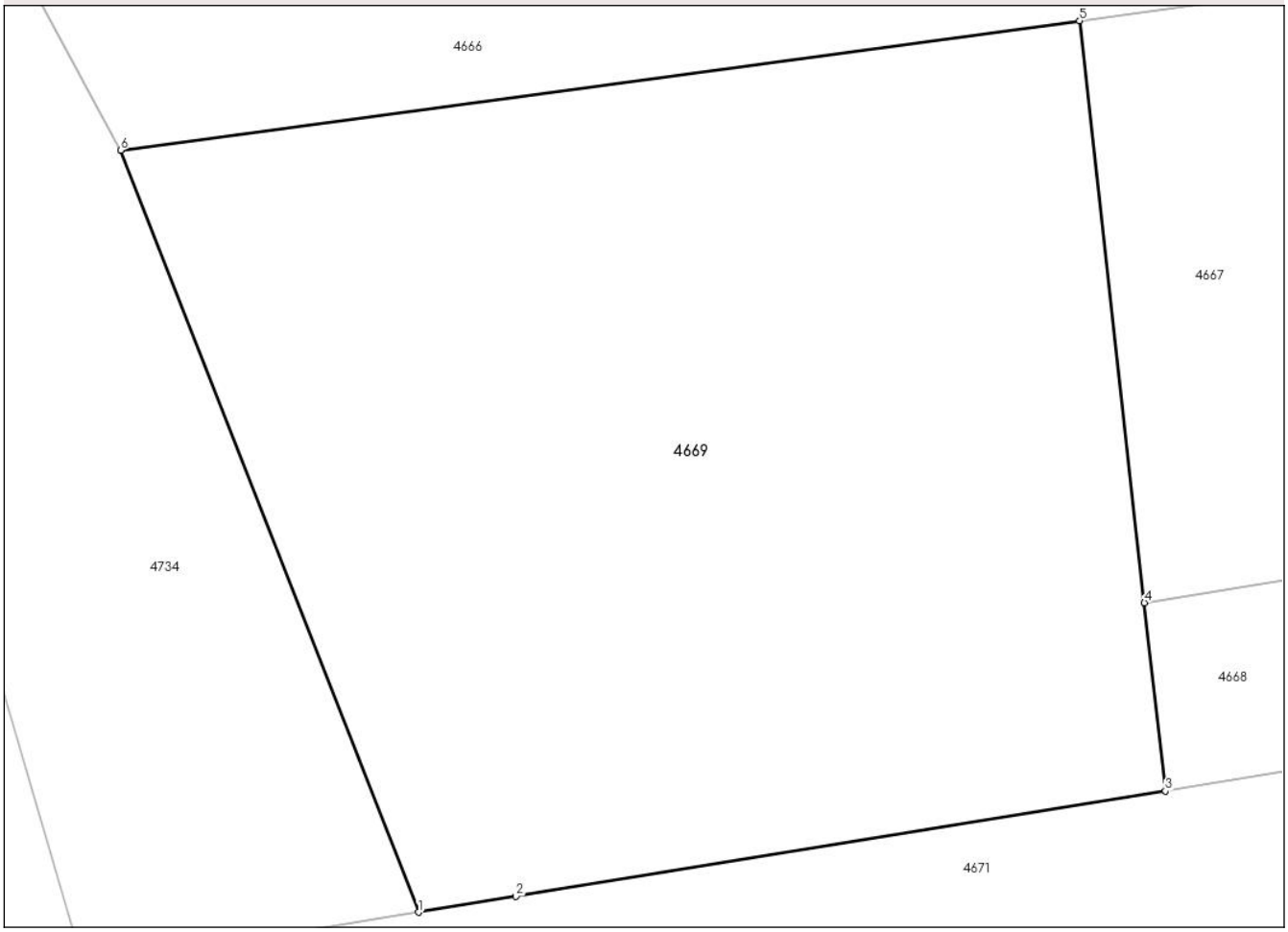


## Date referitoare la teren

| Crt | Categorie folosință | Intra vilan | Suprafaţa (mp) | Tarla | Parcelă | Nr. topo | Observaţii / Referinţe |
|---|---|---|---|---|---|---|---|
| 1 | arabil | NU | 780 | 104 | 10/34 | - | |

**Lungime Segmente**
**1) Valorile lungimilor segmentelor sunt obţinute din proiecţie în plan.**

| Punct început | X / Y | Punct sfârşit | X / Y | Lungime segment (** (m) |
|---|---|---|---|---|
| 1 | 413.849,872<br>360.242,237 | 2 | 413.853,184<br>360.242,775 | 3.355 |
| 2 | 413.853,184<br>360.242,775 | 3 | 413.875,241<br>360.246,351 | 22.345 |
| 3 | 413.875,241<br>360.246,351 | 4 | 413.874,529<br>360.252,737 | 6.426 |
| 4 | 413.874,529<br>360.252,737 | 5 | 413.872,328<br>360.272,478 | 19.863 |
| 5 | 413.872,328<br>360.272,478 | 6 | 413.839,768<br>360.268,085 | 32.855 |

*Document care conține date cu caracter personal, protejat de prevederile Regulamentului (UE) nr. 679/2016 și Legii 190/2018*

| Punct început | X / Y | Punct sfârşit | X / Y | Lungime segment (** (m) |
|---|---|---|---|---|
| 6 | 413.839,768<br>360.268,085 | 1 | 413.849,872<br>360.242,237 | 27.753 |

** Lungimile segmentelor sunt determinate în planul de proiecţie Stereo 70 şi sunt rotunjite la 1 milimetru.
*** Distanţa dintre puncte este formată din segmente cumulate ce sunt mai mici decât valoarea 1 milimetru.

*Document care conține date cu caracter personal, protejat de prevederile Regulamentului (UE) nr. 679/2016 și Legii 190/2018*

# DATE DESPRE IMOBILUL NR. 4670

**Oficiul de Cadastru şi Publicitate Imobiliară VALCEA**
**Biroul de Cadastru şi Publicitate Imobiliară Ramnicu Valcea**

## A. Partea I. Descrierea imobilului

**TEREN** Extravilan

**Adresa:** Jud. Valcea, HELESTEU

| Nr. Crt | Nr cadastral Nr. topografic | Suprafaţa* (mp) | Observaţii / Referinţe |
|---|---|---|---|
| A1 | | Din acte: 5.712<br>Masurata: 4.452 | Sector cadastral:103 Teren neimprejmuit; |

## B. Partea II. Proprietari şi acte

| Inscrieri privitoare la dreptul de proprietate şi alte drepturi reale | | Referinţe |
|---|---|---|
| / | | |
| Act Administrativ nr. Titlu de proprietate nr.413/46948, din 02/06/1997 emis de CJSDPAT VâLCEA; | | |
| B1 | Intabulare, drept de PROPRIETATE, dobandit prin Reconstituire, cota actuala 1/1, cota initiala 1/1 | A1 |
| | 1) **BĂRBULESCU CONSTANŢA**<br>2) **FILOTIE MIRCEA** | |

## C. Partea III. SARCINI .

| Inscrieri privind dezmembramintele dreptului de proprietate, drepturi reale de garanţie şi sarcini | Referinţe |
|---|---|
| NU SUNT | |

*Document care conține date cu caracter personal, protejat de prevederile Regulamentului (UE) nr. 679/2016 și Legii 190/2018*

# Anexa Nr. 1 La Partea I

## Teren

| Nr cadastral | Suprafaţa (mp)* | Observaţii / Referinţe |
|---|---|---|
| | Din acte: 5.712<br>Masurata: 4.452 | |

* Suprafaţa este determinată in planul de proiecţie Stereo 70.

DETALII LINIARE IMOBIL




## Date referitoare la teren

| Crt | Categorie folosinţă | Intra vilan | Suprafaţa (mp) | Tarla | Parcelă | Nr. topo | Observaţii / Referinţe |
|---|---|---|---|---|---|---|---|
| 1 | arabil | NU | 212 | 104 | 55 | - | In TP 178<br>Dif. din S104 ID 4579 |
| 2 | arabil | NU | 4.240 | 104 | 3/34 | - | |

**Lungime Segmente**

**1) Valorile lungimilor segmentelor sunt obţinute din proiecţie în plan.**

| Punct început | X / Y | Punct sfârşit | X / Y | Lungime segment (** (m) |
|---|---|---|---|---|
| 1 | 414.416,879<br>360.351,828 | 2 | 414.404,017<br>360.350,394 | 12.942 |
| 2 | 414.404,017<br>360.350,394 | 3 | 414.206,825<br>360.328,41 | 198.414 |
| 3 | 414.206,825<br>360.328,41 | 4 | 414.209,753<br>360.302,155 | 26.418 |
| 4 | 414.209,753<br>360.302,155 | 5 | 414.405,825<br>360.334,173 | 198.669 |

*Document care conține date cu caracter personal, protejat de prevederile Regulamentului (UE) nr. 679/2016 și Legii 190/2018*

| Punct început | X / Y | Punct sfârşit | X / Y | Lungime segment (** (m) |
|---|---|---|---|---|
| 5 | 414.405,825<br>360.334,173 | 6 | 414.418,362<br>360.336,22 | 12.703 |
| 6 | 414.418,362<br>360.336,22 | 7 | 414.418,209<br>360.347,311 | 11.092 |
| 7 | 414.418,209<br>360.347,311 | 1 | 414.416,879<br>360.351,828 | 4.709 |

** Lungimile segmentelor sunt determinate în planul de proiecţie Stereo 70 şi sunt rotunjite la 1 milimetru.
*** Distanţa dintre puncte este formată din segmente cumulate ce sunt mai mici decât valoarea 1 milimetru.

*Document care conține date cu caracter personal, protejat de prevederile Regulamentului (UE) nr. 679/2016 și Legii 190/2018*

# DATE DESPRE IMOBILUL NR. 4671

**Oficiul de Cadastru şi Publicitate Imobiliară VALCEA**
**Biroul de Cadastru şi Publicitate Imobiliară Ramnicu Valcea**

## A. Partea I. Descrierea imobilului

**TEREN** Extravilan

**Adresa:** Jud. Valcea

| Nr. Crt | Nr cadastral Nr. topografic | Suprafaţa* (mp) | Observaţii / Referinţe |
|---|---|---|---|
| A1 | | 8.452 | Sector cadastral:103 Teren neimprejmuit; |

## B. Partea II. Proprietari şi acte

| Inscrieri privitoare la dreptul de proprietate şi alte drepturi reale | | Referinţe |
|---|---|---|
| / | | |
| Act Administrativ nr. Proces verbal nr.8180, din 13/11/2024 emis de Comisia Locala de Fond Funciar Tetoiu (Hotarârea Comisiei Judetene 43/13.09.1991); | | |
| B1 | Inscrierea provizorie, drept de PROPRIETATE, dobandit prin Lege, cota actuala 1/1, cota initiala 1/1 | A1 |
| | 1) **CONSTANTIN GHEORGHE** | |

## C. Partea III. SARCINI .

| Inscrieri privind dezmembramintele dreptului de proprietate, drepturi reale de garanţie şi sarcini | Referinţe |
|---|---|
| NU SUNT | |

*Document care conține date cu caracter personal, protejat de prevederile Regulamentului (UE) nr. 679/2016 și Legii 190/2018*

# Anexa Nr. 1 La Partea I

## Teren

| Nr cadastral | Suprafaţa (mp)* | Observaţii / Referinţe |
|---|---|---|
| | 8.452 | |

* Suprafaţa este determinată in planul de proiecţie Stereo 70.

DETALII LINIARE IMOBIL




## Date referitoare la teren

| Crt | Categorie folosință | Intra vilan | Suprafaţa (mp) | Tarla | Parcelă | Nr. topo | Observaţii / Referinţe |
|---|---|---|---|---|---|---|---|
| 1 | arabil | NU | 8.234 | 104 | 3/38 | - | |
| 2 | neproductiv | NU | 219 | 104 | 3/38/1 | - | |

**Lungime Segmente**
**1) Valorile lungimilor segmentelor sunt obţinute din proiecţie în plan.**

| Punct început | X / Y | Punct sfârşit | X / Y | Lungime segment (** (m) |
|---|---|---|---|---|
| 1 | 414.417,567<br>360.321,453 | 2 | 414.417,864<br>360.323,149 | 1.722 |
| 2 | 414.417,864<br>360.323,149 | 3 | 414.418,357<br>360.332,203 | 9.067 |
| 3 | 414.418,357<br>360.332,203 | 4 | 414.418,362<br>360.336,22 | 4.017 |
| 4 | 414.418,362<br>360.336,22 | 5 | 414.405,825<br>360.334,173 | 12.703 |

*Document care conține date cu caracter personal, protejat de prevederile Regulamentului (UE) nr. 679/2016 și Legii 190/2018*

| Punct început | X / Y | Punct sfârşit | X / Y | Lungime segment (** (m) |
|---|---|---|---|---|
| 5 | 414.405,825<br>360.334,173 | 6 | 414.209,753<br>360.302,155 | 198.669 |
| 6 | 414.209,753<br>360.302,155 | 7 | 414.122,761<br>360.287,95 | 88.144 |
| 7 | 414.122,761<br>360.287,95 | 8 | 414.122,921<br>360.286,517 | 1.442 |
| 8 | 414.122,921<br>360.286,517 | 9 | 413.875,241<br>360.246,351 | 250.916 |
| 9 | 413.875,241<br>360.246,351 | 10 | 413.853,184<br>360.242,775 | 22.345 |
| 10 | 413.853,184<br>360.242,775 | 11 | 413.849,872<br>360.242,237 | 3.355 |
| 11 | 413.849,872<br>360.242,237 | 12 | 413.838,521<br>360.240,397 | 11.499 |
| 12 | 413.838,521<br>360.240,397 | 13 | 413.842,682<br>360.226,313 | 14.686 |
| 13 | 413.842,682<br>360.226,313 | 14 | 413.857,674<br>360.228,795 | 15.196 |
| 14 | 413.857,674<br>360.228,795 | 1 | 414.417,567<br>360.321,453 | 567.508 |

** Lungimile segmentelor sunt determinate în planul de proiecţie Stereo 70 şi sunt rotunjite la 1 milimetru.
*** Distanţa dintre puncte este formată din segmente cumulate ce sunt mai mici decât valoarea 1 milimetru.

*Document care conține date cu caracter personal, protejat de prevederile Regulamentului (UE) nr. 679/2016 și Legii 190/2018*

# DATE DESPRE IMOBILUL NR. 4672

**Oficiul de Cadastru şi Publicitate Imobiliară VALCEA**
**Biroul de Cadastru şi Publicitate Imobiliară Ramnicu Valcea**

## A. Partea I. Descrierea imobilului

**TEREN** Extravilan

**Adresa:** Jud. Valcea

| Nr. Crt | Nr cadastral Nr. topografic | Suprafaţa* (mp) | Observaţii / Referinţe |
|---|---|---|---|
| A1 | | 3.800 | Sector cadastral:103 Teren neimprejmuit; |

## B. Partea II. Proprietari şi acte

| Inscrieri privitoare la dreptul de proprietate şi alte drepturi reale | | Referinţe |
|---|---|---|
| / | | |
| Act Notarial nr. Certificat de mostenitor nr.161, din 23/04/2024 emis de SPN IONILETE SI CHERCIU; | | |
| B1 | Intabulare, drept de PROPRIETATE, dobandit prin Succesiune, cota actuala 1/1, cota initiala 1/1 | A1 |
| | 1) **MANDOC EUGENIA** | |

## C. Partea III. SARCINI .

| Inscrieri privind dezmembramintele dreptului de proprietate, drepturi reale de garanţie şi sarcini | Referinţe |
|---|---|
| NU SUNT | |

*Document care conține date cu caracter personal, protejat de prevederile Regulamentului (UE) nr. 679/2016 și Legii 190/2018*

# Anexa Nr. 1 La Partea I

## Teren

| Nr cadastral | Suprafaţa (mp)* | Observaţii / Referinţe |
|---|---|---|
| | 3.800 | |

* Suprafaţa este determinată in planul de proiecţie Stereo 70.

DETALII LINIARE IMOBIL




## Date referitoare la teren

| Crt | Categorie folosință | Intra vilan | Suprafaţa (mp) | Tarla | Parcelă | Nr. topo | Observaţii / Referinţe |
|---|---|---|---|---|---|---|---|
| 1 | arabil | NU | 3.703 | 104 | 3/39 | - | |
| 2 | neproductiv | NU | 97 | 104 | 3/39 | - | |

**Lungime Segmente**

**1) Valorile lungimilor segmentelor sunt obţinute din proiecţie în plan.**

| Punct început | X / Y | Punct sfârşit | X / Y | Lungime segment (** (m) |
|---|---|---|---|---|
| 1 | 414.417,567<br>360.321,453 | 2 | 413.857,674<br>360.228,795 | 567.508 |
| 2 | 413.857,674<br>360.228,795 | 3 | 413.842,682<br>360.226,313 | 15.196 |
| 3 | 413.842,682<br>360.226,313 | 4 | 413.844,414<br>360.220,451 | 6.113 |
| 4 | 413.844,414<br>360.220,451 | 5 | 413.844,492<br>360.220,187 | 0.275 |

*Document care conține date cu caracter personal, protejat de prevederile Regulamentului (UE) nr. 679/2016 și Legii 190/2018*

| Punct început | X / Y | Punct sfârşit | X / Y | Lungime segment (** (m) |
|---|---|---|---|---|
| 5 | 413.844,492<br>360.220,187 | 6 | 413.859,638<br>360.222,683 | 15.35 |
| 6 | 413.859,638<br>360.222,683 | 7 | 414.416,336<br>360.314,421 | 564.206 |
| 7 | 414.416,336<br>360.314,421 | 1 | 414.417,567<br>360.321,453 | 7.139 |

** Lungimile segmentelor sunt determinate în planul de proiecţie Stereo 70 şi sunt rotunjite la 1 milimetru.
*** Distanţa dintre puncte este formată din segmente cumulate ce sunt mai mici decât valoarea 1 milimetru.

*Document care conține date cu caracter personal, protejat de prevederile Regulamentului (UE) nr. 679/2016 și Legii 190/2018*

# DATE DESPRE IMOBILUL NR. 4673

**Oficiul de Cadastru şi Publicitate Imobiliară VALCEA**
**Biroul de Cadastru şi Publicitate Imobiliară Ramnicu Valcea**

## A. Partea I. Descrierea imobilului

**TEREN** Extravilan

**Adresa:** Jud. Valcea, CUREA LOC CASA

| Nr. Crt | Nr cadastral Nr. topografic | Suprafaţa* (mp) | Observaţii / Referinţe |
|---|---|---|---|
| A1 | | Din acte: 4.226<br>Masurata: 4.225 | Sector cadastral:103 Teren neimprejmuit; |

## B. Partea II. Proprietari şi acte

| Inscrieri privitoare la dreptul de proprietate şi alte drepturi reale | | Referinţe |
|---|---|---|
| / | | |
| Act Administrativ nr. Titlu de proprietate nr.1895, din 06/01/2005 emis de CJSDPAT VâLCEA; | | |
| B1 | Intabulare, drept de PROPRIETATE, dobandit prin Reconstituire, cota actuala 1/1, cota initiala 1/1 | A1 |
| | 1) **PREOTEASA SEVASTITA**<br>2) **PREOTEASA ION**<br>3) **PREOTEASA CONSTANTIN** | |

## C. Partea III. SARCINI .

| Inscrieri privind dezmembramintele dreptului de proprietate, drepturi reale de garanţie şi sarcini | Referinţe |
|---|---|
| NU SUNT | |

*Document care conține date cu caracter personal, protejat de prevederile Regulamentului (UE) nr. 679/2016 și Legii 190/2018*

# Anexa Nr. 1 La Partea I

## Teren

| Nr cadastral | Suprafaţa (mp)* | Observaţii / Referinţe |
|---|---|---|
| | Din acte: 4.226<br>Masurata: 4.225 | |

* Suprafaţa este determinată in planul de proiecţie Stereo 70.

DETALII LINIARE IMOBIL




## Date referitoare la teren

| Crt | Categorie folosinţă | Intra vilan | Suprafaţa (mp) | Tarla | Parcelă | Nr. topo | Observaţii / Referinţe |
|---|---|---|---|---|---|---|---|
| 1 | arabil | NU | 4.104 | 104 | 3/43 | - | |
| 2 | neproductiv | NU | 122 | 104 | 3/43 | - | |

**Lungime Segmente**

**1) Valorile lungimilor segmentelor sunt obţinute din proiecţie în plan.**

| Punct început | X / Y | Punct sfârşit | X / Y | Lungime segment (** (m) |
|---|---|---|---|---|
| 1 | 414.416,336<br>360.314,421 | 2 | 413.859,638<br>360.222,683 | 564.206 |
| 2 | 413.859,638<br>360.222,683 | 3 | 413.844,492<br>360.220,187 | 15.35 |
| 3 | 413.844,492<br>360.220,187 | 4 | 413.846,744<br>360.212,566 | 7.947 |
| 4 | 413.846,744<br>360.212,566 | 5 | 413.862,066<br>360.215,122 | 15.534 |

*Document care conține date cu caracter personal, protejat de prevederile Regulamentului (UE) nr. 679/2016 și Legii 190/2018*

| Punct început | X / Y | Punct sfârşit | X / Y | Lungime segment (** (m) |
|---|---|---|---|---|
| 5 | 413.862,066<br>360.215,122 | 6 | 414.189,266<br>360.269,711 | 331.722 |
| 6 | 414.189,266<br>360.269,711 | 7 | 414.415,106<br>360.307,387 | 228.961 |
| 7 | 414.415,106<br>360.307,387 | 8 | 414.415,667<br>360.310,603 | 3.265 |
| 8 | 414.415,667<br>360.310,603 | 9 | 414.416,276<br>360.314,079 | 3.529 |
| 9 | 414.416,276<br>360.314,079 | 1 | 414.416,336<br>360.314,421 | 0.347 |

** Lungimile segmentelor sunt determinate în planul de proiecţie Stereo 70 şi sunt rotunjite la 1 milimetru.
*** Distanţa dintre puncte este formată din segmente cumulate ce sunt mai mici decât valoarea 1 milimetru.

*Document care conține date cu caracter personal, protejat de prevederile Regulamentului (UE) nr. 679/2016 și Legii 190/2018*

# DATE DESPRE IMOBILUL NR. 4674

**Oficiul de Cadastru şi Publicitate Imobiliară VALCEA**
**Biroul de Cadastru şi Publicitate Imobiliară Ramnicu Valcea**

## A. Partea I. Descrierea imobilului

**TEREN** Extravilan

**Adresa:** Jud. Valcea

| Nr. Crt | Nr cadastral Nr. topografic | Suprafaţa* (mp) | Observaţii / Referinţe |
|---|---|---|---|
| A1 | | Din acte: 3.962<br>Masurata: 3.961 | Sector cadastral:103 Teren neimprejmuit; |

## B. Partea II. Proprietari şi acte

| Inscrieri privitoare la dreptul de proprietate şi alte drepturi reale | | Referinţe |
|---|---|---|
| / | | |
| Hotarare Judecatoreasca nr. Sentinta civila nr.743, din 28/09/2016 emis de JUDECATORIA BALCESTI; | | |
| B1 | Intabulare, drept de PROPRIETATE, dobandit prin Hotarare Judecatoreasca, cota actuala 1/1, cota initiala 1/1 | A1 |
| | 1) **PREOTEASA VICTORIA** | |

## C. Partea III. SARCINI .

| Inscrieri privind dezmembramintele dreptului de proprietate, drepturi reale de garanţie şi sarcini | Referinţe |
|---|---|
| NU SUNT | |

*Document care conține date cu caracter personal, protejat de prevederile Regulamentului (UE) nr. 679/2016 și Legii 190/2018*

# Anexa Nr. 1 La Partea I

## Teren

| Nr cadastral | Suprafaţa (mp)* | Observaţii / Referinţe |
|---|---|---|
| | Din acte: 3.962<br>Masurata: 3.961 | |

* Suprafaţa este determinată in planul de proiecţie Stereo 70.

DETALII LINIARE IMOBIL




## Date referitoare la teren

| Crt | Categorie folosinţă | Intra vilan | Suprafaţa (mp) | Tarla | Parcelă | Nr. topo | Observaţii / Referinţe |
|---|---|---|---|---|---|---|---|
| 1 | arabil | NU | 3.851 | 104 | 3/44 | - | |
| 2 | neproductiv | NU | 110 | 104 | 3/44/1 | - | |

**Lungime Segmente**

**1) Valorile lungimilor segmentelor sunt obţinute din proiecţie în plan.**

| Punct început | X / Y | Punct sfârşit | X / Y | Lungime segment (** (m) |
|---|---|---|---|---|
| 1 | 413.846,773<br>360.212,467 | 2 | 413.848,006<br>360.205,776 | 6.804 |
| 2 | 413.848,006<br>360.205,776 | 3 | 413.864,2<br>360.208,479 | 16.418 |
| 3 | 413.864,2<br>360.208,479 | 4 | 414.413,852<br>360.300,207 | 557.253 |
| 4 | 414.413,852<br>360.300,207 | 5 | 414.414,327<br>360.302,925 | 2.759 |

*Document care conține date cu caracter personal, protejat de prevederile Regulamentului (UE) nr. 679/2016 și Legii 190/2018*

| Punct început | X / Y | Punct sfârşit | X / Y | Lungime segment (** (m) |
|---|---|---|---|---|
| 5 | 414.414,327<br>360.302,925 | 6 | 414.415,044<br>360.307,033 | 4.17 |
| 6 | 414.415,044<br>360.307,033 | 7 | 414.415,106<br>360.307,387 | 0.359 |
| 7 | 414.415,106<br>360.307,387 | 8 | 414.189,266<br>360.269,711 | 228.961 |
| 8 | 414.189,266<br>360.269,711 | 9 | 413.862,066<br>360.215,122 | 331.722 |
| 9 | 413.862,066<br>360.215,122 | 10 | 413.846,744<br>360.212,566 | 15.534 |
| 10 | 413.846,744<br>360.212,566 | 11 | 413.846,773<br>360.212,467 | 0.103 |
| 11 | 413.846,773<br>360.212,467 | 12 | 414.189,656<br>360.266,205 | 347.068 |
| 12 | 414.189,656<br>360.266,205 | 13 | 414.189,767<br>360.265,211 | 1.0 |
| 13 | 414.189,767<br>360.265,211 | 14 | 414.188,773<br>360.265,1 | 1.0 |
| 14 | 414.188,773<br>360.265,1 | 15 | 414.188,662<br>360.266,094 | 1.0 |
| 15 | 414.188,662<br>360.266,094 | 1 | 414.189,656<br>360.266,205 | 1.0 |

** Lungimile segmentelor sunt determinate în planul de proiecţie Stereo 70 şi sunt rotunjite la 1 milimetru.
*** Distanţa dintre puncte este formată din segmente cumulate ce sunt mai mici decât valoarea 1 milimetru.

*Document care conține date cu caracter personal, protejat de prevederile Regulamentului (UE) nr. 679/2016 și Legii 190/2018*

# DATE DESPRE IMOBILUL NR. 4675

**Oficiul de Cadastru şi Publicitate Imobiliară VALCEA**
**Biroul de Cadastru şi Publicitate Imobiliară Ramnicu Valcea**

## A. Partea I. Descrierea imobilului

**TEREN** Extravilan

**Adresa:** Jud. Valcea

| Nr. Crt | Nr cadastral Nr. topografic | Suprafaţa* (mp) | Observaţii / Referinţe |
|---|---|---|---|
| A1 | | 2.250 | Sector cadastral:103 Teren neimprejmuit; |

## B. Partea II. Proprietari şi acte

| Inscrieri privitoare la dreptul de proprietate şi alte drepturi reale | | Referinţe |
|---|---|---|
| / | | |
| Act Administrativ nr. Proces verbal nr.8181, din 13/11/2024 emis de Comisia Locala de Fond Funciar Tetoiu (Hotarârea Comisiei Judetene 6114,6615/27.10.2000); | | |
| B1 | Inscrierea provizorie, drept de PROPRIETATE, dobandit prin Lege, cota actuala 1/1, cota initiala 1/1 | A1 |
| | 1) **CEAUSOIU VIORICA** | |

## C. Partea III. SARCINI .

| Inscrieri privind dezmembramintele dreptului de proprietate, drepturi reale de garanţie şi sarcini | Referinţe |
|---|---|
| NU SUNT | |

*Document care conține date cu caracter personal, protejat de prevederile Regulamentului (UE) nr. 679/2016 și Legii 190/2018*

# Anexa Nr. 1 La Partea I

## Teren

| Nr cadastral | Suprafaţa (mp)* | Observaţii / Referinţe |
|---|---|---|
| | 2.250 | |

* Suprafaţa este determinată in planul de proiecţie Stereo 70.

DETALII LINIARE IMOBIL




## Date referitoare la teren

| Crt | Categorie folosință | Intra vilan | Suprafaţa (mp) | Tarla | Parcelă | Nr. topo | Observaţii / Referinţe |
|---|---|---|---|---|---|---|---|
| 1 | arabil | NU | 2.184 | 104 | 3/46 | - | |
| 2 | neproductiv | NU | 65 | 104 | 3/46/1 | - | |

**Lungime Segmente**

**1) Valorile lungimilor segmentelor sunt obţinute din proiecţie în plan.**

| Punct început | X / Y | Punct sfârşit | X / Y | Lungime segment (** (m) |
|---|---|---|---|---|
| 1 | 414.413,852<br>360.300,207 | 2 | 413.864,2<br>360.208,479 | 557.253 |
| 2 | 413.864,2<br>360.208,479 | 3 | 413.848,006<br>360.205,776 | 16.418 |
| 3 | 413.848,006<br>360.205,776 | 4 | 413.848,718<br>360.201,917 | 3.924 |
| 4 | 413.848,718<br>360.201,917 | 5 | 413.865,412<br>360.204,705 | 16.925 |

*Document care conține date cu caracter personal, protejat de prevederile Regulamentului (UE) nr. 679/2016 și Legii 190/2018*

| Punct început | X / Y | Punct sfârşit | X / Y | Lungime segment (** (m) |
|---|---|---|---|---|
| 5 | 413.865,412<br>360.204,705 | 6 | 414.413,135<br>360.296,101 | 555.296 |
| 6 | 414.413,135<br>360.296,101 | 1 | 414.413,852<br>360.300,207 | 4.168 |

** Lungimile segmentelor sunt determinate în planul de proiecţie Stereo 70 şi sunt rotunjite la 1 milimetru.
*** Distanţa dintre puncte este formată din segmente cumulate ce sunt mai mici decât valoarea 1 milimetru.

*Document care conține date cu caracter personal, protejat de prevederile Regulamentului (UE) nr. 679/2016 și Legii 190/2018*

# DATE DESPRE IMOBILUL NR. 4676

**Oficiul de Cadastru şi Publicitate Imobiliară VALCEA**
**Biroul de Cadastru şi Publicitate Imobiliară Ramnicu Valcea**

## A. Partea I. Descrierea imobilului

**TEREN** Extravilan

**Adresa:** Jud. Valcea

| Nr. Crt | Nr cadastral Nr. topografic | Suprafaţa* (mp) | Observaţii / Referinţe |
|---|---|---|---|
| A1 | | 3.725 | Sector cadastral:103 Teren neimprejmuit; |

## B. Partea II. Proprietari şi acte

| Inscrieri privitoare la dreptul de proprietate şi alte drepturi reale | | Referinţe |
|---|---|---|
| / | | |
| Act Notarial nr. Certificat de mostenitor nr.177, din 23/07/2020 emis de Notar Public IONILETE ALIN-NICUSOR; | | |
| B1 | Intabulare, drept de PROPRIETATE, dobandit prin Succesiune, cota actuala 3/4, cota initiala 3/4 | A1 |
| | 1) **KOPE CONSTANTA** | |
| B2 | Intabulare, drept de PROPRIETATE, dobandit prin Succesiune, cota actuala 1/4, cota initiala 1/4 | A1 |
| | 1) **KOPE CONSTANTA** | |

## C. Partea III. SARCINI .

| Inscrieri privind dezmembramintele dreptului de proprietate, drepturi reale de garanţie şi sarcini | Referinţe |
|---|---|
| NU SUNT | |

# Anexa Nr. 1 La Partea I

## Teren

| Nr cadastral | Suprafaţa (mp)* | Observaţii / Referinţe |
|---|---|---|
| | 3.725 | |

* Suprafaţa este determinată in planul de proiecţie Stereo 70.

DETALII LINIARE IMOBIL




## Date referitoare la teren

| Crt | Categorie folosință | Intra vilan | Suprafaţa (mp) | Tarla | Parcelă | Nr. topo | Observaţii / Referinţe |
|---|---|---|---|---|---|---|---|
| 1 | arabil | NU | 3.608 | 104 | 3/47 | - | |
| 2 | neproductiv | NU | 117 | 104 | 3/47 | - | |

**Lungime Segmente**

**1) Valorile lungimilor segmentelor sunt obţinute din proiecţie în plan.**

| Punct început | X / Y | Punct sfârşit | X / Y | Lungime segment (** (m) |
|---|---|---|---|---|
| 1 | 414.413,135<br>360.296,101 | 2 | 413.865,412<br>360.204,705 | 555.296 |
| 2 | 413.865,412<br>360.204,705 | 3 | 413.848,718<br>360.201,917 | 16.925 |
| 3 | 413.848,718<br>360.201,917 | 4 | 413.849,945<br>360.195,274 | 6.755 |
| 4 | 413.849,945<br>360.195,274 | 5 | 413.867,496<br>360.198,218 | 17.796 |

*Document care conține date cu caracter personal, protejat de prevederile Regulamentului (UE) nr. 679/2016 și Legii 190/2018*

| Punct început | X / Y | Punct sfârşit | X / Y | Lungime segment (** (m) |
|---|---|---|---|---|
| 5 | 413.867,496<br>360.198,218 | 6 | 414.411,959<br>360.289,527 | 552.066 |
| 6 | 414.411,959<br>360.289,527 | 7 | 414.412,474<br>360.292,312 | 2.832 |
| 7 | 414.412,474<br>360.292,312 | 1 | 414.413,135<br>360.296,101 | 3.846 |

** Lungimile segmentelor sunt determinate în planul de proiecţie Stereo 70 şi sunt rotunjite la 1 milimetru.
*** Distanţa dintre puncte este formată din segmente cumulate ce sunt mai mici decât valoarea 1 milimetru.

*Document care conține date cu caracter personal, protejat de prevederile Regulamentului (UE) nr. 679/2016 și Legii 190/2018*

# DATE DESPRE IMOBILUL NR. 4677

**Oficiul de Cadastru şi Publicitate Imobiliară VALCEA**
**Biroul de Cadastru şi Publicitate Imobiliară Ramnicu Valcea**

## A. Partea I. Descrierea imobilului

**TEREN** Extravilan

**Adresa:** Jud. Valcea

| Nr. Crt | Nr cadastral Nr. topografic | Suprafaţa* (mp) | Observaţii / Referinţe |
|---|---|---|---|
| A1 | | 4.095 | Sector cadastral:103 Teren neimprejmuit; |

## B. Partea II. Proprietari şi acte

| Inscrieri privitoare la dreptul de proprietate şi alte drepturi reale | | Referinţe |
|---|---|---|
| / | | |
| Act Notarial nr. Certificat de mostenitor nr.113, din 15/07/2013 emis de Notar public Chirsanov Capanu Alexander Cristian; | | |
| B1 | Intabulare, drept de PROPRIETATE, dobandit prin Succesiune, cota actuala 1/1, cota initiala 1/1 | A1 |
| | 1) **DINCA NICOLITA** | |

## C. Partea III. SARCINI .

| Inscrieri privind dezmembramintele dreptului de proprietate, drepturi reale de garanţie şi sarcini | Referinţe |
|---|---|
| NU SUNT | |

*Document care conține date cu caracter personal, protejat de prevederile Regulamentului (UE) nr. 679/2016 și Legii 190/2018*

# Anexa Nr. 1 La Partea I

## Teren

| Nr cadastral | Suprafaţa (mp)* | Observaţii / Referinţe |
|---|---|---|
| | 4.095 | |

* Suprafaţa este determinată in planul de proiecţie Stereo 70.

DETALII LINIARE IMOBIL




## Date referitoare la teren

| Crt | Categorie folosință | Intra vilan | Suprafaţa (mp) | Tarla | Parcelă | Nr. topo | Observaţii / Referinţe |
|---|---|---|---|---|---|---|---|
| 1 | arabil | NU | 3.959 | 104 | 3/48 | - | |
| 2 | neproductiv | NU | 135 | 104 | 3/48/1 | - | |

**Lungime Segmente**

**1) Valorile lungimilor segmentelor sunt obţinute din proiecţie în plan.**

| Punct început | X / Y | Punct sfârşit | X / Y | Lungime segment (** (m) |
|---|---|---|---|---|
| 1 | 414.411,959<br>360.289,527 | 2 | 413.867,496<br>360.198,218 | 552.066 |
| 2 | 413.867,496<br>360.198,218 | 3 | 413.849,945<br>360.195,274 | 17.796 |
| 3 | 413.849,945<br>360.195,274 | 4 | 413.851,282<br>360.187,987 | 7.409 |
| 4 | 413.851,282<br>360.187,987 | 5 | 413.869,754<br>360.191,098 | 18.732 |

*Document care conține date cu caracter personal, protejat de prevederile Regulamentului (UE) nr. 679/2016 și Legii 190/2018*

| Punct început | X / Y | Punct sfârşit | X / Y | Lungime segment (** (m) |
|---|---|---|---|---|
| 5 | 413.869,754<br>360.191,098 | 6 | 414.410,687<br>360.282,219 | 548.554 |
| 6 | 414.410,687<br>360.282,219 | 7 | 414.410,724<br>360.282,759 | 0.541 |
| 7 | 414.410,724<br>360.282,759 | 8 | 414.410,733<br>360.282,891 | 0.132 |
| 8 | 414.410,733<br>360.282,891 | 9 | 414.411,849<br>360.288,932 | 6.143 |
| 9 | 414.411,849<br>360.288,932 | 1 | 414.411,959<br>360.289,527 | 0.605 |

** Lungimile segmentelor sunt determinate în planul de proiecţie Stereo 70 şi sunt rotunjite la 1 milimetru.
*** Distanţa dintre puncte este formată din segmente cumulate ce sunt mai mici decât valoarea 1 milimetru.

*Document care conține date cu caracter personal, protejat de prevederile Regulamentului (UE) nr. 679/2016 și Legii 190/2018*

# DATE DESPRE IMOBILUL NR. 4678

**Oficiul de Cadastru şi Publicitate Imobiliară VALCEA**
**Biroul de Cadastru şi Publicitate Imobiliară Ramnicu Valcea**

## A. Partea I. Descrierea imobilului

**TEREN** Extravilan

**Adresa:** Jud. Valcea

| Nr. Crt | Nr cadastral Nr. topografic | Suprafaţa* (mp) | Observaţii / Referinţe |
|---|---|---|---|
| A1 | | 3.250 | Sector cadastral:103 Teren neimprejmuit; |

## B. Partea II. Proprietari şi acte

| Inscrieri privitoare la dreptul de proprietate şi alte drepturi reale | | Referinţe |
|---|---|---|
| / | | |
| Act Administrativ nr. Proces verbal nr.8182, din 13/11/2024 emis de Comisia Locala de Fond Funciar Tetoiu (Hotarârea Comisiei Judetene 43/13.09.1991); | | |
| B1 | Inscrierea provizorie, drept de PROPRIETATE, dobandit prin Lege, cota actuala 1/1, cota initiala 1/1 | A1 |
| | 1) **SMARANDESCU MARIA** | |

## C. Partea III. SARCINI .

| Inscrieri privind dezmembramintele dreptului de proprietate, drepturi reale de garanţie şi sarcini | Referinţe |
|---|---|
| NU SUNT | |

*Document care conține date cu caracter personal, protejat de prevederile Regulamentului (UE) nr. 679/2016 și Legii 190/2018*

# Anexa Nr. 1 La Partea I

## Teren

| Nr cadastral | Suprafaţa (mp)* | Observaţii / Referinţe |
|---|---|---|
| | 3.250 | |

* Suprafaţa este determinată in planul de proiecţie Stereo 70.

DETALII LINIARE IMOBIL

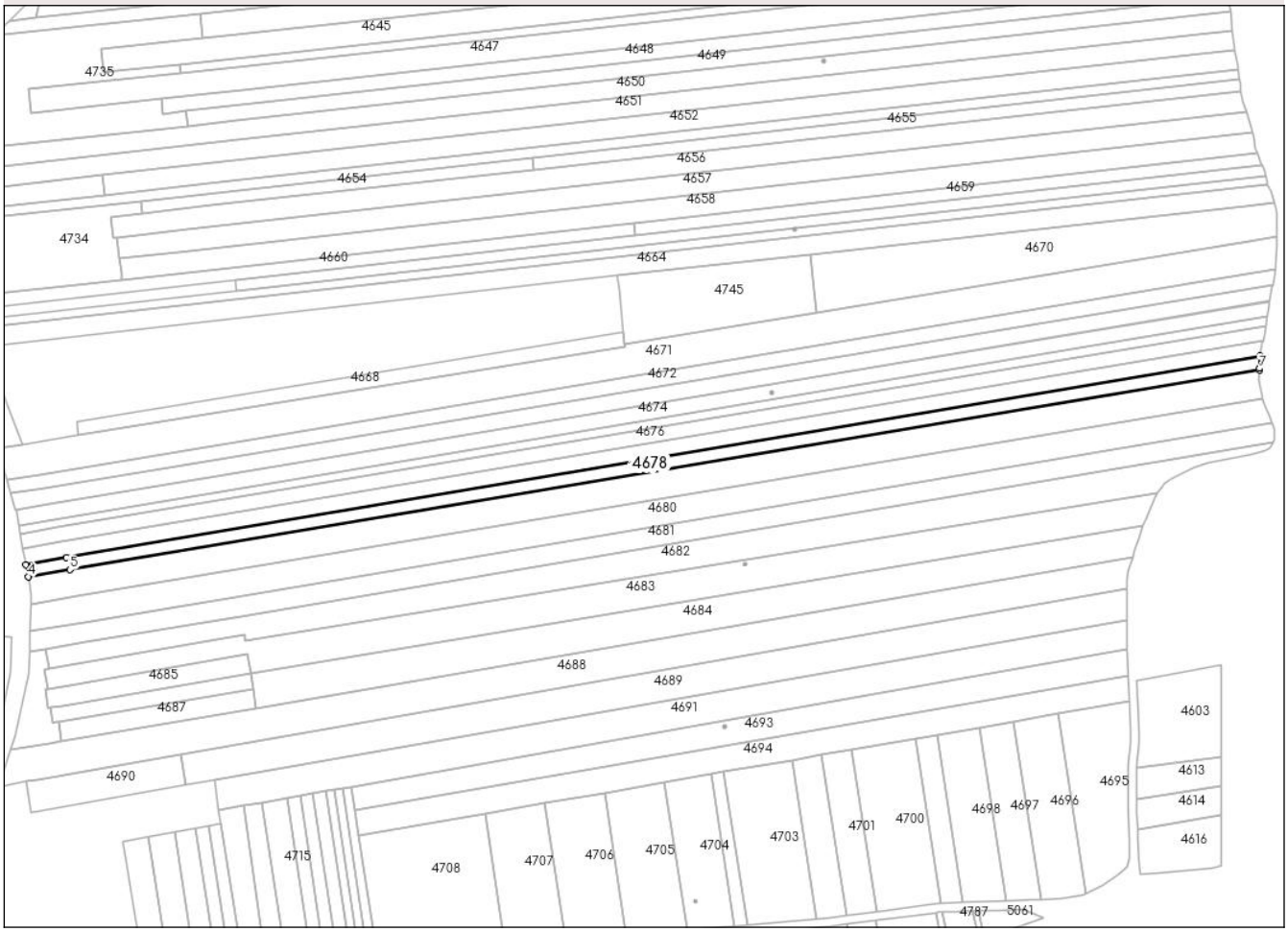


## Date referitoare la teren

| Crt | Categorie folosință | Intra vilan | Suprafaţa (mp) | Tarla | Parcelă | Nr. topo | Observaţii / Referinţe |
|---|---|---|---|---|---|---|---|
| 1 | arabil | NU | 3.144 | 104 | 3/49 | - | |
| 2 | neproductiv | NU | 106 | 104 | 10/58 | - | |

**Lungime Segmente**

**1) Valorile lungimilor segmentelor sunt obţinute din proiecţie în plan.**

| Punct început | X / Y | Punct sfârşit | X / Y | Lungime segment (** (m) |
|---|---|---|---|---|
| 1 | 414.410,687<br>360.282,219 | 2 | 413.869,754<br>360.191,098 | 548.554 |
| 2 | 413.869,754<br>360.191,098 | 3 | 413.851,282<br>360.187,987 | 18.732 |
| 3 | 413.851,282<br>360.187,987 | 4 | 413.852,296<br>360.182,504 | 5.576 |
| 4 | 413.852,296<br>360.182,504 | 5 | 413.871,22<br>360.185,68 | 19.189 |

*Document care conține date cu caracter personal, protejat de prevederile Regulamentului (UE) nr. 679/2016 și Legii 190/2018*

| Punct început | X / Y | Punct sfârşit | X / Y | Lungime segment (** (m) |
|---|---|---|---|---|
| 5 | 413.871,22<br>360.185,68 | 6 | 414.410,306<br>360.276,175 | 546.629 |
| 6 | 414.410,306<br>360.276,175 | 7 | 414.410,312<br>360.276,757 | 0.582 |
| 7 | 414.410,312<br>360.276,757 | 1 | 414.410,687<br>360.282,219 | 5.475 |

** Lungimile segmentelor sunt determinate în planul de proiecţie Stereo 70 şi sunt rotunjite la 1 milimetru.
*** Distanţa dintre puncte este formată din segmente cumulate ce sunt mai mici decât valoarea 1 milimetru.

*Document care conține date cu caracter personal, protejat de prevederile Regulamentului (UE) nr. 679/2016 și Legii 190/2018*

# DATE DESPRE IMOBILUL NR. 4679

**Oficiul de Cadastru şi Publicitate Imobiliară VALCEA**
**Biroul de Cadastru şi Publicitate Imobiliară Ramnicu Valcea**

## A. Partea I. Descrierea imobilului

**TEREN** Extravilan

**Adresa:** Jud. Valcea

| Nr. Crt | Nr cadastral Nr. topografic | Suprafaţa* (mp) | Observaţii / Referinţe |
|---|---|---|---|
| A1 | | 7.206 | Sector cadastral:103 Teren neimprejmuit; |

## B. Partea II. Proprietari şi acte

| Inscrieri privitoare la dreptul de proprietate şi alte drepturi reale | | Referinţe |
|---|---|---|
| / | | |
| Act Administrativ nr. Proces verbal nr.8183, din 13/11/2024 emis de Comisia Locala de Fond Funciar Tetoiu (Hotarârea Comisiei Judetene 43/13.09.1991); | | |
| B1 | Inscrierea provizorie, drept de PROPRIETATE, dobandit prin Lege, cota actuala 1/1, cota initiala 1/1 | A1 |
| | 1) **MARGINEANU GHEORGHITA** | |

## C. Partea III. SARCINI .

| Inscrieri privind dezmembramintele dreptului de proprietate, drepturi reale de garanţie şi sarcini | Referinţe |
|---|---|
| NU SUNT | |

*Document care conține date cu caracter personal, protejat de prevederile Regulamentului (UE) nr. 679/2016 și Legii 190/2018*

# Anexa Nr. 1 La Partea I

## Teren

| Nr cadastral | Suprafaţa (mp)* | Observaţii / Referinţe |
|---|---|---|
| | 7.206 | |

* Suprafaţa este determinată in planul de proiecţie Stereo 70.

DETALII LINIARE IMOBIL




## Date referitoare la teren

| Crt | Categorie folosință | Intra vilan | Suprafaţa (mp) | Tarla | Parcelă | Nr. topo | Observaţii / Referinţe |
|---|---|---|---|---|---|---|---|
| 1 | arabil | NU | 6.956 | 104 | 3/50 | - | |
| 2 | neproductiv | NU | 249 | 104 | 10/59 | - | |

**Lungime Segmente**

**1) Valorile lungimilor segmentelor sunt obţinute din proiecţie în plan.**

| Punct început | X / Y | Punct sfârşit | X / Y | Lungime segment (** (m) |
|---|---|---|---|---|
| 1 | 413.853,605<br>360.170,023 | 2 | 413.874,511<br>360.173,515 | 21.196 |
| 2 | 413.874,511<br>360.173,515 | 3 | 414.411,78<br>360.263,268 | 544.714 |
| 3 | 414.411,78<br>360.263,268 | 4 | 414.411,522<br>360.264,126 | 0.896 |
| 4 | 414.411,522<br>360.264,126 | 5 | 414.410,495<br>360.269,058 | 5.038 |

*Document care conține date cu caracter personal, protejat de prevederile Regulamentului (UE) nr. 679/2016 și Legii 190/2018*

| Punct început | X / Y | Punct sfârşit | X / Y | Lungime segment (** (m) |
|---|---|---|---|---|
| 5 | 414.410,495<br>360.269,058 | 6 | 414.410,475<br>360.269,305 | 0.248 |
| 6 | 414.410,475<br>360.269,305 | 7 | 414.410,255<br>360.271,997 | 2.701 |
| 7 | 414.410,255<br>360.271,997 | 8 | 414.410,306<br>360.276,175 | 4.178 |
| 8 | 414.410,306<br>360.276,175 | 9 | 413.871,22<br>360.185,68 | 546.629 |
| 9 | 413.871,22<br>360.185,68 | 10 | 413.852,296<br>360.182,504 | 19.189 |
| 10 | 413.852,296<br>360.182,504 | 11 | 413.853,76<br>360.174,56 | 8.078 |
| 11 | 413.853,76<br>360.174,56 | 1 | 413.853,605<br>360.170,023 | 4.54 |

** Lungimile segmentelor sunt determinate în planul de proiecţie Stereo 70 şi sunt rotunjite la 1 milimetru.
*** Distanţa dintre puncte este formată din segmente cumulate ce sunt mai mici decât valoarea 1 milimetru.

*Document care conține date cu caracter personal, protejat de prevederile Regulamentului (UE) nr. 679/2016 și Legii 190/2018*

# DATE DESPRE IMOBILUL NR. 4680

**Oficiul de Cadastru şi Publicitate Imobiliară VALCEA**
**Biroul de Cadastru şi Publicitate Imobiliară Ramnicu Valcea**

## A. Partea I. Descrierea imobilului

**TEREN** Extravilan

**Adresa:** Jud. Valcea, ELESTEU

| Nr. Crt | Nr cadastral Nr. topografic | Suprafaţa* (mp) | Observaţii / Referinţe |
|---|---|---|---|
| A1 | | Din acte: 7.700<br>Masurata: 6.727 | Sector cadastral:103 Teren neimprejmuit; |

## B. Partea II. Proprietari şi acte

| Inscrieri privitoare la dreptul de proprietate şi alte drepturi reale | | Referinţe |
|---|---|---|
| / | | |
| Act Administrativ nr. Titlu de proprietate nr.2284, din 24/05/2006 emis de CJSDPAT VâLCEA; | | |
| B1 | Intabulare, drept de PROPRIETATE, dobandit prin Reconstituire, cota actuala 1/1, cota initiala 1/1 | A1 |
| | 1) **CALOTA ION**<br>2) **CALOTA NICOLAE**<br>3) **POPA VERONICA**<br>4) **MATEI EUGENIA**<br>5) **CALOTA MARIA** | |

## C. Partea III. SARCINI .

| Inscrieri privind dezmembramintele dreptului de proprietate, drepturi reale de garanţie şi sarcini | Referinţe |
|---|---|
| NU SUNT | |

*Document care conține date cu caracter personal, protejat de prevederile Regulamentului (UE) nr. 679/2016 și Legii 190/2018*

# Anexa Nr. 1 La Partea I

## Teren

| Nr cadastral | Suprafaţa (mp)* | Observaţii / Referinţe |
|---|---|---|
| | Din acte: 7.700<br>Masurata: 6.727 | |

* Suprafaţa este determinată in planul de proiecţie Stereo 70.

DETALII LINIARE IMOBIL




## Date referitoare la teren

| Crt | Categorie folosinţă | Intra vilan | Suprafaţa (mp) | Tarla | Parcelă | Nr. topo | Observaţii / Referinţe |
|---|---|---|---|---|---|---|---|
| 1 | arabil | NU | 6.454 | 104 | 3/51/1, 3/51, 10/61 | - | Diferenta din S104 ID 4590 |
| 2 | neproductiv | NU | 273 | 104 | 10/61/1 | - | |

**Lungime Segmente**
**1) Valorile lungimilor segmentelor sunt obţinute din proiecţie în plan.**

| Punct început | X / Y | Punct sfârşit | X / Y | Lungime segment (** (m) |
|---|---|---|---|---|
| 1 | 413.853,605<br>360.170,023 | 2 | 413.853,189<br>360.157,891 | 12.139 |
| 2 | 413.853,189<br>360.157,891 | 3 | 413.877,525<br>360.161,961 | 24.674 |
| 3 | 413.877,525<br>360.161,961 | 4 | 414.416,187<br>360.252,059 | 546.145 |
| 4 | 414.416,187<br>360.252,059 | 5 | 414.414,263<br>360.256,313 | 4.669 |

*Document care conține date cu caracter personal, protejat de prevederile Regulamentului (UE) nr. 679/2016 și Legii 190/2018*

| Punct început | X / Y | Punct sfârşit | X / Y | Lungime segment (** (m) |
|---|---|---|---|---|
| 5 | 414.414,263<br>360.256,313 | 6 | 414.413,089<br>360.258,908 | 2.848 |
| 6 | 414.413,089<br>360.258,908 | 7 | 414.411,78<br>360.263,268 | 4.552 |
| 7 | 414.411,78<br>360.263,268 | 8 | 413.874,511<br>360.173,515 | 544.714 |
| 8 | 413.874,511<br>360.173,515 | 1 | 413.853,605<br>360.170,023 | 21.196 |

** Lungimile segmentelor sunt determinate în planul de proiecţie Stereo 70 şi sunt rotunjite la 1 milimetru.
*** Distanţa dintre puncte este formată din segmente cumulate ce sunt mai mici decât valoarea 1 milimetru.

*Document care conține date cu caracter personal, protejat de prevederile Regulamentului (UE) nr. 679/2016 și Legii 190/2018*

# DATE DESPRE IMOBILUL NR. 4681

**Oficiul de Cadastru şi Publicitate Imobiliară VALCEA**
**Biroul de Cadastru şi Publicitate Imobiliară Ramnicu Valcea**

## A. Partea I. Descrierea imobilului

**TEREN** Extravilan

**Adresa:** Jud. Valcea, ELESTEU

| Nr. Crt | Nr cadastral Nr. topografic | Suprafaţa* (mp) | Observaţii / Referinţe |
|---|---|---|---|
| A1 | | 5.194 | Sector cadastral:103 Teren neimprejmuit; |

## B. Partea II. Proprietari şi acte

| Inscrieri privitoare la dreptul de proprietate şi alte drepturi reale | | Referinţe |
|---|---|---|
| / | | |
| Act Administrativ nr. Titlu de proprietate nr.2269, din 15/03/2006 emis de CJSDPAT VâLCEA; | | |
| B1 | Intabulare, drept de PROPRIETATE, dobandit prin Reconstituire, cota actuala 1/1, cota initiala 1/1 | A1 |
| | 1) **MELINESCU ALEXANDRU** | |

## C. Partea III. SARCINI .

| Inscrieri privind dezmembramintele dreptului de proprietate, drepturi reale de garanţie şi sarcini | Referinţe |
|---|---|
| NU SUNT | |

*Document care conține date cu caracter personal, protejat de prevederile Regulamentului (UE) nr. 679/2016 și Legii 190/2018*

# Anexa Nr. 1 La Partea I

## Teren

| Nr cadastral | Suprafaţa (mp)* | Observaţii / Referinţe |
|---|---|---|
| | 5.194 | |

* Suprafaţa este determinată in planul de proiecţie Stereo 70.

DETALII LINIARE IMOBIL

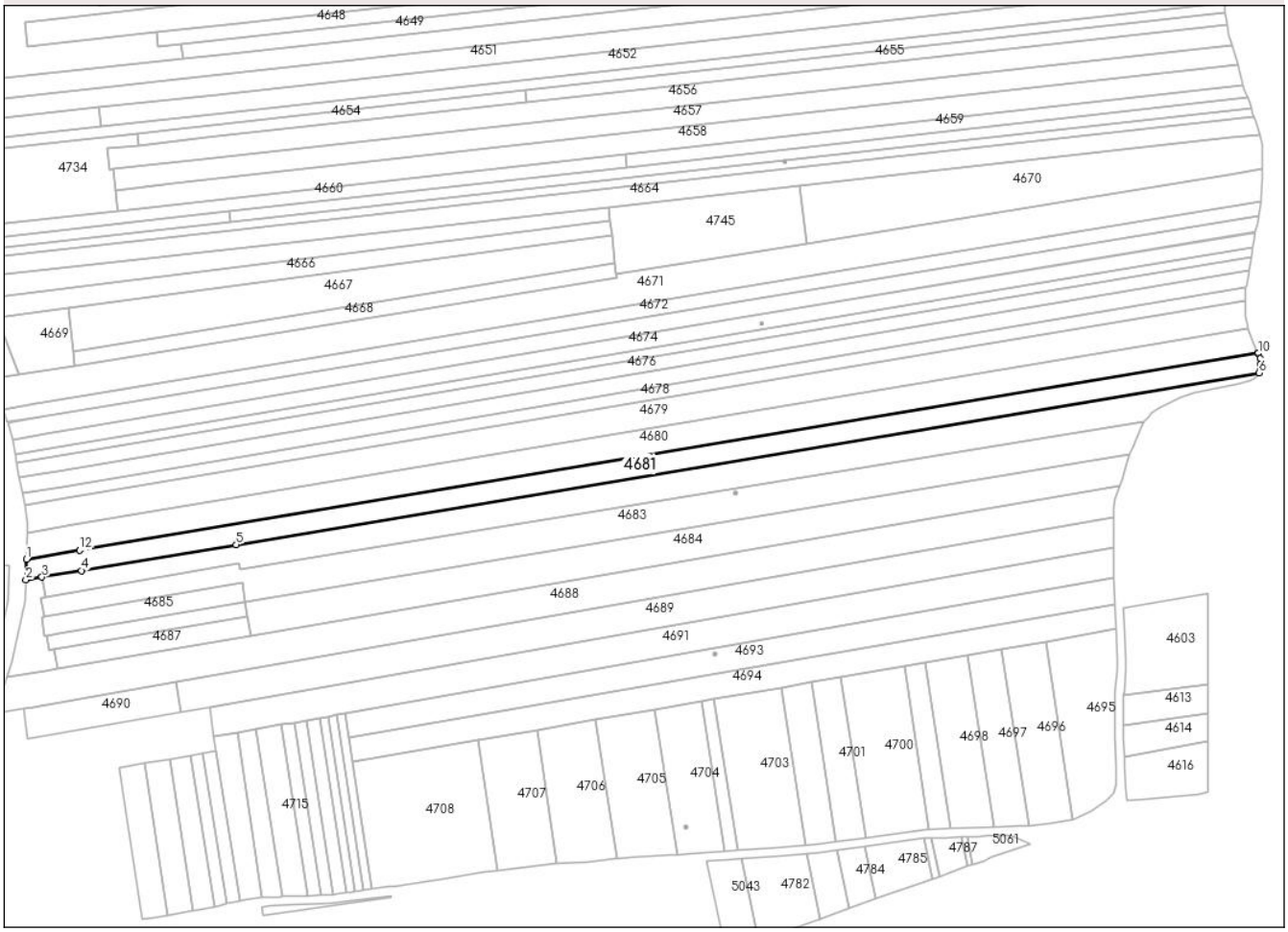


## Date referitoare la teren

| Crt | Categorie folosință | Intra vilan | Suprafaţa (mp) | Tarla | Parcelă | Nr. topo | Observaţii / Referinţe |
|---|---|---|---|---|---|---|---|
| 1 | arabil | NU | 4.958 | 104 | 3/52 | - | |
| 2 | neproductiv | NU | 235 | 104 | 3/52 | - | |

**Lungime Segmente**
**1) Valorile lungimilor segmentelor sunt obţinute din proiecţie în plan.**

| Punct început | X / Y | Punct sfârşit | X / Y | Lungime segment (** (m) |
|---|---|---|---|---|
| 1 | 413.853,189<br>360.157,891 | 2 | 413.852,867<br>360.148,491 | 9.406 |
| 2 | 413.852,867<br>360.148,491 | 3 | 413.860,183<br>360.149,718 | 7.418 |
| 3 | 413.860,183<br>360.149,718 | 4 | 413.878,219<br>360.152,743 | 18.288 |
| 4 | 413.878,219<br>360.152,743 | 5 | 413.949,018<br>360.164,62 | 71.788 |

*Document care conține date cu caracter personal, protejat de prevederile Regulamentului (UE) nr. 679/2016 și Legii 190/2018*

| Punct început | X / Y | Punct sfârşit | X / Y | Lungime segment (** (m) |
|---|---|---|---|---|
| 5 | 413.949,018<br>360.164,62 | 6 | 414.416,558<br>360.243,046 | 474.072 |
| 6 | 414.416,558<br>360.243,046 | 7 | 414.417,087<br>360.244,28 | 1.343 |
| 7 | 414.417,087<br>360.244,28 | 8 | 414.417,183<br>360.246,918 | 2.64 |
| 8 | 414.417,183<br>360.246,918 | 9 | 414.417,135<br>360.249,483 | 2.565 |
| 9 | 414.417,135<br>360.249,483 | 10 | 414.416,215<br>360.251,998 | 2.678 |
| 10 | 414.416,215<br>360.251,998 | 11 | 414.416,187<br>360.252,059 | 0.067 |
| 11 | 414.416,187<br>360.252,059 | 12 | 413.877,525<br>360.161,961 | 546.145 |
| 12 | 413.877,525<br>360.161,961 | 1 | 413.853,189<br>360.157,891 | 24.674 |

** Lungimile segmentelor sunt determinate în planul de proiecţie Stereo 70 şi sunt rotunjite la 1 milimetru.
*** Distanţa dintre puncte este formată din segmente cumulate ce sunt mai mici decât valoarea 1 milimetru.

*Document care conține date cu caracter personal, protejat de prevederile Regulamentului (UE) nr. 679/2016 și Legii 190/2018*

# DATE DESPRE IMOBILUL NR. 4682

**Oficiul de Cadastru şi Publicitate Imobiliară VALCEA**
**Biroul de Cadastru şi Publicitate Imobiliară Ramnicu Valcea**

## A. Partea I. Descrierea imobilului

**TEREN** Extravilan

**Adresa:** Jud. Valcea, ELESTEU

| Nr. Crt | Nr cadastral Nr. topografic | Suprafaţa* (mp) | Observaţii / Referinţe |
|---|---|---|---|
| A1 | | 6.320 | Sector cadastral:103 Teren neimprejmuit; |

## B. Partea II. Proprietari şi acte

| Inscrieri privitoare la dreptul de proprietate şi alte drepturi reale | | Referinţe |
|---|---|---|
| / | | |
| Act Administrativ nr. Titlu de proprietate nr.2306, din 16/05/2007 emis de CJSDPAT VâLCEA; | | |
| B1 | Intabulare, drept de PROPRIETATE, dobandit prin Reconstituire, cota actuala 1/1, cota initiala 1/1 | A1 |
| | 1) **GURAN CONSTANTIN** | |

## C. Partea III. SARCINI .

| Inscrieri privind dezmembramintele dreptului de proprietate, drepturi reale de garanţie şi sarcini | Referinţe |
|---|---|
| NU SUNT | |

*Document care conține date cu caracter personal, protejat de prevederile Regulamentului (UE) nr. 679/2016 și Legii 190/2018*

# Anexa Nr. 1 La Partea I

## Teren

| Nr cadastral | Suprafaţa (mp)* | Observaţii / Referinţe |
|---|---|---|
| | 6.320 | |

* Suprafaţa este determinată in planul de proiecţie Stereo 70.

DETALII LINIARE IMOBIL

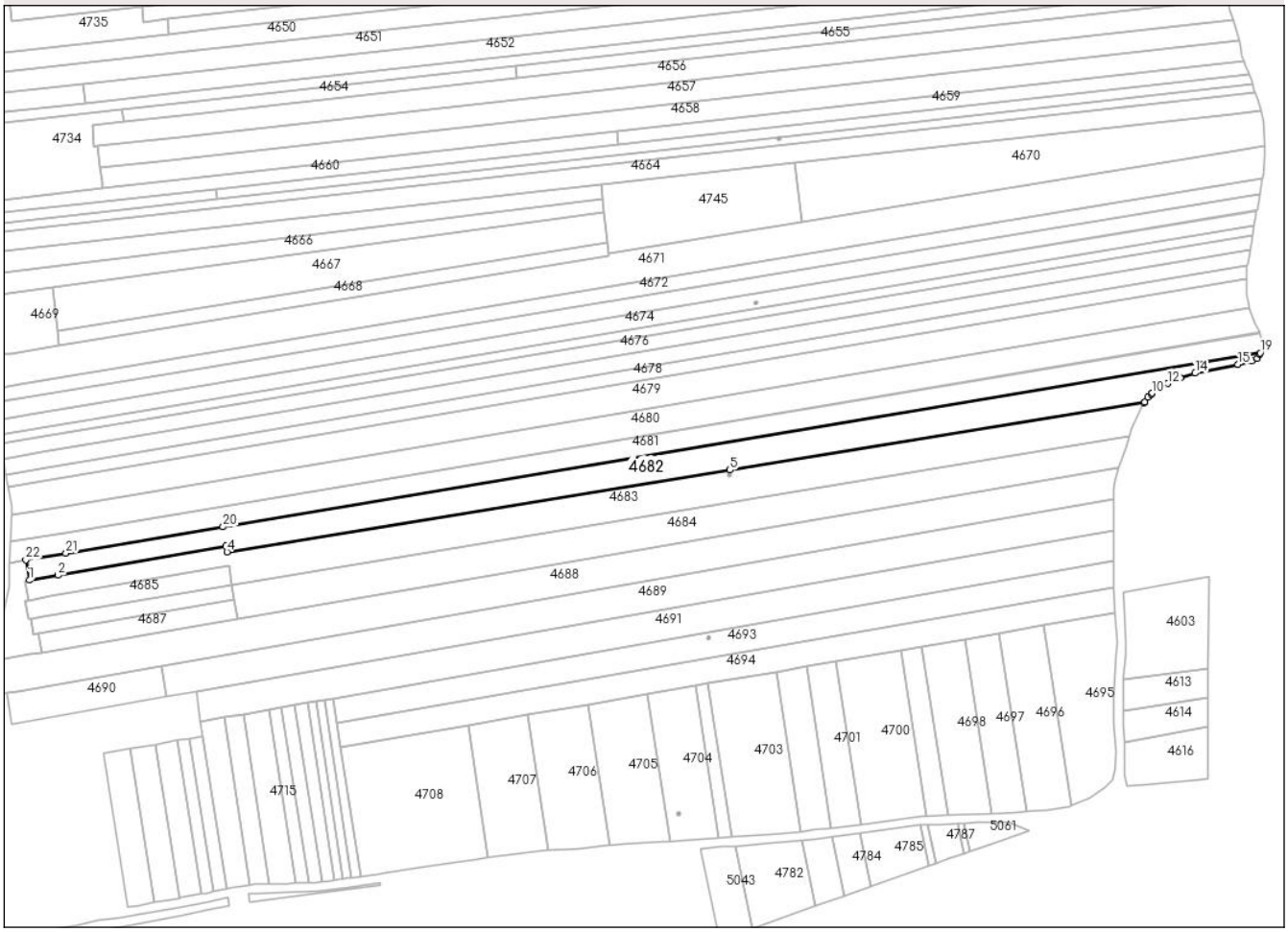


## Date referitoare la teren

| Crt | Categorie folosinţă | Intra vilan | Suprafaţa (mp) | Tarla | Parcelă | Nr. topo | Observaţii / Referinţe |
|---|---|---|---|---|---|---|---|
| 1 | arabil | NU | 5.510 | 104 | 3/53 | - | |
| 2 | arabil | NU | 666 | 104 | 3/53 | - | |
| 3 | neproductiv | NU | 144 | 104 | 3/53 | - | |

**Lungime Segmente**

**1) Valorile lungimilor segmentelor sunt obţinute din proiecţie în plan.**

| Punct început | X / Y | Punct sfârşit | X / Y | Lungime segment (** (m) |
|---|---|---|---|---|
| 1 | 413.861,708<br>360.140,628 | 2 | 413.874,658<br>360.142,865 | 13.142 |
| 3 | 413.950,382<br>360.155,945 | 4 | 413.950,79<br>360.153,354 | 2.623 |
| 5 | 414.177,582<br>360.190,216 | 6 | 414.364,194<br>360.220,547 | 189.061 |
| 7 | 414.364,416<br>360.220,903 | 8 | 414.366,012<br>360.222,948 | 2.594 |

| Punct început | X / Y | Punct sfârşit | X / Y | Lungime segment (** (m) |
|---|---|---|---|---|
| 2 | 413.874,658<br>360.142,865 | 3 | 413.950,382<br>360.155,945 | 76.845 |
| 4 | 413.950,79<br>360.153,354 | 5 | 414.177,582<br>360.190,216 | 229.768 |
| 6 | 414.364,194<br>360.220,547 | 7 | 414.364,416<br>360.220,903 | 0.42 |
| 8 | 414.366,012<br>360.222,948 | 9 | 414.367,471<br>360.224,479 | 2.115 |

*Document care conține date cu caracter personal, protejat de prevederile Regulamentului (UE) nr. 679/2016 și Legii 190/2018*

| Punct început | X / Y | Punct sfârşit | X / Y | Lungime segment (** (m) |
|---|---|---|---|---|
| 9 | 414.367,471<br>360.224,479 | 10 | 414.367,854<br>360.224,881 | 0.555 |
| 11 | 414.370,631<br>360.226,853 | 12 | 414.374,998<br>360.229,179 | 4.948 |
| 13 | 414.380,523<br>360.231,651 | 14 | 414.387,221<br>360.233,842 | 7.047 |
| 15 | 414.406,568<br>360.237,7 | 16 | 414.412,771<br>360.239,302 | 6.407 |
| 17 | 414.415,097<br>360.240,507 | 18 | 414.416,289<br>360.242,421 | 2.255 |
| 19 | 414.416,558<br>360.243,046 | 20 | 413.949,018<br>360.164,62 | 474.072 |
| 21 | 413.878,219<br>360.152,743 | 22 | 413.860,183<br>360.149,718 | 18.288 |

| Punct început | X / Y | Punct sfârşit | X / Y | Lungime segment (** (m) |
|---|---|---|---|---|
| 10 | 414.367,854<br>360.224,881 | 11 | 414.370,631<br>360.226,853 | 3.406 |
| 12 | 414.374,998<br>360.229,179 | 13 | 414.380,523<br>360.231,651 | 6.053 |
| 14 | 414.387,221<br>360.233,842 | 15 | 414.406,568<br>360.237,7 | 19.728 |
| 16 | 414.412,771<br>360.239,302 | 17 | 414.415,097<br>360.240,507 | 2.62 |
| 18 | 414.416,289<br>360.242,421 | 19 | 414.416,558<br>360.243,046 | 0.68 |
| 20 | 413.949,018<br>360.164,62 | 21 | 413.878,219<br>360.152,743 | 71.788 |
| 22 | 413.860,183<br>360.149,718 | 1 | 413.861,708<br>360.140,628 | 9.217 |

** Lungimile segmentelor sunt determinate în planul de proiecţie Stereo 70 şi sunt rotunjite la 1 milimetru.
*** Distanţa dintre puncte este formată din segmente cumulate ce sunt mai mici decât valoarea 1 milimetru.

*Document care conține date cu caracter personal, protejat de prevederile Regulamentului (UE) nr. 679/2016 și Legii 190/2018*

# DATE DESPRE IMOBILUL NR. 4683

**Oficiul de Cadastru şi Publicitate Imobiliară VALCEA**
**Biroul de Cadastru şi Publicitate Imobiliară Ramnicu Valcea**

## A. Partea I. Descrierea imobilului

**TEREN** Extravilan

**Adresa:** Jud. Valcea, ELESTEU

| Nr. Crt | Nr cadastral Nr. topografic | Suprafaţa* (mp) | Observaţii / Referinţe |
|---|---|---|---|
| A1 | | 6.710 | Sector cadastral:103 Teren neimprejmuit; |

## B. Partea II. Proprietari şi acte

| Inscrieri privitoare la dreptul de proprietate şi alte drepturi reale | | Referinţe |
|---|---|---|
| / | | |
| Act Administrativ nr. Titlu de proprietate nr.16494, din 19/08/2010 emis de CJSDPAT VâLCEA; | | |
| B1 | Intabulare, drept de PROPRIETATE, dobandit prin Reconstituire, cota actuala 1/1, cota initiala 1/1 | A1 |
| | 1) **GURAN ANA** | |

## C. Partea III. SARCINI .

| Inscrieri privind dezmembramintele dreptului de proprietate, drepturi reale de garanţie şi sarcini | Referinţe |
|---|---|
| NU SUNT | |

*Document care conține date cu caracter personal, protejat de prevederile Regulamentului (UE) nr. 679/2016 și Legii 190/2018*

# Anexa Nr. 1 La Partea I

## Teren

| Nr cadastral | Suprafaţa (mp)* | Observaţii / Referinţe |
|---|---|---|
| | 6.710 | |

* Suprafaţa este determinată in planul de proiecţie Stereo 70.

DETALII LINIARE IMOBIL

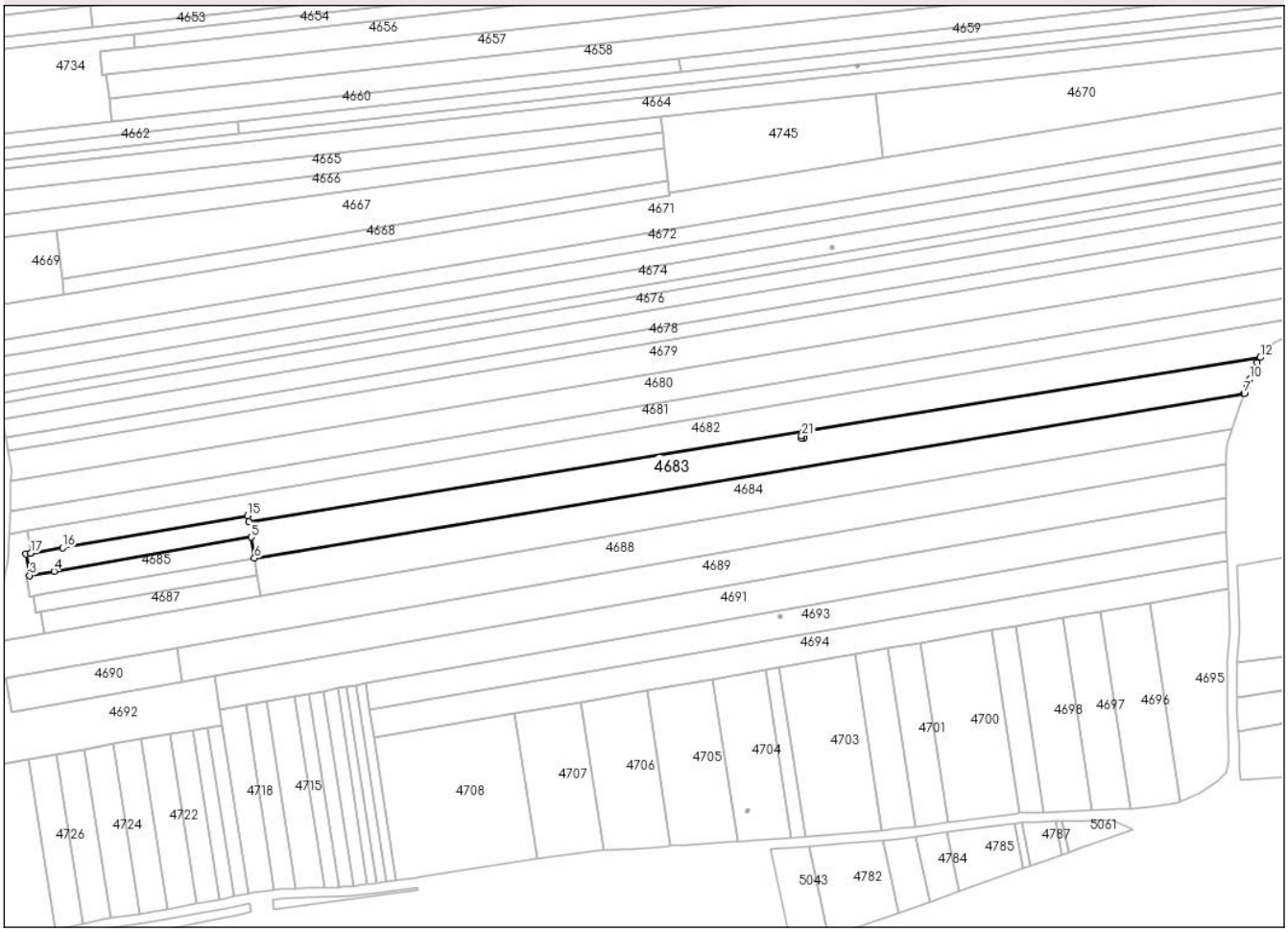


## Date referitoare la teren

| Crt | Categorie folosință | Intra vilan | Suprafaţa (mp) | Tarla | Parcelă | Nr. topo | Observaţii / Referinţe |
|---|---|---|---|---|---|---|---|
| 1 | arabil | NU | 5.899 | 104 | 3/54 | - | |
| 2 | arabil | NU | 699 | 104 | 10/71 | - | |
| 3 | neproductiv | NU | 112 | 104 | 10/71 | - | |

**Lungime Segmente**

**1) Valorile lungimilor segmentelor sunt obţinute din proiecţie în plan.**

| Punct început | X / Y | Punct sfârşit | X / Y | Lungime segment (** (m) |
|---|---|---|---|---|
| 1 | 413.861,708<br>360.140,628 | 2 | 413.859,702<br>360.140,281 | 2.036 |
| 3 | 413.861,179<br>360.131,6 | 4 | 413.871,222<br>360.133,331 | 10.191 |
| 5 | 413.951,752<br>360.147,233 | 6 | 413.953,108<br>360.138,61 | 8.729 |
| 7 | 414.357,628<br>360.205,722 | 8 | 414.357,682<br>360.205,887 | 0.174 |

| Punct început | X / Y | Punct sfârşit | X / Y | Lungime segment (** (m) |
|---|---|---|---|---|
| 2 | 413.859,702<br>360.140,281 | 3 | 413.861,179<br>360.131,6 | 8.806 |
| 4 | 413.871,222<br>360.133,331 | 5 | 413.951,752<br>360.147,233 | 81.721 |
| 6 | 413.953,108<br>360.138,61 | 7 | 414.357,628<br>360.205,722 | 410.049 |
| 8 | 414.357,682<br>360.205,887 | 9 | 414.358,941<br>360.209,069 | 3.422 |

*Document care conține date cu caracter personal, protejat de prevederile Regulamentului (UE) nr. 679/2016 și Legii 190/2018*

| Punct început | X / Y | Punct sfârşit | X / Y | Lungime segment (** (m) |
|---|---|---|---|---|
| 9 | 414.358,941<br>360.209,069 | 10 | 414.359,964<br>360.211,654 | 2.78 |
| 11 | 414.362,832<br>360.218,362 | 12 | 414.364,194<br>360.220,547 | 2.575 |
| 13 | 414.177,582<br>360.190,216 | 14 | 413.950,79<br>360.153,354 | 229.768 |
| 15 | 413.950,382<br>360.155,945 | 16 | 413.874,658<br>360.142,865 | 76.845 |
| 17 | 413.861,708<br>360.140,628 | 18 | 414.177,749<br>360.188,712 | 319.678 |
| 19 | 414.177,859<br>360.187,718 | 20 | 414.176,865<br>360.187,607 | 1.0 |
| 21 | 414.176,755<br>360.188,601 | 1 | 414.177,749<br>360.188,712 | 1.0 |

| Punct început | X / Y | Punct sfârşit | X / Y | Lungime segment (** (m) |
|---|---|---|---|---|
| 10 | 414.359,964<br>360.211,654 | 11 | 414.362,832<br>360.218,362 | 7.295 |
| 12 | 414.364,194<br>360.220,547 | 13 | 414.177,582<br>360.190,216 | 189.061 |
| 14 | 413.950,79<br>360.153,354 | 15 | 413.950,382<br>360.155,945 | 2.623 |
| 16 | 413.874,658<br>360.142,865 | 17 | 413.861,708<br>360.140,628 | 13.142 |
| 18 | 414.177,749<br>360.188,712 | 19 | 414.177,859<br>360.187,718 | 1.0 |
| 20 | 414.176,865<br>360.187,607 | 21 | 414.176,755<br>360.188,601 | 1.0 |

** Lungimile segmentelor sunt determinate în planul de proiecţie Stereo 70 şi sunt rotunjite la 1 milimetru.
*** Distanţa dintre puncte este formată din segmente cumulate ce sunt mai mici decât valoarea 1 milimetru.

*Document care conține date cu caracter personal, protejat de prevederile Regulamentului (UE) nr. 679/2016 și Legii 190/2018*

# DATE DESPRE IMOBILUL NR. 4684

**Oficiul de Cadastru şi Publicitate Imobiliară VALCEA**
**Biroul de Cadastru şi Publicitate Imobiliară Ramnicu Valcea**

## A. Partea I. Descrierea imobilului

**TEREN** Extravilan

**Adresa:** Jud. Valcea

| Nr. Crt | Nr cadastral Nr. topografic | Suprafaţa* (mp) | Observaţii / Referinţe |
|---|---|---|---|
| A1 | | 5.900 | Sector cadastral:103 Teren neimprejmuit; |

## B. Partea II. Proprietari şi acte

| Inscrieri privitoare la dreptul de proprietate şi alte drepturi reale | | Referinţe |
|---|---|---|
| / | | |
| Act Administrativ nr. Proces verbal nr.8185, din 13/11/2024 emis de Comisia Locala de Fond Funciar Tetoiu (Hotarârea Comisiei Judetene 43/13.09.1991); | | |
| B1 | Inscrierea provizorie, drept de PROPRIETATE, dobandit prin Lege, cota actuala 1/1, cota initiala 1/1 | A1 |
| | 1) **DIACONU VERGILIA** | |

## C. Partea III. SARCINI .

| Inscrieri privind dezmembramintele dreptului de proprietate, drepturi reale de garanţie şi sarcini | Referinţe |
|---|---|
| NU SUNT | |

# Anexa Nr. 1 La Partea I

## Teren

| Nr cadastral | Suprafaţa (mp)* | Observaţii / Referinţe |
|---|---|---|
| | 5.900 | |

* Suprafaţa este determinată in planul de proiecţie Stereo 70.

DETALII LINIARE IMOBIL

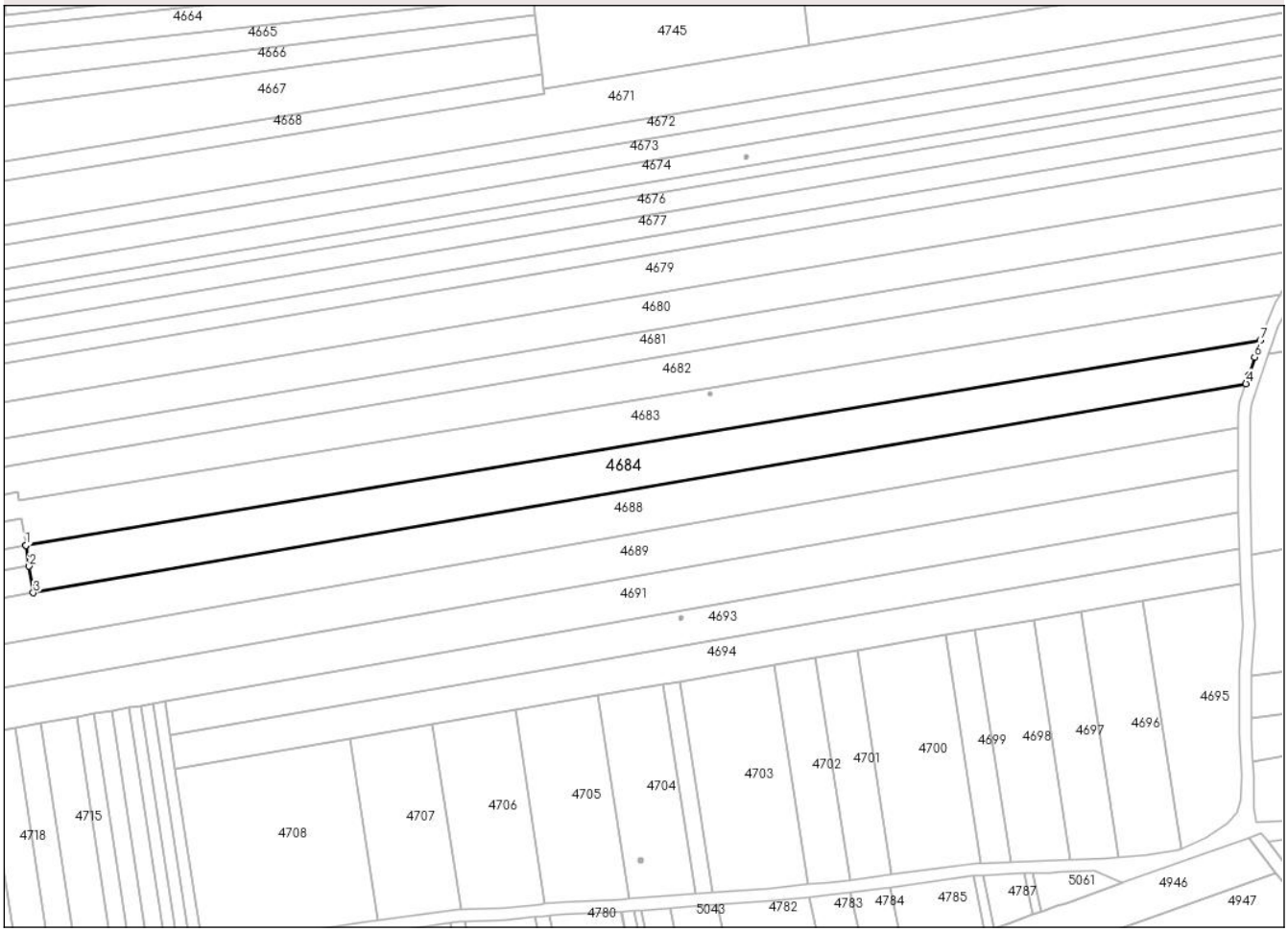


## Date referitoare la teren

| Crt | Categorie folosință | Intra vilan | Suprafaţa (mp) | Tarla | Parcelă | Nr. topo | Observaţii / Referinţe |
|---|---|---|---|---|---|---|---|
| 1 | arabil | NU | 5.900 | 104 | 3/55 | - | |

**Lungime Segmente**
**1) Valorile lungimilor segmentelor sunt obţinute din proiecţie în plan.**

| Punct început | X / Y | Punct sfârşit | X / Y | Lungime segment (** (m) |
|---|---|---|---|---|
| 1 | 413.953,122<br>360.138,521 | 2 | 413.954,188<br>360.131,744 | 6.86 |
| 2 | 413.954,188<br>360.131,744 | 3 | 413.955,557<br>360.123,032 | 8.819 |
| 3 | 413.955,557<br>360.123,032 | 4 | 414.352,947<br>360.191,493 | 403.244 |
| 4 | 414.352,947<br>360.191,493 | 5 | 414.353,841<br>360.194,256 | 2.904 |
| 5 | 414.353,841<br>360.194,256 | 6 | 414.355,803<br>360.200,168 | 6.229 |

*Document care conține date cu caracter personal, protejat de prevederile Regulamentului (UE) nr. 679/2016 și Legii 190/2018*

| Punct început | X / Y | Punct sfârşit | X / Y | Lungime segment (** (m) |
|---|---|---|---|---|
| 6 | 414.355,803<br>360.200,168 | 7 | 414.357,628<br>360.205,722 | 5.846 |
| 7 | 414.357,628<br>360.205,722 | 8 | 413.953,108<br>360.138,61 | 410.049 |
| 8 | 413.953,108<br>360.138,61 | 1 | 413.953,122<br>360.138,521 | 0.09 |

** Lungimile segmentelor sunt determinate în planul de proiecţie Stereo 70 şi sunt rotunjite la 1 milimetru.
*** Distanţa dintre puncte este formată din segmente cumulate ce sunt mai mici decât valoarea 1 milimetru.

*Document care conține date cu caracter personal, protejat de prevederile Regulamentului (UE) nr. 679/2016 și Legii 190/2018*

# DATE DESPRE IMOBILUL NR. 4685

**Oficiul de Cadastru şi Publicitate Imobiliară VALCEA**
**Biroul de Cadastru şi Publicitate Imobiliară Ramnicu Valcea**

## A. Partea I. Descrierea imobilului

**TEREN** Extravilan

**Adresa:** Jud. Valcea

| Nr. Crt | Nr cadastral Nr. topografic | Suprafaţa* (mp) | Observaţii / Referinţe |
|---|---|---|---|
| A1 | | 810 | Sector cadastral:103 Teren neimprejmuit; |

## B. Partea II. Proprietari şi acte

| Inscrieri privitoare la dreptul de proprietate şi alte drepturi reale | | Referinţe |
|---|---|---|
| / | | |
| Act Administrativ nr. Proces verbal nr.8186, din 13/11/2024 emis de Comisia Locala de Fond Funciar Tetoiu (Hotarârea Comisiei Judetene 43/13.09.1991); | | |
| B1 | Inscrierea provizorie, drept de PROPRIETATE, dobandit prin Lege, cota actuala 1/1, cota initiala 1/1 | A1 |
| | 1) **DIACONU VERGILIA** | |

## C. Partea III. SARCINI .

| Inscrieri privind dezmembramintele dreptului de proprietate, drepturi reale de garanţie şi sarcini | Referinţe |
|---|---|
| NU SUNT | |

# Anexa Nr. 1 La Partea I

## Teren

| Nr cadastral | Suprafaţa (mp)* | Observaţii / Referinţe |
|---|---|---|
| | 810 | |

* Suprafaţa este determinată in planul de proiecţie Stereo 70.

DETALII LINIARE IMOBIL

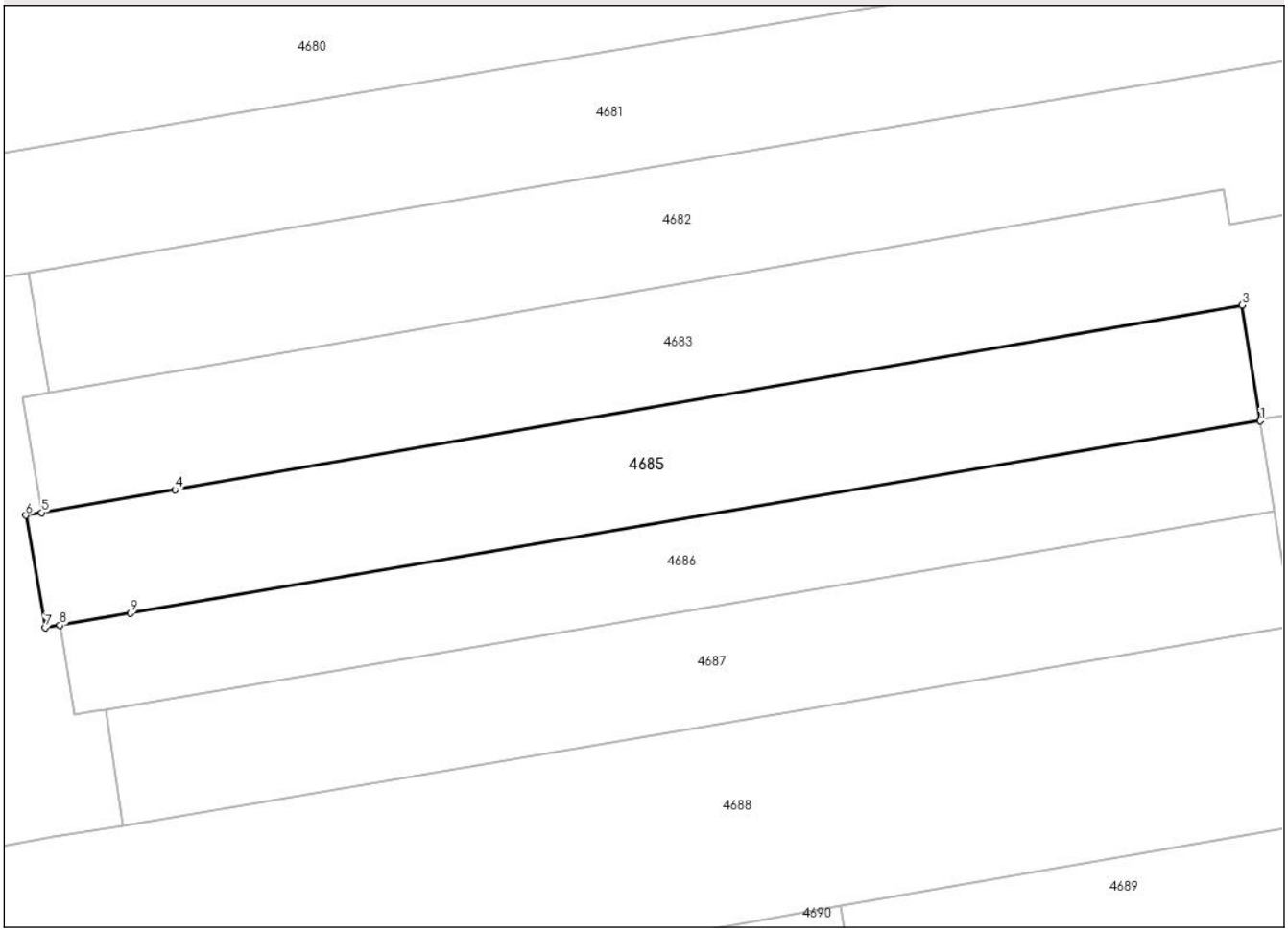


## Date referitoare la teren

| Crt | Categorie folosință | Intra vilan | Suprafaţa (mp) | Tarla | Parcelă | Nr. topo | Observaţii / Referinţe |
|---|---|---|---|---|---|---|---|
| 1 | arabil | NU | 733 | 104 | 10/74 | - | |
| 2 | neproductiv | NU | 77 | 104 | 10/74/1 | - | |

**Lungime Segmente**
**1) Valorile lungimilor segmentelor sunt obţinute din proiecţie în plan.**

| Punct început | X / Y | Punct sfârşit | X / Y | Lungime segment (** (m) |
|---|---|---|---|---|
| 1 | 413.953,122<br>360.138,521 | 2 | 413.953,108<br>360.138,61 | 0.09 |
| 2 | 413.953,108<br>360.138,61 | 3 | 413.951,752<br>360.147,233 | 8.729 |
| 3 | 413.951,752<br>360.147,233 | 4 | 413.871,222<br>360.133,331 | 81.721 |
| 4 | 413.871,222<br>360.133,331 | 5 | 413.861,179<br>360.131,6 | 10.191 |

*Document care conține date cu caracter personal, protejat de prevederile Regulamentului (UE) nr. 679/2016 și Legii 190/2018*

| Punct început | X / Y | Punct sfârşit | X / Y | Lungime segment (** (m) |
|---|---|---|---|---|
| 5 | 413.861,179<br>360.131,6 | 6 | 413.859,983<br>360.131,394 | 1.214 |
| 6 | 413.859,983<br>360.131,394 | 7 | 413.861,422<br>360.122,929 | 8.586 |
| 7 | 413.861,422<br>360.122,929 | 8 | 413.862,551<br>360.123,121 | 1.145 |
| 8 | 413.862,551<br>360.123,121 | 9 | 413.867,865<br>360.124,024 | 5.39 |
| 9 | 413.867,865<br>360.124,024 | 1 | 413.953,122<br>360.138,521 | 86.481 |

** Lungimile segmentelor sunt determinate în planul de proiecţie Stereo 70 şi sunt rotunjite la 1 milimetru.
*** Distanţa dintre puncte este formată din segmente cumulate ce sunt mai mici decât valoarea 1 milimetru.

*Document care conține date cu caracter personal, protejat de prevederile Regulamentului (UE) nr. 679/2016 și Legii 190/2018*

# DATE DESPRE IMOBILUL NR. 4686

**Oficiul de Cadastru şi Publicitate Imobiliară VALCEA**
**Biroul de Cadastru şi Publicitate Imobiliară Ramnicu Valcea**

## A. Partea I. Descrierea imobilului

**TEREN** Extravilan

**Adresa:** Jud. Valcea

| Nr. Crt | Nr cadastral Nr. topografic | Suprafaţa* (mp) | Observaţii / Referinţe |
|---|---|---|---|
| A1 | | 630 | Sector cadastral:103 Teren neimprejmuit; |

## B. Partea II. Proprietari şi acte

| Inscrieri privitoare la dreptul de proprietate şi alte drepturi reale | | Referinţe |
|---|---|---|
| / | | |
| Hotarare Judecatoreasca nr. Sentinta civila nr.251, din 02/06/2014 emis de JUDECATORIA BALCESTI; | | |
| B1 | Intabulare, drept de PROPRIETATE, dobandit prin Hotarare Judecatoreasca, cota actuala 1/1, cota initiala 1/1 | A1 |
| | 1) **POPA EMIL** | |

## C. Partea III. SARCINI .

| Inscrieri privind dezmembramintele dreptului de proprietate, drepturi reale de garanţie şi sarcini | Referinţe |
|---|---|
| NU SUNT | |

*Document care conține date cu caracter personal, protejat de prevederile Regulamentului (UE) nr. 679/2016 și Legii 190/2018*

# Anexa Nr. 1 La Partea I

## Teren

| Nr cadastral | Suprafaţa (mp)* | Observaţii / Referinţe |
|---|---|---|
| | 630 | |

* Suprafaţa este determinată in planul de proiecţie Stereo 70.

DETALII LINIARE IMOBIL

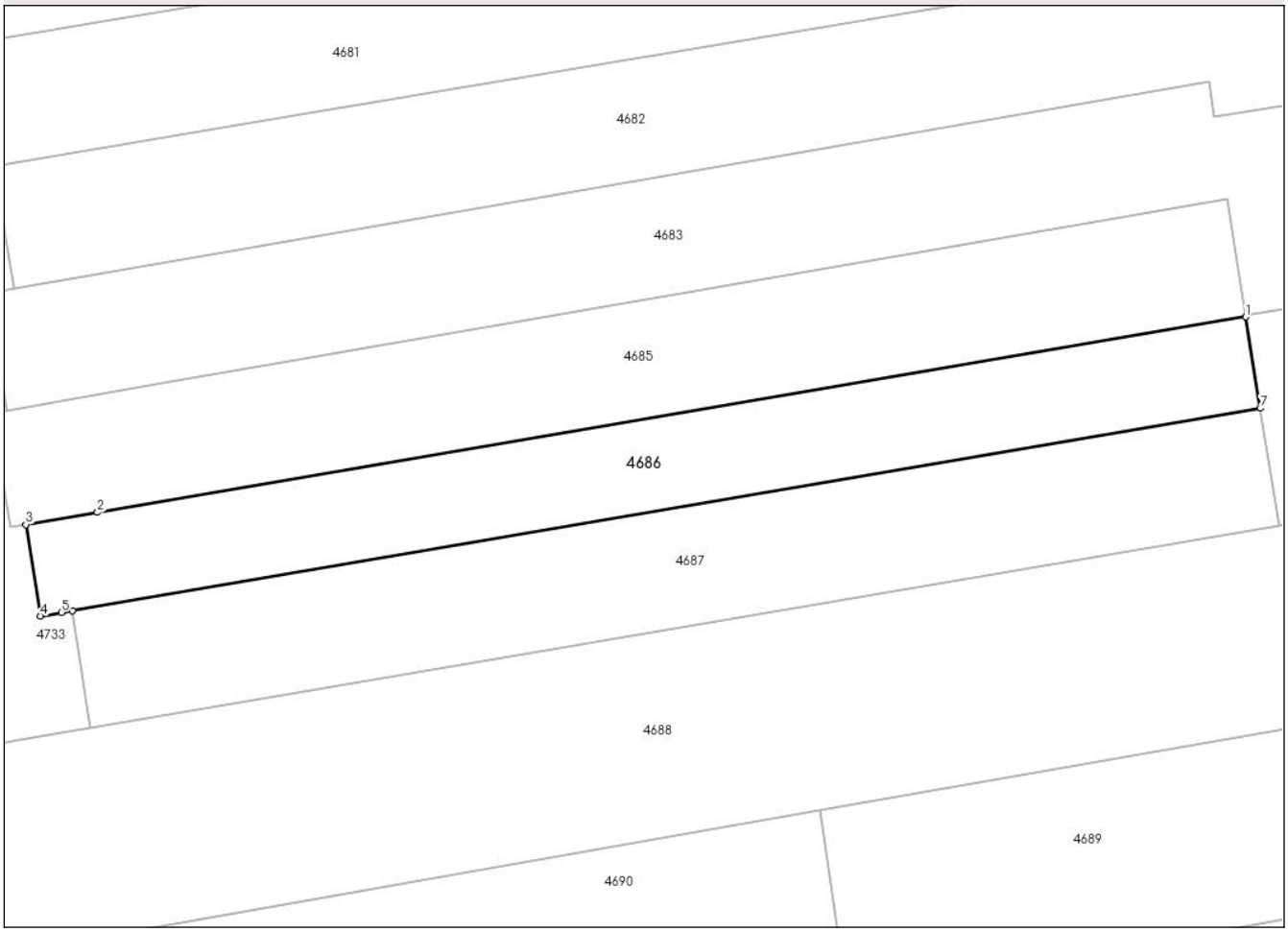


## Date referitoare la teren

| Crt | Categorie folosință | Intra vilan | Suprafaţa (mp) | Tarla | Parcelă | Nr. topo | Observaţii / Referinţe |
|---|---|---|---|---|---|---|---|
| 1 | arabil | NU | 606 | 104 | 10/72 | - | |
| 2 | neproductiv | NU | 24 | 104 | 10/72 | - | |

**Lungime Segmente**
**1) Valorile lungimilor segmentelor sunt obţinute din proiecţie în plan.**

| Punct început | X / Y | Punct sfârşit | X / Y | Lungime segment (** (m) |
|---|---|---|---|---|
| 1 | 413.953,122<br>360.138,521 | 2 | 413.867,865<br>360.124,024 | 86.481 |
| 2 | 413.867,865<br>360.124,024 | 3 | 413.862,551<br>360.123,121 | 5.39 |
| 3 | 413.862,551<br>360.123,121 | 4 | 413.863,624<br>360.116,346 | 6.859 |
| 4 | 413.863,624<br>360.116,346 | 5 | 413.865,193<br>360.116,612 | 1.591 |

*Document care conține date cu caracter personal, protejat de prevederile Regulamentului (UE) nr. 679/2016 și Legii 190/2018*

| Punct început | X / Y | Punct sfârşit | X / Y | Lungime segment (** (m) |
|---|---|---|---|---|
| 5 | 413.865,193<br>360.116,612 | 6 | 413.865,984<br>360.116,747 | 0.802 |
| 6 | 413.865,984<br>360.116,747 | 7 | 413.954,188<br>360.131,744 | 89.47 |
| 7 | 413.954,188<br>360.131,744 | 1 | 413.953,122<br>360.138,521 | 6.86 |

** Lungimile segmentelor sunt determinate în planul de proiecţie Stereo 70 şi sunt rotunjite la 1 milimetru.
*** Distanţa dintre puncte este formată din segmente cumulate ce sunt mai mici decât valoarea 1 milimetru.

*Document care conține date cu caracter personal, protejat de prevederile Regulamentului (UE) nr. 679/2016 și Legii 190/2018*

# DATE DESPRE IMOBILUL NR. 4687

**Oficiul de Cadastru şi Publicitate Imobiliară VALCEA**
**Biroul de Cadastru şi Publicitate Imobiliară Ramnicu Valcea**

## A. Partea I. Descrierea imobilului

**TEREN** Extravilan

**Adresa:** Jud. Valcea

| Nr. Crt | Nr cadastral Nr. topografic | Suprafaţa* (mp) | Observaţii / Referinţe |
|---|---|---|---|
| A1 | 35513 | 789 | Sector cadastral:103 Teren neimprejmuit; |

## B. Partea II. Proprietari şi acte

| Inscrieri privitoare la dreptul de proprietate şi alte drepturi reale | | Referinţe |
|---|---|---|
| **69567 / 21/11/2018** | | |
| Act Administrativ nr. Titlu de proprietate nr.26146, din 18/10/2018 emis de CJSDPAT VâLCEA; | | |
| B1 | Intabulare, drept de PROPRIETATE, dobandit prin Lege, cota actuala 1/1, cota initiala 1/1 | A1 |
| | 1) **RADULESCU ANTONICA** | |
| | *OBSERVATII: cu titlu de reconstituire* | |

## C. Partea III. SARCINI .

| Inscrieri privind dezmembramintele dreptului de proprietate, drepturi reale de garanţie şi sarcini | Referinţe |
|---|---|
| NU SUNT | |

*Document care conține date cu caracter personal, protejat de prevederile Regulamentului (UE) nr. 679/2016 și Legii 190/2018*

# Anexa Nr. 1 La Partea I

## Teren

| Nr cadastral | Suprafaţa (mp)* | Observaţii / Referinţe |
|---|---|---|
| 35513 | 789 | |

* Suprafaţa este determinată in planul de proiecţie Stereo 70.

DETALII LINIARE IMOBIL

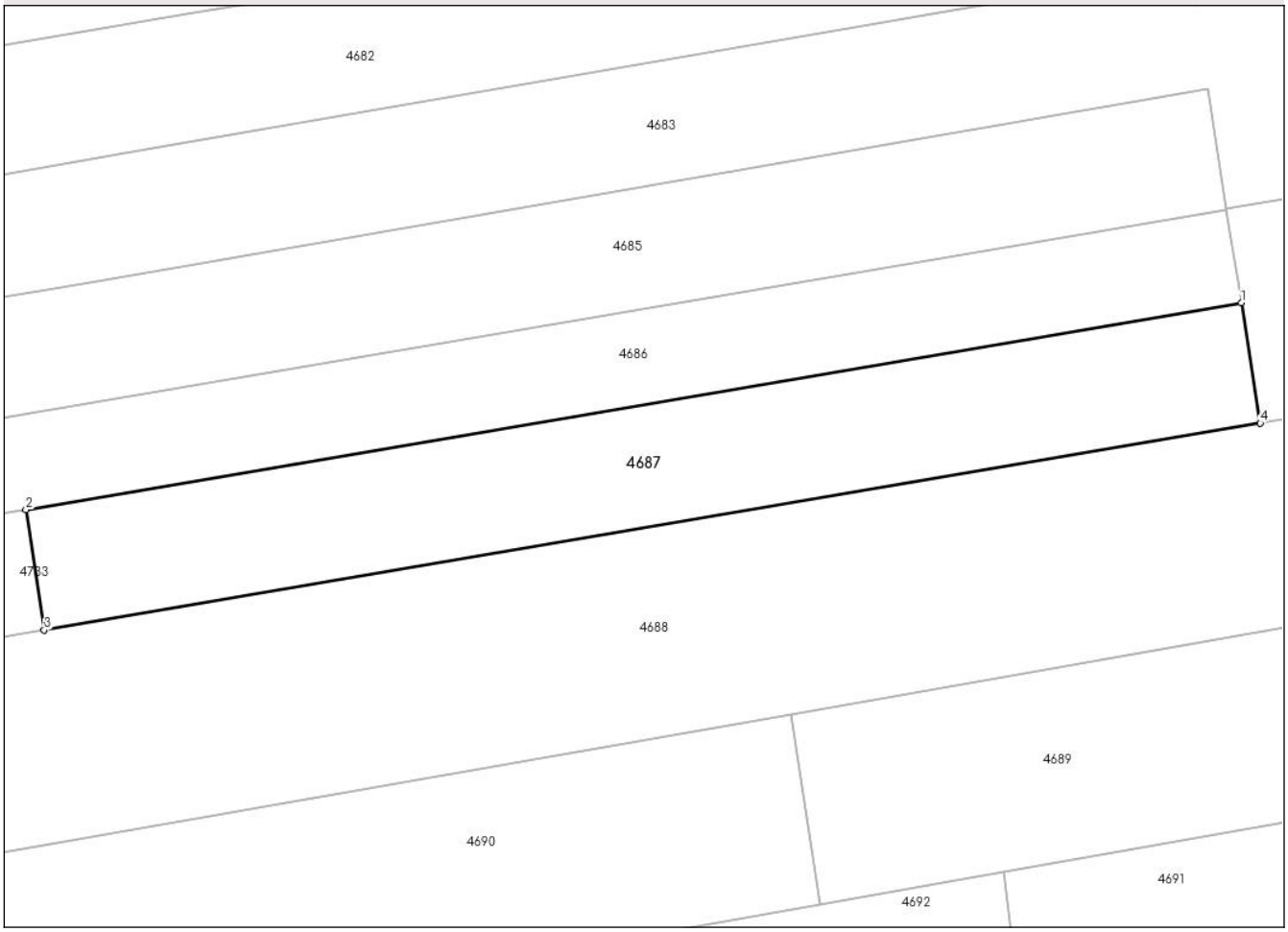


## Date referitoare la teren

| Crt | Categorie folosință | Intra vilan | Suprafaţa (mp) | Tarla | Parcelă | Nr. topo | Observaţii / Referinţe |
|---|---|---|---|---|---|---|---|
| 1 | arabil | NU | 789 | 104 | 10/80 | - | |

**Lungime Segmente**
**1) Valorile lungimilor segmentelor sunt obţinute din proiecţie în plan.**

| Punct început | X / Y | Punct sfârşit | X / Y | Lungime segment (** (m) |
|---|---|---|---|---|
| 1 | 413.954,188<br>360.131,744 | 2 | 413.865,984<br>360.116,747 | 89.47 |
| 2 | 413.865,984<br>360.116,747 | 3 | 413.867,314<br>360.108,028 | 8.82 |
| 3 | 413.867,314<br>360.108,028 | 4 | 413.955,557<br>360.123,032 | 89.509 |
| 4 | 413.955,557<br>360.123,032 | 1 | 413.954,188<br>360.131,744 | 8.819 |

**** Lungimile segmentelor sunt determinate în planul de proiecţie Stereo 70 şi sunt rotunjite la 1 milimetru.**

*Document care conține date cu caracter personal, protejat de prevederile Regulamentului (UE) nr. 679/2016 și Legii 190/2018*

***** Distanţa dintre puncte este formată din segmente cumulate ce sunt mai mici decât valoarea 1 milimetru.**

# DATE DESPRE IMOBILUL NR. 4688

**Oficiul de Cadastru şi Publicitate Imobiliară VALCEA**
**Biroul de Cadastru şi Publicitate Imobiliară Ramnicu Valcea**

## A. Partea I. Descrierea imobilului

**TEREN** Extravilan

**Adresa:** Jud. Valcea

| Nr. Crt | Nr cadastral Nr. topografic | Suprafaţa* (mp) | Observaţii / Referinţe |
|---|---|---|---|
| A1 | | 7.520 | Sector cadastral:103 Teren neimprejmuit; |

## B. Partea II. Proprietari şi acte

| Inscrieri privitoare la dreptul de proprietate şi alte drepturi reale | | Referinţe |
|---|---|---|
| / | | |
| Hotarare Judecatoreasca nr. Sentinta civila nr.251, din 02/06/2014 emis de JUDECATORIA BALCESTI; | | |
| B1 | Intabulare, drept de PROPRIETATE, dobandit prin Hotarare Judecatoreasca, cota actuala 1/1, cota initiala 1/1 | A1 |
| | 1) **POPA EMIL** | |

## C. Partea III. SARCINI .

| Inscrieri privind dezmembramintele dreptului de proprietate, drepturi reale de garanţie şi sarcini | Referinţe |
|---|---|
| NU SUNT | |

*Document care conține date cu caracter personal, protejat de prevederile Regulamentului (UE) nr. 679/2016 și Legii 190/2018*

# Anexa Nr. 1 La Partea I

## Teren

| Nr cadastral | Suprafaţa (mp)* | Observaţii / Referinţe |
|---|---|---|
| | 7.520 | |

* Suprafaţa este determinată in planul de proiecţie Stereo 70.

DETALII LINIARE IMOBIL

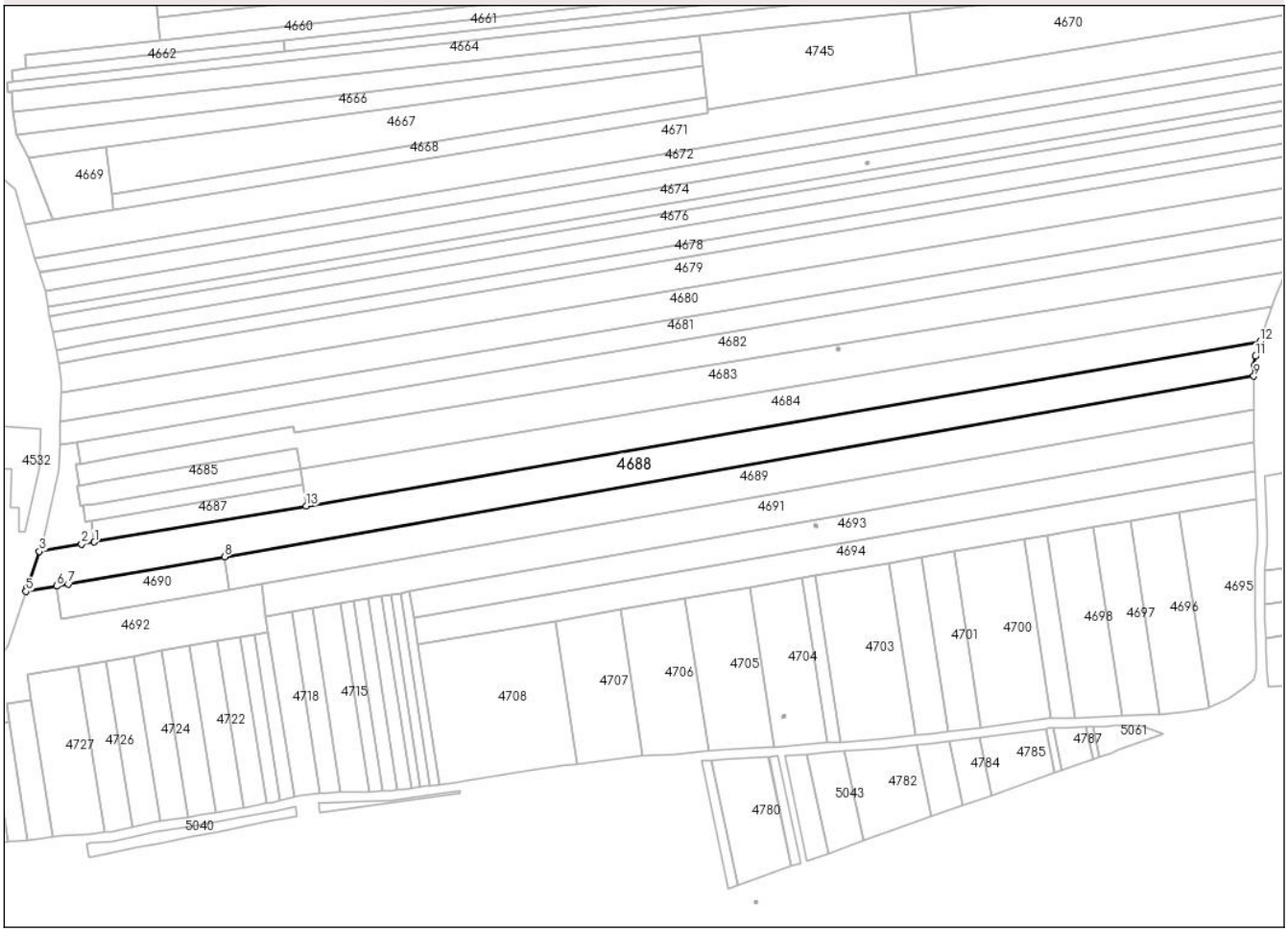


## Date referitoare la teren

| Crt | Categorie folosință | Intra vilan | Suprafaţa (mp) | Tarla | Parcelă | Nr. topo | Observaţii / Referinţe |
|---|---|---|---|---|---|---|---|
| 1 | arabil | NU | 7.243 | 104 | 3/56, 10/78 | - | |
| 2 | neproductiv | NU | 277 | 104 | 3/56, 10/78 | - | |

**Lungime Segmente**

**1) Valorile lungimilor segmentelor sunt obţinute din proiecţie în plan.**

| Punct început | X / Y | Punct sfârşit | X / Y | Lungime segment (** (m) |
|---|---|---|---|---|
| 1 | 413.867,314<br>360.108,028 | 2 | 413.862,035<br>360.107,13 | 5.355 |
| 2 | 413.862,035<br>360.107,13 | 3 | 413.844,35<br>360.104,123 | 17.939 |
| 3 | 413.844,35<br>360.104,123 | 4 | 413.839,311<br>360.089,018 | 15.923 |
| 4 | 413.839,311<br>360.089,018 | 5 | 413.838,788<br>360.087,449 | 1.654 |

*Document care conține date cu caracter personal, protejat de prevederile Regulamentului (UE) nr. 679/2016 și Legii 190/2018*

| Punct început | X / Y | Punct sfârşit | X / Y | Lungime segment (** (m) |
|---|---|---|---|---|
| 5 | 413.838,788<br>360.087,449 | 6 | 413.851,636<br>360.089,7 | 13.044 |
| 6 | 413.851,636<br>360.089,7 | 7 | 413.856,444<br>360.090,541 | 4.881 |
| 7 | 413.856,444<br>360.090,541 | 8 | 413.921,477<br>360.101,931 | 66.023 |
| 8 | 413.921,477<br>360.101,931 | 9 | 414.350,256<br>360.177,024 | 435.305 |
| 9 | 414.350,256<br>360.177,024 | 10 | 414.350,308<br>360.181,33 | 4.306 |
| 10 | 414.350,308<br>360.181,33 | 11 | 414.350,947<br>360.185,309 | 4.03 |
| 11 | 414.350,947<br>360.185,309 | 12 | 414.352,947<br>360.191,493 | 6.499 |
| 12 | 414.352,947<br>360.191,493 | 13 | 413.955,557<br>360.123,032 | 403.244 |
| 13 | 413.955,557<br>360.123,032 | 1 | 413.867,314<br>360.108,028 | 89.509 |

** Lungimile segmentelor sunt determinate în planul de proiecţie Stereo 70 şi sunt rotunjite la 1 milimetru.
*** Distanţa dintre puncte este formată din segmente cumulate ce sunt mai mici decât valoarea 1 milimetru.

*Document care conține date cu caracter personal, protejat de prevederile Regulamentului (UE) nr. 679/2016 și Legii 190/2018*

# DATE DESPRE IMOBILUL NR. 4689

**Oficiul de Cadastru şi Publicitate Imobiliară VALCEA**
**Biroul de Cadastru şi Publicitate Imobiliară Ramnicu Valcea**

## A. Partea I. Descrierea imobilului

**TEREN** Extravilan

**Adresa:** Jud. Valcea

| Nr. Crt | Nr cadastral Nr. topografic | Suprafaţa* (mp) | Observaţii / Referinţe |
|---|---|---|---|
| A1 | 35435 | 6.020 | Sector cadastral:103 Teren neimprejmuit; |

## B. Partea II. Proprietari şi acte

| Inscrieri privitoare la dreptul de proprietate şi alte drepturi reale | | Referinţe |
|---|---|---|
| **17943 / 07/03/2022** | | |
| Act Notarial nr. Contract de vanzare-cumparare nr.708, din 03/03/2022 emis de NP DOINA FAURAR; | | |
| B1 | Intabulare, drept de PROPRIETATE, dobandit prin Conventie, cota actuala 1/1, cota initiala 1/1 | A1 |
| | 1) **ACASANDREI MARIAN**, casatorit cu<br>2) **ACASANDREI CAMELIA** | |

## C. Partea III. SARCINI .

| Inscrieri privind dezmembramintele dreptului de proprietate, drepturi reale de garanţie şi sarcini | Referinţe |
|---|---|
| NU SUNT | |

*Document care conține date cu caracter personal, protejat de prevederile Regulamentului (UE) nr. 679/2016 și Legii 190/2018*

# Anexa Nr. 1 La Partea I

## Teren

| Nr cadastral | Suprafaţa (mp)* | Observaţii / Referinţe |
|---|---|---|
| 35435 | 6.020 | |

* Suprafaţa este determinată in planul de proiecţie Stereo 70.

DETALII LINIARE IMOBIL

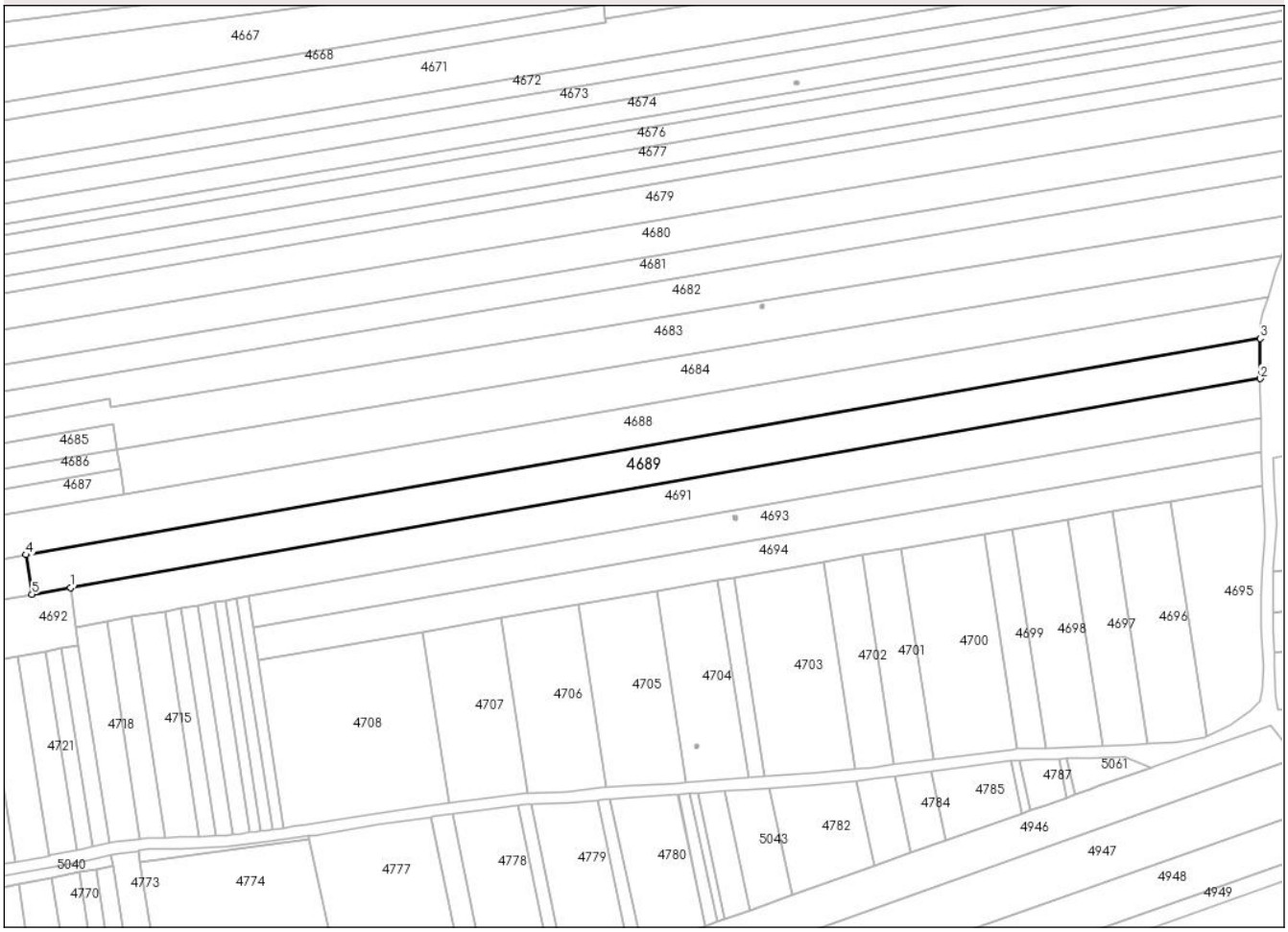


## Date referitoare la teren

| Crt | Categorie folosință | Intra vilan | Suprafaţa (mp) | Tarla | Parcelă | Nr. topo | Observaţii / Referinţe |
|---|---|---|---|---|---|---|---|
| 1 | arabil | NU | 6.020 | 104 | 3/57, 10/83 | - | |

**Lungime Segmente**
**1) Valorile lungimilor segmentelor sunt obţinute din proiecţie în plan.**

| Punct început | X / Y | Punct sfârşit | X / Y | Lungime segment (** (m) |
|---|---|---|---|---|
| 1 | 413.936,93<br>360.090,482 | 2 | 414.350,32<br>360.163,048 | 419.711 |
| 2 | 414.350,32<br>360.163,048 | 3 | 414.350,256<br>360.177,024 | 13.976 |
| 3 | 414.350,256<br>360.177,024 | 4 | 413.921,477<br>360.101,931 | 435.305 |
| 4 | 413.921,477<br>360.101,931 | 5 | 413.923,594<br>360.088,142 | 13.951 |
| 5 | 413.923,594<br>360.088,142 | 1 | 413.936,93<br>360.090,482 | 13.54 |

*Document care conține date cu caracter personal, protejat de prevederile Regulamentului (UE) nr. 679/2016 și Legii 190/2018*

** Lungimile segmentelor sunt determinate în planul de proiecţie Stereo 70 şi sunt rotunjite la 1 milimetru.
*** Distanţa dintre puncte este formată din segmente cumulate ce sunt mai mici decât valoarea 1 milimetru.

*Document care conține date cu caracter personal, protejat de prevederile Regulamentului (UE) nr. 679/2016 și Legii 190/2018*

# DATE DESPRE IMOBILUL NR. 4690

**Oficiul de Cadastru şi Publicitate Imobiliară VALCEA**
**Biroul de Cadastru şi Publicitate Imobiliară Ramnicu Valcea**

## A. Partea I. Descrierea imobilului

**TEREN** Extravilan

**Adresa:** Jud. Valcea

| Nr. Crt | Nr cadastral Nr. topografic | Suprafaţa* (mp) | Observaţii / Referinţe |
|---|---|---|---|
| A1 | | 990 | Sector cadastral:103 Teren neimprejmuit; |

## B. Partea II. Proprietari şi acte

| Inscrieri privitoare la dreptul de proprietate şi alte drepturi reale | | Referinţe |
|---|---|---|
| / | | |
| Act Administrativ nr. Proces verbal nr.8187, din 13/11/2024 emis de Comisia Locala de Fond Funciar Tetoiu (Hotarârea Comisiei Judetene 43/13.09.1991); | | |
| B1 | Inscrierea provizorie, drept de PROPRIETATE, dobandit prin Lege, cota actuala 1/1, cota initiala 1/1 | A1 |
| | 1) **COTOI D.Z. CONSTANTIN** | |

## C. Partea III. SARCINI .

| Inscrieri privind dezmembramintele dreptului de proprietate, drepturi reale de garanţie şi sarcini | Referinţe |
|---|---|
| NU SUNT | |

*Document care conține date cu caracter personal, protejat de prevederile Regulamentului (UE) nr. 679/2016 și Legii 190/2018*

# Anexa Nr. 1 La Partea I

## Teren

| Nr cadastral | Suprafaţa (mp)* | Observaţii / Referinţe |
|---|---|---|
| | 990 | |

* Suprafaţa este determinată in planul de proiecţie Stereo 70.

DETALII LINIARE IMOBIL

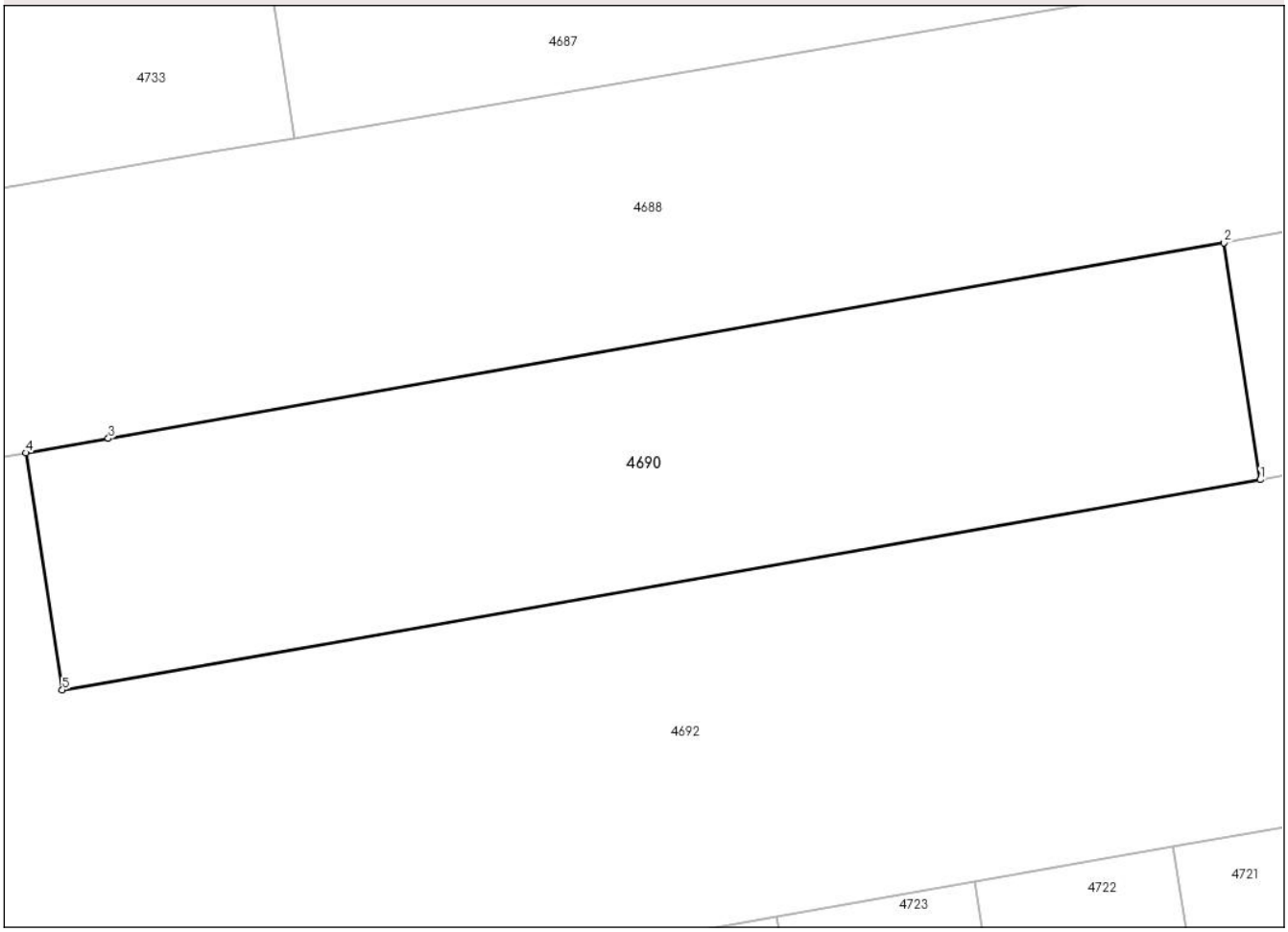


## Date referitoare la teren

| Crt | Categorie folosință | Intra vilan | Suprafaţa (mp) | Tarla | Parcelă | Nr. topo | Observaţii / Referinţe |
|---|---|---|---|---|---|---|---|
| 1 | arabil | NU | 990 | 104 | 10/82 | - | |

**Lungime Segmente**
**1) Valorile lungimilor segmentelor sunt obţinute din proiecţie în plan.**

| Punct început | X / Y | Punct sfârşit | X / Y | Lungime segment (** (m) |
|---|---|---|---|---|
| 1 | 413.923,594<br>360.088,142 | 2 | 413.921,477<br>360.101,931 | 13.951 |
| 2 | 413.921,477<br>360.101,931 | 3 | 413.856,444<br>360.090,541 | 66.023 |
| 3 | 413.856,444<br>360.090,541 | 4 | 413.851,636<br>360.089,7 | 4.881 |
| 4 | 413.851,636<br>360.089,7 | 5 | 413.853,757<br>360.075,882 | 13.98 |
| 5 | 413.853,757<br>360.075,882 | 1 | 413.923,594<br>360.088,142 | 70.905 |

*Document care conține date cu caracter personal, protejat de prevederile Regulamentului (UE) nr. 679/2016 și Legii 190/2018*

** Lungimile segmentelor sunt determinate în planul de proiecţie Stereo 70 şi sunt rotunjite la 1 milimetru.
*** Distanţa dintre puncte este formată din segmente cumulate ce sunt mai mici decât valoarea 1 milimetru.

*Document care conține date cu caracter personal, protejat de prevederile Regulamentului (UE) nr. 679/2016 și Legii 190/2018*

# DATE DESPRE IMOBILUL NR. 4691

**Oficiul de Cadastru şi Publicitate Imobiliară VALCEA**
**Biroul de Cadastru şi Publicitate Imobiliară Ramnicu Valcea**

## A. Partea I. Descrierea imobilului

**TEREN** Extravilan

**Adresa:** Jud. Valcea

| Nr. Crt | Nr cadastral Nr. topografic | Suprafaţa* (mp) | Observaţii / Referinţe |
|---|---|---|---|
| A1 | 35516 | 5.691 | Sector cadastral:103 Teren neimprejmuit; |

## B. Partea II. Proprietari şi acte

| Inscrieri privitoare la dreptul de proprietate şi alte drepturi reale | | Referinţe |
|---|---|---|
| **67663 / 20/11/2018** | | |
| Act Administrativ nr. Titlu de proprietate nr.26146, din 18/10/2018 emis de Comisia Judeteana Valcea (act administrativ nr 1328/SC din 19.11.2018, emis de OCPI Valcea); | | |
| B1 | Intabulare, drept de PROPRIETATE, dobandit prin Lege, cota actuala 1/1, cota initiala 1/1 | A1 |
| | 1) **RADULESCU ANTONICA** | |
| | *OBSERVATII: cu titlu de reconstituire* | |

## C. Partea III. SARCINI .

| Inscrieri privind dezmembramintele dreptului de proprietate, drepturi reale de garanţie şi sarcini | Referinţe |
|---|---|
| NU SUNT | |

*Document care conține date cu caracter personal, protejat de prevederile Regulamentului (UE) nr. 679/2016 și Legii 190/2018*

# Anexa Nr. 1 La Partea I

## Teren

| Nr cadastral | Suprafaţa (mp)* | Observaţii / Referinţe |
|---|---|---|
| 35516 | 5.691 | |

* Suprafaţa este determinată in planul de proiecţie Stereo 70.

DETALII LINIARE IMOBIL

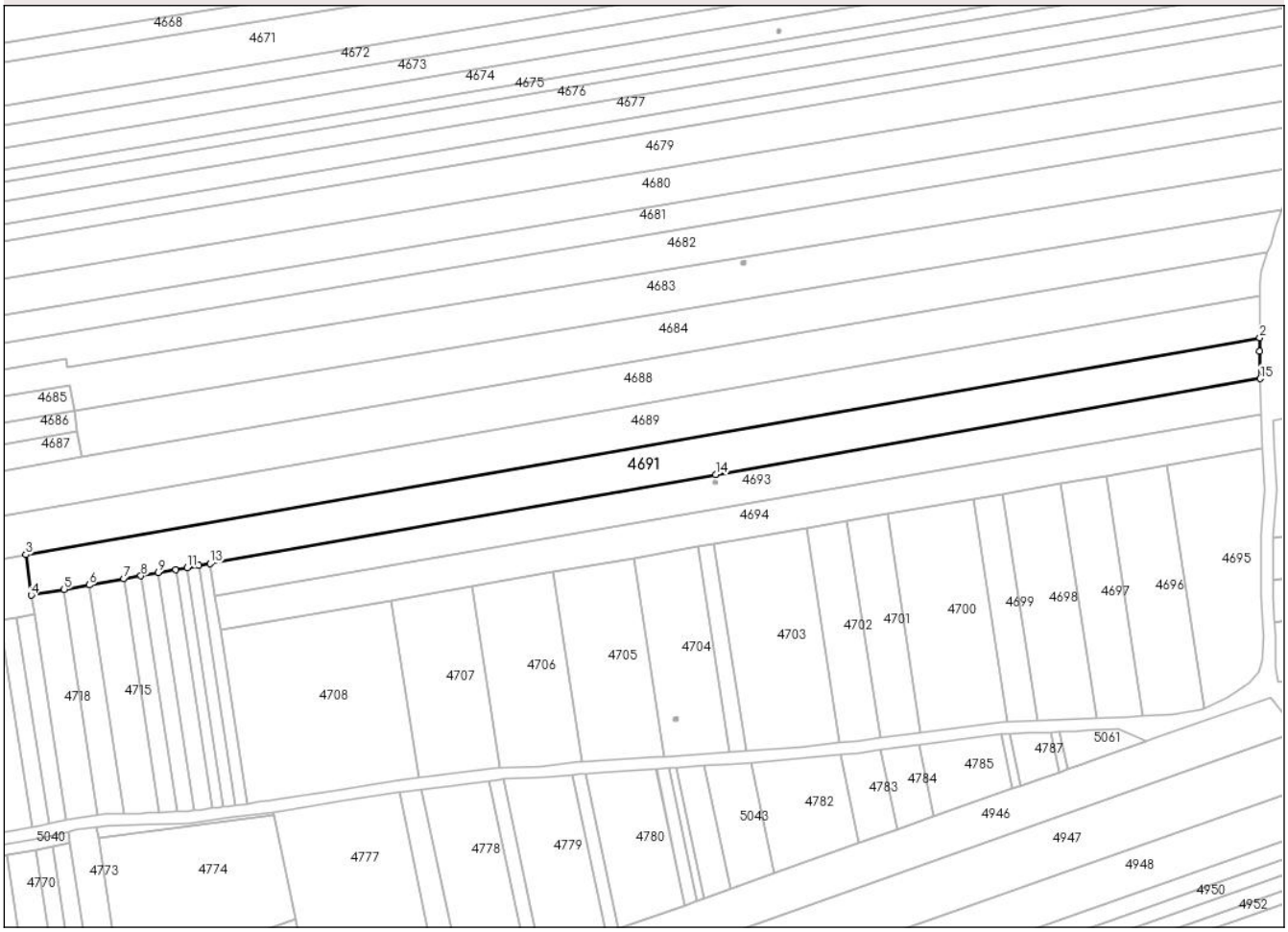


## Date referitoare la teren

| Crt | Categorie folosință | Intra vilan | Suprafaţa (mp) | Tarla | Parcelă | Nr. topo | Observaţii / Referinţe |
|---|---|---|---|---|---|---|---|
| 1 | arabil | NU | 5.691 | 104 | 10/86 | - | |

**Lungime Segmente**
**1) Valorile lungimilor segmentelor sunt obţinute din proiecţie în plan.**

| Punct început | X / Y | Punct sfârşit | X / Y | Lungime segment (** (m) |
|---|---|---|---|---|
| 1 | 414.350,339<br>360.158,478 | 2 | 414.350,32<br>360.163,048 | 4.57 |
| 2 | 414.350,32<br>360.163,048 | 3 | 413.936,93<br>360.090,482 | 419.711 |
| 3 | 413.936,93<br>360.090,482 | 4 | 413.938,718<br>360.076,921 | 13.678 |
| 4 | 413.938,718<br>360.076,921 | 5 | 413.949,776<br>360.078,867 | 11.228 |
| 5 | 413.949,776<br>360.078,867 | 6 | 413.958,11<br>360.080,333 | 8.462 |

*Document care conține date cu caracter personal, protejat de prevederile Regulamentului (UE) nr. 679/2016 și Legii 190/2018*

| Punct început | X / Y | Punct sfârşit | X / Y | Lungime segment (** (m) |
|---|---|---|---|---|
| 6 | 413.958,11<br>360.080,333 | 7 | 413.969,692<br>360.082,371 | 11.76 |
| 7 | 413.969,692<br>360.082,371 | 8 | 413.975,483<br>360.083,39 | 5.88 |
| 8 | 413.975,483<br>360.083,39 | 9 | 413.981,274<br>360.084,409 | 5.88 |
| 9 | 413.981,274<br>360.084,409 | 10 | 413.987,065<br>360.085,428 | 5.88 |
| 10 | 413.987,065<br>360.085,428 | 11 | 413.990,926<br>360.086,107 | 3.92 |
| 11 | 413.990,926<br>360.086,107 | 12 | 413.994,787<br>360.086,786 | 3.92 |
| 12 | 413.994,787<br>360.086,786 | 13 | 413.998,649<br>360.087,456 | 3.92 |
| 13 | 413.998,649<br>360.087,456 | 14 | 414.168,081<br>360.117,274 | 172.036 |
| 14 | 414.168,081<br>360.117,274 | 15 | 414.350,455<br>360.149,368 | 185.176 |
| 15 | 414.350,455<br>360.149,368 | 1 | 414.350,339<br>360.158,478 | 9.111 |

** Lungimile segmentelor sunt determinate în planul de proiecţie Stereo 70 şi sunt rotunjite la 1 milimetru.
*** Distanţa dintre puncte este formată din segmente cumulate ce sunt mai mici decât valoarea 1 milimetru.

*Document care conține date cu caracter personal, protejat de prevederile Regulamentului (UE) nr. 679/2016 și Legii 190/2018*

# DATE DESPRE IMOBILUL NR. 4692

**Oficiul de Cadastru şi Publicitate Imobiliară VALCEA**
**Biroul de Cadastru şi Publicitate Imobiliară Ramnicu Valcea**

## A. Partea I. Descrierea imobilului

**TEREN** Extravilan

**Adresa:** Jud. Valcea

| Nr. Crt | Nr cadastral Nr. topografic | Suprafaţa* (mp) | Observaţii / Referinţe |
|---|---|---|---|
| A1 | | 4.203 | Sector cadastral:103 Teren neimprejmuit; |

## B. Partea II. Proprietari şi acte

| Inscrieri privitoare la dreptul de proprietate şi alte drepturi reale | | Referinţe |
|---|---|---|
| / | | |
| Act Administrativ nr. Adevrinta nr.1353, din 24/02/2025 emis de Comisia Locala de Fond Funciar Tetoiu; | | |
| B1 | Inscrierea posesiei, drept de PROPRIETATE, dobandit prin Lege, cota actuala 1/1, cota initiala 1/1 | A1 |
| | 1) **NEIDENTIFICAT NEIDENTIFICAT** | |
| Act Normativ nr. Legea 7, din 13/09/1996 emis de Parlamentul Romaniei ((art.13)); | | |
| B2 | Se notează mențiunea proprietar neidentificat, rezerva comisiei locale de fond funciar. | A1 |
| | 1) **NEIDENTIFICAT NEIDENTIFICAT** | |

## C. Partea III. SARCINI .

| Inscrieri privind dezmembramintele dreptului de proprietate, drepturi reale de garanţie şi sarcini | Referinţe |
|---|---|
| NU SUNT | |

# Anexa Nr. 1 La Partea I

## Teren

| Nr cadastral | Suprafaţa (mp)* | Observaţii / Referinţe |
|---|---|---|
| | 4.203 | |

* Suprafaţa este determinată in planul de proiecţie Stereo 70.

DETALII LINIARE IMOBIL

## Date referitoare la teren

| Crt | Categorie folosință | Intra vilan | Suprafaţa (mp) | Tarla | Parcelă | Nr. topo | Observaţii / Referinţe |
|---|---|---|---|---|---|---|---|
| 1 | arabil | NU | 1.880 | 104 | - | - | |
| 2 | neproductiv | NU | 2.323 | 104 | - | - | |

**Lungime Segmente**

**1) Valorile lungimilor segmentelor sunt obţinute din proiecţie în plan.**

| Punct început | X / Y | Punct sfârşit | X / Y | Lungime segment (** (m) |
|---|---|---|---|---|
| 1 | 413.770,738<br>359.994,595 | 2 | 413.774,853<br>359.993,339 | 4.302 |
| 3 | 413.794,01<br>359.989,097 | 4 | 413.809,179<br>359.984,68 | 15.799 |
| 5 | 413.814,666<br>359.983,531 | 6 | 413.815,528<br>359.983,425 | 0.868 |
| 7 | 413.815,637<br>359.983,411 | 8 | 413.811,308<br>360.010,952 | 27.879 |

| Punct început | X / Y | Punct sfârşit | X / Y | Lungime segment (** (m) |
|---|---|---|---|---|
| 2 | 413.774,853<br>359.993,339 | 3 | 413.794,01<br>359.989,097 | 19.621 |
| 4 | 413.809,179<br>359.984,68 | 5 | 413.814,666<br>359.983,531 | 5.606 |
| 6 | 413.815,528<br>359.983,425 | 7 | 413.815,637<br>359.983,411 | 0.11 |
| 8 | 413.811,308<br>360.010,952 | 9 | 413.817,327<br>360.012,011 | 6.111 |

*Document care conține date cu caracter personal, protejat de prevederile Regulamentului (UE) nr. 679/2016 și Legii 190/2018*

| Punct început | X / Y | Punct sfârşit | X / Y | Lungime segment (** (m) |
|---|---|---|---|---|
| 9 | 413.817,327<br>360.012,011 | 10 | 413.816,088<br>360.020,312 | 8.393 |
| 11 | 413.825,448<br>360.021,959 | 12 | 413.823,933<br>360.031,593 | 9.752 |
| 13 | 413.831,913<br>360.032,997 | 14 | 413.830,737<br>360.040,742 | 7.834 |
| 15 | 413.840,98<br>360.042,544 | 16 | 413.839,362<br>360.052,834 | 10.416 |
| 17 | 413.860,596<br>360.056,57 | 18 | 413.872,115<br>360.058,597 | 11.696 |
| 19 | 413.883,779<br>360.060,65 | 20 | 413.895,404<br>360.062,695 | 11.804 |
| 21 | 413.906,953<br>360.064,727 | 22 | 413.918,509<br>360.066,761 | 11.734 |
| 23 | 413.928,161<br>360.068,459 | 24 | 413.933,877<br>360.069,465 | 5.804 |
| 25 | 413.939,728<br>360.070,494 | 26 | 413.938,718<br>360.076,921 | 6.506 |
| 27 | 413.936,93<br>360.090,482 | 28 | 413.923,594<br>360.088,142 | 13.54 |
| 29 | 413.853,757<br>360.075,882 | 30 | 413.851,636<br>360.089,7 | 13.98 |
| 31 | 413.838,788<br>360.087,449 | 32 | 413.831,272<br>360.064,916 | 23.753 |
| 33 | 413.820,497<br>360.049,768 | 34 | 413.816,548<br>360.044,217 | 6.812 |
| 35 | 413.812,641<br>360.039,714 | 36 | 413.807,603<br>360.033,908 | 7.687 |
| 37 | 413.790,08<br>360.013,714 | 1 | 413.770,738<br>359.994,595 | 27.196 |

| Punct început | X / Y | Punct sfârşit | X / Y | Lungime segment (** (m) |
|---|---|---|---|---|
| 10 | 413.816,088<br>360.020,312 | 11 | 413.825,448<br>360.021,959 | 9.504 |
| 12 | 413.823,933<br>360.031,593 | 13 | 413.831,913<br>360.032,997 | 8.103 |
| 14 | 413.830,737<br>360.040,742 | 15 | 413.840,98<br>360.042,544 | 10.4 |
| 16 | 413.839,362<br>360.052,834 | 17 | 413.860,596<br>360.056,57 | 21.56 |
| 18 | 413.872,115<br>360.058,597 | 19 | 413.883,779<br>360.060,65 | 11.843 |
| 20 | 413.895,404<br>360.062,695 | 21 | 413.906,953<br>360.064,727 | 11.726 |
| 22 | 413.918,509<br>360.066,761 | 23 | 413.928,161<br>360.068,459 | 9.8 |
| 24 | 413.933,877<br>360.069,465 | 25 | 413.939,728<br>360.070,494 | 5.941 |
| 26 | 413.938,718<br>360.076,921 | 27 | 413.936,93<br>360.090,482 | 13.678 |
| 28 | 413.923,594<br>360.088,142 | 29 | 413.853,757<br>360.075,882 | 70.905 |
| 30 | 413.851,636<br>360.089,7 | 31 | 413.838,788<br>360.087,449 | 13.044 |
| 32 | 413.831,272<br>360.064,916 | 33 | 413.820,497<br>360.049,768 | 18.589 |
| 34 | 413.816,548<br>360.044,217 | 35 | 413.812,641<br>360.039,714 | 5.962 |
| 36 | 413.807,603<br>360.033,908 | 37 | 413.790,08<br>360.013,714 | 26.737 |

** Lungimile segmentelor sunt determinate în planul de proiecţie Stereo 70 şi sunt rotunjite la 1 milimetru.
*** Distanţa dintre puncte este formată din segmente cumulate ce sunt mai mici decât valoarea 1 milimetru.

*Document care conține date cu caracter personal, protejat de prevederile Regulamentului (UE) nr. 679/2016 și Legii 190/2018*

# DATE DESPRE IMOBILUL NR. 4693

**Oficiul de Cadastru şi Publicitate Imobiliară VALCEA**
**Biroul de Cadastru şi Publicitate Imobiliară Ramnicu Valcea**

## A. Partea I. Descrierea imobilului

**TEREN** Extravilan

**Adresa:** Jud. Valcea, HELESTEU

| Nr. Crt | Nr cadastral Nr. topografic | Suprafaţa* (mp) | Observaţii / Referinţe |
|---|---|---|---|
| A1 | | Din acte: 4.057<br>Masurata: 4.056 | Sector cadastral:103 Teren neimprejmuit; |

## B. Partea II. Proprietari şi acte

| Inscrieri privitoare la dreptul de proprietate şi alte drepturi reale | | Referinţe |
|---|---|---|
| / | | |
| Act Administrativ nr. Titlu de proprietate nr.414/46948, din 02/06/1997 emis de CJSDPAT VâLCEA; | | |
| B1 | Intabulare, drept de PROPRIETATE, dobandit prin Reconstituire, cota actuala 1/1, cota initiala 1/1 | A1 |
| | 1) **CIOBĂNESCU MARIA**<br>2) **GURAN VASILE**<br>3) **IONESCU CONSTANŢA** | |

## C. Partea III. SARCINI .

| Inscrieri privind dezmembramintele dreptului de proprietate, drepturi reale de garanţie şi sarcini | Referinţe |
|---|---|
| NU SUNT | |

*Document care conține date cu caracter personal, protejat de prevederile Regulamentului (UE) nr. 679/2016 și Legii 190/2018*

# Anexa Nr. 1 La Partea I

## Teren

| Nr cadastral | Suprafaţa (mp)* | Observaţii / Referinţe |
|---|---|---|
| | Din acte: 4.057<br>Masurata: 4.056 | |

* Suprafaţa este determinată in planul de proiecţie Stereo 70.

DETALII LINIARE IMOBIL

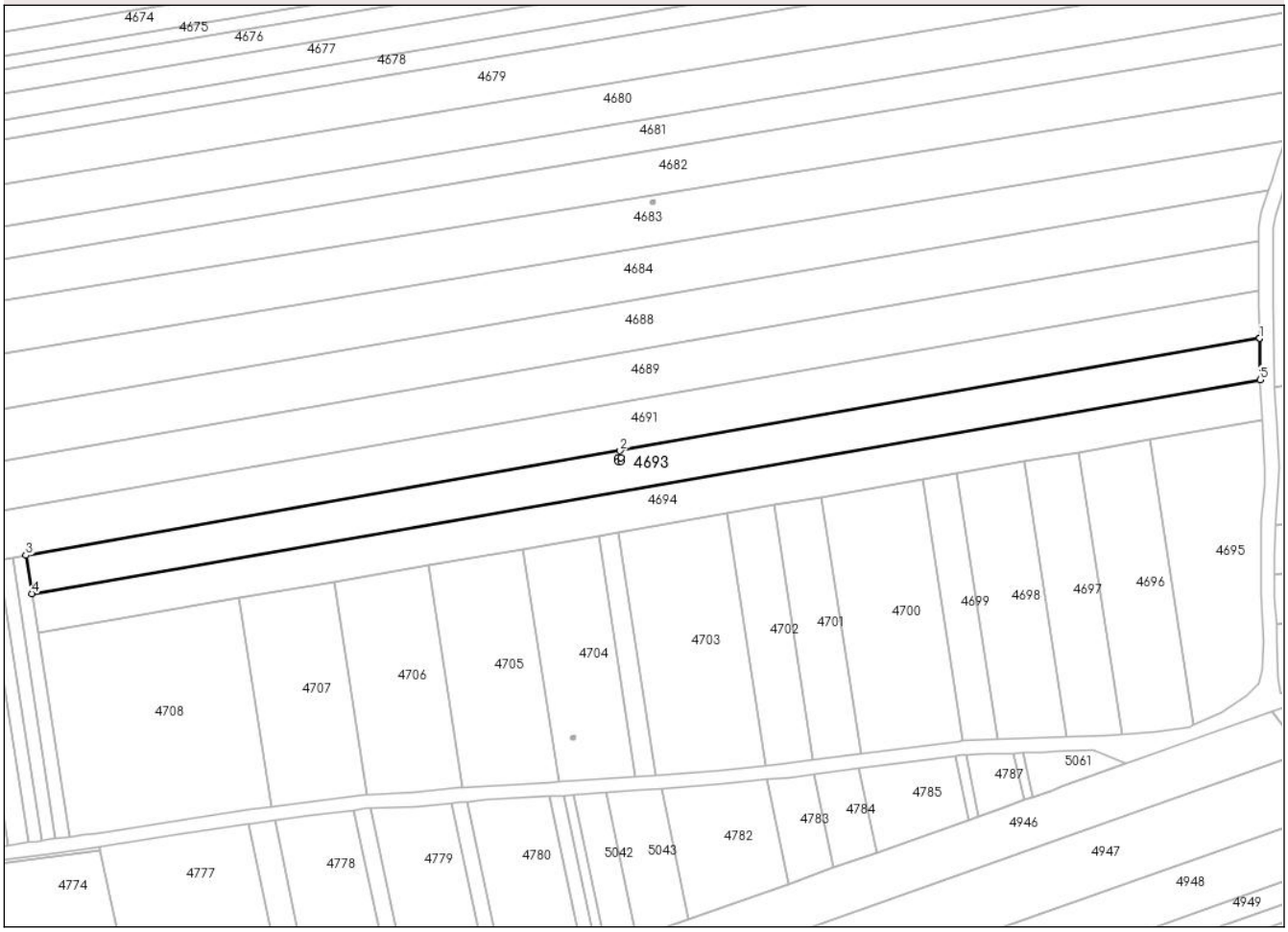


## Date referitoare la teren

| Crt | Categorie folosinţă | Intra vilan | Suprafaţa (mp) | Tarla | Parcelă | Nr. topo | Observaţii / Referinţe |
|---|---|---|---|---|---|---|---|
| 1 | arabil | NU | 4.056 | 104 | 3/59 | - | |

**Lungime Segmente**
**1) Valorile lungimilor segmentelor sunt obţinute din proiecţie în plan.**

| Punct început | X / Y | Punct sfârşit | X / Y | Lungime segment (** (m) |
|---|---|---|---|---|
| 1 | 414.350,455<br>360.149,368 | 2 | 414.168,081<br>360.117,274 | 185.176 |
| 2 | 414.168,081<br>360.117,274 | 3 | 413.998,649<br>360.087,456 | 172.036 |
| 3 | 413.998,649<br>360.087,456 | 4 | 414.000,325<br>360.076,536 | 11.048 |
| 4 | 414.000,325<br>360.076,536 | 5 | 414.350,606<br>360.137,496 | 355.546 |
| 5 | 414.350,606<br>360.137,496 | 6 | 414.350,455<br>360.149,368 | 11.873 |

*Document care conține date cu caracter personal, protejat de prevederile Regulamentului (UE) nr. 679/2016 și Legii 190/2018*

| Punct început | X / Y | Punct sfârşit | X / Y | Lungime segment (** (m) |
|---|---|---|---|---|
| 6 | 414.350,455<br>360.149,368 | 7 | 414.168,302<br>360.115,291 | 185.313 |
| 7 | 414.168,302<br>360.115,291 | 8 | 414.168,412<br>360.114,297 | 1.0 |
| 8 | 414.168,412<br>360.114,297 | 9 | 414.167,418<br>360.114,187 | 1.0 |
| 9 | 414.167,418<br>360.114,187 | 10 | 414.167,308<br>360.115,181 | 1.0 |
| 10 | 414.167,308<br>360.115,181 | 1 | 414.168,302<br>360.115,291 | 1.0 |

** Lungimile segmentelor sunt determinate în planul de proiecţie Stereo 70 şi sunt rotunjite la 1 milimetru.
*** Distanţa dintre puncte este formată din segmente cumulate ce sunt mai mici decât valoarea 1 milimetru.

*Document care conține date cu caracter personal, protejat de prevederile Regulamentului (UE) nr. 679/2016 și Legii 190/2018*

# DATE DESPRE IMOBILUL NR. 4694

**Oficiul de Cadastru şi Publicitate Imobiliară VALCEA**
**Biroul de Cadastru şi Publicitate Imobiliară Ramnicu Valcea**

## A. Partea I. Descrierea imobilului

**TEREN** Extravilan

**Adresa:** Jud. Valcea

| Nr. Crt | Nr cadastral Nr. topografic | Suprafaţa* (mp) | Observaţii / Referinţe |
|---|---|---|---|
| A1 | | 4.057 | Sector cadastral:103 Teren neimprejmuit; |

## B. Partea II. Proprietari şi acte

| Inscrieri privitoare la dreptul de proprietate şi alte drepturi reale | | Referinţe |
|---|---|---|
| / | | |
| Act Notarial nr. Certificat de mostenitor nr.122, din 05/10/2007 emis de NP ENE GEORGE; | | |
| B1 | Intabulare, drept de PROPRIETATE, dobandit prin Succesiune, cota actuala 1/3, cota initiala 1/3 | A1 |
| | 1) **GURAN VASILE** | |
| B2 | Intabulare, drept de PROPRIETATE, dobandit prin Succesiune, cota actuala 1/3, cota initiala 1/3 | A1 |
| | 1) **GURAN MARIN** | |
| B3 | Intabulare, drept de PROPRIETATE, dobandit prin Succesiune, cota actuala 1/3, cota initiala 1/3 | A1 |
| | 1) **DRAGAN CONSTANTA** | |

## C. Partea III. SARCINI .

| Inscrieri privind dezmembramintele dreptului de proprietate, drepturi reale de garanţie şi sarcini | Referinţe |
|---|---|
| NU SUNT | |

*Document care conține date cu caracter personal, protejat de prevederile Regulamentului (UE) nr. 679/2016 și Legii 190/2018*

# Anexa Nr. 1 La Partea I

## Teren

| Nr cadastral | Suprafaţa (mp)* | Observaţii / Referinţe |
|---|---|---|
| | 4.057 | |

* Suprafaţa este determinată in planul de proiecţie Stereo 70.

DETALII LINIARE IMOBIL

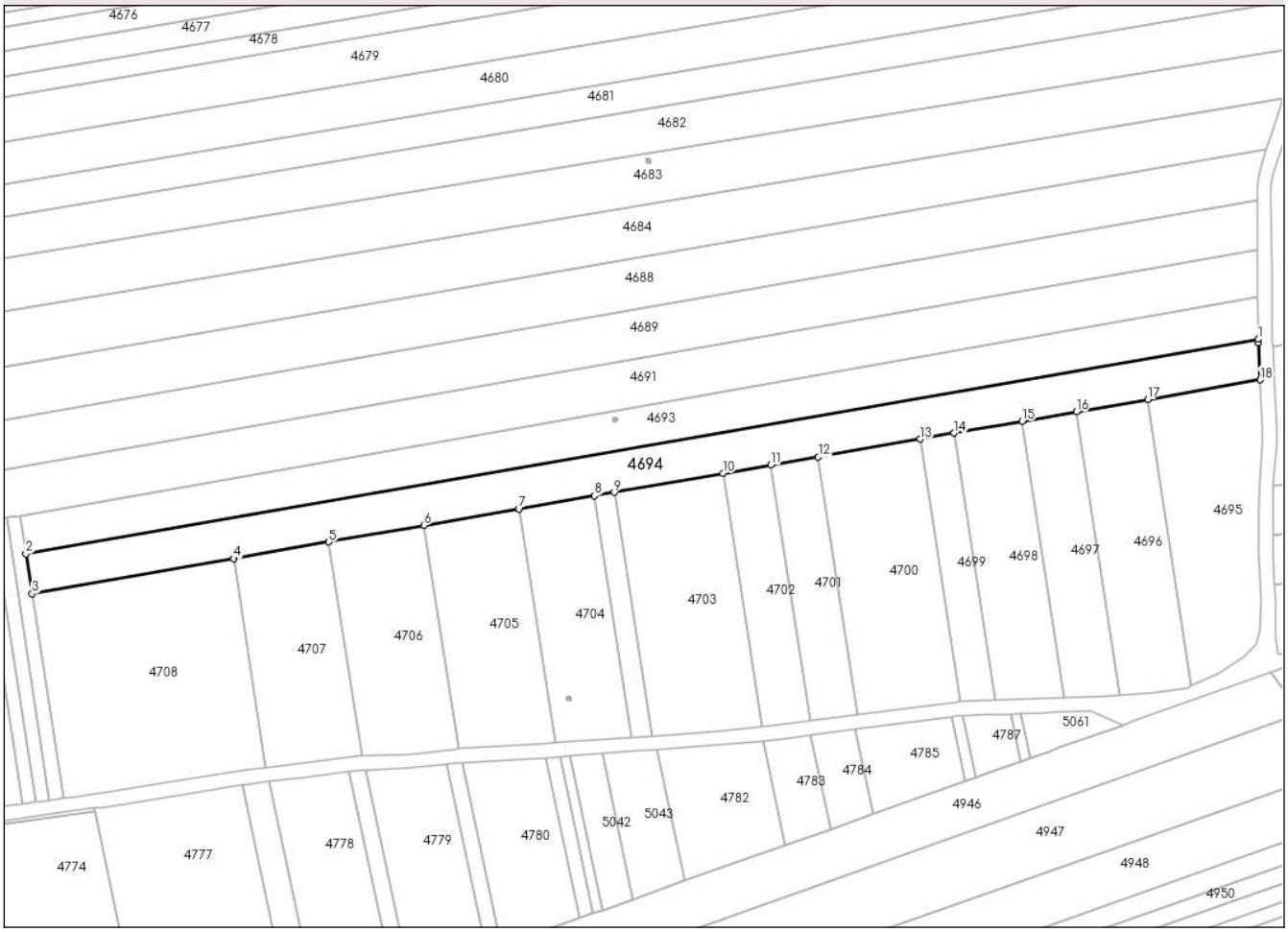


## Date referitoare la teren

| Crt | Categorie folosință | Intra vilan | Suprafaţa (mp) | Tarla | Parcelă | Nr. topo | Observaţii / Referinţe |
|---|---|---|---|---|---|---|---|
| 1 | arabil | NU | 4.057 | 104 | 3/60 | - | |

**Lungime Segmente**
**1) Valorile lungimilor segmentelor sunt obţinute din proiecţie în plan.**

| Punct început | X / Y | Punct sfârşit | X / Y | Lungime segment (** (m) |
|---|---|---|---|---|
| 1 | 414.350,606<br>360.137,496 | 2 | 414.000,325<br>360.076,536 | 355.546 |
| 2 | 414.000,325<br>360.076,536 | 3 | 414.002,056<br>360.065,263 | 11.405 |
| 3 | 414.002,056<br>360.065,263 | 4 | 414.059,398<br>360.075,233 | 58.202 |
| 4 | 414.059,398<br>360.075,233 | 5 | 414.086,438<br>360.079,935 | 27.446 |
| 5 | 414.086,438<br>360.079,935 | 6 | 414.113,477<br>360.084,636 | 27.445 |

*Document care conține date cu caracter personal, protejat de prevederile Regulamentului (UE) nr. 679/2016 și Legii 190/2018*

| Punct început | X / Y | Punct sfârşit | X / Y | Lungime segment (** (m) |
|---|---|---|---|---|
| 6 | 414.113,477<br>360.084,636 | 7 | 414.140,517<br>360.089,338 | 27.446 |
| 7 | 414.140,517<br>360.089,338 | 8 | 414.161,916<br>360.093,058 | 21.72 |
| 8 | 414.161,916<br>360.093,058 | 9 | 414.167,557<br>360.094,039 | 5.726 |
| 9 | 414.167,557<br>360.094,039 | 10 | 414.198,459<br>360.099,412 | 31.366 |
| 10 | 414.198,459<br>360.099,412 | 11 | 414.211,979<br>360.101,763 | 13.723 |
| 11 | 414.211,979<br>360.101,763 | 12 | 414.225,499<br>360.104,114 | 13.723 |
| 12 | 414.225,499<br>360.104,114 | 13 | 414.254,47<br>360.109,151 | 29.406 |
| 13 | 414.254,47<br>360.109,151 | 14 | 414.264,127<br>360.110,83 | 9.802 |
| 14 | 414.264,127<br>360.110,83 | 15 | 414.283,441<br>360.114,188 | 19.604 |
| 15 | 414.283,441<br>360.114,188 | 16 | 414.298,892<br>360.116,875 | 15.683 |
| 16 | 414.298,892<br>360.116,875 | 17 | 414.319,172<br>360.120,401 | 20.584 |
| 17 | 414.319,172<br>360.120,401 | 18 | 414.351,152<br>360.125,962 | 32.46 |
| 18 | 414.351,152<br>360.125,962 | 19 | 414.350,617<br>360.136,584 | 10.635 |
| 19 | 414.350,617<br>360.136,584 | 1 | 414.350,606<br>360.137,496 | 0.912 |

** Lungimile segmentelor sunt determinate în planul de proiecţie Stereo 70 şi sunt rotunjite la 1 milimetru.
*** Distanţa dintre puncte este formată din segmente cumulate ce sunt mai mici decât valoarea 1 milimetru.

*Document care conține date cu caracter personal, protejat de prevederile Regulamentului (UE) nr. 679/2016 și Legii 190/2018*

# DATE DESPRE IMOBILUL NR. 4695

**Oficiul de Cadastru şi Publicitate Imobiliară VALCEA**
**Biroul de Cadastru şi Publicitate Imobiliară Ramnicu Valcea**

## A. Partea I. Descrierea imobilului

**TEREN** Extravilan

**Adresa:** Jud. Valcea, LA ULITA

| Nr. Crt | Nr cadastral Nr. topografic | Suprafaţa* (mp) | Observaţii / Referinţe |
|---|---|---|---|
| A1 | | Din acte: 2.300<br>Masurata: 2.077 | Sector cadastral:103 Teren neimprejmuit; |

## B. Partea II. Proprietari şi acte

| Inscrieri privitoare la dreptul de proprietate şi alte drepturi reale | | Referinţe |
|---|---|---|
| / | | |
| Act Administrativ nr. Titlu de proprietate nr.1022/52924, din 10/11/1999 emis de CJSDPAT VâLCEA; | | |
| B1 | Intabulare, drept de PROPRIETATE, dobandit prin Reconstituire, cota actuala 1/1, cota initiala 1/1 | A1 |
| | 1) **DIACONU MARIA** | |

## C. Partea III. SARCINI .

| Inscrieri privind dezmembramintele dreptului de proprietate, drepturi reale de garanţie şi sarcini | Referinţe |
|---|---|
| NU SUNT | |

*Document care conține date cu caracter personal, protejat de prevederile Regulamentului (UE) nr. 679/2016 și Legii 190/2018*

# Anexa Nr. 1 La Partea I

## Teren

| Nr cadastral | Suprafaţa (mp)* | Observaţii / Referinţe |
|---|---|---|
| | Din acte: 2.300<br>Masurata: 2.077 | |

* Suprafaţa este determinată in planul de proiecţie Stereo 70.

DETALII LINIARE IMOBIL

## Date referitoare la teren

| Crt | Categorie folosinţă | Intra vilan | Suprafaţa (mp) | Tarla | Parcelă | Nr. topo | Observaţii / Referinţe |
|---|---|---|---|---|---|---|---|
| 1 | arabil | NU | 2.077 | 104 | 3/61 | - | Dif. in S109 la ID 5061 |

**Lungime Segmente**
**1) Valorile lungimilor segmentelor sunt obţinute din proiecţie în plan.**

| Punct început | X / Y | Punct sfârşit | X / Y | Lungime segment (** (m) |
|---|---|---|---|---|
| 1 | 414.351,152<br>360.125,962 | 2 | 414.319,172<br>360.120,401 | 32.46 |
| 2 | 414.319,172<br>360.120,401 | 3 | 414.331,651<br>360.039,11 | 82.243 |
| 3 | 414.331,651<br>360.039,11 | 4 | 414.339,517<br>360.042,669 | 8.634 |
| 4 | 414.339,517<br>360.042,669 | 5 | 414.346,727<br>360.047,595 | 8.732 |
| 5 | 414.346,727<br>360.047,595 | 6 | 414.350,109<br>360.050,971 | 4.779 |

*Document care conține date cu caracter personal, protejat de prevederile Regulamentului (UE) nr. 679/2016 și Legii 190/2018*

| Punct început | X / Y | Punct sfârşit | X / Y | Lungime segment (** (m) |
|---|---|---|---|---|
| 6 | 414.350,109<br>360.050,971 | 7 | 414.351,224<br>360.055,133 | 4.309 |
| 7 | 414.351,224<br>360.055,133 | 8 | 414.351,44<br>360.063,126 | 7.996 |
| 8 | 414.351,44<br>360.063,126 | 9 | 414.350,707<br>360.076,456 | 13.35 |
| 9 | 414.350,707<br>360.076,456 | 10 | 414.350,731<br>360.087,914 | 11.458 |
| 10 | 414.350,731<br>360.087,914 | 11 | 414.350,905<br>360.097,436 | 9.524 |
| 11 | 414.350,905<br>360.097,436 | 12 | 414.351,735<br>360.107,472 | 10.07 |
| 12 | 414.351,735<br>360.107,472 | 13 | 414.351,902<br>360.112,431 | 4.962 |
| 13 | 414.351,902<br>360.112,431 | 1 | 414.351,152<br>360.125,962 | 13.552 |

** Lungimile segmentelor sunt determinate în planul de proiecţie Stereo 70 şi sunt rotunjite la 1 milimetru.
*** Distanţa dintre puncte este formată din segmente cumulate ce sunt mai mici decât valoarea 1 milimetru.

*Document care conține date cu caracter personal, protejat de prevederile Regulamentului (UE) nr. 679/2016 și Legii 190/2018*

# DATE DESPRE IMOBILUL NR. 4696

**Oficiul de Cadastru şi Publicitate Imobiliară VALCEA**
**Biroul de Cadastru şi Publicitate Imobiliară Ramnicu Valcea**

## A. Partea I. Descrierea imobilului

**TEREN** Extravilan

**Adresa:** Jud. Valcea, ULITA

| Nr. Crt | Nr cadastral Nr. topografic | Suprafaţa* (mp) | Observaţii / Referinţe |
|---|---|---|---|
| A1 | | Din acte: 1.728<br>Masurata: 1.692 | Sector cadastral:103 Teren neimprejmuit; |

## B. Partea II. Proprietari şi acte

| Inscrieri privitoare la dreptul de proprietate şi alte drepturi reale | | Referinţe |
|---|---|---|
| / | | |
| Act Administrativ nr. Titlu de proprietate nr.402/46948, din 02/06/1997 emis de CJSDPAT VâLCEA; | | |
| B1 | Intabulare, drept de PROPRIETATE, dobandit prin Reconstituire, cota actuala 1/1, cota initiala 1/1 | A1 |
| | 1) **STANCU MARIA**<br>2) **CĂPRUCIU ŞTEFAN** | |

## C. Partea III. SARCINI .

| Inscrieri privind dezmembramintele dreptului de proprietate, drepturi reale de garanţie şi sarcini | Referinţe |
|---|---|
| NU SUNT | |

*Document care conține date cu caracter personal, protejat de prevederile Regulamentului (UE) nr. 679/2016 și Legii 190/2018*

# Anexa Nr. 1 La Partea I

## Teren

| Nr cadastral | Suprafaţa (mp)* | Observaţii / Referinţe |
|---|---|---|
| | Din acte: 1.728<br>Masurata: 1.692 | |

* Suprafaţa este determinată in planul de proiecţie Stereo 70.

DETALII LINIARE IMOBIL

## Date referitoare la teren

| Crt | Categorie folosinţă | Intra vilan | Suprafaţa (mp) | Tarla | Parcelă | Nr. topo | Observaţii / Referinţe |
|---|---|---|---|---|---|---|---|
| 1 | arabil | NU | 1.692 | 104 | 3/62 | - | Dif. in S109 la ID 4788 |

**Lungime Segmente**
**1) Valorile lungimilor segmentelor sunt obţinute din proiecţie în plan.**

| Punct început | X / Y | Punct sfârşit | X / Y | Lungime segment (** (m) |
|---|---|---|---|---|
| 1 | 414.298,892<br>360.116,875 | 2 | 414.311,25<br>360.036,376 | 81.442 |
| 2 | 414.311,25<br>360.036,376 | 3 | 414.320,699<br>360.037,038 | 9.472 |
| 3 | 414.320,699<br>360.037,038 | 4 | 414.330,691<br>360.038,675 | 10.125 |
| 4 | 414.330,691<br>360.038,675 | 5 | 414.331,651<br>360.039,11 | 1.054 |
| 5 | 414.331,651<br>360.039,11 | 6 | 414.319,172<br>360.120,401 | 82.243 |

*Document care conține date cu caracter personal, protejat de prevederile Regulamentului (UE) nr. 679/2016 și Legii 190/2018*

| Punct început | X / Y | Punct sfârşit | X / Y | Lungime segment (** (m) |
|---|---|---|---|---|
| 6 | 414.319,172<br>360.120,401 | 1 | 414.298,892<br>360.116,875 | 20.584 |

** Lungimile segmentelor sunt determinate în planul de proiecţie Stereo 70 şi sunt rotunjite la 1 milimetru.
*** Distanţa dintre puncte este formată din segmente cumulate ce sunt mai mici decât valoarea 1 milimetru.

*Document care conține date cu caracter personal, protejat de prevederile Regulamentului (UE) nr. 679/2016 și Legii 190/2018*

# DATE DESPRE IMOBILUL NR. 4697

**Oficiul de Cadastru şi Publicitate Imobiliară VALCEA**
**Biroul de Cadastru şi Publicitate Imobiliară Ramnicu Valcea**

## A. Partea I. Descrierea imobilului

**TEREN** Extravilan

**Adresa:** Jud. Valcea

| Nr. Crt | Nr cadastral Nr. topografic | Suprafaţa* (mp) | Observaţii / Referinţe |
|---|---|---|---|
| A1 | | 1.262 | Sector cadastral:103 Teren neimprejmuit; |

## B. Partea II. Proprietari şi acte

| Inscrieri privitoare la dreptul de proprietate şi alte drepturi reale | | Referinţe |
|---|---|---|
| / | | |
| Act Administrativ nr. Proces verbal nr.8189, din 13/11/2024 emis de Comisia Locala de Fond Funciar Tetoiu (Hotarârea Comisiei Judetene 6114,6615/27.10.2000); | | |
| B1 | Inscrierea provizorie, drept de PROPRIETATE, dobandit prin Lege, cota actuala 1/1, cota initiala 1/1 | A1 |
| | 1) **CEAUSOIU VIORICA** | |

## C. Partea III. SARCINI .

| Inscrieri privind dezmembramintele dreptului de proprietate, drepturi reale de garanţie şi sarcini | Referinţe |
|---|---|
| NU SUNT | |

*Document care conține date cu caracter personal, protejat de prevederile Regulamentului (UE) nr. 679/2016 și Legii 190/2018*

# Anexa Nr. 1 La Partea I

## Teren

| Nr cadastral | Suprafaţa (mp)* | Observaţii / Referinţe |
|---|---|---|
| | 1.262 | |

* Suprafaţa este determinată in planul de proiecţie Stereo 70.

DETALII LINIARE IMOBIL

## Date referitoare la teren

| Crt | Categorie folosință | Intra vilan | Suprafaţa (mp) | Tarla | Parcelă | Nr. topo | Observaţii / Referinţe |
|---|---|---|---|---|---|---|---|
| 1 | arabil | NU | 1.262 | 104 | 3/63/1 | - | |

**Lungime Segmente**
**1) Valorile lungimilor segmentelor sunt obţinute din proiecţie în plan.**

| Punct început | X / Y | Punct sfârşit | X / Y | Lungime segment (** (m) |
|---|---|---|---|---|
| 1 | 414.298,892<br>360.116,875 | 2 | 414.283,441<br>360.114,188 | 15.683 |
| 2 | 414.283,441<br>360.114,188 | 3 | 414.295,498<br>360.035,643 | 79.465 |
| 3 | 414.295,498<br>360.035,643 | 4 | 414.306,498<br>360.036,043 | 11.007 |
| 4 | 414.306,498<br>360.036,043 | 5 | 414.311,25<br>360.036,376 | 4.764 |
| 5 | 414.311,25<br>360.036,376 | 1 | 414.298,892<br>360.116,875 | 81.442 |

*Document care conține date cu caracter personal, protejat de prevederile Regulamentului (UE) nr. 679/2016 și Legii 190/2018*

** Lungimile segmentelor sunt determinate în planul de proiecţie Stereo 70 şi sunt rotunjite la 1 milimetru.
*** Distanţa dintre puncte este formată din segmente cumulate ce sunt mai mici decât valoarea 1 milimetru.

*Document care conține date cu caracter personal, protejat de prevederile Regulamentului (UE) nr. 679/2016 și Legii 190/2018*

# DATE DESPRE IMOBILUL NR. 4698

**Oficiul de Cadastru şi Publicitate Imobiliară VALCEA**
**Biroul de Cadastru şi Publicitate Imobiliară Ramnicu Valcea**

## A. Partea I. Descrierea imobilului

**TEREN** Extravilan

**Adresa:** Jud. Valcea

| Nr. Crt | Nr cadastral Nr. topografic | Suprafaţa* (mp) | Observaţii / Referinţe |
|---|---|---|---|
| A1 | | Din acte: 1.744<br>Masurata: 1.531 | Sector cadastral:103 Teren neimprejmuit; |

## B. Partea II. Proprietari şi acte

| Inscrieri privitoare la dreptul de proprietate şi alte drepturi reale | | Referinţe |
|---|---|---|
| / | | |
| Act Notarial nr. Certificat de mostenitor nr.18, din 02/05/2007 emis de BNP MIHAI-GRATIAN TIBREA; | | |
| B1 | Intabulare, drept de PROPRIETATE, dobandit prin Succesiune, cota actuala 3/4, cota initiala 3/4 | A1 |
| | 1) **VOINEA ION** | |
| B2 | Intabulare, drept de PROPRIETATE, dobandit prin Succesiune, cota actuala 1/4, cota initiala 1/4 | A1 |
| | 1) **VOINEA ION** | |

## C. Partea III. SARCINI .

| Inscrieri privind dezmembramintele dreptului de proprietate, drepturi reale de garanţie şi sarcini | Referinţe |
|---|---|
| NU SUNT | |

*Document care conține date cu caracter personal, protejat de prevederile Regulamentului (UE) nr. 679/2016 și Legii 190/2018*

# Anexa Nr. 1 La Partea I

## Teren

| Nr cadastral | Suprafaţa (mp)* | Observaţii / Referinţe |
|---|---|---|
| | Din acte: 1.744<br>Masurata: 1.531 | |

* Suprafaţa este determinată in planul de proiecţie Stereo 70.

DETALII LINIARE IMOBIL

## Date referitoare la teren

| Crt | Categorie folosinţă | Intra vilan | Suprafaţa (mp) | Tarla | Parcelă | Nr. topo | Observaţii / Referinţe |
|---|---|---|---|---|---|---|---|
| 1 | arabil | NU | 1.531 | 104 | 3/63 | - | In TP 105<br>Dif. in S109 la ID 4787 |

**Lungime Segmente**
**1) Valorile lungimilor segmentelor sunt obţinute din proiecţie în plan.**

| Punct început | X / Y | Punct sfârşit | X / Y | Lungime segment (** (m) |
|---|---|---|---|---|
| 1 | 414.295,498<br>360.035,643 | 2 | 414.283,441<br>360.114,188 | 79.465 |
| 2 | 414.283,441<br>360.114,188 | 3 | 414.264,127<br>360.110,83 | 19.604 |
| 3 | 414.264,127<br>360.110,83 | 4 | 414.275,779<br>360.034,925 | 76.794 |
| 4 | 414.275,779<br>360.034,925 | 1 | 414.295,498<br>360.035,643 | 19.732 |

*Document care conține date cu caracter personal, protejat de prevederile Regulamentului (UE) nr. 679/2016 și Legii 190/2018*

** Lungimile segmentelor sunt determinate în planul de proiecţie Stereo 70 şi sunt rotunjite la 1 milimetru.
*** Distanţa dintre puncte este formată din segmente cumulate ce sunt mai mici decât valoarea 1 milimetru.

*Document care conține date cu caracter personal, protejat de prevederile Regulamentului (UE) nr. 679/2016 și Legii 190/2018*

# DATE DESPRE IMOBILUL NR. 4699

**Oficiul de Cadastru şi Publicitate Imobiliară VALCEA**
**Biroul de Cadastru şi Publicitate Imobiliară Ramnicu Valcea**

## A. Partea I. Descrierea imobilului

**TEREN** Extravilan

**Adresa:** Jud. Valcea, ACASA

| Nr. Crt | Nr cadastral Nr. topografic | Suprafaţa* (mp) | Observaţii / Referinţe |
|---|---|---|---|
| A1 | | Din acte: 803<br>Masurata: 746 | Sector cadastral:103 Teren neimprejmuit; |

## B. Partea II. Proprietari şi acte

| Inscrieri privitoare la dreptul de proprietate şi alte drepturi reale | | Referinţe |
|---|---|---|
| / | | |
| Act Administrativ nr. Titlu de proprietate nr.622/42939, din 07/07/1997 emis de CJSDPAT VâLCEA; | | |
| B1 | Intabulare, drept de PROPRIETATE, dobandit prin Reconstituire, cota actuala 2/3, cota initiala 2/3 | A1 |
| | 1) **GALATÎR AURELIA**<br>2) **STROIESCU CONSTANŢA** | |
| Act Notarial nr. Certificat de mostenitor nr.79, din 09/06/2004 emis de NP LADAN DUMITRIEA; | | |
| B2 | Intabulare, drept de PROPRIETATE, dobandit prin Succesiune, cota actuala 3/12, cota initiala 3/12 | A1 |
| | 1) **PELMUS GABRIELA-LAURA** | |
| Act Notarial nr. Certificat de mostenitor nr.13, din 25/05/2018 emis de NP VADUVA NECSOIU CARLA ELENA; | | |
| B3 | Intabulare, drept de PROPRIETATE, dobandit prin Succesiune, cota actuala 1/12, cota initiala 1/12 | A1 |
| | 1) **PELMUS GABRIELA-LAURA** | |

## C. Partea III. SARCINI .

| Inscrieri privind dezmembramintele dreptului de proprietate, drepturi reale de garanţie şi sarcini | Referinţe |
|---|---|
| NU SUNT | |

*Document care conține date cu caracter personal, protejat de prevederile Regulamentului (UE) nr. 679/2016 și Legii 190/2018*

# Anexa Nr. 1 La Partea I

## Teren

| Nr cadastral | Suprafaţa (mp)* | Observaţii / Referinţe |
|---|---|---|
| | Din acte: 803<br>Masurata: 746 | |

* Suprafaţa este determinată in planul de proiecţie Stereo 70.

DETALII LINIARE IMOBIL

## Date referitoare la teren

| Crt | Categorie folosinţă | Intra vilan | Suprafaţa (mp) | Tarla | Parcelă | Nr. topo | Observaţii / Referinţe |
|---|---|---|---|---|---|---|---|
| 1 | arabil | NU | 746 | 104 | 3/65 | - | Dif.in S109 ID 4786 |

**Lungime Segmente**
**1) Valorile lungimilor segmentelor sunt obţinute din proiecţie în plan.**

| Punct început | X / Y | Punct sfârşit | X / Y | Lungime segment (** (m) |
|---|---|---|---|---|
| 1 | 414.264,127<br>360.110,83 | 2 | 414.254,47<br>360.109,151 | 9.802 |
| 2 | 414.254,47<br>360.109,151 | 3 | 414.265,919<br>360.034,566 | 75.459 |
| 3 | 414.265,919<br>360.034,566 | 4 | 414.275,779<br>360.034,925 | 9.867 |
| 4 | 414.275,779<br>360.034,925 | 1 | 414.264,127<br>360.110,83 | 76.794 |

*Document care conține date cu caracter personal, protejat de prevederile Regulamentului (UE) nr. 679/2016 și Legii 190/2018*

** Lungimile segmentelor sunt determinate în planul de proiecţie Stereo 70 şi sunt rotunjite la 1 milimetru.
*** Distanţa dintre puncte este formată din segmente cumulate ce sunt mai mici decât valoarea 1 milimetru.

# DATE DESPRE IMOBILUL NR. 4700

**Oficiul de Cadastru şi Publicitate Imobiliară VALCEA**
**Biroul de Cadastru şi Publicitate Imobiliară Ramnicu Valcea**

## A. Partea I. Descrierea imobilului

**TEREN** Extravilan

**Adresa:** Jud. Valcea, LA ULITA

| Nr. Crt | Nr cadastral Nr. topografic | Suprafaţa* (mp) | Observaţii / Referinţe |
|---|---|---|---|
| A1 | | Din acte: 2.793<br>Masurata: 2.198 | Sector cadastral:103 Teren neimprejmuit; |

## B. Partea II. Proprietari şi acte

| Inscrieri privitoare la dreptul de proprietate şi alte drepturi reale | | Referinţe |
|---|---|---|
| / | | |
| Act Administrativ nr. Titlu de proprietate nr.886/46587, din 15/10/1998 emis de CJSDPAT VâLCEA; | | |
| B1 | Intabulare, drept de PROPRIETATE, dobandit prin Reconstituire, cota actuala 1/1, cota initiala 1/1 | A1 |
| | 1) **BĂRĂNESCU ILIE** | |

## C. Partea III. SARCINI .

| Inscrieri privind dezmembramintele dreptului de proprietate, drepturi reale de garanţie şi sarcini | Referinţe |
|---|---|
| NU SUNT | |

*Document care conține date cu caracter personal, protejat de prevederile Regulamentului (UE) nr. 679/2016 și Legii 190/2018*

# Anexa Nr. 1 La Partea I

## Teren

| Nr cadastral | Suprafaţa (mp)* | Observaţii / Referinţe |
|---|---|---|
| | Din acte: 2.793<br>Masurata: 2.198 | |

* Suprafaţa este determinată in planul de proiecţie Stereo 70.

DETALII LINIARE IMOBIL

## Date referitoare la teren

| Crt | Categorie folosinţă | Intra vilan | Suprafaţa (mp) | Tarla | Parcelă | Nr. topo | Observaţii / Referinţe |
|---|---|---|---|---|---|---|---|
| 1 | arabil | NU | 2.198 | 104 | 3/66 | - | Dif. in S109 la ID 4785 |

**Lungime Segmente**
**1) Valorile lungimilor segmentelor sunt obţinute din proiecţie în plan.**

| Punct început | X / Y | Punct sfârşit | X / Y | Lungime segment (** (m) |
|---|---|---|---|---|
| 1 | 414.254,47<br>360.109,151 | 2 | 414.225,499<br>360.104,114 | 29.406 |
| 2 | 414.225,499<br>360.104,114 | 3 | 414.236,751<br>360.030,814 | 74.159 |
| 3 | 414.236,751<br>360.030,814 | 4 | 414.264,642<br>360.034,52 | 28.136 |
| 4 | 414.264,642<br>360.034,52 | 5 | 414.265,919<br>360.034,566 | 1.278 |
| 5 | 414.265,919<br>360.034,566 | 1 | 414.254,47<br>360.109,151 | 75.459 |

*Document care conține date cu caracter personal, protejat de prevederile Regulamentului (UE) nr. 679/2016 și Legii 190/2018*

** Lungimile segmentelor sunt determinate în planul de proiecţie Stereo 70 şi sunt rotunjite la 1 milimetru.
*** Distanţa dintre puncte este formată din segmente cumulate ce sunt mai mici decât valoarea 1 milimetru.

*Document care conține date cu caracter personal, protejat de prevederile Regulamentului (UE) nr. 679/2016 și Legii 190/2018*

# DATE DESPRE IMOBILUL NR. 4701

**Oficiul de Cadastru şi Publicitate Imobiliară VALCEA**
**Biroul de Cadastru şi Publicitate Imobiliară Ramnicu Valcea**

## A. Partea I. Descrierea imobilului

**TEREN** Extravilan

**Adresa:** Jud. Valcea

| Nr. Crt | Nr cadastral Nr. topografic | Suprafaţa* (mp) | Observaţii / Referinţe |
|---|---|---|---|
| A1 | | Din acte: 1.344<br>Masurata: 1.013 | Sector cadastral:103 Teren neimprejmuit; |

## B. Partea II. Proprietari şi acte

| Inscrieri privitoare la dreptul de proprietate şi alte drepturi reale | | Referinţe |
|---|---|---|
| / | | |
| Hotarare Judecatoreasca nr. Sentinta civila nr.251, din 02/06/2014 emis de JUDECATORIA BALCESTI; | | |
| B1 | Intabulare, drept de PROPRIETATE, dobandit prin Hotarare Judecatoreasca, cota actuala 1/1, cota initiala 1/1 | A1 |
| | 1) **POPA EMIL** | |

## C. Partea III. SARCINI .

| Inscrieri privind dezmembramintele dreptului de proprietate, drepturi reale de garanţie şi sarcini | Referinţe |
|---|---|
| NU SUNT | |

*Document care conține date cu caracter personal, protejat de prevederile Regulamentului (UE) nr. 679/2016 și Legii 190/2018*

# Anexa Nr. 1 La Partea I

## Teren

| Nr cadastral | Suprafaţa (mp)* | Observaţii / Referinţe |
|---|---|---|
| | Din acte: 1.344<br>Masurata: 1.013 | |

* Suprafaţa este determinată in planul de proiecţie Stereo 70.

DETALII LINIARE IMOBIL

## Date referitoare la teren

| Crt | Categorie folosinţă | Intra vilan | Suprafaţa (mp) | Tarla | Parcelă | Nr. topo | Observaţii / Referinţe |
|---|---|---|---|---|---|---|---|
| 1 | arabil | NU | 1.013 | 104 | 3/67 | - | Dif. in S109 la ID 4784 |

**Lungime Segmente**
**1) Valorile lungimilor segmentelor sunt obţinute din proiecţie în plan.**

| Punct început | X / Y | Punct sfârşit | X / Y | Lungime segment (** (m) |
|---|---|---|---|---|
| 1 | 414.223,137<br>360.029,076 | 2 | 414.236,751<br>360.030,814 | 13.724 |
| 2 | 414.236,751<br>360.030,814 | 3 | 414.225,499<br>360.104,114 | 74.159 |
| 3 | 414.225,499<br>360.104,114 | 4 | 414.211,979<br>360.101,763 | 13.723 |
| 4 | 414.211,979<br>360.101,763 | 1 | 414.223,137<br>360.029,076 | 73.538 |

*Document care conține date cu caracter personal, protejat de prevederile Regulamentului (UE) nr. 679/2016 și Legii 190/2018*

** Lungimile segmentelor sunt determinate în planul de proiecţie Stereo 70 şi sunt rotunjite la 1 milimetru.
*** Distanţa dintre puncte este formată din segmente cumulate ce sunt mai mici decât valoarea 1 milimetru.

*Document care conține date cu caracter personal, protejat de prevederile Regulamentului (UE) nr. 679/2016 și Legii 190/2018*

# DATE DESPRE IMOBILUL NR. 4702

**Oficiul de Cadastru şi Publicitate Imobiliară VALCEA**
**Biroul de Cadastru şi Publicitate Imobiliară Ramnicu Valcea**

## A. Partea I. Descrierea imobilului

**TEREN** Extravilan

**Adresa:** Jud. Valcea

| Nr. Crt | Nr cadastral Nr. topografic | Suprafaţa* (mp) | Observaţii / Referinţe |
|---|---|---|---|
| A1 | | 1.004 | Sector cadastral:103 Teren neimprejmuit; |

## B. Partea II. Proprietari şi acte

| Inscrieri privitoare la dreptul de proprietate şi alte drepturi reale | | Referinţe |
|---|---|---|
| / | | |
| Act Administrativ nr. Proces verbal nr.8190, din 13/11/2024 emis de Comisia Locala de Fond Funciar Tetoiu (Hotarârea Comisiei Judetene 43/13.09.1991); | | |
| B1 | Inscrierea provizorie, drept de PROPRIETATE, dobandit prin Lege, cota actuala 1/1, cota initiala 1/1 | A1 |
| | 1) **DIACONU VERGILIA** | |

## C. Partea III. SARCINI .

| Inscrieri privind dezmembramintele dreptului de proprietate, drepturi reale de garanţie şi sarcini | Referinţe |
|---|---|
| NU SUNT | |

# Anexa Nr. 1 La Partea I

## Teren

| Nr cadastral | Suprafaţa (mp)* | Observaţii / Referinţe |
|---|---|---|
| | 1.004 | |

* Suprafaţa este determinată in planul de proiecţie Stereo 70.

DETALII LINIARE IMOBIL

## Date referitoare la teren

| Crt | Categorie folosință | Intra vilan | Suprafaţa (mp) | Tarla | Parcelă | Nr. topo | Observaţii / Referinţe |
|---|---|---|---|---|---|---|---|
| 1 | arabil | NU | 1.004 | 104 | 3/68 | - | |

**Lungime Segmente**
**1) Valorile lungimilor segmentelor sunt obţinute din proiecţie în plan.**

| Punct început | X / Y | Punct sfârşit | X / Y | Lungime segment (** (m) |
|---|---|---|---|---|
| 1 | 414.198,459<br>360.099,412 | 2 | 414.209,496<br>360.027,515 | 72.739 |
| 2 | 414.209,496<br>360.027,515 | 3 | 414.215,573<br>360.028,122 | 6.107 |
| 3 | 414.215,573<br>360.028,122 | 4 | 414.223,137<br>360.029,076 | 7.624 |
| 4 | 414.223,137<br>360.029,076 | 5 | 414.211,979<br>360.101,763 | 73.538 |
| 5 | 414.211,979<br>360.101,763 | 1 | 414.198,459<br>360.099,412 | 13.723 |

*Document care conține date cu caracter personal, protejat de prevederile Regulamentului (UE) nr. 679/2016 și Legii 190/2018*

** Lungimile segmentelor sunt determinate în planul de proiecţie Stereo 70 şi sunt rotunjite la 1 milimetru.
*** Distanţa dintre puncte este formată din segmente cumulate ce sunt mai mici decât valoarea 1 milimetru.

*Document care conține date cu caracter personal, protejat de prevederile Regulamentului (UE) nr. 679/2016 și Legii 190/2018*

# DATE DESPRE IMOBILUL NR. 4703

**Oficiul de Cadastru şi Publicitate Imobiliară VALCEA**
**Biroul de Cadastru şi Publicitate Imobiliară Ramnicu Valcea**

## A. Partea I. Descrierea imobilului

**TEREN** Extravilan

**Adresa:** Jud. Valcea

| Nr. Crt | Nr cadastral Nr. topografic | Suprafaţa* (mp) | Observaţii / Referinţe |
|---|---|---|---|
| A1 | | Din acte: 3.261<br>Masurata: 2.241 | Sector cadastral:103 Teren neimprejmuit; |

## B. Partea II. Proprietari şi acte

| Inscrieri privitoare la dreptul de proprietate şi alte drepturi reale | | Referinţe |
|---|---|---|
| / | | |
| Act Notarial nr. Certificat de mostenitor nr.124, din 19/06/2020 emis de Notar Public IONILETE ALIN-NICUSOR; | | |
| B1 | Intabulare, drept de PROPRIETATE, dobandit prin Succesiune, cota actuala 1/1, cota initiala 1/1 | A1 |
| | 1) **STAN ELENA** | |

## C. Partea III. SARCINI .

| Inscrieri privind dezmembramintele dreptului de proprietate, drepturi reale de garanţie şi sarcini | Referinţe |
|---|---|
| NU SUNT | |

*Document care conține date cu caracter personal, protejat de prevederile Regulamentului (UE) nr. 679/2016 și Legii 190/2018*

# Anexa Nr. 1 La Partea I

## Teren

| Nr cadastral | Suprafaţa (mp)* | Observaţii / Referinţe |
|---|---|---|
| | Din acte: 3.261<br>Masurata: 2.241 | |

* Suprafaţa este determinată in planul de proiecţie Stereo 70.

DETALII LINIARE IMOBIL

## Date referitoare la teren

| Crt | Categorie folosinţă | Intra vilan | Suprafaţa (mp) | Tarla | Parcelă | Nr. topo | Observaţii / Referinţe |
|---|---|---|---|---|---|---|---|
| 1 | arabil | NU | 2.241 | 104 | 3/69 | - | Dif. in S109 la ID 4782 |

**Lungime Segmente**
**1) Valorile lungimilor segmentelor sunt obţinute din proiecţie în plan.**

| Punct început | X / Y | Punct sfârşit | X / Y | Lungime segment (** (m) |
|---|---|---|---|---|
| 1 | 414.198,459<br>360.099,412 | 2 | 414.167,557<br>360.094,039 | 31.366 |
| 2 | 414.167,557<br>360.094,039 | 3 | 414.178,176<br>360.024,865 | 69.984 |
| 3 | 414.178,176<br>360.024,865 | 4 | 414.196,405<br>360.026,208 | 18.278 |
| 4 | 414.196,405<br>360.026,208 | 5 | 414.209,496<br>360.027,515 | 13.156 |
| 5 | 414.209,496<br>360.027,515 | 1 | 414.198,459<br>360.099,412 | 72.739 |

*Document care conține date cu caracter personal, protejat de prevederile Regulamentului (UE) nr. 679/2016 și Legii 190/2018*

** Lungimile segmentelor sunt determinate în planul de proiecţie Stereo 70 şi sunt rotunjite la 1 milimetru.
*** Distanţa dintre puncte este formată din segmente cumulate ce sunt mai mici decât valoarea 1 milimetru.

*Document care conține date cu caracter personal, protejat de prevederile Regulamentului (UE) nr. 679/2016 și Legii 190/2018*

# DATE DESPRE IMOBILUL NR. 4704

**Oficiul de Cadastru şi Publicitate Imobiliară VALCEA**
**Biroul de Cadastru şi Publicitate Imobiliară Ramnicu Valcea**

## A. Partea I. Descrierea imobilului

**TEREN** Extravilan

**Adresa:** Jud. Valcea, LA ULITA

| Nr. Crt | Nr cadastral Nr. topografic | Suprafaţa* (mp) | Observaţii / Referinţe |
|---|---|---|---|
| A1 | | Din acte: 1.600<br>Masurata: 1.483 | Sector cadastral:103 Teren neimprejmuit; |

## B. Partea II. Proprietari şi acte

| Inscrieri privitoare la dreptul de proprietate şi alte drepturi reale | | Referinţe |
|---|---|---|
| / | | |
| Act Administrativ nr. Titlu de proprietate nr.2306, din 16/05/2007 emis de CJSDPAT VâLCEA; | | |
| B1 | Intabulare, drept de PROPRIETATE, dobandit prin Reconstituire, cota actuala 1/1, cota initiala 1/1 | A1 |
| | 1) **GURAN CONSTANTIN** | |

## C. Partea III. SARCINI .

| Inscrieri privind dezmembramintele dreptului de proprietate, drepturi reale de garanţie şi sarcini | Referinţe |
|---|---|
| NU SUNT | |

*Document care conține date cu caracter personal, protejat de prevederile Regulamentului (UE) nr. 679/2016 și Legii 190/2018*

# Anexa Nr. 1 La Partea I

## Teren

| Nr cadastral | Suprafaţa (mp)* | Observaţii / Referinţe |
|---|---|---|
| | Din acte: 1.600<br>Masurata: 1.483 | |

* Suprafaţa este determinată in planul de proiecţie Stereo 70.

DETALII LINIARE IMOBIL

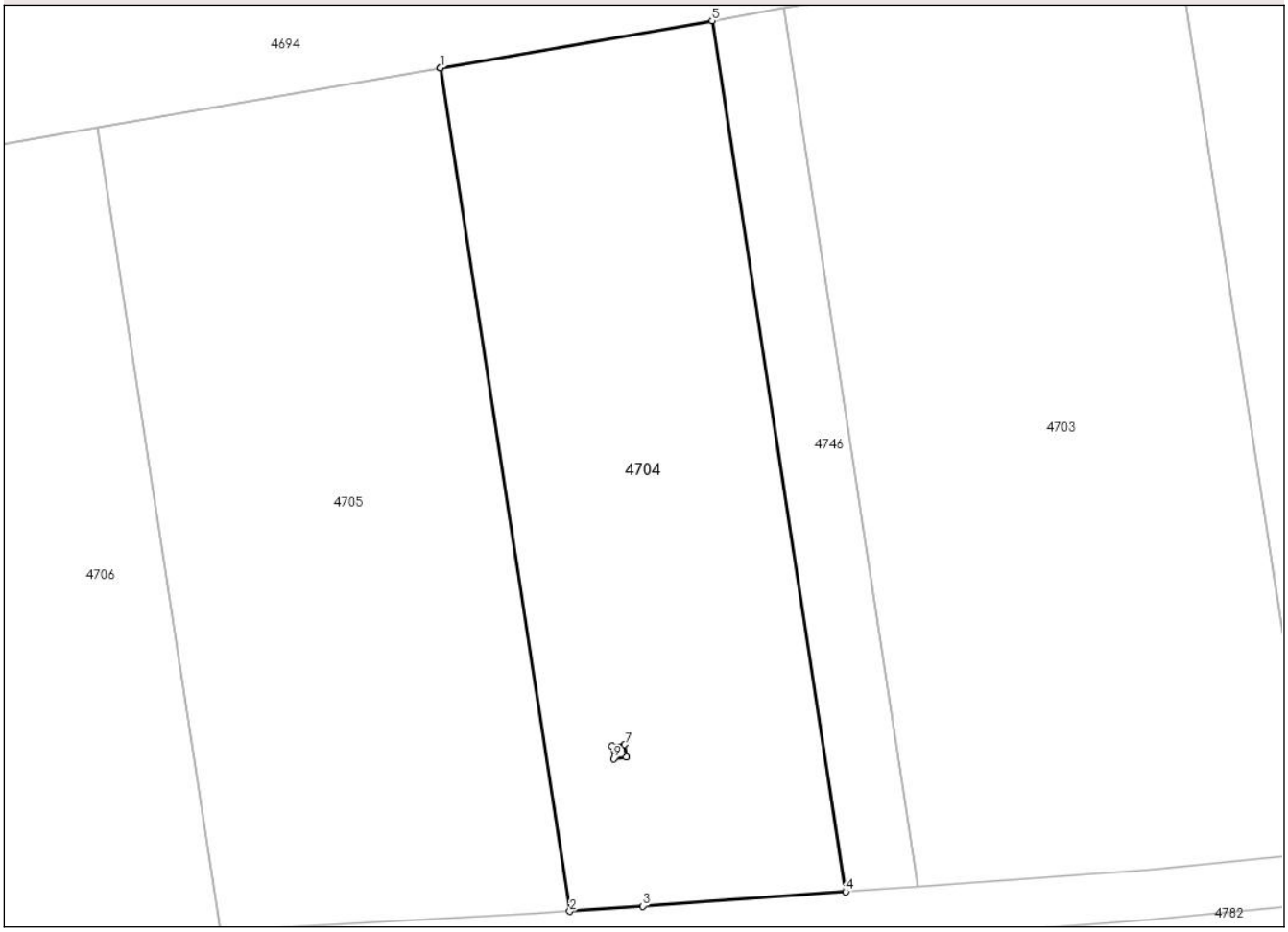


## Date referitoare la teren

| Crt | Categorie folosinţă | Intra vilan | Suprafaţa (mp) | Tarla | Parcelă | Nr. topo | Observaţii / Referinţe |
|---|---|---|---|---|---|---|---|
| 1 | arabil | NU | 1.483 | 104 | 3/70 | - | Dif. in S109 la ID 4781 |

**Lungime Segmente**
**1) Valorile lungimilor segmentelor sunt obţinute din proiecţie în plan.**

| Punct început | X / Y | Punct sfârşit | X / Y | Lungime segment (** (m) |
|---|---|---|---|---|
| 1 | 414.140,517<br>360.089,338 | 2 | 414.150,716<br>360.022,898 | 67.218 |
| 2 | 414.150,716<br>360.022,898 | 3 | 414.156,453<br>360.023,306 | 5.751 |
| 3 | 414.156,453<br>360.023,306 | 4 | 414.172,448<br>360.024,444 | 16.035 |
| 4 | 414.172,448<br>360.024,444 | 5 | 414.161,916<br>360.093,058 | 69.418 |
| 5 | 414.161,916<br>360.093,058 | 6 | 414.140,517<br>360.089,338 | 21.72 |

*Document care conține date cu caracter personal, protejat de prevederile Regulamentului (UE) nr. 679/2016 și Legii 190/2018*

| Punct început | X / Y | Punct sfârşit | X / Y | Lungime segment (** (m) |
|---|---|---|---|---|
| 6 | 414.140,517<br>360.089,338 | 7 | 414.155,04<br>360.036,026 | 55.255 |
| 7 | 414.155,04<br>360.036,026 | 8 | 414.155,15<br>360.035,033 | 0.999 |
| 8 | 414.155,15<br>360.035,033 | 9 | 414.154,156<br>360.034,922 | 1.0 |
| 9 | 414.154,156<br>360.034,922 | 10 | 414.154,046<br>360.035,916 | 1.0 |
| 10 | 414.154,046<br>360.035,916 | 1 | 414.155,04<br>360.036,026 | 1.0 |

** Lungimile segmentelor sunt determinate în planul de proiecţie Stereo 70 şi sunt rotunjite la 1 milimetru.
*** Distanţa dintre puncte este formată din segmente cumulate ce sunt mai mici decât valoarea 1 milimetru.

*Document care conține date cu caracter personal, protejat de prevederile Regulamentului (UE) nr. 679/2016 și Legii 190/2018*

# DATE DESPRE IMOBILUL NR. 4705

**Oficiul de Cadastru şi Publicitate Imobiliară VALCEA**
**Biroul de Cadastru şi Publicitate Imobiliară Ramnicu Valcea**

## A. Partea I. Descrierea imobilului

**TEREN** Extravilan

**Adresa:** Jud. Valcea, LA ULITA

| Nr. Crt | Nr cadastral Nr. topografic | Suprafaţa* (mp) | Observaţii / Referinţe |
|---|---|---|---|
| A1 | | Din acte: 2.963<br>Masurata: 1.802 | Sector cadastral:103 Teren neimprejmuit; |

## B. Partea II. Proprietari şi acte

| Inscrieri privitoare la dreptul de proprietate şi alte drepturi reale | | Referinţe |
|---|---|---|
| / | | |
| Act Administrativ nr. Titlu de proprietate nr.16494, din 19/08/2010 emis de CJSDPAT VâLCEA; | | |
| B1 | Intabulare, drept de PROPRIETATE, dobandit prin Reconstituire, cota actuala 1/1, cota initiala 1/1 | A1 |
| | 1) **GURAN ANA** | |

## C. Partea III. SARCINI .

| Inscrieri privind dezmembramintele dreptului de proprietate, drepturi reale de garanţie şi sarcini | Referinţe |
|---|---|
| NU SUNT | |

*Document care conține date cu caracter personal, protejat de prevederile Regulamentului (UE) nr. 679/2016 și Legii 190/2018*

# Anexa Nr. 1 La Partea I

## Teren

| Nr cadastral | Suprafaţa (mp)* | Observaţii / Referinţe |
|---|---|---|
| | Din acte: 2.963<br>Masurata: 1.802 | |

* Suprafaţa este determinată in planul de proiecţie Stereo 70.

DETALII LINIARE IMOBIL

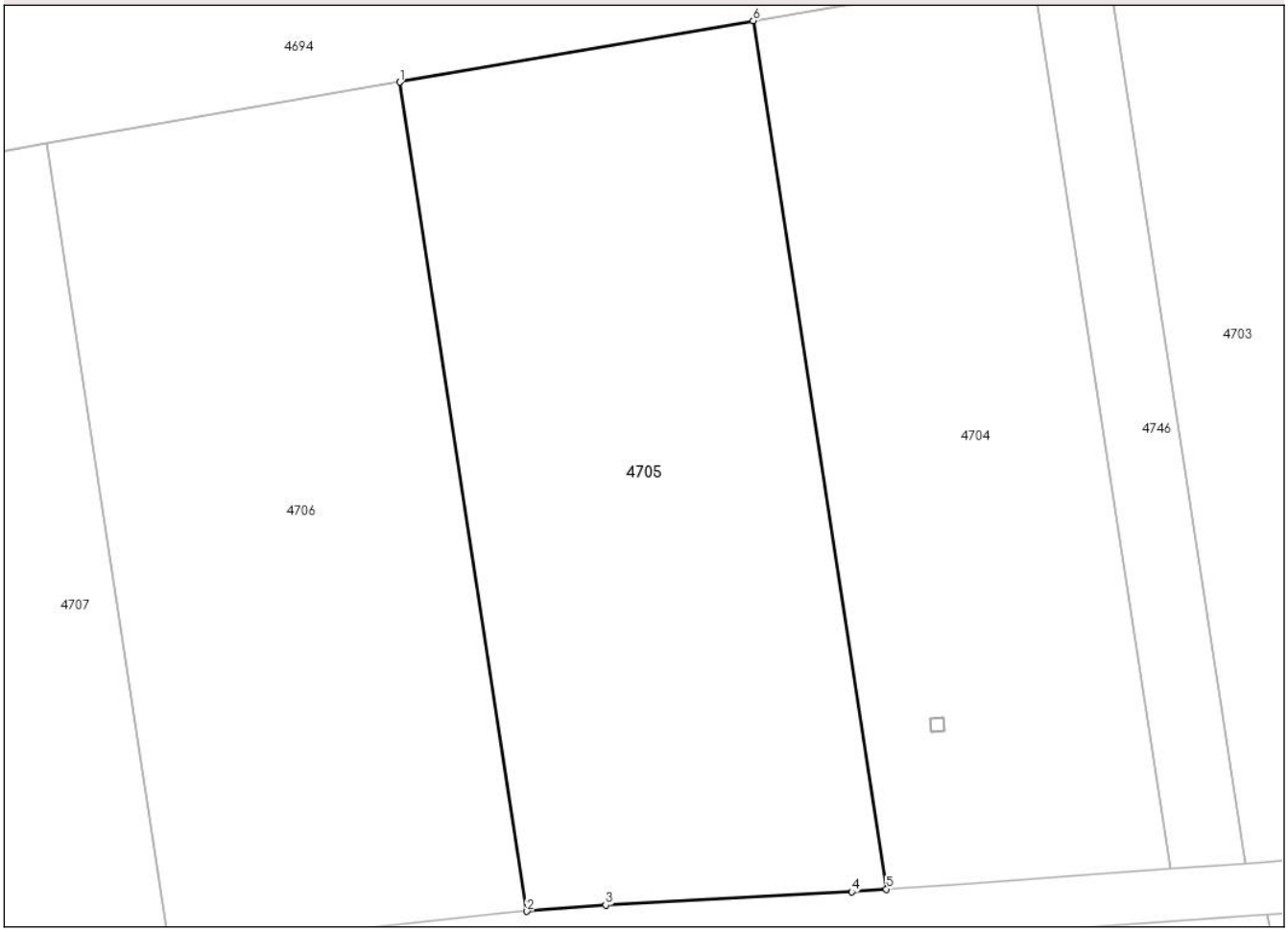


## Date referitoare la teren

| Crt | Categorie folosinţă | Intra vilan | Suprafaţa (mp) | Tarla | Parcelă | Nr. topo | Observaţii / Referinţe |
|---|---|---|---|---|---|---|---|
| 1 | arabil | NU | 1.802 | 104 | 3/11 | - | In TP 105<br>Dif. in S109 la ID 4780 |

**Lungime Segmente**
**1) Valorile lungimilor segmentelor sunt obţinute din proiecţie în plan.**

| Punct început | X / Y | Punct sfârşit | X / Y | Lungime segment (** (m) |
|---|---|---|---|---|
| 1 | 414.113,477<br>360.084,636 | 2 | 414.123,214<br>360.021,205 | 64.174 |
| 2 | 414.123,214<br>360.021,205 | 3 | 414.129,231<br>360.021,68 | 6.036 |
| 3 | 414.129,231<br>360.021,68 | 4 | 414.148,045<br>360.022,707 | 18.842 |
| 4 | 414.148,045<br>360.022,707 | 5 | 414.150,716<br>360.022,898 | 2.678 |
| 5 | 414.150,716<br>360.022,898 | 6 | 414.140,517<br>360.089,338 | 67.218 |

*Document care conține date cu caracter personal, protejat de prevederile Regulamentului (UE) nr. 679/2016 și Legii 190/2018*

| Punct început | X / Y | Punct sfârşit | X / Y | Lungime segment (** (m) |
|---|---|---|---|---|
| 6 | 414.140,517<br>360.089,338 | 1 | 414.113,477<br>360.084,636 | 27.446 |

** Lungimile segmentelor sunt determinate în planul de proiecţie Stereo 70 şi sunt rotunjite la 1 milimetru.
*** Distanţa dintre puncte este formată din segmente cumulate ce sunt mai mici decât valoarea 1 milimetru.

*Document care conține date cu caracter personal, protejat de prevederile Regulamentului (UE) nr. 679/2016 și Legii 190/2018*

# DATE DESPRE IMOBILUL NR. 4706

**Oficiul de Cadastru şi Publicitate Imobiliară VALCEA**
**Biroul de Cadastru şi Publicitate Imobiliară Ramnicu Valcea**

## A. Partea I. Descrierea imobilului

**TEREN** Extravilan

**Adresa:** Jud. Valcea

| Nr. Crt | Nr cadastral Nr. topografic | Suprafaţa* (mp) | Observaţii / Referinţe |
|---|---|---|---|
| A1 | | Din acte: 3.045<br>Masurata: 1.729 | Sector cadastral:103 Teren neimprejmuit; |

## B. Partea II. Proprietari şi acte

| Inscrieri privitoare la dreptul de proprietate şi alte drepturi reale | | Referinţe |
|---|---|---|
| / | | |
| Act Notarial nr. Certificat de mostenitor nr.72, din 03/08/2012 emis de Notar public Chirsanov Capanu Alexander Cristian; | | |
| B1 | Intabulare, drept de PROPRIETATE, dobandit prin Succesiune, cota actuala 3/16, cota initiala 3/16 | A1 |
| | 1) **ZDRINCA VICTORIA** | |
| B2 | Intabulare, drept de PROPRIETATE, dobandit prin Succesiune, cota actuala 3/16, cota initiala 3/16 | A1 |
| | 1) **BUCUR VALERIA** | |
| B3 | Intabulare, drept de PROPRIETATE, dobandit prin Succesiune, cota actuala 3/16, cota initiala 3/16 | A1 |
| | 1) **MARINESCU MARIA** | |
| B4 | Intabulare, drept de PROPRIETATE, dobandit prin Succesiune, cota actuala 1/16, cota initiala 1/16 | A1 |
| | 1) **ZDRINCA VICTORIA** | |
| B5 | Intabulare, drept de PROPRIETATE, dobandit prin Succesiune, cota actuala 1/16, cota initiala 1/16 | A1 |
| | 1) **BUCUR VALERIA** | |
| B6 | Intabulare, drept de PROPRIETATE, dobandit prin Succesiune, cota actuala 1/16, cota initiala 1/16 | A1 |
| | 1) **MARINESCU MARIA** | |
| Act Notarial nr. Certificat de mostenitor nr.12, din 22/02/2017 emis de SPN ANDREI AUREL JEAN SI ANGHEL ANDREI; | | |
| B7 | Intabulare, drept de PROPRIETATE, dobandit prin Succesiune, cota actuala 1/16, cota initiala 1/16 | A1 |
| | 1) **ZIDAROIU ROSEMARIE** | |
| B8 | Intabulare, drept de PROPRIETATE, dobandit prin Succesiune, cota actuala 3/32, cota initiala 3/32 | A1 |
| | 1) **ZIDAROIU RADU-VLADIMIR** | |
| B9 | Intabulare, drept de PROPRIETATE, dobandit prin Succesiune, cota actuala 3/32, cota initiala 3/32 | A1 |
| | 1) **ZIDAROIU ANDREI** | |

## C. Partea III. SARCINI .

| Inscrieri privind dezmembramintele dreptului de proprietate, drepturi reale de garanţie şi sarcini | Referinţe |
|---|---|
| NU SUNT | |

*Document care conține date cu caracter personal, protejat de prevederile Regulamentului (UE) nr. 679/2016 și Legii 190/2018*

# Anexa Nr. 1 La Partea I

## Teren

| Nr cadastral | Suprafaţa (mp)* | Observaţii / Referinţe |
|---|---|---|
| | Din acte: 3.045<br>Masurata: 1.729 | |

* Suprafaţa este determinată in planul de proiecţie Stereo 70.

DETALII LINIARE IMOBIL

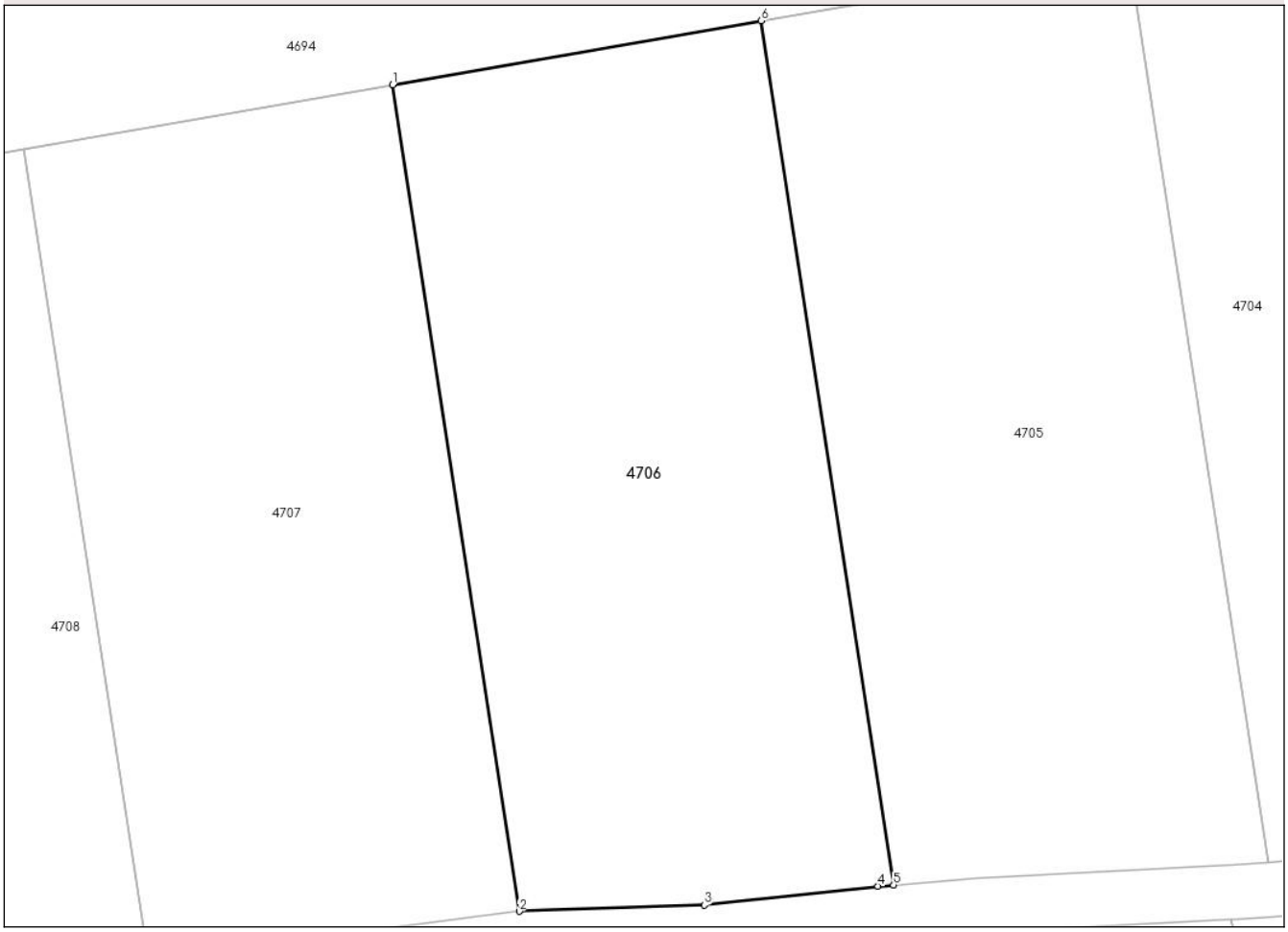


## Date referitoare la teren

| Crt | Categorie folosinţă | Intra vilan | Suprafaţa (mp) | Tarla | Parcelă | Nr. topo | Observaţii / Referinţe |
|---|---|---|---|---|---|---|---|
| 1 | arabil | NU | 1.729 | 104 | 3/723/12 | - | In TP 110<br>Dif. in S109 la ID 4779 |

**Lungime Segmente**
**1) Valorile lungimilor segmentelor sunt obţinute din proiecţie în plan.**

| Punct început | X / Y | Punct sfârşit | X / Y | Lungime segment (** (m) |
|---|---|---|---|---|
| 1 | 414.086,438<br>360.079,935 | 2 | 414.095,749<br>360.019,275 | 61.37 |
| 2 | 414.095,749<br>360.019,275 | 3 | 414.109,317<br>360.019,721 | 13.575 |
| 3 | 414.109,317<br>360.019,721 | 4 | 414.122,074<br>360.021,116 | 12.833 |
| 4 | 414.122,074<br>360.021,116 | 5 | 414.123,214<br>360.021,205 | 1.143 |
| 5 | 414.123,214<br>360.021,205 | 6 | 414.113,477<br>360.084,636 | 64.174 |

*Document care conține date cu caracter personal, protejat de prevederile Regulamentului (UE) nr. 679/2016 și Legii 190/2018*

| Punct început | X / Y | Punct sfârşit | X / Y | Lungime segment (** (m) |
|---|---|---|---|---|
| 6 | 414.113,477<br>360.084,636 | 1 | 414.086,438<br>360.079,935 | 27.445 |

** Lungimile segmentelor sunt determinate în planul de proiecţie Stereo 70 şi sunt rotunjite la 1 milimetru.
*** Distanţa dintre puncte este formată din segmente cumulate ce sunt mai mici decât valoarea 1 milimetru.

*Document care conține date cu caracter personal, protejat de prevederile Regulamentului (UE) nr. 679/2016 și Legii 190/2018*

# DATE DESPRE IMOBILUL NR. 4707

**Oficiul de Cadastru şi Publicitate Imobiliară VALCEA**
**Biroul de Cadastru şi Publicitate Imobiliară Ramnicu Valcea**

## A. Partea I. Descrierea imobilului

**TEREN** Extravilan

**Adresa:** Jud. Valcea

| Nr. Crt | Nr cadastral Nr. topografic | Suprafaţa* (mp) | Observaţii / Referinţe |
|---|---|---|---|
| A1 | | Din acte: 3.128<br>Masurata: 1.666 | Sector cadastral:103 Teren neimprejmuit; |

## B. Partea II. Proprietari şi acte

| Inscrieri privitoare la dreptul de proprietate şi alte drepturi reale | | Referinţe |
|---|---|---|
| / | | |
| Hotarare Judecatoreasca nr. Sentinta civila nr.251, din 02/06/2014 emis de JUDECATORIA BALCESTI; | | |
| B1 | Intabulare, drept de PROPRIETATE, dobandit prin Hotarare Judecatoreasca, cota actuala 1/1, cota initiala 1/1 | A1 |
| | 1) **POPA EMIL** | |

## C. Partea III. SARCINI .

| Inscrieri privind dezmembramintele dreptului de proprietate, drepturi reale de garanţie şi sarcini | Referinţe |
|---|---|
| NU SUNT | |

*Document care conține date cu caracter personal, protejat de prevederile Regulamentului (UE) nr. 679/2016 și Legii 190/2018*

# Anexa Nr. 1 La Partea I

## Teren

| Nr cadastral | Suprafaţa (mp)* | Observaţii / Referinţe |
|---|---|---|
| | Din acte: 3.128<br>Masurata: 1.666 | |

* Suprafaţa este determinată in planul de proiecţie Stereo 70.

DETALII LINIARE IMOBIL

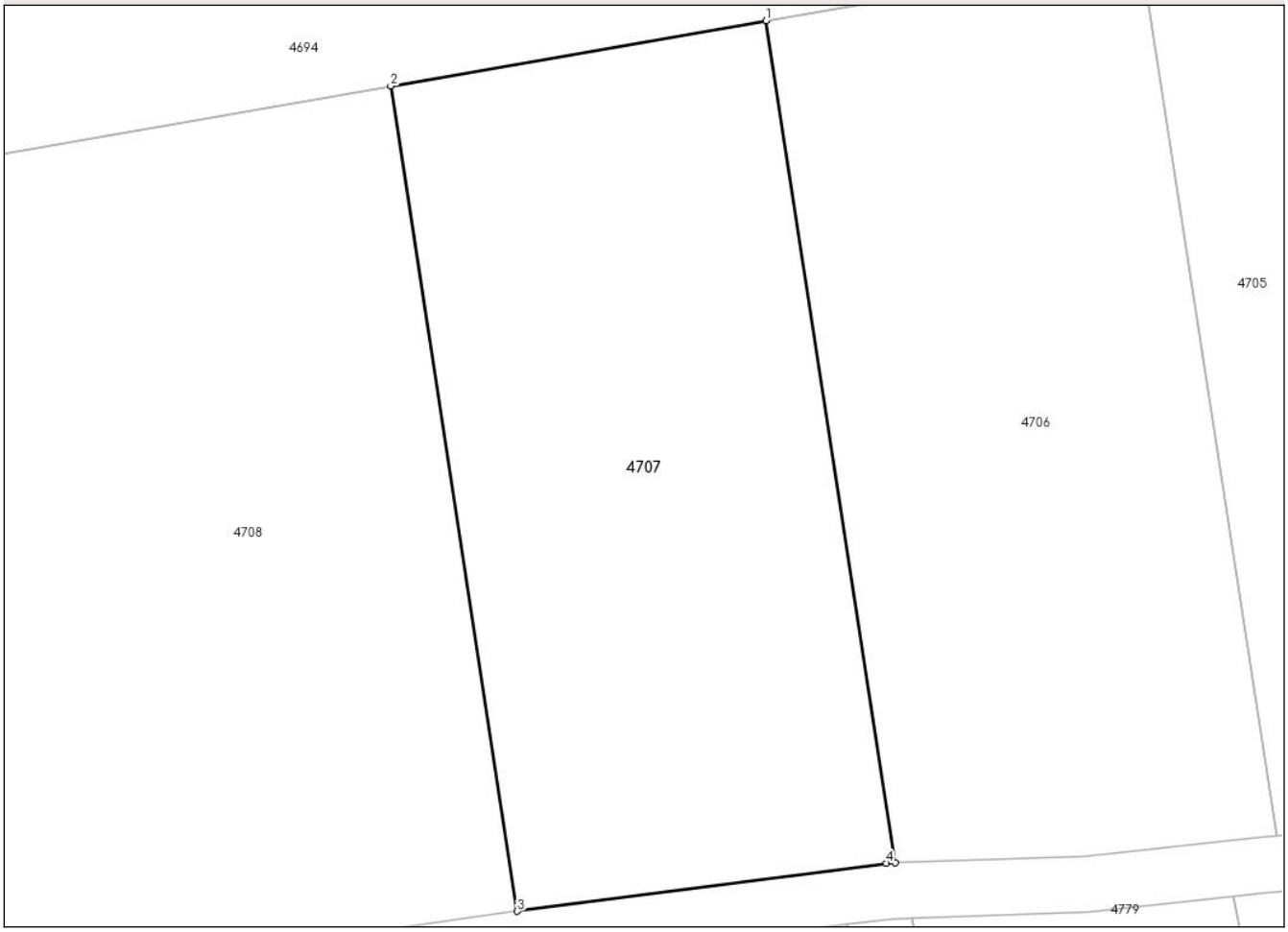


## Date referitoare la teren

| Crt | Categorie folosinţă | Intra vilan | Suprafaţa (mp) | Tarla | Parcelă | Nr. topo | Observaţii / Referinţe |
|---|---|---|---|---|---|---|---|
| 1 | arabil | NU | 1.666 | 104 | 3/73 | - | In TP 105<br>Dif. in S109 la ID 4778 |

**Lungime Segmente**
**1) Valorile lungimilor segmentelor sunt obţinute din proiecţie în plan.**

| Punct început | X / Y | Punct sfârşit | X / Y | Lungime segment (** (m) |
|---|---|---|---|---|
| 1 | 414.086,438<br>360.079,935 | 2 | 414.059,398<br>360.075,233 | 27.446 |
| 2 | 414.059,398<br>360.075,233 | 3 | 414.068,521<br>360.015,801 | 60.128 |
| 3 | 414.068,521<br>360.015,801 | 4 | 414.095,089<br>360.019,253 | 26.791 |
| 4 | 414.095,089<br>360.019,253 | 5 | 414.095,749<br>360.019,275 | 0.66 |
| 5 | 414.095,749<br>360.019,275 | 1 | 414.086,438<br>360.079,935 | 61.37 |

*Document care conține date cu caracter personal, protejat de prevederile Regulamentului (UE) nr. 679/2016 și Legii 190/2018*

** Lungimile segmentelor sunt determinate în planul de proiecţie Stereo 70 şi sunt rotunjite la 1 milimetru.
*** Distanţa dintre puncte este formată din segmente cumulate ce sunt mai mici decât valoarea 1 milimetru.

*Document care conține date cu caracter personal, protejat de prevederile Regulamentului (UE) nr. 679/2016 și Legii 190/2018*

# DATE DESPRE IMOBILUL NR. 4708

**Oficiul de Cadastru şi Publicitate Imobiliară VALCEA**
**Biroul de Cadastru şi Publicitate Imobiliară Ramnicu Valcea**

## A. Partea I. Descrierea imobilului

**TEREN** Extravilan

**Adresa:** Jud. Valcea

| Nr. Crt | Nr cadastral Nr. topografic | Suprafaţa* (mp) | Observaţii / Referinţe |
|---|---|---|---|
| A1 | | Din acte: 6.552<br>Masurata: 3.458 | Sector cadastral:103 Teren neimprejmuit; |

## B. Partea II. Proprietari şi acte

| Inscrieri privitoare la dreptul de proprietate şi alte drepturi reale | | Referinţe |
|---|---|---|
| / | | |
| Act Notarial nr. Certificat de mostenitor nr.97, din 06/11/2018 emis de NP CARMEN VARGA; | | |
| B1 | Intabulare, drept de PROPRIETATE, dobandit prin Succesiune, cota actuala 1/1, cota initiala 1/1 | A1 |
| | 1) **DEACONU ADINA** | |

## C. Partea III. SARCINI .

| Inscrieri privind dezmembramintele dreptului de proprietate, drepturi reale de garanţie şi sarcini | Referinţe |
|---|---|
| NU SUNT | |

*Document care conține date cu caracter personal, protejat de prevederile Regulamentului (UE) nr. 679/2016 și Legii 190/2018*

# Anexa Nr. 1 La Partea I

## Teren

| Nr cadastral | Suprafaţa (mp)* | Observaţii / Referinţe |
|---|---|---|
| | Din acte: 6.552<br>Masurata: 3.458 | |

* Suprafaţa este determinată in planul de proiecţie Stereo 70.

DETALII LINIARE IMOBIL

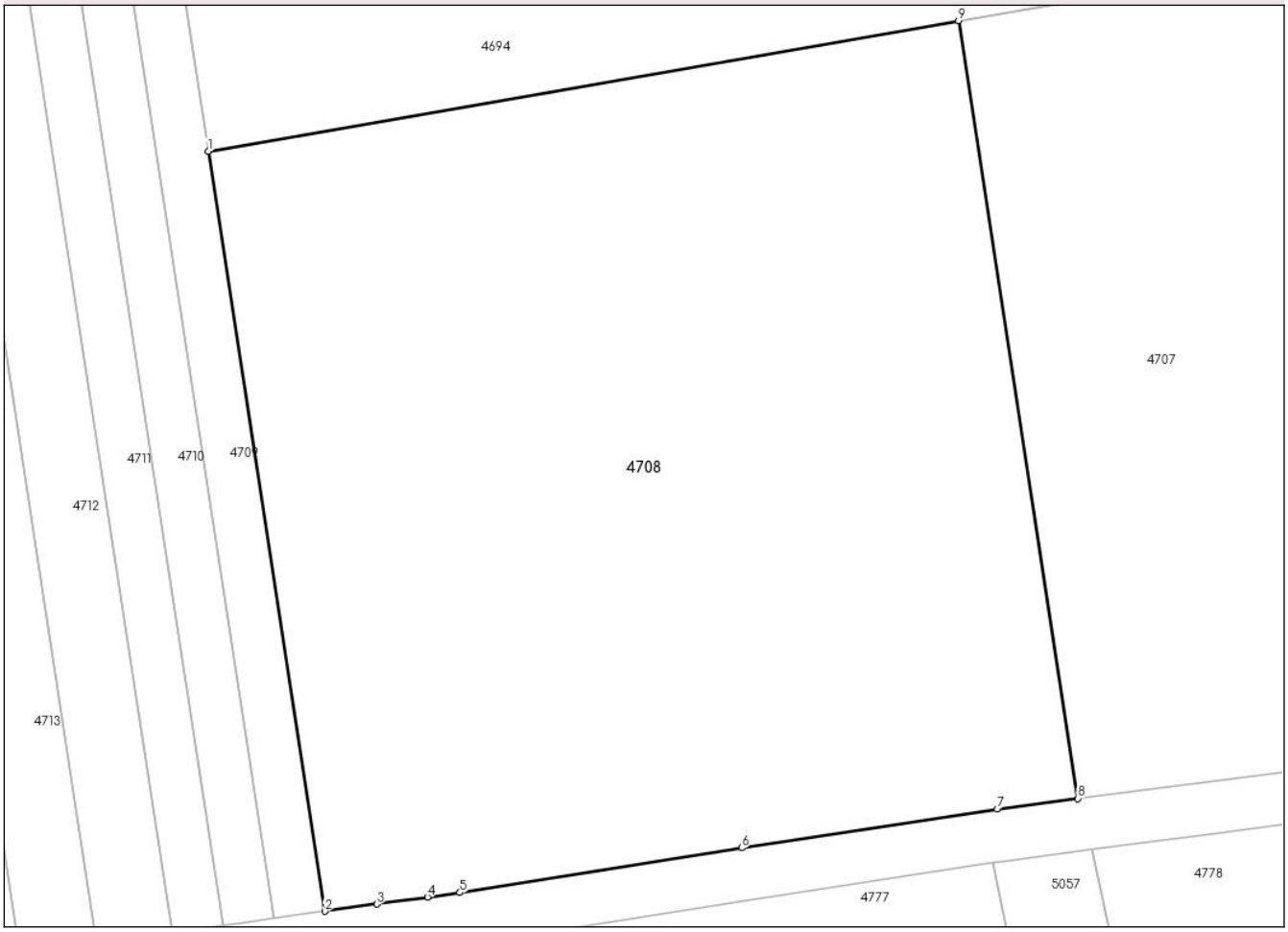


## Date referitoare la teren

| Crt | Categorie folosinţă | Intra vilan | Suprafaţa (mp) | Tarla | Parcelă | Nr. topo | Observaţii / Referinţe |
|---|---|---|---|---|---|---|---|
| 1 | arabil | NU | 3.458 | 104 | 3174 | - | Dif. in S109 la ID 4777 |

**Lungime Segmente**
**1) Valorile lungimilor segmentelor sunt obţinute din proiecţie în plan.**

| Punct început | X / Y | Punct sfârşit | X / Y | Lungime segment (** (m) |
|---|---|---|---|---|
| 1 | 414.002,056<br>360.065,263 | 2 | 414.010,971<br>360.007,186 | 58.757 |
| 2 | 414.010,971<br>360.007,186 | 3 | 414.014,939<br>360.007,736 | 4.006 |
| 3 | 414.014,939<br>360.007,736 | 4 | 414.018,822<br>360.008,274 | 3.92 |
| 4 | 414.018,822<br>360.008,274 | 5 | 414.021,295<br>360.008,617 | 2.497 |
| 5 | 414.021,295<br>360.008,617 | 6 | 414.042,82<br>360.012,03 | 21.794 |

*Document care conține date cu caracter personal, protejat de prevederile Regulamentului (UE) nr. 679/2016 și Legii 190/2018*

| Punct început | X / Y | Punct sfârşit | X / Y | Lungime segment (** (m) |
|---|---|---|---|---|
| 6 | 414.042,82<br>360.012,03 | 7 | 414.062,348<br>360.014,988 | 19.751 |
| 7 | 414.062,348<br>360.014,988 | 8 | 414.068,521<br>360.015,801 | 6.226 |
| 8 | 414.068,521<br>360.015,801 | 9 | 414.059,398<br>360.075,233 | 60.128 |
| 9 | 414.059,398<br>360.075,233 | 1 | 414.002,056<br>360.065,263 | 58.202 |

** Lungimile segmentelor sunt determinate în planul de proiecţie Stereo 70 şi sunt rotunjite la 1 milimetru.
*** Distanţa dintre puncte este formată din segmente cumulate ce sunt mai mici decât valoarea 1 milimetru.

*Document care conține date cu caracter personal, protejat de prevederile Regulamentului (UE) nr. 679/2016 și Legii 190/2018*

# DATE DESPRE IMOBILUL NR. 4709

**Oficiul de Cadastru şi Publicitate Imobiliară VALCEA**
**Biroul de Cadastru şi Publicitate Imobiliară Ramnicu Valcea**

## A. Partea I. Descrierea imobilului

**TEREN** Extravilan

**Adresa:** Jud. Valcea, LA ULITA

| Nr. Crt | Nr cadastral Nr. topografic | Suprafaţa* (mp) | Observaţii / Referinţe |
|---|---|---|---|
| A1 | | Din acte: 353<br>Masurata: 318 | Sector cadastral:103 Teren neimprejmuit; |

## B. Partea II. Proprietari şi acte

| Inscrieri privitoare la dreptul de proprietate şi alte drepturi reale | | Referinţe |
|---|---|---|
| / | | |
| Act Administrativ nr. Titlu de proprietate nr.1022/52924, din 10/11/1999 emis de CJSDPAT VâLCEA; | | |
| B1 | Intabulare, drept de PROPRIETATE, dobandit prin Reconstituire, cota actuala 1/1, cota initiala 1/1 | A1 |
| | 1) **DIACONU MARIA** | |

## C. Partea III. SARCINI .

| Inscrieri privind dezmembramintele dreptului de proprietate, drepturi reale de garanţie şi sarcini | Referinţe |
|---|---|
| NU SUNT | |

*Document care conține date cu caracter personal, protejat de prevederile Regulamentului (UE) nr. 679/2016 și Legii 190/2018*

# Anexa Nr. 1 La Partea I

## Teren

| Nr cadastral | Suprafaţa (mp)* | Observaţii / Referinţe |
|---|---|---|
| | Din acte: 353<br>Masurata: 318 | |

* Suprafaţa este determinată in planul de proiecţie Stereo 70.

DETALII LINIARE IMOBIL

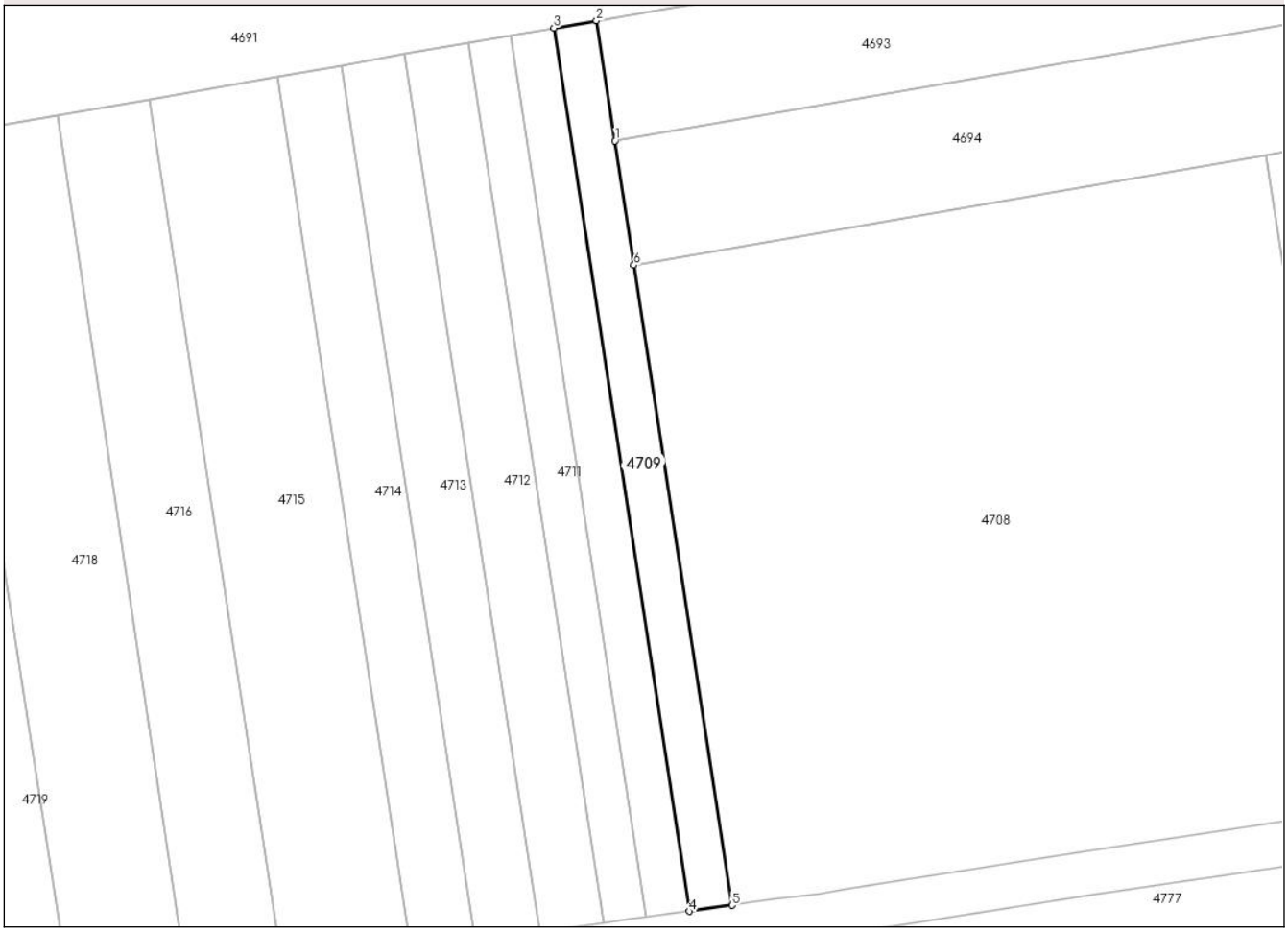


## Date referitoare la teren

| Crt | Categorie folosinţă | Intra vilan | Suprafaţa (mp) | Tarla | Parcelă | Nr. topo | Observaţii / Referinţe |
|---|---|---|---|---|---|---|---|
| 1 | arabil | NU | 318 | 104 | 3/75 | - | |

**Lungime Segmente**
**1) Valorile lungimilor segmentelor sunt obţinute din proiecţie în plan.**

| Punct început | X / Y | Punct sfârşit | X / Y | Lungime segment (** (m) |
|---|---|---|---|---|
| 1 | 414.000,325<br>360.076,536 | 2 | 413.998,649<br>360.087,456 | 11.048 |
| 2 | 413.998,649<br>360.087,456 | 3 | 413.994,787<br>360.086,786 | 3.92 |
| 3 | 413.994,787<br>360.086,786 | 4 | 414.007,089<br>360.006,648 | 81.077 |
| 4 | 414.007,089<br>360.006,648 | 5 | 414.010,971<br>360.007,186 | 3.919 |
| 5 | 414.010,971<br>360.007,186 | 6 | 414.002,056<br>360.065,263 | 58.757 |

*Document care conține date cu caracter personal, protejat de prevederile Regulamentului (UE) nr. 679/2016 și Legii 190/2018*

| Punct început | X / Y | Punct sfârşit | X / Y | Lungime segment (** (m) |
|---|---|---|---|---|
| 6 | 414.002,056<br>360.065,263 | 1 | 414.000,325<br>360.076,536 | 11.405 |

** Lungimile segmentelor sunt determinate în planul de proiecţie Stereo 70 şi sunt rotunjite la 1 milimetru.
*** Distanţa dintre puncte este formată din segmente cumulate ce sunt mai mici decât valoarea 1 milimetru.

*Document care conține date cu caracter personal, protejat de prevederile Regulamentului (UE) nr. 679/2016 și Legii 190/2018*

# DATE DESPRE IMOBILUL NR. 4710

**Oficiul de Cadastru şi Publicitate Imobiliară VALCEA**
**Biroul de Cadastru şi Publicitate Imobiliară Ramnicu Valcea**

## A. Partea I. Descrierea imobilului

**TEREN** Extravilan

**Adresa:** Jud. Valcea

| Nr. Crt | Nr cadastral Nr. topografic | Suprafaţa* (mp) | Observaţii / Referinţe |
|---|---|---|---|
| A1 | | 317 | Sector cadastral:103 Teren neimprejmuit; |

## B. Partea II. Proprietari şi acte

| Inscrieri privitoare la dreptul de proprietate şi alte drepturi reale | | Referinţe |
|---|---|---|
| / | | |
| Act Administrativ nr. Proces verbal nr.8191, din 13/11/2024 emis de Comisia Locala de Fond Funciar Tetoiu (Hotarârea Comisiei Judetene 6114,6615/27.10.2000); | | |
| B1 | Inscrierea provizorie, drept de PROPRIETATE, dobandit prin Lege, cota actuala 1/1, cota initiala 1/1 | A1 |
| | 1) **CEAUSOIU VIORICA** | |

## C. Partea III. SARCINI .

| Inscrieri privind dezmembramintele dreptului de proprietate, drepturi reale de garanţie şi sarcini | Referinţe |
|---|---|
| NU SUNT | |

*Document care conține date cu caracter personal, protejat de prevederile Regulamentului (UE) nr. 679/2016 și Legii 190/2018*

# Anexa Nr. 1 La Partea I

## Teren

| Nr cadastral | Suprafaţa (mp)* | Observaţii / Referinţe |
|---|---|---|
| | 317 | |

* Suprafaţa este determinată in planul de proiecţie Stereo 70.

DETALII LINIARE IMOBIL

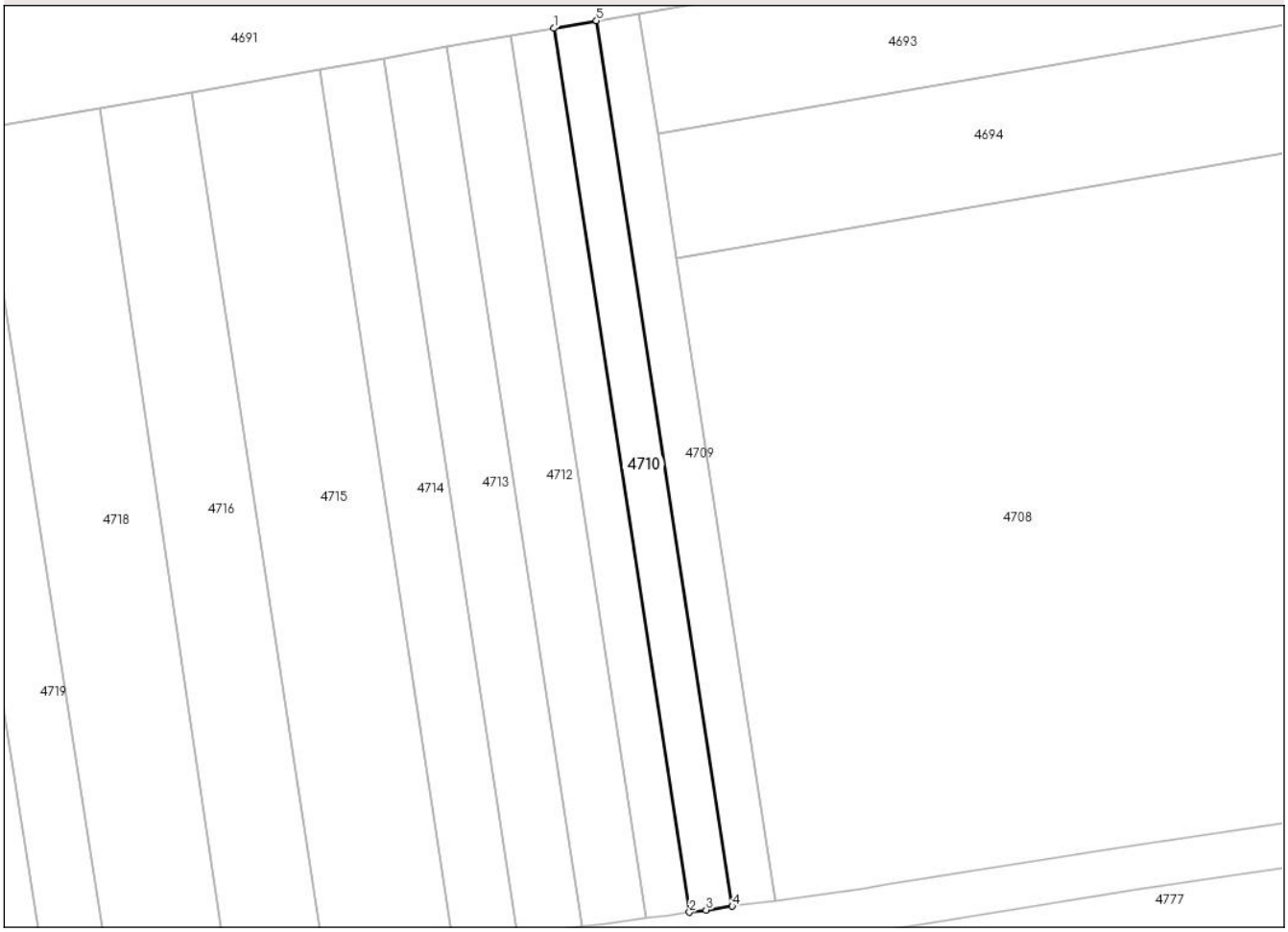


## Date referitoare la teren

| Crt | Categorie folosință | Intra vilan | Suprafaţa (mp) | Tarla | Parcelă | Nr. topo | Observaţii / Referinţe |
|---|---|---|---|---|---|---|---|
| 1 | arabil | NU | 317 | 104 | 3/76 | - | |

**Lungime Segmente**
**1) Valorile lungimilor segmentelor sunt obţinute din proiecţie în plan.**

| Punct început | X / Y | Punct sfârşit | X / Y | Lungime segment (** (m) |
|---|---|---|---|---|
| 1 | 413.990,926<br>360.086,107 | 2 | 414.003,206<br>360.006,115 | 80.929 |
| 2 | 414.003,206<br>360.006,115 | 3 | 414.004,703<br>360.006,317 | 1.511 |
| 3 | 414.004,703<br>360.006,317 | 4 | 414.007,089<br>360.006,648 | 2.409 |
| 4 | 414.007,089<br>360.006,648 | 5 | 413.994,787<br>360.086,786 | 81.077 |
| 5 | 413.994,787<br>360.086,786 | 1 | 413.990,926<br>360.086,107 | 3.92 |

*Document care conține date cu caracter personal, protejat de prevederile Regulamentului (UE) nr. 679/2016 și Legii 190/2018*

** Lungimile segmentelor sunt determinate în planul de proiecţie Stereo 70 şi sunt rotunjite la 1 milimetru.
*** Distanţa dintre puncte este formată din segmente cumulate ce sunt mai mici decât valoarea 1 milimetru.

*Document care conține date cu caracter personal, protejat de prevederile Regulamentului (UE) nr. 679/2016 și Legii 190/2018*

# DATE DESPRE IMOBILUL NR. 4711

**Oficiul de Cadastru şi Publicitate Imobiliară VALCEA**
**Biroul de Cadastru şi Publicitate Imobiliară Ramnicu Valcea**

## A. Partea I. Descrierea imobilului

**TEREN** Extravilan

**Adresa:** Jud. Valcea

| Nr. Crt | Nr cadastral Nr. topografic | Suprafaţa* (mp) | Observaţii / Referinţe |
|---|---|---|---|
| A1 | | 317 | Sector cadastral:103 Teren neimprejmuit; |

## B. Partea II. Proprietari şi acte

| Inscrieri privitoare la dreptul de proprietate şi alte drepturi reale | | Referinţe |
|---|---|---|
| / | | |
| Act Administrativ nr. Proces verbal nr.8192, din 13/11/2024 emis de Comisia Locala de Fond Funciar Tetoiu (Hotarârea Comisiei Judetene 43/13.09.1991); | | |
| B1 | Inscrierea provizorie, drept de PROPRIETATE, dobandit prin Lege, cota actuala 1/1, cota initiala 1/1 | A1 |
| | 1) **DINCA CONSTANTIN** | |

## C. Partea III. SARCINI .

| Inscrieri privind dezmembramintele dreptului de proprietate, drepturi reale de garanţie şi sarcini | Referinţe |
|---|---|
| NU SUNT | |

*Document care conține date cu caracter personal, protejat de prevederile Regulamentului (UE) nr. 679/2016 și Legii 190/2018*

# Anexa Nr. 1 La Partea I

## Teren

| Nr cadastral | Suprafaţa (mp)* | Observaţii / Referinţe |
|---|---|---|
| | 317 | |

* Suprafaţa este determinată in planul de proiecţie Stereo 70.

DETALII LINIARE IMOBIL

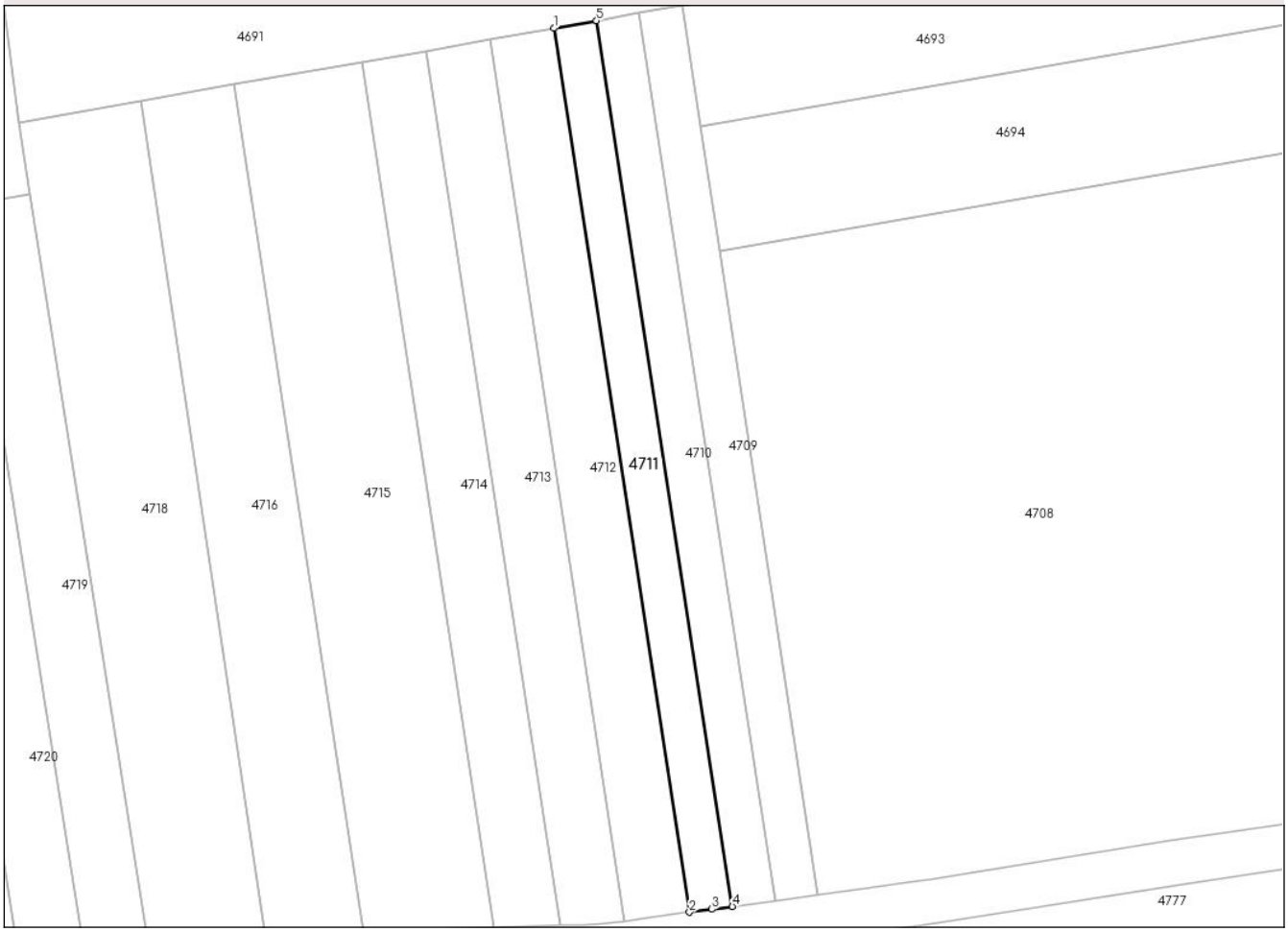


## Date referitoare la teren

| Crt | Categorie folosință | Intra vilan | Suprafaţa (mp) | Tarla | Parcelă | Nr. topo | Observaţii / Referinţe |
|---|---|---|---|---|---|---|---|
| 1 | arabil | NU | 317 | 104 | 3/77 | - | |

**Lungime Segmente**
**1) Valorile lungimilor segmentelor sunt obţinute din proiecţie în plan.**

| Punct început | X / Y | Punct sfârşit | X / Y | Lungime segment (** (m) |
|---|---|---|---|---|
| 1 | 413.987,065<br>360.085,428 | 2 | 413.999,321<br>360.005,591 | 80.772 |
| 2 | 413.999,321<br>360.005,591 | 3 | 414.001,347<br>360.005,864 | 2.044 |
| 3 | 414.001,347<br>360.005,864 | 4 | 414.003,206<br>360.006,115 | 1.876 |
| 4 | 414.003,206<br>360.006,115 | 5 | 413.990,926<br>360.086,107 | 80.929 |
| 5 | 413.990,926<br>360.086,107 | 1 | 413.987,065<br>360.085,428 | 3.92 |

*Document care conține date cu caracter personal, protejat de prevederile Regulamentului (UE) nr. 679/2016 și Legii 190/2018*

** Lungimile segmentelor sunt determinate în planul de proiecţie Stereo 70 şi sunt rotunjite la 1 milimetru.
*** Distanţa dintre puncte este formată din segmente cumulate ce sunt mai mici decât valoarea 1 milimetru.

*Document care conține date cu caracter personal, protejat de prevederile Regulamentului (UE) nr. 679/2016 și Legii 190/2018*

# DATE DESPRE IMOBILUL NR. 4712

**Oficiul de Cadastru şi Publicitate Imobiliară VALCEA**
**Biroul de Cadastru şi Publicitate Imobiliară Ramnicu Valcea**

## A. Partea I. Descrierea imobilului

**TEREN** Extravilan

**Adresa:** Jud. Valcea

| Nr. Crt | Nr cadastral Nr. topografic | Suprafaţa* (mp) | Observaţii / Referinţe |
|---|---|---|---|
| A1 | | Din acte: 529<br>Masurata: 474 | Sector cadastral:103 Teren neimprejmuit; |

## B. Partea II. Proprietari şi acte

| Inscrieri privitoare la dreptul de proprietate şi alte drepturi reale | | Referinţe |
|---|---|---|
| / | | |
| Act Notarial nr. Certificat de mostenitor nr.18, din 02/05/2007 emis de BNP MIHAI-GRATIAN TIBREA; | | |
| B1 | Intabulare, drept de PROPRIETATE, dobandit prin Succesiune, cota actuala 3/4, cota initiala 3/4 | A1 |
| | 1) **VOINEA ION** | |
| B2 | Intabulare, drept de PROPRIETATE, dobandit prin Succesiune, cota actuala 1/4, cota initiala 1/4 | A1 |
| | 1) **VOINEA ION** | |

## C. Partea III. SARCINI .

| Inscrieri privind dezmembramintele dreptului de proprietate, drepturi reale de garanţie şi sarcini | Referinţe |
|---|---|
| NU SUNT | |

*Document care conține date cu caracter personal, protejat de prevederile Regulamentului (UE) nr. 679/2016 și Legii 190/2018*

# Anexa Nr. 1 La Partea I

## Teren

| Nr cadastral | Suprafaţa (mp)* | Observaţii / Referinţe |
|---|---|---|
| | Din acte: 529<br>Masurata: 474 | |

* Suprafaţa este determinată in planul de proiecţie Stereo 70.

DETALII LINIARE IMOBIL

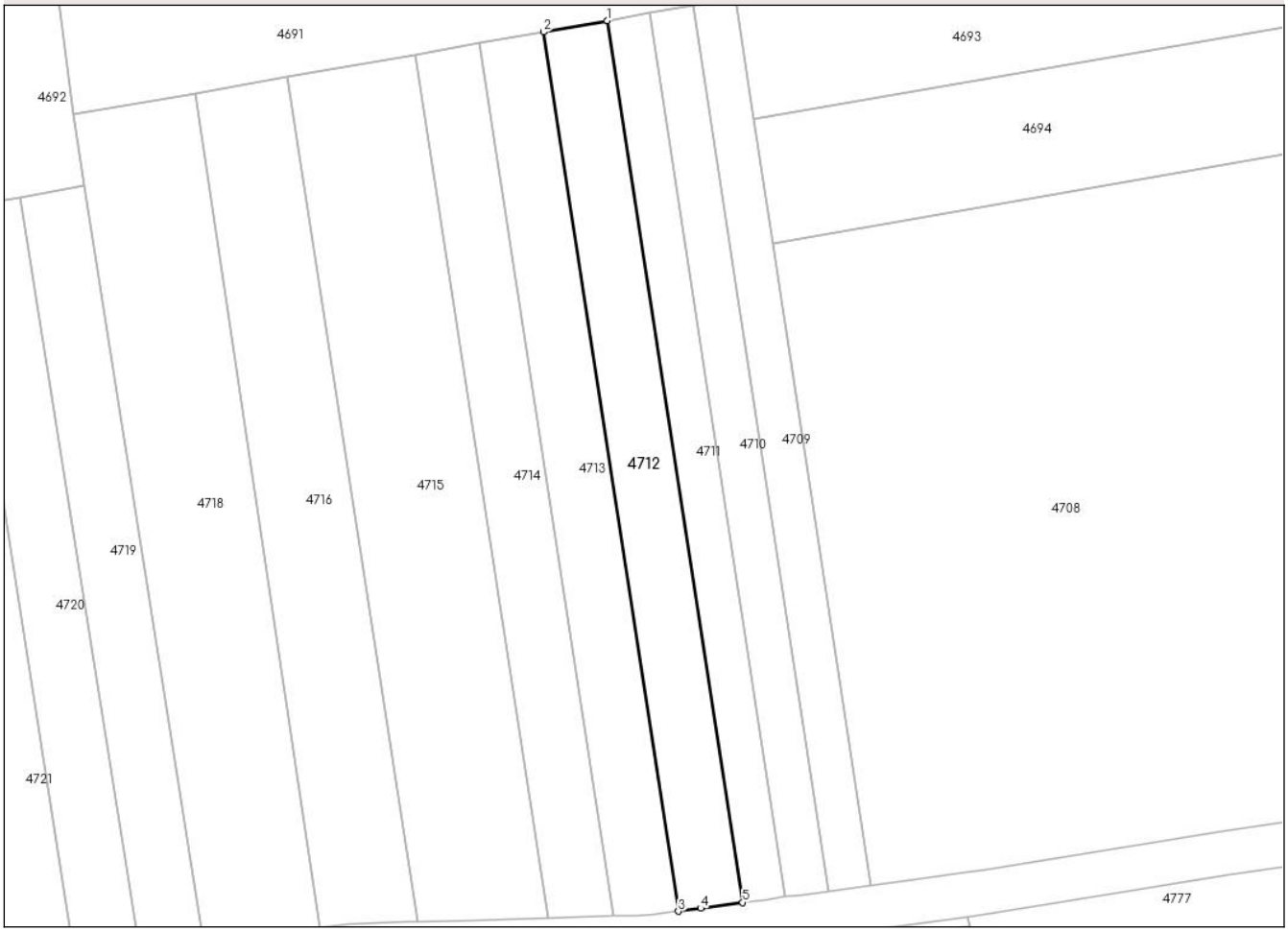


## Date referitoare la teren

| Crt | Categorie folosinţă | Intra vilan | Suprafaţa (mp) | Tarla | Parcelă | Nr. topo | Observaţii / Referinţe |
|---|---|---|---|---|---|---|---|
| 1 | arabil | NU | 474 | 104 | 3/78 | - | In TP 105 |

**Lungime Segmente**
**1) Valorile lungimilor segmentelor sunt obţinute din proiecţie în plan.**

| Punct început | X / Y | Punct sfârşit | X / Y | Lungime segment (** (m) |
|---|---|---|---|---|
| 1 | 413.987,065<br>360.085,428 | 2 | 413.981,274<br>360.084,409 | 5.88 |
| 2 | 413.981,274<br>360.084,409 | 3 | 413.993,494<br>360.004,805 | 80.536 |
| 3 | 413.993,494<br>360.004,805 | 4 | 413.995,52<br>360.005,078 | 2.044 |
| 4 | 413.995,52<br>360.005,078 | 5 | 413.999,321<br>360.005,591 | 3.835 |
| 5 | 413.999,321<br>360.005,591 | 1 | 413.987,065<br>360.085,428 | 80.772 |

*Document care conține date cu caracter personal, protejat de prevederile Regulamentului (UE) nr. 679/2016 și Legii 190/2018*

** Lungimile segmentelor sunt determinate în planul de proiecţie Stereo 70 şi sunt rotunjite la 1 milimetru.
*** Distanţa dintre puncte este formată din segmente cumulate ce sunt mai mici decât valoarea 1 milimetru.

# DATE DESPRE IMOBILUL NR. 4713

**Oficiul de Cadastru şi Publicitate Imobiliară VALCEA**
**Biroul de Cadastru şi Publicitate Imobiliară Ramnicu Valcea**

## A. Partea I. Descrierea imobilului

**TEREN** Extravilan

**Adresa:** Jud. Valcea, LA ULITA

| Nr. Crt | Nr cadastral Nr. topografic | Suprafaţa* (mp) | Observaţii / Referinţe |
|---|---|---|---|
| A1 | | Din acte: 529<br>Masurata: 472 | Sector cadastral:103 Teren neimprejmuit; |

## B. Partea II. Proprietari şi acte

| Inscrieri privitoare la dreptul de proprietate şi alte drepturi reale | | Referinţe |
|---|---|---|
| / | | |
| Act Administrativ nr. Titlu de proprietate nr.886/46587, din 15/10/1998 emis de CJSDPAT VâLCEA; | | |
| B1 | Intabulare, drept de PROPRIETATE, dobandit prin Reconstituire, cota actuala 1/1, cota initiala 1/1 | A1 |
| | 1) **BĂRĂNESCU ILIE** | |

## C. Partea III. SARCINI .

| Inscrieri privind dezmembramintele dreptului de proprietate, drepturi reale de garanţie şi sarcini | Referinţe |
|---|---|
| NU SUNT | |

*Document care conține date cu caracter personal, protejat de prevederile Regulamentului (UE) nr. 679/2016 și Legii 190/2018*

# Anexa Nr. 1 La Partea I

## Teren

| Nr cadastral | Suprafaţa (mp)* | Observaţii / Referinţe |
|---|---|---|
| | Din acte: 529<br>Masurata: 472 | |

* Suprafaţa este determinată in planul de proiecţie Stereo 70.

DETALII LINIARE IMOBIL

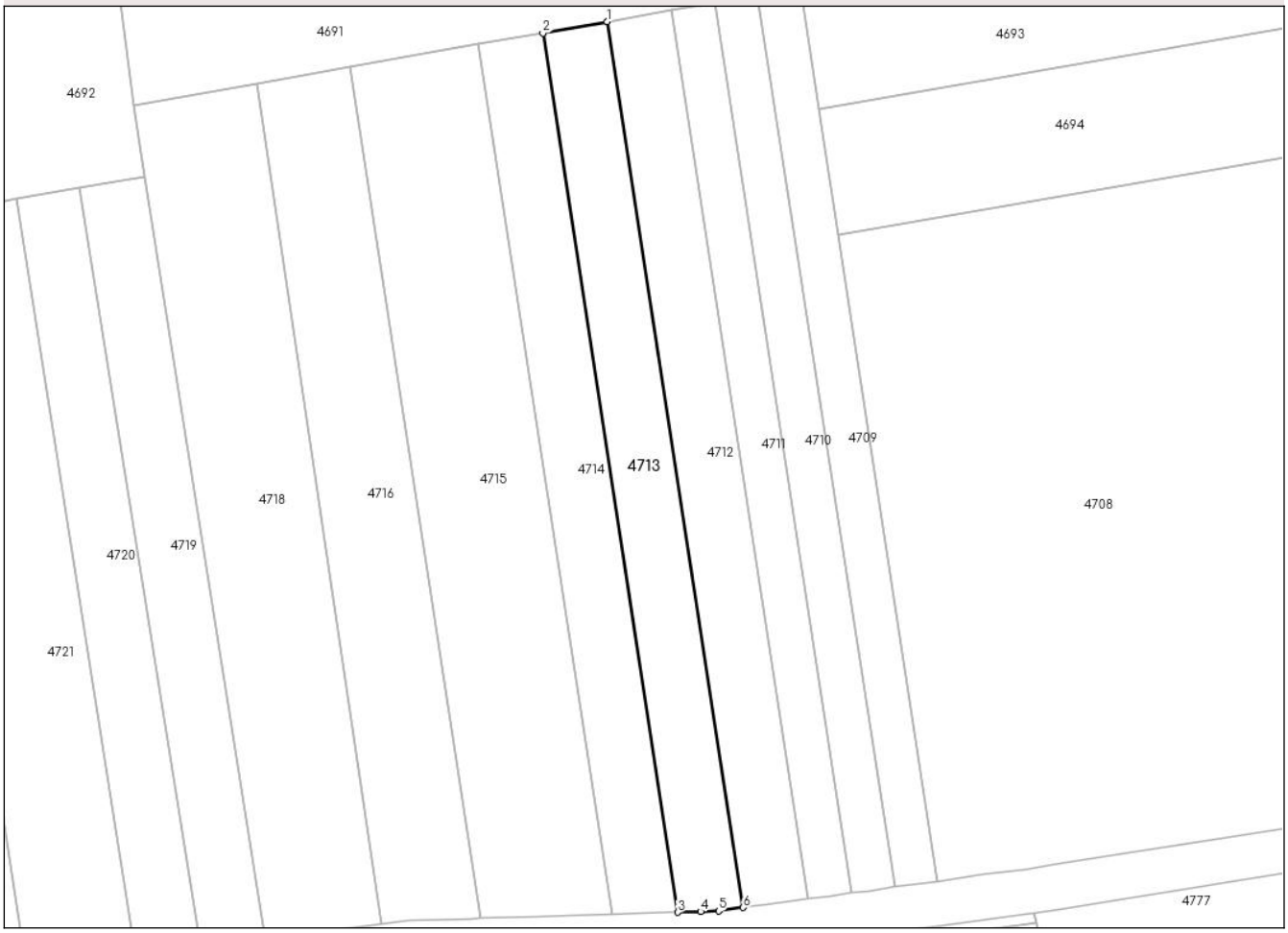


## Date referitoare la teren

| Crt | Categorie folosinţă | Intra vilan | Suprafaţa (mp) | Tarla | Parcelă | Nr. topo | Observaţii / Referinţe |
|---|---|---|---|---|---|---|---|
| 1 | arabil | NU | 472 | 104 | 3/79 | - | |

**Lungime Segmente**
**1) Valorile lungimilor segmentelor sunt obţinute din proiecţie în plan.**

| Punct început | X / Y | Punct sfârşit | X / Y | Lungime segment (** (m) |
|---|---|---|---|---|
| 1 | 413.981,274<br>360.084,409 | 2 | 413.975,483<br>360.083,39 | 5.88 |
| 2 | 413.975,483<br>360.083,39 | 3 | 413.987,612<br>360.004,383 | 79.933 |
| 3 | 413.987,612<br>360.004,383 | 4 | 413.989,667<br>360.004,451 | 2.056 |
| 4 | 413.989,667<br>360.004,451 | 5 | 413.991,277<br>360.004,505 | 1.611 |
| 5 | 413.991,277<br>360.004,505 | 6 | 413.993,494<br>360.004,805 | 2.237 |

*Document care conține date cu caracter personal, protejat de prevederile Regulamentului (UE) nr. 679/2016 și Legii 190/2018*

| Punct început | X / Y | Punct sfârşit | X / Y | Lungime segment (** (m) |
|---|---|---|---|---|
| 6 | 413.993,494<br>360.004,805 | 1 | 413.981,274<br>360.084,409 | 80.536 |

** Lungimile segmentelor sunt determinate în planul de proiecţie Stereo 70 şi sunt rotunjite la 1 milimetru.
*** Distanţa dintre puncte este formată din segmente cumulate ce sunt mai mici decât valoarea 1 milimetru.

*Document care conține date cu caracter personal, protejat de prevederile Regulamentului (UE) nr. 679/2016 și Legii 190/2018*

# DATE DESPRE IMOBILUL NR. 4714

**Oficiul de Cadastru şi Publicitate Imobiliară VALCEA**
**Biroul de Cadastru şi Publicitate Imobiliară Ramnicu Valcea**

## A. Partea I. Descrierea imobilului

**TEREN** Extravilan

**Adresa:** Jud. Valcea

| Nr. Crt | Nr cadastral Nr. topografic | Suprafaţa* (mp) | Observaţii / Referinţe |
|---|---|---|---|
| A1 | | Din acte: 529<br>Masurata: 467 | Sector cadastral:103 Teren neimprejmuit; |

## B. Partea II. Proprietari şi acte

| Inscrieri privitoare la dreptul de proprietate şi alte drepturi reale | | Referinţe |
|---|---|---|
| / | | |
| Hotarare Judecatoreasca nr. Sentinta civila nr.251, din 02/06/2014 emis de JUDECATORIA BALCESTI; | | |
| B1 | Intabulare, drept de PROPRIETATE, dobandit prin Hotarare Judecatoreasca, cota actuala 1/1, cota initiala 1/1 | A1 |
| | 1) **POPA EMIL** | |

## C. Partea III. SARCINI .

| Inscrieri privind dezmembramintele dreptului de proprietate, drepturi reale de garanţie şi sarcini | Referinţe |
|---|---|
| NU SUNT | |

*Document care conține date cu caracter personal, protejat de prevederile Regulamentului (UE) nr. 679/2016 și Legii 190/2018*

# Anexa Nr. 1 La Partea I

## Teren

| Nr cadastral | Suprafaţa (mp)* | Observaţii / Referinţe |
|---|---|---|
| | Din acte: 529<br>Masurata: 467 | |

* Suprafaţa este determinată in planul de proiecţie Stereo 70.

DETALII LINIARE IMOBIL

## Date referitoare la teren

| Crt | Categorie folosinţă | Intra vilan | Suprafaţa (mp) | Tarla | Parcelă | Nr. topo | Observaţii / Referinţe |
|---|---|---|---|---|---|---|---|
| 1 | arabil | NU | 467 | 104 | 3/80 | - | |

**Lungime Segmente**
**1) Valorile lungimilor segmentelor sunt obţinute din proiecţie în plan.**

| Punct început | X / Y | Punct sfârşit | X / Y | Lungime segment (** (m) |
|---|---|---|---|---|
| 1 | 413.969,692<br>360.082,371 | 2 | 413.981,695<br>360.004,184 | 79.103 |
| 2 | 413.981,695<br>360.004,184 | 3 | 413.987,612<br>360.004,383 | 5.92 |
| 3 | 413.987,612<br>360.004,383 | 4 | 413.975,483<br>360.083,39 | 79.933 |
| 4 | 413.975,483<br>360.083,39 | 1 | 413.969,692<br>360.082,371 | 5.88 |

*Document care conține date cu caracter personal, protejat de prevederile Regulamentului (UE) nr. 679/2016 și Legii 190/2018*

** Lungimile segmentelor sunt determinate în planul de proiecţie Stereo 70 şi sunt rotunjite la 1 milimetru.
*** Distanţa dintre puncte este formată din segmente cumulate ce sunt mai mici decât valoarea 1 milimetru.

*Document care conține date cu caracter personal, protejat de prevederile Regulamentului (UE) nr. 679/2016 și Legii 190/2018*

# DATE DESPRE IMOBILUL NR. 4715

**Oficiul de Cadastru şi Publicitate Imobiliară VALCEA**
**Biroul de Cadastru şi Publicitate Imobiliară Ramnicu Valcea**

## A. Partea I. Descrierea imobilului

**TEREN** Extravilan

**Adresa:** Jud. Valcea

| Nr. Crt | Nr cadastral Nr. topografic | Suprafaţa* (mp) | Observaţii / Referinţe |
|---|---|---|---|
| A1 | | Din acte: 1.058<br>Masurata: 920 | Sector cadastral:103 Teren neimprejmuit; |

## B. Partea II. Proprietari şi acte

| Inscrieri privitoare la dreptul de proprietate şi alte drepturi reale | | Referinţe |
|---|---|---|
| / | | |
| Act Notarial nr. Certificat de mostenitor nr.122, din 06/10/2007 emis de NP ENE GEORGE; | | |
| B1 | Intabulare, drept de PROPRIETATE, dobandit prin Succesiune, cota actuala 1/3, cota initiala 1/3 | A1 |
| | 1) **GURAN VASILE** | |
| B2 | Intabulare, drept de PROPRIETATE, dobandit prin Succesiune, cota actuala 1/3, cota initiala 1/3 | A1 |
| | 1) **GURAN MARIN** | |
| B3 | Intabulare, drept de PROPRIETATE, dobandit prin Succesiune, cota actuala 1/3, cota initiala 1/3 | A1 |
| | 1) **DRAGAN CONSTANTA** | |

## C. Partea III. SARCINI .

| Inscrieri privind dezmembramintele dreptului de proprietate, drepturi reale de garanţie şi sarcini | Referinţe |
|---|---|
| NU SUNT | |

*Document care conține date cu caracter personal, protejat de prevederile Regulamentului (UE) nr. 679/2016 și Legii 190/2018*

# Anexa Nr. 1 La Partea I

## Teren

| Nr cadastral | Suprafaţa (mp)* | Observaţii / Referinţe |
|---|---|---|
| | Din acte: 1.058<br>Masurata: 920 | |

* Suprafaţa este determinată in planul de proiecţie Stereo 70.

DETALII LINIARE IMOBIL

## Date referitoare la teren

| Crt | Categorie folosinţă | Intra vilan | Suprafaţa (mp) | Tarla | Parcelă | Nr. topo | Observaţii / Referinţe |
|---|---|---|---|---|---|---|---|
| 1 | arabil | NU | 920 | 104 | 3/81 | - | |

**Lungime Segmente**
**1) Valorile lungimilor segmentelor sunt obţinute din proiecţie în plan.**

| Punct început | X / Y | Punct sfârşit | X / Y | Lungime segment (** (m) |
|---|---|---|---|---|
| 1 | 413.969,692<br>360.082,371 | 2 | 413.958,11<br>360.080,333 | 11.76 |
| 2 | 413.958,11<br>360.080,333 | 3 | 413.969,853<br>360.003,84 | 77.389 |
| 3 | 413.969,853<br>360.003,84 | 4 | 413.975,024<br>360.003,961 | 5.172 |
| 4 | 413.975,024<br>360.003,961 | 5 | 413.977,827<br>360.004,055 | 2.805 |
| 5 | 413.977,827<br>360.004,055 | 6 | 413.981,695<br>360.004,184 | 3.87 |

*Document care conține date cu caracter personal, protejat de prevederile Regulamentului (UE) nr. 679/2016 și Legii 190/2018*

| Punct început | X / Y | Punct sfârşit | X / Y | Lungime segment (** (m) |
|---|---|---|---|---|
| 6 | 413.981,695<br>360.004,184 | 1 | 413.969,692<br>360.082,371 | 79.103 |

** Lungimile segmentelor sunt determinate în planul de proiecţie Stereo 70 şi sunt rotunjite la 1 milimetru.
*** Distanţa dintre puncte este formată din segmente cumulate ce sunt mai mici decât valoarea 1 milimetru.

*Document care conține date cu caracter personal, protejat de prevederile Regulamentului (UE) nr. 679/2016 și Legii 190/2018*

# DATE DESPRE IMOBILUL NR. 4716

**Oficiul de Cadastru şi Publicitate Imobiliară VALCEA**
**Biroul de Cadastru şi Publicitate Imobiliară Ramnicu Valcea**

## A. Partea I. Descrierea imobilului

**TEREN** Extravilan

**Adresa:** Jud. Valcea

| Nr. Crt | Nr cadastral Nr. topografic | Suprafaţa* (mp) | Observaţii / Referinţe |
|---|---|---|---|
| A1 | | 663 | Sector cadastral:103 Teren neimprejmuit; |

## B. Partea II. Proprietari şi acte

| Inscrieri privitoare la dreptul de proprietate şi alte drepturi reale | | Referinţe |
|---|---|---|
| / | | |
| Act Administrativ nr. Proces verbal nr.8194, din 13/11/2024 emis de Comisia Locala de Fond Funciar Tetoiu (Hotarârea Comisiei Judetene 43/13.09.1991); | | |
| B1 | Inscrierea provizorie, drept de PROPRIETATE, dobandit prin Lege, cota actuala 1/1, cota initiala 1/1 | A1 |
| | 1) **DIACONU VERGILIA** | |

## C. Partea III. SARCINI .

| Inscrieri privind dezmembramintele dreptului de proprietate, drepturi reale de garanţie şi sarcini | Referinţe |
|---|---|
| NU SUNT | |

*Document care conține date cu caracter personal, protejat de prevederile Regulamentului (UE) nr. 679/2016 și Legii 190/2018*

# Anexa Nr. 1 La Partea I

## Teren

| Nr cadastral | Suprafaţa (mp)* | Observaţii / Referinţe |
|---|---|---|
| | 663 | |

* Suprafaţa este determinată in planul de proiecţie Stereo 70.

DETALII LINIARE IMOBIL

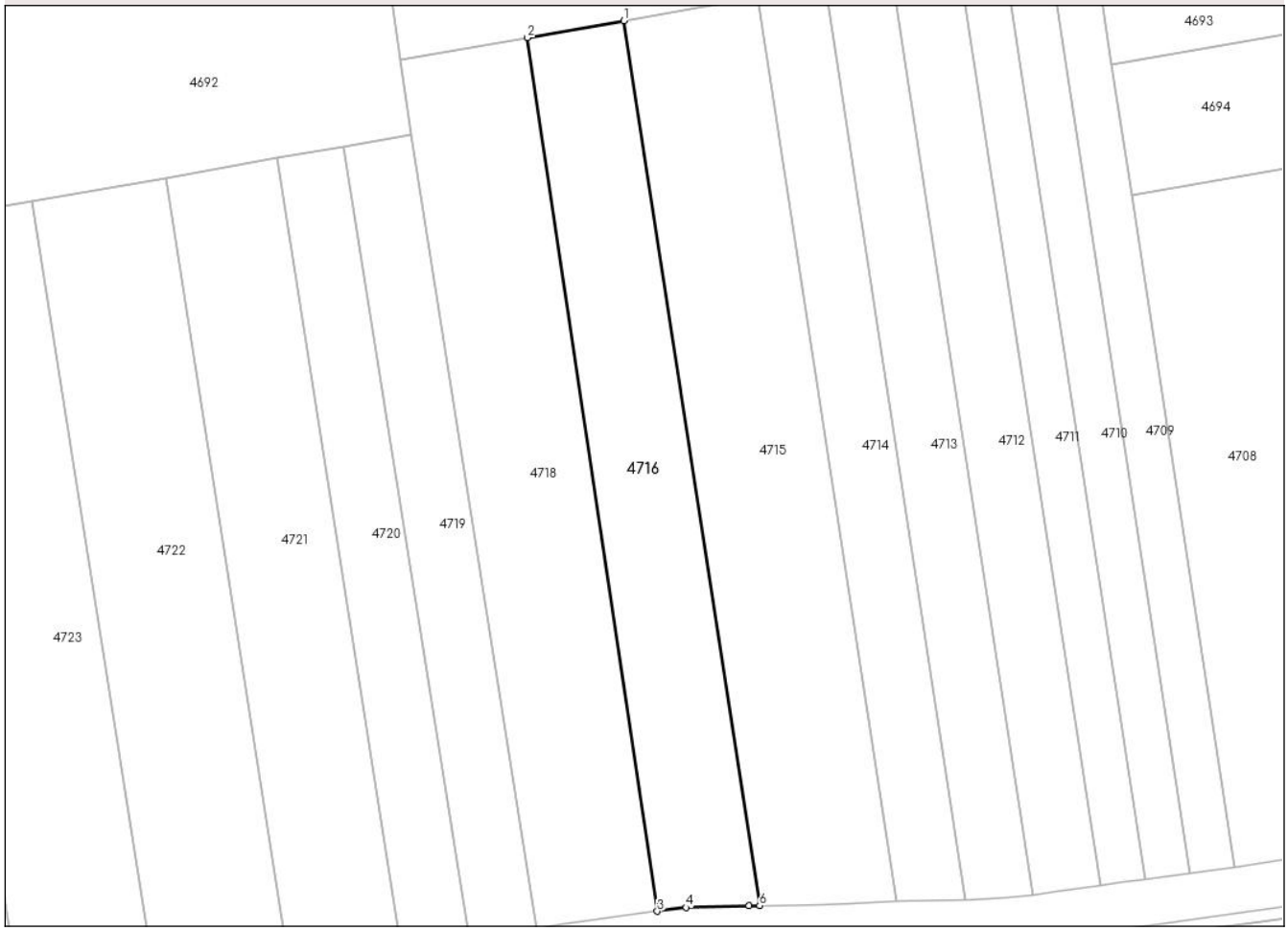


## Date referitoare la teren

| Crt | Categorie folosință | Intra vilan | Suprafaţa (mp) | Tarla | Parcelă | Nr. topo | Observaţii / Referinţe |
|---|---|---|---|---|---|---|---|
| 1 | arabil | NU | 663 | 104 | 3/82 | - | |

**Lungime Segmente**
**1) Valorile lungimilor segmentelor sunt obţinute din proiecţie în plan.**

| Punct început | X / Y | Punct sfârşit | X / Y | Lungime segment (** (m) |
|---|---|---|---|---|
| 1 | 413.958,11<br>360.080,333 | 2 | 413.949,776<br>360.078,867 | 8.462 |
| 2 | 413.949,776<br>360.078,867 | 3 | 413.961,005<br>360.003,36 | 76.337 |
| 3 | 413.961,005<br>360.003,36 | 4 | 413.963,502<br>360.003,685 | 2.518 |
| 4 | 413.963,502<br>360.003,685 | 5 | 413.968,937<br>360.003,815 | 5.437 |
| 5 | 413.968,937<br>360.003,815 | 6 | 413.969,853<br>360.003,84 | 0.916 |

*Document care conține date cu caracter personal, protejat de prevederile Regulamentului (UE) nr. 679/2016 și Legii 190/2018*

| Punct început | X / Y | Punct sfârşit | X / Y | Lungime segment (** (m) |
|---|---|---|---|---|
| 6 | 413.969,853<br>360.003,84 | 1 | 413.958,11<br>360.080,333 | 77.389 |

** Lungimile segmentelor sunt determinate în planul de proiecţie Stereo 70 şi sunt rotunjite la 1 milimetru.
*** Distanţa dintre puncte este formată din segmente cumulate ce sunt mai mici decât valoarea 1 milimetru.

*Document care conține date cu caracter personal, protejat de prevederile Regulamentului (UE) nr. 679/2016 și Legii 190/2018*

# DATE DESPRE IMOBILUL NR. 4718

**Oficiul de Cadastru şi Publicitate Imobiliară VALCEA**
**Biroul de Cadastru şi Publicitate Imobiliară Ramnicu Valcea**

## A. Partea I. Descrierea imobilului

**TEREN** Extravilan

**Adresa:** Jud. Valcea

| Nr. Crt | Nr cadastral Nr. topografic | Suprafaţa* (mp) | Observaţii / Referinţe |
|---|---|---|---|
| A1 | 35515 | 831 | Sector cadastral:103 Teren neimprejmuit; |

## B. Partea II. Proprietari şi acte

| Inscrieri privitoare la dreptul de proprietate şi alte drepturi reale | | Referinţe |
|---|---|---|
| **67668 / 20/11/2018** | | |
| Act Administrativ nr. Titlu de proprietate nr.26146, din 18/10/2018 emis de CJSDPAT VâLCEA (act administrativ nr Documentatie cadastrala nr. 59211 din 12.10.2018, emis de O.C.P.I Valcea); | | |
| B1 | Intabulare, drept de PROPRIETATE, dobandit prin Lege, cota actuala 1/1, cota initiala 1/1 | A1 |
| | 1) **RADULESCU ANTONICA** | |

## C. Partea III. SARCINI .

| Inscrieri privind dezmembramintele dreptului de proprietate, drepturi reale de garanţie şi sarcini | Referinţe |
|---|---|
| NU SUNT | |

*Document care conține date cu caracter personal, protejat de prevederile Regulamentului (UE) nr. 679/2016 și Legii 190/2018*

# Anexa Nr. 1 La Partea I

## Teren

| Nr cadastral | Suprafaţa (mp)* | Observaţii / Referinţe |
|---|---|---|
| 35515 | 831 | |

* Suprafaţa este determinată in planul de proiecţie Stereo 70.

DETALII LINIARE IMOBIL

## Date referitoare la teren

| Crt | Categorie folosință | Intra vilan | Suprafaţa (mp) | Tarla | Parcelă | Nr. topo | Observaţii / Referinţe |
|---|---|---|---|---|---|---|---|
| 1 | arabil | NU | 831 | 104 | 3/83/1 | - | |

**Lungime Segmente**
**1) Valorile lungimilor segmentelor sunt obţinute din proiecţie în plan.**

| Punct început | X / Y | Punct sfârşit | X / Y | Lungime segment (** (m) |
|---|---|---|---|---|
| 1 | 413.938,718<br>360.076,921 | 2 | 413.939,728<br>360.070,494 | 6.506 |
| 2 | 413.939,728<br>360.070,494 | 3 | 413.950,525<br>360.001,783 | 69.554 |
| 3 | 413.950,525<br>360.001,783 | 4 | 413.952,794<br>360.002,291 | 2.325 |
| 4 | 413.952,794<br>360.002,291 | 5 | 413.961,005<br>360.003,36 | 8.28 |
| 5 | 413.961,005<br>360.003,36 | 6 | 413.949,776<br>360.078,867 | 76.337 |

*Document care conține date cu caracter personal, protejat de prevederile Regulamentului (UE) nr. 679/2016 și Legii 190/2018*

| Punct început | X / Y | Punct sfârşit | X / Y | Lungime segment (** (m) |
|---|---|---|---|---|
| 6 | 413.949,776<br>360.078,867 | 1 | 413.938,718<br>360.076,921 | 11.228 |

** Lungimile segmentelor sunt determinate în planul de proiecţie Stereo 70 şi sunt rotunjite la 1 milimetru.
*** Distanţa dintre puncte este formată din segmente cumulate ce sunt mai mici decât valoarea 1 milimetru.

*Document care conține date cu caracter personal, protejat de prevederile Regulamentului (UE) nr. 679/2016 și Legii 190/2018*

# DATE DESPRE IMOBILUL NR. 4719

**Oficiul de Cadastru şi Publicitate Imobiliară VALCEA**
**Biroul de Cadastru şi Publicitate Imobiliară Ramnicu Valcea**

## A. Partea I. Descrierea imobilului

**TEREN** Extravilan

**Adresa:** Jud. Valcea

| Nr. Crt | Nr cadastral Nr. topografic | Suprafaţa* (mp) | Observaţii / Referinţe |
|---|---|---|---|
| A1 | | 409 | Sector cadastral:103 Teren neimprejmuit; |

## B. Partea II. Proprietari şi acte

| Inscrieri privitoare la dreptul de proprietate şi alte drepturi reale | | Referinţe |
|---|---|---|
| / | | |
| Act Administrativ nr. Proces verbal nr.8195, din 13/11/2024 emis de Comisia Locala de Fond Funciar Tetoiu (Hotarârea Comisiei Judetene 6114,6615/27.10.2000); | | |
| B1 | Inscrierea provizorie, drept de PROPRIETATE, dobandit prin Lege, cota actuala 1/1, cota initiala 1/1 | A1 |
| | 1) **CEAUSOIU VIORICA** | |

## C. Partea III. SARCINI .

| Inscrieri privind dezmembramintele dreptului de proprietate, drepturi reale de garanţie şi sarcini | Referinţe |
|---|---|
| NU SUNT | |

*Document care conține date cu caracter personal, protejat de prevederile Regulamentului (UE) nr. 679/2016 și Legii 190/2018*

# Anexa Nr. 1 La Partea I

## Teren

| Nr cadastral | Suprafaţa (mp)* | Observaţii / Referinţe |
|---|---|---|
| | 409 | |

* Suprafaţa este determinată in planul de proiecţie Stereo 70.

DETALII LINIARE IMOBIL

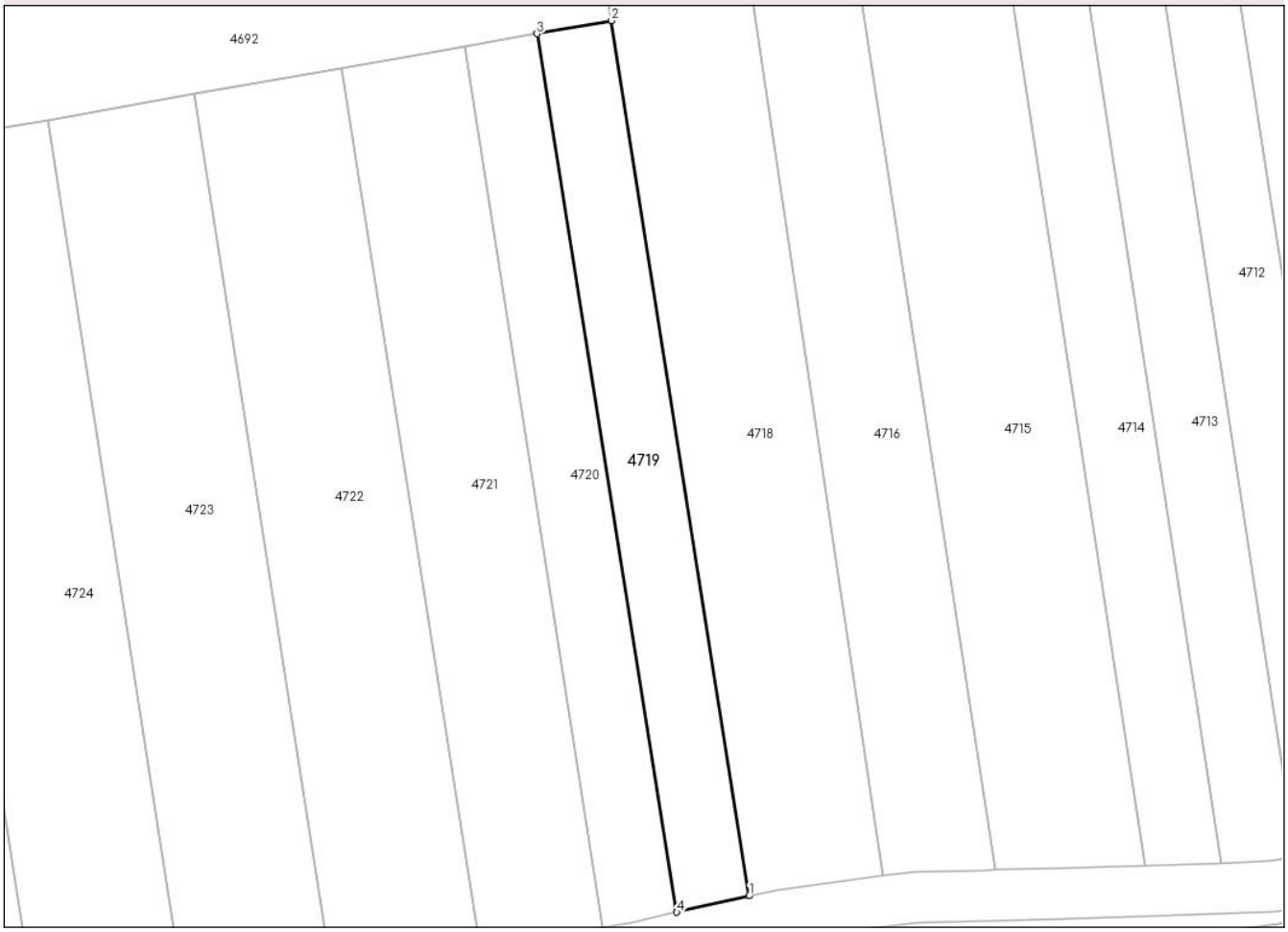


## Date referitoare la teren

| Crt | Categorie folosință | Intra vilan | Suprafaţa (mp) | Tarla | Parcelă | Nr. topo | Observaţii / Referinţe |
|---|---|---|---|---|---|---|---|
| 1 | arabil | NU | 409 | 104 | 3/18 | - | |

**Lungime Segmente**
**1) Valorile lungimilor segmentelor sunt obţinute din proiecţie în plan.**

| Punct început | X / Y | Punct sfârşit | X / Y | Lungime segment (** (m) |
|---|---|---|---|---|
| 1 | 413.950,525<br>360.001,783 | 2 | 413.939,728<br>360.070,494 | 69.554 |
| 2 | 413.939,728<br>360.070,494 | 3 | 413.933,877<br>360.069,465 | 5.941 |
| 3 | 413.933,877<br>360.069,465 | 4 | 413.944,857<br>360.000,515 | 69.819 |
| 4 | 413.944,857<br>360.000,515 | 1 | 413.950,525<br>360.001,783 | 5.808 |

**** Lungimile segmentelor sunt determinate în planul de proiecţie Stereo 70 şi sunt rotunjite la 1 milimetru.**

*Document care conține date cu caracter personal, protejat de prevederile Regulamentului (UE) nr. 679/2016 și Legii 190/2018*

***** Distanţa dintre puncte este formată din segmente cumulate ce sunt mai mici decât valoarea 1 milimetru.**

*Document care conține date cu caracter personal, protejat de prevederile Regulamentului (UE) nr. 679/2016 și Legii 190/2018*

# DATE DESPRE IMOBILUL NR. 4720

**Oficiul de Cadastru şi Publicitate Imobiliară VALCEA**
**Biroul de Cadastru şi Publicitate Imobiliară Ramnicu Valcea**

## A. Partea I. Descrierea imobilului

**TEREN** Extravilan

**Adresa:** Jud. Valcea, LA HAN

| Nr. Crt | Nr cadastral Nr. topografic | Suprafaţa* (mp) | Observaţii / Referinţe |
|---|---|---|---|
| A1 | | 411 | Sector cadastral:103 Teren neimprejmuit; |

## B. Partea II. Proprietari şi acte

| Inscrieri privitoare la dreptul de proprietate şi alte drepturi reale | | Referinţe |
|---|---|---|
| / | | |
| Act Administrativ nr. Titlu de proprietate nr.1895, din 06/01/2005 emis de CJSDPAT VâLCEA; | | |
| B1 | Intabulare, drept de PROPRIETATE, dobandit prin Reconstituire, cota actuala 1/1, cota initiala 1/1 | A1 |
| | 1) **PREOTEASA SEVASTITA**<br>2) **PREOTEASA ION**<br>3) **PREOTEASA CONSTANTIN** | |

## C. Partea III. SARCINI .

| Inscrieri privind dezmembramintele dreptului de proprietate, drepturi reale de garanţie şi sarcini | Referinţe |
|---|---|
| NU SUNT | |

*Document care conține date cu caracter personal, protejat de prevederile Regulamentului (UE) nr. 679/2016 și Legii 190/2018*

# Anexa Nr. 1 La Partea I

## Teren

| Nr cadastral | Suprafaţa (mp)* | Observaţii / Referinţe |
|---|---|---|
| | 411 | |

* Suprafaţa este determinată in planul de proiecţie Stereo 70.

DETALII LINIARE IMOBIL

## Date referitoare la teren

| Crt | Categorie folosință | Intra vilan | Suprafaţa (mp) | Tarla | Parcelă | Nr. topo | Observaţii / Referinţe |
|---|---|---|---|---|---|---|---|
| 1 | arabil | NU | 411 | 104 | 3/19 | - | |

**Lungime Segmente**
**1) Valorile lungimilor segmentelor sunt obţinute din proiecţie în plan.**

| Punct început | X / Y | Punct sfârşit | X / Y | Lungime segment (** (m) |
|---|---|---|---|---|
| 1 | 413.933,877<br>360.069,465 | 2 | 413.928,161<br>360.068,459 | 5.804 |
| 2 | 413.928,161<br>360.068,459 | 3 | 413.939,028<br>359.999,302 | 70.006 |
| 3 | 413.939,028<br>359.999,302 | 4 | 413.941,317<br>359.999,723 | 2.327 |
| 4 | 413.941,317<br>359.999,723 | 5 | 413.944,857<br>360.000,515 | 3.628 |
| 5 | 413.944,857<br>360.000,515 | 1 | 413.933,877<br>360.069,465 | 69.819 |

*Document care conține date cu caracter personal, protejat de prevederile Regulamentului (UE) nr. 679/2016 și Legii 190/2018*

** Lungimile segmentelor sunt determinate în planul de proiecţie Stereo 70 şi sunt rotunjite la 1 milimetru.
*** Distanţa dintre puncte este formată din segmente cumulate ce sunt mai mici decât valoarea 1 milimetru.

# DATE DESPRE IMOBILUL NR. 4721

**Oficiul de Cadastru şi Publicitate Imobiliară VALCEA**
**Biroul de Cadastru şi Publicitate Imobiliară Ramnicu Valcea**

## A. Partea I. Descrierea imobilului

**TEREN** Extravilan

**Adresa:** Jud. Valcea

| Nr. Crt | Nr cadastral Nr. topografic | Suprafaţa* (mp) | Observaţii / Referinţe |
|---|---|---|---|
| A1 | | 686 | Sector cadastral:103 Teren neimprejmuit; |

## B. Partea II. Proprietari şi acte

| Inscrieri privitoare la dreptul de proprietate şi alte drepturi reale | | Referinţe |
|---|---|---|
| / | | |
| Act Administrativ nr. Proces verbal nr.8196, din 13/11/2024 emis de Comisia Locala de Fond Funciar Tetoiu (Hotarârea Comisiei Judetene 43/13.09.1991); | | |
| B1 | Inscrierea provizorie, drept de PROPRIETATE, dobandit prin Lege, cota actuala 1/1, cota initiala 1/1 | A1 |
| | 1) **DINCA CONSTANTIN** | |

## C. Partea III. SARCINI .

| Inscrieri privind dezmembramintele dreptului de proprietate, drepturi reale de garanţie şi sarcini | Referinţe |
|---|---|
| NU SUNT | |

*Document care conține date cu caracter personal, protejat de prevederile Regulamentului (UE) nr. 679/2016 și Legii 190/2018*

# Anexa Nr. 1 La Partea I

## Teren

| Nr cadastral | Suprafaţa (mp)* | Observaţii / Referinţe |
|---|---|---|
| | 686 | |

* Suprafaţa este determinată in planul de proiecţie Stereo 70.

DETALII LINIARE IMOBIL

## Date referitoare la teren

| Crt | Categorie folosință | Intra vilan | Suprafaţa (mp) | Tarla | Parcelă | Nr. topo | Observaţii / Referinţe |
|---|---|---|---|---|---|---|---|
| 1 | arabil | NU | 686 | 104 | 3/20 | - | |

**Lungime Segmente**
**1) Valorile lungimilor segmentelor sunt obţinute din proiecţie în plan.**

| Punct început | X / Y | Punct sfârşit | X / Y | Lungime segment (** (m) |
|---|---|---|---|---|
| 1 | 413.918,509<br>360.066,761 | 2 | 413.929,387<br>359.997,533 | 70.077 |
| 2 | 413.929,387<br>359.997,533 | 3 | 413.929,999<br>359.997,644 | 0.622 |
| 3 | 413.929,999<br>359.997,644 | 4 | 413.939,028<br>359.999,302 | 9.18 |
| 4 | 413.939,028<br>359.999,302 | 5 | 413.928,161<br>360.068,459 | 70.006 |
| 5 | 413.928,161<br>360.068,459 | 1 | 413.918,509<br>360.066,761 | 9.8 |

*Document care conține date cu caracter personal, protejat de prevederile Regulamentului (UE) nr. 679/2016 și Legii 190/2018*

** Lungimile segmentelor sunt determinate în planul de proiecţie Stereo 70 şi sunt rotunjite la 1 milimetru.
*** Distanţa dintre puncte este formată din segmente cumulate ce sunt mai mici decât valoarea 1 milimetru.

*Document care conține date cu caracter personal, protejat de prevederile Regulamentului (UE) nr. 679/2016 și Legii 190/2018*

# DATE DESPRE IMOBILUL NR. 4722

**Oficiul de Cadastru şi Publicitate Imobiliară VALCEA**
**Biroul de Cadastru şi Publicitate Imobiliară Ramnicu Valcea**

## A. Partea I. Descrierea imobilului

**TEREN** Extravilan

**Adresa:** Jud. Valcea

| Nr. Crt | Nr cadastral Nr. topografic | Suprafaţa* (mp) | Observaţii / Referinţe |
|---|---|---|---|
| A1 | | 823 | Sector cadastral:103 Teren neimprejmuit; |

## B. Partea II. Proprietari şi acte

| Inscrieri privitoare la dreptul de proprietate şi alte drepturi reale | | Referinţe |
|---|---|---|
| / | | |
| Act Notarial nr. Certificat de mostenitor nr.18, din 02/05/2007 emis de BNP MIHAI-GRATIAN TIBREA; | | |
| B1 | Intabulare, drept de PROPRIETATE, dobandit prin Succesiune, cota actuala 3/4, cota initiala 3/4 | A1 |
| | 1) **VOINEA ION** | |
| B2 | Intabulare, drept de PROPRIETATE, dobandit prin Succesiune, cota actuala 1/4, cota initiala 1/4 | A1 |
| | 1) **VOINEA ION** | |

## C. Partea III. SARCINI .

| Inscrieri privind dezmembramintele dreptului de proprietate, drepturi reale de garanţie şi sarcini | Referinţe |
|---|---|
| NU SUNT | |

*Document care conține date cu caracter personal, protejat de prevederile Regulamentului (UE) nr. 679/2016 și Legii 190/2018*

# Anexa Nr. 1 La Partea I

## Teren

| Nr cadastral | Suprafaţa (mp)* | Observaţii / Referinţe |
|---|---|---|
| | 823 | |

* Suprafaţa este determinată in planul de proiecţie Stereo 70.

DETALII LINIARE IMOBIL

## Date referitoare la teren

| Crt | Categorie folosință | Intra vilan | Suprafaţa (mp) | Tarla | Parcelă | Nr. topo | Observaţii / Referinţe |
|---|---|---|---|---|---|---|---|
| 1 | arabil | NU | 823 | 104 | 3/21 | - | In TP 105 |

**Lungime Segmente**
**1) Valorile lungimilor segmentelor sunt obţinute din proiecţie în plan.**

| Punct început | X / Y | Punct sfârşit | X / Y | Lungime segment (** (m) |
|---|---|---|---|---|
| 1 | 413.906,953<br>360.064,727 | 2 | 413.917,814<br>359.995,44 | 70.133 |
| 2 | 413.917,814<br>359.995,44 | 3 | 413.929,387<br>359.997,533 | 11.761 |
| 3 | 413.929,387<br>359.997,533 | 4 | 413.918,509<br>360.066,761 | 70.077 |
| 4 | 413.918,509<br>360.066,761 | 1 | 413.906,953<br>360.064,727 | 11.734 |

**** Lungimile segmentelor sunt determinate în planul de proiecţie Stereo 70 şi sunt rotunjite la 1 milimetru.**

*Document care conține date cu caracter personal, protejat de prevederile Regulamentului (UE) nr. 679/2016 și Legii 190/2018*

***** Distanţa dintre puncte este formată din segmente cumulate ce sunt mai mici decât valoarea 1 milimetru.**

*Document care conține date cu caracter personal, protejat de prevederile Regulamentului (UE) nr. 679/2016 și Legii 190/2018*

# DATE DESPRE IMOBILUL NR. 4723

**Oficiul de Cadastru şi Publicitate Imobiliară VALCEA**
**Biroul de Cadastru şi Publicitate Imobiliară Ramnicu Valcea**

## A. Partea I. Descrierea imobilului

**TEREN** Extravilan

**Adresa:** Jud. Valcea, LA ULITA

| Nr. Crt | Nr cadastral Nr. topografic | Suprafaţa* (mp) | Observaţii / Referinţe |
|---|---|---|---|
| A1 | | 823 | Sector cadastral:103 Teren neimprejmuit; |

## B. Partea II. Proprietari şi acte

| Inscrieri privitoare la dreptul de proprietate şi alte drepturi reale | | Referinţe |
|---|---|---|
| / | | |
| Act Administrativ nr. Titlu de proprietate nr.886/46587, din 15/10/1998 emis de CJSDPAT VâLCEA; | | |
| B1 | Intabulare, drept de PROPRIETATE, dobandit prin Reconstituire, cota actuala 1/1, cota initiala 1/1 | A1 |
| | 1) **BĂRĂNESCU ILIE** | |

## C. Partea III. SARCINI .

| Inscrieri privind dezmembramintele dreptului de proprietate, drepturi reale de garanţie şi sarcini | Referinţe |
|---|---|
| NU SUNT | |

*Document care conține date cu caracter personal, protejat de prevederile Regulamentului (UE) nr. 679/2016 și Legii 190/2018*

# Anexa Nr. 1 La Partea I

## Teren

| Nr cadastral | Suprafaţa (mp)* | Observaţii / Referinţe |
|---|---|---|
| | 823 | |

* Suprafaţa este determinată in planul de proiecţie Stereo 70.

DETALII LINIARE IMOBIL

## Date referitoare la teren

| Crt | Categorie folosință | Intra vilan | Suprafaţa (mp) | Tarla | Parcelă | Nr. topo | Observaţii / Referinţe |
|---|---|---|---|---|---|---|---|
| 1 | arabil | NU | 823 | 104 | 3/22 | - | |

**Lungime Segmente**
**1) Valorile lungimilor segmentelor sunt obţinute din proiecţie în plan.**

| Punct început | X / Y | Punct sfârşit | X / Y | Lungime segment (** (m) |
|---|---|---|---|---|
| 1 | 413.906,953<br>360.064,727 | 2 | 413.895,404<br>360.062,695 | 11.726 |
| 2 | 413.895,404<br>360.062,695 | 3 | 413.906,215<br>359.993,506 | 70.029 |
| 3 | 413.906,215<br>359.993,506 | 4 | 413.911,129<br>359.994,231 | 4.967 |
| 4 | 413.911,129<br>359.994,231 | 5 | 413.917,814<br>359.995,44 | 6.793 |
| 5 | 413.917,814<br>359.995,44 | 1 | 413.906,953<br>360.064,727 | 70.133 |

*Document care conține date cu caracter personal, protejat de prevederile Regulamentului (UE) nr. 679/2016 și Legii 190/2018*

** Lungimile segmentelor sunt determinate în planul de proiecţie Stereo 70 şi sunt rotunjite la 1 milimetru.
*** Distanţa dintre puncte este formată din segmente cumulate ce sunt mai mici decât valoarea 1 milimetru.

*Document care conține date cu caracter personal, protejat de prevederile Regulamentului (UE) nr. 679/2016 și Legii 190/2018*

# DATE DESPRE IMOBILUL NR. 4724

**Oficiul de Cadastru şi Publicitate Imobiliară VALCEA**
**Biroul de Cadastru şi Publicitate Imobiliară Ramnicu Valcea**

## A. Partea I. Descrierea imobilului

**TEREN** Extravilan

**Adresa:** Jud. Valcea

| Nr. Crt | Nr cadastral Nr. topografic | Suprafaţa* (mp) | Observaţii / Referinţe |
|---|---|---|---|
| A1 | | 823 | Sector cadastral:103 Teren neimprejmuit; |

## B. Partea II. Proprietari şi acte

| Inscrieri privitoare la dreptul de proprietate şi alte drepturi reale | | Referinţe |
|---|---|---|
| / | | |
| Act Administrativ nr. Proces verbal nr.8197, din 13/11/2024 emis de Comisia Locala de Fond Funciar Tetoiu (Hotarârea Comisiei Judetene 43/13.09.1991); | | |
| B1 | Inscrierea provizorie, drept de PROPRIETATE, dobandit prin Lege, cota actuala 1/1, cota initiala 1/1 | A1 |
| | 1) **DIACONU VERGILIA** | |

## C. Partea III. SARCINI .

| Inscrieri privind dezmembramintele dreptului de proprietate, drepturi reale de garanţie şi sarcini | Referinţe |
|---|---|
| NU SUNT | |

*Document care conține date cu caracter personal, protejat de prevederile Regulamentului (UE) nr. 679/2016 și Legii 190/2018*

# Anexa Nr. 1 La Partea I

## Teren

| Nr cadastral | Suprafaţa (mp)* | Observaţii / Referinţe |
|---|---|---|
| | 823 | |

* Suprafaţa este determinată in planul de proiecţie Stereo 70.

DETALII LINIARE IMOBIL

## Date referitoare la teren

| Crt | Categorie folosință | Intra vilan | Suprafaţa (mp) | Tarla | Parcelă | Nr. topo | Observaţii / Referinţe |
|---|---|---|---|---|---|---|---|
| 1 | arabil | NU | 823 | 104 | 3/23 | - | |

**Lungime Segmente**
**1) Valorile lungimilor segmentelor sunt obţinute din proiecţie în plan.**

| Punct început | X / Y | Punct sfârşit | X / Y | Lungime segment (** (m) |
|---|---|---|---|---|
| 1 | 413.895,404<br>360.062,695 | 2 | 413.883,779<br>360.060,65 | 11.804 |
| 2 | 413.883,779<br>360.060,65 | 3 | 413.894,569<br>359.991,882 | 69.609 |
| 3 | 413.894,569<br>359.991,882 | 4 | 413.901,701<br>359.992,841 | 7.196 |
| 4 | 413.901,701<br>359.992,841 | 5 | 413.906,215<br>359.993,506 | 4.563 |
| 5 | 413.906,215<br>359.993,506 | 1 | 413.895,404<br>360.062,695 | 70.029 |

*Document care conține date cu caracter personal, protejat de prevederile Regulamentului (UE) nr. 679/2016 și Legii 190/2018*

** Lungimile segmentelor sunt determinate în planul de proiecţie Stereo 70 şi sunt rotunjite la 1 milimetru.
*** Distanţa dintre puncte este formată din segmente cumulate ce sunt mai mici decât valoarea 1 milimetru.

*Document care conține date cu caracter personal, protejat de prevederile Regulamentului (UE) nr. 679/2016 și Legii 190/2018*

# DATE DESPRE IMOBILUL NR. 4725

**Oficiul de Cadastru şi Publicitate Imobiliară VALCEA**
**Biroul de Cadastru şi Publicitate Imobiliară Ramnicu Valcea**

## A. Partea I. Descrierea imobilului

**TEREN** Extravilan

**Adresa:** Jud. Valcea

| Nr. Crt | Nr cadastral Nr. topografic | Suprafaţa* (mp) | Observaţii / Referinţe |
|---|---|---|---|
| A1 | | 823 | Sector cadastral:103 Teren neimprejmuit; |

## B. Partea II. Proprietari şi acte

| Inscrieri privitoare la dreptul de proprietate şi alte drepturi reale | | Referinţe |
|---|---|---|
| / | | |
| Act Notarial nr. Certificat de mostenitor nr.124, din 19/06/2020 emis de Notar Public IONILETE ALIN-NICUSOR; | | |
| B1 | Intabulare, drept de PROPRIETATE, dobandit prin Reconstituire, cota actuala 1/1, cota initiala 1/1 | A1 |
| | 1) **PREOTEASA D. MIRCEA** | |

## C. Partea III. SARCINI .

| Inscrieri privind dezmembramintele dreptului de proprietate, drepturi reale de garanţie şi sarcini | Referinţe |
|---|---|
| NU SUNT | |

# Anexa Nr. 1 La Partea I

## Teren

| Nr cadastral | Suprafaţa (mp)* | Observaţii / Referinţe |
|---|---|---|
| | 823 | |

* Suprafaţa este determinată in planul de proiecţie Stereo 70.

DETALII LINIARE IMOBIL

## Date referitoare la teren

| Crt | Categorie folosință | Intra vilan | Suprafaţa (mp) | Tarla | Parcelă | Nr. topo | Observaţii / Referinţe |
|---|---|---|---|---|---|---|---|
| 1 | arabil | NU | 823 | 104 | 10/91 | - | |

**Lungime Segmente**
**1) Valorile lungimilor segmentelor sunt obţinute din proiecţie în plan.**

| Punct început | X / Y | Punct sfârşit | X / Y | Lungime segment (** (m) |
|---|---|---|---|---|
| 1 | 413.883,779<br>360.060,65 | 2 | 413.872,115<br>360.058,597 | 11.843 |
| 2 | 413.872,115<br>360.058,597 | 3 | 413.883,066<br>359.989,341 | 70.116 |
| 3 | 413.883,066<br>359.989,341 | 4 | 413.891,581<br>359.991,481 | 8.78 |
| 4 | 413.891,581<br>359.991,481 | 5 | 413.894,569<br>359.991,882 | 3.015 |
| 5 | 413.894,569<br>359.991,882 | 1 | 413.883,779<br>360.060,65 | 69.609 |

*Document care conține date cu caracter personal, protejat de prevederile Regulamentului (UE) nr. 679/2016 și Legii 190/2018*

** Lungimile segmentelor sunt determinate în planul de proiecţie Stereo 70 şi sunt rotunjite la 1 milimetru.
*** Distanţa dintre puncte este formată din segmente cumulate ce sunt mai mici decât valoarea 1 milimetru.

*Document care conține date cu caracter personal, protejat de prevederile Regulamentului (UE) nr. 679/2016 și Legii 190/2018*

# DATE DESPRE IMOBILUL NR. 4726

**Oficiul de Cadastru şi Publicitate Imobiliară VALCEA**
**Biroul de Cadastru şi Publicitate Imobiliară Ramnicu Valcea**

## A. Partea I. Descrierea imobilului

**TEREN** Extravilan

**Adresa:** Jud. Valcea, LA HAN

| Nr. Crt | Nr cadastral Nr. topografic | Suprafaţa* (mp) | Observaţii / Referinţe |
|---|---|---|---|
| A1 | | Din acte: 2.013<br>Masurata: 823 | Sector cadastral:103 Teren neimprejmuit; |

## B. Partea II. Proprietari şi acte

| Inscrieri privitoare la dreptul de proprietate şi alte drepturi reale | | Referinţe |
|---|---|---|
| / | | |
| Act Administrativ nr. Titlu de proprietate nr.932/50948, din 30/04/1999 emis de CJSDPAT VâLCEA; | | |
| B1 | Intabulare, drept de PROPRIETATE, dobandit prin Reconstituire, cota actuala 1/1, cota initiala 1/1 | A1 |
| | 1) **ŞTEFAN DUMITRU** | |

## C. Partea III. SARCINI .

| Inscrieri privind dezmembramintele dreptului de proprietate, drepturi reale de garanţie şi sarcini | Referinţe |
|---|---|
| NU SUNT | |

*Document care conține date cu caracter personal, protejat de prevederile Regulamentului (UE) nr. 679/2016 și Legii 190/2018*

# Anexa Nr. 1 La Partea I

## Teren

| Nr cadastral | Suprafaţa (mp)* | Observaţii / Referinţe |
|---|---|---|
| | Din acte: 2.013<br>Masurata: 823 | |

* Suprafaţa este determinată in planul de proiecţie Stereo 70.

DETALII LINIARE IMOBIL

## Date referitoare la teren

| Crt | Categorie folosinţă | Intra vilan | Suprafaţa (mp) | Tarla | Parcelă | Nr. topo | Observaţii / Referinţe |
|---|---|---|---|---|---|---|---|
| 1 | arabil | NU | 823 | 104 | 3/25 | - | In TP 105<br>Dif. in S109 la ID 4765 |

**Lungime Segmente**
**1) Valorile lungimilor segmentelor sunt obţinute din proiecţie în plan.**

| Punct început | X / Y | Punct sfârşit | X / Y | Lungime segment (** (m) |
|---|---|---|---|---|
| 1 | 413.872,115<br>360.058,597 | 2 | 413.860,596<br>360.056,57 | 11.696 |
| 2 | 413.860,596<br>360.056,57 | 3 | 413.871,483<br>359.987,307 | 70.113 |
| 3 | 413.871,483<br>359.987,307 | 4 | 413.873,951<br>359.987,562 | 2.481 |
| 4 | 413.873,951<br>359.987,562 | 5 | 413.883,03<br>359.989,332 | 9.25 |
| 5 | 413.883,03<br>359.989,332 | 6 | 413.883,066<br>359.989,341 | 0.037 |

*Document care conține date cu caracter personal, protejat de prevederile Regulamentului (UE) nr. 679/2016 și Legii 190/2018*

| Punct început | X / Y | Punct sfârşit | X / Y | Lungime segment (** (m) |
|---|---|---|---|---|
| 6 | 413.883,066<br>359.989,341 | 1 | 413.872,115<br>360.058,597 | 70.116 |

** Lungimile segmentelor sunt determinate în planul de proiecţie Stereo 70 şi sunt rotunjite la 1 milimetru.
*** Distanţa dintre puncte este formată din segmente cumulate ce sunt mai mici decât valoarea 1 milimetru.

*Document care conține date cu caracter personal, protejat de prevederile Regulamentului (UE) nr. 679/2016 și Legii 190/2018*

# DATE DESPRE IMOBILUL NR. 4727

**Oficiul de Cadastru şi Publicitate Imobiliară VALCEA**
**Biroul de Cadastru şi Publicitate Imobiliară Ramnicu Valcea**

## A. Partea I. Descrierea imobilului

**TEREN** Extravilan

**Adresa:** Jud. Valcea

| Nr. Crt | Nr cadastral Nr. topografic | Suprafaţa* (mp) | Observaţii / Referinţe |
|---|---|---|---|
| A1 | | Din acte: 2.809<br>Masurata: 1.493 | Sector cadastral:103 Teren neimprejmuit; |

## B. Partea II. Proprietari şi acte

| Inscrieri privitoare la dreptul de proprietate şi alte drepturi reale | | Referinţe |
|---|---|---|
| / | | |
| Act Notarial nr. Certificat de mostenitor nr.97, din 06/11/2018 emis de NP CARMEN VARGA; | | |
| B1 | Intabulare, drept de PROPRIETATE, dobandit prin Succesiune, cota actuala 1/1, cota initiala 1/1 | A1 |
| | 1) **DEACONU ADINA** | |

## C. Partea III. SARCINI .

| Inscrieri privind dezmembramintele dreptului de proprietate, drepturi reale de garanţie şi sarcini | Referinţe |
|---|---|
| NU SUNT | |

*Document care conține date cu caracter personal, protejat de prevederile Regulamentului (UE) nr. 679/2016 și Legii 190/2018*

# Anexa Nr. 1 La Partea I

## Teren

| Nr cadastral | Suprafaţa (mp)* | Observaţii / Referinţe |
|---|---|---|
| | Din acte: 2.809<br>Masurata: 1.493 | |

* Suprafaţa este determinată in planul de proiecţie Stereo 70.

DETALII LINIARE IMOBIL

## Date referitoare la teren

| Crt | Categorie folosinţă | Intra vilan | Suprafaţa (mp) | Tarla | Parcelă | Nr. topo | Observaţii / Referinţe |
|---|---|---|---|---|---|---|---|
| 1 | arabil | NU | 1.493 | 104 | 3/26 | - | Dif. in S109 la ID 4763 |

**Lungime Segmente**
**1) Valorile lungimilor segmentelor sunt obţinute din proiecţie în plan.**

| Punct început | X / Y | Punct sfârşit | X / Y | Lungime segment (** (m) |
|---|---|---|---|---|
| 1 | 413.839,362<br>360.052,834 | 2 | 413.840,98<br>360.042,544 | 10.416 |
| 2 | 413.840,98<br>360.042,544 | 3 | 413.849,987<br>359.985,243 | 58.005 |
| 3 | 413.849,987<br>359.985,243 | 4 | 413.854,087<br>359.985,748 | 4.131 |
| 4 | 413.854,087<br>359.985,748 | 5 | 413.865,095<br>359.986,646 | 11.045 |
| 5 | 413.865,095<br>359.986,646 | 6 | 413.871,483<br>359.987,307 | 6.422 |

*Document care conține date cu caracter personal, protejat de prevederile Regulamentului (UE) nr. 679/2016 și Legii 190/2018*

| Punct început | X / Y | Punct sfârşit | X / Y | Lungime segment (** (m) |
|---|---|---|---|---|
| 6 | 413.871,483<br>359.987,307 | 7 | 413.860,596<br>360.056,57 | 70.113 |
| 7 | 413.860,596<br>360.056,57 | 1 | 413.839,362<br>360.052,834 | 21.56 |

**** Lungimile segmentelor sunt determinate în planul de proiecţie Stereo 70 şi sunt rotunjite la 1 milimetru.**
***** Distanţa dintre puncte este formată din segmente cumulate ce sunt mai mici decât valoarea 1 milimetru.**

*Document care conține date cu caracter personal, protejat de prevederile Regulamentului (UE) nr. 679/2016 și Legii 190/2018*

# DATE DESPRE IMOBILUL NR. 4728

**Oficiul de Cadastru şi Publicitate Imobiliară VALCEA**
**Biroul de Cadastru şi Publicitate Imobiliară Ramnicu Valcea**

## A. Partea I. Descrierea imobilului

**TEREN** Extravilan

**Adresa:** Jud. Valcea, LA ULITA

| Nr. Crt | Nr cadastral Nr. topografic | Suprafaţa* (mp) | Observaţii / Referinţe |
|---|---|---|---|
| A1 | | Din acte: 1.811<br>Masurata: 609 | Sector cadastral:103 Teren neimprejmuit; |

## B. Partea II. Proprietari şi acte

| Inscrieri privitoare la dreptul de proprietate şi alte drepturi reale | | Referinţe |
|---|---|---|
| / | | |
| Act Administrativ nr. Titlu de proprietate nr.1070/52924, din 10/11/1999 emis de CJSDPAT VâLCEA; | | |
| B1 | Intabulare, drept de PROPRIETATE, dobandit prin Reconstituire, cota actuala 1/1, cota initiala 1/1 | A1 |
| | 1) **VINTILĂ CONSTANŢA** | |

## C. Partea III. SARCINI .

| Inscrieri privind dezmembramintele dreptului de proprietate, drepturi reale de garanţie şi sarcini | Referinţe |
|---|---|
| NU SUNT | |

*Document care conține date cu caracter personal, protejat de prevederile Regulamentului (UE) nr. 679/2016 și Legii 190/2018*

# Anexa Nr. 1 La Partea I

## Teren

| Nr cadastral | Suprafaţa (mp)* | Observaţii / Referinţe |
|---|---|---|
| | Din acte: 1.811<br>Masurata: 609 | |

* Suprafaţa este determinată in planul de proiecţie Stereo 70.

DETALII LINIARE IMOBIL

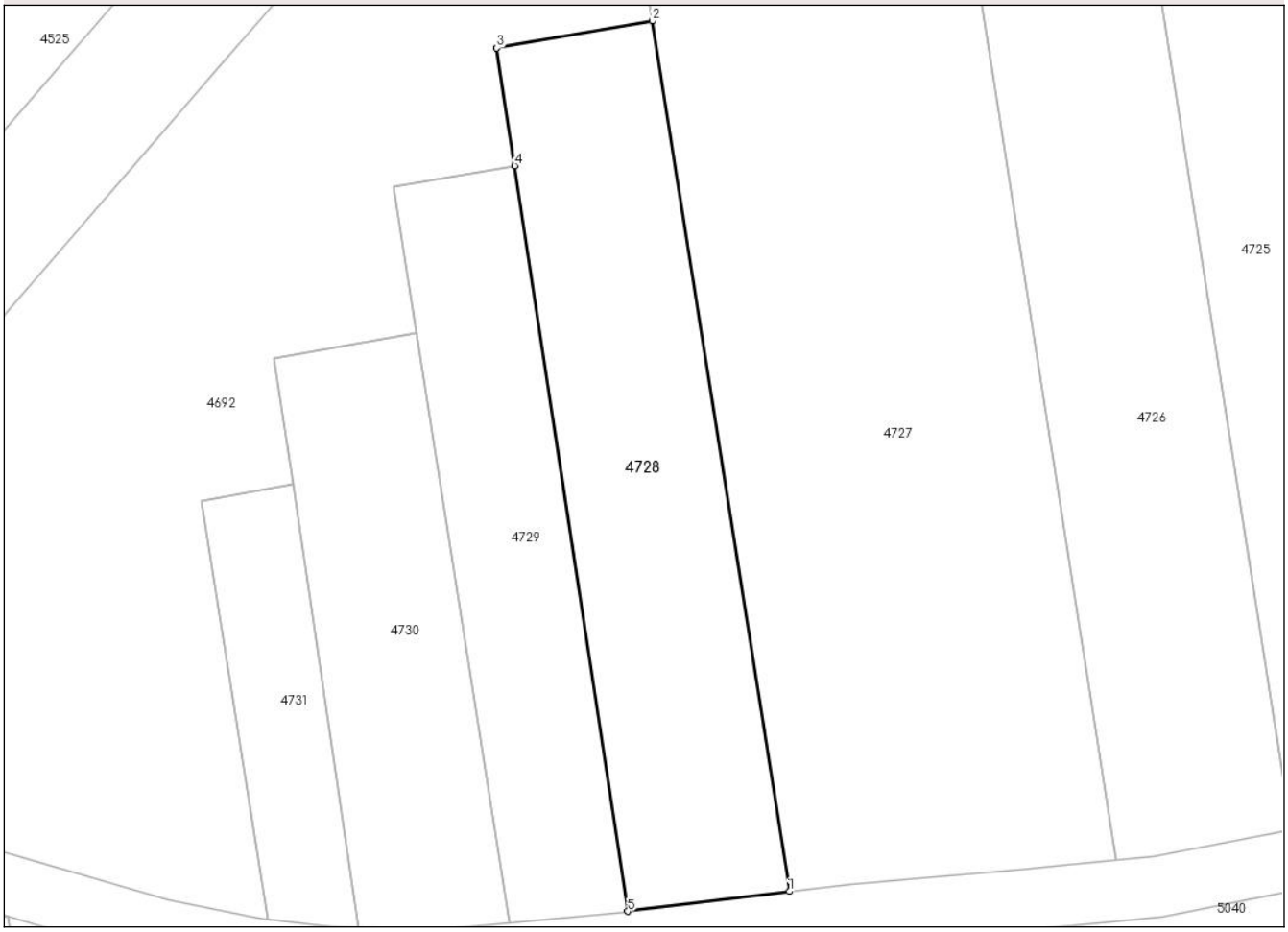


## Date referitoare la teren

| Crt | Categorie folosinţă | Intra vilan | Suprafaţa (mp) | Tarla | Parcelă | Nr. topo | Observaţii / Referinţe |
|---|---|---|---|---|---|---|---|
| 1 | arabil | NU | 609 | 104 | 10/95 | - | Dif. in S109 la ID 4762 |

**Lungime Segmente**
**1) Valorile lungimilor segmentelor sunt obţinute din proiecţie în plan.**

| Punct început | X / Y | Punct sfârşit | X / Y | Lungime segment (** (m) |
|---|---|---|---|---|
| 1 | 413.849,987<br>359.985,243 | 2 | 413.840,98<br>360.042,544 | 58.005 |
| 2 | 413.840,98<br>360.042,544 | 3 | 413.830,737<br>360.040,742 | 10.4 |
| 3 | 413.830,737<br>360.040,742 | 4 | 413.831,913<br>360.032,997 | 7.834 |
| 4 | 413.831,913<br>360.032,997 | 5 | 413.839,36<br>359.983,935 | 49.624 |
| 5 | 413.839,36<br>359.983,935 | 1 | 413.849,987<br>359.985,243 | 10.707 |

*Document care conține date cu caracter personal, protejat de prevederile Regulamentului (UE) nr. 679/2016 și Legii 190/2018*

** Lungimile segmentelor sunt determinate în planul de proiecţie Stereo 70 şi sunt rotunjite la 1 milimetru.
*** Distanţa dintre puncte este formată din segmente cumulate ce sunt mai mici decât valoarea 1 milimetru.

*Document care conține date cu caracter personal, protejat de prevederile Regulamentului (UE) nr. 679/2016 și Legii 190/2018*

# DATE DESPRE IMOBILUL NR. 4729

**Oficiul de Cadastru şi Publicitate Imobiliară VALCEA**
**Biroul de Cadastru şi Publicitate Imobiliară Ramnicu Valcea**

## A. Partea I. Descrierea imobilului

**TEREN** Extravilan

**Adresa:** Jud. Valcea, LA ULITA

| Nr. Crt | Nr cadastral Nr. topografic | Suprafaţa* (mp) | Observaţii / Referinţe |
|---|---|---|---|
| A1 | | Din acte: 862<br>Masurata: 393 | Sector cadastral:103 Teren neimprejmuit; |

## B. Partea II. Proprietari şi acte

| Inscrieri privitoare la dreptul de proprietate şi alte drepturi reale | | Referinţe |
|---|---|---|
| / | | |
| Act Administrativ nr. Titlu de proprietate nr.1022/52924, din 10/11/1999 emis de CJSDPAT VâLCEA; | | |
| B1 | Intabulare, drept de PROPRIETATE, dobandit prin Reconstituire, cota actuala 1/1, cota initiala 1/1 | A1 |
| | 1) **DIACONU MARIA** | |

## C. Partea III. SARCINI .

| Inscrieri privind dezmembramintele dreptului de proprietate, drepturi reale de garanţie şi sarcini | Referinţe |
|---|---|
| NU SUNT | |

*Document care conține date cu caracter personal, protejat de prevederile Regulamentului (UE) nr. 679/2016 și Legii 190/2018*

# Anexa Nr. 1 La Partea I

## Teren

| Nr cadastral | Suprafaţa (mp)* | Observaţii / Referinţe |
|---|---|---|
| | Din acte: 862<br>Masurata: 393 | |

* Suprafaţa este determinată in planul de proiecţie Stereo 70.

DETALII LINIARE IMOBIL

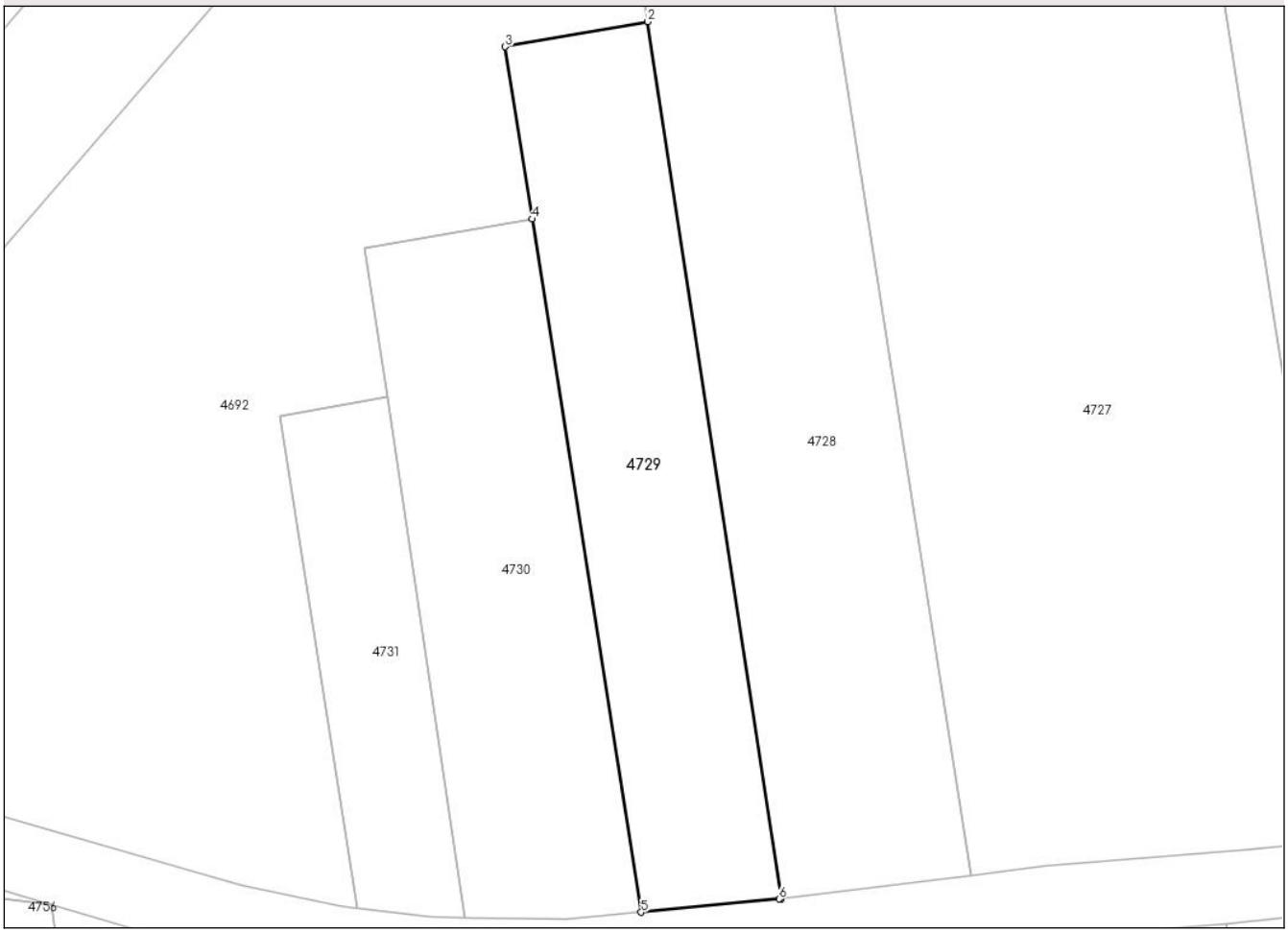


## Date referitoare la teren

| Crt | Categorie folosinţă | Intra vilan | Suprafaţa (mp) | Tarla | Parcelă | Nr. topo | Observaţii / Referinţe |
|---|---|---|---|---|---|---|---|
| 1 | arabil | NU | 393 | 104 | 10/96 | - | Dif. in S109 ID4761 |

**Lungime Segmente**
**1) Valorile lungimilor segmentelor sunt obţinute din proiecţie în plan.**

| Punct început | X / Y | Punct sfârşit | X / Y | Lungime segment (** (m) |
|---|---|---|---|---|
| 1 | 413.839,36<br>359.983,935 | 2 | 413.831,913<br>360.032,997 | 49.624 |
| 2 | 413.831,913<br>360.032,997 | 3 | 413.823,933<br>360.031,593 | 8.103 |
| 3 | 413.823,933<br>360.031,593 | 4 | 413.825,448<br>360.021,959 | 9.752 |
| 4 | 413.825,448<br>360.021,959 | 5 | 413.831,542<br>359.983,187 | 39.248 |
| 5 | 413.831,542<br>359.983,187 | 6 | 413.839,252<br>359.983,922 | 7.745 |

*Document care conține date cu caracter personal, protejat de prevederile Regulamentului (UE) nr. 679/2016 și Legii 190/2018*

| Punct început | X / Y | Punct sfârşit | X / Y | Lungime segment (** (m) |
|---|---|---|---|---|
| 6 | 413.839,252<br>359.983,922 | 1 | 413.839,36<br>359.983,935 | 0.109 |

** Lungimile segmentelor sunt determinate în planul de proiecţie Stereo 70 şi sunt rotunjite la 1 milimetru.
*** Distanţa dintre puncte este formată din segmente cumulate ce sunt mai mici decât valoarea 1 milimetru.

# DATE DESPRE IMOBILUL NR. 4730

**Oficiul de Cadastru şi Publicitate Imobiliară VALCEA**
**Biroul de Cadastru şi Publicitate Imobiliară Ramnicu Valcea**

## A. Partea I. Descrierea imobilului

**TEREN** Extravilan

**Adresa:** Jud. Valcea

| Nr. Crt | Nr cadastral Nr. topografic | Suprafaţa* (mp) | Observaţii / Referinţe |
|---|---|---|---|
| A1 | | Din acte: 1.500<br>Masurata: 373 | Sector cadastral:103 Teren neimprejmuit; |

## B. Partea II. Proprietari şi acte

| Inscrieri privitoare la dreptul de proprietate şi alte drepturi reale | | Referinţe |
|---|---|---|
| / | | |
| Act Notarial nr. Act de partaj voluntar nr.25, din 27/01/2015 emis de Notar public Chirsanov Capanu Alexander Cristian; | | |
| B1 | Intabulare, drept de PROPRIETATE, dobandit prin Conventie, cota actuala 1/1, cota initiala 1/1 | A1 |
| | 1) **PETRESCU ION** | |

## C. Partea III. SARCINI .

| Inscrieri privind dezmembramintele dreptului de proprietate, drepturi reale de garanţie şi sarcini | Referinţe |
|---|---|
| NU SUNT | |

*Document care conține date cu caracter personal, protejat de prevederile Regulamentului (UE) nr. 679/2016 și Legii 190/2018*

# Anexa Nr. 1 La Partea I

## Teren

| Nr cadastral | Suprafaţa (mp)* | Observaţii / Referinţe |
|---|---|---|
| | Din acte: 1.500<br>Masurata: 373 | |

* Suprafaţa este determinată in planul de proiecţie Stereo 70.

DETALII LINIARE IMOBIL

## Date referitoare la teren

| Crt | Categorie folosinţă | Intra vilan | Suprafaţa (mp) | Tarla | Parcelă | Nr. topo | Observaţii / Referinţe |
|---|---|---|---|---|---|---|---|
| 1 | arabil | NU | 373 | 104 | 3/30 | - | Dif. in S109 la ID 4760 |

**Lungime Segmente**
**1) Valorile lungimilor segmentelor sunt obţinute din proiecţie în plan.**

| Punct început | X / Y | Punct sfârşit | X / Y | Lungime segment (** (m) |
|---|---|---|---|---|
| 1 | 413.831,542<br>359.983,187 | 2 | 413.825,448<br>360.021,959 | 39.248 |
| 2 | 413.825,448<br>360.021,959 | 3 | 413.816,088<br>360.020,312 | 9.504 |
| 3 | 413.816,088<br>360.020,312 | 4 | 413.817,327<br>360.012,011 | 8.393 |
| 4 | 413.817,327<br>360.012,011 | 5 | 413.821,671<br>359.982,883 | 29.45 |
| 5 | 413.821,671<br>359.982,883 | 6 | 413.827,382<br>359.982,806 | 5.712 |

*Document care conține date cu caracter personal, protejat de prevederile Regulamentului (UE) nr. 679/2016 și Legii 190/2018*

| Punct început | X / Y | Punct sfârşit | X / Y | Lungime segment (** (m) |
|---|---|---|---|---|
| 6 | 413.827,382<br>359.982,806 | 1 | 413.831,542<br>359.983,187 | 4.177 |

** Lungimile segmentelor sunt determinate în planul de proiecţie Stereo 70 şi sunt rotunjite la 1 milimetru.
*** Distanţa dintre puncte este formată din segmente cumulate ce sunt mai mici decât valoarea 1 milimetru.

*Document care conține date cu caracter personal, protejat de prevederile Regulamentului (UE) nr. 679/2016 și Legii 190/2018*

# DATE DESPRE IMOBILUL NR. 4731

**Oficiul de Cadastru şi Publicitate Imobiliară VALCEA**
**Biroul de Cadastru şi Publicitate Imobiliară Ramnicu Valcea**

## A. Partea I. Descrierea imobilului

**TEREN** Extravilan

**Adresa:** Jud. Valcea

| Nr. Crt | Nr cadastral Nr. topografic | Suprafaţa* (mp) | Observaţii / Referinţe |
|---|---|---|---|
| A1 | | 172 | Sector cadastral:103 Teren neimprejmuit; |

## B. Partea II. Proprietari şi acte

| Inscrieri privitoare la dreptul de proprietate şi alte drepturi reale | | Referinţe |
|---|---|---|
| / | | |
| Act Administrativ nr. Proces verbal nr.8198, din 13/11/2024 emis de Comisia Locala de Fond Funciar Tetoiu (Hotarârea Comisiei Judetene 6114,6615/27.10.2000); | | |
| B1 | Inscrierea provizorie, drept de PROPRIETATE, dobandit prin Lege, cota actuala 1/1, cota initiala 1/1 | A1 |
| | 1) **CEAUSOIU VIORICA** | |

## C. Partea III. SARCINI .

| Inscrieri privind dezmembramintele dreptului de proprietate, drepturi reale de garanţie şi sarcini | Referinţe |
|---|---|
| NU SUNT | |

*Document care conține date cu caracter personal, protejat de prevederile Regulamentului (UE) nr. 679/2016 și Legii 190/2018*

# Anexa Nr. 1 La Partea I

## Teren

| Nr cadastral | Suprafaţa (mp)* | Observaţii / Referinţe |
|---|---|---|
| | 172 | |

* Suprafaţa este determinată in planul de proiecţie Stereo 70.

DETALII LINIARE IMOBIL

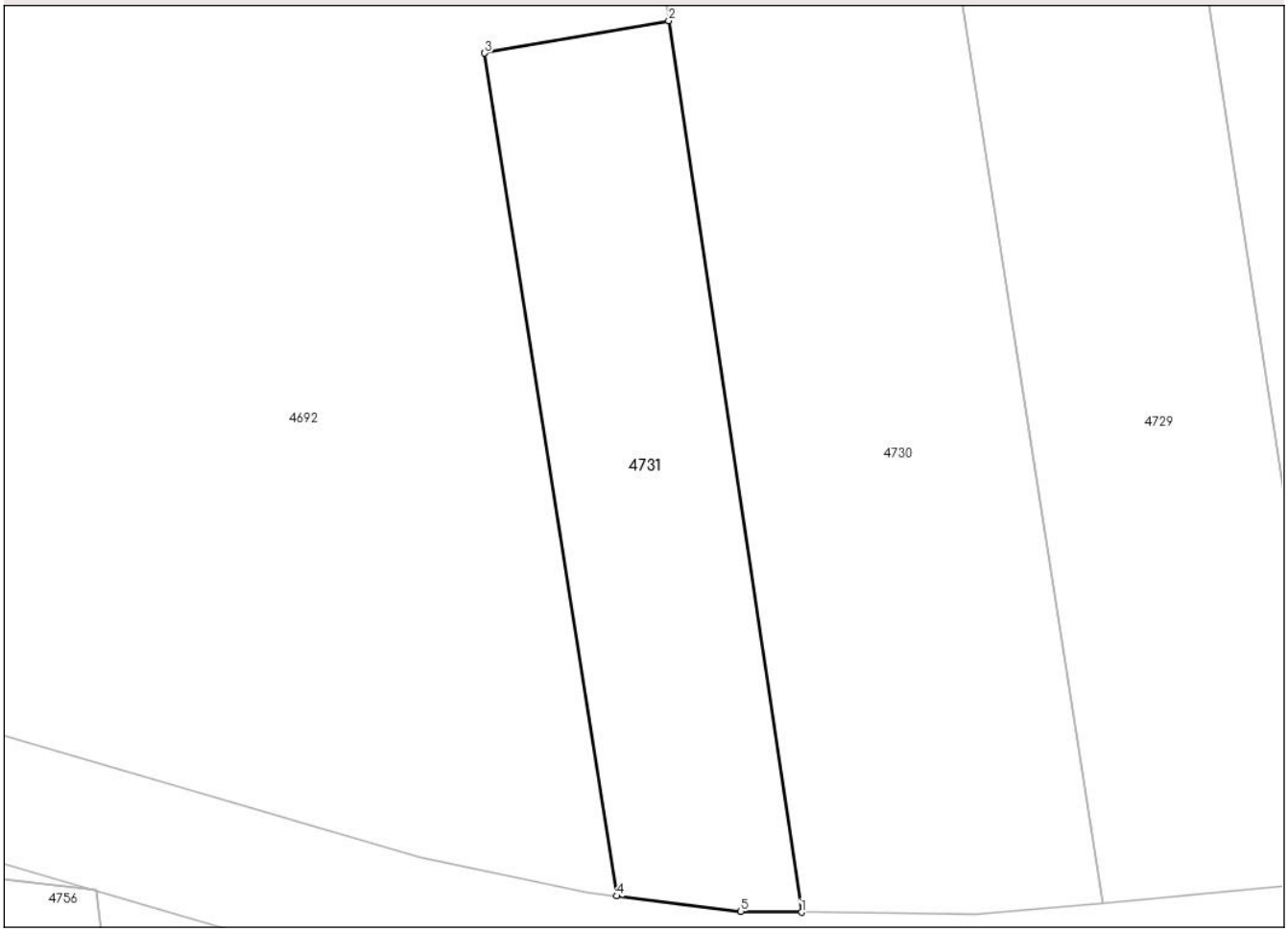


## Date referitoare la teren

| Crt | Categorie folosință | Intra vilan | Suprafaţa (mp) | Tarla | Parcelă | Nr. topo | Observaţii / Referinţe |
|---|---|---|---|---|---|---|---|
| 1 | arabil | NU | 172 | 104 | 10/98 | - | |

**Lungime Segmente**
**1) Valorile lungimilor segmentelor sunt obţinute din proiecţie în plan.**

| Punct început | X / Y | Punct sfârşit | X / Y | Lungime segment (** (m) |
|---|---|---|---|---|
| 1 | 413.821,671<br>359.982,883 | 2 | 413.817,327<br>360.012,011 | 29.45 |
| 2 | 413.817,327<br>360.012,011 | 3 | 413.811,308<br>360.010,952 | 6.111 |
| 3 | 413.811,308<br>360.010,952 | 4 | 413.815,637<br>359.983,411 | 27.879 |
| 4 | 413.815,637<br>359.983,411 | 5 | 413.819,691<br>359.982,91 | 4.085 |
| 5 | 413.819,691<br>359.982,91 | 1 | 413.821,671<br>359.982,883 | 1.98 |

*Document care conține date cu caracter personal, protejat de prevederile Regulamentului (UE) nr. 679/2016 și Legii 190/2018*

** Lungimile segmentelor sunt determinate în planul de proiecţie Stereo 70 şi sunt rotunjite la 1 milimetru.
*** Distanţa dintre puncte este formată din segmente cumulate ce sunt mai mici decât valoarea 1 milimetru.

*Document care conține date cu caracter personal, protejat de prevederile Regulamentului (UE) nr. 679/2016 și Legii 190/2018*

# DATE DESPRE IMOBILUL NR. 4733

**Oficiul de Cadastru şi Publicitate Imobiliară VALCEA**
**Biroul de Cadastru şi Publicitate Imobiliară Ramnicu Valcea**

## A. Partea I. Descrierea imobilului

**TEREN** Extravilan

**Adresa:** Jud. Valcea

| Nr. Crt | Nr cadastral Nr. topografic | Suprafaţa* (mp) | Observaţii / Referinţe |
|---|---|---|---|
| A1 | | 542 | Sector cadastral:103 Teren neimprejmuit; |

## B. Partea II. Proprietari şi acte

| Inscrieri privitoare la dreptul de proprietate şi alte drepturi reale | | Referinţe |
|---|---|---|
| / | | |
| Act Administrativ nr. Adevrinta nr.1353, din 24/02/2025 emis de Comisia Locala de Fond Funciar Tetoiu; | | |
| B1 | Inscrierea posesiei, drept de PROPRIETATE, dobandit prin Lege, cota actuala 1/1, cota initiala 1/1 | A1 |
| | 1) **NEIDENTIFICAT NEIDENTIFICAT** | |
| Act Normativ nr. Legea 7, din 13/09/1996 emis de Parlamentul Romaniei ((art.13)); | | |
| B2 | Se notează mențiunea proprietar neidentificat, rezerva comisiei locale de fond funciar. | A1 |
| | 1) **NEIDENTIFICAT NEIDENTIFICAT** | |

## C. Partea III. SARCINI .

| Inscrieri privind dezmembramintele dreptului de proprietate, drepturi reale de garanţie şi sarcini | Referinţe |
|---|---|
| NU SUNT | |

# Anexa Nr. 1 La Partea I

## Teren

| Nr cadastral | Suprafaţa (mp)* | Observaţii / Referinţe |
|---|---|---|
| | 542 | |

* Suprafaţa este determinată in planul de proiecţie Stereo 70.

DETALII LINIARE IMOBIL

## Date referitoare la teren

| Crt | Categorie folosință | Intra vilan | Suprafaţa (mp) | Tarla | Parcelă | Nr. topo | Observaţii / Referinţe |
|---|---|---|---|---|---|---|---|
| 1 | neproductiv | NU | 542 | 104 | - | - | |

**Lungime Segmente**
**1) Valorile lungimilor segmentelor sunt obţinute din proiecţie în plan.**

| Punct început | X / Y | Punct sfârşit | X / Y | Lungime segment (** (m) |
|---|---|---|---|---|
| 1 | 413.846,495<br>360.110,554 | 2 | 413.844,845<br>360.105,609 | 5.213 |
| 2 | 413.844,845<br>360.105,609 | 3 | 413.844,35<br>360.104,123 | 1.566 |
| 3 | 413.844,35<br>360.104,123 | 4 | 413.862,035<br>360.107,13 | 17.939 |
| 4 | 413.862,035<br>360.107,13 | 5 | 413.867,314<br>360.108,028 | 5.355 |
| 5 | 413.867,314<br>360.108,028 | 6 | 413.865,984<br>360.116,747 | 8.82 |

*Document care conține date cu caracter personal, protejat de prevederile Regulamentului (UE) nr. 679/2016 și Legii 190/2018*

| Punct început | X / Y | Punct sfârşit | X / Y | Lungime segment (** (m) |
|---|---|---|---|---|
| 6 | 413.865,984<br>360.116,747 | 7 | 413.865,193<br>360.116,612 | 0.802 |
| 7 | 413.865,193<br>360.116,612 | 8 | 413.863,624<br>360.116,346 | 1.591 |
| 8 | 413.863,624<br>360.116,346 | 9 | 413.862,551<br>360.123,121 | 6.859 |
| 9 | 413.862,551<br>360.123,121 | 10 | 413.861,422<br>360.122,929 | 1.145 |
| 10 | 413.861,422<br>360.122,929 | 11 | 413.859,983<br>360.131,394 | 8.586 |
| 11 | 413.859,983<br>360.131,394 | 12 | 413.861,179<br>360.131,6 | 1.214 |
| 12 | 413.861,179<br>360.131,6 | 13 | 413.859,702<br>360.140,281 | 8.806 |
| 13 | 413.859,702<br>360.140,281 | 14 | 413.861,708<br>360.140,628 | 2.036 |
| 14 | 413.861,708<br>360.140,628 | 15 | 413.860,183<br>360.149,718 | 9.217 |
| 15 | 413.860,183<br>360.149,718 | 16 | 413.852,867<br>360.148,491 | 7.418 |
| 16 | 413.852,867<br>360.148,491 | 17 | 413.852,513<br>360.138,149 | 10.348 |
| 17 | 413.852,513<br>360.138,149 | 1 | 413.846,495<br>360.110,554 | 28.244 |

** Lungimile segmentelor sunt determinate în planul de proiecţie Stereo 70 şi sunt rotunjite la 1 milimetru.
*** Distanţa dintre puncte este formată din segmente cumulate ce sunt mai mici decât valoarea 1 milimetru.

*Document care conține date cu caracter personal, protejat de prevederile Regulamentului (UE) nr. 679/2016 și Legii 190/2018*

# DATE DESPRE IMOBILUL NR. 4734

**Oficiul de Cadastru şi Publicitate Imobiliară VALCEA**
**Biroul de Cadastru şi Publicitate Imobiliară Ramnicu Valcea**

## A. Partea I. Descrierea imobilului

**TEREN** Extravilan

**Adresa:** Jud. Valcea

| Nr. Crt | Nr cadastral Nr. topografic | Suprafaţa* (mp) | Observaţii / Referinţe |
|---|---|---|---|
| A1 | | 6.589 | Sector cadastral:103 Teren neimprejmuit; |

## B. Partea II. Proprietari şi acte

| Inscrieri privitoare la dreptul de proprietate şi alte drepturi reale | | Referinţe |
|---|---|---|
| / | | |
| Act Administrativ nr. Adevrinta nr.1353, din 24/02/2025 emis de Comisia Locala de Fond Funciar Tetoiu; | | |
| B1 | Inscrierea posesiei, drept de PROPRIETATE, dobandit prin Lege, cota actuala 1/1, cota initiala 1/1 | A1 |
| | 1) **NEIDENTIFICAT NEIDENTIFICAT** | |
| Act Normativ nr. Legea 7, din 13/09/1996 emis de Parlamentul Romaniei ((art.13)); | | |
| B2 | Se notează mențiunea proprietar neidentificat, rezerva comisiei locale de fond funciar. | A1 |
| | 1) **NEIDENTIFICAT NEIDENTIFICAT** | |

## C. Partea III. SARCINI .

| Inscrieri privind dezmembramintele dreptului de proprietate, drepturi reale de garanţie şi sarcini | Referinţe |
|---|---|
| NU SUNT | |

*Document care conține date cu caracter personal, protejat de prevederile Regulamentului (UE) nr. 679/2016 și Legii 190/2018*

# Anexa Nr. 1 La Partea I

## Teren

| Nr cadastral | Suprafaţa (mp)* | Observaţii / Referinţe |
|---|---|---|
| | 6.589 | |

* Suprafaţa este determinată in planul de proiecţie Stereo 70.

DETALII LINIARE IMOBIL

## Date referitoare la teren

| Crt | Categorie folosință | Intra vilan | Suprafaţa (mp) | Tarla | Parcelă | Nr. topo | Observaţii / Referinţe |
|---|---|---|---|---|---|---|---|
| 1 | neproductiv | NU | 6.589 | 104 | - | - | |

**Lungime Segmente**

**1) Valorile lungimilor segmentelor sunt obţinute din proiecţie în plan.**

| Punct început | X / Y | Punct sfârşit | X / Y | Lungime segment (** (m) |
|---|---|---|---|---|
| 1 | 413.834,282<br>360.254,746 | 2 | 413.838,521<br>360.240,397 | 14.962 |
| 3 | 413.849,872<br>360.242,237 | 4 | 413.839,768<br>360.268,085 | 27.753 |
| 5 | 413.834,824<br>360.277,218 | 6 | 413.833,611<br>360.286,803 | 9.661 |
| 7 | 413.832,65<br>360.295,423 | 8 | 413.831,181<br>360.295,259 | 1.478 |
| 9 | 413.830,755<br>360.299,086 | 10 | 413.833,197<br>360.299,358 | 2.457 |

| Punct început | X / Y | Punct sfârşit | X / Y | Lungime segment (** (m) |
|---|---|---|---|---|
| 2 | 413.838,521<br>360.240,397 | 3 | 413.849,872<br>360.242,237 | 11.499 |
| 4 | 413.839,768<br>360.268,085 | 5 | 413.834,824<br>360.277,218 | 10.385 |
| 6 | 413.833,611<br>360.286,803 | 7 | 413.832,65<br>360.295,423 | 8.673 |
| 8 | 413.831,181<br>360.295,259 | 9 | 413.830,755<br>360.299,086 | 3.851 |
| 10 | 413.833,197<br>360.299,358 | 11 | 413.832,662<br>360.304,161 | 4.833 |

*Document care conține date cu caracter personal, protejat de prevederile Regulamentului (UE) nr. 679/2016 și Legii 190/2018*

| Punct început | X / Y | Punct sfârşit | X / Y | Lungime segment (** (m) |
|---|---|---|---|---|
| 11 | 413.832,662<br>360.304,161 | 12 | 413.839,063<br>360.304,874 | 6.441 |
| 13 | 413.838,424<br>360.310,62 | 14 | 413.894,778<br>360.316,89 | 56.702 |
| 15 | 413.894,412<br>360.320,108 | 16 | 413.893,716<br>360.326,458 | 6.388 |
| 17 | 413.892,653<br>360.336,026 | 18 | 413.891,075<br>360.335,851 | 1.588 |
| 19 | 413.890,013<br>360.345,42 | 20 | 413.904,229<br>360.346,995 | 14.303 |
| 21 | 413.903,619<br>360.352,498 | 22 | 413.820,641<br>360.343,31 | 83.485 |
| 23 | 413.820,129<br>360.347,937 | 24 | 413.886,997<br>360.355,335 | 67.276 |
| 25 | 413.886,025<br>360.364,129 | 26 | 413.788,382<br>360.353,338 | 98.237 |
| 27 | 413.786,774<br>360.347,583 | 28 | 413.783,582<br>360.319,668 | 28.097 |
| 29 | 413.795,601<br>360.288,164 | 30 | 413.814,068<br>360.271,704 | 24.738 |

| Punct început | X / Y | Punct sfârşit | X / Y | Lungime segment (** (m) |
|---|---|---|---|---|
| 12 | 413.839,063<br>360.304,874 | 13 | 413.838,424<br>360.310,62 | 5.781 |
| 14 | 413.894,778<br>360.316,89 | 15 | 413.894,412<br>360.320,108 | 3.239 |
| 16 | 413.893,716<br>360.326,458 | 17 | 413.892,653<br>360.336,026 | 9.627 |
| 18 | 413.891,075<br>360.335,851 | 19 | 413.890,013<br>360.345,42 | 9.628 |
| 20 | 413.904,229<br>360.346,995 | 21 | 413.903,619<br>360.352,498 | 5.537 |
| 22 | 413.820,641<br>360.343,31 | 23 | 413.820,129<br>360.347,937 | 4.655 |
| 24 | 413.886,997<br>360.355,335 | 25 | 413.886,025<br>360.364,129 | 8.848 |
| 26 | 413.788,382<br>360.353,338 | 27 | 413.786,774<br>360.347,583 | 5.975 |
| 28 | 413.783,582<br>360.319,668 | 29 | 413.795,601<br>360.288,164 | 33.719 |
| 30 | 413.814,068<br>360.271,704 | 1 | 413.834,282<br>360.254,746 | 26.385 |

** Lungimile segmentelor sunt determinate în planul de proiecţie Stereo 70 şi sunt rotunjite la 1 milimetru.
*** Distanţa dintre puncte este formată din segmente cumulate ce sunt mai mici decât valoarea 1 milimetru.

*Document care conține date cu caracter personal, protejat de prevederile Regulamentului (UE) nr. 679/2016 și Legii 190/2018*

# DATE DESPRE IMOBILUL NR. 4735

**Oficiul de Cadastru şi Publicitate Imobiliară VALCEA**
**Biroul de Cadastru şi Publicitate Imobiliară Ramnicu Valcea**

## A. Partea I. Descrierea imobilului

**TEREN** Extravilan

**Adresa:** Jud. Valcea

| Nr. Crt | Nr cadastral Nr. topografic | Suprafaţa* (mp) | Observaţii / Referinţe |
|---|---|---|---|
| A1 | | 4.729 | Sector cadastral:103 Teren neimprejmuit; |

## B. Partea II. Proprietari şi acte

| Inscrieri privitoare la dreptul de proprietate şi alte drepturi reale | | Referinţe |
|---|---|---|
| / | | |
| Act Administrativ nr. Adevrinta nr.1353, din 24/02/2025 emis de Comisia Locala de Fond Funciar Tetoiu; | | |
| B1 | Inscrierea posesiei, drept de PROPRIETATE, dobandit prin Lege, cota actuala 1/1, cota initiala 1/1 | A1 |
| | 1) **NEIDENTIFICAT NEIDENTIFICAT** | |
| Act Normativ nr. Legea 7, din 13/09/1996 emis de Parlamentul Romaniei ((art.13)); | | |
| B2 | Se notează mențiunea proprietar neidentificat, rezerva comisiei locale de fond funciar. | A1 |
| | 1) **NEIDENTIFICAT NEIDENTIFICAT** | |

## C. Partea III. SARCINI .

| Inscrieri privind dezmembramintele dreptului de proprietate, drepturi reale de garanţie şi sarcini | Referinţe |
|---|---|
| NU SUNT | |

*Document care conține date cu caracter personal, protejat de prevederile Regulamentului (UE) nr. 679/2016 și Legii 190/2018*

# Anexa Nr. 1 La Partea I

## Teren

| Nr cadastral | Suprafaţa (mp)* | Observaţii / Referinţe |
|---|---|---|
| | 4.729 | |

* Suprafaţa este determinată in planul de proiecţie Stereo 70.

DETALII LINIARE IMOBIL

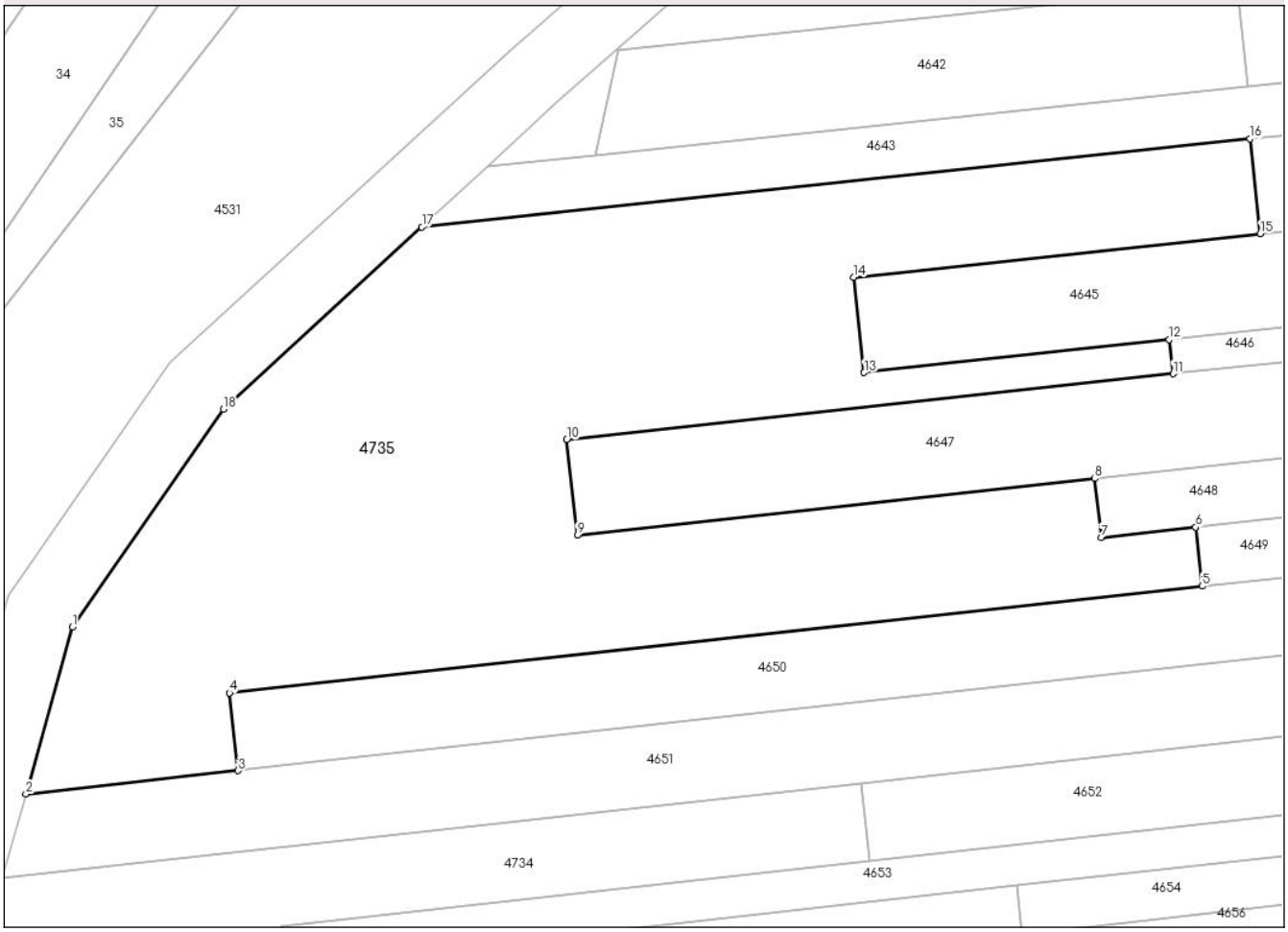


## Date referitoare la teren

| Crt | Categorie folosință | Intra vilan | Suprafaţa (mp) | Tarla | Parcelă | Nr. topo | Observaţii / Referinţe |
|---|---|---|---|---|---|---|---|
| 1 | neproductiv | NU | 4.729 | 104 | - | - | |

**Lungime Segmente**
**1) Valorile lungimilor segmentelor sunt obţinute din proiecţie în plan.**

| Punct început | X / Y | Punct sfârşit | X / Y | Lungime segment (** (m) |
|---|---|---|---|---|
| 1 | 413.796,351<br>360.381,878 | 2 | 413.791,053<br>360.362,904 | 19.7 |
| 2 | 413.791,053<br>360.362,904 | 3 | 413.815,172<br>360.365,556 | 24.264 |
| 3 | 413.815,172<br>360.365,556 | 4 | 413.814,204<br>360.374,359 | 8.856 |
| 4 | 413.814,204<br>360.374,359 | 5 | 413.924,717<br>360.386,501 | 111.178 |
| 5 | 413.924,717<br>360.386,501 | 6 | 413.923,982<br>360.393,198 | 6.737 |

*Document care conține date cu caracter personal, protejat de prevederile Regulamentului (UE) nr. 679/2016 și Legii 190/2018*

| Punct început | X / Y | Punct sfârşit | X / Y | Lungime segment (** (m) |
|---|---|---|---|---|
| 6 | 413.923,982<br>360.393,198 | 7 | 413.913,232<br>360.392,017 | 10.815 |
| 7 | 413.913,232<br>360.392,017 | 8 | 413.912,497<br>360.398,715 | 6.738 |
| 8 | 413.912,497<br>360.398,715 | 9 | 413.853,709<br>360.392,262 | 59.141 |
| 9 | 413.853,709<br>360.392,262 | 10 | 413.852,518<br>360.403,113 | 10.916 |
| 10 | 413.852,518<br>360.403,113 | 11 | 413.921,406<br>360.410,595 | 69.293 |
| 11 | 413.921,406<br>360.410,595 | 12 | 413.920,981<br>360.414,5 | 3.928 |
| 12 | 413.920,981<br>360.414,5 | 13 | 413.886,309<br>360.410,735 | 34.876 |
| 13 | 413.886,309<br>360.410,735 | 14 | 413.885,14<br>360.421,548 | 10.876 |
| 14 | 413.885,14<br>360.421,548 | 15 | 413.931,322<br>360.426,508 | 46.448 |
| 15 | 413.931,322<br>360.426,508 | 16 | 413.930,159<br>360.437,268 | 10.823 |
| 16 | 413.930,159<br>360.437,268 | 17 | 413.836,051<br>360.427,272 | 94.637 |
| 17 | 413.836,051<br>360.427,272 | 18 | 413.813,51<br>360.406,602 | 30.583 |
| 18 | 413.813,51<br>360.406,602 | 1 | 413.796,351<br>360.381,878 | 30.095 |

** Lungimile segmentelor sunt determinate în planul de proiecţie Stereo 70 şi sunt rotunjite la 1 milimetru.
*** Distanţa dintre puncte este formată din segmente cumulate ce sunt mai mici decât valoarea 1 milimetru.

*Document care conține date cu caracter personal, protejat de prevederile Regulamentului (UE) nr. 679/2016 și Legii 190/2018*

# DATE DESPRE IMOBILUL NR. 4736

**Oficiul de Cadastru şi Publicitate Imobiliară VALCEA**
**Biroul de Cadastru şi Publicitate Imobiliară Ramnicu Valcea**

## A. Partea I. Descrierea imobilului

**TEREN** Extravilan

**Adresa:** Jud. Valcea

| Nr. Crt | Nr cadastral Nr. topografic | Suprafaţa* (mp) | Observaţii / Referinţe |
|---|---|---|---|
| A1 | | 5.957 | Sector cadastral:103 Teren neimprejmuit; |

## B. Partea II. Proprietari şi acte

| Inscrieri privitoare la dreptul de proprietate şi alte drepturi reale | | Referinţe |
|---|---|---|
| / | | |
| Act Administrativ nr. Adevrinta nr.1353, din 24/02/2025 emis de Comisia Locala de Fond Funciar Tetoiu; | | |
| B1 | Inscrierea posesiei, drept de PROPRIETATE, dobandit prin Lege, cota actuala 1/1, cota initiala 1/1 | A1 |
| | 1) **NEIDENTIFICAT NEIDENTIFICAT** | |
| Act Normativ nr. Legea 7, din 13/09/1996 emis de Parlamentul Romaniei ((art.13)); | | |
| B2 | Se notează mențiunea proprietar neidentificat, rezerva comisiei locale de fond funciar. | A1 |
| | 1) **NEIDENTIFICAT NEIDENTIFICAT** | |

## C. Partea III. SARCINI .

| Inscrieri privind dezmembramintele dreptului de proprietate, drepturi reale de garanţie şi sarcini | Referinţe |
|---|---|
| NU SUNT | |

*Document care conține date cu caracter personal, protejat de prevederile Regulamentului (UE) nr. 679/2016 și Legii 190/2018*

# Anexa Nr. 1 La Partea I

## Teren

| Nr cadastral | Suprafaţa (mp)* | Observaţii / Referinţe |
|---|---|---|
| | 5.957 | |

* Suprafaţa este determinată in planul de proiecţie Stereo 70.

DETALII LINIARE IMOBIL




## Date referitoare la teren

| Crt | Categorie folosință | Intra vilan | Suprafaţa (mp) | Tarla | Parcelă | Nr. topo | Observaţii / Referinţe |
|---|---|---|---|---|---|---|---|
| 1 | neproductiv | NU | 5.957 | 104 | - | - | |

**Lungime Segmente**

**1) Valorile lungimilor segmentelor sunt obţinute din proiecţie în plan.**

| Punct început | X / Y | Punct sfârşit | X / Y | Lungime segment |
|---|---|---|---|---|
| 1 | 413.912,595 360.568,659 | 2 | 414.151,894 360.553,342 | 239.789 |
| 4 | 414.379,162 360.578,822 | 5 | 414.378,933 360.580,207 | 1.404 |
| 7 | 414.378,102 360.585,221 | 8 | 414.337,852 360.577,762 | 40.935 |
| 10 | 414.173,092 360.555,787 | 11 | 414.092,03 360.558,618 | 81.111 |
| 13 | 413.924,861 360.572,398 | 14 | 413.883,758 360.574,63 | 41.164 |
| 16 | 413.845,182 360.565,136 | 17 | 413.846,237 360.564,713 | 1.137 |

| Punct început | X / Y | Punct sfârşit | X / Y | Lungime segment |
|---|---|---|---|---|
| 2 | 414.151,894 360.553,342 | 3 | 414.173,113 360.555,586 | 21.337 |
| 5 | 414.378,933 360.580,207 | 6 | 414.378,433 360.583,224 | 3.058 |
| 8 | 414.337,852 360.577,762 | 9 | 414.222,807 360.563,431 | 115.934 |
| 11 | 414.092,03 360.558,618 | 12 | 413.991,644 360.566,579 | 100.701 |
| 14 | 413.883,758 360.574,63 | 15 | 413.864,101 360.574,407 | 19.658 |
| 17 | 413.846,237 360.564,713 | 18 | 413.878,161 360.541,185 | 39.657 |

| Punct început | X / Y | Punct sfârşit | X / Y | Lungime segment |
|---|---|---|---|---|
| 3 | 414.173,113 360.555,586 | 4 | 414.379,162 360.578,822 | 207.355 |
| 6 | 414.378,433 360.583,224 | 7 | 414.378,102 360.585,221 | 2.024 |
| 9 | 414.222,807 360.563,431 | 10 | 414.173,092 360.555,787 | 50.299 |
| 12 | 413.991,644 360.566,579 | 13 | 413.924,861 360.572,398 | 67.036 |
| 15 | 413.864,101 360.574,407 | 16 | 413.845,182 360.565,136 | 21.068 |
| 18 | 413.878,161 360.541,185 | 19 | 413.884,558 360.487,64 | 53.926 |

*Document care conține date cu caracter personal, protejat de prevederile Regulamentului (UE) nr. 679/2016 și Legii 190/2018*

| Punct început | X / Y | Punct sfârşit | X / Y | Lungime segment |
|---|---|---|---|---|
| 19 | 413.884,558 360.487,64 | 20 | 413.872,187 360.459,726 | 30.532 |
| 22 | 413.843,535 360.434,136 | 23 | 413.855,788 360.435,431 | 12.321 |
| 25 | 413.914,624 360.453,277 | 26 | 413.914,422 360.455,193 | 1.927 |
| 28 | 413.919,147 360.457,63 | 29 | 413.917,286 360.475,252 | 17.72 |
| 31 | 413.914,475 360.481,729 | 32 | 413.915,072 360.481,792 | 0.6 |
| 34 | 413.912,537 360.505,728 | 35 | 413.911,065 360.505,572 | 1.48 |
| 37 | 413.910,454 360.511,317 | 38 | 413.909,845 360.517,062 | 5.777 |
| 40 | 413.907,114 360.526,452 | 41 | 413.903,719 360.567,72 | 41.407 |

| Punct început | X / Y | Punct sfârşit | X / Y | Lungime segment |
|---|---|---|---|---|
| 20 | 413.872,187 360.459,726 | 21 | 413.851,437 360.441,382 | 27.696 |
| 23 | 413.855,788 360.435,431 | 24 | 413.858,381 360.447,329 | 12.177 |
| 26 | 413.914,422 360.455,193 | 27 | 413.914,219 360.457,109 | 1.927 |
| 29 | 413.917,286 360.475,252 | 30 | 413.915,185 360.475,029 | 2.113 |
| 32 | 413.915,072 360.481,792 | 33 | 413.914,363 360.488,492 | 6.737 |
| 35 | 413.911,065 360.505,572 | 36 | 413.910,758 360.508,444 | 2.888 |
| 38 | 413.909,845 360.517,062 | 39 | 413.908,127 360.516,88 | 1.728 |
| 41 | 413.903,719 360.567,72 | 1 | 413.912,595 360.568,659 | 8.926 |

| Punct început | X / Y | Punct sfârşit | X / Y | Lungime segment |
|---|---|---|---|---|
| 21 | 413.851,437 360.441,382 | 22 | 413.843,535 360.434,136 | 10.721 |
| 24 | 413.858,381 360.447,329 | 25 | 413.914,624 360.453,277 | 56.557 |
| 27 | 413.914,219 360.457,109 | 28 | 413.919,147 360.457,63 | 4.955 |
| 30 | 413.915,185 360.475,029 | 31 | 413.914,475 360.481,729 | 6.738 |
| 33 | 413.914,363 360.488,492 | 34 | 413.912,537 360.505,728 | 17.332 |
| 36 | 413.910,758 360.508,444 | 37 | 413.910,454 360.511,317 | 2.889 |
| 39 | 413.908,127 360.516,88 | 40 | 413.907,114 360.526,452 | 9.625 |

**** Lungimile segmentelor sunt determinate în planul de proiecţie Stereo 70 şi sunt rotunjite la 1 milimetru.**
***** Distanţa dintre puncte este formată din segmente cumulate ce sunt mai mici decât valoarea 1 milimetru.**

*Document care conține date cu caracter personal, protejat de prevederile Regulamentului (UE) nr. 679/2016 și Legii 190/2018*

# DATE DESPRE IMOBILUL NR. 4738

**Oficiul de Cadastru şi Publicitate Imobiliară VALCEA**
**Biroul de Cadastru şi Publicitate Imobiliară Ramnicu Valcea**

## A. Partea I. Descrierea imobilului

**TEREN** Extravilan

**Adresa:** Jud. Valcea

| Nr. Crt | Nr cadastral Nr. topografic | Suprafaţa* (mp) | Observaţii / Referinţe |
|---|---|---|---|
| A1 | | 1 | Sector cadastral:103 Teren neimprejmuit; |

**Construcţii**

| Crt | Nr cadastral Nr. topografic | Adresa | Observaţii / Referinţe |
|---|---|---|---|
| A1.1 | | Jud. Valcea | Nr. niveluri:1; S. construita la sol:1 mp; S. construita desfasurata:1 mp; STALP ELECTRIC |

## B. Partea II. Proprietari şi acte

| Inscrieri privitoare la dreptul de proprietate şi alte drepturi reale | | Referinţe |
|---|---|---|
| / | | |
| Act Normativ nr. HG 1705, din 29/11/2006 emis de Guvernul Romaniei (Domeniu Public); | | |
| B1 | Intabulare, drept de PROPRIETATE, dobandit prin Lege, cota actuala 1/1, cota initiala 1/1 | A1, A1.1 |
| | 1) **STATUL ROMAN**, CIF:13633330 | |
| Act Normativ nr. Legea 123, din 10/07/2012 emis de Parlamentul Romaniei; | | |
| B2 | Intabulare, drept de ADMINISTRARE, dobandit prin Lege, cota actuala 1/1, cota initiala 1/1 | A1, A1.1 |
| | 1) **CNTEE TRANELECTRICA SA**, CIF:13328043 | |

## C. Partea III. SARCINI .

| Inscrieri privind dezmembramintele dreptului de proprietate, drepturi reale de garanţie şi sarcini | Referinţe |
|---|---|
| NU SUNT | |

*Document care conține date cu caracter personal, protejat de prevederile Regulamentului (UE) nr. 679/2016 și Legii 190/2018*

# Anexa Nr. 1 La Partea I

## Teren

| Nr cadastral | Suprafaţa (mp)* | Observaţii / Referinţe |
|---|---|---|
| | 1 | |

* Suprafaţa este determinată in planul de proiecţie Stereo 70.

DETALII LINIARE IMOBIL




## Date referitoare la teren

| Crt | Categorie folosință | Intra vilan | Suprafaţa (mp) | Tarla | Parcelă | Nr. topo | Observaţii / Referinţe |
|---|---|---|---|---|---|---|---|
| 1 | curti constructii | NU | 1 | 104 | - | - | |

## Date referitoare la construcţii

| Crt | Număr | Destinaţie construcţie | Supraf. (mp) | Situaţie juridică | Observaţii / Referinţe |
|---|---|---|---|---|---|
| A1.1 | | constructii industriale si edilitare | 1 | Cu acte | Nr. niveluri:1; S. construita la sol:1 mp; S. construita desfasurata:1 mp; STALP ELECTRIC |

**Lungime Segmente**
**1) Valorile lungimilor segmentelor sunt obţinute din proiecţie în plan.**

| Punct început | X / Y | Punct sfârşit | X / Y | Lungime segment (** (m) |
|---|---|---|---|---|
| 1 | 414.223,108<br>360.492,696 | 2 | 414.222,108<br>360.492,696 | 1.0 |
| 2 | 414.222,108<br>360.492,696 | 3 | 414.222,108<br>360.491,696 | 1.0 |
| 3 | 414.222,108<br>360.491,696 | 4 | 414.223,108<br>360.491,696 | 1.0 |

*Document care conține date cu caracter personal, protejat de prevederile Regulamentului (UE) nr. 679/2016 și Legii 190/2018*

| Punct început | X / Y | Punct sfârşit | X / Y | Lungime segment (** (m) |
|---|---|---|---|---|
| 4 | 414.223,108<br>360.491,696 | 1 | 414.223,108<br>360.492,696 | 1.0 |

** Lungimile segmentelor sunt determinate în planul de proiecţie Stereo 70 şi sunt rotunjite la 1 milimetru.
*** Distanţa dintre puncte este formată din segmente cumulate ce sunt mai mici decât valoarea 1 milimetru.

*Document care conține date cu caracter personal, protejat de prevederile Regulamentului (UE) nr. 679/2016 și Legii 190/2018*

# DATE DESPRE IMOBILUL NR. 4739

**Oficiul de Cadastru şi Publicitate Imobiliară VALCEA**
**Biroul de Cadastru şi Publicitate Imobiliară Ramnicu Valcea**

## A. Partea I. Descrierea imobilului

**TEREN** Extravilan

**Adresa:** Jud. Valcea

| Nr. Crt | Nr cadastral Nr. topografic | Suprafaţa* (mp) | Observaţii / Referinţe |
|---|---|---|---|
| A1 | | 1 | Sector cadastral:103 Teren neimprejmuit; |

**Construcţii**

| Crt | Nr cadastral Nr. topografic | Adresa | Observaţii / Referinţe |
|---|---|---|---|
| A1.1 | | Jud. Valcea | Nr. niveluri:1; S. construita la sol:1 mp; S. construita desfasurata:1 mp; STALP ELECTRIC |

## B. Partea II. Proprietari şi acte

| Inscrieri privitoare la dreptul de proprietate şi alte drepturi reale | | Referinţe |
|---|---|---|
| / | | |
| Act Normativ nr. HG 1705, din 29/11/2006 emis de Guvernul Romaniei (Domeniu Public); | | |
| B1 | Intabulare, drept de PROPRIETATE, dobandit prin Lege, cota actuala 1/1, cota initiala 1/1 | A1, A1.1 |
| | 1) **STATUL ROMAN**, CIF:13633330 | |
| Act Normativ nr. Legea 123, din 10/07/2012 emis de Parlamentul Romaniei; | | |
| B2 | Intabulare, drept de ADMINISTRARE, dobandit prin Lege, cota actuala 1/1, cota initiala 1/1 | A1, A1.1 |
| | 1) **CNTEE TRANELECTRICA SA**, CIF:13328043 | |

## C. Partea III. SARCINI .

| Inscrieri privind dezmembramintele dreptului de proprietate, drepturi reale de garanţie şi sarcini | Referinţe |
|---|---|
| NU SUNT | |

*Document care conține date cu caracter personal, protejat de prevederile Regulamentului (UE) nr. 679/2016 și Legii 190/2018*

# Anexa Nr. 1 La Partea I

## Teren

| Nr cadastral | Suprafaţa (mp)* | Observaţii / Referinţe |
|---|---|---|
| | 1 | |

* Suprafaţa este determinată in planul de proiecţie Stereo 70.

DETALII LINIARE IMOBIL




## Date referitoare la teren

| Crt | Categorie folosință | Intra vilan | Suprafaţa (mp) | Tarla | Parcelă | Nr. topo | Observaţii / Referinţe |
|---|---|---|---|---|---|---|---|
| 1 | curti constructii | NU | 1 | 104 | - | - | |

## Date referitoare la construcţii

| Crt | Număr | Destinaţie construcţie | Supraf. (mp) | Situaţie juridică | Observaţii / Referinţe |
|---|---|---|---|---|---|
| A1.1 | | constructii industriale si edilitare | 1 | Cu acte | Nr. niveluri:1; S. construita la sol:1 mp; S. construita desfasurata:1 mp; STALP ELECTRIC |

**Lungime Segmente**
**1) Valorile lungimilor segmentelor sunt obţinute din proiecţie în plan.**

| Punct început | X / Y | Punct sfârşit | X / Y | Lungime segment (** (m) |
|---|---|---|---|---|
| 1 | 414.213,34<br>360.416,522 | 2 | 414.212,34<br>360.416,522 | 1.0 |
| 2 | 414.212,34<br>360.416,522 | 3 | 414.212,34<br>360.415,522 | 1.0 |
| 3 | 414.212,34<br>360.415,522 | 4 | 414.213,34<br>360.415,522 | 1.0 |

*Document care conține date cu caracter personal, protejat de prevederile Regulamentului (UE) nr. 679/2016 și Legii 190/2018*

| Punct început | X / Y | Punct sfârşit | X / Y | Lungime segment (** (m) |
|---|---|---|---|---|
| 4 | 414.213,34<br>360.415,522 | 1 | 414.213,34<br>360.416,522 | 1.0 |

** Lungimile segmentelor sunt determinate în planul de proiecţie Stereo 70 şi sunt rotunjite la 1 milimetru.
*** Distanţa dintre puncte este formată din segmente cumulate ce sunt mai mici decât valoarea 1 milimetru.

*Document care conține date cu caracter personal, protejat de prevederile Regulamentului (UE) nr. 679/2016 și Legii 190/2018*

# DATE DESPRE IMOBILUL NR. 4740

**Oficiul de Cadastru şi Publicitate Imobiliară VALCEA**
**Biroul de Cadastru şi Publicitate Imobiliară Ramnicu Valcea**

## A. Partea I. Descrierea imobilului

**TEREN** Extravilan

**Adresa:** Jud. Valcea

| Nr. Crt | Nr cadastral Nr. topografic | Suprafaţa* (mp) | Observaţii / Referinţe |
|---|---|---|---|
| A1 | | 1 | Sector cadastral:103 Teren neimprejmuit; |

**Construcţii**

| Crt | Nr cadastral Nr. topografic | Adresa | Observaţii / Referinţe |
|---|---|---|---|
| A1.1 | | Jud. Valcea | Nr. niveluri:1; S. construita la sol:1 mp; S. construita desfasurata:1 mp; STALP ELECTRIC |

## B. Partea II. Proprietari şi acte

| Inscrieri privitoare la dreptul de proprietate şi alte drepturi reale | | Referinţe |
|---|---|---|
| / | | |
| Act Normativ nr. HG 1705, din 29/11/2006 emis de Guvernul Romaniei (Domeniu Public); | | |
| B1 | Intabulare, drept de PROPRIETATE, dobandit prin Lege, cota actuala 1/1, cota initiala 1/1 | A1, A1.1 |
| | 1) **STATUL ROMAN**, CIF:13633330 | |
| Act Normativ nr. Legea 123, din 10/07/2012 emis de Parlamentul Romaniei; | | |
| B2 | Intabulare, drept de ADMINISTRARE, dobandit prin Lege, cota actuala 1/1, cota initiala 1/1 | A1, A1.1 |
| | 1) **CNTEE TRANELECTRICA SA**, CIF:13328043 | |

## C. Partea III. SARCINI .

| Inscrieri privind dezmembramintele dreptului de proprietate, drepturi reale de garanţie şi sarcini | Referinţe |
|---|---|
| NU SUNT | |

*Document care conține date cu caracter personal, protejat de prevederile Regulamentului (UE) nr. 679/2016 și Legii 190/2018*

# Anexa Nr. 1 La Partea I

## Teren

| Nr cadastral | Suprafaţa (mp)* | Observaţii / Referinţe |
|---|---|---|
| | 1 | |

* Suprafaţa este determinată in planul de proiecţie Stereo 70.

DETALII LINIARE IMOBIL

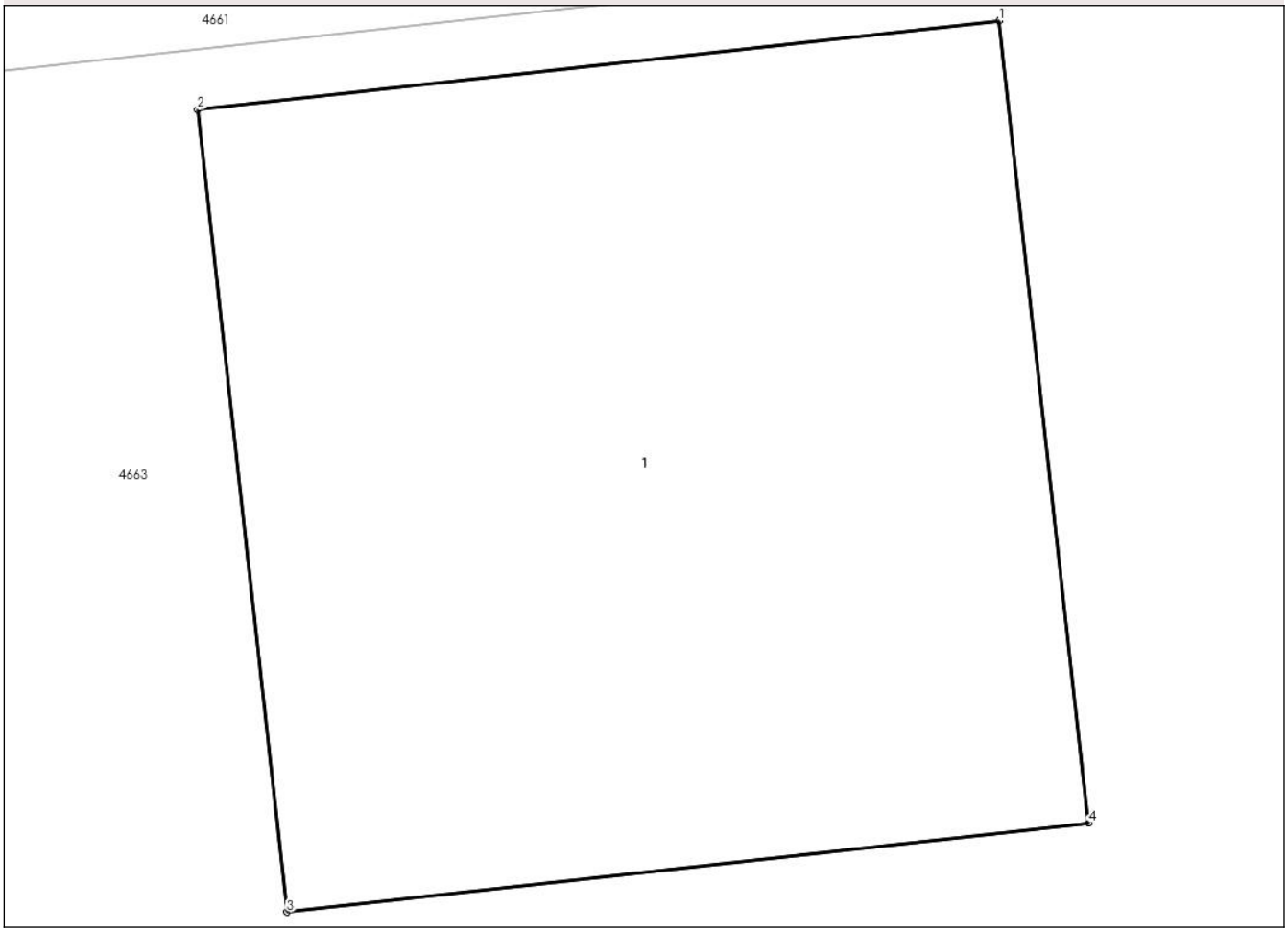


## Date referitoare la teren

| Crt | Categorie folosință | Intra vilan | Suprafaţa (mp) | Tarla | Parcelă | Nr. topo | Observaţii / Referinţe |
|---|---|---|---|---|---|---|---|
| 1 | curti constructii | NU | 1 | 104 | - | - | |

## Date referitoare la construcţii

| Crt | Număr | Destinaţie construcţie | Supraf. (mp) | Situaţie juridică | Observaţii / Referinţe |
|---|---|---|---|---|---|
| A1.1 | | constructii industriale si edilitare | 1 | Cu acte | Nr. niveluri:1; S. construita la sol:1 mp; S. construita desfasurata:1 mp; STALP ELECTRIC |

**Lungime Segmente**
**1) Valorile lungimilor segmentelor sunt obţinute din proiecţie în plan.**

| Punct început | X / Y | Punct sfârşit | X / Y | Lungime segment (** (m) |
|---|---|---|---|---|
| 1 | 414.200,135<br>360.340,158 | 2 | 414.199,141<br>360.340,048 | 1.0 |
| 2 | 414.199,141<br>360.340,048 | 3 | 414.199,252<br>360.339,054 | 1.0 |
| 3 | 414.199,252<br>360.339,054 | 4 | 414.200,246<br>360.339,164 | 1.0 |

*Document care conține date cu caracter personal, protejat de prevederile Regulamentului (UE) nr. 679/2016 și Legii 190/2018*

| Punct început | X / Y | Punct sfârşit | X / Y | Lungime segment (** (m) |
|---|---|---|---|---|
| 4 | 414.200,246<br>360.339,164 | 1 | 414.200,135<br>360.340,158 | 1.0 |

** Lungimile segmentelor sunt determinate în planul de proiecţie Stereo 70 şi sunt rotunjite la 1 milimetru.
*** Distanţa dintre puncte este formată din segmente cumulate ce sunt mai mici decât valoarea 1 milimetru.

*Document care conține date cu caracter personal, protejat de prevederile Regulamentului (UE) nr. 679/2016 și Legii 190/2018*

# DATE DESPRE IMOBILUL NR. 4741

**Oficiul de Cadastru şi Publicitate Imobiliară VALCEA**
**Biroul de Cadastru şi Publicitate Imobiliară Ramnicu Valcea**

## A. Partea I. Descrierea imobilului

**TEREN** Extravilan

**Adresa:** Jud. Valcea

| Nr. Crt | Nr cadastral Nr. topografic | Suprafaţa* (mp) | Observaţii / Referinţe |
|---|---|---|---|
| A1 | | 1 | Sector cadastral:103 Teren neimprejmuit; |

**Construcţii**

| Crt | Nr cadastral Nr. topografic | Adresa | Observaţii / Referinţe |
|---|---|---|---|
| A1.1 | | Jud. Valcea | Nr. niveluri:1; S. construita la sol:1 mp; S. construita desfasurata:1 mp; STALP ELECTRIC |

## B. Partea II. Proprietari şi acte

| Inscrieri privitoare la dreptul de proprietate şi alte drepturi reale | | Referinţe |
|---|---|---|
| / | | |
| Act Normativ nr. HG 1705, din 29/11/2006 emis de Guvernul Romaniei (Domeniu Public); | | |
| B1 | Intabulare, drept de PROPRIETATE, dobandit prin Lege, cota actuala 1/1, cota initiala 1/1 | A1, A1.1 |
| | 1) **STATUL ROMAN**, CIF:13633330 | |
| Act Normativ nr. Legea 123, din 10/07/2012 emis de Parlamentul Romaniei; | | |
| B2 | Intabulare, drept de PROPRIETATE, dobandit prin Lege, cota actuala 1/1, cota initiala 1/1 | A1, A1.1 |
| | 1) **CNTEE TRANELECTRICA SA**, CIF:13328043 | |

## C. Partea III. SARCINI .

| Inscrieri privind dezmembramintele dreptului de proprietate, drepturi reale de garanţie şi sarcini | Referinţe |
|---|---|
| NU SUNT | |

*Document care conține date cu caracter personal, protejat de prevederile Regulamentului (UE) nr. 679/2016 și Legii 190/2018*

# Anexa Nr. 1 La Partea I

## Teren

| Nr cadastral | Suprafaţa (mp)* | Observaţii / Referinţe |
|---|---|---|
| | 1 | |

* Suprafaţa este determinată in planul de proiecţie Stereo 70.

DETALII LINIARE IMOBIL




## Date referitoare la teren

| Crt | Categorie folosință | Intra vilan | Suprafaţa (mp) | Tarla | Parcelă | Nr. topo | Observaţii / Referinţe |
|---|---|---|---|---|---|---|---|
| 1 | curti constructii | NU | 1 | 104 | - | - | |

## Date referitoare la construcţii

| Crt | Număr | Destinaţie construcţie | Supraf. (mp) | Situaţie juridică | Observaţii / Referinţe |
|---|---|---|---|---|---|
| A1.1 | | constructii industriale si edilitare | 1 | Cu acte | Nr. niveluri:1; S. construita la sol:1 mp; S. construita desfasurata:1 mp; STALP ELECTRIC |

**Lungime Segmente**
**1) Valorile lungimilor segmentelor sunt obţinute din proiecţie în plan.**

| Punct început | X / Y | Punct sfârşit | X / Y | Lungime segment (** (m) |
|---|---|---|---|---|
| 1 | 414.189,656<br>360.266,205 | 2 | 414.188,662<br>360.266,094 | 1.0 |
| 2 | 414.188,662<br>360.266,094 | 3 | 414.188,773<br>360.265,1 | 1.0 |
| 3 | 414.188,773<br>360.265,1 | 4 | 414.189,767<br>360.265,211 | 1.0 |

*Document care conține date cu caracter personal, protejat de prevederile Regulamentului (UE) nr. 679/2016 și Legii 190/2018*

| Punct început | X / Y | Punct sfârşit | X / Y | Lungime segment (** (m) |
|---|---|---|---|---|
| 4 | 414.189,767<br>360.265,211 | 1 | 414.189,656<br>360.266,205 | 1.0 |

** Lungimile segmentelor sunt determinate în planul de proiecţie Stereo 70 şi sunt rotunjite la 1 milimetru.
*** Distanţa dintre puncte este formată din segmente cumulate ce sunt mai mici decât valoarea 1 milimetru.

# DATE DESPRE IMOBILUL NR. 4742

**Oficiul de Cadastru şi Publicitate Imobiliară VALCEA**
**Biroul de Cadastru şi Publicitate Imobiliară Ramnicu Valcea**

## A. Partea I. Descrierea imobilului

**TEREN** Extravilan

**Adresa:** Jud. Valcea

| Nr. Crt | Nr cadastral Nr. topografic | Suprafaţa* (mp) | Observaţii / Referinţe |
|---|---|---|---|
| A1 | | 1 | Sector cadastral:103 Teren neimprejmuit; |

**Construcţii**

| Crt | Nr cadastral Nr. topografic | Adresa | Observaţii / Referinţe |
|---|---|---|---|
| A1.1 | | Jud. Valcea | Nr. niveluri:1; S. construita la sol:1 mp; S. construita desfasurata:1 mp; STALP ELECTRIC |

## B. Partea II. Proprietari şi acte

| Inscrieri privitoare la dreptul de proprietate şi alte drepturi reale | | Referinţe |
|---|---|---|
| / | | |
| Act Normativ nr. HG 1705, din 29/11/2006 emis de Guvernul Romaniei (Domeniu Public); | | |
| B1 | Intabulare, drept de PROPRIETATE, dobandit prin Lege, cota actuala 1/1, cota initiala 1/1 | A1, A1.1 |
| | 1) **STATUL ROMAN**, CIF:13633330 | |
| Act Normativ nr. Legea 123, din 10/07/2012 emis de Parlamentul Romaniei; | | |
| B2 | Intabulare, drept de ADMINISTRARE, dobandit prin Lege, cota actuala 1/1, cota initiala 1/1 | A1, A1.1 |
| | 1) **CNTEE TRANELECTRICA SA**, CIF:13328043 | |

## C. Partea III. SARCINI .

| Inscrieri privind dezmembramintele dreptului de proprietate, drepturi reale de garanţie şi sarcini | Referinţe |
|---|---|
| NU SUNT | |

*Document care conține date cu caracter personal, protejat de prevederile Regulamentului (UE) nr. 679/2016 și Legii 190/2018*

# Anexa Nr. 1 La Partea I

## Teren

| Nr cadastral | Suprafaţa (mp)* | Observaţii / Referinţe |
|---|---|---|
| | 1 | |

* Suprafaţa este determinată in planul de proiecţie Stereo 70.

DETALII LINIARE IMOBIL




## Date referitoare la teren

| Crt | Categorie folosință | Intra vilan | Suprafaţa (mp) | Tarla | Parcelă | Nr. topo | Observaţii / Referinţe |
|---|---|---|---|---|---|---|---|
| 1 | curti constructii | NU | 1 | 104 | - | - | |

## Date referitoare la construcţii

| Crt | Număr | Destinaţie construcţie | Supraf. (mp) | Situaţie juridică | Observaţii / Referinţe |
|---|---|---|---|---|---|
| A1.1 | | constructii industriale si edilitare | 1 | Cu acte | Nr. niveluri:1; S. construita la sol:1 mp; S. construita desfasurata:1 mp; STALP ELECTRIC |

**Lungime Segmente**
**1) Valorile lungimilor segmentelor sunt obţinute din proiecţie în plan.**

| Punct început | X / Y | Punct sfârşit | X / Y | Lungime segment (** (m) |
|---|---|---|---|---|
| 1 | 414.177,749<br>360.188,712 | 2 | 414.176,755<br>360.188,601 | 1.0 |
| 2 | 414.176,755<br>360.188,601 | 3 | 414.176,865<br>360.187,607 | 1.0 |
| 3 | 414.176,865<br>360.187,607 | 4 | 414.177,859<br>360.187,718 | 1.0 |

*Document care conține date cu caracter personal, protejat de prevederile Regulamentului (UE) nr. 679/2016 și Legii 190/2018*

| Punct început | X / Y | Punct sfârşit | X / Y | Lungime segment (** (m) |
|---|---|---|---|---|
| 4 | 414.177,859<br>360.187,718 | 1 | 414.177,749<br>360.188,712 | 1.0 |

** Lungimile segmentelor sunt determinate în planul de proiecţie Stereo 70 şi sunt rotunjite la 1 milimetru.
*** Distanţa dintre puncte este formată din segmente cumulate ce sunt mai mici decât valoarea 1 milimetru.

# DATE DESPRE IMOBILUL NR. 4743

**Oficiul de Cadastru şi Publicitate Imobiliară VALCEA**
**Biroul de Cadastru şi Publicitate Imobiliară Ramnicu Valcea**

## A. Partea I. Descrierea imobilului

**TEREN** Extravilan

**Adresa:** Jud. Valcea

| Nr. Crt | Nr cadastral Nr. topografic | Suprafaţa* (mp) | Observaţii / Referinţe |
|---|---|---|---|
| A1 | | 1 | Sector cadastral:103 Teren neimprejmuit; |

**Construcţii**

| Crt | Nr cadastral Nr. topografic | Adresa | Observaţii / Referinţe |
|---|---|---|---|
| A1.1 | | Jud. Valcea | Nr. niveluri:1; S. construita la sol:1 mp; S. construita desfasurata:1 mp; STALP ELECTRIC |

## B. Partea II. Proprietari şi acte

| Inscrieri privitoare la dreptul de proprietate şi alte drepturi reale | | Referinţe |
|---|---|---|
| / | | |
| Act Normativ nr. HG 1705, din 29/11/2006 emis de Guvernul Romaniei (Domeniu Public); | | |
| B1 | Intabulare, drept de PROPRIETATE, dobandit prin Lege, cota actuala 1/1, cota initiala 1/1 | A1, A1.1 |
| | 1) **STATUL ROMAN**, CIF:13633330 | |
| Act Normativ nr. Legea 123, din 10/07/2012 emis de Parlamentul Romaniei; | | |
| B2 | Intabulare, drept de ADMINISTRARE, dobandit prin Lege, cota actuala 1/1, cota initiala 1/1 | A1, A1.1 |
| | 1) **CNTEE TRANELECTRICA SA**, CIF:13328043 | |

## C. Partea III. SARCINI .

| Inscrieri privind dezmembramintele dreptului de proprietate, drepturi reale de garanţie şi sarcini | Referinţe |
|---|---|
| NU SUNT | |

*Document care conține date cu caracter personal, protejat de prevederile Regulamentului (UE) nr. 679/2016 și Legii 190/2018*

# Anexa Nr. 1 La Partea I

## Teren

| Nr cadastral | Suprafaţa (mp)* | Observaţii / Referinţe |
|---|---|---|
| | 1 | |

* Suprafaţa este determinată in planul de proiecţie Stereo 70.

DETALII LINIARE IMOBIL




## Date referitoare la teren

| Crt | Categorie folosință | Intra vilan | Suprafaţa (mp) | Tarla | Parcelă | Nr. topo | Observaţii / Referinţe |
|---|---|---|---|---|---|---|---|
| 1 | curti constructii | NU | 1 | 104 | - | - | |

## Date referitoare la construcţii

| Crt | Număr | Destinaţie construcţie | Supraf. (mp) | Situaţie juridică | Observaţii / Referinţe |
|---|---|---|---|---|---|
| A1.1 | | constructii industriale si edilitare | 1 | Cu acte | Nr. niveluri:1; S. construita la sol:1 mp; S. construita desfasurata:1 mp; STALP ELECTRIC |

**Lungime Segmente**
**1) Valorile lungimilor segmentelor sunt obţinute din proiecţie în plan.**

| Punct început | X / Y | Punct sfârşit | X / Y | Lungime segment (** (m) |
|---|---|---|---|---|
| 1 | 414.168,302<br>360.115,291 | 2 | 414.167,308<br>360.115,181 | 1.0 |
| 2 | 414.167,308<br>360.115,181 | 3 | 414.167,418<br>360.114,187 | 1.0 |
| 3 | 414.167,418<br>360.114,187 | 4 | 414.168,412<br>360.114,297 | 1.0 |

*Document care conține date cu caracter personal, protejat de prevederile Regulamentului (UE) nr. 679/2016 și Legii 190/2018*

| Punct început | X / Y | Punct sfârşit | X / Y | Lungime segment (** (m) |
|---|---|---|---|---|
| 4 | 414.168,412<br>360.114,297 | 1 | 414.168,302<br>360.115,291 | 1.0 |

** Lungimile segmentelor sunt determinate în planul de proiecţie Stereo 70 şi sunt rotunjite la 1 milimetru.
*** Distanţa dintre puncte este formată din segmente cumulate ce sunt mai mici decât valoarea 1 milimetru.

*Document care conține date cu caracter personal, protejat de prevederile Regulamentului (UE) nr. 679/2016 și Legii 190/2018*

# DATE DESPRE IMOBILUL NR. 4744

**Oficiul de Cadastru şi Publicitate Imobiliară VALCEA**
**Biroul de Cadastru şi Publicitate Imobiliară Ramnicu Valcea**

## A. Partea I. Descrierea imobilului

**TEREN** Extravilan

**Adresa:** Jud. Valcea

| Nr. Crt | Nr cadastral Nr. topografic | Suprafaţa* (mp) | Observaţii / Referinţe |
|---|---|---|---|
| A1 | | 1 | Sector cadastral:103 Teren neimprejmuit; |

**Construcţii**

| Crt | Nr cadastral Nr. topografic | Adresa | Observaţii / Referinţe |
|---|---|---|---|
| A1.1 | | Jud. Valcea | Nr. niveluri:1; S. construita la sol:1 mp; S. construita desfasurata:1 mp; STALP ELECTRIC |

## B. Partea II. Proprietari şi acte

| Inscrieri privitoare la dreptul de proprietate şi alte drepturi reale | | Referinţe |
|---|---|---|
| / | | |
| Act Normativ nr. HG 1705, din 29/11/2006 emis de Guvernul Romaniei (Domeniu Public); | | |
| B1 | Intabulare, drept de PROPRIETATE, dobandit prin Lege, cota actuala 1/1, cota initiala 1/1 | A1, A1.1 |
| | 1) **STATUL ROMAN**, CIF:13633330 | |
| Act Normativ nr. Legea 123, din 10/07/2012 emis de Parlamentul Romaniei; | | |
| B2 | Intabulare, drept de ADMINISTRARE, dobandit prin Lege, cota actuala 1/1, cota initiala 1/1 | A1, A1.1 |
| | 1) **CNTEE TRANELECTRICA SA**, CIF:13328043 | |

## C. Partea III. SARCINI .

| Inscrieri privind dezmembramintele dreptului de proprietate, drepturi reale de garanţie şi sarcini | Referinţe |
|---|---|
| NU SUNT | |

*Document care conține date cu caracter personal, protejat de prevederile Regulamentului (UE) nr. 679/2016 și Legii 190/2018*

# Anexa Nr. 1 La Partea I

## Teren

| Nr cadastral | Suprafaţa (mp)* | Observaţii / Referinţe |
|---|---|---|
| | 1 | |

* Suprafaţa este determinată in planul de proiecţie Stereo 70.

DETALII LINIARE IMOBIL




## Date referitoare la teren

| Crt | Categorie folosință | Intra vilan | Suprafaţa (mp) | Tarla | Parcelă | Nr. topo | Observaţii / Referinţe |
|---|---|---|---|---|---|---|---|
| 1 | curti constructii | NU | 1 | 104 | - | - | |

## Date referitoare la construcţii

| Crt | Număr | Destinaţie construcţie | Supraf. (mp) | Situaţie juridică | Observaţii / Referinţe |
|---|---|---|---|---|---|
| A1.1 | | constructii industriale si edilitare | 1 | Cu acte | Nr. niveluri:1; S. construita la sol:1 mp; S. construita desfasurata:1 mp; STALP ELECTRIC |

**Lungime Segmente**
**1) Valorile lungimilor segmentelor sunt obţinute din proiecţie în plan.**

| Punct început | X / Y | Punct sfârşit | X / Y | Lungime segment (** (m) |
|---|---|---|---|---|
| 1 | 414.155,04<br>360.036,026 | 2 | 414.154,046<br>360.035,916 | 1.0 |
| 2 | 414.154,046<br>360.035,916 | 3 | 414.154,156<br>360.034,922 | 1.0 |
| 3 | 414.154,156<br>360.034,922 | 4 | 414.155,15<br>360.035,033 | 1.0 |

*Document care conține date cu caracter personal, protejat de prevederile Regulamentului (UE) nr. 679/2016 și Legii 190/2018*

| Punct început | X / Y | Punct sfârşit | X / Y | Lungime segment (** (m) |
|---|---|---|---|---|
| 4 | 414.155,15<br>360.035,033 | 1 | 414.155,04<br>360.036,026 | 0.999 |

** Lungimile segmentelor sunt determinate în planul de proiecţie Stereo 70 şi sunt rotunjite la 1 milimetru.
*** Distanţa dintre puncte este formată din segmente cumulate ce sunt mai mici decât valoarea 1 milimetru.

# DATE DESPRE IMOBILUL NR. 4745

**Oficiul de Cadastru şi Publicitate Imobiliară VALCEA**
**Biroul de Cadastru şi Publicitate Imobiliară Ramnicu Valcea**

## A. Partea I. Descrierea imobilului

**TEREN** Extravilan

**Adresa:** Jud. Valcea

| Nr. Crt | Nr cadastral Nr. topografic | Suprafaţa* (mp) | Observaţii / Referinţe |
|---|---|---|---|
| A1 | | 2.523 | Sector cadastral:103 Teren neimprejmuit; |

## B. Partea II. Proprietari şi acte

| Inscrieri privitoare la dreptul de proprietate şi alte drepturi reale | | Referinţe |
|---|---|---|
| / | | |
| Act Administrativ nr. Proces verbal nr.8200, din 13/11/2024 emis de Comisia Locala de Fond Funciar Tetoiu; | | |
| B1 | Inscrierea provizorie, drept de PROPRIETATE, dobandit prin Lege, cota actuala 1/1, cota initiala 1/1 | A1 |
| | 1) **BĂRBULESCU CONSTANŢA**<br>2) **FILOTIE MIRCEA** | |

## C. Partea III. SARCINI .

| Inscrieri privind dezmembramintele dreptului de proprietate, drepturi reale de garanţie şi sarcini | Referinţe |
|---|---|
| NU SUNT | |

*Document care conține date cu caracter personal, protejat de prevederile Regulamentului (UE) nr. 679/2016 și Legii 190/2018*

# Anexa Nr. 1 La Partea I

## Teren

| Nr cadastral | Suprafaţa (mp)* | Observaţii / Referinţe |
|---|---|---|
| | 2.523 | |

* Suprafaţa este determinată in planul de proiecţie Stereo 70.

DETALII LINIARE IMOBIL

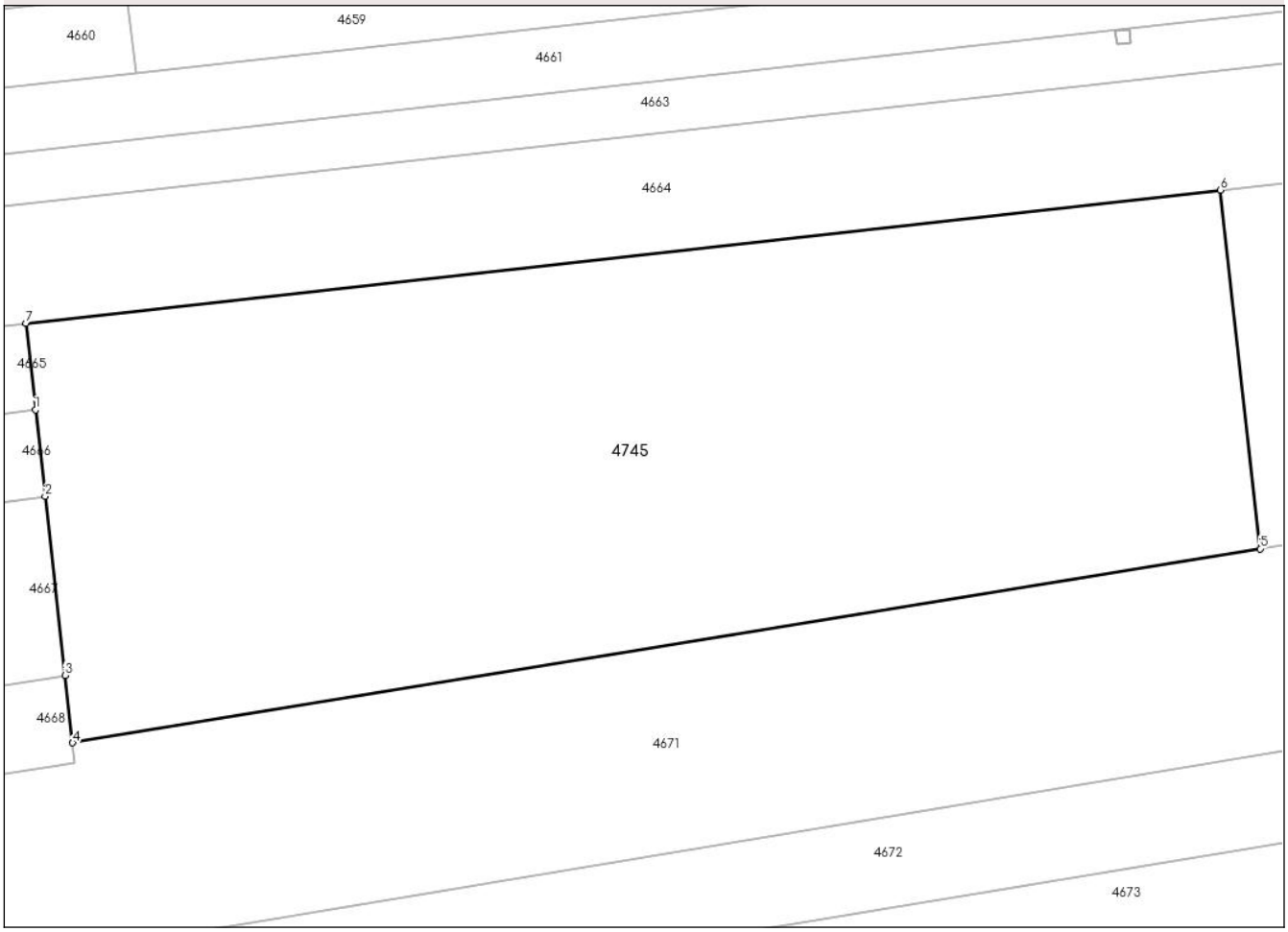


## Date referitoare la teren

| Crt | Categorie folosință | Intra vilan | Suprafaţa (mp) | Tarla | Parcelă | Nr. topo | Observaţii / Referinţe |
|---|---|---|---|---|---|---|---|
| 1 | arabil | NU | 2.523 | 104 | 3/34 | - | |

**Lungime Segmente**
**1) Valorile lungimilor segmentelor sunt obţinute din proiecţie în plan.**

| Punct început | X / Y | Punct sfârşit | X / Y | Lungime segment (** (m) |
|---|---|---|---|---|
| 1 | 414.120,043<br>360.312,326 | 2 | 414.120,748<br>360.305,995 | 6.37 |
| 2 | 414.120,748<br>360.305,995 | 3 | 414.122,209<br>360.292,901 | 13.175 |
| 3 | 414.122,209<br>360.292,901 | 4 | 414.122,761<br>360.287,95 | 4.982 |
| 4 | 414.122,761<br>360.287,95 | 5 | 414.209,753<br>360.302,155 | 88.144 |
| 5 | 414.209,753<br>360.302,155 | 6 | 414.206,825<br>360.328,41 | 26.418 |

*Document care conține date cu caracter personal, protejat de prevederile Regulamentului (UE) nr. 679/2016 și Legii 190/2018*

| Punct început | X / Y | Punct sfârşit | X / Y | Lungime segment (** (m) |
|---|---|---|---|---|
| 6 | 414.206,825<br>360.328,41 | 7 | 414.119,337<br>360.318,657 | 88.03 |
| 7 | 414.119,337<br>360.318,657 | 1 | 414.120,043<br>360.312,326 | 6.37 |

** Lungimile segmentelor sunt determinate în planul de proiecţie Stereo 70 şi sunt rotunjite la 1 milimetru.
*** Distanţa dintre puncte este formată din segmente cumulate ce sunt mai mici decât valoarea 1 milimetru.

*Document care conține date cu caracter personal, protejat de prevederile Regulamentului (UE) nr. 679/2016 și Legii 190/2018*

# DATE DESPRE IMOBILUL NR. 4746

**Oficiul de Cadastru şi Publicitate Imobiliară VALCEA**
**Biroul de Cadastru şi Publicitate Imobiliară Ramnicu Valcea**

## A. Partea I. Descrierea imobilului

**TEREN** Extravilan

**Adresa:** Jud. Valcea, LA ULITA

| Nr. Crt | Nr cadastral Nr. topografic | Suprafaţa* (mp) | Observaţii / Referinţe |
|---|---|---|---|
| A1 | | 399 | Sector cadastral:103 Teren neimprejmuit; |

## B. Partea II. Proprietari şi acte

| Inscrieri privitoare la dreptul de proprietate şi alte drepturi reale | | Referinţe |
|---|---|---|
| / | | |
| Act Administrativ nr. Titlu de proprietate nr.16144, din 15/07/2010 emis de CJSDPAT VâLCEA; | | |
| B1 | Intabulare, drept de PROPRIETATE, dobandit prin Reconstituire, cota actuala 1/1, cota initiala 1/1 | A1 |
| | 1) **DICU DUMITRU**<br>2) **DICU ION** | |

## C. Partea III. SARCINI .

| Inscrieri privind dezmembramintele dreptului de proprietate, drepturi reale de garanţie şi sarcini | Referinţe |
|---|---|
| NU SUNT | |

*Document care conține date cu caracter personal, protejat de prevederile Regulamentului (UE) nr. 679/2016 și Legii 190/2018*

# Anexa Nr. 1 La Partea I

## Teren

| Nr cadastral | Suprafaţa (mp)* | Observaţii / Referinţe |
|---|---|---|
| | 399 | |

* Suprafaţa este determinată in planul de proiecţie Stereo 70.

DETALII LINIARE IMOBIL

## Date referitoare la teren

| Crt | Categorie folosință | Intra vilan | Suprafaţa (mp) | Tarla | Parcelă | Nr. topo | Observaţii / Referinţe |
|---|---|---|---|---|---|---|---|
| 1 | arabil | NU | 399 | 104 | 3/70/1 | - | |

**Lungime Segmente**
**1) Valorile lungimilor segmentelor sunt obţinute din proiecţie în plan.**

| Punct început | X / Y | Punct sfârşit | X / Y | Lungime segment (** (m) |
|---|---|---|---|---|
| 1 | 414.167,557<br>360.094,039 | 2 | 414.161,916<br>360.093,058 | 5.726 |
| 2 | 414.161,916<br>360.093,058 | 3 | 414.172,448<br>360.024,444 | 69.418 |
| 3 | 414.172,448<br>360.024,444 | 4 | 414.178,176<br>360.024,865 | 5.743 |
| 4 | 414.178,176<br>360.024,865 | 1 | 414.167,557<br>360.094,039 | 69.984 |

**** Lungimile segmentelor sunt determinate în planul de proiecţie Stereo 70 şi sunt rotunjite la 1 milimetru.**

*Document care conține date cu caracter personal, protejat de prevederile Regulamentului (UE) nr. 679/2016 și Legii 190/2018*

***** Distanţa dintre puncte este formată din segmente cumulate ce sunt mai mici decât valoarea 1 milimetru.**

*Document care conține date cu caracter personal, protejat de prevederile Regulamentului (UE) nr. 679/2016 și Legii 190/2018*