DATE DESPRE IMOBILUL NR. 2600

Oficiul de Cadastru şi Publicitate Imobiliară VALCEA
Biroul de Cadastru şi Publicitate Imobiliară Ramnicu Valcea

A. Partea I. Descrierea imobilului

TEREN Extravilan

Adresa: Jud. Valcea

Nr. Crt	Nr cadastral Nr. topografic	Suprafaţa* (mp)	Observaţii / Referinţe
A1		9.206	Sector cadastral:15 Teren neimprejmuit;

B. Partea II. Proprietari şi acte

Inscrieri privitoare la dreptul de proprietate şi alte drepturi reale		Referinţe
/		
Act Normativ nr. 7, din 13/03/1996 emis de PARLAMENTUL ROMÂNIEI (LEGE; ,art.13);		
B1	Inscrierea posesiei, drept de PROPRIETATE, dobandit prin Lege, cota actuala 1/1, cota initiala 1/1	A1
	1) **NEIDENTIFICAT NEIDENTIFICAT**	
B2	Se notează mențiunea de proprietar neidentificat.	A1

C. Partea III. SARCINI .

Inscrieri privind dezmembramintele dreptului de proprietate, drepturi reale de garanţie şi sarcini	Referinţe
NU SUNT	

Anexa Nr. 1 La Partea I

Teren

Nr cadastral	Suprafaţa (mp)*	Observaţii / Referinţe
	9.206	

* Suprafaţa este determinată in planul de proiecţie Stereo 70.

DETALII LINIARE IMOBIL

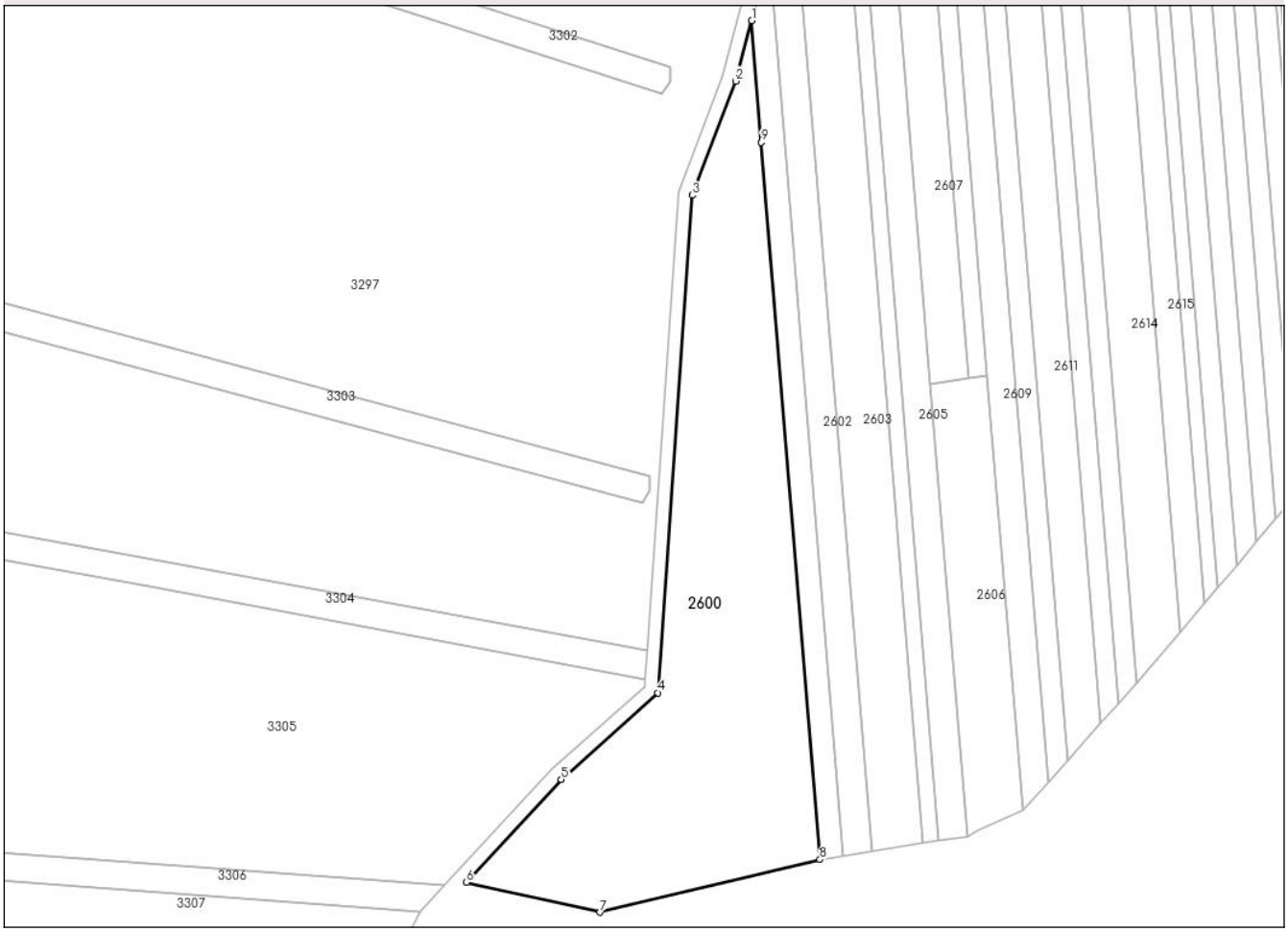

Date referitoare la teren

Crt	Categorie folosință	Intra vilan	Suprafaţa (mp)	Tarla	Parcelă	Nr. topo	Observaţii / Referinţe
1	arabil	NU	9.206	13	-	-	

Lungime Segmente
1) Valorile lungimilor segmentelor sunt obţinute din proiecţie în plan.

Punct început	X / Y	Punct sfârşit	X / Y	Lungime segment (** (m)
1	442.080,342 374.987,692	2	442.075,718 374.970,418	17.882
2	442.075,718 374.970,418	3	442.063,352 374.937,744	34.936
3	442.063,352 374.937,744	4	442.053,49 374.795,375	142.71
4	442.053,49 374.795,375	5	442.025,768 374.770,564	37.203
5	442.025,768 374.770,564	6	441.998,556 374.741,164	40.061

Punct început	X / Y	Punct sfârşit	X / Y	Lungime segment (** (m)
6	441.998,556 374.741,164	7	442.036,878 374.732,601	39.267
7	442.036,878 374.732,601	8	442.099,827 374.747,676	64.729
8	442.099,827 374.747,676	9	442.083,026 374.952,913	205.924
9	442.083,026 374.952,913	1	442.080,342 374.987,692	34.882

** Lungimile segmentelor sunt determinate în planul de proiecţie Stereo 70 şi sunt rotunjite la 1 milimetru.
*** Distanţa dintre puncte este formată din segmente cumulate ce sunt mai mici decât valoarea 1 milimetru.

DATE DESPRE IMOBILUL NR. 2601

Oficiul de Cadastru şi Publicitate Imobiliară VALCEA
Biroul de Cadastru şi Publicitate Imobiliară Ramnicu Valcea

A. Partea I. Descrierea imobilului

TEREN Extravilan

Adresa: Jud. Valcea

Nr. Crt	Nr cadastral Nr. topografic	Suprafaţa* (mp)	Observaţii / Referinţe
A1		1.670	Sector cadastral:15 Teren neimprejmuit;

B. Partea II. Proprietari şi acte

Inscrieri privitoare la dreptul de proprietate şi alte drepturi reale		Referinţe
/		
Act Administrativ nr. 1570/46822, din 18/03/2003 emis de CJSDPAT VALCEA (TITLU DE PROPRIETATE;);		
B1	Intabulare, drept de PROPRIETATE, dobandit prin Reconstituire, cota actuala 1/1, cota initiala 1/1	A1
	1) **PAICU GH. MARIN**, LIPSA CNP;	

C. Partea III. SARCINI .

Inscrieri privind dezmembramintele dreptului de proprietate, drepturi reale de garanţie şi sarcini	Referinţe
NU SUNT	

Anexa Nr. 1 La Partea I

Teren

Nr cadastral	Suprafaţa (mp)*	Observaţii / Referinţe
	1.670	

* Suprafaţa este determinată in planul de proiecţie Stereo 70.

DETALII LINIARE IMOBIL

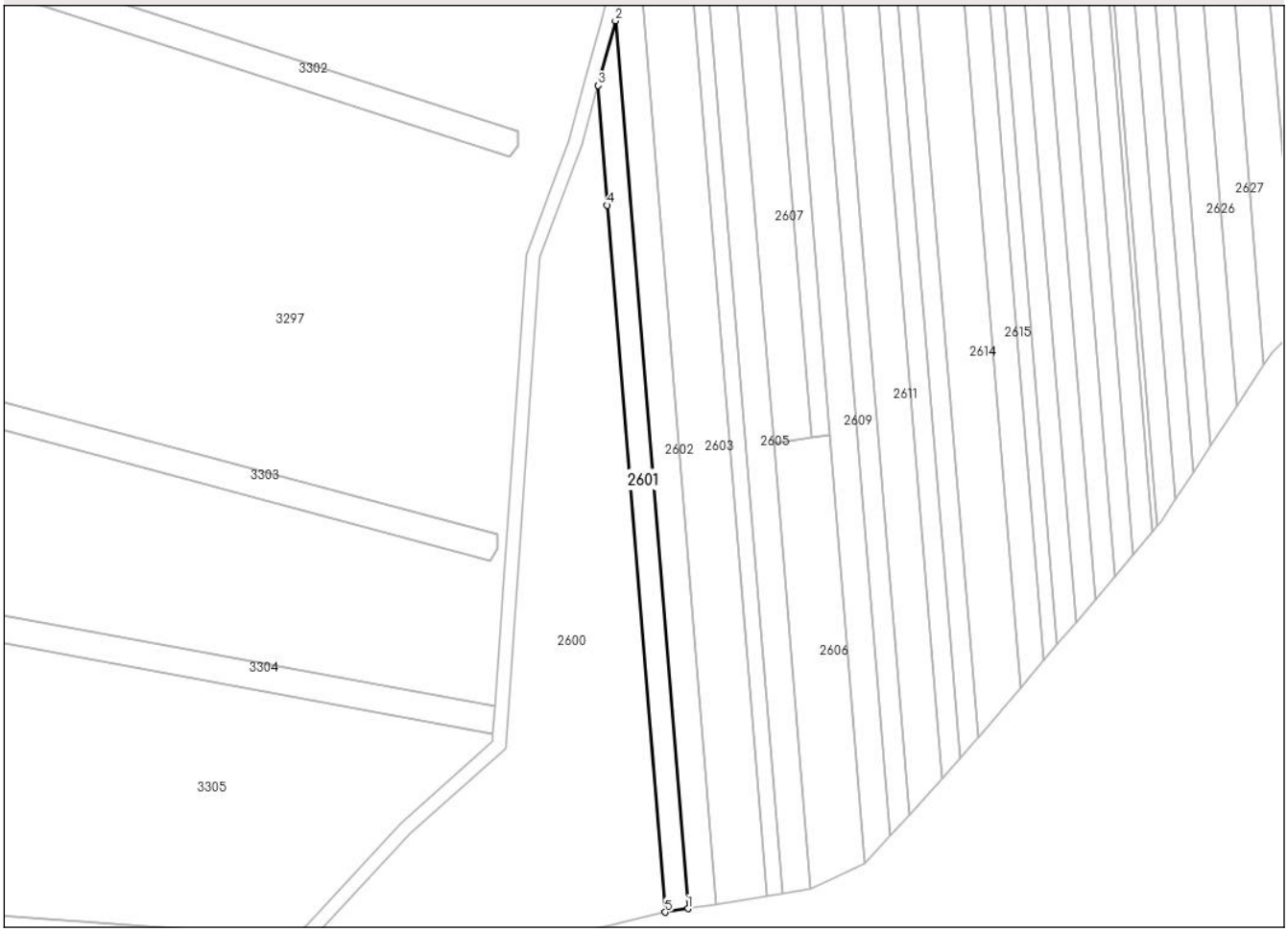

Date referitoare la teren

Crt	Categorie folosință	Intra vilan	Suprafaţa (mp)	Tarla	Parcelă	Nr. topo	Observaţii / Referinţe
1	arabil	NU	1.670	13	1/1	-	

Lungime Segmente
1) Valorile lungimilor segmentelor sunt obţinute din proiecţie în plan.

Punct început	X / Y	Punct sfârşit	X / Y	Lungime segment (** (m)
1	442.106,468 374.748,722	2	442.085,369 375.006,471	258.611
2	442.085,369 375.006,471	3	442.080,342 374.987,692	19.44
3	442.080,342 374.987,692	4	442.083,026 374.952,913	34.882
4	442.083,026 374.952,913	5	442.099,827 374.747,676	205.924
5	442.099,827 374.747,676	1	442.106,468 374.748,722	6.723

** Lungimile segmentelor sunt determinate în planul de proiecţie Stereo 70 şi sunt rotunjite la 1 milimetru.
*** Distanţa dintre puncte este formată din segmente cumulate ce sunt mai mici decât valoarea 1 milimetru.

DATE DESPRE IMOBILUL NR. 2602

Oficiul de Cadastru şi Publicitate Imobiliară VALCEA
Biroul de Cadastru şi Publicitate Imobiliară Ramnicu Valcea

A. Partea I. Descrierea imobilului

TEREN Extravilan

Adresa: Jud. Valcea

Nr. Crt	Nr cadastral Nr. topografic	Suprafaţa* (mp)	Observaţii / Referinţe
A1		2.226	Sector cadastral:15 Teren neimprejmuit;

B. Partea II. Proprietari şi acte

Inscrieri privitoare la dreptul de proprietate şi alte drepturi reale		Referinţe
/		
Hotarare Judecatoreasca nr. 1396/2016, din 15/12/2016 emis de JUDECATORIA DRAGASANI (SENTINTA CIVILA;);		
B1	Intabulare, drept de PROPRIETATE, dobandit prin Hotarare Judecatoreasca, cota actuala 1/1, cota initiala 1/1	A1
	1) **STOICANESCU GHEORGHE**, LIPSA CNP;	

C. Partea III. SARCINI .

Inscrieri privind dezmembramintele dreptului de proprietate, drepturi reale de garanţie şi sarcini	Referinţe
NU SUNT	

Anexa Nr. 1 La Partea I

Teren

Nr cadastral	Suprafaţa (mp)*	Observaţii / Referinţe
	2.226	

* Suprafaţa este determinată in planul de proiecţie Stereo 70.

DETALII LINIARE IMOBIL

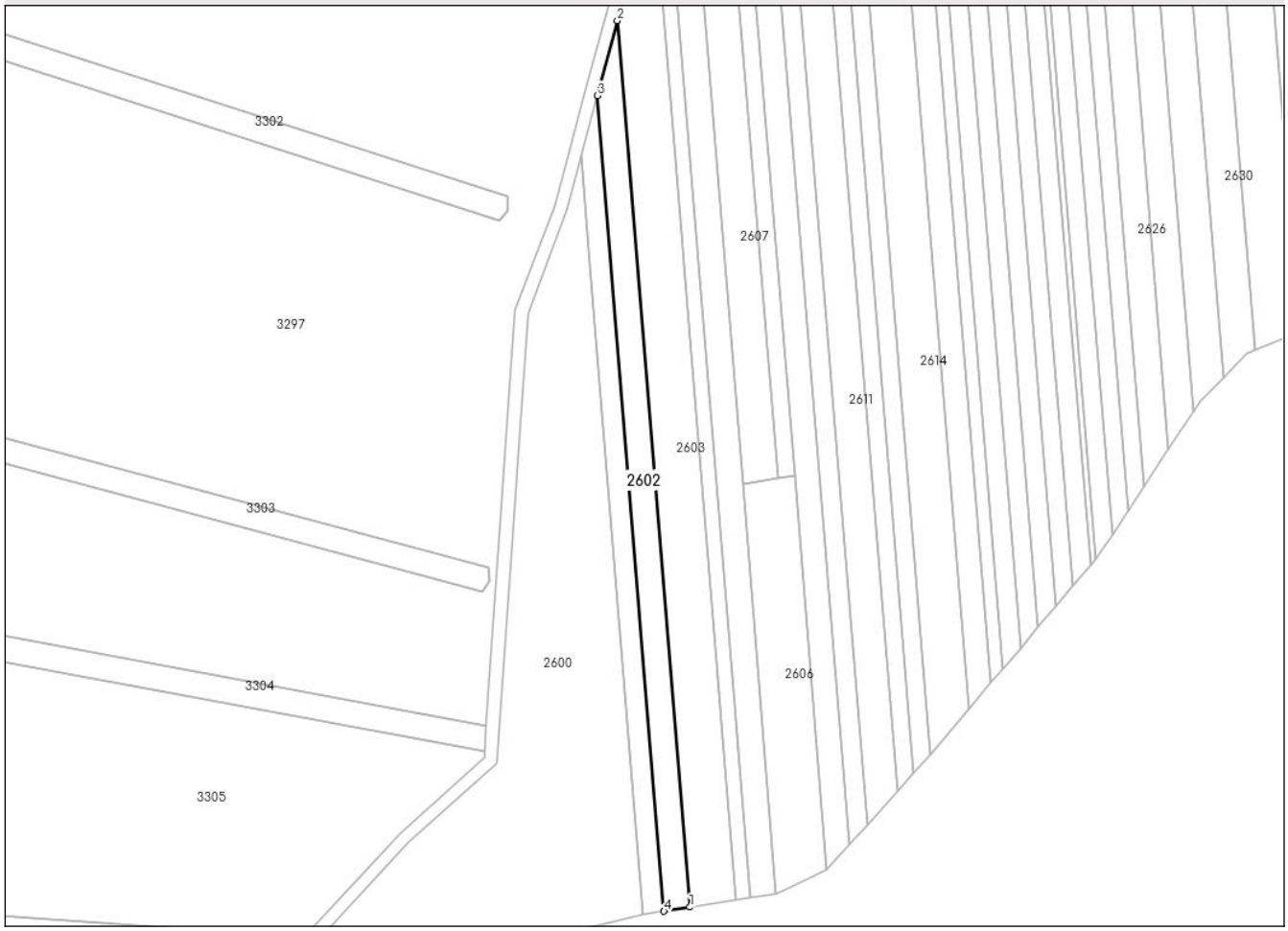

Date referitoare la teren

Crt	Categorie folosință	Intra vilan	Suprafaţa (mp)	Tarla	Parcelă	Nr. topo	Observaţii / Referinţe
1	arabil	NU	2.226	13	1/2	-	

Lungime Segmente
1) Valorile lungimilor segmentelor sunt obţinute din proiecţie în plan.

Punct început	X / Y	Punct sfârşit	X / Y	Lungime segment (** (m)
1	442.114,64 374.750,01	2	442.091,708 375.030,147	281.074
2	442.091,708 375.030,147	3	442.085,369 375.006,471	24.51
3	442.085,369 375.006,471	4	442.106,468 374.748,722	258.611
4	442.106,468 374.748,722	1	442.114,64 374.750,01	8.273

**** Lungimile segmentelor sunt determinate în planul de proiecţie Stereo 70 şi sunt rotunjite la 1 milimetru.**

***** Distanţa dintre puncte este formată din segmente cumulate ce sunt mai mici decât valoarea 1 milimetru.**

DATE DESPRE IMOBILUL NR. 2603

Oficiul de Cadastru şi Publicitate Imobiliară VALCEA
Biroul de Cadastru şi Publicitate Imobiliară Ramnicu Valcea

A. Partea I. Descrierea imobilului

TEREN Extravilan

Adresa: Jud. Valcea

Nr. Crt	Nr cadastral Nr. topografic	Suprafaţa* (mp)	Observaţii / Referinţe
A1		4.472	Sector cadastral:15 Teren neimprejmuit;

B. Partea II. Proprietari şi acte

Inscrieri privitoare la dreptul de proprietate şi alte drepturi reale		Referinţe
/		
Hotarare Judecatoreasca nr. 2500, din 30/09/2008 emis de JUDECATORIA DRAGASANI (SENTINTA CIVILA;);		
B1	Intabulare, drept de PROPRIETATE, dobandit prin Hotarare Judecatoreasca, cota actuala 1/1, cota initiala 1/1	A1
	1) **VASILOIU ION**	

C. Partea III. SARCINI .

Inscrieri privind dezmembramintele dreptului de proprietate, drepturi reale de garanţie şi sarcini	Referinţe
NU SUNT	

Anexa Nr. 1 La Partea I

Teren

Nr cadastral	Suprafaţa (mp)*	Observaţii / Referinţe
	4.472	

* Suprafaţa este determinată in planul de proiecţie Stereo 70.

DETALII LINIARE IMOBIL

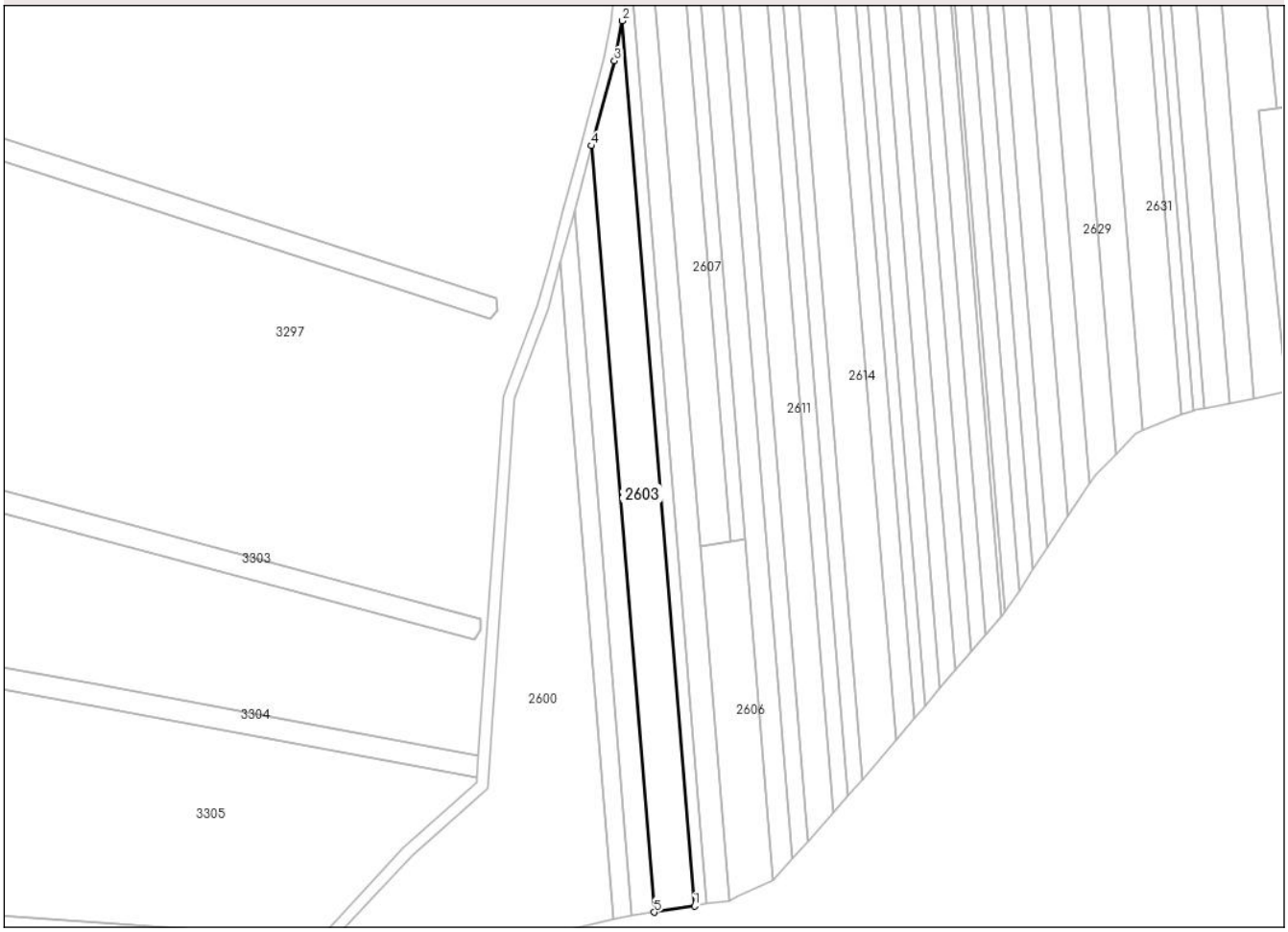

Date referitoare la teren

Crt	Categorie folosință	Intra vilan	Suprafaţa (mp)	Tarla	Parcelă	Nr. topo	Observaţii / Referinţe
1	arabil	NU	4.472	13	173	-	

Lungime Segmente
1) Valorile lungimilor segmentelor sunt obţinute din proiecţie în plan.

Punct început	X / Y	Punct sfârşit	X / Y	Lungime segment (** (m)
1	442.129,323 374.752,324	2	442.102,84 375.075,853	324.611
2	442.102,84 375.075,853	3	442.100,021 375.061,198	14.924
3	442.100,021 375.061,198	4	442.091,708 375.030,147	32.145
4	442.091,708 375.030,147	5	442.114,64 374.750,01	281.074
5	442.114,64 374.750,01	1	442.129,323 374.752,324	14.864

** Lungimile segmentelor sunt determinate în planul de proiecţie Stereo 70 şi sunt rotunjite la 1 milimetru.
*** Distanţa dintre puncte este formată din segmente cumulate ce sunt mai mici decât valoarea 1 milimetru.

DATE DESPRE IMOBILUL NR. 2604

Oficiul de Cadastru şi Publicitate Imobiliară VALCEA
Biroul de Cadastru şi Publicitate Imobiliară Ramnicu Valcea

A. Partea I. Descrierea imobilului

TEREN Extravilan

Adresa: Jud. Valcea

Nr. Crt	Nr cadastral Nr. topografic	Suprafaţa* (mp)	Observaţii / Referinţe
A1		Din acte: 1.539 Masurata: 1.548	Sector cadastral:15 Teren neimprejmuit;

B. Partea II. Proprietari şi acte

Inscrieri privitoare la dreptul de proprietate şi alte drepturi reale		Referinţe
/		
Hotarare Judecatoreasca nr. 571, din 03/04/2014 emis de JUDECATORIA DRAGASANI (SENTINTA CIVILA;);		
B1	Intabulare, drept de PROPRIETATE, dobandit prin Hotarare Judecatoreasca, cota actuala 1/1, cota initiala 1/1	A1
	1) **BADULESCU ION**	

C. Partea III. SARCINI .

Inscrieri privind dezmembramintele dreptului de proprietate, drepturi reale de garanţie şi sarcini	Referinţe
NU SUNT	

Anexa Nr. 1 La Partea I

Teren

Nr cadastral	Suprafaţa (mp)*	Observaţii / Referinţe
	Din acte: 1.539 Masurata: 1.548	

* Suprafaţa este determinată in planul de proiecţie Stereo 70.

DETALII LINIARE IMOBIL

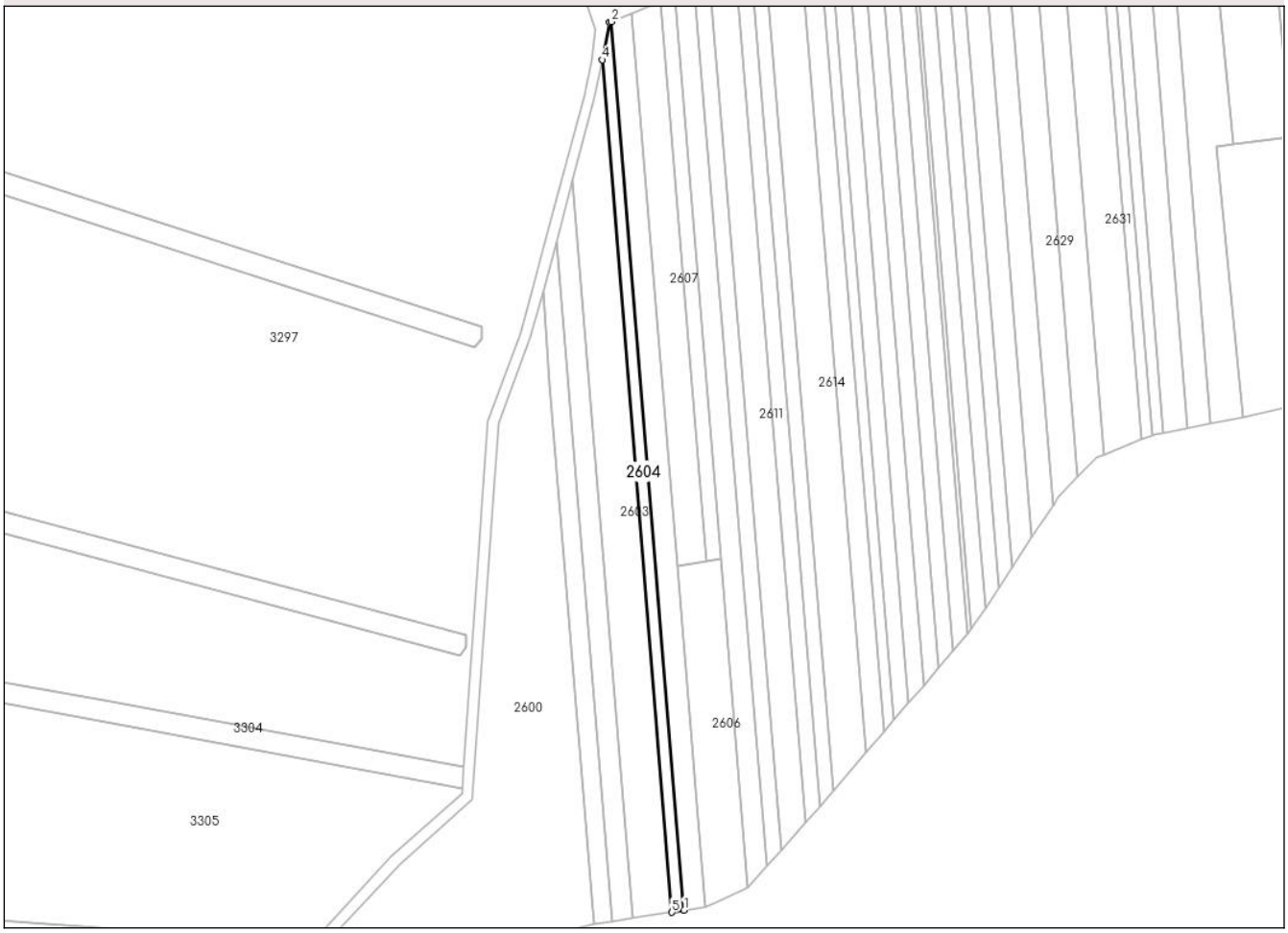

Date referitoare la teren

Crt	Categorie folosinţă	Intra vilan	Suprafaţa (mp)	Tarla	Parcelă	Nr. topo	Observaţii / Referinţe
1	arabil	NU	1.548	13	1/4	-	

Lungime Segmente
1) Valorile lungimilor segmentelor sunt obţinute din proiecţie în plan.

Punct început	X / Y	Punct sfârşit	X / Y	Lungime segment (** (m)
1	442.133,934 374.753,051	2	442.106,324 375.090,339	338.416
2	442.106,324 375.090,339	3	442.105,557 375.089,98	0.847
3	442.105,557 375.089,98	4	442.102,84 375.075,853	14.386
4	442.102,84 375.075,853	5	442.129,323 374.752,324	324.611
5	442.129,323 374.752,324	1	442.133,934 374.753,051	4.668

** Lungimile segmentelor sunt determinate în planul de proiecţie Stereo 70 şi sunt rotunjite la 1 milimetru.
*** Distanţa dintre puncte este formată din segmente cumulate ce sunt mai mici decât valoarea 1 milimetru.

DATE DESPRE IMOBILUL NR. 2605

Oficiul de Cadastru şi Publicitate Imobiliară VALCEA
Biroul de Cadastru şi Publicitate Imobiliară Ramnicu Valcea

A. Partea I. Descrierea imobilului

TEREN Extravilan

Adresa: Jud. Valcea

Nr. Crt	Nr cadastral Nr. topografic	Suprafaţa* (mp)	Observaţii / Referinţe
A1		2.752	Sector cadastral:15 Teren neimprejmuit;

B. Partea II. Proprietari şi acte

Inscrieri privitoare la dreptul de proprietate şi alte drepturi reale		Referinţe
/		
Act Administrativ nr. 392/28785, din 15/07/1996 emis de CJSDPAT VALCEA (TITLU DE PROPRIETATE;);		
B1	Intabulare, drept de PROPRIETATE, dobandit prin Reconstituire, cota actuala 1/1, cota initiala 1/1	A1
	1) **STAN GHE. NICOLAE**, LIPSA CNP; 2) **STAN GHE. MARIN**, LIPSA CNP; 3) **STAN GHE. ION**, LIPSA CNP;	

C. Partea III. SARCINI .

Inscrieri privind dezmembramintele dreptului de proprietate, drepturi reale de garanţie şi sarcini	Referinţe
NU SUNT	

Anexa Nr. 1 La Partea I

Teren

Nr cadastral	Suprafaţa (mp)*	Observaţii / Referinţe
	2.752	

* Suprafaţa este determinată in planul de proiecţie Stereo 70.

DETALII LINIARE IMOBIL

Date referitoare la teren

Crt	Categorie folosință	Intra vilan	Suprafaţa (mp)	Tarla	Parcelă	Nr. topo	Observaţii / Referinţe
1	arabil	NU	2.752	13	1/5	-	

Lungime Segmente
1) Valorile lungimilor segmentelor sunt obţinute din proiecţie în plan.

Punct început	X / Y	Punct sfârşit	X / Y	Lungime segment (** (m)
1	442.141,965 374.754,316	2	442.131,36 374.883,862	129.979
2	442.131,36 374.883,862	3	442.114,196 375.093,55	210.389
3	442.114,196 375.093,55	4	442.108,292 375.091,259	6.333
4	442.108,292 375.091,259	5	442.106,324 375.090,339	2.172
5	442.106,324 375.090,339	6	442.133,934 374.753,051	338.416

Punct început	X / Y	Punct sfârşit	X / Y	Lungime segment (** (m)
6	442.133,934 374.753,051	1	442.141,965 374.754,316	8.13

** Lungimile segmentelor sunt determinate în planul de proiecţie Stereo 70 şi sunt rotunjite la 1 milimetru.
*** Distanţa dintre puncte este formată din segmente cumulate ce sunt mai mici decât valoarea 1 milimetru.

DATE DESPRE IMOBILUL NR. 2606

Oficiul de Cadastru şi Publicitate Imobiliară VALCEA
Biroul de Cadastru şi Publicitate Imobiliară Ramnicu Valcea

A. Partea I. Descrierea imobilului

TEREN Extravilan

Adresa: Jud. Valcea

Nr. Crt	Nr cadastral Nr. topografic	Suprafaţa* (mp)	Observaţii / Referinţe
A1		2.116	Sector cadastral:15 Teren neimprejmuit;

B. Partea II. Proprietari şi acte

Inscrieri privitoare la dreptul de proprietate şi alte drepturi reale		Referinţe
/		
Act Administrativ nr. 1641, din 22/04/2004 emis de CJSDPAT VALCEA (TITLU DE PROPRIETATE;);		
B1	Intabulare, drept de PROPRIETATE, dobandit prin Reconstituire, cota actuala 1/1, cota initiala 1/1	A1
	1) **TIGMEANU VICTOR**, LIPSA CNP;	

C. Partea III. SARCINI .

Inscrieri privind dezmembramintele dreptului de proprietate, drepturi reale de garanţie şi sarcini	Referinţe
NU SUNT	

Anexa Nr. 1 La Partea I

Teren

Nr cadastral	Suprafaţa (mp)*	Observaţii / Referinţe
	2.116	

* Suprafaţa este determinată in planul de proiecţie Stereo 70.

DETALII LINIARE IMOBIL

Date referitoare la teren

Crt	Categorie folosință	Intra vilan	Suprafaţa (mp)	Tarla	Parcelă	Nr. topo	Observaţii / Referinţe
1	arabil	NU	2.116	13	1/9	-	

Lungime Segmente
1) Valorile lungimilor segmentelor sunt obţinute din proiecţie în plan.

Punct început	X / Y	Punct sfârşit	X / Y	Lungime segment (** (m)
1	442.147,829 374.886,232	2	442.142,438 374.885,456	5.447
2	442.142,438 374.885,456	3	442.131,36 374.883,862	11.192
3	442.131,36 374.883,862	4	442.141,965 374.754,316	129.979
4	442.141,965 374.754,316	5	442.145,068 374.755,761	3.423
5	442.145,068 374.755,761	6	442.158,016 374.761,789	14.282

Punct început	X / Y	Punct sfârşit	X / Y	Lungime segment (** (m)
6	442.158,016 374.761,789	1	442.147,829 374.886,232	124.859

** Lungimile segmentelor sunt determinate în planul de proiecţie Stereo 70 şi sunt rotunjite la 1 milimetru.
*** Distanţa dintre puncte este formată din segmente cumulate ce sunt mai mici decât valoarea 1 milimetru.

DATE DESPRE IMOBILUL NR. 2607

Oficiul de Cadastru şi Publicitate Imobiliară VALCEA
Biroul de Cadastru şi Publicitate Imobiliară Ramnicu Valcea

A. Partea I. Descrierea imobilului

TEREN Extravilan

Adresa: Jud. Valcea

Nr. Crt	Nr cadastral Nr. topografic	Suprafaţa* (mp)	Observaţii / Referinţe
A1		2.365	Sector cadastral:15 Teren neimprejmuit;

B. Partea II. Proprietari şi acte

Inscrieri privitoare la dreptul de proprietate şi alte drepturi reale		Referinţe
/		
Act Notarial nr. 116/2020, din 19/08/2020 emis de BIN CHIRSANOV CAPANU ALEXANDER CRISTIAN (CERTIFICAT DE MOSTENITOR;);		
B1	Intabulare, drept de PROPRIETATE, dobandit prin Succesiune, cota actuala 1/1, cota initiala 1/1	A1
	1) **RADOI GHEORGHE**	

C. Partea III. SARCINI .

Inscrieri privind dezmembramintele dreptului de proprietate, drepturi reale de garanţie şi sarcini	Referinţe
NU SUNT	

Anexa Nr. 1 La Partea I

Teren

Nr cadastral	Suprafaţa (mp)*	Observaţii / Referinţe
	2.365	

* Suprafaţa este determinată in planul de proiecţie Stereo 70.

DETALII LINIARE IMOBIL

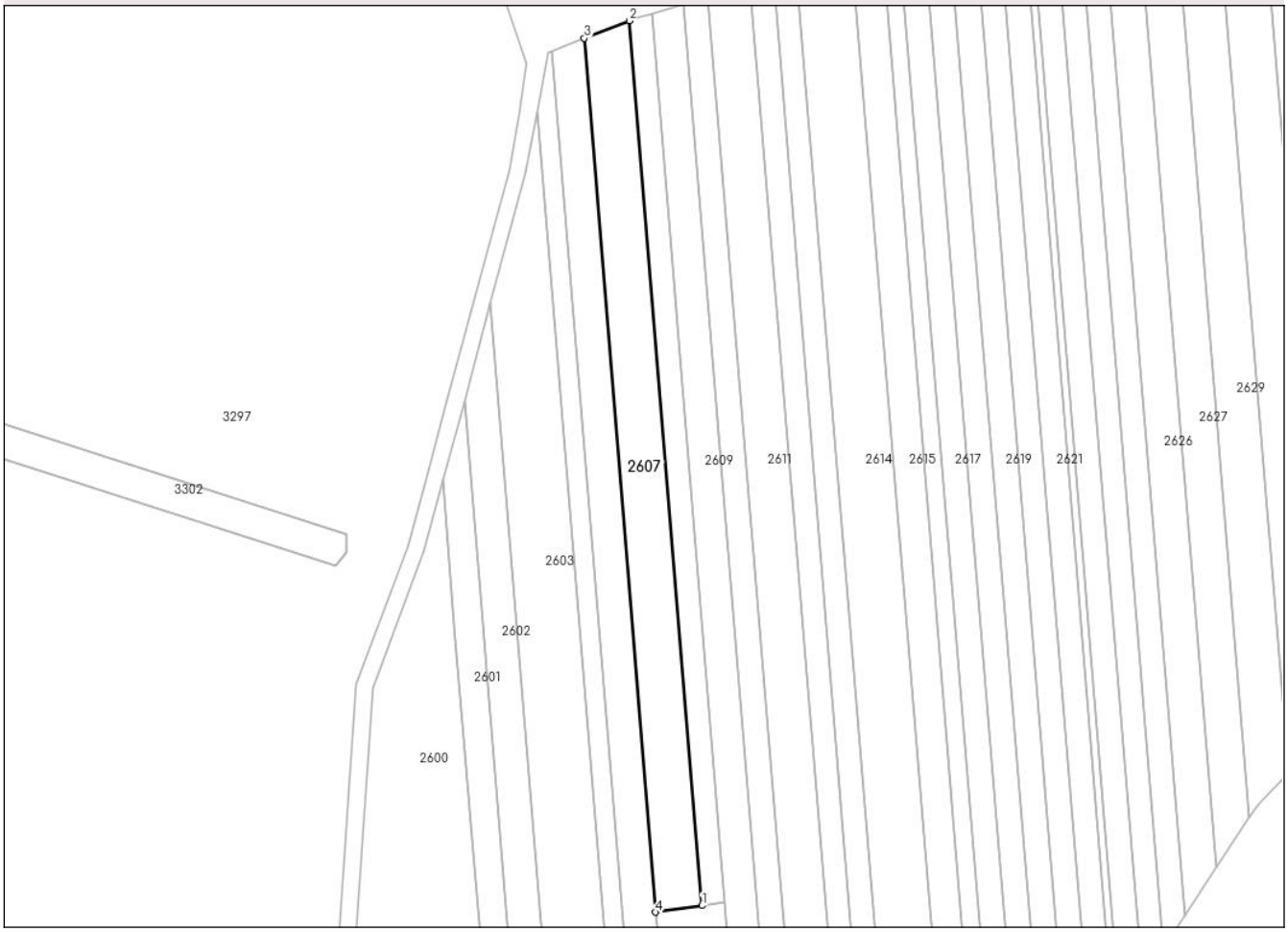

Date referitoare la teren

Crt	Categorie folosință	Intra vilan	Suprafaţa (mp)	Tarla	Parcelă	Nr. topo	Observaţii / Referinţe
1	arabil	NU	2.365	13	1/6	-	

Lungime Segmente
1) Valorile lungimilor segmentelor sunt obţinute din proiecţie în plan.

Punct început	X / Y	Punct sfârşit	X / Y	Lungime segment (** (m)
1	442.142,438 374.885,456	2	442.125,059 375.097,766	213.02
2	442.125,059 375.097,766	3	442.114,196 375.093,55	11.652
3	442.114,196 375.093,55	4	442.131,36 374.883,862	210.389
4	442.131,36 374.883,862	1	442.142,438 374.885,456	11.192

**** Lungimile segmentelor sunt determinate în planul de proiecţie Stereo 70 şi sunt rotunjite la 1 milimetru.**

***** Distanţa dintre puncte este formată din segmente cumulate ce sunt mai mici decât valoarea 1 milimetru.**

DATE DESPRE IMOBILUL NR. 2608

Oficiul de Cadastru şi Publicitate Imobiliară VALCEA
Biroul de Cadastru şi Publicitate Imobiliară Ramnicu Valcea

A. Partea I. Descrierea imobilului

TEREN Extravilan

Adresa: Jud. Valcea

Nr. Crt	Nr cadastral Nr. topografic	Suprafaţa* (mp)	Observaţii / Referinţe
A1		1.161	Sector cadastral:15 Teren neimprejmuit;

B. Partea II. Proprietari şi acte

Inscrieri privitoare la dreptul de proprietate şi alte drepturi reale		Referinţe
/		
Act Administrativ nr. 1757, din 29/11/2005 emis de CJSDPAT VALCEA (TITLU DE PROPRIETATE;);		
B1	Intabulare, drept de PROPRIETATE, dobandit prin Reconstituire, cota actuala 1/1, cota initiala 1/1	A1
	1) **STANCU GH GHEORGHE**, LIPSA CNP;	

C. Partea III. SARCINI .

Inscrieri privind dezmembramintele dreptului de proprietate, drepturi reale de garanţie şi sarcini	Referinţe
NU SUNT	

Anexa Nr. 1 La Partea I

Teren

Nr cadastral	Suprafaţa (mp)*	Observaţii / Referinţe
	1.161	

* Suprafaţa este determinată in planul de proiecţie Stereo 70.

DETALII LINIARE IMOBIL

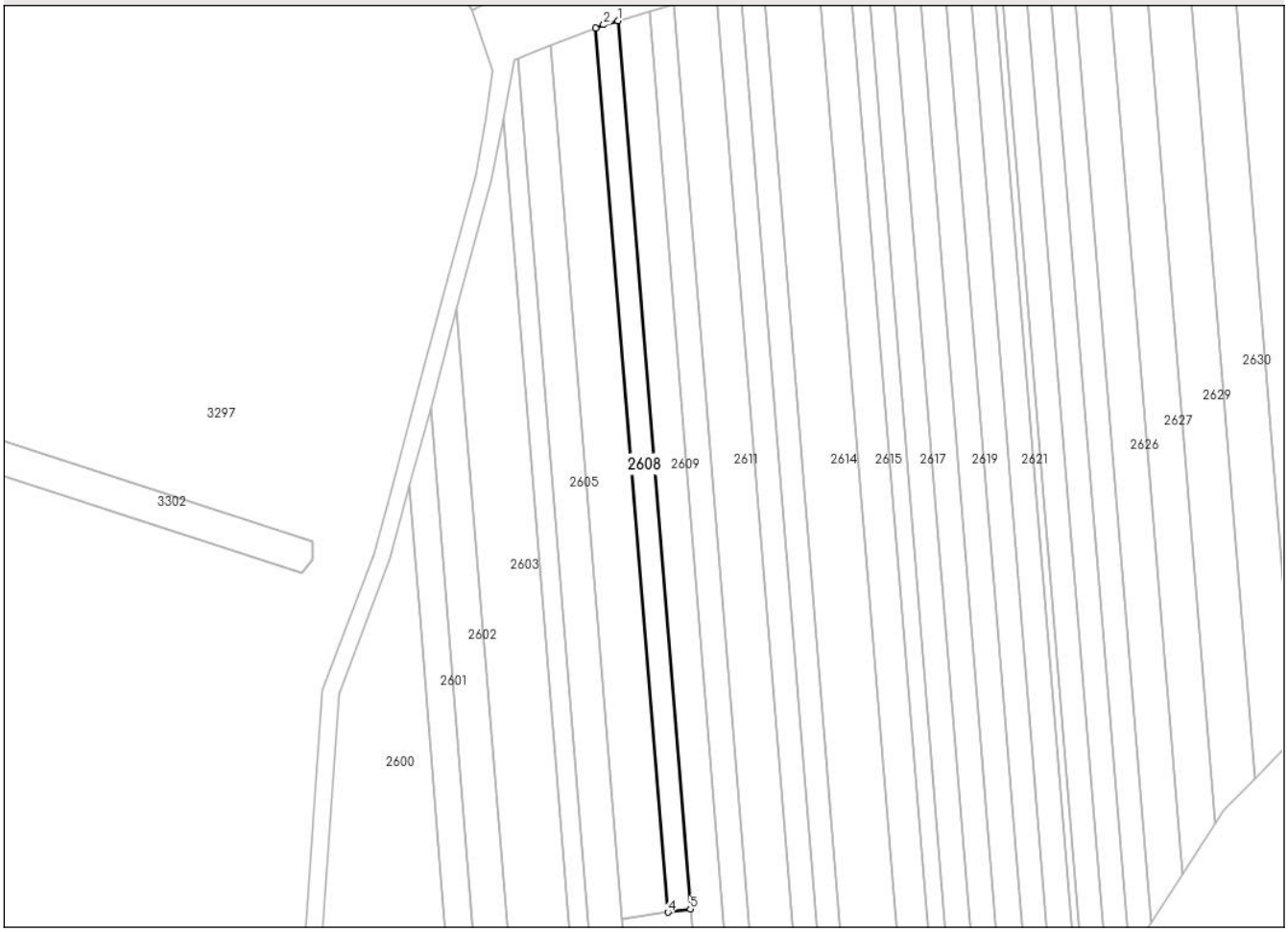

Date referitoare la teren

Crt	Categorie folosință	Intra vilan	Suprafaţa (mp)	Tarla	Parcelă	Nr. topo	Observaţii / Referinţe
1	arabil	NU	1.161	13	1/8	-	

Lungime Segmente
1) Valorile lungimilor segmentelor sunt obţinute din proiecţie în plan.

Punct început	X / Y	Punct sfârşit	X / Y	Lungime segment (** (m)
1	442.130,374 375.099,473	2	442.126,955 375.098,502	3.554
2	442.126,955 375.098,502	3	442.125,059 375.097,766	2.034
3	442.125,059 375.097,766	4	442.142,438 374.885,456	213.02
4	442.142,438 374.885,456	5	442.147,829 374.886,232	5.447
5	442.147,829 374.886,232	1	442.130,374 375.099,473	213.954

** Lungimile segmentelor sunt determinate în planul de proiecţie Stereo 70 şi sunt rotunjite la 1 milimetru.
*** Distanţa dintre puncte este formată din segmente cumulate ce sunt mai mici decât valoarea 1 milimetru.

DATE DESPRE IMOBILUL NR. 2609

Oficiul de Cadastru şi Publicitate Imobiliară VALCEA
Biroul de Cadastru şi Publicitate Imobiliară Ramnicu Valcea

A. Partea I. Descrierea imobilului

TEREN Extravilan

Adresa: Jud. Valcea

Nr. Crt	Nr cadastral Nr. topografic	Suprafaţa* (mp)	Observaţii / Referinţe
A1		2.615	Sector cadastral:15 Teren neimprejmuit;

B. Partea II. Proprietari şi acte

Inscrieri privitoare la dreptul de proprietate şi alte drepturi reale		Referinţe
/		
Act Administrativ nr. 905/14299, din 31/08/1999 emis de CJSDPAT VALCEA (TITLU DE PROPRIETATE;);		
B1	Intabulare, drept de PROPRIETATE, dobandit prin Reconstituire, cota actuala 1/1, cota initiala 1/1	A1
	1) **VASILOIU M. GHEORGHE**, LIPSA CNP;	

C. Partea III. SARCINI .

Inscrieri privind dezmembramintele dreptului de proprietate, drepturi reale de garanţie şi sarcini	Referinţe
NU SUNT	

Anexa Nr. 1 La Partea I

Teren

Nr cadastral	Suprafaţa (mp)*	Observaţii / Referinţe
	2.615	

* Suprafaţa este determinată in planul de proiecţie Stereo 70.

DETALII LINIARE IMOBIL

Date referitoare la teren

Crt	Categorie folosință	Intra vilan	Suprafaţa (mp)	Tarla	Parcelă	Nr. topo	Observaţii / Referinţe
1	arabil	NU	2.615	13	1/10	-	

Lungime Segmente
1) Valorile lungimilor segmentelor sunt obţinute din proiecţie în plan.

Punct început	X / Y	Punct sfârşit	X / Y	Lungime segment (** (m)
1	442.165,174 374.769,773	2	442.138,007 375.101,64	332.977
2	442.138,007 375.101,64	3	442.130,374 375.099,473	7.935
3	442.130,374 375.099,473	4	442.147,829 374.886,232	213.954
4	442.147,829 374.886,232	5	442.158,016 374.761,789	124.859
5	442.158,016 374.761,789	1	442.165,174 374.769,773	10.723

** Lungimile segmentelor sunt determinate în planul de proiecţie Stereo 70 şi sunt rotunjite la 1 milimetru.
*** Distanţa dintre puncte este formată din segmente cumulate ce sunt mai mici decât valoarea 1 milimetru.

DATE DESPRE IMOBILUL NR. 2610

Oficiul de Cadastru şi Publicitate Imobiliară VALCEA
Biroul de Cadastru şi Publicitate Imobiliară Ramnicu Valcea

A. Partea I. Descrierea imobilului

TEREN Extravilan

Adresa: Jud. Valcea

Nr. Crt	Nr cadastral Nr. topografic	Suprafaţa* (mp)	Observaţii / Referinţe
A1		2.009	Sector cadastral:15 Teren neimprejmuit;

B. Partea II. Proprietari şi acte

Inscrieri privitoare la dreptul de proprietate şi alte drepturi reale		Referinţe
/		
Act Administrativ nr. 1102/25764, din 24/08/2001 emis de CJSDPAT VALCEA (TITLU DE PROPRIETATE;);		
B1	Intabulare, drept de PROPRIETATE, dobandit prin Reconstituire, cota actuala 1/1, cota initiala 1/1	A1
	1) **ANDREI ELENA**, LIPSA CNP;	

C. Partea III. SARCINI .

Inscrieri privind dezmembramintele dreptului de proprietate, drepturi reale de garanţie şi sarcini	Referinţe
NU SUNT	

Anexa Nr. 1 La Partea I

Teren

Nr cadastral	Suprafaţa (mp)*	Observaţii / Referinţe
	2.009	

* Suprafaţa este determinată in planul de proiecţie Stereo 70.

DETALII LINIARE IMOBIL

Date referitoare la teren

Crt	Categorie folosință	Intra vilan	Suprafaţa (mp)	Tarla	Parcelă	Nr. topo	Observaţii / Referinţe
1	arabil	NU	2.009	13	1/11	-	

Lungime Segmente
1) Valorile lungimilor segmentelor sunt obţinute din proiecţie în plan.

Punct început	X / Y	Punct sfârşit	X / Y	Lungime segment (** (m)
1	442.143,964 375.103,332	2	442.138,007 375.101,64	6.193
2	442.138,007 375.101,64	3	442.165,174 374.769,773	332.977
3	442.165,174 374.769,773	4	442.170,759 374.776,003	8.367
4	442.170,759 374.776,003	1	442.143,964 375.103,332	328.424

**** Lungimile segmentelor sunt determinate în planul de proiecţie Stereo 70 şi sunt rotunjite la 1 milimetru.**

***** Distanţa dintre puncte este formată din segmente cumulate ce sunt mai mici decât valoarea 1 milimetru.**

DATE DESPRE IMOBILUL NR. 2611

Oficiul de Cadastru şi Publicitate Imobiliară VALCEA
Biroul de Cadastru şi Publicitate Imobiliară Ramnicu Valcea

A. Partea I. Descrierea imobilului

TEREN Extravilan

Adresa: Jud. Valcea

Nr. Crt	Nr cadastral Nr. topografic	Suprafaţa* (mp)	Observaţii / Referinţe
A1		3.344	Sector cadastral:15 Teren neimprejmuit;

B. Partea II. Proprietari şi acte

Inscrieri privitoare la dreptul de proprietate şi alte drepturi reale		Referinţe
/		
Hotarare Judecatoreasca nr. 2257, din 02/10/2007 emis de JUDECATORIA DRAGASANI (SENTINTA CIVILA;);		
B1	Intabulare, drept de PROPRIETATE, dobandit prin Hotarare Judecatoreasca, cota actuala 1/1, cota initiala 1/1	A1
	1) **TOMA MARIA**, LIPSA CNP;	

C. Partea III. SARCINI .

Inscrieri privind dezmembramintele dreptului de proprietate, drepturi reale de garanţie şi sarcini	Referinţe
NU SUNT	

Anexa Nr. 1 La Partea I

Teren

Nr cadastral	Suprafaţa (mp)*	Observaţii / Referinţe
	3.344	

* Suprafaţa este determinată in planul de proiecţie Stereo 70.

DETALII LINIARE IMOBIL

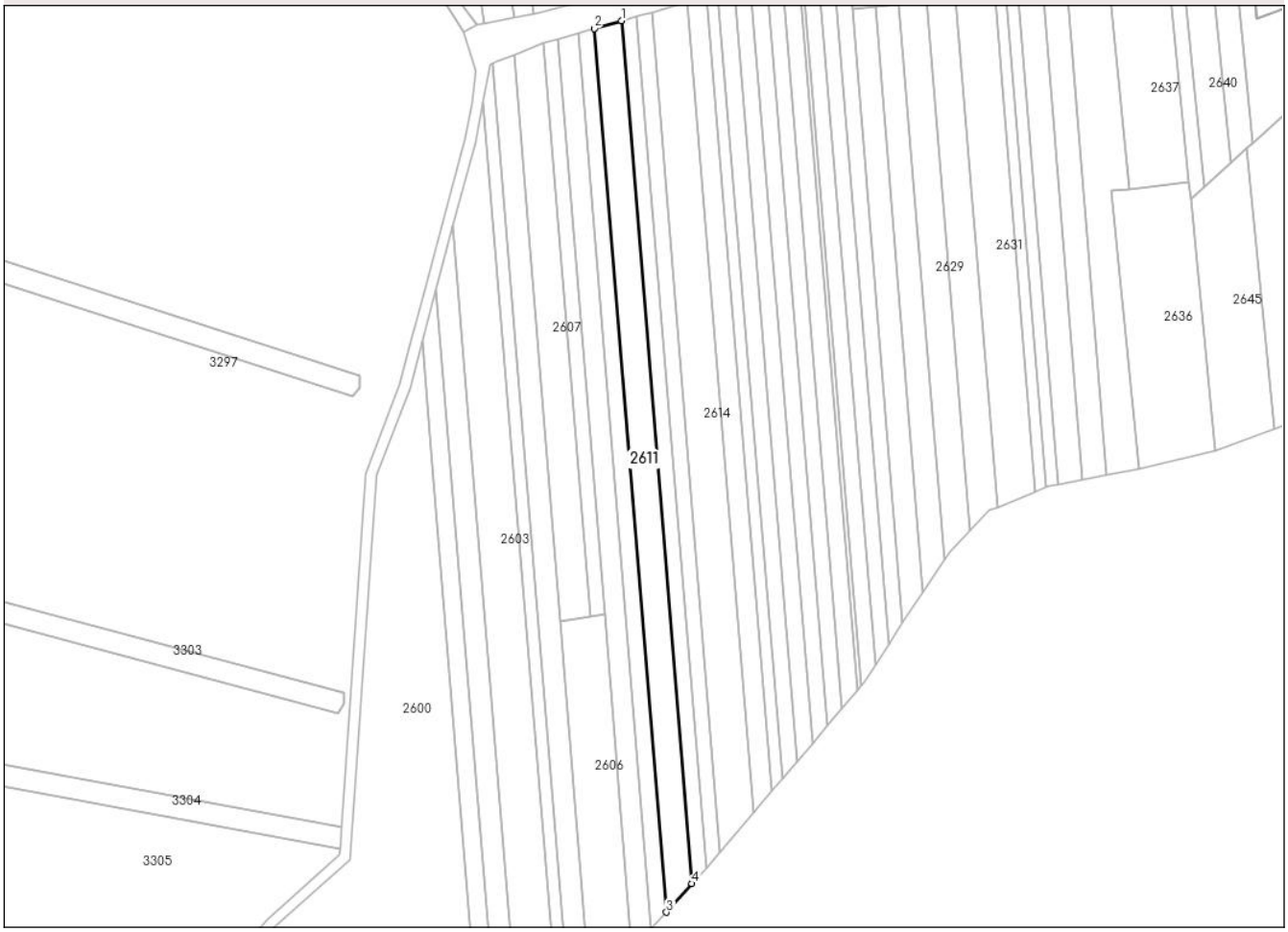

Date referitoare la teren

Crt	Categorie folosință	Intra vilan	Suprafaţa (mp)	Tarla	Parcelă	Nr. topo	Observaţii / Referinţe
1	arabil	NU	3.344	13	1/12	-	

Lungime Segmente
1) Valorile lungimilor segmentelor sunt obţinute din proiecţie în plan.

Punct început	X / Y	Punct sfârşit	X / Y	Lungime segment (** (m)
1	442.154,067 375.106,201	2	442.143,964 375.103,332	10.502
2	442.143,964 375.103,332	3	442.170,759 374.776,003	328.424
3	442.170,759 374.776,003	4	442.180,232 374.786,569	14.191
4	442.180,232 374.786,569	1	442.154,067 375.106,201	320.701

**** Lungimile segmentelor sunt determinate în planul de proiecţie Stereo 70 şi sunt rotunjite la 1 milimetru.**

***** Distanţa dintre puncte este formată din segmente cumulate ce sunt mai mici decât valoarea 1 milimetru.**

DATE DESPRE IMOBILUL NR. 2612

Oficiul de Cadastru şi Publicitate Imobiliară VALCEA
Biroul de Cadastru şi Publicitate Imobiliară Ramnicu Valcea

A. Partea I. Descrierea imobilului

TEREN Extravilan

Adresa: Jud. Valcea

Nr. Crt	Nr cadastral Nr. topografic	Suprafaţa* (mp)	Observaţii / Referinţe
A1		1.824	Sector cadastral:15 Teren neimprejmuit;

B. Partea II. Proprietari şi acte

Inscrieri privitoare la dreptul de proprietate şi alte drepturi reale		Referinţe
/		
Act Administrativ nr. 1746, din 23/08/2005 emis de CJSDPAT VALCEA (TITLU DE PROPRIETATE;);		
B1	Intabulare, drept de PROPRIETATE, dobandit prin Reconstituire, cota actuala 1/1, cota initiala 1/1	A1
	1) **POPA M. MARIN**, LIPSA CNP; 2) **TOMA M. GHEORGHE**, LIPSA CNP;	

C. Partea III. SARCINI .

Inscrieri privind dezmembramintele dreptului de proprietate, drepturi reale de garanţie şi sarcini	Referinţe
NU SUNT	

Anexa Nr. 1 La Partea I

Teren

Nr cadastral	Suprafaţa (mp)*	Observaţii / Referinţe
	1.824	

* Suprafaţa este determinată in planul de proiecţie Stereo 70.

DETALII LINIARE IMOBIL

Date referitoare la teren

Crt	Categorie folosință	Intra vilan	Suprafaţa (mp)	Tarla	Parcelă	Nr. topo	Observaţii / Referinţe
1	arabil	NU	1.824	13	1/13	-	

Lungime Segmente
1) Valorile lungimilor segmentelor sunt obţinute din proiecţie în plan.

Punct început	X / Y	Punct sfârşit	X / Y	Lungime segment (** (m)
1	442.185,496 374.792,441	2	442.159,682 375.107,796	316.41
2	442.159,682 375.107,796	3	442.154,067 375.106,201	5.837
3	442.154,067 375.106,201	4	442.180,232 374.786,569	320.701
4	442.180,232 374.786,569	1	442.185,496 374.792,441	7.886

**** Lungimile segmentelor sunt determinate în planul de proiecţie Stereo 70 şi sunt rotunjite la 1 milimetru.**

***** Distanţa dintre puncte este formată din segmente cumulate ce sunt mai mici decât valoarea 1 milimetru.**

DATE DESPRE IMOBILUL NR. 2613

Oficiul de Cadastru şi Publicitate Imobiliară VALCEA
Biroul de Cadastru şi Publicitate Imobiliară Ramnicu Valcea

A. Partea I. Descrierea imobilului

TEREN Extravilan

Adresa: Jud. Valcea

Nr. Crt	Nr cadastral Nr. topografic	Suprafaţa* (mp)	Observaţii / Referinţe
A1		1.782	Sector cadastral:15 Teren neimprejmuit;

B. Partea II. Proprietari şi acte

Inscrieri privitoare la dreptul de proprietate şi alte drepturi reale		Referinţe
/		
Act Administrativ nr. 1674, din 22/06/2004 emis de CJSDPAT VALCEA (TITLU DE PROPRIETATE;);		
B1	Intabulare, drept de PROPRIETATE, dobandit prin Reconstituire, cota actuala 1/1, cota initiala 1/1	A1
	1) **POPA N ION**, LIPSA CNP;	

C. Partea III. SARCINI .

Inscrieri privind dezmembramintele dreptului de proprietate, drepturi reale de garanţie şi sarcini	Referinţe
NU SUNT	

Anexa Nr. 1 La Partea I

Teren

Nr cadastral	Suprafaţa (mp)*	Observaţii / Referinţe
	1.782	

* Suprafaţa este determinată in planul de proiecţie Stereo 70.

DETALII LINIARE IMOBIL

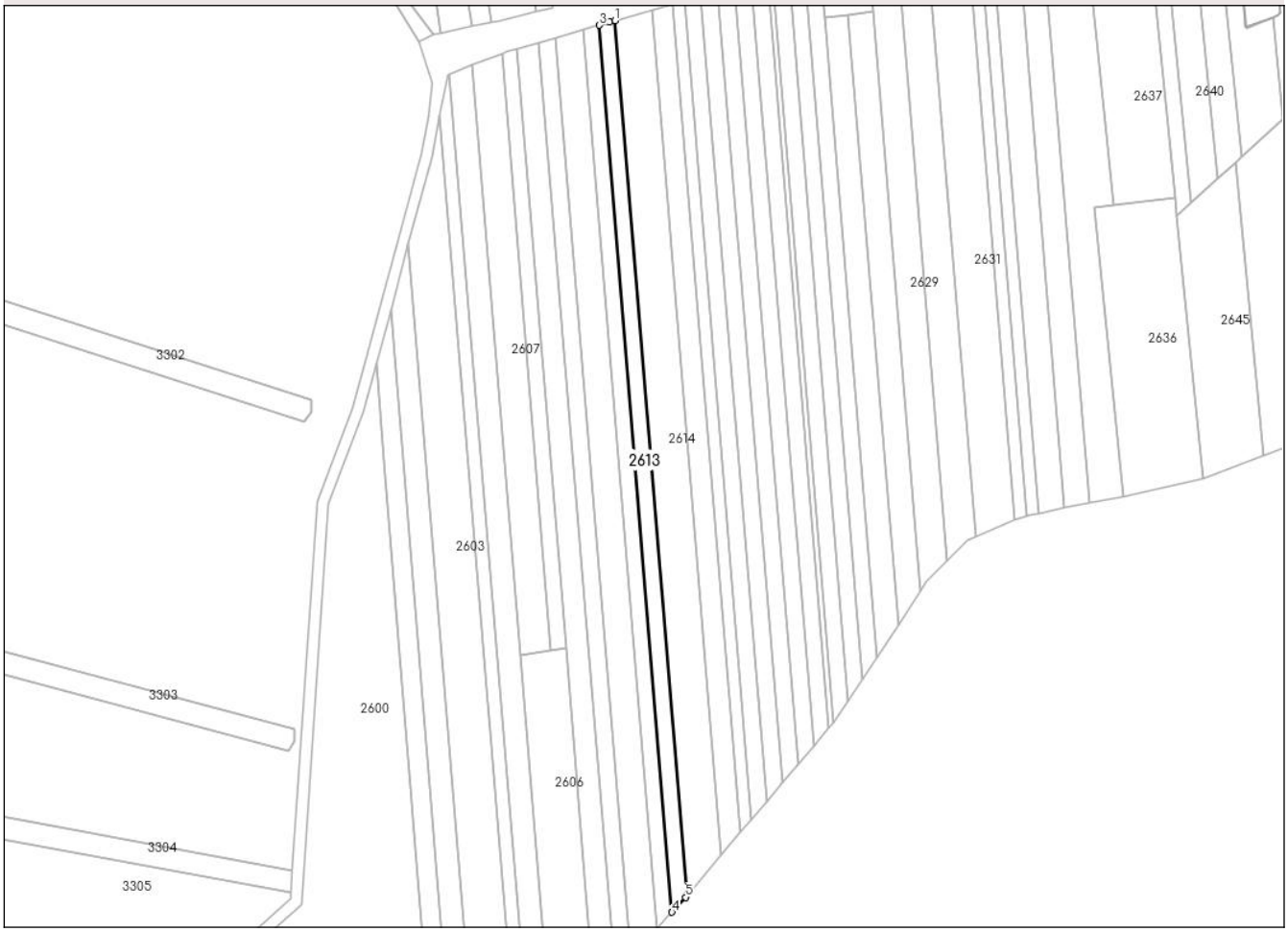

Date referitoare la teren

Crt	Categorie folosință	Intra vilan	Suprafaţa (mp)	Tarla	Parcelă	Nr. topo	Observaţii / Referinţe
1	arabil	NU	1.782	13	1/14	-	

Lungime Segmente
1) Valorile lungimilor segmentelor sunt obţinute din proiecţie în plan.

Punct început	X / Y	Punct sfârşit	X / Y	Lungime segment (** (m)
1	442.165,239 375.109,396	2	442.163,289 375.108,82	2.033
2	442.163,289 375.108,82	3	442.159,682 375.107,796	3.75
3	442.159,682 375.107,796	4	442.185,496 374.792,441	316.41
4	442.185,496 374.792,441	5	442.190,256 374.797,751	7.131
5	442.190,256 374.797,751	6	442.190,707 374.798,282	0.697

Punct început	X / Y	Punct sfârşit	X / Y	Lungime segment (** (m)
6	442.190,707 374.798,282	1	442.165,239 375.109,396	312.155

** Lungimile segmentelor sunt determinate în planul de proiecţie Stereo 70 şi sunt rotunjite la 1 milimetru.
*** Distanţa dintre puncte este formată din segmente cumulate ce sunt mai mici decât valoarea 1 milimetru.

DATE DESPRE IMOBILUL NR. 2614

Oficiul de Cadastru şi Publicitate Imobiliară VALCEA
Biroul de Cadastru şi Publicitate Imobiliară Ramnicu Valcea

A. Partea I. Descrierea imobilului

TEREN Extravilan

Adresa: Jud. Valcea

Nr. Crt	Nr cadastral Nr. topografic	Suprafaţa* (mp)	Observaţii / Referinţe
A1		4.137	Sector cadastral:15 Teren neimprejmuit;

B. Partea II. Proprietari şi acte

Inscrieri privitoare la dreptul de proprietate şi alte drepturi reale		Referinţe
/		
Hotarare Judecatoreasca nr. 687, din 11/03/2009 emis de JUDECATORIA DRAGASANI (SENTINTA CIVILA;);		
B1	Intabulare, drept de PROPRIETATE, dobandit prin Hotarare Judecatoreasca, cota actuala 1/1, cota initiala 1/1	A1
	1) **PIRVU MARIA**, LIPSA CNP;	

C. Partea III. SARCINI .

Inscrieri privind dezmembramintele dreptului de proprietate, drepturi reale de garanţie şi sarcini	Referinţe
NU SUNT	

Anexa Nr. 1 La Partea I

Teren

Nr cadastral	Suprafaţa (mp)*	Observaţii / Referinţe
	4.137	

* Suprafaţa este determinată in planul de proiecţie Stereo 70.

DETALII LINIARE IMOBIL

Date referitoare la teren

Crt	Categorie folosință	Intra vilan	Suprafaţa (mp)	Tarla	Parcelă	Nr. topo	Observaţii / Referinţe
1	arabil	NU	4.137	13	2/15	-	

Lungime Segmente
1) Valorile lungimilor segmentelor sunt obţinute din proiecţie în plan.

Punct început	X / Y	Punct sfârşit	X / Y	Lungime segment (** (m)
1	442.203,045 374.812,828	2	442.178,449 375.113,298	301.475
2	442.178,449 375.113,298	3	442.165,239 375.109,396	13.774
3	442.165,239 375.109,396	4	442.190,707 374.798,282	312.155
4	442.190,707 374.798,282	1	442.203,045 374.812,828	19.074

**** Lungimile segmentelor sunt determinate în planul de proiecţie Stereo 70 şi sunt rotunjite la 1 milimetru.**

***** Distanţa dintre puncte este formată din segmente cumulate ce sunt mai mici decât valoarea 1 milimetru.**

DATE DESPRE IMOBILUL NR. 2615

Oficiul de Cadastru şi Publicitate Imobiliară VALCEA
Biroul de Cadastru şi Publicitate Imobiliară Ramnicu Valcea

A. Partea I. Descrierea imobilului

TEREN Extravilan

Adresa: Jud. Valcea

Nr. Crt	Nr cadastral Nr. topografic	Suprafaţa* (mp)	Observaţii / Referinţe
A1		2.234	Sector cadastral:15 Teren neimprejmuit;

B. Partea II. Proprietari şi acte

Inscrieri privitoare la dreptul de proprietate şi alte drepturi reale		Referinţe
/		
Act Normativ nr. 7, din 13/03/1996 emis de PARLAMENTUL ROMÂNIEI (LEGE; ,art.13);		
B1	Inscrierea posesiei, drept de PROPRIETATE, dobandit prin Lege, cota actuala 1/1, cota initiala 1/1	A1
	1) **NEIDENTIFICAT NEIDENTIFICAT**	
B2	Se notează mențiunea de proprietar neidentificat.	A1

C. Partea III. SARCINI .

Inscrieri privind dezmembramintele dreptului de proprietate, drepturi reale de garanţie şi sarcini	Referinţe
NU SUNT	

Anexa Nr. 1 La Partea I

Teren

Nr cadastral	Suprafaţa (mp)*	Observaţii / Referinţe
	2.234	

* Suprafaţa este determinată in planul de proiecţie Stereo 70.

DETALII LINIARE IMOBIL

Date referitoare la teren

Crt	Categorie folosință	Intra vilan	Suprafaţa (mp)	Tarla	Parcelă	Nr. topo	Observaţii / Referinţe
1	arabil	NU	2.234	13	1/16	-	

Lungime Segmente
1) Valorile lungimilor segmentelor sunt obţinute din proiecţie în plan.

Punct început	X / Y	Punct sfârşit	X / Y	Lungime segment (** (m)
1	442.209,893 374.820,901	2	442.185,78 375.115,464	295.548
2	442.185,78 375.115,464	3	442.178,449 375.113,298	7.644
3	442.178,449 375.113,298	4	442.203,045 374.812,828	301.475
4	442.203,045 374.812,828	1	442.209,893 374.820,901	10.586

**** Lungimile segmentelor sunt determinate în planul de proiecţie Stereo 70 şi sunt rotunjite la 1 milimetru.**

***** Distanţa dintre puncte este formată din segmente cumulate ce sunt mai mici decât valoarea 1 milimetru.**

DATE DESPRE IMOBILUL NR. 2616

Oficiul de Cadastru şi Publicitate Imobiliară VALCEA
Biroul de Cadastru şi Publicitate Imobiliară Ramnicu Valcea

A. Partea I. Descrierea imobilului

TEREN Extravilan

Adresa: Jud. Valcea

Nr. Crt	Nr cadastral Nr. topografic	Suprafaţa* (mp)	Observaţii / Referinţe
A1		1.226	Sector cadastral:15 Teren neimprejmuit;

B. Partea II. Proprietari şi acte

Inscrieri privitoare la dreptul de proprietate şi alte drepturi reale		Referinţe
/		
Act Administrativ nr. 9388, din 17/10/2008 emis de CJSDPAT VALCEA (TITLU DE PROPRIETATE;);		
B1	Intabulare, drept de PROPRIETATE, dobandit prin Reconstituire, cota actuala 1/1, cota initiala 1/1	A1
	1) **VASILOIU I NICOLAE**, LIPSA CNP; 2) **VASILOIU GHEORGHE**, LIPSA CNP;	

C. Partea III. SARCINI .

Inscrieri privind dezmembramintele dreptului de proprietate, drepturi reale de garanţie şi sarcini	Referinţe
NU SUNT	

Anexa Nr. 1 La Partea I

Teren

Nr cadastral	Suprafaţa (mp)*	Observaţii / Referinţe
	1.226	

* Suprafaţa este determinată in planul de proiecţie Stereo 70.

DETALII LINIARE IMOBIL

Date referitoare la teren

Crt	Categorie folosință	Intra vilan	Suprafaţa (mp)	Tarla	Parcelă	Nr. topo	Observaţii / Referinţe
1	arabil	NU	1.226	13	1/17	-	

Lungime Segmente
1) Valorile lungimilor segmentelor sunt obţinute din proiecţie în plan.

Punct început	X / Y	Punct sfârşit	X / Y	Lungime segment (** (m)
1	442.213,71 374.825,401	2	442.189,867 375.116,671	292.244
2	442.189,867 375.116,671	3	442.185,78 375.115,464	4.262
3	442.185,78 375.115,464	4	442.209,893 374.820,901	295.548
4	442.209,893 374.820,901	1	442.213,71 374.825,401	5.901

**** Lungimile segmentelor sunt determinate în planul de proiecţie Stereo 70 şi sunt rotunjite la 1 milimetru.**

***** Distanţa dintre puncte este formată din segmente cumulate ce sunt mai mici decât valoarea 1 milimetru.**

DATE DESPRE IMOBILUL NR. 2617

Oficiul de Cadastru şi Publicitate Imobiliară VALCEA
Biroul de Cadastru şi Publicitate Imobiliară Ramnicu Valcea

A. Partea I. Descrierea imobilului

TEREN Extravilan

Adresa: Jud. Valcea

Nr. Crt	Nr cadastral Nr. topografic	Suprafaţa* (mp)	Observaţii / Referinţe
A1		1.746	Sector cadastral:15 Teren neimprejmuit;

B. Partea II. Proprietari şi acte

Inscrieri privitoare la dreptul de proprietate şi alte drepturi reale		Referinţe
/		
Act Notarial nr. 157/2015, din 23/10/2015 emis de BIN PIRVU IOANA (CERTIFICAT DE MOSTENITOR;);		
B1	Intabulare, drept de PROPRIETATE, dobandit prin Succesiune, cota actuala 1/1, cota initiala 1/1	A1
	1) **ENACHE ION**	

C. Partea III. SARCINI .

Inscrieri privind dezmembramintele dreptului de proprietate, drepturi reale de garanţie şi sarcini	Referinţe
NU SUNT	

Anexa Nr. 1 La Partea I

Teren

Nr cadastral	Suprafaţa (mp)*	Observaţii / Referinţe
	1.746	

* Suprafaţa este determinată in planul de proiecţie Stereo 70.

DETALII LINIARE IMOBIL

Date referitoare la teren

Crt	Categorie folosință	Intra vilan	Suprafaţa (mp)	Tarla	Parcelă	Nr. topo	Observaţii / Referinţe
1	arabil	NU	1.746	13	1/18	-	

Lungime Segmente
1) Valorile lungimilor segmentelor sunt obţinute din proiecţie în plan.

Punct început	X / Y	Punct sfârşit	X / Y	Lungime segment (** (m)
1	442.219,222 374.831,899	2	442.195,768 375.118,415	287.474
2	442.195,768 375.118,415	3	442.189,867 375.116,671	6.153
3	442.189,867 375.116,671	4	442.213,71 374.825,401	292.244
4	442.213,71 374.825,401	1	442.219,222 374.831,899	8.521

**** Lungimile segmentelor sunt determinate în planul de proiecţie Stereo 70 şi sunt rotunjite la 1 milimetru.**

***** Distanţa dintre puncte este formată din segmente cumulate ce sunt mai mici decât valoarea 1 milimetru.**

DATE DESPRE IMOBILUL NR. 2618

Oficiul de Cadastru şi Publicitate Imobiliară VALCEA
Biroul de Cadastru şi Publicitate Imobiliară Ramnicu Valcea

A. Partea I. Descrierea imobilului

TEREN Extravilan

Adresa: Jud. Valcea

Nr. Crt	Nr cadastral Nr. topografic	Suprafaţa* (mp)	Observaţii / Referinţe
A1		1.746	Sector cadastral:15 Teren neimprejmuit;

B. Partea II. Proprietari şi acte

Inscrieri privitoare la dreptul de proprietate şi alte drepturi reale		Referinţe
/		
Act Administrativ nr. 9433, din 20/10/2008 emis de CJSDPAT VALCEA (TITLU DE PROPRIETATE;);		
B1	Intabulare, drept de PROPRIETATE, dobandit prin Reconstituire, cota actuala 1/1, cota initiala 1/1	A1
	1) **STOICANESCU ION**, LIPSA CNP; 2) **STOICANESCU GHEORGHE**, LIPSA CNP;	

C. Partea III. SARCINI .

Inscrieri privind dezmembramintele dreptului de proprietate, drepturi reale de garanţie şi sarcini	Referinţe
NU SUNT	

Anexa Nr. 1 La Partea I

Teren

Nr cadastral	Suprafaţa (mp)*	Observaţii / Referinţe
	1.746	

* Suprafaţa este determinată in planul de proiecţie Stereo 70.

DETALII LINIARE IMOBIL

Date referitoare la teren

Crt	Categorie folosință	Intra vilan	Suprafaţa (mp)	Tarla	Parcelă	Nr. topo	Observaţii / Referinţe
1	arabil	NU	1.746	13	1/19	-	

Lungime Segmente
1) Valorile lungimilor segmentelor sunt obţinute din proiecţie în plan.

Punct început	X / Y	Punct sfârşit	X / Y	Lungime segment (** (m)
1	442.224,827 374.838,507	2	442.201,769 375.120,187	282.622
2	442.201,769 375.120,187	3	442.195,768 375.118,415	6.257
3	442.195,768 375.118,415	4	442.219,222 374.831,899	287.474
4	442.219,222 374.831,899	1	442.224,827 374.838,507	8.665

**** Lungimile segmentelor sunt determinate în planul de proiecţie Stereo 70 şi sunt rotunjite la 1 milimetru.**

***** Distanţa dintre puncte este formată din segmente cumulate ce sunt mai mici decât valoarea 1 milimetru.**

DATE DESPRE IMOBILUL NR. 2619

Oficiul de Cadastru şi Publicitate Imobiliară VALCEA
Biroul de Cadastru şi Publicitate Imobiliară Ramnicu Valcea

A. Partea I. Descrierea imobilului

TEREN Extravilan

Adresa: Jud. Valcea

Nr. Crt	Nr cadastral Nr. topografic	Suprafaţa* (mp)	Observaţii / Referinţe
A1		1.743	Sector cadastral:15 Teren neimprejmuit;

B. Partea II. Proprietari şi acte

Inscrieri privitoare la dreptul de proprietate şi alte drepturi reale		Referinţe
/		
Act Administrativ nr. 1818, din 12/02/2007 emis de CJSDPAT VALCEA (TITLU DE PROPRIETATE;);		
B1	Intabulare, drept de PROPRIETATE, dobandit prin Reconstituire, cota actuala 1/1, cota initiala 1/1	A1
	1) **ANGHEL FLOAREA**, LIPSA CNP; 2) **BALASOIU GHIORGHITA**, LIPSA CNP;	

C. Partea III. SARCINI .

Inscrieri privind dezmembramintele dreptului de proprietate, drepturi reale de garanţie şi sarcini	Referinţe
NU SUNT	

Anexa Nr. 1 La Partea I

Teren

Nr cadastral	Suprafaţa (mp)*	Observaţii / Referinţe
	1.743	

* Suprafaţa este determinată in planul de proiecţie Stereo 70.

DETALII LINIARE IMOBIL

Date referitoare la teren

Crt	Categorie folosință	Intra vilan	Suprafaţa (mp)	Tarla	Parcelă	Nr. topo	Observaţii / Referinţe
1	arabil	NU	1.743	13	1/20	-	

Lungime Segmente
1) Valorile lungimilor segmentelor sunt obţinute din proiecţie în plan.

Punct început	X / Y	Punct sfârşit	X / Y	Lungime segment (** (m)
1	442.230,52 374.845,219	2	442.207,866 375.121,962	277.669
2	442.207,866 375.121,962	3	442.204,723 375.121,06	3.27
3	442.204,723 375.121,06	4	442.201,769 375.120,187	3.08
4	442.201,769 375.120,187	5	442.224,827 374.838,507	282.622
5	442.224,827 374.838,507	1	442.230,52 374.845,219	8.801

** Lungimile segmentelor sunt determinate în planul de proiecţie Stereo 70 şi sunt rotunjite la 1 milimetru.
*** Distanţa dintre puncte este formată din segmente cumulate ce sunt mai mici decât valoarea 1 milimetru.

DATE DESPRE IMOBILUL NR. 2620

Oficiul de Cadastru şi Publicitate Imobiliară VALCEA
Biroul de Cadastru şi Publicitate Imobiliară Ramnicu Valcea

A. Partea I. Descrierea imobilului

TEREN Extravilan

Adresa: Jud. Valcea

Nr. Crt	Nr cadastral Nr. topografic	Suprafaţa* (mp)	Observaţii / Referinţe
A1		1.624	Sector cadastral:15 Teren neimprejmuit;

B. Partea II. Proprietari şi acte

Inscrieri privitoare la dreptul de proprietate şi alte drepturi reale		Referinţe
/		
Act Notarial nr. 43, din 18/11/2016 emis de BIN CERBEANU IULIA-MONICA (CERTIFICAT DE MOSTENITOR;);		
B1	Intabulare, drept de PROPRIETATE, dobandit prin Succesiune, cota actuala 1/1, cota initiala 1/1	A1
	1) **MIRICIOIU GHEORGHE**	

C. Partea III. SARCINI .

Inscrieri privind dezmembramintele dreptului de proprietate, drepturi reale de garanţie şi sarcini	Referinţe
NU SUNT	

Anexa Nr. 1 La Partea I

Teren

Nr cadastral	Suprafaţa (mp)*	Observaţii / Referinţe
	1.624	

* Suprafaţa este determinată in planul de proiecţie Stereo 70.

DETALII LINIARE IMOBIL

Date referitoare la teren

Crt	Categorie folosință	Intra vilan	Suprafaţa (mp)	Tarla	Parcelă	Nr. topo	Observaţii / Referinţe
1	arabil	NU	1.624	13	1/21	-	

Lungime Segmente
1) Valorile lungimilor segmentelor sunt obţinute din proiecţie în plan.

Punct început	X / Y	Punct sfârşit	X / Y	Lungime segment (** (m)
1	442.235,917 374.851,582	2	442.213,649 375.123,622	272.95
2	442.213,649 375.123,622	3	442.207,866 375.121,962	6.017
3	442.207,866 375.121,962	4	442.230,52 374.845,219	277.669
4	442.230,52 374.845,219	1	442.235,917 374.851,582	8.344

**** Lungimile segmentelor sunt determinate în planul de proiecţie Stereo 70 şi sunt rotunjite la 1 milimetru.**

***** Distanţa dintre puncte este formată din segmente cumulate ce sunt mai mici decât valoarea 1 milimetru.**

DATE DESPRE IMOBILUL NR. 2621

Oficiul de Cadastru şi Publicitate Imobiliară VALCEA
Biroul de Cadastru şi Publicitate Imobiliară Ramnicu Valcea

A. Partea I. Descrierea imobilului

TEREN Extravilan

Adresa: Jud. Valcea

Nr. Crt	Nr cadastral Nr. topografic	Suprafaţa* (mp)	Observaţii / Referinţe
A1		1.624	Sector cadastral:15 Teren neimprejmuit;

B. Partea II. Proprietari şi acte

Inscrieri privitoare la dreptul de proprietate şi alte drepturi reale		Referinţe
/		
Act Administrativ nr. 356/28785, din 15/07/1996 emis de CJSDPAT VALCEA (TITLU DE PROPRIETATE;);		
B1	Intabulare, drept de PROPRIETATE, dobandit prin Reconstituire, cota actuala 1/1, cota initiala 1/1	A1
	1) **STOICANESCU GHE. GHEORGHE**, LIPSA CNP;	

C. Partea III. SARCINI .

Inscrieri privind dezmembramintele dreptului de proprietate, drepturi reale de garanţie şi sarcini	Referinţe
NU SUNT	

Anexa Nr. 1 La Partea I

Teren

Nr cadastral	Suprafaţa (mp)*	Observaţii / Referinţe
	1.624	

* Suprafaţa este determinată in planul de proiecţie Stereo 70.

DETALII LINIARE IMOBIL

Date referitoare la teren

Crt	Categorie folosință	Intra vilan	Suprafaţa (mp)	Tarla	Parcelă	Nr. topo	Observaţii / Referinţe
1	arabil	NU	1.624	13	1/22	-	

Lungime Segmente
1) Valorile lungimilor segmentelor sunt obţinute din proiecţie în plan.

Punct început	X / Y	Punct sfârşit	X / Y	Lungime segment (** (m)
1	442.241,41 374.858,057	2	442.219,533 375.125,311	268.148
2	442.219,533 375.125,311	3	442.213,649 375.123,622	6.122
3	442.213,649 375.123,622	4	442.235,917 374.851,582	272.95
4	442.235,917 374.851,582	1	442.241,41 374.858,057	8.491

**** Lungimile segmentelor sunt determinate în planul de proiecţie Stereo 70 şi sunt rotunjite la 1 milimetru.**

***** Distanţa dintre puncte este formată din segmente cumulate ce sunt mai mici decât valoarea 1 milimetru.**

DATE DESPRE IMOBILUL NR. 2622

Oficiul de Cadastru şi Publicitate Imobiliară VALCEA
Biroul de Cadastru şi Publicitate Imobiliară Ramnicu Valcea

A. Partea I. Descrierea imobilului

TEREN Extravilan

Adresa: Jud. Valcea

Nr. Crt	Nr cadastral Nr. topografic	Suprafaţa* (mp)	Observaţii / Referinţe
A1		443	Sector cadastral:15 Teren neimprejmuit;

B. Partea II. Proprietari şi acte

Inscrieri privitoare la dreptul de proprietate şi alte drepturi reale		Referinţe
/		
Act Administrativ nr. 15213, din 12/02/2010 emis de CJSDPAT VALCEA (TITLU DE PROPRIETATE;);		
B1	Intabulare, drept de PROPRIETATE, dobandit prin Reconstituire, cota actuala 1/1, cota initiala 1/1	A1
	1) **POPA ELENA**, LIPSA CNP; 2) **POPA FILOFTEIA**, LIPSA CNP; 3) **POPA ILIE**, LIPSA CNP; 4) **POPA ION**, LIPSA CNP;	

C. Partea III. SARCINI .

Inscrieri privind dezmembramintele dreptului de proprietate, drepturi reale de garanţie şi sarcini	Referinţe
NU SUNT	

Anexa Nr. 1 La Partea I

Teren

Nr cadastral	Suprafaţa (mp)*	Observaţii / Referinţe
	443	

* Suprafaţa este determinată in planul de proiecţie Stereo 70.

DETALII LINIARE IMOBIL

Date referitoare la teren

Crt	Categorie folosință	Intra vilan	Suprafaţa (mp)	Tarla	Parcelă	Nr. topo	Observaţii / Referinţe
1	arabil	NU	443	13	1/23	-	

Lungime Segmente
1) Valorile lungimilor segmentelor sunt obţinute din proiecţie în plan.

Punct început	X / Y	Punct sfârşit	X / Y	Lungime segment (** (m)
1	442.221,157 375.125,776	2	442.219,533 375.125,311	1.689
2	442.219,533 375.125,311	3	442.241,41 374.858,057	268.148
3	442.241,41 374.858,057	4	442.242,926 374.859,844	2.343
4	442.242,926 374.859,844	1	442.221,157 375.125,776	266.822

**** Lungimile segmentelor sunt determinate în planul de proiecţie Stereo 70 şi sunt rotunjite la 1 milimetru.**

***** Distanţa dintre puncte este formată din segmente cumulate ce sunt mai mici decât valoarea 1 milimetru.**

DATE DESPRE IMOBILUL NR. 2623

Oficiul de Cadastru şi Publicitate Imobiliară VALCEA
Biroul de Cadastru şi Publicitate Imobiliară Ramnicu Valcea

A. Partea I. Descrierea imobilului

TEREN Extravilan

Adresa: Jud. Valcea

Nr. Crt	Nr cadastral Nr. topografic	Suprafaţa* (mp)	Observaţii / Referinţe
A1		1.551	Sector cadastral:15 Teren neimprejmuit;

B. Partea II. Proprietari şi acte

Inscrieri privitoare la dreptul de proprietate şi alte drepturi reale		Referinţe
/		
Act Notarial nr. 74/2021, din 30/09/2021 emis de BIN DINCA GEORGIANA ROXANA (CERTIFICAT DE MOSTENITOR;);		
B1	Intabulare, drept de PROPRIETATE, dobandit prin Succesiune, cota actuala 1/1, cota initiala 1/1	A1
	1) **BURADA ELISABETA**	

C. Partea III. SARCINI .

Inscrieri privind dezmembramintele dreptului de proprietate, drepturi reale de garanţie şi sarcini	Referinţe
NU SUNT	

Anexa Nr. 1 La Partea I

Teren

Nr cadastral	Suprafaţa (mp)*	Observaţii / Referinţe
	1.551	

* Suprafaţa este determinată in planul de proiecţie Stereo 70.

DETALII LINIARE IMOBIL

Date referitoare la teren

Crt	Categorie folosință	Intra vilan	Suprafaţa (mp)	Tarla	Parcelă	Nr. topo	Observaţii / Referinţe
1	arabil	NU	1.551	13	1/24	-	

Lungime Segmente
1) Valorile lungimilor segmentelor sunt obţinute din proiecţie în plan.

Punct început	X / Y	Punct sfârşit	X / Y	Lungime segment (** (m)
1	442.248,193 374.867,522	2	442.226,918 375.127,43	260.777
2	442.226,918 375.127,43	3	442.221,157 375.125,776	5.994
3	442.221,157 375.125,776	4	442.242,926 374.859,844	266.822
4	442.242,926 374.859,844	5	442.243,912 374.861,007	1.525
5	442.243,912 374.861,007	1	442.248,193 374.867,522	7.796

** Lungimile segmentelor sunt determinate în planul de proiecţie Stereo 70 şi sunt rotunjite la 1 milimetru.
*** Distanţa dintre puncte este formată din segmente cumulate ce sunt mai mici decât valoarea 1 milimetru.

DATE DESPRE IMOBILUL NR. 2624

Oficiul de Cadastru şi Publicitate Imobiliară VALCEA
Biroul de Cadastru şi Publicitate Imobiliară Ramnicu Valcea

A. Partea I. Descrierea imobilului

TEREN Extravilan

Adresa: Jud. Valcea

Nr. Crt	Nr cadastral Nr. topografic	Suprafaţa* (mp)	Observaţii / Referinţe
A1		1.478	Sector cadastral:15 Teren neimprejmuit;

B. Partea II. Proprietari şi acte

Inscrieri privitoare la dreptul de proprietate şi alte drepturi reale		Referinţe
/		
Hotarare Judecatoreasca nr. 2411, din 10/10/2007 emis de JUDECATORIA DRAGASANI (SENTINTA CIVILA;);		
B1	Intabulare, drept de PROPRIETATE, dobandit prin Hotarare Judecatoreasca, cota actuala 1/1, cota initiala 1/1	A1
	1) **STOICANESCU GHEORGHITA**	

C. Partea III. SARCINI .

Inscrieri privind dezmembramintele dreptului de proprietate, drepturi reale de garanţie şi sarcini	Referinţe
NU SUNT	

Anexa Nr. 1 La Partea I

Teren

Nr cadastral	Suprafaţa (mp)*	Observaţii / Referinţe
	1.478	

* Suprafaţa este determinată in planul de proiecţie Stereo 70.

DETALII LINIARE IMOBIL

Date referitoare la teren

Crt	Categorie folosință	Intra vilan	Suprafaţa (mp)	Tarla	Parcelă	Nr. topo	Observaţii / Referinţe
1	arabil	NU	1.478	13	1/25	-	

Lungime Segmente
1) Valorile lungimilor segmentelor sunt obţinute din proiecţie în plan.

Punct început	X / Y	Punct sfârşit	X / Y	Lungime segment (** (m)
1	442.232,54 375.129,044	2	442.226,918 375.127,43	5.849
2	442.226,918 375.127,43	3	442.248,193 374.867,522	260.777
3	442.248,193 374.867,522	4	442.253,311 374.875,308	9.317
4	442.253,311 374.875,308	1	442.232,54 375.129,044	254.585

**** Lungimile segmentelor sunt determinate în planul de proiecţie Stereo 70 şi sunt rotunjite la 1 milimetru.**

***** Distanţa dintre puncte este formată din segmente cumulate ce sunt mai mici decât valoarea 1 milimetru.**

DATE DESPRE IMOBILUL NR. 2625

Oficiul de Cadastru şi Publicitate Imobiliară VALCEA
Biroul de Cadastru şi Publicitate Imobiliară Ramnicu Valcea

A. Partea I. Descrierea imobilului

TEREN Extravilan

Adresa: Jud. Valcea

Nr. Crt	Nr cadastral Nr. topografic	Suprafaţa* (mp)	Observaţii / Referinţe
A1		1.439	Sector cadastral:15 Teren neimprejmuit;

B. Partea II. Proprietari şi acte

Inscrieri privitoare la dreptul de proprietate şi alte drepturi reale		Referinţe
/		
Act Administrativ nr. 921/14299, din 05/09/1999 emis de CJSDPAT VALCEA (TITLU DE PROPRIETATE;);		
B1	Intabulare, drept de PROPRIETATE, dobandit prin Reconstituire, cota actuala 1/1, cota initiala 1/1	A1
	1) **TACU I. MARIA**, LIPSA CNP;	

C. Partea III. SARCINI .

Inscrieri privind dezmembramintele dreptului de proprietate, drepturi reale de garanţie şi sarcini	Referinţe
NU SUNT	

Anexa Nr. 1 La Partea I

Teren

Nr cadastral	Suprafaţa (mp)*	Observaţii / Referinţe
	1.439	

* Suprafaţa este determinată in planul de proiecţie Stereo 70.

DETALII LINIARE IMOBIL

Date referitoare la teren

Crt	Categorie folosință	Intra vilan	Suprafaţa (mp)	Tarla	Parcelă	Nr. topo	Observaţii / Referinţe
1	arabil	NU	1.439	13	1/26	-	

Lungime Segmente
1) Valorile lungimilor segmentelor sunt obţinute din proiecţie în plan.

Punct început	X / Y	Punct sfârşit	X / Y	Lungime segment (** (m)
1	442.238,151 375.130,634	2	442.236,66 375.130,226	1.546
2	442.236,66 375.130,226	3	442.232,54 375.129,044	4.286
3	442.232,54 375.129,044	4	442.253,311 374.875,308	254.585
4	442.253,311 374.875,308	5	442.258,416 374.883,076	9.295
5	442.258,416 374.883,076	6	442.239,806 375.110,415	228.099

Punct început	X / Y	Punct sfârşit	X / Y	Lungime segment (** (m)
6	442.239,806 375.110,415	1	442.238,151 375.130,634	20.287

** Lungimile segmentelor sunt determinate în planul de proiecţie Stereo 70 şi sunt rotunjite la 1 milimetru.
*** Distanţa dintre puncte este formată din segmente cumulate ce sunt mai mici decât valoarea 1 milimetru.

DATE DESPRE IMOBILUL NR. 2626

Oficiul de Cadastru şi Publicitate Imobiliară VALCEA
Biroul de Cadastru şi Publicitate Imobiliară Ramnicu Valcea

A. Partea I. Descrierea imobilului

TEREN Extravilan

Adresa: Jud. Valcea

Nr. Crt	Nr cadastral Nr. topografic	Suprafaţa* (mp)	Observaţii / Referinţe
A1		1.904	Sector cadastral:15 Teren neimprejmuit;

B. Partea II. Proprietari şi acte

Inscrieri privitoare la dreptul de proprietate şi alte drepturi reale		Referinţe
/		
Act Administrativ nr. 1102/25764, din 24/08/2001 emis de CJSDPAT VALCEA (TITLU DE PROPRIETATE;);		
B1	Intabulare, drept de PROPRIETATE, dobandit prin Reconstituire, cota actuala 1/1, cota initiala 1/1	A1
	1) **ANDREI ELENA**, LIPSA CNP;	

C. Partea III. SARCINI .

Inscrieri privind dezmembramintele dreptului de proprietate, drepturi reale de garanţie şi sarcini	Referinţe
NU SUNT	

Anexa Nr. 1 La Partea I

Teren

Nr cadastral	Suprafaţa (mp)*	Observaţii / Referinţe
	1.904	

* Suprafaţa este determinată in planul de proiecţie Stereo 70.

DETALII LINIARE IMOBIL

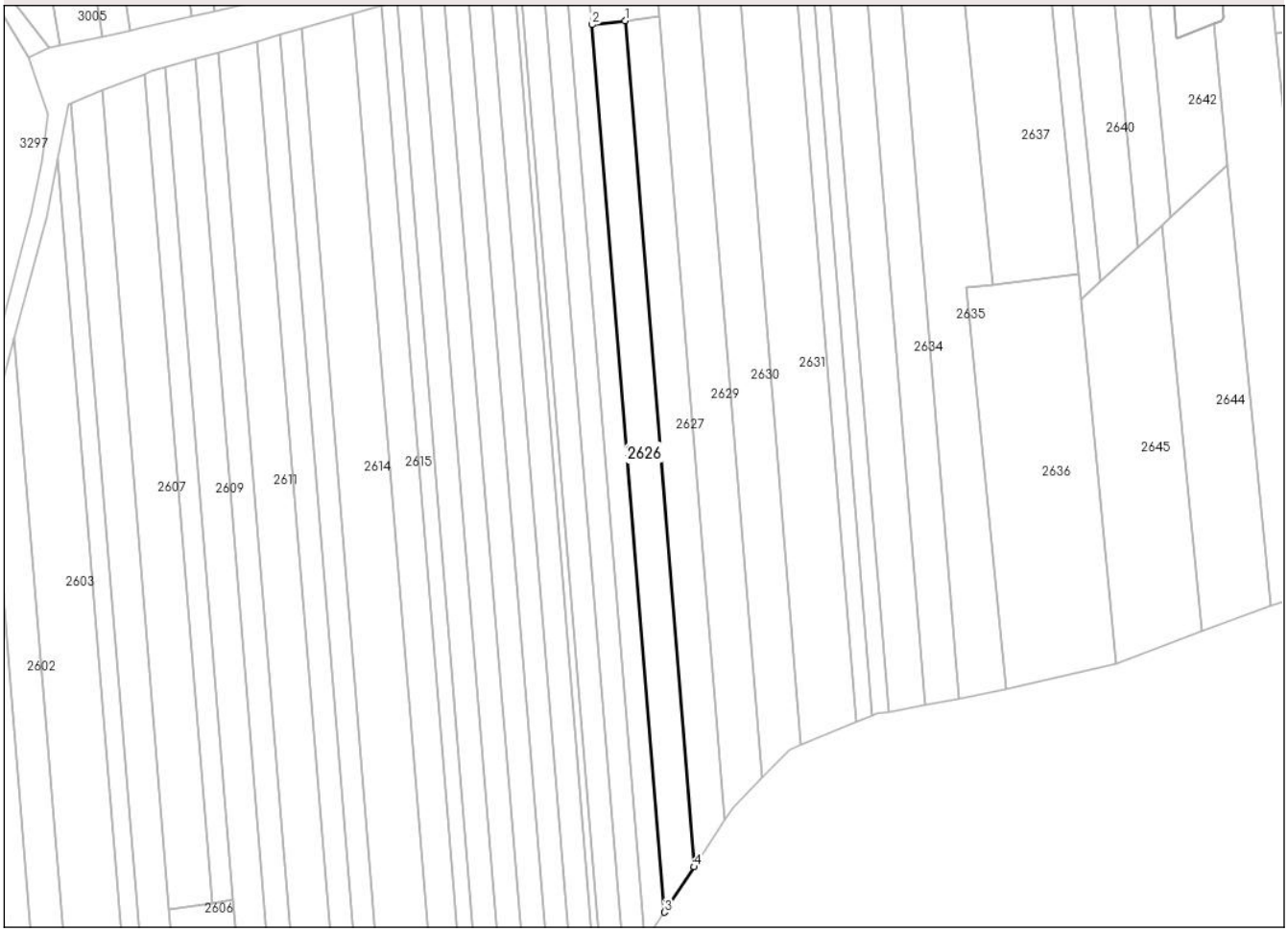

Date referitoare la teren

Crt	Categorie folosință	Intra vilan	Suprafaţa (mp)	Tarla	Parcelă	Nr. topo	Observaţii / Referinţe
1	arabil	NU	1.904	13	1/28	-	

Lungime Segmente
1) Valorile lungimilor segmentelor sunt obţinute din proiecţie în plan.

Punct început	X / Y	Punct sfârşit	X / Y	Lungime segment (** (m)
1	442.248,296 375.111,443	2	442.239,806 375.110,415	8.552
2	442.239,806 375.110,415	3	442.258,416 374.883,076	228.099
3	442.258,416 374.883,076	4	442.266,04 374.894,677	13.882
4	442.266,04 374.894,677	1	442.248,296 375.111,443	217.491

**** Lungimile segmentelor sunt determinate în planul de proiecţie Stereo 70 şi sunt rotunjite la 1 milimetru.**

***** Distanţa dintre puncte este formată din segmente cumulate ce sunt mai mici decât valoarea 1 milimetru.**

DATE DESPRE IMOBILUL NR. 2627

Oficiul de Cadastru şi Publicitate Imobiliară VALCEA
Biroul de Cadastru şi Publicitate Imobiliară Ramnicu Valcea

A. Partea I. Descrierea imobilului

TEREN Extravilan

Adresa: Jud. Valcea

Nr. Crt	Nr cadastral Nr. topografic	Suprafaţa* (mp)	Observaţii / Referinţe
A1		1.866	Sector cadastral:15 Teren neimprejmuit;

B. Partea II. Proprietari şi acte

Inscrieri privitoare la dreptul de proprietate şi alte drepturi reale		Referinţe
/		
Act Administrativ nr. 1610, din 09/09/2003 emis de CJSDPAT VALCEA (TITLU DE PROPRIETATE;);		
B1	Intabulare, drept de PROPRIETATE, dobandit prin Reconstituire, cota actuala 1/1, cota initiala 1/1	A1
	1) **MUSULETE ILIE**, LIPSA CNP;	

C. Partea III. SARCINI .

Inscrieri privind dezmembramintele dreptului de proprietate, drepturi reale de garanţie şi sarcini	Referinţe
NU SUNT	

Anexa Nr. 1 La Partea I

Teren

Nr cadastral	Suprafaţa (mp)*	Observaţii / Referinţe
	1.866	

* Suprafaţa este determinată in planul de proiecţie Stereo 70.

DETALII LINIARE IMOBIL

Date referitoare la teren

Crt	Categorie folosință	Intra vilan	Suprafaţa (mp)	Tarla	Parcelă	Nr. topo	Observaţii / Referinţe
1	arabil	NU	1.866	13	1/29	-	

Lungime Segmente
1) Valorile lungimilor segmentelor sunt obţinute din proiecţie în plan.

Punct început	X / Y	Punct sfârşit	X / Y	Lungime segment (** (m)
1	442.273,892 374.906,626	2	442.257,039 375.112,502	206.565
2	442.257,039 375.112,502	3	442.248,296 375.111,443	8.807
3	442.248,296 375.111,443	4	442.266,04 374.894,677	217.491
4	442.266,04 374.894,677	1	442.273,892 374.906,626	14.298

**** Lungimile segmentelor sunt determinate în planul de proiecţie Stereo 70 şi sunt rotunjite la 1 milimetru.**

***** Distanţa dintre puncte este formată din segmente cumulate ce sunt mai mici decât valoarea 1 milimetru.**

DATE DESPRE IMOBILUL NR. 2628

Oficiul de Cadastru şi Publicitate Imobiliară VALCEA
Biroul de Cadastru şi Publicitate Imobiliară Ramnicu Valcea

A. Partea I. Descrierea imobilului

TEREN Extravilan

Adresa: Jud. Valcea

Nr. Crt	Nr cadastral Nr. topografic	Suprafaţa* (mp)	Observaţii / Referinţe
A1		374	Sector cadastral:15 Teren neimprejmuit;

B. Partea II. Proprietari şi acte

Inscrieri privitoare la dreptul de proprietate şi alte drepturi reale		Referinţe
/		
Act Normativ nr. 7, din 13/03/1996 emis de PARLAMENTUL ROMÂNIEI (LEGE; ,art.13);		
B1	Inscrierea posesiei, drept de PROPRIETATE, dobandit prin Lege, cota actuala 1/1, cota initiala 1/1	A1
	1) **NEIDENTIFICAT NEIDENTIFICAT**	
B2	Se notează mențiunea de proprietar neidentificat.	A1

C. Partea III. SARCINI .

Inscrieri privind dezmembramintele dreptului de proprietate, drepturi reale de garanţie şi sarcini	Referinţe
NU SUNT	

Anexa Nr. 1 La Partea I

Teren

Nr cadastral	Suprafaţa (mp)*	Observaţii / Referinţe
	374	

* Suprafaţa este determinată in planul de proiecţie Stereo 70.

DETALII LINIARE IMOBIL

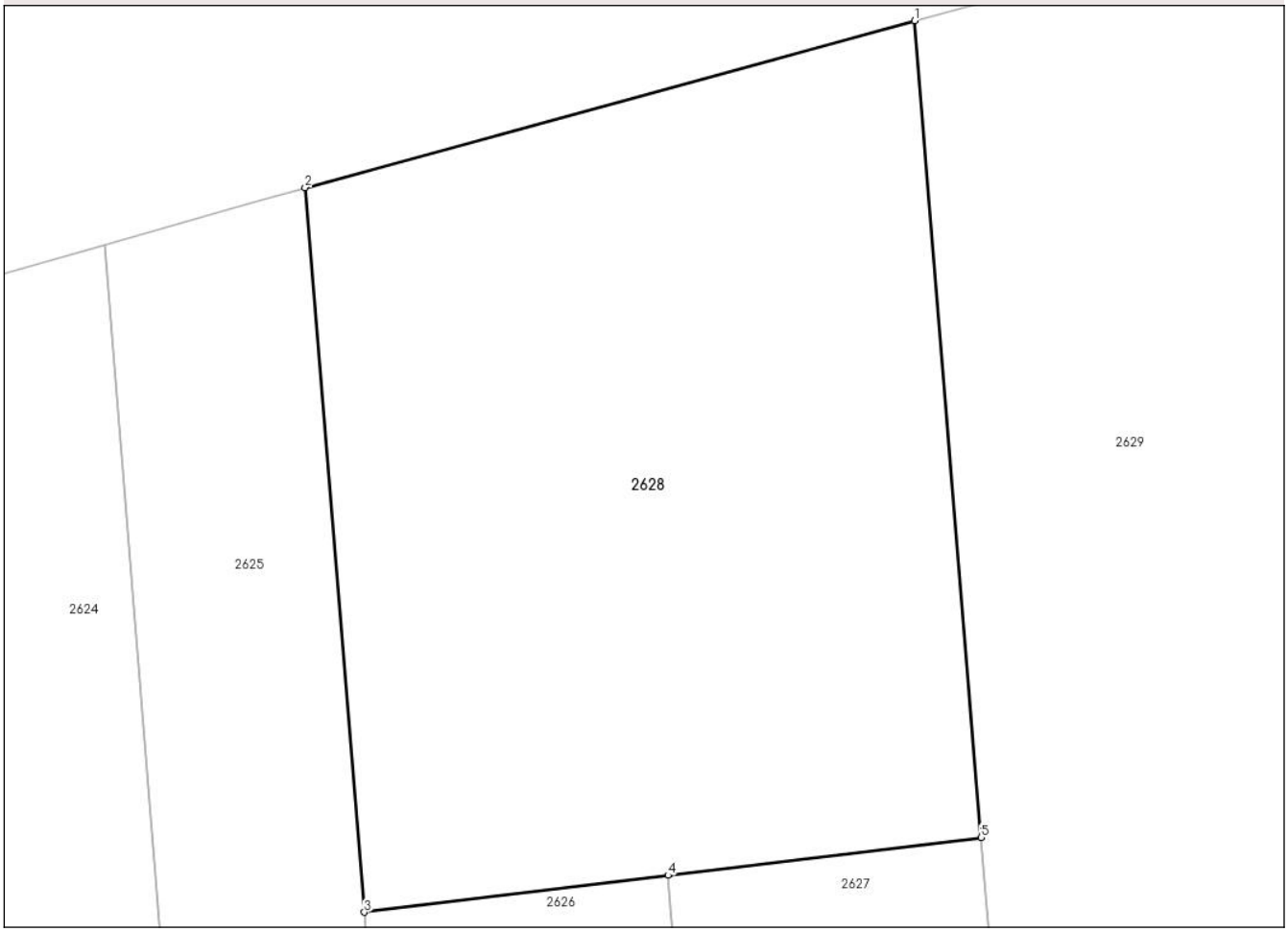

Date referitoare la teren

Crt	Categorie folosință	Intra vilan	Suprafaţa (mp)	Tarla	Parcelă	Nr. topo	Observaţii / Referinţe
1	arabil	NU	374	13	1/27	-	

Lungime Segmente
1) Valorile lungimilor segmentelor sunt obţinute din proiecţie în plan.

Punct început	X / Y	Punct sfârşit	X / Y	Lungime segment (** (m)
1	442.255,174 375.135,292	2	442.238,151 375.130,634	17.649
2	442.238,151 375.130,634	3	442.239,806 375.110,415	20.287
3	442.239,806 375.110,415	4	442.248,296 375.111,443	8.552
4	442.248,296 375.111,443	5	442.257,039 375.112,502	8.807
5	442.257,039 375.112,502	1	442.255,174 375.135,292	22.866

** Lungimile segmentelor sunt determinate în planul de proiecţie Stereo 70 şi sunt rotunjite la 1 milimetru.
*** Distanţa dintre puncte este formată din segmente cumulate ce sunt mai mici decât valoarea 1 milimetru.

DATE DESPRE IMOBILUL NR. 2629

Oficiul de Cadastru şi Publicitate Imobiliară VALCEA
Biroul de Cadastru şi Publicitate Imobiliară Ramnicu Valcea

A. Partea I. Descrierea imobilului

TEREN Extravilan

Adresa: Jud. Valcea

Nr. Crt	Nr cadastral Nr. topografic	Suprafaţa* (mp)	Observaţii / Referinţe
A1		2.340	Sector cadastral:15 Teren neimprejmuit;

B. Partea II. Proprietari şi acte

Inscrieri privitoare la dreptul de proprietate şi alte drepturi reale		Referinţe
/		
Act Notarial nr. 35, din 20/03/2024 emis de BIN MUNTEANU DANIELA-ILEANA (CERTIFICAT DE MOSTENITOR;);		
B1	Intabulare, drept de PROPRIETATE, dobandit prin Succesiune, cota actuala 1/1, cota initiala 1/1	A1
	1) **VASILOIU NICOLAE**	

C. Partea III. SARCINI .

Inscrieri privind dezmembramintele dreptului de proprietate, drepturi reale de garanţie şi sarcini	Referinţe
NU SUNT	

Anexa Nr. 1 La Partea I

Teren

Nr cadastral	Suprafaţa (mp)*	Observaţii / Referinţe
	2.340	

* Suprafaţa este determinată in planul de proiecţie Stereo 70.

DETALII LINIARE IMOBIL

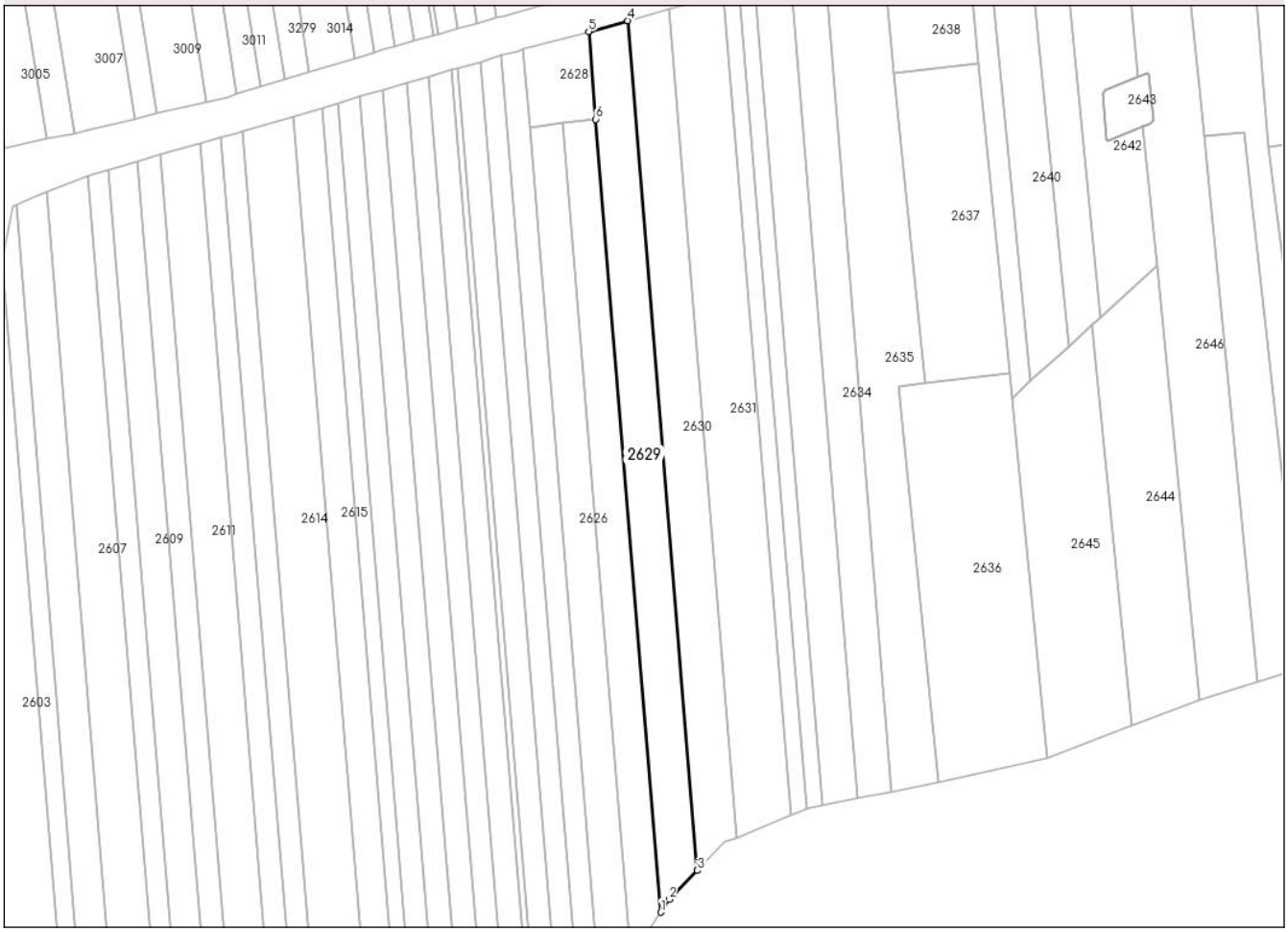

Date referitoare la teren

Crt	Categorie folosință	Intra vilan	Suprafaţa (mp)	Tarla	Parcelă	Nr. topo	Observaţii / Referinţe
1	arabil	NU	2.340	13	1/30	-	

Lungime Segmente
1) Valorile lungimilor segmentelor sunt obţinute din proiecţie în plan.

Punct început	X / Y	Punct sfârşit	X / Y	Lungime segment (** (m)
1	442.273,892 374.906,626	2	442.276,061 374.909,927	3.95
2	442.276,061 374.909,927	3	442.283,439 374.917,472	10.553
3	442.283,439 374.917,472	4	442.265,38 375.138,084	221.35
4	442.265,38 375.138,084	5	442.255,174 375.135,292	10.581
5	442.255,174 375.135,292	6	442.257,039 375.112,502	22.866

Punct început	X / Y	Punct sfârşit	X / Y	Lungime segment (** (m)
6	442.257,039 375.112,502	1	442.273,892 374.906,626	206.565

** Lungimile segmentelor sunt determinate în planul de proiecţie Stereo 70 şi sunt rotunjite la 1 milimetru.
*** Distanţa dintre puncte este formată din segmente cumulate ce sunt mai mici decât valoarea 1 milimetru.

DATE DESPRE IMOBILUL NR. 2630

Oficiul de Cadastru şi Publicitate Imobiliară VALCEA
Biroul de Cadastru şi Publicitate Imobiliară Ramnicu Valcea

A. Partea I. Descrierea imobilului

TEREN Extravilan

Adresa: Jud. Valcea

Nr. Crt	Nr cadastral Nr. topografic	Suprafaţa* (mp)	Observaţii / Referinţe
A1		2.340	Sector cadastral:15 Teren neimprejmuit;

B. Partea II. Proprietari şi acte

Inscrieri privitoare la dreptul de proprietate şi alte drepturi reale		Referinţe
/		
Hotarare Judecatoreasca nr. 2274, din 30/06/2011 emis de JUDECATORIA DRAGASANI (SENTINTA CIVILA;);		
B1	Intabulare, drept de PROPRIETATE, dobandit prin Hotarare Judecatoreasca, cota actuala 1/1, cota initiala 1/1	A1
	1) **ANGHEL ION**, LIPSA CNP;	

C. Partea III. SARCINI .

Inscrieri privind dezmembramintele dreptului de proprietate, drepturi reale de garanţie şi sarcini	Referinţe
NU SUNT	

Anexa Nr. 1 La Partea I

Teren

Nr cadastral	Suprafaţa (mp)*	Observaţii / Referinţe
	2.340	

* Suprafaţa este determinată in planul de proiecţie Stereo 70.

DETALII LINIARE IMOBIL

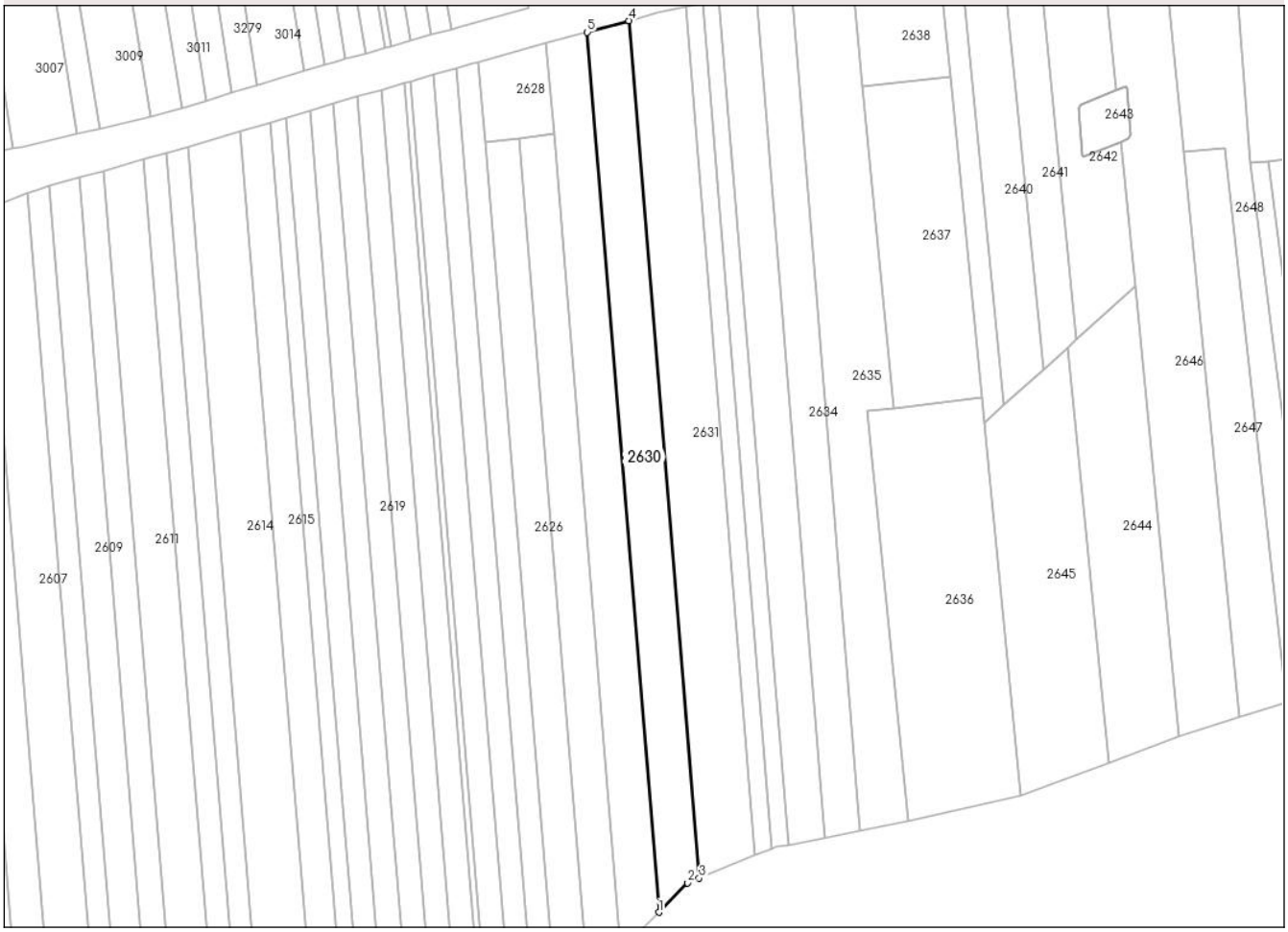

Date referitoare la teren

Crt	Categorie folosință	Intra vilan	Suprafaţa (mp)	Tarla	Parcelă	Nr. topo	Observaţii / Referinţe
1	arabil	NU	2.340	13	1/31	-	PARCELA 1/147 IN ACT

Lungime Segmente
1) Valorile lungimilor segmentelor sunt obţinute din proiecţie în plan.

Punct început	X / Y	Punct sfârşit	X / Y	Lungime segment (** (m)
1	442.283,439 374.917,472	2	442.290,613 374.924,809	10.261
2	442.290,613 374.924,809	3	442.293,514 374.926,002	3.137
3	442.293,514 374.926,002	4	442.275,917 375.140,967	215.684
4	442.275,917 375.140,967	5	442.265,38 375.138,084	10.924
5	442.265,38 375.138,084	1	442.283,439 374.917,472	221.35

** Lungimile segmentelor sunt determinate în planul de proiecţie Stereo 70 şi sunt rotunjite la 1 milimetru.
*** Distanţa dintre puncte este formată din segmente cumulate ce sunt mai mici decât valoarea 1 milimetru.

DATE DESPRE IMOBILUL NR. 2631

Oficiul de Cadastru şi Publicitate Imobiliară VALCEA
Biroul de Cadastru şi Publicitate Imobiliară Ramnicu Valcea

A. Partea I. Descrierea imobilului

TEREN Extravilan

Adresa: Jud. Valcea

Nr. Crt	Nr cadastral Nr. topografic	Suprafaţa* (mp)	Observaţii / Referinţe
A1		3.123	Sector cadastral:15 Teren neimprejmuit;

B. Partea II. Proprietari şi acte

Inscrieri privitoare la dreptul de proprietate şi alte drepturi reale		Referinţe
/		
Act Normativ nr. 7, din 13/03/1996 emis de PARLAMENTUL ROMÂNIEI (LEGE; ,art.13);		
B1	Inscrierea posesiei, drept de PROPRIETATE, dobandit prin Lege, cota actuala 1/1, cota initiala 1/1	A1
	1) **NEIDENTIFICAT NEIDENTIFICAT**	
B2	Se notează mențiunea de proprietar neidentificat.	A1

C. Partea III. SARCINI .

Inscrieri privind dezmembramintele dreptului de proprietate, drepturi reale de garanţie şi sarcini	Referinţe
NU SUNT	

Anexa Nr. 1 La Partea I

Teren

Nr cadastral	Suprafaţa (mp)*	Observaţii / Referinţe
	3.123	

* Suprafaţa este determinată in planul de proiecţie Stereo 70.

DETALII LINIARE IMOBIL

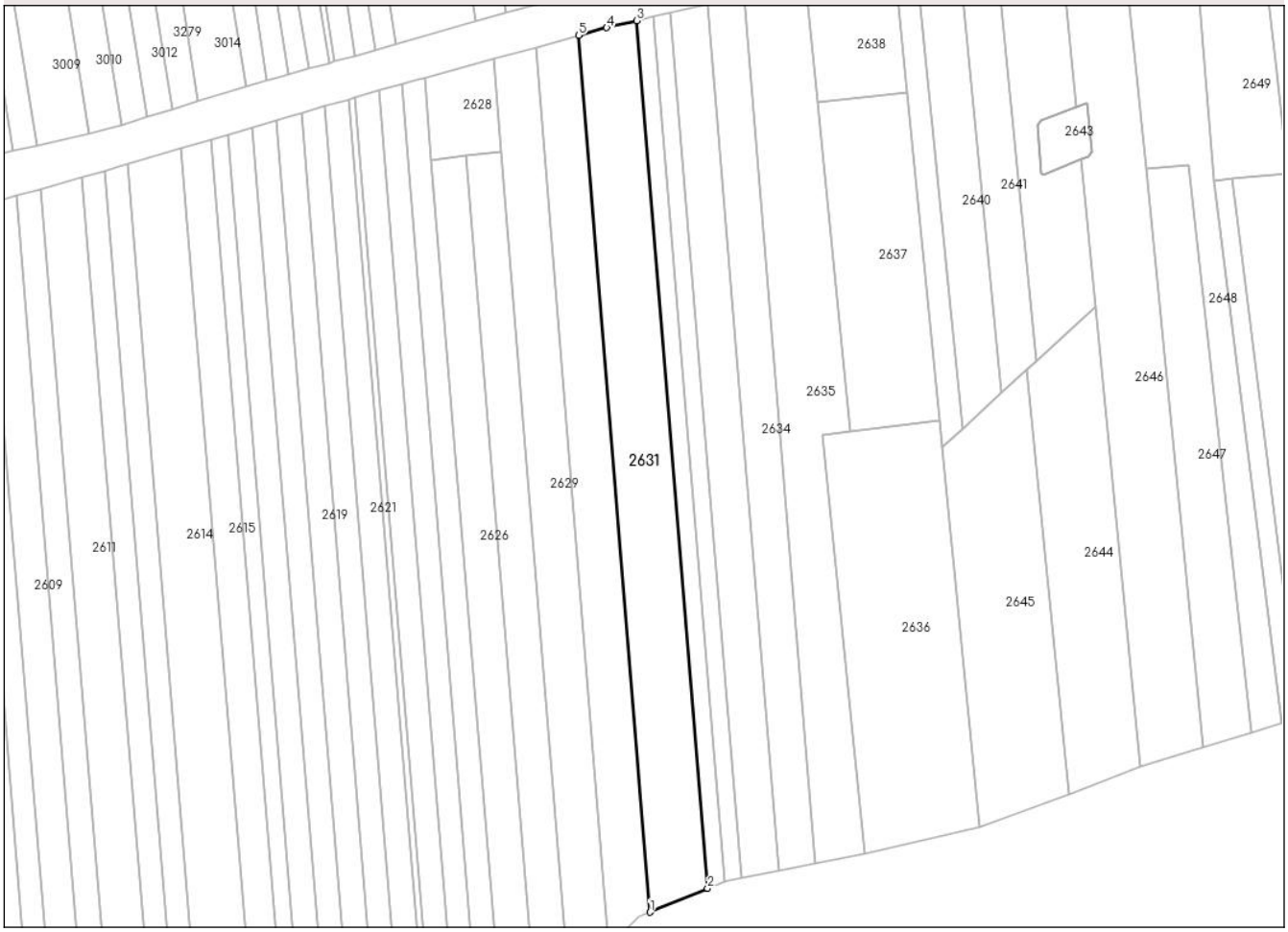

Date referitoare la teren

Crt	Categorie folosință	Intra vilan	Suprafaţa (mp)	Tarla	Parcelă	Nr. topo	Observaţii / Referinţe
1	arabil	NU	3.123	13	1/32	-	

Lungime Segmente
1) Valorile lungimilor segmentelor sunt obţinute din proiecţie în plan.

Punct început	X / Y	Punct sfârşit	X / Y	Lungime segment (** (m)
1	442.293,514 374.926,002	2	442.307,636 374.931,81	15.27
2	442.307,636 374.931,81	3	442.290,219 375.144,579	213.481
3	442.290,219 375.144,579	4	442.282,853 375.142,865	7.563
4	442.282,853 375.142,865	5	442.275,917 375.140,967	7.191
5	442.275,917 375.140,967	1	442.293,514 374.926,002	215.684

** Lungimile segmentelor sunt determinate în planul de proiecţie Stereo 70 şi sunt rotunjite la 1 milimetru.
*** Distanţa dintre puncte este formată din segmente cumulate ce sunt mai mici decât valoarea 1 milimetru.

DATE DESPRE IMOBILUL NR. 2632

Oficiul de Cadastru şi Publicitate Imobiliară VALCEA
Biroul de Cadastru şi Publicitate Imobiliară Ramnicu Valcea

A. Partea I. Descrierea imobilului

TEREN Extravilan

Adresa: Jud. Valcea

Nr. Crt	Nr cadastral Nr. topografic	Suprafaţa* (mp)	Observaţii / Referinţe
A1		896	Sector cadastral:15 Teren neimprejmuit;

B. Partea II. Proprietari şi acte

Inscrieri privitoare la dreptul de proprietate şi alte drepturi reale		Referinţe
/		
Hotarare Judecatoreasca nr. 573, din 04/03/2009 emis de JUDECATORIA DRAGASANI (SENTINTA CIVILA;);		
B1	Intabulare, drept de PROPRIETATE, dobandit prin Hotarare Judecatoreasca, cota actuala 1/1, cota initiala 1/1	A1
	1) **ILIE I. GHEORGHE**, LIPSA CNP;	

C. Partea III. SARCINI .

Inscrieri privind dezmembramintele dreptului de proprietate, drepturi reale de garanţie şi sarcini	Referinţe
NU SUNT	

Anexa Nr. 1 La Partea I

Teren

Nr cadastral	Suprafaţa (mp)*	Observaţii / Referinţe
	896	

* Suprafaţa este determinată in planul de proiecţie Stereo 70.

DETALII LINIARE IMOBIL

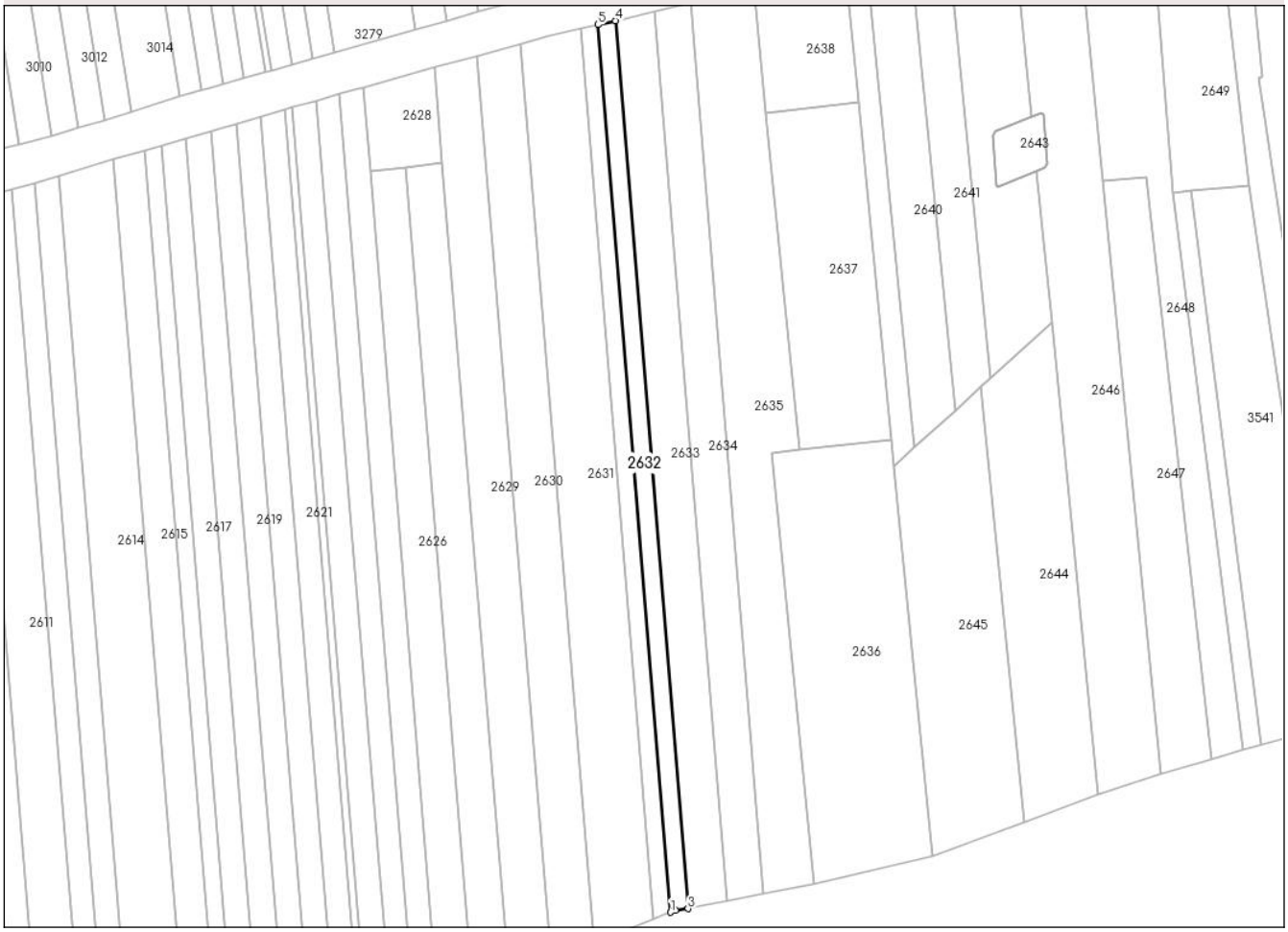

Date referitoare la teren

Crt	Categorie folosință	Intra vilan	Suprafaţa (mp)	Tarla	Parcelă	Nr. topo	Observaţii / Referinţe
1	arabil	NU	896	13	1/33	-	

Lungime Segmente
1) Valorile lungimilor segmentelor sunt obţinute din proiecţie în plan.

Punct început	X / Y	Punct sfârşit	X / Y	Lungime segment (** (m)
1	442.311,72 374.933,456	2	442.312,837 374.933,885	1.197
2	442.312,837 374.933,885	3	442.315,876 374.934,28	3.065
3	442.315,876 374.934,28	4	442.298,507 375.146,507	212.937
4	442.298,507 375.146,507	5	442.294,358 375.145,542	4.26
5	442.294,358 375.145,542	1	442.311,72 374.933,456	212.795

** Lungimile segmentelor sunt determinate în planul de proiecţie Stereo 70 şi sunt rotunjite la 1 milimetru.
*** Distanţa dintre puncte este formată din segmente cumulate ce sunt mai mici decât valoarea 1 milimetru.

DATE DESPRE IMOBILUL NR. 2633

Oficiul de Cadastru şi Publicitate Imobiliară VALCEA
Biroul de Cadastru şi Publicitate Imobiliară Ramnicu Valcea

A. Partea I. Descrierea imobilului

TEREN Extravilan

Adresa: Jud. Valcea

Nr. Crt	Nr cadastral Nr. topografic	Suprafaţa* (mp)	Observaţii / Referinţe
A1		2.004	Sector cadastral:15 Teren neimprejmuit;

B. Partea II. Proprietari şi acte

Inscrieri privitoare la dreptul de proprietate şi alte drepturi reale		Referinţe
/		
Act Administrativ nr. 20606, din 04/03/2013 emis de CJSDPAT VALCEA (TITLU DE PROPRIETATE;);		
B1	Intabulare, drept de PROPRIETATE, dobandit prin Reconstituire, cota actuala 1/1, cota initiala 1/1	A1
	1) **STOICANESCU ST ION**, LIPSA CNP; CNP INCORECT 1460330381414;	

C. Partea III. SARCINI .

Inscrieri privind dezmembramintele dreptului de proprietate, drepturi reale de garanţie şi sarcini	Referinţe
NU SUNT	

Anexa Nr. 1 La Partea I

Teren

Nr cadastral	Suprafaţa (mp)*	Observaţii / Referinţe
	2.004	

* Suprafaţa este determinată in planul de proiecţie Stereo 70.

DETALII LINIARE IMOBIL

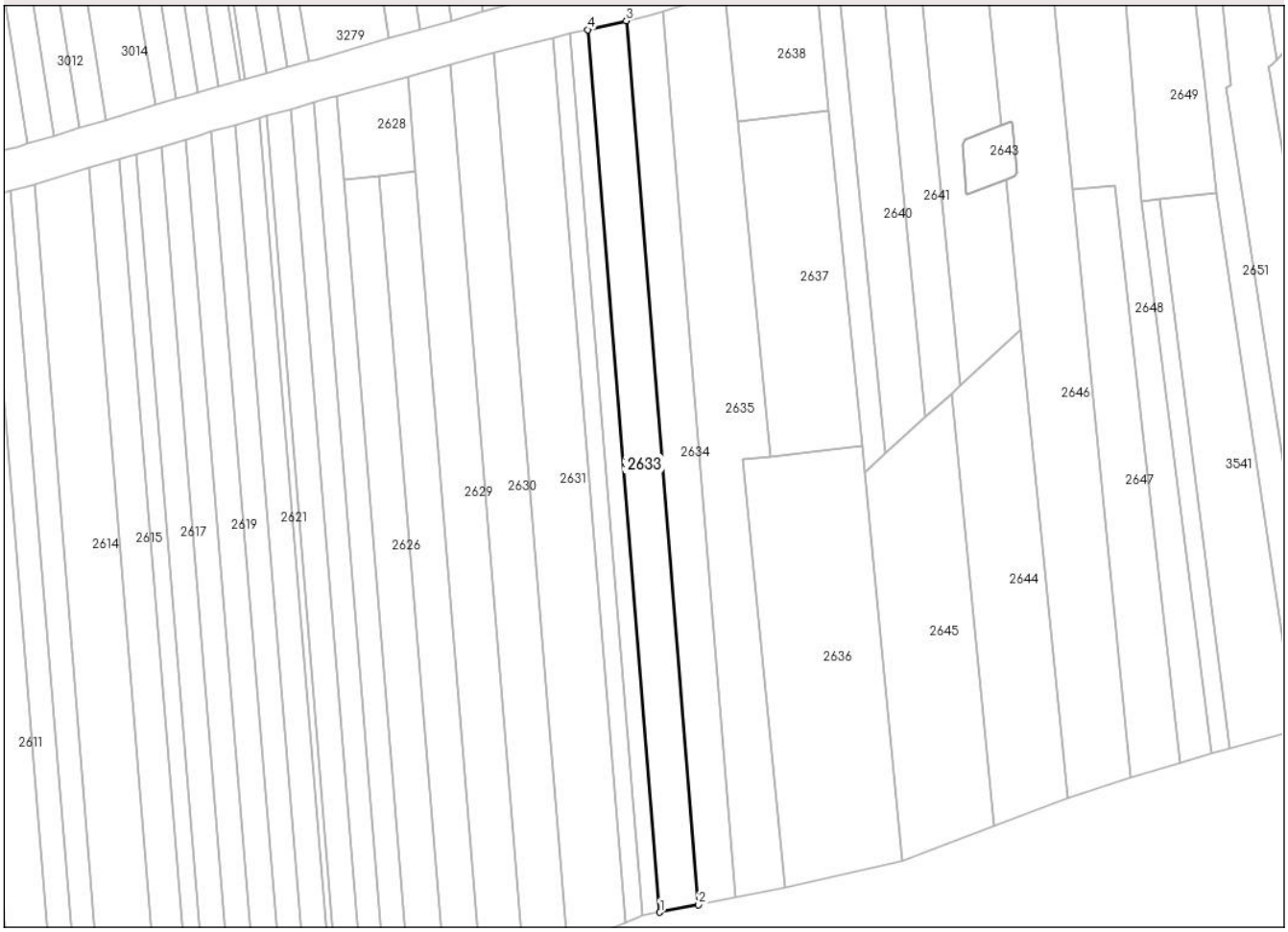

Date referitoare la teren

Crt	Categorie folosință	Intra vilan	Suprafaţa (mp)	Tarla	Parcelă	Nr. topo	Observaţii / Referinţe
1	arabil	NU	2.004	13	1/34	-	

Lungime Segmente
1) Valorile lungimilor segmentelor sunt obţinute din proiecţie în plan.

Punct început	X / Y	Punct sfârşit	X / Y	Lungime segment (** (m)
1	442.315,876 374.934,28	2	442.325,165 374.936,122	9.47
2	442.325,165 374.936,122	3	442.307,767 375.148,662	213.251
3	442.307,767 375.148,662	4	442.298,507 375.146,507	9.507
4	442.298,507 375.146,507	1	442.315,876 374.934,28	212.937

**** Lungimile segmentelor sunt determinate în planul de proiecţie Stereo 70 şi sunt rotunjite la 1 milimetru.**

***** Distanţa dintre puncte este formată din segmente cumulate ce sunt mai mici decât valoarea 1 milimetru.**

DATE DESPRE IMOBILUL NR. 2634

Oficiul de Cadastru şi Publicitate Imobiliară VALCEA
Biroul de Cadastru şi Publicitate Imobiliară Ramnicu Valcea

A. Partea I. Descrierea imobilului

TEREN Extravilan

Adresa: Jud. Valcea

Nr. Crt	Nr cadastral Nr. topografic	Suprafaţa* (mp)	Observaţii / Referinţe
A1		1.899	Sector cadastral:15 Teren neimprejmuit;

B. Partea II. Proprietari şi acte

Inscrieri privitoare la dreptul de proprietate şi alte drepturi reale		Referinţe
/		
Act Administrativ nr. 17876, din 18/03/2011 emis de CJSDPAT VALCEA (TITLU DE PROPRIETATE;);		
B1	Intabulare, drept de PROPRIETATE, dobandit prin Reconstituire, cota actuala 1/1, cota initiala 1/1	A1
	1) **ANDREESCU I MARIA**, LIPSA CNP;	

C. Partea III. SARCINI .

Inscrieri privind dezmembramintele dreptului de proprietate, drepturi reale de garanţie şi sarcini	Referinţe
NU SUNT	

Anexa Nr. 1 La Partea I

Teren

Nr cadastral	Suprafaţa (mp)*	Observaţii / Referinţe
	1.899	

* Suprafaţa este determinată in planul de proiecţie Stereo 70.

DETALII LINIARE IMOBIL

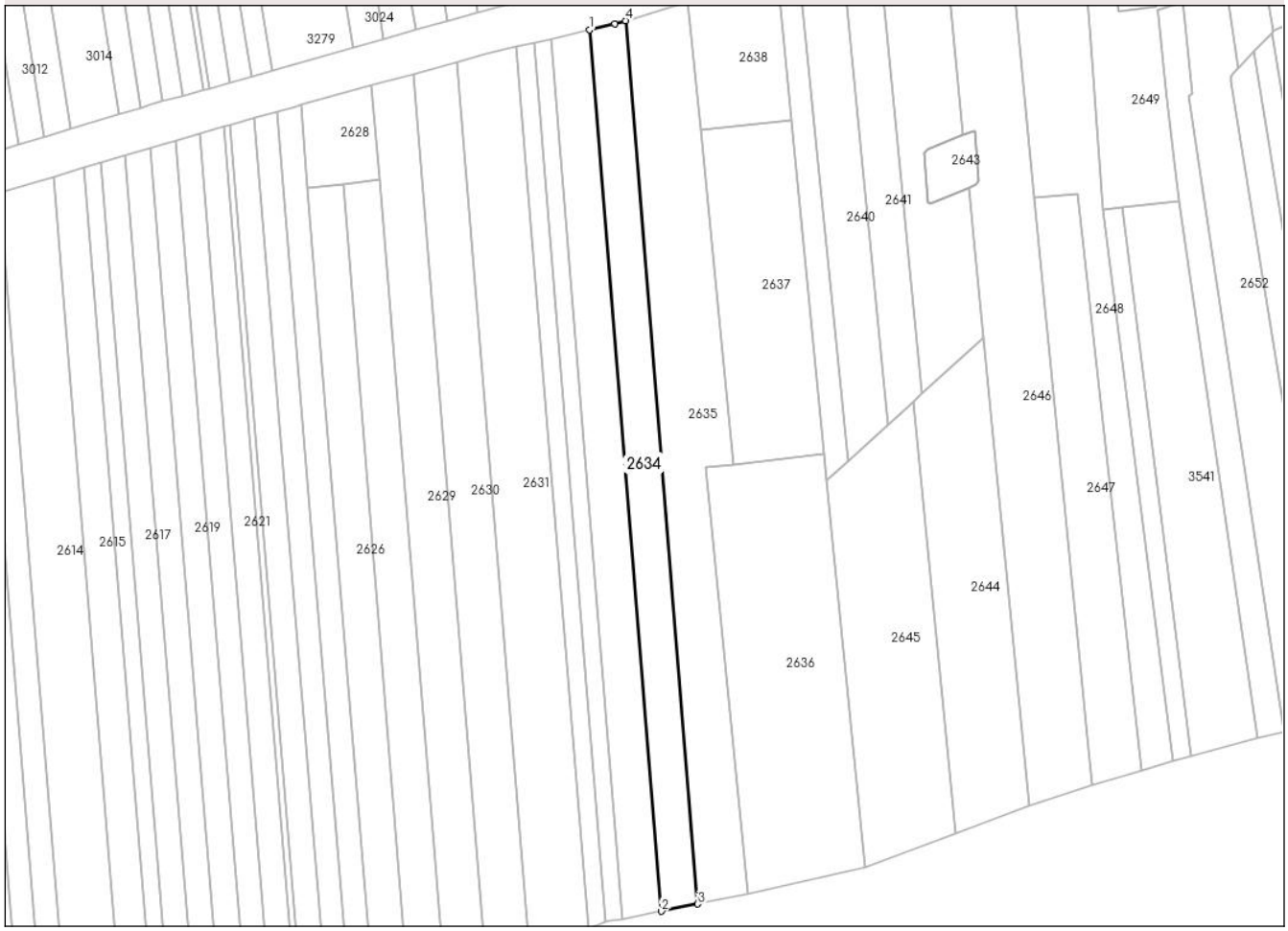

Date referitoare la teren

Crt	Categorie folosință	Intra vilan	Suprafaţa (mp)	Tarla	Parcelă	Nr. topo	Observaţii / Referinţe
1	arabil	NU	1.899	13	1/35	-	

Lungime Segmente
1) Valorile lungimilor segmentelor sunt obţinute din proiecţie în plan.

Punct început	X / Y	Punct sfârşit	X / Y	Lungime segment (** (m)
1	442.307,767 375.148,662	2	442.325,165 374.936,122	213.251
2	442.325,165 374.936,122	3	442.333,951 374.937,864	8.957
3	442.333,951 374.937,864	4	442.316,513 375.150,89	213.739
4	442.316,513 375.150,89	5	442.313,871 375.150,082	2.763
5	442.313,871 375.150,082	1	442.307,767 375.148,662	6.267

** Lungimile segmentelor sunt determinate în planul de proiecţie Stereo 70 şi sunt rotunjite la 1 milimetru.
*** Distanţa dintre puncte este formată din segmente cumulate ce sunt mai mici decât valoarea 1 milimetru.

DATE DESPRE IMOBILUL NR. 2635

Oficiul de Cadastru şi Publicitate Imobiliară VALCEA
Biroul de Cadastru şi Publicitate Imobiliară Ramnicu Valcea

A. Partea I. Descrierea imobilului

TEREN Extravilan

Adresa: Jud. Valcea

Nr. Crt	Nr cadastral Nr. topografic	Suprafaţa* (mp)	Observaţii / Referinţe
A1		2.987	Sector cadastral:15 Teren neimprejmuit;

B. Partea II. Proprietari şi acte

Inscrieri privitoare la dreptul de proprietate şi alte drepturi reale		Referinţe
/		
Act Normativ nr. 7, din 13/03/1996 emis de PARLAMENTUL ROMÂNIEI (LEGE; ,art.13);		
B1	Inscrierea posesiei, drept de PROPRIETATE, dobandit prin Lege, cota actuala 1/1, cota initiala 1/1	A1
	1) **NEIDENTIFICAT NEIDENTIFICAT**	
B2	Se notează mențiunea de proprietar neidentificat.	A1

C. Partea III. SARCINI .

Inscrieri privind dezmembramintele dreptului de proprietate, drepturi reale de garanţie şi sarcini	Referinţe
NU SUNT	

Anexa Nr. 1 La Partea I

Teren

Nr cadastral	Suprafaţa (mp)*	Observaţii / Referinţe
	2.987	

* Suprafaţa este determinată in planul de proiecţie Stereo 70.

DETALII LINIARE IMOBIL

Date referitoare la teren

Crt	Categorie folosință	Intra vilan	Suprafaţa (mp)	Tarla	Parcelă	Nr. topo	Observaţii / Referinţe
1	arabil	NU	2.987	13	1/36	-	

Lungime Segmente
1) Valorile lungimilor segmentelor sunt obţinute din proiecţie în plan.

Punct început	X / Y	Punct sfârşit	X / Y	Lungime segment (** (m)
1	442.333,951 374.937,864	2	442.346,141 374.940,28	12.427
2	442.346,141 374.940,28	3	442.335,833 375.043,129	103.364
3	442.335,833 375.043,129	4	442.342,502 375.043,9	6.713
4	442.342,502 375.043,9	5	442.334,579 375.124,458	80.947
5	442.334,579 375.124,458	6	442.331,528 375.155,482	31.174

Punct început	X / Y	Punct sfârşit	X / Y	Lungime segment (** (m)
6	442.331,528 375.155,482	7	442.316,513 375.150,89	15.701
7	442.316,513 375.150,89	1	442.333,951 374.937,864	213.739

** Lungimile segmentelor sunt determinate în planul de proiecţie Stereo 70 şi sunt rotunjite la 1 milimetru.
*** Distanţa dintre puncte este formată din segmente cumulate ce sunt mai mici decât valoarea 1 milimetru.

DATE DESPRE IMOBILUL NR. 2636

Oficiul de Cadastru şi Publicitate Imobiliară VALCEA
Biroul de Cadastru şi Publicitate Imobiliară Ramnicu Valcea

A. Partea I. Descrierea imobilului

TEREN Extravilan

Adresa: Jud. Valcea, Punctul Mal-Vii

Nr. Crt	Nr cadastral Nr. topografic	Suprafaţa* (mp)	Observaţii / Referinţe
A1	37253	2.929	Sector cadastral:15 Teren neimprejmuit;

B. Partea II. Proprietari şi acte

Inscrieri privitoare la dreptul de proprietate şi alte drepturi reale		Referinţe
72585 / 13/09/2022		
Act Notarial nr. 3038, din 12/09/2022 emis de NP Banu Claudia Mihaela;		
B2	Intabulare, drept de PROPRIETATE, dobandit prin Conventie, cota actuala 1/1, cota initiala 1/1	A1
	1) **NEATA GEORGE-EDUARD**, necasatorit;	
	OBSERVATII: bun propriu, cu titlu de cumparare	

C. Partea III. SARCINI .

Inscrieri privind dezmembramintele dreptului de proprietate, drepturi reale de garanţie şi sarcini	Referinţe
NU SUNT	

Anexa Nr. 1 La Partea I

Teren

Nr cadastral	Suprafaţa (mp)*	Observaţii / Referinţe
37253	2.929	

* Suprafaţa este determinată in planul de proiecţie Stereo 70.

DETALII LINIARE IMOBIL

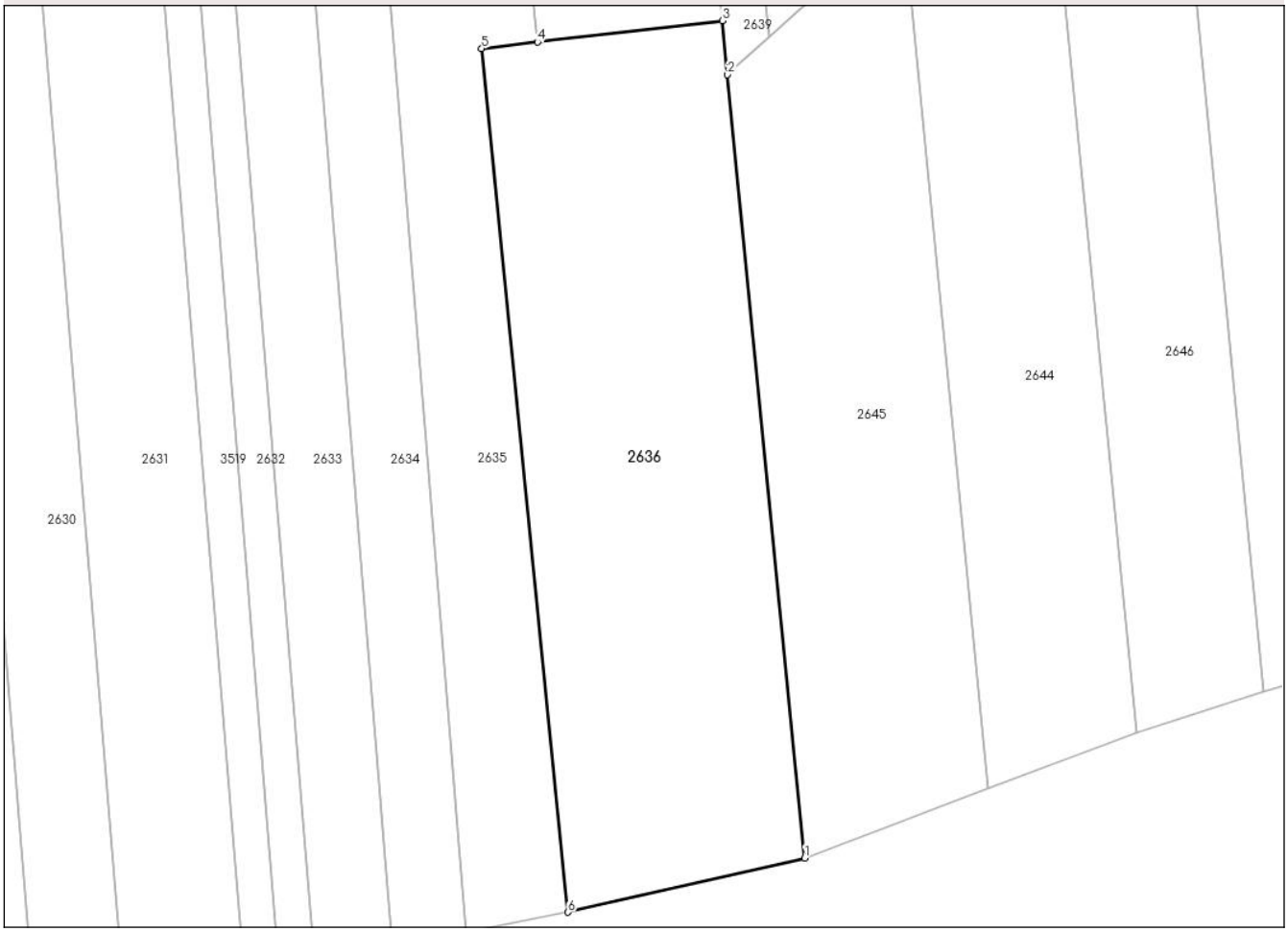

Date referitoare la teren

Crt	Categorie folosință	Intra vilan	Suprafaţa (mp)	Tarla	Parcelă	Nr. topo	Observaţii / Referinţe
1	arabil	NU	2.929	13	1/39	-	

Lungime Segmente
1) Valorile lungimilor segmentelor sunt obţinute din proiecţie în plan.

Punct început	X / Y	Punct sfârşit	X / Y	Lungime segment (** (m)
1	442.374,328 374.946,732	2	442.365,153 375.040,023	93.741
2	442.365,153 375.040,023	3	442.364,521 375.046,448	6.456
3	442.364,521 375.046,448	4	442.342,502 375.043,9	22.166
4	442.342,502 375.043,9	5	442.335,833 375.043,129	6.713
5	442.335,833 375.043,129	6	442.346,141 374.940,28	103.364

Punct început	X / Y	Punct sfârşit	X / Y	Lungime segment (** (m)
6	442.346,141 374.940,28	1	442.374,328 374.946,732	28.916

** Lungimile segmentelor sunt determinate în planul de proiecţie Stereo 70 şi sunt rotunjite la 1 milimetru.
*** Distanţa dintre puncte este formată din segmente cumulate ce sunt mai mici decât valoarea 1 milimetru.

DATE DESPRE IMOBILUL NR. 2637

Oficiul de Cadastru şi Publicitate Imobiliară VALCEA
Biroul de Cadastru şi Publicitate Imobiliară Ramnicu Valcea

A. Partea I. Descrierea imobilului

TEREN Extravilan

Adresa: Jud. Valcea

Nr. Crt	Nr cadastral Nr. topografic	Suprafaţa* (mp)	Observaţii / Referinţe
A1		1.794	Sector cadastral:15 Teren neimprejmuit;

B. Partea II. Proprietari şi acte

Inscrieri privitoare la dreptul de proprietate şi alte drepturi reale		Referinţe
/		
Act Administrativ nr. 20606, din 04/03/2013 emis de CJSDPAT VALCEA (TITLU DE PROPRIETATE;);		
B1	Intabulare, drept de PROPRIETATE, dobandit prin Reconstituire, cota actuala 1/1, cota initiala 1/1	A1
	1) **STOICANESCU ION**, LIPSA CNP; CNP INCORECT 1460330381414;	

C. Partea III. SARCINI .

Inscrieri privind dezmembramintele dreptului de proprietate, drepturi reale de garanţie şi sarcini	Referinţe
NU SUNT	

Anexa Nr. 1 La Partea I

Teren

Nr cadastral	Suprafaţa (mp)*	Observaţii / Referinţe
	1.794	

* Suprafaţa este determinată in planul de proiecţie Stereo 70.

DETALII LINIARE IMOBIL

Date referitoare la teren

Crt	Categorie folosință	Intra vilan	Suprafaţa (mp)	Tarla	Parcelă	Nr. topo	Observaţii / Referinţe
1	arabil	NU	1.794	13	1/38	-	

Lungime Segmente
1) Valorile lungimilor segmentelor sunt obţinute din proiecţie în plan.

Punct început	X / Y	Punct sfârşit	X / Y	Lungime segment (** (m)
1	442.364,521 375.046,448	2	442.356,598 375.127,005	80.946
2	442.356,598 375.127,005	3	442.334,579 375.124,458	22.166
3	442.334,579 375.124,458	4	442.342,502 375.043,9	80.947
4	442.342,502 375.043,9	1	442.364,521 375.046,448	22.166

**** Lungimile segmentelor sunt determinate în planul de proiecţie Stereo 70 şi sunt rotunjite la 1 milimetru.**

***** Distanţa dintre puncte este formată din segmente cumulate ce sunt mai mici decât valoarea 1 milimetru.**

DATE DESPRE IMOBILUL NR. 2638

Oficiul de Cadastru şi Publicitate Imobiliară VALCEA
Biroul de Cadastru şi Publicitate Imobiliară Ramnicu Valcea

A. Partea I. Descrierea imobilului

TEREN Extravilan

Adresa: Jud. Valcea

Nr. Crt	Nr cadastral Nr. topografic	Suprafaţa* (mp)	Observaţii / Referinţe
A1		736	Sector cadastral:15 Teren neimprejmuit;

B. Partea II. Proprietari şi acte

Inscrieri privitoare la dreptul de proprietate şi alte drepturi reale		Referinţe
/		
Act Administrativ nr. 9433, din 20/10/2008 emis de CJSDPAT VALCEA (TITLU DE PROPRIETATE;);		
B1	Intabulare, drept de PROPRIETATE, dobandit prin Reconstituire, cota actuala 1/1, cota initiala 1/1	A1
	1) **STOICANESCU ION**, LIPSA CNP; 2) **STOICANESCU GHEORGHE**, LIPSA CNP;	

C. Partea III. SARCINI .

Inscrieri privind dezmembramintele dreptului de proprietate, drepturi reale de garanţie şi sarcini	Referinţe
NU SUNT	

Anexa Nr. 1 La Partea I

Teren

Nr cadastral	Suprafaţa (mp)*	Observaţii / Referinţe
	736	

* Suprafaţa este determinată in planul de proiecţie Stereo 70.

DETALII LINIARE IMOBIL

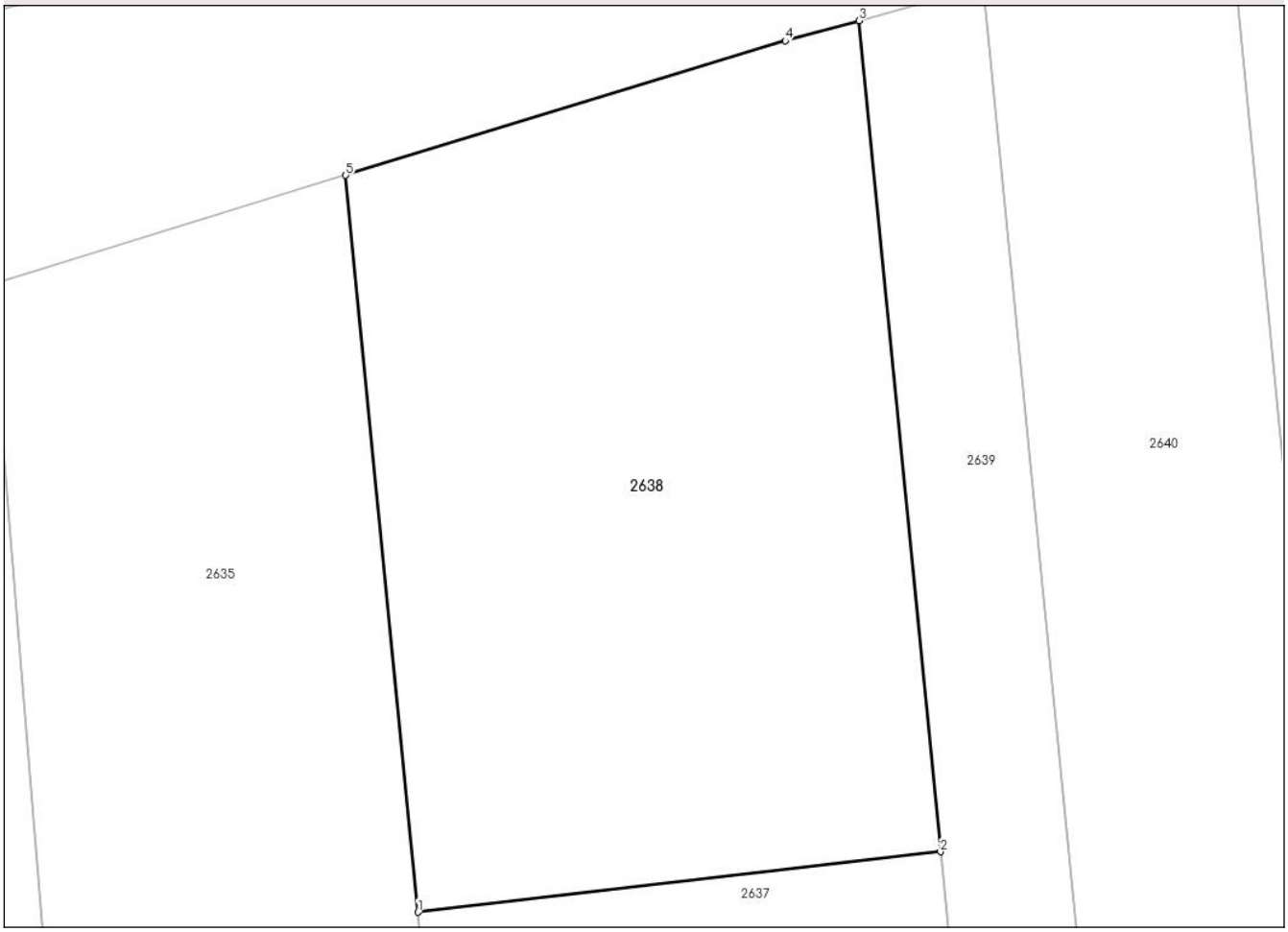

Date referitoare la teren

Crt	Categorie folosință	Intra vilan	Suprafaţa (mp)	Tarla	Parcelă	Nr. topo	Observaţii / Referinţe
1	arabil	NU	736	13	1/37	-	

Lungime Segmente
1) Valorile lungimilor segmentelor sunt obţinute din proiecţie în plan.

Punct început	X / Y	Punct sfârşit	X / Y	Lungime segment (** (m)
1	442.334,579 375.124,458	2	442.356,598 375.127,005	22.166
2	442.356,598 375.127,005	3	442.353,157 375.161,995	35.159
3	442.353,157 375.161,995	4	442.350,057 375.161,149	3.213
4	442.350,057 375.161,149	5	442.331,528 375.155,482	19.376
5	442.331,528 375.155,482	1	442.334,579 375.124,458	31.174

** Lungimile segmentelor sunt determinate în planul de proiecţie Stereo 70 şi sunt rotunjite la 1 milimetru.
*** Distanţa dintre puncte este formată din segmente cumulate ce sunt mai mici decât valoarea 1 milimetru.

DATE DESPRE IMOBILUL NR. 2639

Oficiul de Cadastru şi Publicitate Imobiliară VALCEA
Biroul de Cadastru şi Publicitate Imobiliară Ramnicu Valcea

A. Partea I. Descrierea imobilului

TEREN Extravilan

Adresa: Jud. Valcea

Nr. Crt	Nr cadastral Nr. topografic	Suprafaţa* (mp)	Observaţii / Referinţe
A1		651	Sector cadastral:15 Teren neimprejmuit;

B. Partea II. Proprietari şi acte

Inscrieri privitoare la dreptul de proprietate şi alte drepturi reale		Referinţe
/		
Act Administrativ nr. 887/46568, din 24/08/1999 emis de CJSDPAT VALCEA (TITLU DE PROPRIETATE;);		
B1	Intabulare, drept de PROPRIETATE, dobandit prin Reconstituire, cota actuala 1/1, cota initiala 1/1	A1
	1) **CAPATINA GHE. FILOFTEIA**, LIPSA CNP;	

C. Partea III. SARCINI .

Inscrieri privind dezmembramintele dreptului de proprietate, drepturi reale de garanţie şi sarcini	Referinţe
NU SUNT	

Anexa Nr. 1 La Partea I

Teren

Nr cadastral	Suprafaţa (mp)*	Observaţii / Referinţe
	651	

* Suprafaţa este determinată in planul de proiecţie Stereo 70.

DETALII LINIARE IMOBIL

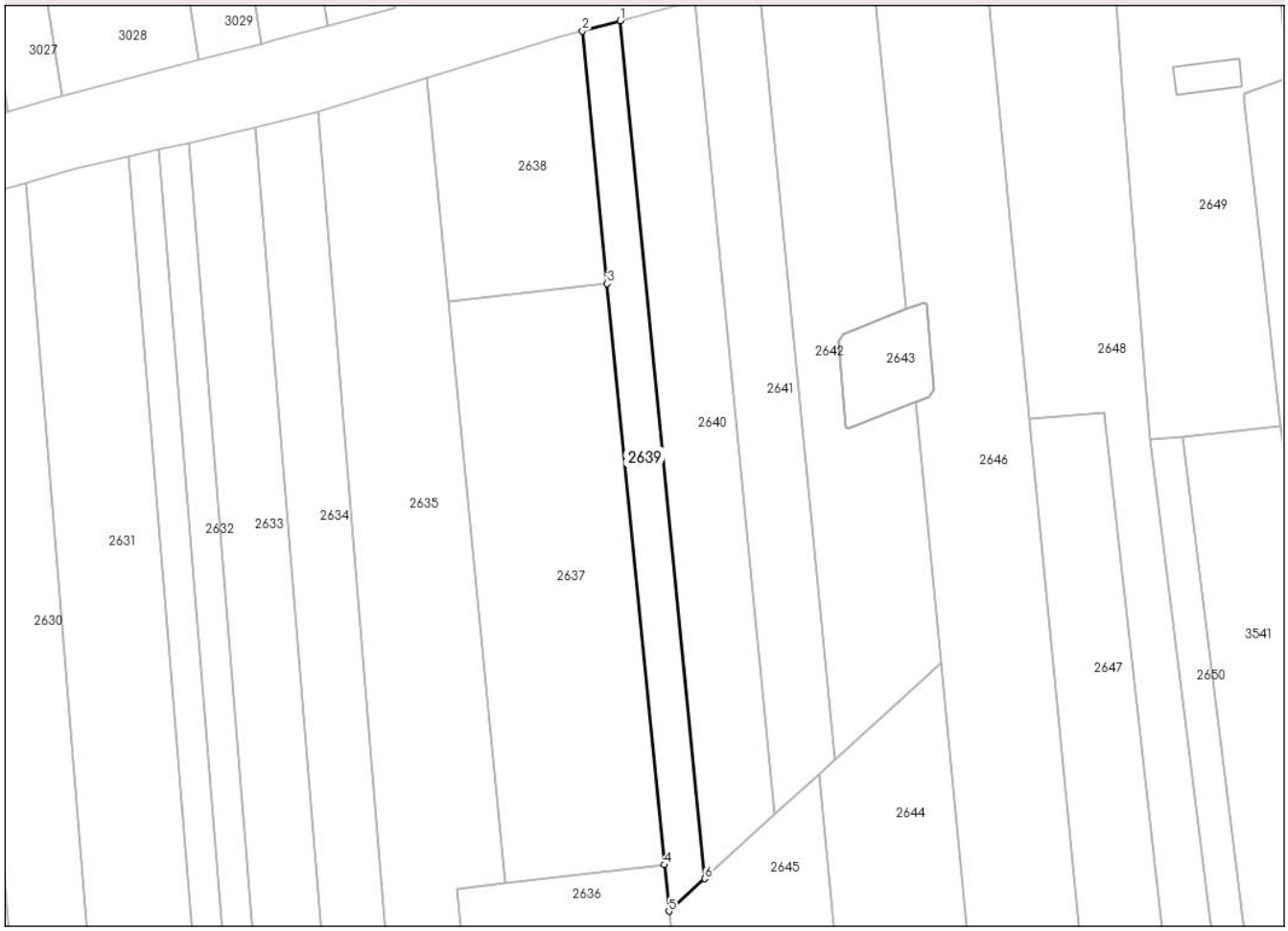

Date referitoare la teren

Crt	Categorie folosință	Intra vilan	Suprafaţa (mp)	Tarla	Parcelă	Nr. topo	Observaţii / Referinţe
1	arabil	NU	651	13	1/40	-	

Lungime Segmente
1) Valorile lungimilor segmentelor sunt obţinute din proiecţie în plan.

Punct început	X / Y	Punct sfârşit	X / Y	Lungime segment (** (m)
1	442.358,422 375.163,431	2	442.353,157 375.161,995	5.457
2	442.353,157 375.161,995	3	442.356,598 375.127,005	35.159
3	442.356,598 375.127,005	4	442.364,521 375.046,448	80.946
4	442.364,521 375.046,448	5	442.365,153 375.040,023	6.456
5	442.365,153 375.040,023	6	442.370,114 375.044,543	6.711

Punct început	X / Y	Punct sfârşit	X / Y	Lungime segment (** (m)
6	442.370,114 375.044,543	1	442.358,422 375.163,431	119.462

** Lungimile segmentelor sunt determinate în planul de proiecţie Stereo 70 şi sunt rotunjite la 1 milimetru.
*** Distanţa dintre puncte este formată din segmente cumulate ce sunt mai mici decât valoarea 1 milimetru.

DATE DESPRE IMOBILUL NR. 2640

Oficiul de Cadastru şi Publicitate Imobiliară VALCEA
Biroul de Cadastru şi Publicitate Imobiliară Ramnicu Valcea

A. Partea I. Descrierea imobilului

TEREN Extravilan

Adresa: Jud. Valcea

Nr. Crt	Nr cadastral Nr. topografic	Suprafaţa* (mp)	Observaţii / Referinţe
A1		1.231	Sector cadastral:15 Teren neimprejmuit;

B. Partea II. Proprietari şi acte

Inscrieri privitoare la dreptul de proprietate şi alte drepturi reale		Referinţe
/		
Act Administrativ nr. 1674, din 22/06/2004 emis de CJSDPAT VALCEA (TITLU DE PROPRIETATE;);		
B1	Intabulare, drept de PROPRIETATE, dobandit prin Reconstituire, cota actuala 1/1, cota initiala 1/1	A1
	1) **POPA N. ION**, LIPSA CNP;	

C. Partea III. SARCINI .

Inscrieri privind dezmembramintele dreptului de proprietate, drepturi reale de garanţie şi sarcini	Referinţe
NU SUNT	

Anexa Nr. 1 La Partea I

Teren

Nr cadastral	Suprafaţa (mp)*	Observaţii / Referinţe
	1.231	

* Suprafaţa este determinată in planul de proiecţie Stereo 70.

DETALII LINIARE IMOBIL

Date referitoare la teren

Crt	Categorie folosință	Intra vilan	Suprafaţa (mp)	Tarla	Parcelă	Nr. topo	Observaţii / Referinţe
1	arabil	NU	1.231	13	1/41	-	

Lungime Segmente
1) Valorile lungimilor segmentelor sunt obţinute din proiecţie în plan.

Punct început	X / Y	Punct sfârşit	X / Y	Lungime segment (** (m)
1	442.368,769 375.166,254	2	442.358,422 375.163,431	10.725
2	442.358,422 375.163,431	3	442.370,114 375.044,543	119.462
3	442.370,114 375.044,543	4	442.379,865 375.053,429	13.193
4	442.379,865 375.053,429	1	442.368,769 375.166,254	113.369

**** Lungimile segmentelor sunt determinate în planul de proiecţie Stereo 70 şi sunt rotunjite la 1 milimetru.**

***** Distanţa dintre puncte este formată din segmente cumulate ce sunt mai mici decât valoarea 1 milimetru.**

DATE DESPRE IMOBILUL NR. 2641

Oficiul de Cadastru şi Publicitate Imobiliară VALCEA
Biroul de Cadastru şi Publicitate Imobiliară Ramnicu Valcea

A. Partea I. Descrierea imobilului

TEREN Extravilan

Adresa: Jud. Valcea

Nr. Crt	Nr cadastral Nr. topografic	Suprafaţa* (mp)	Observaţii / Referinţe
A1		998	Sector cadastral:15 Teren neimprejmuit;

B. Partea II. Proprietari şi acte

Inscrieri privitoare la dreptul de proprietate şi alte drepturi reale		Referinţe
/		
Act Administrativ nr. 606/47055, din 28/10/1997 emis de CJSDPAT VALCEA (TITLU DE PROPRIETATE;);		
B1	Intabulare, drept de PROPRIETATE, dobandit prin Reconstituire, cota actuala 1/1, cota initiala 1/1	A1
	1) **GRIGORESCU FILOFTEIA**, LIPSA CNP;	

C. Partea III. SARCINI .

Inscrieri privind dezmembramintele dreptului de proprietate, drepturi reale de garanţie şi sarcini	Referinţe
NU SUNT	

Anexa Nr. 1 La Partea I

Teren

Nr cadastral	Suprafaţa (mp)*	Observaţii / Referinţe
	998	

* Suprafaţa este determinată in planul de proiecţie Stereo 70.

DETALII LINIARE IMOBIL

Date referitoare la teren

Crt	Categorie folosință	Intra vilan	Suprafaţa (mp)	Tarla	Parcelă	Nr. topo	Observaţii / Referinţe
1	arabil	NU	998	13	1/42	-	

Lungime Segmente
1) Valorile lungimilor segmentelor sunt obţinute din proiecţie în plan.

Punct început	X / Y	Punct sfârşit	X / Y	Lungime segment (** (m)
1	442.377,585 375.168,66	2	442.368,769 375.166,254	9.138
2	442.368,769 375.166,254	3	442.379,865 375.053,429	113.369
3	442.379,865 375.053,429	4	442.386,025 375.059,042	8.334
4	442.386,025 375.059,042	5	442.388,174 375.061,0	2.907
5	442.388,174 375.061,0	1	442.377,585 375.168,66	108.179

** Lungimile segmentelor sunt determinate în planul de proiecţie Stereo 70 şi sunt rotunjite la 1 milimetru.
*** Distanţa dintre puncte este formată din segmente cumulate ce sunt mai mici decât valoarea 1 milimetru.

DATE DESPRE IMOBILUL NR. 2642

Oficiul de Cadastru şi Publicitate Imobiliară VALCEA
Biroul de Cadastru şi Publicitate Imobiliară Ramnicu Valcea

A. Partea I. Descrierea imobilului

TEREN Extravilan

Adresa: Jud. Valcea

Nr. Crt	Nr cadastral Nr. topografic	Suprafaţa* (mp)	Observaţii / Referinţe
A1		1.525	Sector cadastral:15 Teren neimprejmuit;

B. Partea II. Proprietari şi acte

Inscrieri privitoare la dreptul de proprietate şi alte drepturi reale		Referinţe
/		
Act Administrativ nr. 1563/46822, din 18/03/2003 emis de CJSDPAT VALCEA (TITLU DE PROPRIETATE;);		
B1	Intabulare, drept de PROPRIETATE, dobandit prin Reconstituire, cota actuala 1/1, cota initiala 1/1	A1
	1) **IONITA M. GHEORGHE**, LIPSA CNP;	

C. Partea III. SARCINI .

Inscrieri privind dezmembramintele dreptului de proprietate, drepturi reale de garanţie şi sarcini	Referinţe
NU SUNT	

Anexa Nr. 1 La Partea I

Teren

Nr cadastral	Suprafaţa (mp)*	Observaţii / Referinţe
	1.525	

* Suprafaţa este determinată in planul de proiecţie Stereo 70.

DETALII LINIARE IMOBIL

Date referitoare la teren

Crt	Categorie folosință	Intra vilan	Suprafaţa (mp)	Tarla	Parcelă	Nr. topo	Observaţii / Referinţe
1	arabil	NU	1.525	13	1/43	-	

Lungime Segmente
1) Valorile lungimilor segmentelor sunt obţinute din proiecţie în plan.

Punct început	X / Y	Punct sfârşit	X / Y	Lungime segment (** (m)
1	442.398,063 375.123,428	2	442.393,196 375.172,919	49.73
2	442.393,196 375.172,919	3	442.377,585 375.168,66	16.182
3	442.377,585 375.168,66	4	442.388,174 375.061,0	108.179
4	442.388,174 375.061,0	5	442.402,885 375.074,405	19.902
5	442.402,885 375.074,405	6	442.399,328 375.110,574	36.343

Punct început	X / Y	Punct sfârşit	X / Y	Lungime segment (** (m)
6	442.399,328 375.110,574	7	442.389,958 375.106,848	10.084
7	442.389,958 375.106,848	8	442.389,62 375.107,061	0.4
8	442.389,62 375.107,061	9	442.388,713 375.118,992	11.965
9	442.388,713 375.118,992	10	442.389,375 375.120,006	1.211
10	442.389,375 375.120,006	1	442.398,063 375.123,428	9.338

** Lungimile segmentelor sunt determinate în planul de proiecţie Stereo 70 şi sunt rotunjite la 1 milimetru.
*** Distanţa dintre puncte este formată din segmente cumulate ce sunt mai mici decât valoarea 1 milimetru.

DATE DESPRE IMOBILUL NR. 2643

Oficiul de Cadastru şi Publicitate Imobiliară VALCEA
Biroul de Cadastru şi Publicitate Imobiliară Ramnicu Valcea

A. Partea I. Descrierea imobilului

TEREN Extravilan

Adresa: Jud. Valcea, STALP 346

Nr. Crt	Nr cadastral Nr. topografic	Suprafaţa* (mp)	Observaţii / Referinţe
A1	35555	163	Sector cadastral:15 Teren neimprejmuit;

Construcţii

Crt	Nr cadastral Nr. topografic	Adresa	Observaţii / Referinţe
A1.1	35555-C1	Jud. Valcea, STALP 346	Nr. niveluri:1; S. construita la sol:163 mp; S. construita desfasurata:163 mp; Stalp de inalta tensiune LEA 400KV, Urechesti-Domnesti

B. Partea II. Proprietari şi acte

Inscrieri privitoare la dreptul de proprietate şi alte drepturi reale		Referinţe
46655 / 24/09/2014		
Act Administrativ nr. contract de concesiune nr.1, din 29/06/2004 emis de MINISTERUL ECONOMIEI SI COMERTULUI (; incheiat intre Ministerul Economiei si Comertului, in calitate de concedent si Compania Nationala de Transport al Energiei Electrice Transelectrica S.A., in calitate de concesionar, Act aditional nr. 6 din 28.03.2012, la contractul de concesiune a retelei de transport al energiei electrice si a terenurilor pe care aceasta este amplasata, nr. 1 din 29.06.2004 incheiat intre Ministerul Economiei si Comertului, in calitate de concedent si Compania Nationala de Transport al Energiei Electrice Transelectrica S.A, in calitate de concesionar; - act normativ nr. Hotararea nr. 1705/29-11-2006 emis de Guvernul Romaniei, Anexa nr. 7/21.12.2006 privind Inventarul bunurilor care alcatuiesc domeniul public al statului la HG nr. 1705/2006HG nr. 1427/18.11.2009- Guvernul Romaniei , HG nr. 407/04.05.2007;);		
B1	Intabulare, drept de PROPRIETATE, dobandit prin Lege, cota actuala 1/1, cota initiala 1/1	A1, A1.1
	1) **STATUL ROMAN**, CIF:9999999999999, lipsă CUI;	
B2	Intabulare, drept de CONCESIUNEpe o perioada de 49 ani, incepand cu data semnariicontractului de concesiune de catre ambele parti, pentru o redeventa de 1 ‰ din venitul anual realizatdin activitatea de transport al energiei electrice	A1, A1.1
	1) **CN TRANSELECTRICA SA**, CIF:13328043	

C. Partea III. SARCINI .

Inscrieri privind dezmembramintele dreptului de proprietate, drepturi reale de garanţie şi sarcini	Referinţe
NU SUNT	

Anexa Nr. 1 La Partea I

Teren

Nr cadastral	Suprafaţa (mp)*	Observaţii / Referinţe
35555	163	

* Suprafaţa este determinată in planul de proiecţie Stereo 70.

DETALII LINIARE IMOBIL

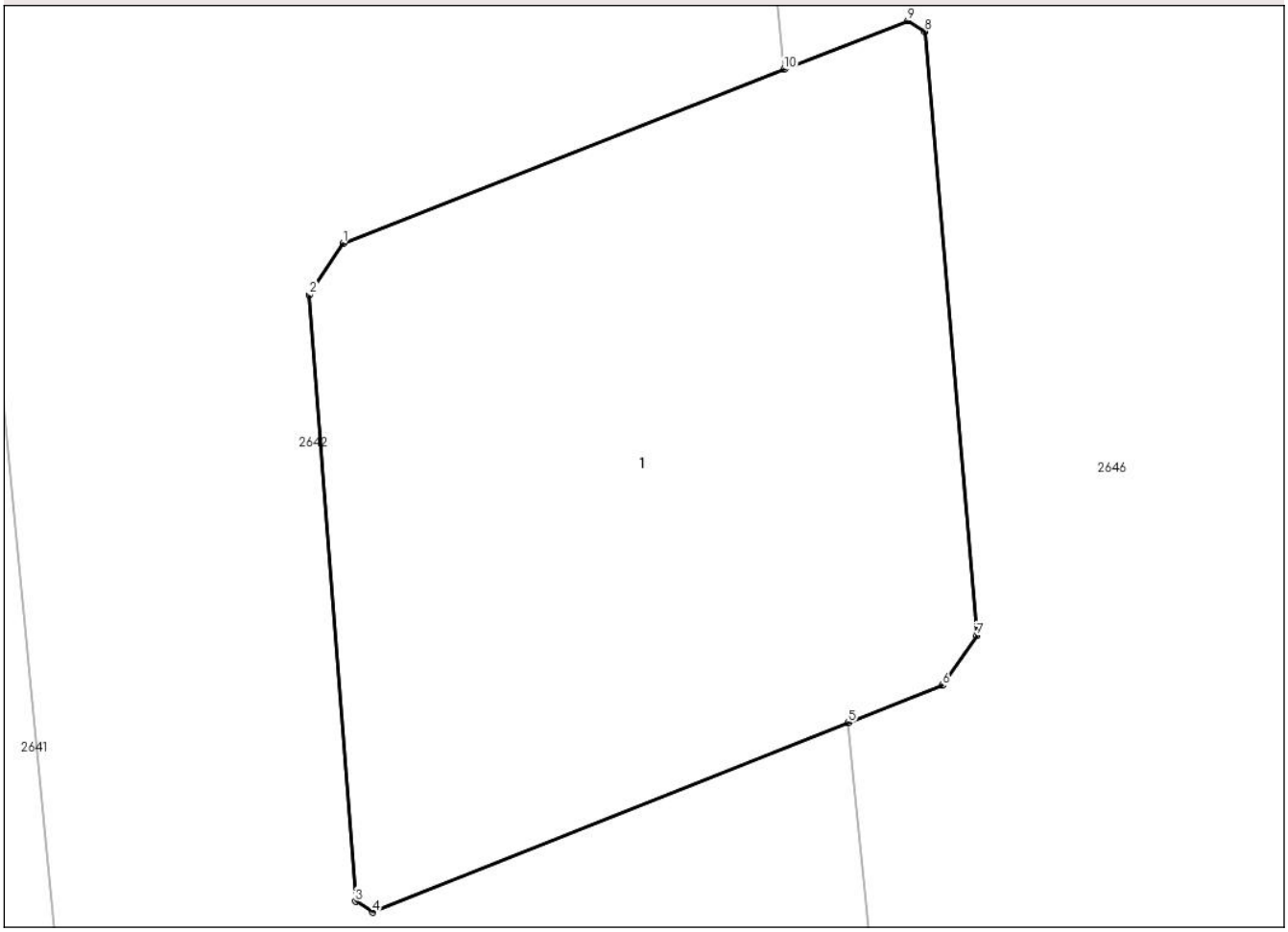

Date referitoare la teren

Crt	Categorie folosință	Intra vilan	Suprafaţa (mp)	Tarla	Parcelă	Nr. topo	Observaţii / Referinţe
1	curti constructii	NU	163	13	-	-	Teren cu stap de inalta tensiune LEA 400KV

Date referitoare la construcţii

Crt	Număr	Destinaţie construcţie	Supraf. (mp)	Situaţie juridică	Observaţii / Referinţe
A1.1	35555-C1	constructii industriale si edilitare	163	Cu acte	Nr. niveluri:1; S. construita la sol:163 mp; S. construita desfasurata:163 mp; Stalp de inalta tensiune LEA 400KV, Urechesti-Domnesti

Lungime Segmente
1) Valorile lungimilor segmentelor sunt obţinute din proiecţie în plan.

Punct început	X / Y	Punct sfârşit	X / Y	Lungime segment (** (m)
1	442.389,375 375.120,006	2	442.388,713 375.118,992	1.211
2	442.388,713 375.118,992	3	442.389,62 375.107,061	11.965
3	442.389,62 375.107,061	4	442.389,958 375.106,848	0.4

Punct început	X / Y	Punct sfârşit	X / Y	Lungime segment (** (m)
4	442.389,958 375.106,848	5	442.399,328 375.110,574	10.084
5	442.399,328 375.110,574	6	442.401,177 375.111,31	1.99
6	442.401,177 375.111,31	7	442.401,852 375.112,288	1.188
7	442.401,852 375.112,288	8	442.400,836 375.124,173	11.928
8	442.400,836 375.124,173	9	442.400,498 375.124,386	0.4
9	442.400,498 375.124,386	10	442.398,063 375.123,428	2.617
10	442.398,063 375.123,428	1	442.389,375 375.120,006	9.338

** Lungimile segmentelor sunt determinate în planul de proiecţie Stereo 70 şi sunt rotunjite la 1 milimetru.
*** Distanţa dintre puncte este formată din segmente cumulate ce sunt mai mici decât valoarea 1 milimetru.

DATE DESPRE IMOBILUL NR. 2644

Oficiul de Cadastru şi Publicitate Imobiliară VALCEA
Biroul de Cadastru şi Publicitate Imobiliară Ramnicu Valcea

A. Partea I. Descrierea imobilului

TEREN Extravilan

Adresa: Jud. Valcea

Nr. Crt	Nr cadastral Nr. topografic	Suprafaţa* (mp)	Observaţii / Referinţe
A1		1.991	Sector cadastral:15 Teren neimprejmuit;

B. Partea II. Proprietari şi acte

Inscrieri privitoare la dreptul de proprietate şi alte drepturi reale		Referinţe
/		
Act Administrativ nr. 17876, din 18/03/2011 emis de CJSDPAT VALCEA (TITLU DE PROPRIETATE;);		
B1	Intabulare, drept de PROPRIETATE, dobandit prin Reconstituire, cota actuala 1/1, cota initiala 1/1	A1
	1) **ANDREESCU MARIA**, LIPSA CNP;	

C. Partea III. SARCINI .

Inscrieri privind dezmembramintele dreptului de proprietate, drepturi reale de garanţie şi sarcini	Referinţe
NU SUNT	

Anexa Nr. 1 La Partea I

Teren

Nr cadastral	Suprafaţa (mp)*	Observaţii / Referinţe
	1.991	

* Suprafaţa este determinată in planul de proiecţie Stereo 70.

DETALII LINIARE IMOBIL

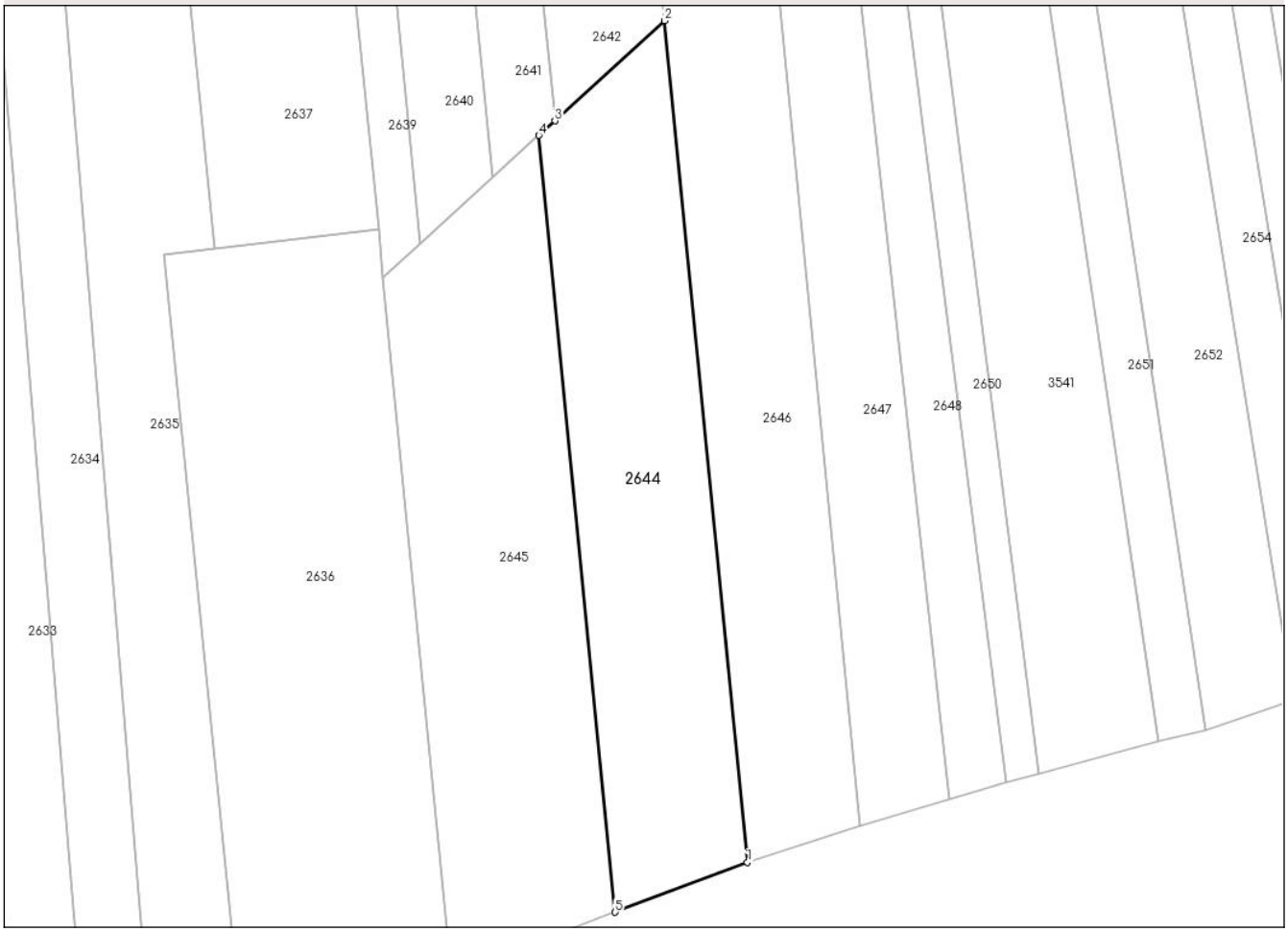

Date referitoare la teren

Crt	Categorie folosință	Intra vilan	Suprafaţa (mp)	Tarla	Parcelă	Nr. topo	Observaţii / Referinţe
1	arabil	NU	1.991	13	1/44	-	

Lungime Segmente
1) Valorile lungimilor segmentelor sunt obţinute din proiecţie în plan.

Punct început	X / Y	Punct sfârşit	X / Y	Lungime segment (** (m)
1	442.413,971 374.961,686	2	442.402,885 375.074,405	113.263
2	442.402,885 375.074,405	3	442.388,174 375.061,0	19.902
3	442.388,174 375.061,0	4	442.386,025 375.059,042	2.907
4	442.386,025 375.059,042	5	442.396,257 374.955,004	104.54
5	442.396,257 374.955,004	1	442.413,971 374.961,686	18.932

** Lungimile segmentelor sunt determinate în planul de proiecţie Stereo 70 şi sunt rotunjite la 1 milimetru.
*** Distanţa dintre puncte este formată din segmente cumulate ce sunt mai mici decât valoarea 1 milimetru.

DATE DESPRE IMOBILUL NR. 2645

Oficiul de Cadastru şi Publicitate Imobiliară VALCEA
Biroul de Cadastru şi Publicitate Imobiliară Ramnicu Valcea

A. Partea I. Descrierea imobilului

TEREN Extravilan

Adresa: Jud. Valcea

Nr. Crt	Nr cadastral Nr. topografic	Suprafaţa* (mp)	Observaţii / Referinţe
A1		2.244	Sector cadastral:15 Teren neimprejmuit;

B. Partea II. Proprietari şi acte

Inscrieri privitoare la dreptul de proprietate şi alte drepturi reale		Referinţe
/		
Hotarare Judecatoreasca nr. 648, din 09/03/2010 emis de JUDECATORIA DRAGASANI (SENTINTA CIVILA;);		
B1	Intabulare, drept de PROPRIETATE, dobandit prin Hotarare Judecatoreasca, cota actuala 1/1, cota initiala 1/1	A1
	1) **TOMA ION**, LIPSA CNP;	

C. Partea III. SARCINI .

Inscrieri privind dezmembramintele dreptului de proprietate, drepturi reale de garanţie şi sarcini	Referinţe
NU SUNT	

Anexa Nr. 1 La Partea I

Teren

Nr cadastral	Suprafaţa (mp)*	Observaţii / Referinţe
	2.244	

* Suprafaţa este determinată in planul de proiecţie Stereo 70.

DETALII LINIARE IMOBIL

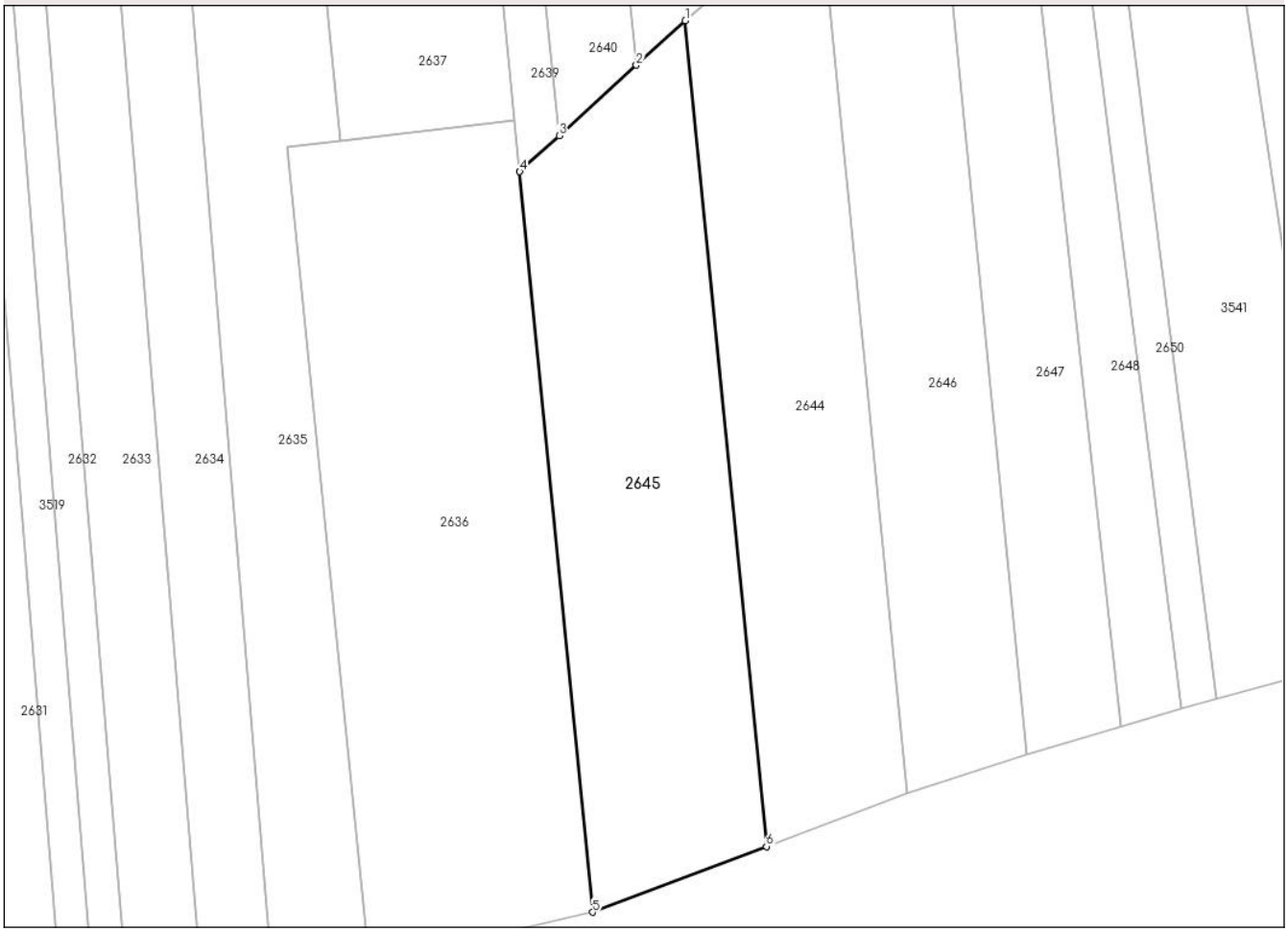

Date referitoare la teren

Crt	Categorie folosință	Intra vilan	Suprafaţa (mp)	Tarla	Parcelă	Nr. topo	Observaţii / Referinţe
1	arabil	NU	2.244	13	145	-	

Lungime Segmente
1) Valorile lungimilor segmentelor sunt obţinute din proiecţie în plan.

Punct început	X / Y	Punct sfârşit	X / Y	Lungime segment (** (m)
1	442.386,025 375.059,042	2	442.379,865 375.053,429	8.334
2	442.379,865 375.053,429	3	442.370,114 375.044,543	13.193
3	442.370,114 375.044,543	4	442.365,153 375.040,023	6.711
4	442.365,153 375.040,023	5	442.374,328 374.946,732	93.741
5	442.374,328 374.946,732	6	442.396,257 374.955,004	23.437

Punct început	X / Y	Punct sfârşit	X / Y	Lungime segment (** (m)
6	442.396,257 374.955,004	1	442.386,025 375.059,042	104.54

** Lungimile segmentelor sunt determinate în planul de proiecţie Stereo 70 şi sunt rotunjite la 1 milimetru.
*** Distanţa dintre puncte este formată din segmente cumulate ce sunt mai mici decât valoarea 1 milimetru.

DATE DESPRE IMOBILUL NR. 2646

Oficiul de Cadastru şi Publicitate Imobiliară VALCEA
Biroul de Cadastru şi Publicitate Imobiliară Ramnicu Valcea

A. Partea I. Descrierea imobilului

TEREN Necunoscut

Adresa: Loc. Stoicanesti, Str Zavoiului, Jud. Valcea

Nr. Crt	Nr cadastral Nr. topografic	Suprafaţa* (mp)	Observaţii / Referinţe
A1		3.259	Sector cadastral:15 Teren neimprejmuit;

B. Partea II. Proprietari şi acte

Inscrieri privitoare la dreptul de proprietate şi alte drepturi reale		Referinţe
/		
Act Notarial nr. 1807, din 25/09/2015 emis de BIN PIRVU IOANA (ACT DE PARTAJ VOLUNTAR;);		
B1	Intabulare, drept de PROPRIETATE, dobandit prin Iesire Din Indiviziune, cota actuala 1/1, cota initiala 1/1	A1
	1) **PIRCALABELU MARIA**	

C. Partea III. SARCINI .

Inscrieri privind dezmembramintele dreptului de proprietate, drepturi reale de garanţie şi sarcini	Referinţe
NU SUNT	

Anexa Nr. 1 La Partea I

Teren

Nr cadastral	Suprafaţa (mp)*	Observaţii / Referinţe
	3.259	

* Suprafaţa este determinată in planul de proiecţie Stereo 70.

DETALII LINIARE IMOBIL

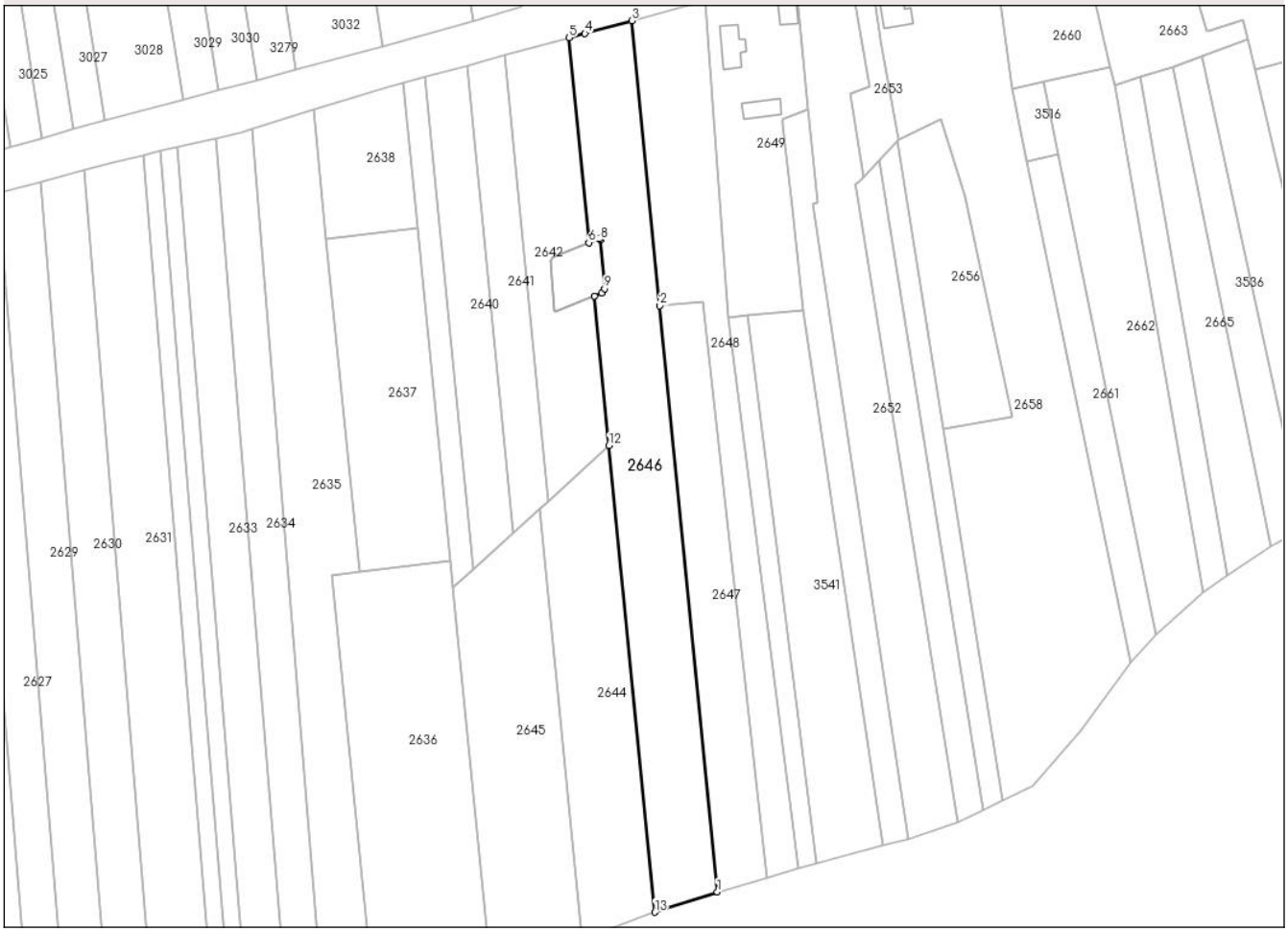

Date referitoare la teren

Crt	Categorie folosință	Intra vilan	Suprafaţa (mp)	Tarla	Parcelă	Nr. topo	Observaţii / Referinţe
1	arabil	DA	319	13	1/46	-	
2	arabil	NU	2.940	13	1/46	-	

Lungime Segmente
1) Valorile lungimilor segmentelor sunt obţinute din proiecţie în plan.

Punct început	X / Y	Punct sfârşit	X / Y	Lungime segment (** (m)
1	442.429,114 374.966,563	2	442.415,184 375.108,199	142.319
2	442.415,184 375.108,199	3	442.408,413 375.177,045	69.178
3	442.408,413 375.177,045	4	442.397,089 375.173,983	11.731
4	442.397,089 375.173,983	5	442.393,196 375.172,919	4.036

Punct început	X / Y	Punct sfârşit	X / Y	Lungime segment (** (m)
5	442.393,196 375.172,919	6	442.398,063 375.123,428	49.73
6	442.398,063 375.123,428	7	442.400,498 375.124,386	2.617
7	442.400,498 375.124,386	8	442.400,836 375.124,173	0.4
8	442.400,836 375.124,173	9	442.401,852 375.112,288	11.928
9	442.401,852 375.112,288	10	442.401,177 375.111,31	1.188
10	442.401,177 375.111,31	11	442.399,328 375.110,574	1.99
11	442.399,328 375.110,574	12	442.402,885 375.074,405	36.343
12	442.402,885 375.074,405	13	442.413,971 374.961,686	113.263
13	442.413,971 374.961,686	1	442.429,114 374.966,563	15.909

** Lungimile segmentelor sunt determinate în planul de proiecţie Stereo 70 şi sunt rotunjite la 1 milimetru.
*** Distanţa dintre puncte este formată din segmente cumulate ce sunt mai mici decât valoarea 1 milimetru.

DATE DESPRE IMOBILUL NR. 2647

Oficiul de Cadastru şi Publicitate Imobiliară VALCEA
Biroul de Cadastru şi Publicitate Imobiliară Ramnicu Valcea

A. Partea I. Descrierea imobilului

TEREN Extravilan

Adresa: Jud. Valcea

Nr. Crt	Nr cadastral Nr. topografic	Suprafaţa* (mp)	Observaţii / Referinţe
A1		1.596	Sector cadastral:15 Teren neimprejmuit;

B. Partea II. Proprietari şi acte

Inscrieri privitoare la dreptul de proprietate şi alte drepturi reale		Referinţe
/		
Act Administrativ nr. 1819, din 12/02/2007 emis de CJSDPAT VALCEA (TITLU DE PROPRIETATE;);		
B1	Intabulare, drept de PROPRIETATE, dobandit prin Reconstituire, cota actuala 1/1, cota initiala 1/1	A1
	1) **ANGHEL I. ION**, LIPSA CNP;	

C. Partea III. SARCINI .

Inscrieri privind dezmembramintele dreptului de proprietate, drepturi reale de garanţie şi sarcini	Referinţe
NU SUNT	

Anexa Nr. 1 La Partea I

Teren

Nr cadastral	Suprafaţa (mp)*	Observaţii / Referinţe
	1.596	

* Suprafaţa este determinată in planul de proiecţie Stereo 70.

DETALII LINIARE IMOBIL

Date referitoare la teren

Crt	Categorie folosință	Intra vilan	Suprafaţa (mp)	Tarla	Parcelă	Nr. topo	Observaţii / Referinţe
1	arabil	NU	1.596	13	1/48	-	

Lungime Segmente
1) Valorile lungimilor segmentelor sunt obţinute din proiecţie în plan.

Punct început	X / Y	Punct sfârşit	X / Y	Lungime segment (** (m)
1	442.429,114 374.966,563	2	442.441,012 374.970,094	12.411
2	442.441,012 374.970,094	3	442.425,578 375.109,088	139.848
3	442.425,578 375.109,088	4	442.415,184 375.108,199	10.432
4	442.415,184 375.108,199	1	442.429,114 374.966,563	142.319

**** Lungimile segmentelor sunt determinate în planul de proiecţie Stereo 70 şi sunt rotunjite la 1 milimetru.**

***** Distanţa dintre puncte este formată din segmente cumulate ce sunt mai mici decât valoarea 1 milimetru.**

DATE DESPRE IMOBILUL NR. 2648

Oficiul de Cadastru şi Publicitate Imobiliară VALCEA
Biroul de Cadastru şi Publicitate Imobiliară Ramnicu Valcea

A. Partea I. Descrierea imobilului

TEREN Necunoscut

Adresa: Loc. Stoicanesti, Str Zavoiului, Jud. Valcea

Nr. Crt	Nr cadastral Nr. topografic	Suprafaţa* (mp)	Observaţii / Referinţe
A1		2.161	Sector cadastral:15 Teren neimprejmuit;

B. Partea II. Proprietari şi acte

Inscrieri privitoare la dreptul de proprietate şi alte drepturi reale		Referinţe
/		
Hotarare Judecatoreasca nr. 2411, din 10/10/2007 emis de JUDECATORIA DRAGASANI (SENTINTA CIVILA;);		
B1	Intabulare, drept de PROPRIETATE, dobandit prin Hotarare Judecatoreasca, cota actuala 1/1, cota initiala 1/1	A1
	1) **STOICANESCU GHEORGHITA**	

C. Partea III. SARCINI .

Inscrieri privind dezmembramintele dreptului de proprietate, drepturi reale de garanţie şi sarcini	Referinţe
NU SUNT	

Anexa Nr. 1 La Partea I

Teren

Nr cadastral	Suprafaţa (mp)*	Observaţii / Referinţe
	2.161	

* Suprafaţa este determinată in planul de proiecţie Stereo 70.

DETALII LINIARE IMOBIL

Date referitoare la teren

Crt	Categorie folosință	Intra vilan	Suprafaţa (mp)	Tarla	Parcelă	Nr. topo	Observaţii / Referinţe
1	arabil	DA	557	13	1/47	-	
2	arabil	NU	1.604	13	1/49	-	

Lungime Segmente

1) Valorile lungimilor segmentelor sunt obţinute din proiecţie în plan.

Punct început	X / Y	Punct sfârşit	X / Y	Lungime segment (** (m)
1	442.448,64 374.972,357	2	442.431,845 375.105,332	134.031
2	442.431,845 375.105,332	3	442.428,438 375.149,357	44.157
3	442.428,438 375.149,357	4	442.426,111 375.181,829	32.555
4	442.426,111 375.181,829	5	442.425,89 375.181,77	0.229

Punct început	X / Y	Punct sfârşit	X / Y	Lungime segment (** (m)
5	442.425,89 375.181,77	6	442.408,413 375.177,045	18.104
6	442.408,413 375.177,045	7	442.415,184 375.108,199	69.178
7	442.415,184 375.108,199	8	442.425,578 375.109,088	10.432
8	442.425,578 375.109,088	9	442.441,012 374.970,094	139.848
9	442.441,012 374.970,094	1	442.448,64 374.972,357	7.957

** Lungimile segmentelor sunt determinate în planul de proiecţie Stereo 70 şi sunt rotunjite la 1 milimetru.
*** Distanţa dintre puncte este formată din segmente cumulate ce sunt mai mici decât valoarea 1 milimetru.

DATE DESPRE IMOBILUL NR. 2649

Oficiul de Cadastru şi Publicitate Imobiliară VALCEA
Biroul de Cadastru şi Publicitate Imobiliară Ramnicu Valcea

A. Partea I. Descrierea imobilului

TEREN Necunoscut

Adresa: Loc. Stoicanesti, Str Zavoiului, Nr. 55, Jud. Valcea

Nr. Crt	Nr cadastral Nr. topografic	Suprafaţa* (mp)	Observaţii / Referinţe
A1		Din acte: 250 Masurata: 1.531	Sector cadastral:15 Teren imprejmuit;

Construcţii

Crt	Nr cadastral Nr. topografic	Adresa	Observaţii / Referinţe
A1.1	-C1	Loc. Stoicanesti, Str Zavoiului, Nr. 55, Jud. Valcea	Nr. niveluri:1; S. construita la sol:50 mp; S. construita desfasurata:50 mp;
A1.2	-C2	Loc. Stoicanesti, Str Zavoiului, Nr. 55, Jud. Valcea	Nr. niveluri:1; S. construita la sol:24 mp; S. construita desfasurata:24 mp;
A1.3	-C3	Loc. Stoicanesti, Str Zavoiului, Nr. 55, Jud. Valcea	Nr. niveluri:1; S. construita la sol:36 mp; S. construita desfasurata:36 mp;

B. Partea II. Proprietari şi acte

Inscrieri privitoare la dreptul de proprietate şi alte drepturi reale		Referinţe
/		
Act Notarial nr. 167/988, din 23/03/1988 emis de NOTARIATUL DE STAT LOCAL DRAGASANI (CERTIFICAT DE MOSTENITOR;);		
B1	Intabulare, drept de PROPRIETATE, dobandit prin Succesiune, cota actuala 1/4, cota initiala 1/4	A1
	1) **ANGHEL CONSTANTINA** DEFUNCT:Da	
B2	Intabulare, drept de PROPRIETATE, dobandit prin Succesiune, cota actuala 3/4, cota initiala 3/4	A1
	1) **POPESCU MARIA**, LIPSA CNP;	
B3	Intabulare, drept de PROPRIETATE, dobandit prin Succesiune, cota actuala 1/8, cota initiala 1/8	A1.1, A1.2, A1.3
	1) **ANGHEL CONSTANTINA** DEFUNCT:Da	
B4	Intabulare, drept de PROPRIETATE, dobandit prin Succesiune, cota actuala 3/8, cota initiala 3/8	A1.1, A1.2, A1.3
	1) **POPESCU MARIA**, LIPSA CNP;	
Act Administrativ nr. 4603, din 18/09/2024 emis de PRIMARIA COMUNEI OLANU (ADEVERINTA;);		
B5	Intabulare, drept de PROPRIETATE, dobandit prin Construire, cota actuala 1/2, cota initiala 1/2	A1.1, A1.2, A1.3
	1) **ANGHEL CONSTANTINA** DEFUNCT:Da	

C. Partea III. SARCINI .

Inscrieri privind dezmembramintele dreptului de proprietate, drepturi reale de garanţie şi sarcini	Referinţe
NU SUNT	

Anexa Nr. 1 La Partea I

Teren

Nr cadastral	Suprafaţa (mp)*	Observaţii / Referinţe
	Din acte: 250 Masurata: 1.531	

* Suprafaţa este determinată in planul de proiecţie Stereo 70.

DETALII LINIARE IMOBIL

Date referitoare la teren

Crt	Categorie folosinţă	Intra vilan	Suprafaţa (mp)	Tarla	Parcelă	Nr. topo	Observaţii / Referinţe
1	curti constructii	DA	750	8	501	-	
2	arabil	NU	781	8	503/1, 504/2	-	

Date referitoare la construcţii

Crt	Număr	Destinaţie construcţie	Supraf. (mp)	Situaţie juridică	Observaţii / Referinţe
A1.1	-C1	constructii de locuinte	50	Cu acte	Nr. niveluri:1; S. construita la sol:50 mp; S. construita desfasurata:50 mp;
A1.2	-C2	constructii anexa	24	Cu acte	Nr. niveluri:1; S. construita la sol:24 mp; S. construita desfasurata:24 mp;
A1.3	-C3	constructii anexa	36	Cu acte	Nr. niveluri:1; S. construita la sol:36 mp; S. construita desfasurata:36 mp;

Lungime Segmente

1) Valorile lungimilor segmentelor sunt obţinute din proiecţie în plan.

Punct început	X / Y	Punct sfârşit	X / Y	Lungime segment (** (m)
1	442.447,845 375.187,774	2	442.435,523 375.184,34	12.792

Punct început	X / Y	Punct sfârşit	X / Y	Lungime segment (** (m)
2	442.435,523 375.184,34	3	442.426,111 375.181,829	9.741
3	442.426,111 375.181,829	4	442.428,438 375.149,357	32.555
4	442.428,438 375.149,357	5	442.431,845 375.105,332	44.157
5	442.431,845 375.105,332	6	442.436,325 375.105,798	4.504
6	442.436,325 375.105,798	7	442.449,988 375.107,22	13.737
7	442.449,988 375.107,22	8	442.447,247 375.131,954	24.885
8	442.447,247 375.131,954	9	442.445,018 375.152,069	20.238
9	442.445,018 375.152,069	10	442.444,874 375.153,364	1.303
10	442.444,874 375.153,364	11	442.451,044 375.155,564	6.55
11	442.451,044 375.155,564	1	442.447,845 375.187,774	32.368

** Lungimile segmentelor sunt determinate în planul de proiecţie Stereo 70 şi sunt rotunjite la 1 milimetru.
*** Distanţa dintre puncte este formată din segmente cumulate ce sunt mai mici decât valoarea 1 milimetru.

DATE DESPRE IMOBILUL NR. 2650

Oficiul de Cadastru şi Publicitate Imobiliară VALCEA
Biroul de Cadastru şi Publicitate Imobiliară Ramnicu Valcea

A. Partea I. Descrierea imobilului

TEREN Extravilan

Adresa: Jud. Valcea

Nr. Crt	Nr cadastral Nr. topografic	Suprafaţa* (mp)	Observaţii / Referinţe
A1		602	Sector cadastral:15 Teren neimprejmuit;

B. Partea II. Proprietari şi acte

Inscrieri privitoare la dreptul de proprietate şi alte drepturi reale		Referinţe
/		
Act Normativ nr. 7, din 13/03/1996 emis de PARLAMENTUL ROMÂNIEI (LEGE; ,art.13);		
B1	Inscrierea posesiei, drept de PROPRIETATE, dobandit prin Lege, cota actuala 1/1, cota initiala 1/1	A1
	1) **NEIDENTIFICAT NEIDENTIFICAT**	
B2	Se notează mențiunea de proprietar neidentificat.	A1

C. Partea III. SARCINI .

Inscrieri privind dezmembramintele dreptului de proprietate, drepturi reale de garanţie şi sarcini	Referinţe
NU SUNT	

Anexa Nr. 1 La Partea I

Teren

Nr cadastral	Suprafaţa (mp)*	Observaţii / Referinţe
	602	

* Suprafaţa este determinată in planul de proiecţie Stereo 70.

DETALII LINIARE IMOBIL

Date referitoare la teren

Crt	Categorie folosință	Intra vilan	Suprafaţa (mp)	Tarla	Parcelă	Nr. topo	Observaţii / Referinţe
1	arabil	NU	602	8	505	-	

Lungime Segmente
1) Valorile lungimilor segmentelor sunt obţinute din proiecţie în plan.

Punct început	X / Y	Punct sfârşit	X / Y	Lungime segment (** (m)
1	442.431,845 375.105,332	2	442.448,64 374.972,357	134.031
2	442.448,64 374.972,357	3	442.453,028 374.973,556	4.549
3	442.453,028 374.973,556	4	442.436,325 375.105,798	133.293
4	442.436,325 375.105,798	1	442.431,845 375.105,332	4.504

**** Lungimile segmentelor sunt determinate în planul de proiecţie Stereo 70 şi sunt rotunjite la 1 milimetru.**

***** Distanţa dintre puncte este formată din segmente cumulate ce sunt mai mici decât valoarea 1 milimetru.**

DATE DESPRE IMOBILUL NR. 2651

Oficiul de Cadastru şi Publicitate Imobiliară VALCEA
Biroul de Cadastru şi Publicitate Imobiliară Ramnicu Valcea

A. Partea I. Descrierea imobilului

TEREN Extravilan

Adresa: Jud. Valcea

Nr. Crt	Nr cadastral Nr. topografic	Suprafaţa* (mp)	Observaţii / Referinţe
A1		1.093	Sector cadastral:15 Teren neimprejmuit;

B. Partea II. Proprietari şi acte

Inscrieri privitoare la dreptul de proprietate şi alte drepturi reale		Referinţe
/		
Act Administrativ nr. 13, din 24/10/2006 emis de CJSDPAT VALCEA (TITLU DE PROPRIETATE;);		
B1	Intabulare, drept de PROPRIETATE, dobandit prin Reconstituire, cota actuala 1/1, cota initiala 1/1	A1
	1) **BERCU VICTOR**, LIPSA CNP;	

C. Partea III. SARCINI .

Inscrieri privind dezmembramintele dreptului de proprietate, drepturi reale de garanţie şi sarcini	Referinţe
NU SUNT	

Anexa Nr. 1 La Partea I

Teren

Nr cadastral	Suprafaţa (mp)*	Observaţii / Referinţe
	1.093	

* Suprafaţa este determinată in planul de proiecţie Stereo 70.

DETALII LINIARE IMOBIL

Date referitoare la teren

Crt	Categorie folosință	Intra vilan	Suprafaţa (mp)	Tarla	Parcelă	Nr. topo	Observaţii / Referinţe
1	pasune	NU	138	8	502	-	
2	arabil	NU	955	8	506/1, 507	-	

Lungime Segmente
1) Valorile lungimilor segmentelor sunt obţinute din proiecţie în plan.

Punct început	X / Y	Punct sfârşit	X / Y	Lungime segment (** (m)
1	442.447,247 375.131,954	2	442.449,988 375.107,22	24.885
2	442.449,988 375.107,22	3	442.469,099 374.977,95	130.675
3	442.469,099 374.977,95	4	442.475,362 374.979,348	6.417
4	442.475,362 374.979,348	5	442.452,331 375.132,677	155.049

Punct început	X / Y	Punct sfârşit	X / Y	Lungime segment (** (m)
5	442.452,331 375.132,677	6	442.453,261 375.133,239	1.087
6	442.453,261 375.133,239	7	442.451,289 375.153,095	19.954
7	442.451,289 375.153,095	8	442.451,044 375.155,564	2.481
8	442.451,044 375.155,564	9	442.444,874 375.153,364	6.55
9	442.444,874 375.153,364	10	442.445,018 375.152,069	1.303
10	442.445,018 375.152,069	1	442.447,247 375.131,954	20.238

** Lungimile segmentelor sunt determinate în planul de proiecţie Stereo 70 şi sunt rotunjite la 1 milimetru.
*** Distanţa dintre puncte este formată din segmente cumulate ce sunt mai mici decât valoarea 1 milimetru.

DATE DESPRE IMOBILUL NR. 2652

Oficiul de Cadastru şi Publicitate Imobiliară VALCEA
Biroul de Cadastru şi Publicitate Imobiliară Ramnicu Valcea

A. Partea I. Descrierea imobilului

TEREN Necunoscut

Adresa: Loc. Stoicanesti, Str Zavoiului, Nr. 53, Jud. Valcea

Nr. Crt	Nr cadastral Nr. topografic	Suprafaţa* (mp)	Observaţii / Referinţe
A1		2.499	Sector cadastral:15 Teren neimprejmuit;

Construcţii

Crt	Nr cadastral Nr. topografic	Adresa	Observaţii / Referinţe
A1.1	-C1	Loc. Stoicanesti, Str Zavoiului, Nr. 53, Jud. Valcea	Nr. niveluri:1; S. construita la sol:39 mp; S. construita desfasurata:39 mp;

B. Partea II. Proprietari şi acte

Inscrieri privitoare la dreptul de proprietate şi alte drepturi reale		Referinţe
/		
Act Administrativ nr. 1243, din 31/08/2004 emis de CJSDPAT VALCEA (TITLU DE PROPRIETATE;);		
B1	Intabulare, drept de PROPRIETATE, dobandit prin Reconstituire, cota actuala 1/1, cota initiala 1/1	A1
	1) **BALASOIU M. GHEORGHE**, LIPSA CNP;	
Act Administrativ nr. 4603, din 18/09/2024 emis de PRIMARIA COMUNEI OLANU (ADEVERINTA;);		
B2	Intabulare, drept de PROPRIETATE, dobandit prin Construire, cota actuala 1/1, cota initiala 1/1	A1.1
	1) **BALASOIU M. GHEORGHE**, LIPSA CNP;	

C. Partea III. SARCINI .

Inscrieri privind dezmembramintele dreptului de proprietate, drepturi reale de garanţie şi sarcini	Referinţe
NU SUNT	

Anexa Nr. 1 La Partea I

Teren

Nr cadastral	Suprafaţa (mp)*	Observaţii / Referinţe
	2.499	

* Suprafaţa este determinată in planul de proiecţie Stereo 70.

DETALII LINIARE IMOBIL

Date referitoare la teren

Crt	Categorie folosință	Intra vilan	Suprafaţa (mp)	Tarla	Parcelă	Nr. topo	Observaţii / Referinţe
1	curti constructii	DA	454	8	510	-	
2	faneata	DA	214	8	509	-	
3	arabil	NU	1.831	8	506/2	-	

Date referitoare la construcţii

Crt	Număr	Destinaţie construcţie	Supraf. (mp)	Situaţie juridică	Observaţii / Referinţe
A1.1	-C1	constructii de locuinte	39	Cu acte	Nr. niveluri:1; S. construita la sol:39 mp; S. construita desfasurata:39 mp;

Lungime Segmente
1) Valorile lungimilor segmentelor sunt obţinute din proiecţie în plan.

Punct început	X / Y	Punct sfârşit	X / Y	Lungime segment (** (m)
1	442.460,767 375.191,158	2	442.447,845 375.187,774	13.358
2	442.447,845 375.187,774	3	442.451,044 375.155,564	32.368

Punct început	X / Y	Punct sfârşit	X / Y	Lungime segment (** (m)
3	442.451,044 375.155,564	4	442.451,289 375.153,095	2.481
4	442.451,289 375.153,095	5	442.453,261 375.133,239	19.954
5	442.453,261 375.133,239	6	442.452,331 375.132,677	1.087
6	442.452,331 375.132,677	7	442.475,362 374.979,348	155.049
7	442.475,362 374.979,348	8	442.487,208 374.983,494	12.551
8	442.487,208 374.983,494	9	442.462,699 375.136,284	154.743
9	442.462,699 375.136,284	10	442.462,505 375.137,491	1.222
10	442.462,505 375.137,491	11	442.463,333 375.138,188	1.082
11	442.463,333 375.138,188	12	442.464,405 375.139,328	1.565
12	442.464,405 375.139,328	13	442.461,378 375.159,376	20.275
13	442.461,378 375.159,376	14	442.466,074 375.161,088	4.998
14	442.466,074 375.161,088	1	442.460,767 375.191,158	30.535

** Lungimile segmentelor sunt determinate în planul de proiecţie Stereo 70 şi sunt rotunjite la 1 milimetru.
*** Distanţa dintre puncte este formată din segmente cumulate ce sunt mai mici decât valoarea 1 milimetru.

DATE DESPRE IMOBILUL NR. 2653

Oficiul de Cadastru şi Publicitate Imobiliară VALCEA
Biroul de Cadastru şi Publicitate Imobiliară Ramnicu Valcea

A. Partea I. Descrierea imobilului

TEREN Intravilan

Adresa: Loc. Stoicanesti, Str Zavoiului, Jud. Valcea

Nr. Crt	Nr cadastral Nr. topografic	Suprafaţa* (mp)	Observaţii / Referinţe
A1		308	Sector cadastral:15 Teren neimprejmuit;

B. Partea II. Proprietari şi acte

Inscrieri privitoare la dreptul de proprietate şi alte drepturi reale		Referinţe
/		
Act Administrativ nr. 911/14299, din 31/08/1999 emis de CJSDPAT VALCEA (TITLU DE PROPRIETATE;);		
B1	Intabulare, drept de PROPRIETATE, dobandit prin Reconstituire, cota actuala 1/1, cota initiala 1/1	A1
	1) **STAN D. ION**, LIPSA CNP;	

C. Partea III. SARCINI .

Inscrieri privind dezmembramintele dreptului de proprietate, drepturi reale de garanţie şi sarcini	Referinţe
NU SUNT	

Anexa Nr. 1 La Partea I

Teren

Nr cadastral	Suprafaţa (mp)*	Observaţii / Referinţe
	308	

* Suprafaţa este determinată in planul de proiecţie Stereo 70.

DETALII LINIARE IMOBIL

Date referitoare la teren

Crt	Categorie folosință	Intra vilan	Suprafaţa (mp)	Tarla	Parcelă	Nr. topo	Observaţii / Referinţe
1	faneata	DA	308	8	511/1, 511/2	-	

Lungime Segmente
1) Valorile lungimilor segmentelor sunt obţinute din proiecţie în plan.

Punct început	X / Y	Punct sfârşit	X / Y	Lungime segment (** (m)
1	442.460,767 375.191,158	2	442.466,074 375.161,088	30.535
2	442.466,074 375.161,088	3	442.461,378 375.159,376	4.998
3	442.461,378 375.159,376	4	442.464,405 375.139,328	20.275
4	442.464,405 375.139,328	5	442.468,235 375.143,404	5.593
5	442.468,235 375.143,404	6	442.472,529 375.147,975	6.272

Punct început	X / Y	Punct sfârşit	X / Y	Lungime segment (** (m)
6	442.472,529 375.147,975	7	442.472,96 375.148,434	0.63
7	442.472,96 375.148,434	8	442.468,619 375.172,174	24.134
8	442.468,619 375.172,174	9	442.468,556 375.172,595	0.426
9	442.468,556 375.172,595	10	442.465,607 375.192,425	20.048
10	442.465,607 375.192,425	1	442.460,767 375.191,158	5.003

** Lungimile segmentelor sunt determinate în planul de proiecţie Stereo 70 şi sunt rotunjite la 1 milimetru.
*** Distanţa dintre puncte este formată din segmente cumulate ce sunt mai mici decât valoarea 1 milimetru.

DATE DESPRE IMOBILUL NR. 2654

Oficiul de Cadastru şi Publicitate Imobiliară VALCEA
Biroul de Cadastru şi Publicitate Imobiliară Ramnicu Valcea

A. Partea I. Descrierea imobilului

TEREN Extravilan

Adresa: Jud. Valcea

Nr. Crt	Nr cadastral Nr. topografic	Suprafaţa* (mp)	Observaţii / Referinţe
A1		1.038	Sector cadastral:15 Teren neimprejmuit;

B. Partea II. Proprietari şi acte

Inscrieri privitoare la dreptul de proprietate şi alte drepturi reale		Referinţe
/		
Act Administrativ nr. 1570/46822, din 18/03/2003 emis de CJSDPAT VALCEA (TITLU DE PROPRIETATE;);		
B1	Intabulare, drept de PROPRIETATE, dobandit prin Reconstituire, cota actuala 1/1, cota initiala 1/1	A1
	1) **PAICU GH. MARIN**, LIPSA CNP;	

C. Partea III. SARCINI .

Inscrieri privind dezmembramintele dreptului de proprietate, drepturi reale de garanţie şi sarcini	Referinţe
NU SUNT	

Anexa Nr. 1 La Partea I

Teren

Nr cadastral	Suprafaţa (mp)*	Observaţii / Referinţe
	1.038	

* Suprafaţa este determinată in planul de proiecţie Stereo 70.

DETALII LINIARE IMOBIL

Date referitoare la teren

Crt	Categorie folosință	Intra vilan	Suprafaţa (mp)	Tarla	Parcelă	Nr. topo	Observaţii / Referinţe
1	arabil	NU	1.038	8	508/1	-	

Lungime Segmente
1) Valorile lungimilor segmentelor sunt obţinute din proiecţie în plan.

Punct început	X / Y	Punct sfârşit	X / Y	Lungime segment (** (m)
1	442.487,208 374.983,494	2	442.493,424 374.986,367	6.848
2	442.493,424 374.986,367	3	442.468,235 375.143,404	159.044
3	442.468,235 375.143,404	4	442.464,405 375.139,328	5.593
4	442.464,405 375.139,328	5	442.463,333 375.138,188	1.565
5	442.463,333 375.138,188	6	442.462,505 375.137,491	1.082

Punct început	X / Y	Punct sfârşit	X / Y	Lungime segment (** (m)
6	442.462,505 375.137,491	7	442.462,699 375.136,284	1.222
7	442.462,699 375.136,284	1	442.487,208 374.983,494	154.743

** Lungimile segmentelor sunt determinate în planul de proiecţie Stereo 70 şi sunt rotunjite la 1 milimetru.
*** Distanţa dintre puncte este formată din segmente cumulate ce sunt mai mici decât valoarea 1 milimetru.

DATE DESPRE IMOBILUL NR. 2655

Oficiul de Cadastru şi Publicitate Imobiliară VALCEA
Biroul de Cadastru şi Publicitate Imobiliară Ramnicu Valcea

A. Partea I. Descrierea imobilului

TEREN Extravilan

Adresa: Jud. Valcea

Nr. Crt	Nr cadastral Nr. topografic	Suprafaţa* (mp)	Observaţii / Referinţe
A1		809	Sector cadastral:15 Teren neimprejmuit;

B. Partea II. Proprietari şi acte

Inscrieri privitoare la dreptul de proprietate şi alte drepturi reale		Referinţe
/		
Act Administrativ nr. 17742, din 21/02/2011 emis de CJSDPAT VALCEA (TITLU DE PROPRIETATE;);		
B1	Intabulare, drept de PROPRIETATE, dobandit prin Reconstituire, cota actuala 1/1, cota initiala 1/1	A1
	1) **POPESCU I. DUMITRU** 2) **VARZARU GHEORGHITA**, LIPSA CNP; 3) **CAZACU FLOAREA**, LIPSA CNP;	

C. Partea III. SARCINI .

Inscrieri privind dezmembramintele dreptului de proprietate, drepturi reale de garanţie şi sarcini	Referinţe
NU SUNT	

Anexa Nr. 1 La Partea I

Teren

Nr cadastral	Suprafaţa (mp)*	Observaţii / Referinţe
	809	

* Suprafaţa este determinată in planul de proiecţie Stereo 70.

DETALII LINIARE IMOBIL

Date referitoare la teren

Crt	Categorie folosință	Intra vilan	Suprafaţa (mp)	Tarla	Parcelă	Nr. topo	Observaţii / Referinţe
1	arabil	NU	809	8	508/2	-	

Lungime Segmente
1) Valorile lungimilor segmentelor sunt obţinute din proiecţie în plan.

Punct început	X / Y	Punct sfârşit	X / Y	Lungime segment (** (m)
1	442.468,235 375.143,404	2	442.493,424 374.986,367	159.044
2	442.493,424 374.986,367	3	442.498,119 374.988,595	5.197
3	442.498,119 374.988,595	4	442.483,833 375.078,475	91.008
4	442.483,833 375.078,475	5	442.472,529 375.147,975	70.413
5	442.472,529 375.147,975	1	442.468,235 375.143,404	6.272

** Lungimile segmentelor sunt determinate în planul de proiecţie Stereo 70 şi sunt rotunjite la 1 milimetru.
*** Distanţa dintre puncte este formată din segmente cumulate ce sunt mai mici decât valoarea 1 milimetru.

DATE DESPRE IMOBILUL NR. 2656

Oficiul de Cadastru şi Publicitate Imobiliară VALCEA
Biroul de Cadastru şi Publicitate Imobiliară Ramnicu Valcea

A. Partea I. Descrierea imobilului

TEREN Extravilan

Adresa: Jud. Valcea

Nr. Crt	Nr cadastral Nr. topografic	Suprafaţa* (mp)	Observaţii / Referinţe
A1		1.077	Sector cadastral:15 Teren neimprejmuit;

B. Partea II. Proprietari şi acte

Inscrieri privitoare la dreptul de proprietate şi alte drepturi reale		Referinţe
/		
Act Administrativ nr. 1243, din 31/08/2004 emis de CJSDPAT VALCEA (TITLU DE PROPRIETATE;);		
B1	Intabulare, drept de PROPRIETATE, dobandit prin Reconstituire, cota actuala 1/1, cota initiala 1/1	A1
	1) **BALASOIU M. GHEORGHE**, LIPSA CNP;	

C. Partea III. SARCINI .

Inscrieri privind dezmembramintele dreptului de proprietate, drepturi reale de garanţie şi sarcini	Referinţe
NU SUNT	

Anexa Nr. 1 La Partea I

Teren

Nr cadastral	Suprafaţa (mp)*	Observaţii / Referinţe
	1.077	

* Suprafaţa este determinată in planul de proiecţie Stereo 70.

DETALII LINIARE IMOBIL

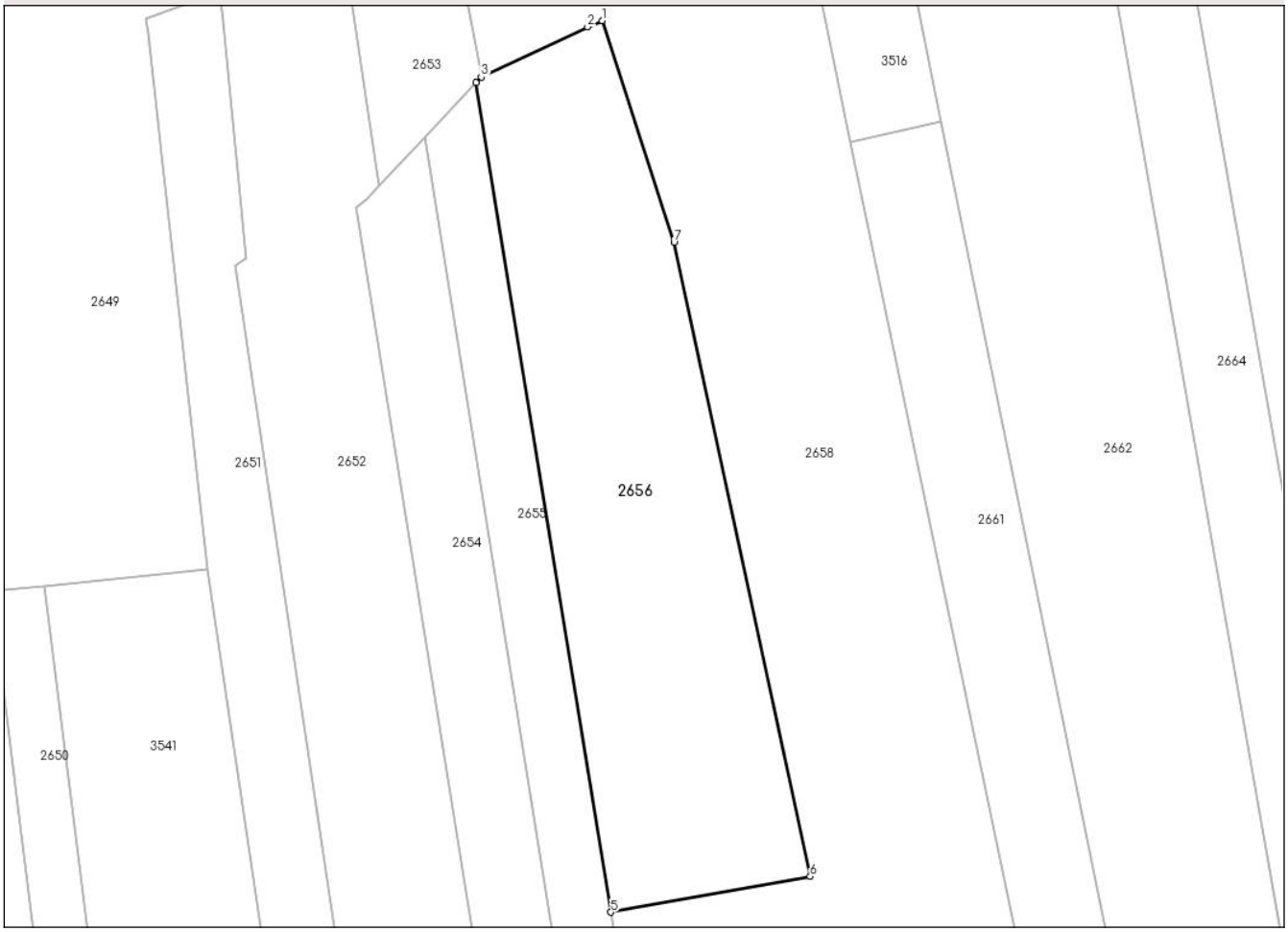

Date referitoare la teren

Crt	Categorie folosință	Intra vilan	Suprafaţa (mp)	Tarla	Parcelă	Nr. topo	Observaţii / Referinţe
1	arabil	NU	1.077	8	514	-	

Lungime Segmente
1) Valorile lungimilor segmentelor sunt obţinute din proiecţie în plan.

Punct început	X / Y	Punct sfârşit	X / Y	Lungime segment (** (m)
1	442.483,106 375.153,149	2	442.481,889 375.152,632	1.322
2	442.481,889 375.152,632	3	442.472,96 375.148,434	9.867
3	442.472,96 375.148,434	4	442.472,529 375.147,975	0.63
4	442.472,529 375.147,975	5	442.483,833 375.078,475	70.413
5	442.483,833 375.078,475	6	442.500,538 375.081,47	16.971

Punct început	X / Y	Punct sfârşit	X / Y	Lungime segment (** (m)
6	442.500,538 375.081,47	7	442.489,123 375.134,607	54.349
7	442.489,123 375.134,607	1	442.483,106 375.153,149	19.494

** Lungimile segmentelor sunt determinate în planul de proiecţie Stereo 70 şi sunt rotunjite la 1 milimetru.
*** Distanţa dintre puncte este formată din segmente cumulate ce sunt mai mici decât valoarea 1 milimetru.

DATE DESPRE IMOBILUL NR. 2658

Oficiul de Cadastru şi Publicitate Imobiliară VALCEA
Biroul de Cadastru şi Publicitate Imobiliară Ramnicu Valcea

A. Partea I. Descrierea imobilului

TEREN Necunoscut

Adresa: Loc. Stoicanesti, Str Zavoiului, Nr. 51, Jud. Valcea

Nr. Crt	Nr cadastral Nr. topografic	Suprafaţa* (mp)	Observaţii / Referinţe
A1		5.249	Sector cadastral:15 Teren imprejmuit;

Construcţii

Crt	Nr cadastral Nr. topografic	Adresa	Observaţii / Referinţe
A1.1	-C1	Loc. Stoicanesti, Str Zavoiului, Nr. 51, Jud. Valcea	Nr. niveluri:1; S. construita la sol:46 mp; S. construita desfasurata:46 mp;

B. Partea II. Proprietari şi acte

Inscrieri privitoare la dreptul de proprietate şi alte drepturi reale		Referinţe
/		
Act Normativ nr. 7, din 13/03/1996 emis de PARLAMENTUL ROMÂNIEI (LEGE; ,art.13);		
B1	Inscrierea posesiei, drept de PROPRIETATE, dobandit prin Lege, cota actuala 1/1, cota initiala 1/1	A1
	1) **NEIDENTIFICAT NEIDENTIFICAT**	
B2	Se notează mențiunea de proprietar neidentificat.	A1
Act Administrativ nr. 4603, din 18/09/2024 emis de PRIMARIA COMUNEI OLANU (ADEVERINTA;);		
B3	Intabulare, drept de PROPRIETATE, dobandit prin Construire, cota actuala 1/1, cota initiala 1/1	A1.1
	1) **ANGHEL MARIN**, LIPSA CNP;	

C. Partea III. SARCINI .

Inscrieri privind dezmembramintele dreptului de proprietate, drepturi reale de garanţie şi sarcini	Referinţe
NU SUNT	

Anexa Nr. 1 La Partea I

Teren

Nr cadastral	Suprafaţa (mp)*	Observaţii / Referinţe
	5.249	

* Suprafaţa este determinată in planul de proiecţie Stereo 70.

DETALII LINIARE IMOBIL

Date referitoare la teren

Crt	Categorie folosință	Intra vilan	Suprafaţa (mp)	Tarla	Parcelă	Nr. topo	Observaţii / Referinţe
1	curti constructii	DA	211	8	512	-	
2	arabil	DA	132	8	522	-	
3	vie	DA	675	8	520	-	
4	arabil	DA	231	8	513	-	
5	faneata	NU	326	8	518/2, 519	-	
6	arabil	NU	3.674	8	514/1, 515/1	-	

Date referitoare la construcţii

Crt	Număr	Destinaţie construcţie	Supraf. (mp)	Situaţie juridică	Observaţii / Referinţe
A1.1	-C1	constructii de locuinte	46	Cu acte	Nr. niveluri:1; S. construita la sol:46 mp; S. construita desfasurata:46 mp;

Lungime Segmente
1) Valorile lungimilor segmentelor sunt obţinute din proiecţie în plan.

Punct început	X / Y	Punct sfârşit	X / Y	Lungime segment (** (m)

Punct început	X / Y	Punct sfârşit	X / Y	Lungime segment (** (m)
1	442.500,538 375.081,47	2	442.483,833 375.078,475	16.971
2	442.483,833 375.078,475	3	442.498,119 374.988,595	91.008
3	442.498,119 374.988,595	4	442.505,467 374.992,083	8.134
4	442.505,467 374.992,083	5	442.517,046 375.005,729	17.897
5	442.517,046 375.005,729	6	442.529,131 375.022,072	20.326
6	442.529,131 375.022,072	7	442.503,926 375.142,976	123.503
7	442.503,926 375.142,976	8	442.500,285 375.160,443	17.842
8	442.500,285 375.160,443	9	442.495,996 375.192,556	32.398
9	442.495,996 375.192,556	10	442.494,543 375.199,428	7.024
10	442.494,543 375.199,428	11	442.485,842 375.197,094	9.009
11	442.485,842 375.197,094	12	442.484,994 375.198,095	1.312
12	442.484,994 375.198,095	13	442.474,129 375.194,765	11.364
13	442.474,129 375.194,765	14	442.465,607 375.192,425	8.837
14	442.465,607 375.192,425	15	442.468,556 375.172,595	20.048
15	442.468,556 375.172,595	16	442.468,619 375.172,174	0.426
16	442.468,619 375.172,174	17	442.472,96 375.148,434	24.134
17	442.472,96 375.148,434	18	442.481,889 375.152,632	9.867
18	442.481,889 375.152,632	19	442.483,106 375.153,149	1.322
19	442.483,106 375.153,149	20	442.489,123 375.134,607	19.494
20	442.489,123 375.134,607	1	442.500,538 375.081,47	54.349

** Lungimile segmentelor sunt determinate în planul de proiecţie Stereo 70 şi sunt rotunjite la 1 milimetru.
*** Distanţa dintre puncte este formată din segmente cumulate ce sunt mai mici decât valoarea 1 milimetru.

DATE DESPRE IMOBILUL NR. 2660

Oficiul de Cadastru şi Publicitate Imobiliară VALCEA
Biroul de Cadastru şi Publicitate Imobiliară Ramnicu Valcea

A. Partea I. Descrierea imobilului

TEREN Intravilan

Adresa: Loc. Stoicanesti, Str Zavoiului, Nr. 49, Jud. Valcea

Nr. Crt	Nr cadastral Nr. topografic	Suprafaţa* (mp)	Observaţii / Referinţe
A1		1.004	Sector cadastral:15 Teren neimprejmuit;

Construcţii

Crt	Nr cadastral Nr. topografic	Adresa	Observaţii / Referinţe
A1.1	-C1	Loc. Stoicanesti, Str Zavoiului, Nr. 49, Jud. Valcea	Nr. niveluri:1; S. construita la sol:111 mp; S. construita desfasurata:111 mp;

B. Partea II. Proprietari şi acte

Inscrieri privitoare la dreptul de proprietate şi alte drepturi reale		Referinţe
/		
Act Administrativ nr. 128/14158, din 20/06/1994 emis de CJSDPAT VALCEA (TITLU DE PROPRIETATE;);		
B1	Intabulare, drept de PROPRIETATE, dobandit prin Constituire, cota actuala 1/1, cota initiala 1/1	A1
	1) **PAICU M ION**, LIPSA CNP;	
Act Administrativ nr. 4603, din 18/09/2024 emis de PRIMARIA COMUNEI OLANU (ADEVERINTA;);		
B2	Intabulare, drept de PROPRIETATE, dobandit prin Construire, cota actuala 1/1, cota initiala 1/1	A1.1
	1) **PAICU M ION**, LIPSA CNP;	

C. Partea III. SARCINI .

Inscrieri privind dezmembramintele dreptului de proprietate, drepturi reale de garanţie şi sarcini	Referinţe
NU SUNT	

Anexa Nr. 1 La Partea I

Teren

Nr cadastral	Suprafaţa (mp)*	Observaţii / Referinţe
	1.004	

* Suprafaţa este determinată in planul de proiecţie Stereo 70.

DETALII LINIARE IMOBIL

Date referitoare la teren

Crt	Categorie folosință	Intra vilan	Suprafaţa (mp)	Tarla	Parcelă	Nr. topo	Observaţii / Referinţe
1	curti constructii	DA	514	8	523	-	
2	faneata	DA	490	8	521	-	

Date referitoare la construcţii

Crt	Număr	Destinaţie construcţie	Supraf. (mp)	Situaţie juridică	Observaţii / Referinţe
A1.1	-C1	constructii de locuinte	111	Cu acte	Nr. niveluri:1; S. construita la sol:111 mp; S. construita desfasurata:111 mp;

Lungime Segmente
1) Valorile lungimilor segmentelor sunt obţinute din proiecţie în plan.

Punct început	X / Y	Punct sfârşit	X / Y	Lungime segment (** (m)
1	442.513,791 375.211,628	2	442.505,382 375.207,468	9.382
2	442.505,382 375.207,468	3	442.493,922 375.202,367	12.544
3	442.493,922 375.202,367	4	442.494,543 375.199,428	3.004

Punct început	X / Y	Punct sfârşit	X / Y	Lungime segment (** (m)
4	442.494,543 375.199,428	5	442.495,996 375.192,556	7.024
5	442.495,996 375.192,556	6	442.500,285 375.160,443	32.398
6	442.500,285 375.160,443	7	442.507,968 375.162,211	7.884
7	442.507,968 375.162,211	8	442.524,116 375.165,927	16.57
8	442.524,116 375.165,927	1	442.513,791 375.211,628	46.853

** Lungimile segmentelor sunt determinate în planul de proiecţie Stereo 70 şi sunt rotunjite la 1 milimetru.
*** Distanţa dintre puncte este formată din segmente cumulate ce sunt mai mici decât valoarea 1 milimetru.

DATE DESPRE IMOBILUL NR. 2661

Oficiul de Cadastru şi Publicitate Imobiliară VALCEA
Biroul de Cadastru şi Publicitate Imobiliară Ramnicu Valcea

A. Partea I. Descrierea imobilului

TEREN Extravilan

Adresa: Jud. Valcea

Nr. Crt	Nr cadastral Nr. topografic	Suprafaţa* (mp)	Observaţii / Referinţe
A1		915	Sector cadastral:15 Teren neimprejmuit;

B. Partea II. Proprietari şi acte

Inscrieri privitoare la dreptul de proprietate şi alte drepturi reale		Referinţe
/		
Hotarare Judecatoreasca nr. 3940, din 22/12/2010 emis de JUDECATORIA DRAGASANI (SENTINTA CIVILA;);		
B1	Intabulare, drept de PROPRIETATE, dobandit prin Hotarare Judecatoreasca, cota actuala 1/1, cota initiala 1/1	A1
	1) **ANGHEL GHEORGHE**, LIPSA CNP;	

C. Partea III. SARCINI .

Inscrieri privind dezmembramintele dreptului de proprietate, drepturi reale de garanţie şi sarcini	Referinţe
NU SUNT	

Anexa Nr. 1 La Partea I

Teren

Nr cadastral	Suprafaţa (mp)*	Observaţii / Referinţe
	915	

* Suprafaţa este determinată in planul de proiecţie Stereo 70.

DETALII LINIARE IMOBIL

Date referitoare la teren

Crt	Categorie folosință	Intra vilan	Suprafaţa (mp)	Tarla	Parcelă	Nr. topo	Observaţii / Referinţe
1	arabil	NU	915	8	515/2, 518/1	-	

Lungime Segmente
1) Valorile lungimilor segmentelor sunt obţinute din proiecţie în plan.

Punct început	X / Y	Punct sfârşit	X / Y	Lungime segment (** (m)
1	442.503,926 375.142,976	2	442.529,131 375.022,072	123.503
2	442.529,131 375.022,072	3	442.535,232 375.028,739	9.037
3	442.535,232 375.028,739	4	442.511,54 375.144,728	118.384
4	442.511,54 375.144,728	1	442.503,926 375.142,976	7.813

**** Lungimile segmentelor sunt determinate în planul de proiecţie Stereo 70 şi sunt rotunjite la 1 milimetru.**

***** Distanţa dintre puncte este formată din segmente cumulate ce sunt mai mici decât valoarea 1 milimetru.**

DATE DESPRE IMOBILUL NR. 2662

Oficiul de Cadastru şi Publicitate Imobiliară VALCEA
Biroul de Cadastru şi Publicitate Imobiliară Ramnicu Valcea

A. Partea I. Descrierea imobilului

TEREN Extravilan

Adresa: Jud. Valcea

Nr. Crt	Nr cadastral Nr. topografic	Suprafaţa* (mp)	Observaţii / Referinţe
A1		1.983	Sector cadastral:15 Teren neimprejmuit;

B. Partea II. Proprietari şi acte

Inscrieri privitoare la dreptul de proprietate şi alte drepturi reale		Referinţe
/		
Act Administrativ nr. 20606, din 04/03/2013 emis de CJSDPAT VALCEA (TITLU DE PROPRIETATE;);		
B1	Intabulare, drept de PROPRIETATE, dobandit prin Reconstituire, cota actuala 1/1, cota initiala 1/1	A1
	1) **STOICANESCU ION**, LIPSA CNP; CNP INCORECT 1460330381414;	

C. Partea III. SARCINI .

Inscrieri privind dezmembramintele dreptului de proprietate, drepturi reale de garanţie şi sarcini	Referinţe
NU SUNT	

Anexa Nr. 1 La Partea I

Teren

Nr cadastral	Suprafaţa (mp)*	Observaţii / Referinţe
	1.983	

* Suprafaţa este determinată in planul de proiecţie Stereo 70.

DETALII LINIARE IMOBIL

Date referitoare la teren

Crt	Categorie folosință	Intra vilan	Suprafaţa (mp)	Tarla	Parcelă	Nr. topo	Observaţii / Referinţe
1	faneata	NU	1.983	8	516	-	

Lungime Segmente
1) Valorile lungimilor segmentelor sunt obţinute din proiecţie în plan.

Punct început	X / Y	Punct sfârşit	X / Y	Lungime segment (** (m)
1	442.535,232 375.028,739	2	442.546,664 375.038,929	15.314
2	442.546,664 375.038,929	3	442.525,146 375.161,371	124.318
3	442.525,146 375.161,371	4	442.524,116 375.165,927	4.671
4	442.524,116 375.165,927	5	442.507,968 375.162,211	16.57
5	442.507,968 375.162,211	6	442.511,54 375.144,728	17.844

Punct început	X / Y	Punct sfârşit	X / Y	Lungime segment (** (m)
6	442.511,54 375.144,728	1	442.535,232 375.028,739	118.384

** Lungimile segmentelor sunt determinate în planul de proiecţie Stereo 70 şi sunt rotunjite la 1 milimetru.
*** Distanţa dintre puncte este formată din segmente cumulate ce sunt mai mici decât valoarea 1 milimetru.

DATE DESPRE IMOBILUL NR. 2663

Oficiul de Cadastru şi Publicitate Imobiliară VALCEA
Biroul de Cadastru şi Publicitate Imobiliară Ramnicu Valcea

A. Partea I. Descrierea imobilului

TEREN Intravilan

Adresa: Loc. Stoicanesti, Str Zavoiului, Nr. 47, Jud. Valcea

Nr. Crt	Nr cadastral Nr. topografic	Suprafaţa* (mp)	Observaţii / Referinţe
A1		Din acte: 1.084 Masurata: 1.291	Sector cadastral:15 Teren imprejmuit;

Construcţii

Crt	Nr cadastral Nr. topografic	Adresa	Observaţii / Referinţe
A1.1	-C1	Loc. Stoicanesti, Str Zavoiului, Nr. 47, Jud. Valcea	Nr. niveluri:1; S. construita la sol:139 mp; S. construita desfasurata:139 mp;
A1.2	-C2	Loc. Stoicanesti, Str Zavoiului, Nr. 47, Jud. Valcea	Nr. niveluri:1; S. construita la sol:44 mp; S. construita desfasurata:44 mp;
A1.3	-C3	Loc. Stoicanesti, Str Zavoiului, Nr. 47, Jud. Valcea	Nr. niveluri:1; S. construita la sol:57 mp; S. construita desfasurata:57 mp;
A1.4	-C4	Loc. Stoicanesti, Str Zavoiului, Nr. 47, Jud. Valcea	Nr. niveluri:1; S. construita la sol:16 mp; S. construita desfasurata:16 mp;

B. Partea II. Proprietari şi acte

Inscrieri privitoare la dreptul de proprietate şi alte drepturi reale		Referinţe
/		
Act Administrativ nr. 124/14158, din 05/06/1994 emis de CJSDPAT VALCEA (TITLU DE PROPRIETATE;);		
B1	Intabulare, drept de PROPRIETATE, dobandit prin Reconstituire, cota actuala 1/1, cota initiala 1/1	A1
	1) **TOMA M. GHEORGHE**, LIPSA CNP;	
Act Administrativ nr. 4603, din 18/09/2024 emis de PRIMARIA COMUNEI OLANU (ADEVERINTA;);		
B2	Intabulare, drept de PROPRIETATE, dobandit prin Construire, cota actuala 1/1, cota initiala 1/1	A1.1, A1.2, A1.3, A1.4
	1) **TOMA M. GHEORGHE**, LIPSA CNP;	

C. Partea III. SARCINI .

Inscrieri privind dezmembramintele dreptului de proprietate, drepturi reale de garanţie şi sarcini	Referinţe
NU SUNT	

Anexa Nr. 1 La Partea I

Teren

Nr cadastral	Suprafaţa (mp)*	Observaţii / Referinţe
	Din acte: 1.084 Masurata: 1.291	

* Suprafaţa este determinată in planul de proiecţie Stereo 70.

DETALII LINIARE IMOBIL

Date referitoare la teren

Crt	Categorie folosinţă	Intra vilan	Suprafaţa (mp)	Tarla	Parcelă	Nr. topo	Observaţii / Referinţe
1	curti constructii	DA	722	8	524	-	
2	vie	DA	569	8	525	-	

Date referitoare la construcţii

Crt	Număr	Destinaţie construcţie	Supraf. (mp)	Situaţie juridică	Observaţii / Referinţe
A1.1	-C1	constructii de locuinte	139	Cu acte	Nr. niveluri:1; S. construita la sol:139 mp; S. construita desfasurata:139 mp;
A1.2	-C2	constructii anexa	44	Cu acte	Nr. niveluri:1; S. construita la sol:44 mp; S. construita desfasurata:44 mp;
A1.3	-C3	constructii anexa	57	Cu acte	Nr. niveluri:1; S. construita la sol:57 mp; S. construita desfasurata:57 mp;
A1.4	-C4	constructii anexa	16	Cu acte	Nr. niveluri:1; S. construita la sol:16 mp; S. construita desfasurata:16 mp;

Lungime Segmente

1) Valorile lungimilor segmentelor sunt obţinute din proiecţie în plan.

Punct început	X / Y	Punct sfârşit	X / Y	Lungime segment (** (m)

Punct început	X / Y	Punct sfârşit	X / Y	Lungime segment (** (m)
1	442.533,403 375.221,842	2	442.522,849 375.215,726	12.198
2	442.522,849 375.215,726	3	442.513,791 375.211,628	9.942
3	442.513,791 375.211,628	4	442.524,116 375.165,927	46.853
4	442.524,116 375.165,927	5	442.525,146 375.161,371	4.671
5	442.525,146 375.161,371	6	442.531,445 375.163,416	6.623
6	442.531,445 375.163,416	7	442.539,339 375.165,967	8.296
7	442.539,339 375.165,967	8	442.546,214 375.168,44	7.306
8	442.546,214 375.168,44	9	442.557,405 375.172,466	11.893
9	442.557,405 375.172,466	10	442.556,288 375.177,298	4.959
10	442.556,288 375.177,298	11	442.548,038 375.174,706	8.648
11	442.548,038 375.174,706	12	442.547,478 375.174,53	0.587
12	442.547,478 375.174,53	13	442.543,632 375.187,962	13.972
13	442.543,632 375.187,962	14	442.537,475 375.209,465	22.367
14	442.537,475 375.209,465	1	442.533,403 375.221,842	13.03

** Lungimile segmentelor sunt determinate în planul de proiecţie Stereo 70 şi sunt rotunjite la 1 milimetru.
*** Distanţa dintre puncte este formată din segmente cumulate ce sunt mai mici decât valoarea 1 milimetru.

DATE DESPRE IMOBILUL NR. 2664

Oficiul de Cadastru şi Publicitate Imobiliară VALCEA
Biroul de Cadastru şi Publicitate Imobiliară Ramnicu Valcea

A. Partea I. Descrierea imobilului

TEREN Extravilan

Adresa: Jud. Valcea

Nr. Crt	Nr cadastral Nr. topografic	Suprafaţa* (mp)	Observaţii / Referinţe
A1		805	Sector cadastral:15 Teren neimprejmuit;

B. Partea II. Proprietari şi acte

Inscrieri privitoare la dreptul de proprietate şi alte drepturi reale		Referinţe
/		
Hotarare Judecatoreasca nr. 2319, din 04/10/2007 emis de JUDEATORIA DRAGASANI (SENTINTA CIVILA;);		
B1	Intabulare, drept de PROPRIETATE, dobandit prin Hotarare Judecatoreasca, cota actuala 1/1, cota initiala 1/1	A1
	1) **ENACHE FILOFTEIA**, LIPSA CNP;	

C. Partea III. SARCINI .

Inscrieri privind dezmembramintele dreptului de proprietate, drepturi reale de garanţie şi sarcini	Referinţe
NU SUNT	

Anexa Nr. 1 La Partea I

Teren

Nr cadastral	Suprafaţa (mp)*	Observaţii / Referinţe
	805	

* Suprafaţa este determinată in planul de proiecţie Stereo 70.

DETALII LINIARE IMOBIL

Date referitoare la teren

Crt	Categorie folosință	Intra vilan	Suprafaţa (mp)	Tarla	Parcelă	Nr. topo	Observaţii / Referinţe
1	arabil	NU	805	8	521/3, 526/1	-	

Lungime Segmente
1) Valorile lungimilor segmentelor sunt obţinute din proiecţie în plan.

Punct început	X / Y	Punct sfârşit	X / Y	Lungime segment (** (m)
1	442.525,146 375.161,371	2	442.546,664 375.038,929	124.318
2	442.546,664 375.038,929	3	442.552,524 375.043,191	7.246
3	442.552,524 375.043,191	4	442.531,445 375.163,416	122.059
4	442.531,445 375.163,416	1	442.525,146 375.161,371	6.623

**** Lungimile segmentelor sunt determinate în planul de proiecţie Stereo 70 şi sunt rotunjite la 1 milimetru.**

***** Distanţa dintre puncte este formată din segmente cumulate ce sunt mai mici decât valoarea 1 milimetru.**

DATE DESPRE IMOBILUL NR. 2665

Oficiul de Cadastru şi Publicitate Imobiliară VALCEA
Biroul de Cadastru şi Publicitate Imobiliară Ramnicu Valcea

A. Partea I. Descrierea imobilului

TEREN Extravilan

Adresa: Jud. Valcea

Nr. Crt	Nr cadastral Nr. topografic	Suprafaţa* (mp)	Observaţii / Referinţe
A1		1.189	Sector cadastral:15 Teren neimprejmuit;

B. Partea II. Proprietari şi acte

Inscrieri privitoare la dreptul de proprietate şi alte drepturi reale		Referinţe
/		
Act Administrativ nr. 13, din 24/10/2006 emis de CJSDPAT VALCEA (TITLU DE PROPRIETATE;);		
B1	Intabulare, drept de PROPRIETATE, dobandit prin Reconstituire, cota actuala 1/1, cota initiala 1/1	A1
	1) **BERCU VICTOR**, LIPSA CNP;	

C. Partea III. SARCINI .

Inscrieri privind dezmembramintele dreptului de proprietate, drepturi reale de garanţie şi sarcini	Referinţe
NU SUNT	

Anexa Nr. 1 La Partea I

Teren

Nr cadastral	Suprafaţa (mp)*	Observaţii / Referinţe
	1.189	

* Suprafaţa este determinată in planul de proiecţie Stereo 70.

DETALII LINIARE IMOBIL

Date referitoare la teren

Crt	Categorie folosință	Intra vilan	Suprafaţa (mp)	Tarla	Parcelă	Nr. topo	Observaţii / Referinţe
1	arabil	NU	1.189	8	526/2	-	

Lungime Segmente
1) Valorile lungimilor segmentelor sunt obţinute din proiecţie în plan.

Punct început	X / Y	Punct sfârşit	X / Y	Lungime segment (** (m)
1	442.552,524 375.043,191	2	442.562,972 375.050,214	12.589
2	442.562,972 375.050,214	3	442.539,339 375.165,967	118.141
3	442.539,339 375.165,967	4	442.531,445 375.163,416	8.296
4	442.531,445 375.163,416	1	442.552,524 375.043,191	122.059

**** Lungimile segmentelor sunt determinate în planul de proiecţie Stereo 70 şi sunt rotunjite la 1 milimetru.**

***** Distanţa dintre puncte este formată din segmente cumulate ce sunt mai mici decât valoarea 1 milimetru.**

DATE DESPRE IMOBILUL NR. 2666

Oficiul de Cadastru şi Publicitate Imobiliară VALCEA
Biroul de Cadastru şi Publicitate Imobiliară Ramnicu Valcea

A. Partea I. Descrierea imobilului

TEREN Extravilan

Adresa: Jud. Valcea

Nr. Crt	Nr cadastral Nr. topografic	Suprafaţa* (mp)	Observaţii / Referinţe
A1		1.483	Sector cadastral:15 Teren neimprejmuit;

B. Partea II. Proprietari şi acte

Inscrieri privitoare la dreptul de proprietate şi alte drepturi reale		Referinţe
/		
Act Administrativ emis de COMUNA OLANU (PROCES VB. DE PUNERE IN POSESIE; HOTARARE NR. 72/20.09.1991 EMISA DE COMISIA JUDETEANA PENTRU APLICAREA LEGII NR. 18/1991 PRIVIND FONDUL FUNCIAR VALCEA; ANEXA DE 3, POZITIA 52);		
B1	Inscrierea provizorie, drept de PROPRIETATE, dobandit prin Lege, cota actuala 1/1, cota initiala 1/1	A1
	1) **FLOREA CONSTANTINA**, LIPSA CNP; 2) **FLOREA ION**, LIPSA CNP;	

C. Partea III. SARCINI .

Inscrieri privind dezmembramintele dreptului de proprietate, drepturi reale de garanţie şi sarcini	Referinţe
NU SUNT	

Anexa Nr. 1 La Partea I

Teren

Nr cadastral	Suprafaţa (mp)*	Observaţii / Referinţe
	1.483	

* Suprafaţa este determinată in planul de proiecţie Stereo 70.

DETALII LINIARE IMOBIL

Date referitoare la teren

Crt	Categorie folosință	Intra vilan	Suprafaţa (mp)	Tarla	Parcelă	Nr. topo	Observaţii / Referinţe
1	arabil	NU	1.483	8	527/1	-	

Lungime Segmente
1) Valorile lungimilor segmentelor sunt obţinute din proiecţie în plan.

Punct început	X / Y	Punct sfârşit	X / Y	Lungime segment (** (m)
1	442.557,405 375.172,466	2	442.546,214 375.168,44	11.893
2	442.546,214 375.168,44	3	442.571,285 375.054,6	116.568
3	442.571,285 375.054,6	4	442.584,105 375.061,363	14.495
4	442.584,105 375.061,363	5	442.565,964 375.136,485	77.281
5	442.565,964 375.136,485	6	442.560,8 375.157,773	21.905

Punct început	X / Y	Punct sfârşit	X / Y	Lungime segment (** (m)
6	442.560,8 375.157,773	7	442.559,081 375.165,21	7.633
7	442.559,081 375.165,21	1	442.557,405 375.172,466	7.447

** Lungimile segmentelor sunt determinate în planul de proiecţie Stereo 70 şi sunt rotunjite la 1 milimetru.
*** Distanţa dintre puncte este formată din segmente cumulate ce sunt mai mici decât valoarea 1 milimetru.

DATE DESPRE IMOBILUL NR. 2667

Oficiul de Cadastru şi Publicitate Imobiliară VALCEA
Biroul de Cadastru şi Publicitate Imobiliară Ramnicu Valcea

A. Partea I. Descrierea imobilului

TEREN Necunoscut

Adresa: Loc. Stoicanesti, Str Zavoiului, Nr. 45, Jud. Valcea

Nr. Crt	Nr cadastral Nr. topografic	Suprafaţa* (mp)	Observaţii / Referinţe
A1	37387	1.273	Sector cadastral:15 Teren neimprejmuit;

Construcţii

Crt	Nr cadastral Nr. topografic	Adresa	Observaţii / Referinţe
A1.1	37387-C1	Loc. Stoicanesti, Str Zavoiului, Nr. 45, Jud. Valcea	Nr. niveluri:3; S. construita la sol:86 mp; S. construita desfasurata:180 mp; Casa, S+P+M; An construire:1998
A1.2	37387-C2	Loc. Stoicanesti, Str Zavoiului, Nr. 45, Jud. Valcea	Nr. niveluri:1; S. construita la sol:58 mp; S. construita desfasurata:58 mp; Casa, P; An construire:1969
A1.3	37387-C3	Loc. Stoicanesti, Str Zavoiului, Nr. 45, Jud. Valcea	Nr. niveluri:1; S. construita la sol:38 mp; S. construita desfasurata:38 mp; Bucatarie; An construire:1969
A1.4	37387-C4	Loc. Stoicanesti, Str Zavoiului, Nr. 45, Jud. Valcea	Nr. niveluri:1; S. construita la sol:56 mp; S. construita desfasurata:56 mp; Fanar; An construire:1969
A1.5	37387-C5	Loc. Stoicanesti, Str Zavoiului, Nr. 45, Jud. Valcea	Nr. niveluri:1; S. construita la sol:7 mp; S. construita desfasurata:7 mp; Patul; An construire:1998
A1.6	37387-C6	Loc. Stoicanesti, Str Zavoiului, Nr. 45, Jud. Valcea	Nr. niveluri:1; S. construita la sol:11 mp; S. construita desfasurata:11 mp; Patul; An construire:1998

B. Partea II. Proprietari şi acte

Inscrieri privitoare la dreptul de proprietate şi alte drepturi reale		Referinţe
28893 / 11/04/2022		
Act Administrativ nr. 209/11368, din 14/06/1995 emis de Comisia Judeteana Valcea;		
B1	Intabulare, drept de PROPRIETATE, dobandit prin Lege, cota actuala 1/1, cota initiala 1/1	A1
	1) **STOICANESCU GHEORGHE**, cu titlu de constituire;	
Act Administrativ nr. 1576, din 22/03/2022 emis de Primaria Comunei Olanu;		
B2	Intabulare, drept de PROPRIETATE, dobandit prin Lege, cota actuala 1/1, cota initiala 1/1	A1.1, A1.5, A1.6
	1) **STOICANESCU GHEORGHE** 2) **STOICANESCU GHEORGHITA**, soti, bun comun;	
B3	Intabulare, drept de PROPRIETATE, dobandit prin Lege, cota actuala 1/1, cota initiala 1/1	A1.2, A1.3, A1.4
	1) **STOICANESCU GHEORGHE**, bun propriu;	

C. Partea III. SARCINI .

Inscrieri privind dezmembramintele dreptului de proprietate, drepturi reale de garanţie şi sarcini	Referinţe
NU SUNT	

Anexa Nr. 1 La Partea I

Teren

Nr cadastral	Suprafaţa (mp)*	Observaţii / Referinţe
37387	1.273	

* Suprafaţa este determinată in planul de proiecţie Stereo 70.

DETALII LINIARE IMOBIL

Date referitoare la teren

Crt	Categorie folosință	Intra vilan	Suprafaţa (mp)	Tarla	Parcelă	Nr. topo	Observaţii / Referinţe
1	curti constructii	DA	995	8	530	-	
2	vie	NU	278	8	529	-	

Date referitoare la construcţii

Crt	Număr	Destinaţie construcţie	Supraf. (mp)	Situaţie juridică	Observaţii / Referinţe
A1.1	37387-C1	constructii de locuinte	86	Cu acte	Nr. niveluri:3; S. construita la sol:86 mp; S. construita desfasurata:180 mp; Casa, S+P+M; An construire:1998
A1.2	37387-C2	constructii de locuinte	58	Cu acte	Nr. niveluri:1; S. construita la sol:58 mp; S. construita desfasurata:58 mp; Casa, P; An construire:1969
A1.3	37387-C3	constructii anexa	38	Cu acte	Nr. niveluri:1; S. construita la sol:38 mp; S. construita desfasurata:38 mp; Bucatarie; An construire:1969
A1.4	37387-C4	constructii anexa	56	Cu acte	Nr. niveluri:1; S. construita la sol:56 mp; S. construita desfasurata:56 mp; Fanar; An construire:1969
A1.5	37387-C5	constructii anexa	7	Cu acte	Nr. niveluri:1; S. construita la sol:7 mp; S. construita desfasurata:7 mp; Patul; An construire:1998
A1.6	37387-C6	constructii anexa	11	Cu acte	Nr. niveluri:1; S. construita la sol:11 mp; S. construita desfasurata:11 mp; Patul; An construire:1998

Lungime Segmente
1) Valorile lungimilor segmentelor sunt obţinute din proiecţie în plan.

Punct început	X / Y	Punct sfârşit	X / Y	Lungime segment (** (m)
1	442.553,416 375.231,056	2	442.533,403 375.221,842	22.032
2	442.533,403 375.221,842	3	442.537,475 375.209,465	13.03
3	442.537,475 375.209,465	4	442.543,632 375.187,962	22.367
4	442.543,632 375.187,962	5	442.547,478 375.174,53	13.972
5	442.547,478 375.174,53	6	442.548,038 375.174,706	0.587
6	442.548,038 375.174,706	7	442.556,288 375.177,298	8.648
7	442.556,288 375.177,298	8	442.557,405 375.172,466	4.959
8	442.557,405 375.172,466	9	442.559,081 375.165,21	7.447
9	442.559,081 375.165,21	10	442.572,871 375.168,998	14.301
10	442.572,871 375.168,998	11	442.570,517 375.177,216	8.548
11	442.570,517 375.177,216	12	442.566,76 375.188,77	12.149
12	442.566,76 375.188,77	13	442.566,523 375.189,498	0.766
13	442.566,523 375.189,498	14	442.565,486 375.189,183	1.084
14	442.565,486 375.189,183	15	442.565,4 375.189,48	0.309
15	442.565,4 375.189,48	16	442.562,496 375.199,554	10.484
16	442.562,496 375.199,554	17	442.555,886 375.222,486	23.866
17	442.555,886 375.222,486	1	442.553,416 375.231,056	8.919

** Lungimile segmentelor sunt determinate în planul de proiecţie Stereo 70 şi sunt rotunjite la 1 milimetru.
*** Distanţa dintre puncte este formată din segmente cumulate ce sunt mai mici decât valoarea 1 milimetru.

DATE DESPRE IMOBILUL NR. 2668

Oficiul de Cadastru şi Publicitate Imobiliară VALCEA
Biroul de Cadastru şi Publicitate Imobiliară Ramnicu Valcea

A. Partea I. Descrierea imobilului

TEREN Extravilan

Adresa: Jud. Valcea, Punctul Acasa

Nr. Crt	Nr cadastral Nr. topografic	Suprafaţa* (mp)	Observaţii / Referinţe
A1	37425	1.600	Sector cadastral:15 Teren neimprejmuit;

B. Partea II. Proprietari şi acte

Inscrieri privitoare la dreptul de proprietate şi alte drepturi reale		Referinţe
88707 / 01/11/2022		
Act Administrativ nr. Titlu de proprietate nr. 29502, din 17/10/2022 emis de Comisia Judeteana Valcea;		
B1	Intabulare, drept de PROPRIETATE, dobandit prin Lege, cota actuala 1/1, cota initiala 1/1	A1
	1) **STOICANESCU GHEORGHE**	

C. Partea III. SARCINI .

Inscrieri privind dezmembramintele dreptului de proprietate, drepturi reale de garanţie şi sarcini	Referinţe
NU SUNT	

Anexa Nr. 1 La Partea I

Teren

Nr cadastral	Suprafaţa (mp)*	Observaţii / Referinţe
37425	1.600	

* Suprafaţa este determinată in planul de proiecţie Stereo 70.

DETALII LINIARE IMOBIL

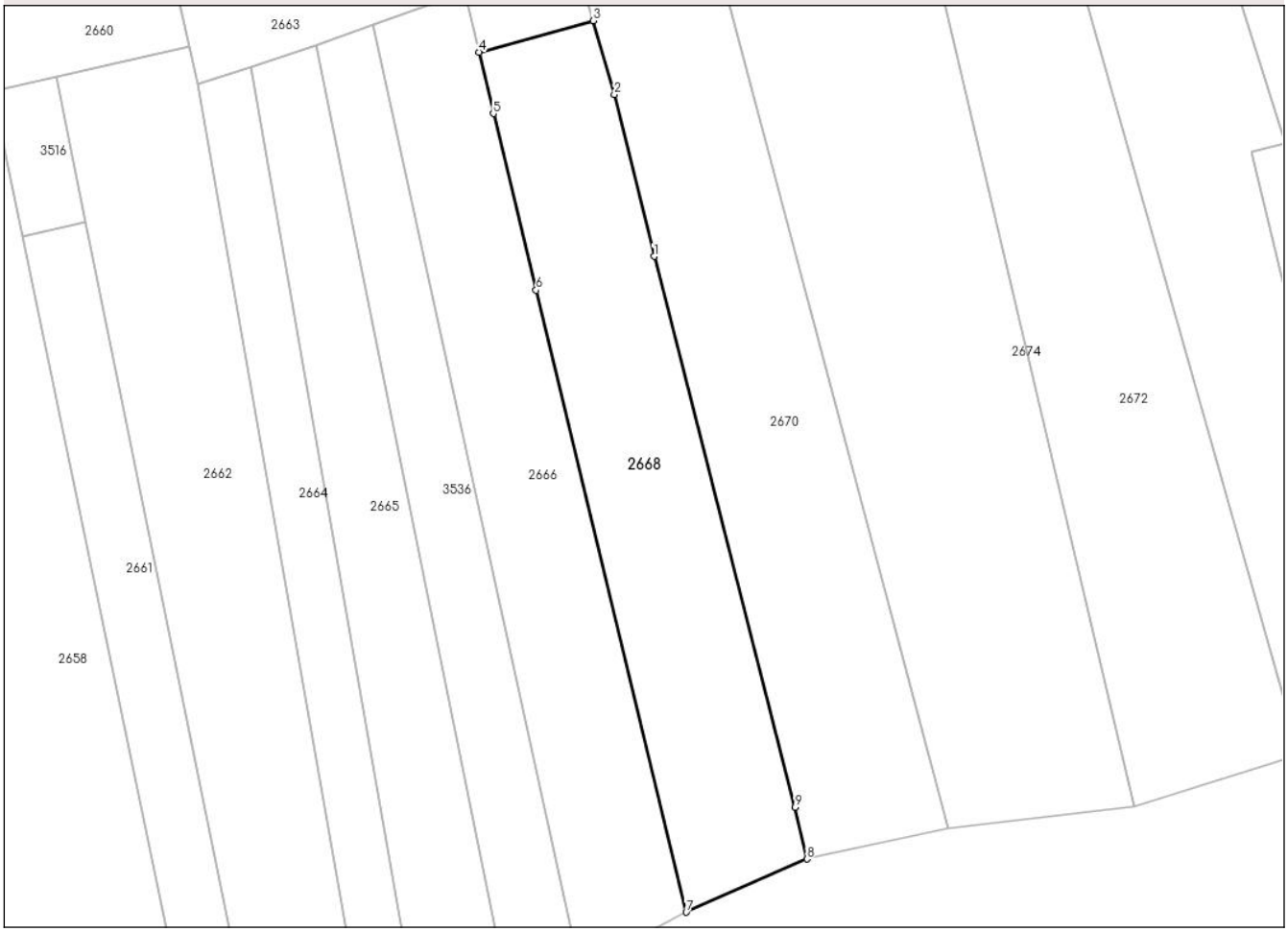

Date referitoare la teren

Crt	Categorie folosință	Intra vilan	Suprafaţa (mp)	Tarla	Parcelă	Nr. topo	Observaţii / Referinţe
1	arabil	NU	1.600	8	528	-	

Lungime Segmente
1) Valorile lungimilor segmentelor sunt obţinute din proiecţie în plan.

Punct început	X / Y	Punct sfârşit	X / Y	Lungime segment (** (m)
1	442.580,213 375.140,548	2	442.575,43 375.160,063	20.093
2	442.575,43 375.160,063	3	442.572,871 375.168,998	9.294
3	442.572,871 375.168,998	4	442.559,081 375.165,21	14.301
4	442.559,081 375.165,21	5	442.560,8 375.157,773	7.633
5	442.560,8 375.157,773	6	442.565,964 375.136,485	21.905

Punct început	X / Y	Punct sfârşit	X / Y	Lungime segment (** (m)
6	442.565,964 375.136,485	7	442.584,105 375.061,363	77.281
7	442.584,105 375.061,363	8	442.598,713 375.067,784	15.957
8	442.598,713 375.067,784	9	442.597,248 375.074,006	6.392
9	442.597,248 375.074,006	1	442.580,213 375.140,548	68.688

** Lungimile segmentelor sunt determinate în planul de proiecţie Stereo 70 şi sunt rotunjite la 1 milimetru.
*** Distanţa dintre puncte este formată din segmente cumulate ce sunt mai mici decât valoarea 1 milimetru.

DATE DESPRE IMOBILUL NR. 2669

Oficiul de Cadastru şi Publicitate Imobiliară VALCEA
Biroul de Cadastru şi Publicitate Imobiliară Ramnicu Valcea

A. Partea I. Descrierea imobilului

TEREN Intravilan

Adresa: Loc. Stoicanesti, Str Zavoiului, Nr. 43, Jud. Valcea

Nr. Crt	Nr cadastral Nr. topografic	Suprafaţa* (mp)	Observaţii / Referinţe
A1		790	Sector cadastral:15 Teren imprejmuit;

Construcţii

Crt	Nr cadastral Nr. topografic	Adresa	Observaţii / Referinţe
A1.1	-C1	Loc. Stoicanesti, Str Zavoiului, Nr. 43, Jud. Valcea	Nr. niveluri:1; S. construita la sol:50 mp; S. construita desfasurata:50 mp;
A1.2	-C2	Loc. Stoicanesti, Str Zavoiului, Nr. 43, Jud. Valcea	Nr. niveluri:2; S. construita la sol:34 mp; S. construita desfasurata:68 mp;

B. Partea II. Proprietari şi acte

Inscrieri privitoare la dreptul de proprietate şi alte drepturi reale		Referinţe
/		
Act Administrativ nr. 125/14158, din 05/07/1994 emis de CJSDPAT VALCEA (TITLU DE PROPRIETATE;);		
B1	Intabulare, drept de PROPRIETATE, dobandit prin Reconstituire, cota actuala 1/1, cota initiala 1/1	A1
	1) **BALASOIU L. ION**, LIPSA CNP;	
Act Administrativ nr. 4603, din 18/09/2024 emis de PRIMARIA COMUNEI OLANU (ADEVERINTA;);		
B2	Intabulare, drept de PROPRIETATE, dobandit prin Construire, cota actuala 1/1, cota initiala 1/1	A1.1, A1.2
	1) **BALASOIU L. ION**, LIPSA CNP;	

C. Partea III. SARCINI .

Inscrieri privind dezmembramintele dreptului de proprietate, drepturi reale de garanţie şi sarcini	Referinţe
NU SUNT	

Anexa Nr. 1 La Partea I

Teren

Nr cadastral	Suprafaţa (mp)*	Observaţii / Referinţe
	790	

* Suprafaţa este determinată in planul de proiecţie Stereo 70.

DETALII LINIARE IMOBIL

Date referitoare la teren

Crt	Categorie folosință	Intra vilan	Suprafaţa (mp)	Tarla	Parcelă	Nr. topo	Observaţii / Referinţe
1	curti constructii	DA	594	8	531	-	
2	arabil	DA	196	8	532	-	

Date referitoare la construcţii

Crt	Număr	Destinaţie construcţie	Supraf. (mp)	Situaţie juridică	Observaţii / Referinţe
A1.1	-C1	constructii de locuinte	50	Cu acte	Nr. niveluri:1; S. construita la sol:50 mp; S. construita desfasurata:50 mp;
A1.2	-C2	constructii de locuinte	34	Cu acte	Nr. niveluri:2; S. construita la sol:34 mp; S. construita desfasurata:68 mp;

Lungime Segmente

1) Valorile lungimilor segmentelor sunt obţinute din proiecţie în plan.

Punct început	X / Y	Punct sfârşit	X / Y	Lungime segment (** (m)
1	442.553,416 375.231,056	2	442.555,886 375.222,486	8.919
2	442.555,886 375.222,486	3	442.562,496 375.199,554	23.866

Punct început	X / Y	Punct sfârşit	X / Y	Lungime segment (** (m)
3	442.562,496 375.199,554	4	442.565,4 375.189,48	10.484
4	442.565,4 375.189,48	5	442.565,486 375.189,183	0.309
5	442.565,486 375.189,183	6	442.566,523 375.189,498	1.084
6	442.566,523 375.189,498	7	442.566,76 375.188,77	0.766
7	442.566,76 375.188,77	8	442.582,39 375.194,341	16.593
8	442.582,39 375.194,341	9	442.575,958 375.218,723	25.216
9	442.575,958 375.218,723	10	442.568,094 375.237,665	20.51
10	442.568,094 375.237,665	11	442.562,171 375.234,73	6.61
11	442.562,171 375.234,73	1	442.553,416 375.231,056	9.495

** Lungimile segmentelor sunt determinate în planul de proiecţie Stereo 70 şi sunt rotunjite la 1 milimetru.
*** Distanţa dintre puncte este formată din segmente cumulate ce sunt mai mici decât valoarea 1 milimetru.

DATE DESPRE IMOBILUL NR. 2670

Oficiul de Cadastru şi Publicitate Imobiliară VALCEA
Biroul de Cadastru şi Publicitate Imobiliară Ramnicu Valcea

A. Partea I. Descrierea imobilului

TEREN Extravilan

Adresa: Jud. Valcea, punct Stoicanesti

Nr. Crt	Nr cadastral Nr. topografic	Suprafaţa* (mp)	Observaţii / Referinţe
A1	35772	Din acte: 2.124 Masurata: 2.118	Sector cadastral:15 Teren neimprejmuit;

B. Partea II. Proprietari şi acte

Inscrieri privitoare la dreptul de proprietate şi alte drepturi reale		Referinţe
21910 / 02/05/2017		
Act Notarial nr. 705, din 25/04/2017 emis de Stan Livea;		
B2	Intabulare, drept de PROPRIETATE, dobandit prin Conventie, cota actuala 1/1, cota initiala 1/1	A1
	1) **CIOBOTEA VALENTINA**, necasatorita;	
	OBSERVATII: bun propriu	

C. Partea III. SARCINI .

Inscrieri privind dezmembramintele dreptului de proprietate, drepturi reale de garanţie şi sarcini	Referinţe
NU SUNT	

Anexa Nr. 1 La Partea I

Teren

Nr cadastral	Suprafaţa (mp)*	Observaţii / Referinţe
35772	Din acte: 2.124 Masurata: 2.118	

* Suprafaţa este determinată in planul de proiecţie Stereo 70.

DETALII LINIARE IMOBIL

Date referitoare la teren

Crt	Categorie folosinţă	Intra vilan	Suprafaţa (mp)	Tarla	Parcelă	Nr. topo	Observaţii / Referinţe
1	arabil	NU	2.118	8	533	-	

Lungime Segmente
1) Valorile lungimilor segmentelor sunt obţinute din proiecţie în plan.

Punct început	X / Y	Punct sfârşit	X / Y	Lungime segment (** (m)
1	442.582,39 375.194,341	2	442.566,76 375.188,77	16.593
2	442.566,76 375.188,77	3	442.570,517 375.177,216	12.149
3	442.570,517 375.177,216	4	442.572,871 375.168,998	8.548
4	442.572,871 375.168,998	5	442.575,43 375.160,063	9.294
5	442.575,43 375.160,063	6	442.580,213 375.140,548	20.093

Punct început	X / Y	Punct sfârşit	X / Y	Lungime segment (** (m)
6	442.580,213 375.140,548	7	442.597,248 375.074,006	68.688
7	442.597,248 375.074,006	8	442.598,713 375.067,784	6.392
8	442.598,713 375.067,784	9	442.615,78 375.071,561	17.48
9	442.615,78 375.071,561	10	442.585,52 375.185,237	117.635
10	442.585,52 375.185,237	1	442.582,39 375.194,341	9.627

** Lungimile segmentelor sunt determinate în planul de proiecţie Stereo 70 şi sunt rotunjite la 1 milimetru.
*** Distanţa dintre puncte este formată din segmente cumulate ce sunt mai mici decât valoarea 1 milimetru.

DATE DESPRE IMOBILUL NR. 2672

Oficiul de Cadastru şi Publicitate Imobiliară VALCEA
Biroul de Cadastru şi Publicitate Imobiliară Ramnicu Valcea

A. Partea I. Descrierea imobilului

TEREN Extravilan

Adresa: Jud. Valcea

Nr. Crt	Nr cadastral Nr. topografic	Suprafaţa* (mp)	Observaţii / Referinţe
A1		2.421	Sector cadastral:15 Teren neimprejmuit;

B. Partea II. Proprietari şi acte

Inscrieri privitoare la dreptul de proprietate şi alte drepturi reale		Referinţe
/		
Act Administrativ nr. 1172/25764, din 10/12/2002 emis de CJSDPAT VALCEA (TITLU DE PROPRIETATE;);		
B1	Intabulare, drept de PROPRIETATE, dobandit prin Reconstituire, cota actuala 1/1, cota initiala 1/1	A1
	1) **POPESCU I. MARIA**, LIPSA CNP;	

C. Partea III. SARCINI .

Inscrieri privind dezmembramintele dreptului de proprietate, drepturi reale de garanţie şi sarcini	Referinţe
NU SUNT	

Anexa Nr. 1 La Partea I

Teren

Nr cadastral	Suprafaţa (mp)*	Observaţii / Referinţe
	2.421	

* Suprafaţa este determinată in planul de proiecţie Stereo 70.

DETALII LINIARE IMOBIL

Date referitoare la teren

Crt	Categorie folosință	Intra vilan	Suprafaţa (mp)	Tarla	Parcelă	Nr. topo	Observaţii / Referinţe
1	arabil	NU	2.421	8	540/1	-	

Lungime Segmente
1) Valorile lungimilor segmentelor sunt obţinute din proiecţie în plan.

Punct început	X / Y	Punct sfârşit	X / Y	Lungime segment (** (m)
1	442.619,828 375.208,524	2	442.604,123 375.201,007	17.411
2	442.604,123 375.201,007	3	442.614,042 375.176,612	26.334
3	442.614,042 375.176,612	4	442.638,277 375.074,133	105.306
4	442.638,277 375.074,133	5	442.658,259 375.080,355	20.928
5	442.658,259 375.080,355	6	442.629,023 375.183,512	107.22

Punct început	X / Y	Punct sfârşit	X / Y	Lungime segment (** (m)
6	442.629,023 375.183,512	1	442.619,828 375.208,524	26.649

** Lungimile segmentelor sunt determinate în planul de proiecţie Stereo 70 şi sunt rotunjite la 1 milimetru.
*** Distanţa dintre puncte este formată din segmente cumulate ce sunt mai mici decât valoarea 1 milimetru.

DATE DESPRE IMOBILUL NR. 2673

Oficiul de Cadastru şi Publicitate Imobiliară VALCEA
Biroul de Cadastru şi Publicitate Imobiliară Ramnicu Valcea

A. Partea I. Descrierea imobilului

TEREN Intravilan

Adresa: Loc. Stoicanesti, Str Zavoiului, Nr. 39, Jud. Valcea, PCTACASA

Nr. Crt	Nr cadastral Nr. topografic	Suprafaţa* (mp)	Observaţii / Referinţe
A1	35532	250	Sector cadastral:15 Teren neimprejmuit;

Construcţii

Crt	Nr cadastral Nr. topografic	Adresa	Observaţii / Referinţe
A1.1	35532-C1	Loc. Stoicanesti, Str Zavoiului, Nr. 39, Jud. Valcea, PCTACASA	Nr. niveluri:1; S. construita la sol:64 mp; S. construita desfasurata:64 mp; CASA DIN ZIDARIE, ACOPERITA CU TIGLA, EDIFICATA IN ANUL 1982,NU ARE CERTIFICAT DE PERFORMANTA ENERGETICA SI NU ESTE DOTATA CU LIFT
A1.2	35532-C2	Loc. Stoicanesti, Str Zavoiului, Nr. 39, Jud. Valcea, PCTACASA	Nr. niveluri:1; S. construita la sol:9 mp; S. construita desfasurata:9 mp; PATUL DIN ZIDARIE, ACOPERIT CU TIGLA, EDIFICAT IN ANUL 1984

B. Partea II. Proprietari şi acte

Inscrieri privitoare la dreptul de proprietate şi alte drepturi reale		Referinţe
36432 / 31/07/2014		
Act Notarial nr. Certificat de Mostenitor nr.661/989, din 11/12/1989 emis de NOTARIATUL DE STAT LOCAL DRAGASANI;		
B1	Intabulare, drept de PROPRIETATE, dobandit prin Succesiune, cota actuala 1/2, cota initiala 1/2	A1
	1) **BADITA NICOLAE**	
B2	Intabulare, drept de PROPRIETATE, dobandit prin Succesiune, cota actuala 1/2, cota initiala 1/2	A1
	1) **BADITA GHEORGHE**, LIPSA CNP;	
B3	Intabulare, drept de PROPRIETATE, dobandit prin Succesiune, cota actuala 1/2, cota initiala 1/2	A1.1, A1.2
	1) **BADITA NICOLAE**	
B4	Intabulare, drept de PROPRIETATE, dobandit prin Succesiune, cota actuala 1/2, cota initiala 1/2	A1.1, A1.2
	1) **BADITA GHEORGHE**, LIPSA CNP;	

C. Partea III. SARCINI .

Inscrieri privind dezmembramintele dreptului de proprietate, drepturi reale de garanţie şi sarcini	Referinţe
NU SUNT	

Anexa Nr. 1 La Partea I

Teren

Nr cadastral	Suprafaţa (mp)*	Observaţii / Referinţe
35532	250	

* Suprafaţa este determinată in planul de proiecţie Stereo 70.

DETALII LINIARE IMOBIL

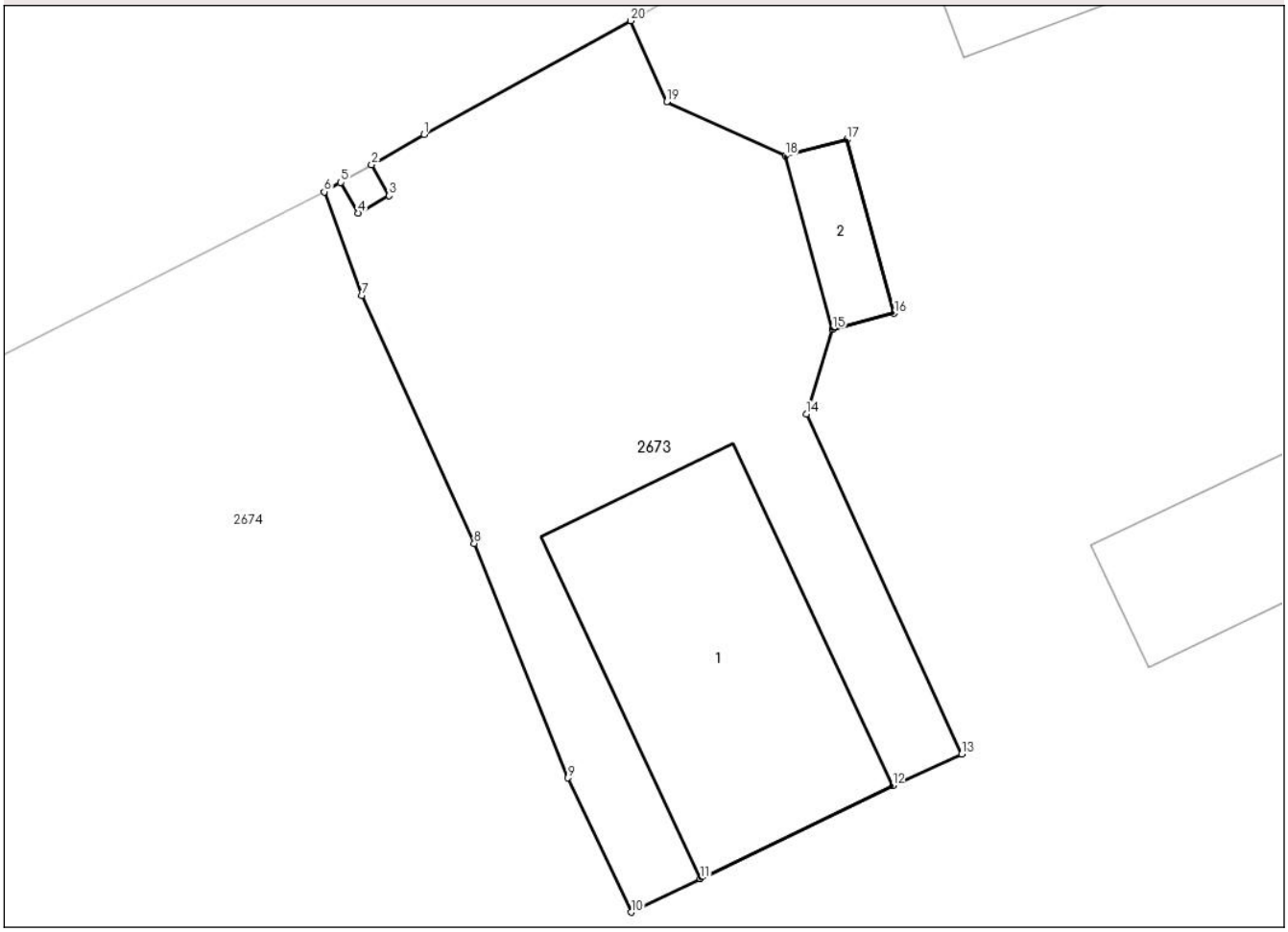

Date referitoare la teren

Crt	Categorie folosinţă	Intra vilan	Suprafaţa (mp)	Tarla	Parcelă	Nr. topo	Observaţii / Referinţe
1	curti constructii	DA	250	8	537	-	

Date referitoare la construcţii

Crt	Număr	Destinaţie construcţie	Supraf. (mp)	Situaţie juridică	Observaţii / Referinţe
A1.1	35532-C1	constructii de locuinte	64	Cu acte	Nr. niveluri:1; S. construita la sol:64 mp; S. construita desfasurata:64 mp; CASA DIN ZIDARIE, ACOPERITA CU TIGLA, EDIFICATA IN ANUL 1982,NU ARE CERTIFICAT DE PERFORMANTA ENERGETICA SI NU ESTE DOTATA CU LIFT
A1.2	35532-C2	constructii anexa	9	Cu acte	Nr. niveluri:1; S. construita la sol:9 mp; S. construita desfasurata:9 mp; PATUL DIN ZIDARIE, ACOPERIT CU TIGLA, EDIFICAT IN ANUL 1984

Lungime Segmente

1) Valorile lungimilor segmentelor sunt obţinute din proiecţie în plan.

Punct început	X / Y	Punct sfârşit	X / Y	Lungime segment (** (m)

Punct început	X / Y	Punct sfârşit	X / Y	Lungime segment (** (m)
1	442.586,882 375.247,394	2	442.585,407 375.246,549	1.7
2	442.585,407 375.246,549	3	442.585,904 375.245,679	1.002
3	442.585,904 375.245,679	4	442.585,035 375.245,184	1.0
4	442.585,035 375.245,184	5	442.584,54 375.246,052	0.999
5	442.584,54 375.246,052	6	442.584,073 375.245,785	0.538
6	442.584,073 375.245,785	7	442.585,133 375.242,868	3.104
7	442.585,133 375.242,868	8	442.588,298 375.235,892	7.66
8	442.588,298 375.235,892	9	442.590,93 375.229,289	7.108
9	442.590,93 375.229,289	10	442.592,718 375.225,51	4.181
10	442.592,718 375.225,51	11	442.594,672 375.226,455	2.171
11	442.594,672 375.226,455	12	442.600,089 375.229,076	6.018
12	442.600,089 375.229,076	13	442.602,037 375.229,961	2.14
13	442.602,037 375.229,961	14	442.597,657 375.239,534	10.527
14	442.597,657 375.239,534	15	442.598,39 375.241,919	2.495
15	442.598,39 375.241,919	16	442.600,132 375.242,368	1.799
16	442.600,132 375.242,368	17	442.598,8 375.247,255	5.065
17	442.598,8 375.247,255	18	442.597,058 375.246,806	1.799
18	442.597,058 375.246,806	19	442.593,725 375.248,323	3.662
19	442.593,725 375.248,323	20	442.592,705 375.250,601	2.496
20	442.592,705 375.250,601	1	442.586,882 375.247,394	6.648

** Lungimile segmentelor sunt determinate în planul de proiecţie Stereo 70 şi sunt rotunjite la 1 milimetru.
*** Distanţa dintre puncte este formată din segmente cumulate ce sunt mai mici decât valoarea 1 milimetru.

DATE DESPRE IMOBILUL NR. 2674

Oficiul de Cadastru şi Publicitate Imobiliară VALCEA
Biroul de Cadastru şi Publicitate Imobiliară Ramnicu Valcea

A. Partea I. Descrierea imobilului

TEREN Necunoscut

Adresa: Loc. Stoicanesti, Str Zavoiului, Nr. 39-41, Jud. Valcea

Nr. Crt	Nr cadastral Nr. topografic	Suprafaţa* (mp)	Observaţii / Referinţe
A1		7.522	Sector cadastral:15 Teren neimprejmuit;

B. Partea II. Proprietari şi acte

Inscrieri privitoare la dreptul de proprietate şi alte drepturi reale		Referinţe
/		
Act Normativ nr. 7, din 13/03/1996 emis de PARLAMENTUL ROMÂNIEI (LEGE; ,art.13);		
B1	Inscrierea posesiei, drept de PROPRIETATE, dobandit prin Lege, cota actuala 1/1, cota initiala 1/1	A1
	1) **NEIDENTIFICAT NEIDENTIFICAT**	
B2	Se notează mențiunea de proprietar neidentificat.	A1

C. Partea III. SARCINI .

Inscrieri privind dezmembramintele dreptului de proprietate, drepturi reale de garanţie şi sarcini	Referinţe
NU SUNT	

Anexa Nr. 1 La Partea I

Teren

Nr cadastral	Suprafaţa (mp)*	Observaţii / Referinţe
	7.522	

* Suprafaţa este determinată in planul de proiecţie Stereo 70.

DETALII LINIARE IMOBIL

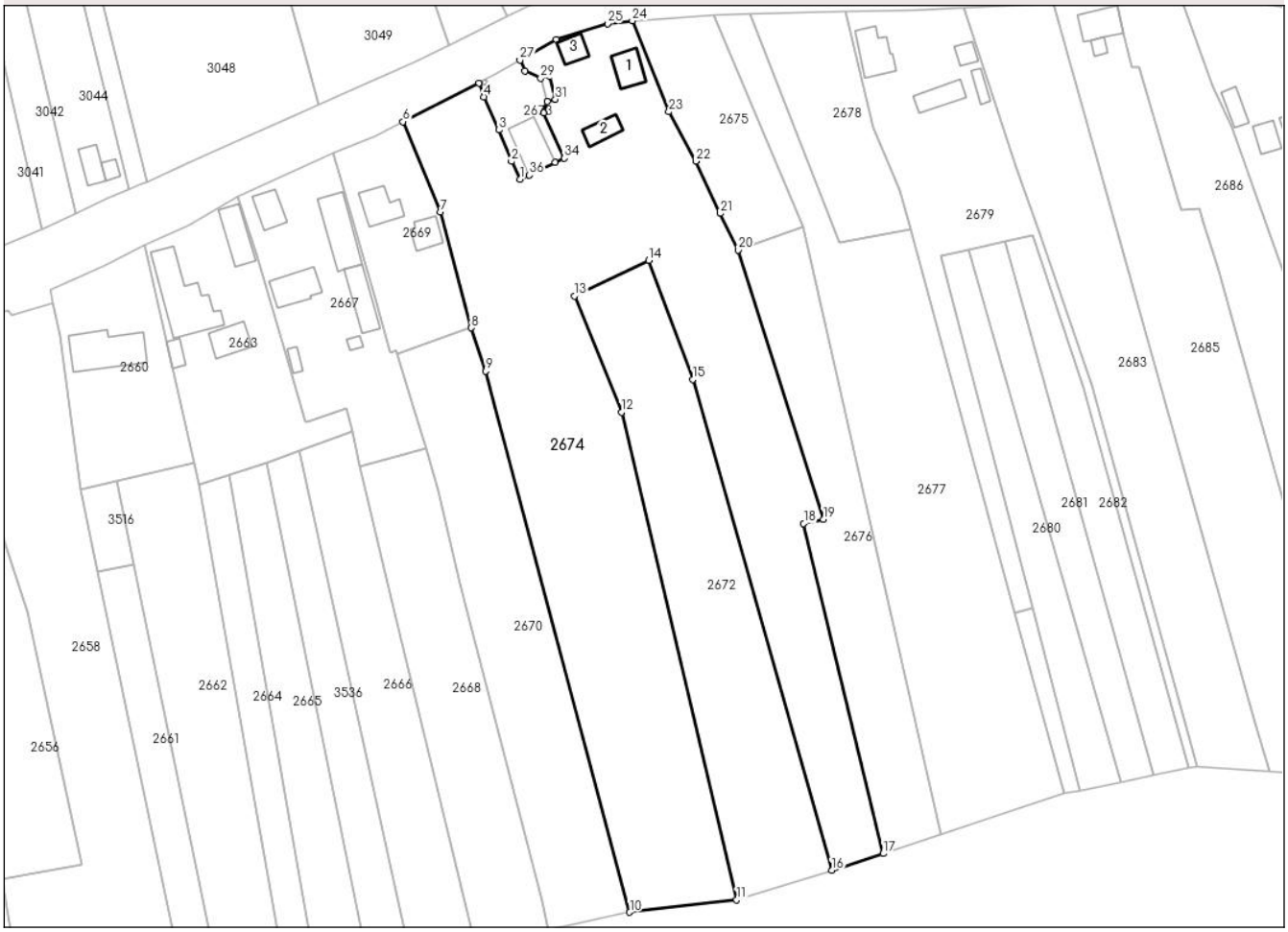

Date referitoare la teren

Crt	Categorie folosință	Intra vilan	Suprafaţa (mp)	Tarla	Parcelă	Nr. topo	Observaţii / Referinţe
1	curti constructii	DA	684	8	538	-	
2	vie	DA	675	8	539	-	
3	arabil	NU	2.163	8	540/2, 540/3	-	
4	arabil	DA	751	8	534, 535, 536	-	
5	arabil	NU	3.249	8	534, 535, 536	-	

Date referitoare la construcţii

Crt	Număr	Destinaţie construcţie	Supraf. (mp)	Situaţie juridică	Observaţii / Referinţe
A1.1	-C1	constructii de locuinte	Din acte: 0 Masurata: 40	Fara acte	Nr. niveluri:1; S. construita la sol:40 mp; S. construita desfasurata:40 mp;
A1.2	-C2	constructii anexa	Din acte: 0 Masurata: 30	Fara acte	Nr. niveluri:1; S. construita la sol:30 mp; S. construita desfasurata:30 mp;
A1.3	-C3	constructii anexa	Din acte: 0 Masurata: 27	Fara acte	Nr. niveluri:1; S. construita la sol:27 mp; S. construita desfasurata:27 mp;

Lungime Segmente
1) Valorile lungimilor segmentelor sunt obţinute din proiecţie în plan.

Punct început	X / Y	Punct sfârşit	X / Y	Lungime segment (** (m)
1	442.592,718 375.225,51	2	442.590,93 375.229,289	4.181
3	442.588,298 375.235,892	4	442.585,133 375.242,868	7.66
5	442.584,073 375.245,785	6	442.568,094 375.237,665	17.924
7	442.575,958 375.218,723	8	442.582,39 375.194,341	25.216
9	442.585,52 375.185,237	10	442.615,78 375.071,561	117.635
11	442.638,277 375.074,133	12	442.614,042 375.176,612	105.306
13	442.604,123 375.201,007	14	442.619,828 375.208,524	17.411
15	442.629,023 375.183,512	16	442.658,259 375.080,355	107.22
17	442.669,09 375.083,878	18	442.652,374 375.153,22	71.328
19	442.656,535 375.154,141	20	442.638,616 375.210,662	59.293
21	442.634,793 375.218,354	22	442.629,681 375.229,325	12.104
23	442.624,007 375.239,74	24	442.616,341 375.258,86	20.6
25	442.611,103 375.258,256	26	442.600,329 375.254,887	11.288
27	442.592,705 375.250,601	28	442.593,725 375.248,323	2.496
29	442.597,058 375.246,806	30	442.598,8 375.247,255	1.799
31	442.600,132 375.242,368	32	442.598,39 375.241,919	1.799
33	442.597,657 375.239,534	34	442.602,037 375.229,961	10.527
35	442.600,089 375.229,076	36	442.594,672 375.226,455	6.018

Punct început	X / Y	Punct sfârşit	X / Y	Lungime segment (** (m)
2	442.590,93 375.229,289	3	442.588,298 375.235,892	7.108
4	442.585,133 375.242,868	5	442.584,073 375.245,785	3.104
6	442.568,094 375.237,665	7	442.575,958 375.218,723	20.51
8	442.582,39 375.194,341	9	442.585,52 375.185,237	9.627
10	442.615,78 375.071,561	11	442.638,277 375.074,133	22.644
12	442.614,042 375.176,612	13	442.604,123 375.201,007	26.334
14	442.619,828 375.208,524	15	442.629,023 375.183,512	26.649
16	442.658,259 375.080,355	17	442.669,09 375.083,878	11.39
18	442.652,374 375.153,22	19	442.656,535 375.154,141	4.262
20	442.638,616 375.210,662	21	442.634,793 375.218,354	8.59
22	442.629,681 375.229,325	23	442.624,007 375.239,74	11.86
24	442.616,341 375.258,86	25	442.611,103 375.258,256	5.273
26	442.600,329 375.254,887	27	442.592,705 375.250,601	8.746
28	442.593,725 375.248,323	29	442.597,058 375.246,806	3.662
30	442.598,8 375.247,255	31	442.600,132 375.242,368	5.065
32	442.598,39 375.241,919	33	442.597,657 375.239,534	2.495
34	442.602,037 375.229,961	35	442.600,089 375.229,076	2.14
36	442.594,672 375.226,455	1	442.592,718 375.225,51	2.171

** Lungimile segmentelor sunt determinate în planul de proiecţie Stereo 70 şi sunt rotunjite la 1 milimetru.
*** Distanţa dintre puncte este formată din segmente cumulate ce sunt mai mici decât valoarea 1 milimetru.

DATE DESPRE IMOBILUL NR. 2675

Oficiul de Cadastru şi Publicitate Imobiliară VALCEA
Biroul de Cadastru şi Publicitate Imobiliară Ramnicu Valcea

A. Partea I. Descrierea imobilului

TEREN Intravilan

Adresa: Loc. Stoicanesti, Str Zavoiului, Nr. 37, Jud. Valcea

Nr. Crt	Nr cadastral Nr. topografic	Suprafaţa* (mp)	Observaţii / Referinţe
A1		800	Sector cadastral:15 Teren neimprejmuit;

B. Partea II. Proprietari şi acte

Inscrieri privitoare la dreptul de proprietate şi alte drepturi reale		Referinţe
/		
Act Administrativ nr. 469/11368, din 01/04/1997 emis de CJSDPAT VALCEA (TITLU DE PROPRIETATE;);		
B1	Intabulare, drept de PROPRIETATE, dobandit prin Reconstituire, cota actuala 1/1, cota initiala 1/1	A1
	1) **TIGMEANU DUMITRA**, LIPSA CNP;	

C. Partea III. SARCINI .

Inscrieri privind dezmembramintele dreptului de proprietate, drepturi reale de garanţie şi sarcini	Referinţe
NU SUNT	

Anexa Nr. 1 La Partea I

Teren

Nr cadastral	Suprafaţa (mp)*	Observaţii / Referinţe
	800	

* Suprafaţa este determinată in planul de proiecţie Stereo 70.

DETALII LINIARE IMOBIL

Date referitoare la teren

Crt	Categorie folosință	Intra vilan	Suprafaţa (mp)	Tarla	Parcelă	Nr. topo	Observaţii / Referinţe
1	curti constructii	DA	304	8	543	-	
2	faneata	DA	496	8	542	-	

Lungime Segmente
1) Valorile lungimilor segmentelor sunt obţinute din proiecţie în plan.

Punct început	X / Y	Punct sfârşit	X / Y	Lungime segment (** (m)
1	442.616,341 375.258,86	2	442.624,007 375.239,74	20.6
2	442.624,007 375.239,74	3	442.629,681 375.229,325	11.86
3	442.629,681 375.229,325	4	442.634,793 375.218,354	12.104
4	442.634,793 375.218,354	5	442.638,616 375.210,662	8.59

Punct început	X / Y	Punct sfârşit	X / Y	Lungime segment (** (m)
5	442.638,616 375.210,662	6	442.652,179 375.215,477	14.392
6	442.652,179 375.215,477	7	442.633,559 375.260,121	48.371
7	442.633,559 375.260,121	1	442.616,341 375.258,86	17.264

** Lungimile segmentelor sunt determinate în planul de proiecţie Stereo 70 şi sunt rotunjite la 1 milimetru.
*** Distanţa dintre puncte este formată din segmente cumulate ce sunt mai mici decât valoarea 1 milimetru.

DATE DESPRE IMOBILUL NR. 2676

Oficiul de Cadastru şi Publicitate Imobiliară VALCEA
Biroul de Cadastru şi Publicitate Imobiliară Ramnicu Valcea

A. Partea I. Descrierea imobilului

TEREN Necunoscut

Adresa: Loc. Stoicanesti, Jud. Valcea

Nr. Crt	Nr cadastral Nr. topografic	Suprafaţa* (mp)	Observaţii / Referinţe
A1		1.650	Sector cadastral:15 Teren neimprejmuit;

B. Partea II. Proprietari şi acte

Inscrieri privitoare la dreptul de proprietate şi alte drepturi reale		Referinţe
/		
Act Notarial nr. 183, din 24/11/2015 emis de BIN PIRVU IOANA (CERTIFICAT DE MOSTENITOR;);		
B1	Intabulare, drept de PROPRIETATE, dobandit prin Succesiune, cota actuala 1/1, cota initiala 1/1	A1
	1) **MESINA CRISTINA-IULIANA**	

C. Partea III. SARCINI .

Inscrieri privind dezmembramintele dreptului de proprietate, drepturi reale de garanţie şi sarcini	Referinţe
NU SUNT	

Anexa Nr. 1 La Partea I

Teren

Nr cadastral	Suprafaţa (mp)*	Observaţii / Referinţe
	1.650	

* Suprafaţa este determinată in planul de proiecţie Stereo 70.

DETALII LINIARE IMOBIL

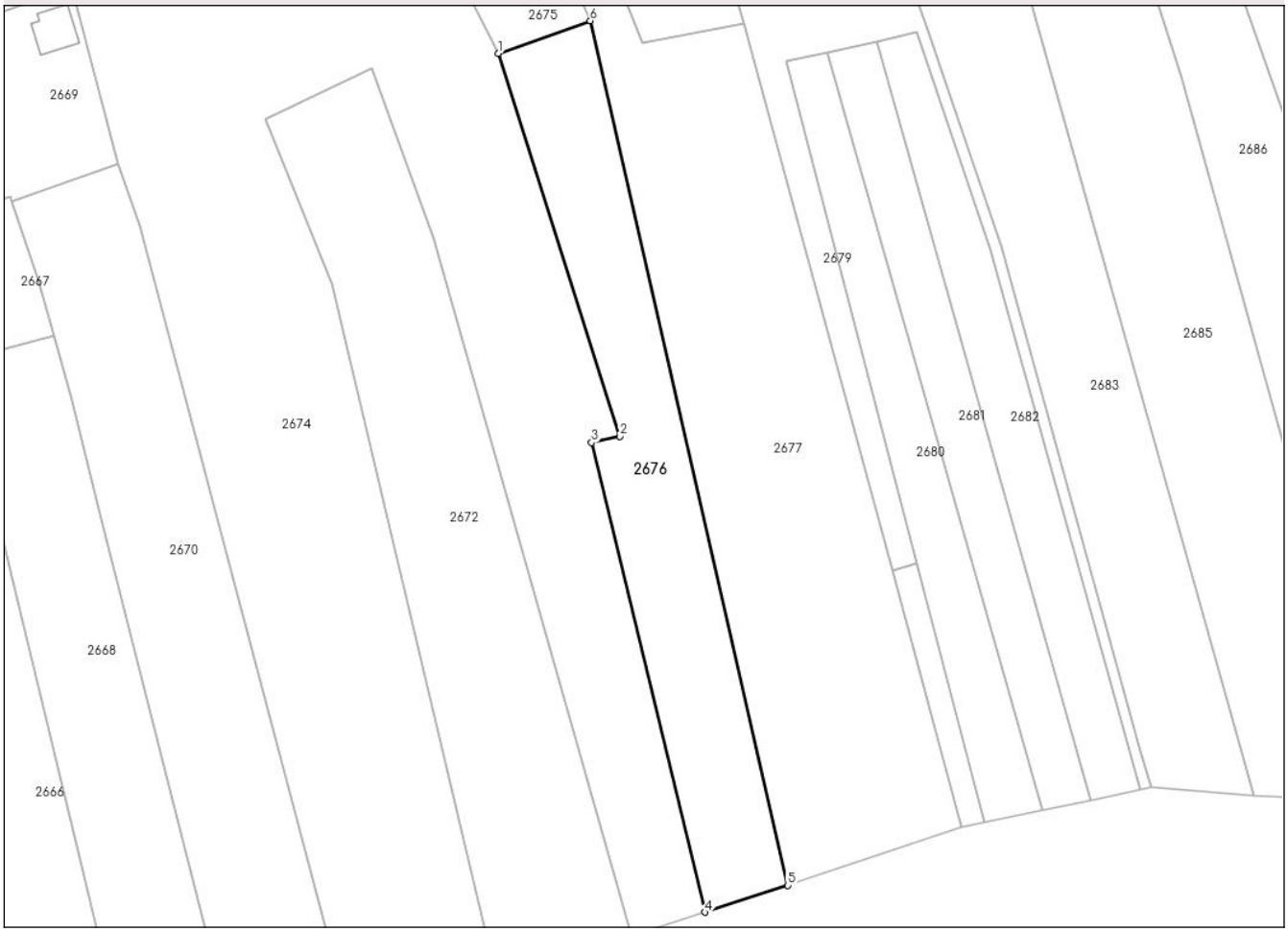

Date referitoare la teren

Crt	Categorie folosință	Intra vilan	Suprafaţa (mp)	Tarla	Parcelă	Nr. topo	Observaţii / Referinţe
1	faneata	DA	147	8	541	-	
2	arabil	NU	1.503	8	541	-	

Lungime Segmente
1) Valorile lungimilor segmentelor sunt obţinute din proiecţie în plan.

Punct început	X / Y	Punct sfârşit	X / Y	Lungime segment (** (m)
1	442.638,616 375.210,662	2	442.656,535 375.154,141	59.293
2	442.656,535 375.154,141	3	442.652,374 375.153,22	4.262
3	442.652,374 375.153,22	4	442.669,09 375.083,878	71.328
4	442.669,09 375.083,878	5	442.681,346 375.087,843	12.881

Punct început	X / Y	Punct sfârşit	X / Y	Lungime segment (** (m)
5	442.681,346 375.087,843	6	442.652,179 375.215,477	130.924
6	442.652,179 375.215,477	1	442.638,616 375.210,662	14.392

** Lungimile segmentelor sunt determinate în planul de proiecţie Stereo 70 şi sunt rotunjite la 1 milimetru.
*** Distanţa dintre puncte este formată din segmente cumulate ce sunt mai mici decât valoarea 1 milimetru.

DATE DESPRE IMOBILUL NR. 2677

Oficiul de Cadastru şi Publicitate Imobiliară VALCEA
Biroul de Cadastru şi Publicitate Imobiliară Ramnicu Valcea

A. Partea I. Descrierea imobilului

Nr. CF vechi:244
Nr. cadastral vechi:364

TEREN Necunoscut

Adresa: Loc. Stoicanesti, Str Zavoiului, Jud. Valcea, pct.Acasa

Nr. Crt	Nr cadastral Nr. topografic	Suprafaţa* (mp)	Observaţii / Referinţe
A1	35362	3.391	Sector cadastral:15 Teren neimprejmuit;

B. Partea II. Proprietari şi acte

Inscrieri privitoare la dreptul de proprietate şi alte drepturi reale		Referinţe
15605 / 15/06/2006		
Contract De Vanzare-Cumparare nr. aut.nr. 1045, din 13/06/2006 emis de BNP.AS LIVIU POP SI RADU NEGRU;		
B1	Intabulare, drept de PROPRIETATE, dobandit prin Conventie, cota actuala 1/1, cota initiala 1/1	A1
	1) **VASILOIU ION** 2) **VASILOIU MARIA**, ,soti;	
	OBSERVATII: (provenita din conversia CF 244)	

C. Partea III. SARCINI .

Inscrieri privind dezmembramintele dreptului de proprietate, drepturi reale de garanţie şi sarcini	Referinţe
NU SUNT	

Anexa Nr. 1 La Partea I

Teren

Nr cadastral	Suprafaţa (mp)*	Observaţii / Referinţe
35362	3.391	

* Suprafaţa este determinată in planul de proiecţie Stereo 70.

DETALII LINIARE IMOBIL

Date referitoare la teren

Crt	Categorie folosință	Intra vilan	Suprafaţa (mp)	Tarla	Parcelă	Nr. topo	Observaţii / Referinţe
1	arabil	NU	2.894	8	547, 548	-	
2	pasune	DA	497	8	544, 546	-	IMPADURITA

Lungime Segmente
1) Valorile lungimilor segmentelor sunt obţinute din proiecţie în plan.

Punct început	X / Y	Punct sfârşit	X / Y	Lungime segment (** (m)
1	442.633,559 375.260,121	2	442.652,179 375.215,477	48.371
2	442.652,179 375.215,477	3	442.681,346 375.087,843	130.924
3	442.681,346 375.087,843	4	442.707,097 375.096,448	27.151
4	442.707,097 375.096,448	5	442.696,778 375.134,37	39.301

Punct început	X / Y	Punct sfârşit	X / Y	Lungime segment (** (m)
5	442.696,778 375.134,37	6	442.674,84 375.214,99	83.552
6	442.674,84 375.214,99	7	442.659,839 375.212,283	15.243
7	442.659,839 375.212,283	8	442.641,048 375.260,181	51.452
8	442.641,048 375.260,181	1	442.633,559 375.260,121	7.489

** Lungimile segmentelor sunt determinate în planul de proiecţie Stereo 70 şi sunt rotunjite la 1 milimetru.
*** Distanţa dintre puncte este formată din segmente cumulate ce sunt mai mici decât valoarea 1 milimetru.

DATE DESPRE IMOBILUL NR. 2678

Oficiul de Cadastru şi Publicitate Imobiliară VALCEA
Biroul de Cadastru şi Publicitate Imobiliară Ramnicu Valcea

A. Partea I. Descrierea imobilului

Nr. CF vechi:247
Nr. cadastral vechi:365

TEREN Intravilan

Adresa: Loc. Stoicanesti, Str Zavoiului, Nr. 35, Jud. Valcea, pct. Acasa

Nr. Crt	Nr cadastral Nr. topografic	Suprafaţa* (mp)	Observaţii / Referinţe
A1	35299	826	Sector cadastral:15 Teren neimprejmuit;

B. Partea II. Proprietari şi acte

Inscrieri privitoare la dreptul de proprietate şi alte drepturi reale		Referinţe
15604 / 15/06/2006		
Contract De Vanzare-Cumparare nr. aut. 1042, din 13/06/2006 emis de BNP NEGRU RADU;		
B1	Intabulare, drept de PROPRIETATE, dobandit prin Conventie, cota actuala 1/1, cota initiala 1/1	A1
	1) **VASILOIU ION** 2) **VASILOIU MARIA**	
	OBSERVATII: (provenita din conversia CF 247)	

C. Partea III. SARCINI .

Inscrieri privind dezmembramintele dreptului de proprietate, drepturi reale de garanţie şi sarcini	Referinţe
NU SUNT	

Anexa Nr. 1 La Partea I

Teren

Nr cadastral	Suprafaţa (mp)*	Observaţii / Referinţe
35299	826	

* Suprafaţa este determinată in planul de proiecţie Stereo 70.

DETALII LINIARE IMOBIL

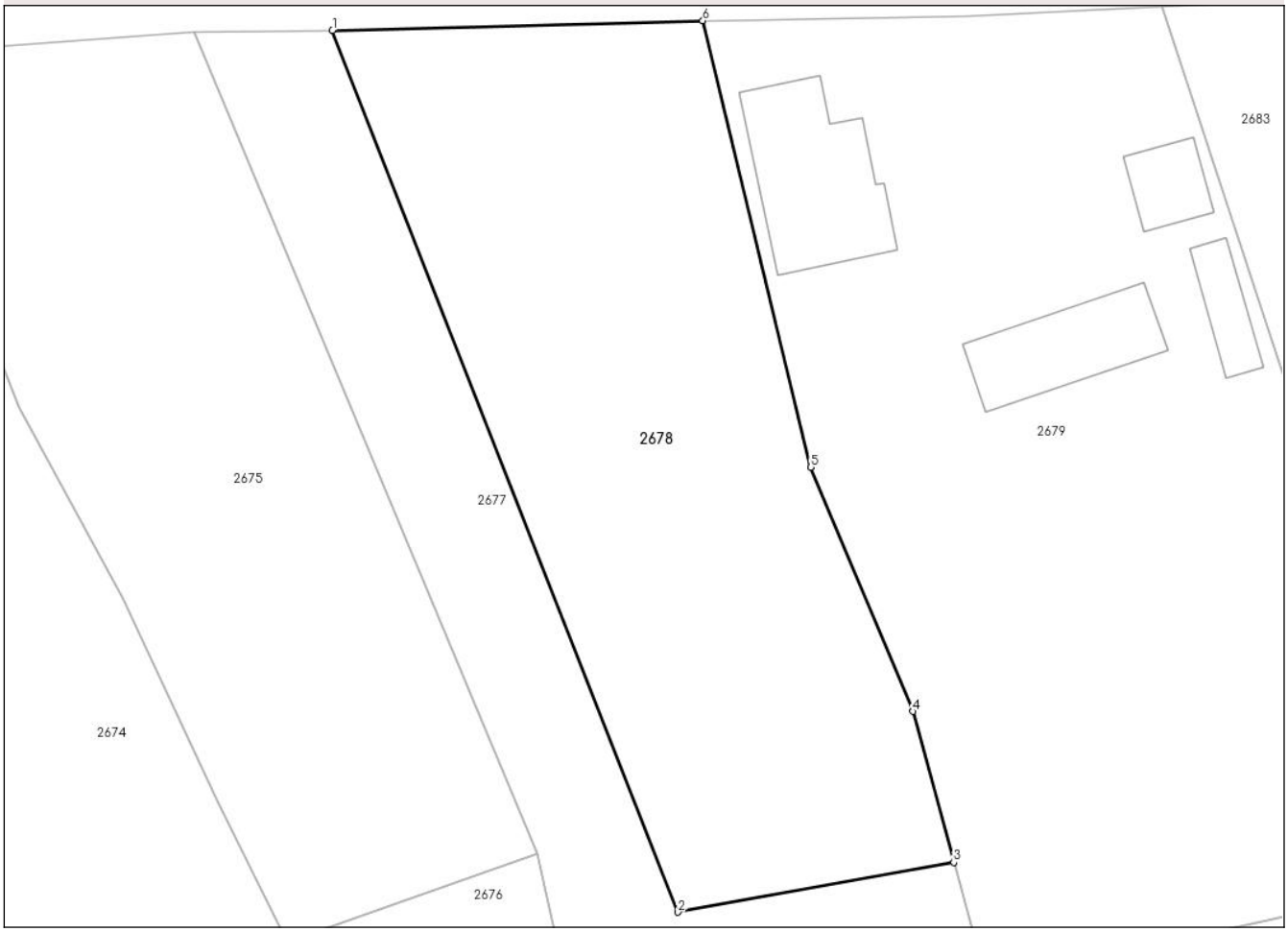

Date referitoare la teren

Crt	Categorie folosință	Intra vilan	Suprafaţa (mp)	Tarla	Parcelă	Nr. topo	Observaţii / Referinţe
1	faneata	DA	826	8	545	-	pct. Acasa

Lungime Segmente
1) Valorile lungimilor segmentelor sunt obţinute din proiecţie în plan.

Punct început	X / Y	Punct sfârşit	X / Y	Lungime segment (** (m)
1	442.641,048 375.260,181	2	442.659,839 375.212,283	51.452
2	442.659,839 375.212,283	3	442.674,84 375.214,99	15.243
3	442.674,84 375.214,99	4	442.672,623 375.223,19	8.494
4	442.672,623 375.223,19	5	442.667,064 375.236,467	14.394
5	442.667,064 375.236,467	6	442.661,192 375.260,718	24.952

Punct început	X / Y	Punct sfârşit	X / Y	Lungime segment (** (m)
6	442.661,192 375.260,718	1	442.641,048 375.260,181	20.151

** Lungimile segmentelor sunt determinate în planul de proiecţie Stereo 70 şi sunt rotunjite la 1 milimetru.
*** Distanţa dintre puncte este formată din segmente cumulate ce sunt mai mici decât valoarea 1 milimetru.

DATE DESPRE IMOBILUL NR. 2679

Oficiul de Cadastru şi Publicitate Imobiliară VALCEA
Biroul de Cadastru şi Publicitate Imobiliară Ramnicu Valcea

A. Partea I. Descrierea imobilului

TEREN Necunoscut

Adresa: Loc. Stoicanesti, Str Zavoiului, Nr. 33, Jud. Valcea

Nr. Crt	Nr cadastral Nr. topografic	Suprafaţa* (mp)	Observaţii / Referinţe
A1		1.834	Sector cadastral:15 Teren neimprejmuit;

Construcţii

Crt	Nr cadastral Nr. topografic	Adresa	Observaţii / Referinţe
A1.1	-C1	Loc. Stoicanesti, Str Zavoiului, Nr. 33, Jud. Valcea	Nr. niveluri:1; S. construita la sol:60 mp; S. construita desfasurata:60 mp;
A1.2	-C2	Loc. Stoicanesti, Str Zavoiului, Nr. 33, Jud. Valcea	Nr. niveluri:1; S. construita la sol:17 mp; S. construita desfasurata:17 mp;
A1.3	-C3	Loc. Stoicanesti, Str Zavoiului, Nr. 33, Jud. Valcea	Nr. niveluri:1; S. construita la sol:41 mp; S. construita desfasurata:41 mp;
A1.4	-C4	Loc. Stoicanesti, Str Zavoiului, Nr. 33, Jud. Valcea	Nr. niveluri:1; S. construita la sol:15 mp; S. construita desfasurata:15 mp;

B. Partea II. Proprietari şi acte

Inscrieri privitoare la dreptul de proprietate şi alte drepturi reale		Referinţe
/		
Hotarare Judecatoreasca nr. 942, din 31/03/2009 emis de JUDECATORIA DRAGASANI (SENTINTA CIVILA;);		
B1	Intabulare, drept de PROPRIETATE, dobandit prin Hotarare Judecatoreasca, cota actuala 1/1, cota initiala 1/1	A1, A1.1, A1.2, A1.3, A1.4
	1) **STOICANESCU MARIN**, LIPSA CNP;	

C. Partea III. SARCINI .

Inscrieri privind dezmembramintele dreptului de proprietate, drepturi reale de garanţie şi sarcini	Referinţe
NU SUNT	

Anexa Nr. 1 La Partea I

Teren

Nr cadastral	Suprafaţa (mp)*	Observaţii / Referinţe
	1.834	

* Suprafaţa este determinată in planul de proiecţie Stereo 70.

DETALII LINIARE IMOBIL

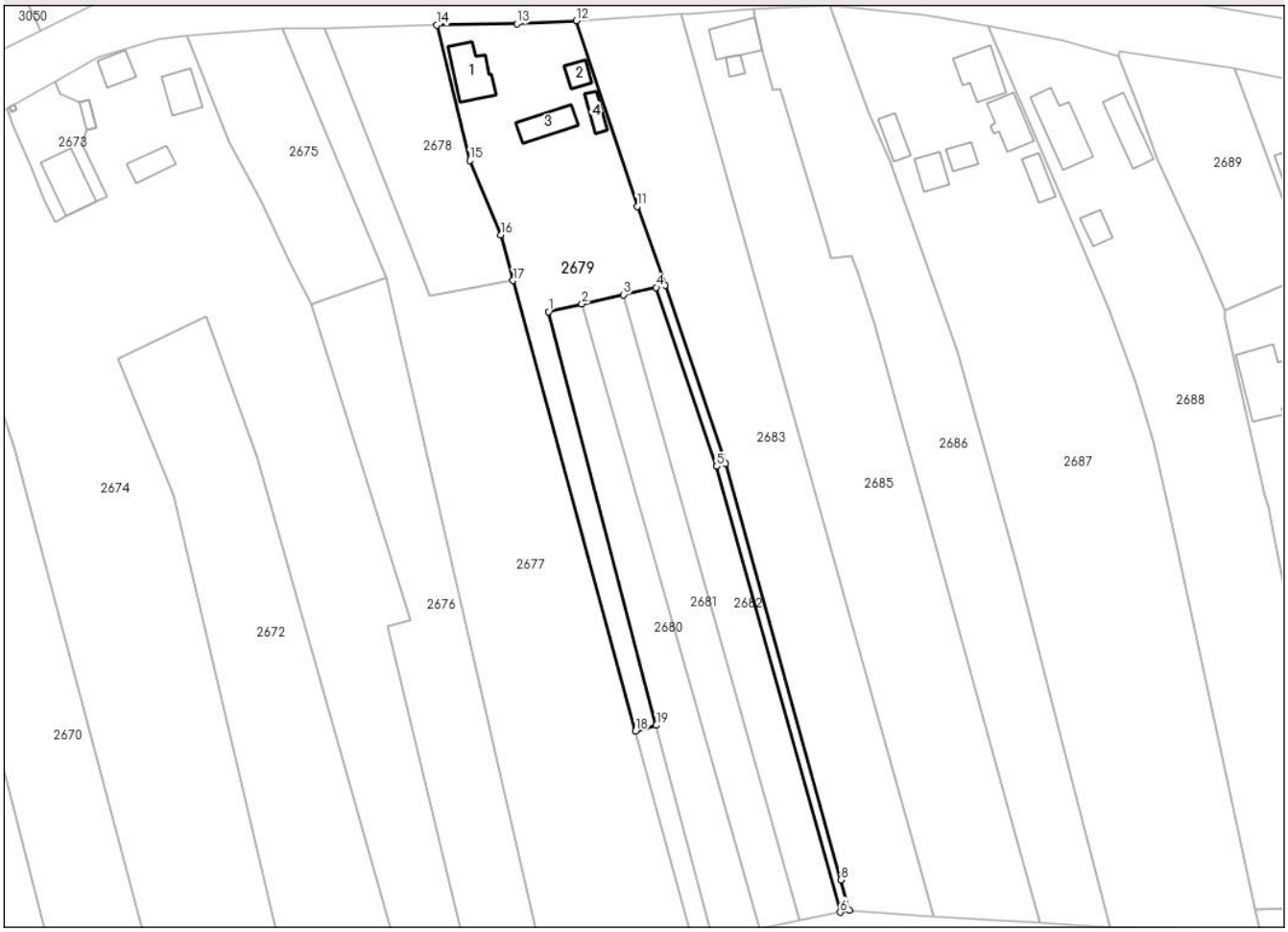

Date referitoare la teren

Crt	Categorie folosință	Intra vilan	Suprafaţa (mp)	Tarla	Parcelă	Nr. topo	Observaţii / Referinţe
1	curti constructii	DA	802	8	550	-	
2	arabil	DA	516	8	549/1, 549/3	-	
3	arabil	NU	192	8	551/1	-	
4	arabil	NU	324	8	551/5	-	

Date referitoare la construcţii

Crt	Număr	Destinaţie construcţie	Supraf. (mp)	Situaţie juridică	Observaţii / Referinţe
A1.1	-C1	constructii de locuinte	Din acte: 59 Masurata: 60	Cu acte	Nr. niveluri:1; S. construita la sol:60 mp; S. construita desfasurata:60 mp;
A1.2	-C2	constructii anexa	Din acte: 10 Masurata: 17	Cu acte	Nr. niveluri:1; S. construita la sol:17 mp; S. construita desfasurata:17 mp;
A1.3	-C3	constructii anexa	Din acte: 24 Masurata: 41	Cu acte	Nr. niveluri:1; S. construita la sol:41 mp; S. construita desfasurata:41 mp;
A1.4	-C4	constructii anexa	Din acte: 7 Masurata: 15	Cu acte	Nr. niveluri:1; S. construita la sol:15 mp; S. construita desfasurata:15 mp;

Lungime Segmente
1) Valorile lungimilor segmentelor sunt obţinute din proiecţie în plan.

Punct început	X / Y	Punct sfârşit	X / Y	Lungime segment (** (m)
1	442.681,149 375.209,434	2	442.687,154 375.210,783	6.155
2	442.687,154 375.210,783	3	442.694,623 375.212,461	7.655
3	442.694,623 375.212,461	4	442.700,456 375.213,771	5.978
4	442.700,456 375.213,771	5	442.711,308 375.181,736	33.823
5	442.711,308 375.181,736	6	442.733,43 375.101,936	82.81
6	442.733,43 375.101,936	7	442.735,048 375.102,273	1.653
7	442.735,048 375.102,273	8	442.733,546 375.107,692	5.623
8	442.733,546 375.107,692	9	442.712,885 375.182,222	77.341
9	442.712,885 375.182,222	10	442.702,051 375.214,13	33.697
10	442.702,051 375.214,13	11	442.697,063 375.228,269	14.993
11	442.697,063 375.228,269	12	442.686,166 375.261,497	34.969
12	442.686,166 375.261,497	13	442.675,515 375.260,964	10.664
13	442.675,515 375.260,964	14	442.661,192 375.260,718	14.325
14	442.661,192 375.260,718	15	442.667,064 375.236,467	24.952
15	442.667,064 375.236,467	16	442.672,623 375.223,19	14.394
16	442.672,623 375.223,19	17	442.674,84 375.214,99	8.494
17	442.674,84 375.214,99	18	442.696,778 375.134,37	83.552
18	442.696,778 375.134,37	19	442.700,482 375.135,378	3.839
19	442.700,482 375.135,378	1	442.681,149 375.209,434	76.538

** Lungimile segmentelor sunt determinate în planul de proiecţie Stereo 70 şi sunt rotunjite la 1 milimetru.
*** Distanţa dintre puncte este formată din segmente cumulate ce sunt mai mici decât valoarea 1 milimetru.

DATE DESPRE IMOBILUL NR. 2680

Oficiul de Cadastru şi Publicitate Imobiliară VALCEA
Biroul de Cadastru şi Publicitate Imobiliară Ramnicu Valcea

A. Partea I. Descrierea imobilului

TEREN Extravilan

Adresa: Jud. Valcea

Nr. Crt	Nr cadastral Nr. topografic	Suprafaţa* (mp)	Observaţii / Referinţe
A1		863	Sector cadastral:15 Teren neimprejmuit;

B. Partea II. Proprietari şi acte

Inscrieri privitoare la dreptul de proprietate şi alte drepturi reale		Referinţe
/		
Act Administrativ nr. 20606, din 04/03/2013 emis de CJSDPAT VALCEA (TITLU DE PROPRIETATE;);		
B1	Intabulare, drept de PROPRIETATE, dobandit prin Reconstituire, cota actuala 1/1, cota initiala 1/1	A1
	1) **STOICANESCU ION**, LIPSA CNP; CNP INCORECT 1460330381414;	

C. Partea III. SARCINI .

Inscrieri privind dezmembramintele dreptului de proprietate, drepturi reale de garanţie şi sarcini	Referinţe
NU SUNT	

Anexa Nr. 1 La Partea I

Teren

Nr cadastral	Suprafaţa (mp)*	Observaţii / Referinţe
	863	

* Suprafaţa este determinată in planul de proiecţie Stereo 70.

DETALII LINIARE IMOBIL

Date referitoare la teren

Crt	Categorie folosință	Intra vilan	Suprafaţa (mp)	Tarla	Parcelă	Nr. topo	Observaţii / Referinţe
1	arabil	NU	863	8	549/2, 551/4	-	

Lungime Segmente
1) Valorile lungimilor segmentelor sunt obţinute din proiecţie în plan.

Punct început	X / Y	Punct sfârşit	X / Y	Lungime segment (** (m)
1	442.687,154 375.210,783	2	442.681,149 375.209,434	6.155
2	442.681,149 375.209,434	3	442.700,482 375.135,378	76.538
3	442.700,482 375.135,378	4	442.710,462 375.097,149	39.51
4	442.710,462 375.097,149	5	442.718,999 375.098,928	8.72
5	442.718,999 375.098,928	1	442.687,154 375.210,783	116.3

** Lungimile segmentelor sunt determinate în planul de proiecţie Stereo 70 şi sunt rotunjite la 1 milimetru.
*** Distanţa dintre puncte este formată din segmente cumulate ce sunt mai mici decât valoarea 1 milimetru.

DATE DESPRE IMOBILUL NR. 2681

Oficiul de Cadastru şi Publicitate Imobiliară VALCEA
Biroul de Cadastru şi Publicitate Imobiliară Ramnicu Valcea

A. Partea I. Descrierea imobilului

TEREN Extravilan

Adresa: Jud. Valcea

Nr. Crt	Nr cadastral Nr. topografic	Suprafaţa* (mp)	Observaţii / Referinţe
A1		863	Sector cadastral:15 Teren neimprejmuit;

B. Partea II. Proprietari şi acte

Inscrieri privitoare la dreptul de proprietate şi alte drepturi reale		Referinţe
/		
Hotarare Judecatoreasca nr. 875, din 25/03/2009 emis de JUDECATORIA DRAGASANI (SENTINTA CIVILA;);		
B1	Intabulare, drept de PROPRIETATE, dobandit prin Hotarare Judecatoreasca, cota actuala 1/1, cota initiala 1/1	A1
	1) **STOICANESCU GH MARIN**, LIPSA CNP;	

C. Partea III. SARCINI .

Inscrieri privind dezmembramintele dreptului de proprietate, drepturi reale de garanţie şi sarcini	Referinţe
NU SUNT	

Anexa Nr. 1 La Partea I

Teren

Nr cadastral	Suprafaţa (mp)*	Observaţii / Referinţe
	863	

* Suprafaţa este determinată in planul de proiecţie Stereo 70.

DETALII LINIARE IMOBIL

Date referitoare la teren

Crt	Categorie folosință	Intra vilan	Suprafaţa (mp)	Tarla	Parcelă	Nr. topo	Observaţii / Referinţe
1	arabil	NU	863	8	551/3	-	

Lungime Segmente
1) Valorile lungimilor segmentelor sunt obţinute din proiecţie în plan.

Punct început	X / Y	Punct sfârşit	X / Y	Lungime segment (** (m)
1	442.694,623 375.212,461	2	442.687,154 375.210,783	7.655
2	442.687,154 375.210,783	3	442.718,999 375.098,928	116.3
3	442.718,999 375.098,928	4	442.726,062 375.100,4	7.215
4	442.726,062 375.100,4	1	442.694,623 375.212,461	116.388

**** Lungimile segmentelor sunt determinate în planul de proiecţie Stereo 70 şi sunt rotunjite la 1 milimetru.**

***** Distanţa dintre puncte este formată din segmente cumulate ce sunt mai mici decât valoarea 1 milimetru.**

DATE DESPRE IMOBILUL NR. 2682

Oficiul de Cadastru şi Publicitate Imobiliară VALCEA
Biroul de Cadastru şi Publicitate Imobiliară Ramnicu Valcea

A. Partea I. Descrierea imobilului

TEREN Extravilan

Adresa: Jud. Valcea

Nr. Crt	Nr cadastral Nr. topografic	Suprafaţa* (mp)	Observaţii / Referinţe
A1		863	Sector cadastral:15 Teren neimprejmuit;

B. Partea II. Proprietari şi acte

Inscrieri privitoare la dreptul de proprietate şi alte drepturi reale		Referinţe
/		
Act Administrativ nr. 1737, din 01/03/2005 emis de CJSDPAT VALCEA (TITLU DE PROPRIETATE;);		
B1	Intabulare, drept de PROPRIETATE, dobandit prin Reconstituire, cota actuala 1/1, cota initiala 1/1	A1
	1) **NEAGOE SALOMIA**, LIPSA CNP;	

C. Partea III. SARCINI .

Inscrieri privind dezmembramintele dreptului de proprietate, drepturi reale de garanţie şi sarcini	Referinţe
NU SUNT	

Anexa Nr. 1 La Partea I

Teren

Nr cadastral	Suprafaţa (mp)*	Observaţii / Referinţe
	863	

* Suprafaţa este determinată in planul de proiecţie Stereo 70.

DETALII LINIARE IMOBIL

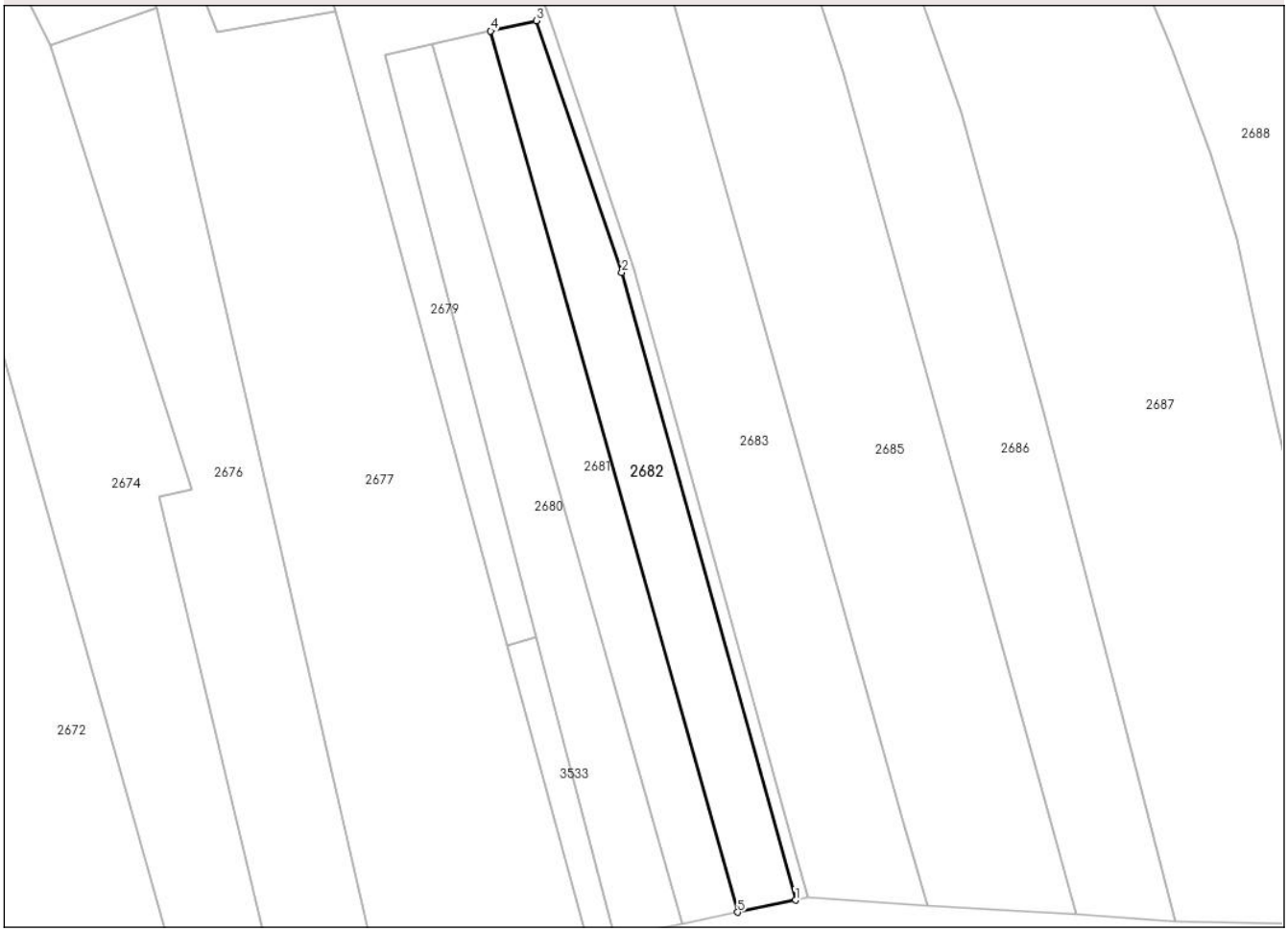

Date referitoare la teren

Crt	Categorie folosință	Intra vilan	Suprafaţa (mp)	Tarla	Parcelă	Nr. topo	Observaţii / Referinţe
1	arabil	NU	863	8	551/2	-	

Lungime Segmente
1) Valorile lungimilor segmentelor sunt obţinute din proiecţie în plan.

Punct început	X / Y	Punct sfârşit	X / Y	Lungime segment (** (m)
1	442.733,43 375.101,936	2	442.711,308 375.181,736	82.81
2	442.711,308 375.181,736	3	442.700,456 375.213,771	33.823
3	442.700,456 375.213,771	4	442.694,623 375.212,461	5.978
4	442.694,623 375.212,461	5	442.726,062 375.100,4	116.388
5	442.726,062 375.100,4	1	442.733,43 375.101,936	7.526

** Lungimile segmentelor sunt determinate în planul de proiecţie Stereo 70 şi sunt rotunjite la 1 milimetru.
*** Distanţa dintre puncte este formată din segmente cumulate ce sunt mai mici decât valoarea 1 milimetru.

DATE DESPRE IMOBILUL NR. 2683

Oficiul de Cadastru şi Publicitate Imobiliară VALCEA
Biroul de Cadastru şi Publicitate Imobiliară Ramnicu Valcea

A. Partea I. Descrierea imobilului

TEREN Necunoscut

Adresa: Loc. Stoicanesti, Str Zavoiului, Nr. 31, Jud. Valcea

Nr. Crt	Nr cadastral Nr. topografic	Suprafaţa* (mp)	Observaţii / Referinţe
A1		2.537	Sector cadastral:15 Teren neimprejmuit;

B. Partea II. Proprietari şi acte

Inscrieri privitoare la dreptul de proprietate şi alte drepturi reale		Referinţe
/		
Act Normativ nr. 7, din 13/03/1996 emis de PARLAMENTUL ROMÂNIEI (LEGE; ,art.13);		
B1	Inscrierea posesiei, drept de PROPRIETATE, dobandit prin Lege, cota actuala 1/1, cota initiala 1/1	A1
	1) **NEIDENTIFICAT NEIDENTIFICAT**	
B2	Se notează mențiunea de proprietar neidentificat.	A1

C. Partea III. SARCINI .

Inscrieri privind dezmembramintele dreptului de proprietate, drepturi reale de garanţie şi sarcini	Referinţe
NU SUNT	

Anexa Nr. 1 La Partea I

Teren

Nr cadastral	Suprafaţa (mp)*	Observaţii / Referinţe
	2.537	

* Suprafaţa este determinată in planul de proiecţie Stereo 70.

DETALII LINIARE IMOBIL

Date referitoare la teren

Crt	Categorie folosință	Intra vilan	Suprafaţa (mp)	Tarla	Parcelă	Nr. topo	Observaţii / Referinţe
1	arabil	DA	828	8	552	-	
2	vie	NU	1.593	8	552	-	
3	pasune	NU	116	8	552/1	-	impadurita

Lungime Segmente
1) Valorile lungimilor segmentelor sunt obţinute din proiecţie în plan.

Punct început	X / Y	Punct sfârşit	X / Y	Lungime segment (** (m)
1	442.704,85 375.262,638	2	442.686,166 375.261,497	18.719
2	442.686,166 375.261,497	3	442.697,063 375.228,269	34.969
3	442.697,063 375.228,269	4	442.702,051 375.214,13	14.993
4	442.702,051 375.214,13	5	442.712,885 375.182,222	33.697

Punct început	X / Y	Punct sfârşit	X / Y	Lungime segment (** (m)
5	442.712,885 375.182,222	6	442.733,546 375.107,692	77.341
6	442.733,546 375.107,692	7	442.735,048 375.102,273	5.623
7	442.735,048 375.102,273	8	442.750,247 375.101,15	15.24
8	442.750,247 375.101,15	9	442.747,404 375.111,265	10.507
9	442.747,404 375.111,265	1	442.704,85 375.262,638	157.241

** Lungimile segmentelor sunt determinate în planul de proiecţie Stereo 70 şi sunt rotunjite la 1 milimetru.
*** Distanţa dintre puncte este formată din segmente cumulate ce sunt mai mici decât valoarea 1 milimetru.

DATE DESPRE IMOBILUL NR. 2685

Oficiul de Cadastru şi Publicitate Imobiliară VALCEA
Biroul de Cadastru şi Publicitate Imobiliară Ramnicu Valcea

A. Partea I. Descrierea imobilului

TEREN Necunoscut

Adresa: Loc. Stoicanesti, Str Zavoiului, Nr. 29, Jud. Valcea

Nr. Crt	Nr cadastral Nr. topografic	Suprafaţa* (mp)	Observaţii / Referinţe
A1		2.849	Sector cadastral:15 Teren neimprejmuit;

Construcţii

Crt	Nr cadastral Nr. topografic	Adresa	Observaţii / Referinţe
A1.1	-C1	Loc. Stoicanesti, Str Zavoiului, Nr. 29, Jud. Valcea	Nr. niveluri:1; S. construita la sol:49 mp; S. construita desfasurata:49 mp;
A1.2	-C2	Loc. Stoicanesti, Str Zavoiului, Nr. 29, Jud. Valcea	Nr. niveluri:1; S. construita la sol:10 mp; S. construita desfasurata:10 mp;

B. Partea II. Proprietari şi acte

Inscrieri privitoare la dreptul de proprietate şi alte drepturi reale		Referinţe
/		
Act Administrativ nr. 1242/46923, din 27/04/2002 emis de CJSDPAT VALCEA (TITLU DE PROPRIETATE;);		
B1	Intabulare, drept de PROPRIETATE, dobandit prin Reconstituire, cota actuala 1/1, cota initiala 1/1	A1
	1) **MANUTA GHEORGHE**, LIPSA CNP;	
Act Administrativ nr. 4603, din 18/09/2024 emis de PRIMARIA COMUNEI OLANU (ADEVERINTA;);		
B2	Intabulare, drept de PROPRIETATE, dobandit prin Construire, cota actuala 1/1, cota initiala 1/1	A1.1, A1.2
	1) **MANUTA GHEORGHE**, LIPSA CNP;	

C. Partea III. SARCINI .

Inscrieri privind dezmembramintele dreptului de proprietate, drepturi reale de garanţie şi sarcini	Referinţe
NU SUNT	

Anexa Nr. 1 La Partea I

Teren

Nr cadastral	Suprafaţa (mp)*	Observaţii / Referinţe
	2.849	

* Suprafaţa este determinată in planul de proiecţie Stereo 70.

DETALII LINIARE IMOBIL

Date referitoare la teren

Crt	Categorie folosință	Intra vilan	Suprafaţa (mp)	Tarla	Parcelă	Nr. topo	Observaţii / Referinţe
1	curti constructii	DA	198	8	-	-	
2	arabil	DA	415	8	553/1	-	
3	vie	NU	1.990	8	553/2	-	
4	pasune	NU	246	8	554	-	impadurita

Date referitoare la construcţii

Crt	Număr	Destinaţie construcţie	Supraf. (mp)	Situaţie juridică	Observaţii / Referinţe
A1.1	-C1	constructii de locuinte	49	Cu acte	Nr. niveluri:1; S. construita la sol:49 mp; S. construita desfasurata:49 mp;
A1.2	-C2	constructii anexa	10	Cu acte	Nr. niveluri:1; S. construita la sol:10 mp; S. construita desfasurata:10 mp;

Lungime Segmente

1) Valorile lungimilor segmentelor sunt obţinute din proiecţie în plan.

Punct început	X / Y	Punct sfârşit	X / Y	Lungime segment (** (m)

Punct început	X / Y	Punct sfârşit	X / Y	Lungime segment (** (m)
1	442.717,88 375.263,498	2	442.706,375 375.262,731	11.531
2	442.706,375 375.262,731	3	442.704,85 375.262,638	1.528
3	442.704,85 375.262,638	4	442.747,404 375.111,265	157.241
4	442.747,404 375.111,265	5	442.750,247 375.101,15	10.507
5	442.750,247 375.101,15	6	442.769,211 375.100,074	18.995
6	442.769,211 375.100,074	7	442.764,722 375.116,262	16.799
7	442.764,722 375.116,262	8	442.739,486 375.207,256	94.429
8	442.739,486 375.207,256	9	442.736,452 375.216,671	9.892
9	442.736,452 375.216,671	10	442.735,569 375.219,412	2.88
10	442.735,569 375.219,412	11	442.731,814 375.219,072	3.77
11	442.731,814 375.219,072	12	442.731,325 375.220,706	1.706
12	442.731,325 375.220,706	13	442.722,799 375.249,194	29.736
13	442.722,799 375.249,194	14	442.721,293 375.249,13	1.507
14	442.721,293 375.249,13	15	442.719,536 375.256,264	7.347
15	442.719,536 375.256,264	16	442.718,23 375.261,97	5.854
16	442.718,23 375.261,97	1	442.717,88 375.263,498	1.568

** Lungimile segmentelor sunt determinate în planul de proiecţie Stereo 70 şi sunt rotunjite la 1 milimetru.
*** Distanţa dintre puncte este formată din segmente cumulate ce sunt mai mici decât valoarea 1 milimetru.

DATE DESPRE IMOBILUL NR. 2686

Oficiul de Cadastru şi Publicitate Imobiliară VALCEA
Biroul de Cadastru şi Publicitate Imobiliară Ramnicu Valcea

A. Partea I. Descrierea imobilului

Nr. CF vechi:47
Nr. cadastral vechi:75

TEREN Necunoscut

Adresa: Loc. Stoicanesti, Str Zavoiului, Nr. 27, Jud. Valcea

Nr. Crt	Nr cadastral Nr. topografic	Suprafaţa* (mp)	Observaţii / Referinţe
A1	37388	2.268	Sector cadastral:15 Teren neimprejmuit;

B. Partea II. Proprietari şi acte

Inscrieri privitoare la dreptul de proprietate şi alte drepturi reale		Referinţe
920 / 24/08/2000		
Contract De Vânzare-Cumpărare nr. 3039, din 23/08/2000 emis de BNP Gutau Mariana;		
B1	Intabulare, drept de PROPRIETATE, dobandit prin Conventie, cota actuala 1/1, cota initiala 1/1	A1
	1) **CRAIU DUMITRU** 2) **CRAIU MIHAELA-NICOLETA**, LIPSA CNP; soti;	
	OBSERVATII: bun comun cu titlu de cumparare	

C. Partea III. SARCINI .

Inscrieri privind dezmembramintele dreptului de proprietate, drepturi reale de garanţie şi sarcini	Referinţe
NU SUNT	

Anexa Nr. 1 La Partea I

Teren

Nr cadastral	Suprafaţa (mp)*	Observaţii / Referinţe
37388	2.268	

* Suprafaţa este determinată in planul de proiecţie Stereo 70.

DETALII LINIARE IMOBIL

Date referitoare la teren

Crt	Categorie folosință	Intra vilan	Suprafaţa (mp)	Tarla	Parcelă	Nr. topo	Observaţii / Referinţe
1	livada	DA	688	8	557,558,559	-	
2	livada	NU	1.580	8	555,556,557	-	

Lungime Segmente
1) Valorile lungimilor segmentelor sunt obţinute din proiecţie în plan.

Punct început	X / Y	Punct sfârşit	X / Y	Lungime segment (** (m)
1	442.731,477 375.264,145	2	442.717,88 375.263,498	13.612
2	442.717,88 375.263,498	3	442.718,23 375.261,97	1.568
3	442.718,23 375.261,97	4	442.719,536 375.256,264	5.854
4	442.719,536 375.256,264	5	442.721,293 375.249,13	7.347

Punct început	X / Y	Punct sfârşit	X / Y	Lungime segment (** (m)
5	442.721,293 375.249,13	6	442.722,799 375.249,194	1.507
6	442.722,799 375.249,194	7	442.731,325 375.220,706	29.736
7	442.731,325 375.220,706	8	442.731,814 375.219,072	1.706
8	442.731,814 375.219,072	9	442.735,569 375.219,412	3.77
9	442.735,569 375.219,412	10	442.736,452 375.216,671	2.88
10	442.736,452 375.216,671	11	442.739,486 375.207,256	9.892
11	442.739,486 375.207,256	12	442.764,722 375.116,262	94.429
12	442.764,722 375.116,262	13	442.769,211 375.100,074	16.799
13	442.769,211 375.100,074	14	442.781,841 375.099,261	12.656
14	442.781,841 375.099,261	15	442.774,253 375.128,514	30.221
15	442.774,253 375.128,514	16	442.765,049 375.163,998	36.658
16	442.765,049 375.163,998	17	442.754,605 375.202,049	39.458
17	442.754,605 375.202,049	18	442.748,335 375.219,79	18.816
18	442.748,335 375.219,79	19	442.742,469 375.236,388	17.604
19	442.742,469 375.236,388	20	442.738,509 375.245,168	9.632
20	442.738,509 375.245,168	1	442.731,477 375.264,145	20.238

** Lungimile segmentelor sunt determinate în planul de proiecţie Stereo 70 şi sunt rotunjite la 1 milimetru.
*** Distanţa dintre puncte este formată din segmente cumulate ce sunt mai mici decât valoarea 1 milimetru.

DATE DESPRE IMOBILUL NR. 2687

Oficiul de Cadastru şi Publicitate Imobiliară VALCEA
Biroul de Cadastru şi Publicitate Imobiliară Ramnicu Valcea

A. Partea I. Descrierea imobilului

TEREN Necunoscut

Adresa: Loc. Stoicanesti, Str Zavoiului, Nr. 25, Jud. Valcea

Nr. Crt	Nr cadastral Nr. topografic	Suprafaţa* (mp)	Observaţii / Referinţe
A1		4.689	Sector cadastral:15 Teren neimprejmuit;

Construcţii

Crt	Nr cadastral Nr. topografic	Adresa	Observaţii / Referinţe
A1.1	-C1	Loc. Stoicanesti, Str Zavoiului, Nr. 25, Jud. Valcea	Nr. niveluri:1; S. construita la sol:58 mp; S. construita desfasurata:58 mp;
A1.2	-C2	Loc. Stoicanesti, Str Zavoiului, Nr. 25, Jud. Valcea	Nr. niveluri:1; S. construita la sol:50 mp; S. construita desfasurata:50 mp;
A1.3	-C3	Loc. Stoicanesti, Str Zavoiului, Nr. 25, Jud. Valcea	Nr. niveluri:1; S. construita la sol:25 mp; S. construita desfasurata:25 mp;
A1.4	-C4	Loc. Stoicanesti, Str Zavoiului, Nr. 25, Jud. Valcea	Nr. niveluri:1; S. construita la sol:20 mp; S. construita desfasurata:20 mp;
A1.5	-C5	Loc. Stoicanesti, Str Zavoiului, Nr. 25, Jud. Valcea	Nr. niveluri:1; S. construita la sol:28 mp; S. construita desfasurata:28 mp;
A1.6	-C6	Loc. Stoicanesti, Str Zavoiului, Nr. 25, Jud. Valcea	Nr. niveluri:1; S. construita la sol:27 mp; S. construita desfasurata:27 mp;

B. Partea II. Proprietari şi acte

Inscrieri privitoare la dreptul de proprietate şi alte drepturi reale		Referinţe
/		
Act Administrativ nr. 1746, din 23/08/2005 emis de CJSDPAT VALCEA (TITLU DE PROPRIETATE;);		
B1	Intabulare, drept de PROPRIETATE, dobandit prin Reconstituire, cota actuala 1/1, cota initiala 1/1	A1
	1) **POPA M. MARIN**, LIPSA CNP; 2) **TOMA M. GHEORGHE**, LIPSA CNP;	
Act Administrativ nr. 4603, din 18/09/2024 emis de PRIMARIA COMUNEI OLANU (ADEVERINTA;);		
B2	Intabulare, drept de PROPRIETATE, dobandit prin Construire, cota actuala 1/1, cota initiala 1/1	A1.1, A1.2, A1.3, A1.4, A1.5, A1.6
	1) **POPA M. MARIN**, LIPSA CNP; 2) **TOMA M. GHEORGHE**, LIPSA CNP;	

C. Partea III. SARCINI .

Inscrieri privind dezmembramintele dreptului de proprietate, drepturi reale de garanţie şi sarcini	Referinţe
NU SUNT	

Anexa Nr. 1 La Partea I

Teren

Nr cadastral	Suprafaţa (mp)*	Observaţii / Referinţe
	4.689	

* Suprafaţa este determinată in planul de proiecţie Stereo 70.

DETALII LINIARE IMOBIL

Date referitoare la teren

Crt	Categorie folosință	Intra vilan	Suprafaţa (mp)	Tarla	Parcelă	Nr. topo	Observaţii / Referinţe
1	curti constructii	DA	1.054	8	560	-	
2	arabil	DA	710	8	562	-	
3	arabil	NU	963	8	561	-	
4	faneata	NU	1.058	8	563/1	-	
5	pasune	NU	904	8	563/2	-	impadurita

Date referitoare la construcţii

Crt	Număr	Destinaţie construcţie	Supraf. (mp)	Situaţie juridică	Observaţii / Referinţe
A1.1	-C1	constructii de locuinte	58	Cu acte	Nr. niveluri:1; S. construita la sol:58 mp; S. construita desfasurata:58 mp;
A1.2	-C2	constructii de locuinte	50	Cu acte	Nr. niveluri:1; S. construita la sol:50 mp; S. construita desfasurata:50 mp;
A1.3	-C3	constructii anexa	25	Cu acte	Nr. niveluri:1; S. construita la sol:25 mp; S. construita desfasurata:25 mp;
A1.4	-C4	constructii anexa	20	Cu acte	Nr. niveluri:1; S. construita la sol:20 mp; S. construita desfasurata:20 mp;
A1.5	-C5	constructii anexa	28	Cu acte	Nr. niveluri:1; S. construita la sol:28 mp; S. construita desfasurata:28 mp;
A1.6	-C6	constructii anexa	27	Cu acte	Nr. niveluri:1; S. construita la sol:27 mp; S. construita desfasurata:27 mp;

Lungime Segmente
1) Valorile lungimilor segmentelor sunt obţinute din proiecţie în plan.

Punct început	X / Y	Punct sfârşit	X / Y	Lungime segment (** (m)
1	442.759,999 375.260,458	2	442.748,591 375.262,578	11.603
2	442.748,591 375.262,578	3	442.731,477 375.264,145	17.186
3	442.731,477 375.264,145	4	442.738,509 375.245,168	20.238
4	442.738,509 375.245,168	5	442.742,469 375.236,388	9.632
5	442.742,469 375.236,388	6	442.748,335 375.219,79	17.604
6	442.748,335 375.219,79	7	442.754,605 375.202,049	18.816
7	442.754,605 375.202,049	8	442.765,049 375.163,998	39.458
8	442.765,049 375.163,998	9	442.774,253 375.128,514	36.658
9	442.774,253 375.128,514	10	442.781,841 375.099,261	30.221
10	442.781,841 375.099,261	11	442.808,553 375.098,691	26.718
11	442.808,553 375.098,691	12	442.807,761 375.102,353	3.747
12	442.807,761 375.102,353	13	442.792,327 375.173,73	73.027
13	442.792,327 375.173,73	14	442.789,64 375.186,06	12.619
14	442.789,64 375.186,06	15	442.786,304 375.196,907	11.348
15	442.786,304 375.196,907	16	442.781,518 375.209,939	13.883
16	442.781,518 375.209,939	17	442.780,455 375.212,561	2.829
17	442.780,455 375.212,561	18	442.773,15 375.229,707	18.637
18	442.773,15 375.229,707	1	442.759,999 375.260,458	33.445

** Lungimile segmentelor sunt determinate în planul de proiecţie Stereo 70 şi sunt rotunjite la 1 milimetru.
*** Distanţa dintre puncte este formată din segmente cumulate ce sunt mai mici decât valoarea 1 milimetru.

DATE DESPRE IMOBILUL NR. 2688

Oficiul de Cadastru şi Publicitate Imobiliară VALCEA
Biroul de Cadastru şi Publicitate Imobiliară Ramnicu Valcea

A. Partea I. Descrierea imobilului

TEREN Necunoscut

Adresa: Loc. Stoicanesti, Str Zavoiului, Nr. 23, Jud. Valcea

Nr. Crt	Nr cadastral Nr. topografic	Suprafaţa* (mp)	Observaţii / Referinţe
A1		2.876	Sector cadastral:15 Teren neimprejmuit;

Construcţii

Crt	Nr cadastral Nr. topografic	Adresa	Observaţii / Referinţe
A1.1	-C1	Loc. Stoicanesti, Str Zavoiului, Nr. 23, Jud. Valcea	Nr. niveluri:1; S. construita la sol:77 mp; S. construita desfasurata:77 mp;
A1.2	-C2	Loc. Stoicanesti, Str Zavoiului, Nr. 23, Jud. Valcea	Nr. niveluri:1; S. construita la sol:53 mp; S. construita desfasurata:53 mp;
A1.3	-C3	Loc. Stoicanesti, Str Zavoiului, Nr. 23, Jud. Valcea	Nr. niveluri:1; S. construita la sol:22 mp; S. construita desfasurata:22 mp;

B. Partea II. Proprietari şi acte

Inscrieri privitoare la dreptul de proprietate şi alte drepturi reale		Referinţe
/		
Hotarare Judecatoreasca nr. 432, din 18/02/2010 emis de JUDECATORIA DRAGASANI (SENTINTA CIVILA;);		
B1	Intabulare, drept de PROPRIETATE, dobandit prin Hotarare Judecatoreasca, cota actuala 1/1, cota initiala 1/1	A1, A1.1, A1.2, A1.3
	1) **BALASOIU ST ION**, LIPSA CNP;	

C. Partea III. SARCINI .

Inscrieri privind dezmembramintele dreptului de proprietate, drepturi reale de garanţie şi sarcini	Referinţe
NU SUNT	

Anexa Nr. 1 La Partea I

Teren

Nr cadastral	Suprafaţa (mp)*	Observaţii / Referinţe
	2.876	

* Suprafaţa este determinată in planul de proiecţie Stereo 70.

DETALII LINIARE IMOBIL

Date referitoare la teren

Crt	Categorie folosință	Intra vilan	Suprafaţa (mp)	Tarla	Parcelă	Nr. topo	Observaţii / Referinţe
1	curti constructii	DA	863	8	568	-	
2	arabil	DA	788	8	566, 567	-	
3	faneata	NU	634	8	565	-	
4	pasune	NU	591	8	564	-	impadurita

Date referitoare la construcţii

Crt	Număr	Destinaţie construcţie	Supraf. (mp)	Situaţie juridică	Observaţii / Referinţe
A1.1	-C1	constructii de locuinte	Din acte: 70 Masurata: 77	Cu acte	Nr. niveluri:1; S. construita la sol:77 mp; S. construita desfasurata:77 mp;
A1.2	-C2	constructii anexa	Din acte: 8 Masurata: 53	Cu acte	Nr. niveluri:1; S. construita la sol:53 mp; S. construita desfasurata:53 mp;
A1.3	-C3	constructii anexa	Din acte: 21 Masurata: 22	Cu acte	Nr. niveluri:1; S. construita la sol:22 mp; S. construita desfasurata:22 mp;

Lungime Segmente
1) Valorile lungimilor segmentelor sunt obţinute din proiecţie în plan.

Punct început	X / Y	Punct sfârşit	X / Y	Lungime segment (** (m)
1	442.783,32 375.255,232	2	442.773,428 375.257,922	10.251
2	442.773,428 375.257,922	3	442.759,999 375.260,458	13.666
3	442.759,999 375.260,458	4	442.773,15 375.229,707	33.445
4	442.773,15 375.229,707	5	442.780,455 375.212,561	18.637
5	442.780,455 375.212,561	6	442.781,518 375.209,939	2.829
6	442.781,518 375.209,939	7	442.786,304 375.196,907	13.883
7	442.786,304 375.196,907	8	442.789,64 375.186,06	11.348
8	442.789,64 375.186,06	9	442.792,327 375.173,73	12.619
9	442.792,327 375.173,73	10	442.807,761 375.102,353	73.027
10	442.807,761 375.102,353	11	442.823,868 375.103,014	16.121
11	442.823,868 375.103,014	12	442.810,116 375.174,473	72.77
12	442.810,116 375.174,473	13	442.809,414 375.176,424	2.073
13	442.809,414 375.176,424	14	442.802,404 375.208,04	32.384
14	442.802,404 375.208,04	15	442.802,458 375.209,587	1.548
15	442.802,458 375.209,587	16	442.798,025 375.219,835	11.166
16	442.798,025 375.219,835	17	442.790,329 375.236,756	18.589
17	442.790,329 375.236,756	18	442.786,959 375.245,777	9.63
18	442.786,959 375.245,777	1	442.783,32 375.255,232	10.131

** Lungimile segmentelor sunt determinate în planul de proiecţie Stereo 70 şi sunt rotunjite la 1 milimetru.
*** Distanţa dintre puncte este formată din segmente cumulate ce sunt mai mici decât valoarea 1 milimetru.

DATE DESPRE IMOBILUL NR. 2689

Oficiul de Cadastru şi Publicitate Imobiliară VALCEA
Biroul de Cadastru şi Publicitate Imobiliară Ramnicu Valcea

A. Partea I. Descrierea imobilului

TEREN Intravilan

Adresa: Loc. Stoicanesti, Str Zavoiului, Nr. 21, Jud. Valcea, Punctul Acasa II

Nr. Crt	Nr cadastral Nr. topografic	Suprafaţa* (mp)	Observaţii / Referinţe
A1	36865	Din acte: 835 Masurata: 798	Sector cadastral:15 Teren neimprejmuit;

B. Partea II. Proprietari şi acte

Inscrieri privitoare la dreptul de proprietate şi alte drepturi reale		Referinţe
3728 / 19/01/2021		
Act Notarial nr. 60, din 18/01/2021 emis de Holohan Diana Mihaela;		
B2	Intabulare, drept de PROPRIETATE, dobandit prin Conventie, cota actuala 1/1, cota initiala 1/1	A1
	1) **ENACHIOIU LIGIA-MARINA**, necasatorita;	
	OBSERVATII: bun propriu, cu titlu de cumparare	

C. Partea III. SARCINI

Inscrieri privind dezmembramintele dreptului de proprietate, drepturi reale de garanţie şi sarcini		Referinţe
52248 / 21/08/2020		
Hotarare Judecatoreasca nr. Decizia civila nr. 168/A, din 05/06/2007 emis de TRIBUNALUL VALCEA (; in Dosar nr. 1094/90/2005 (Numar in format vechi 1200/Cv/2005));		
C1	Intabulare, drept de IPOTECA LEGALA, Valoare:1894000 LEI, reprezentand sulta	A1
	1) **SANDA GHEORGHITA**, LIPSA CNP; 2) **DERESU GHEORGHE**, LIPSA CNP; 3) **PITIGOI FLOAREA**, LIPSA CNP; 4) **PRUJOIU EUGENIA**, LIPSA CNP; 5) **SANDA MARIN**, LIPSA CNP; 6) **PANA VETUTA**, LIPSA CNP; 7) **SANDA MARIA**, LIPSA CNP; 8) **DOBRICA ION MARIAN**, LIPSA CNP;	

Anexa Nr. 1 La Partea I

Teren

Nr cadastral	Suprafaţa (mp)*	Observaţii / Referinţe
36865	Din acte: 835 Masurata: 798	

* Suprafaţa este determinată in planul de proiecţie Stereo 70.

DETALII LINIARE IMOBIL

Date referitoare la teren

Crt	Categorie folosinţă	Intra vilan	Suprafaţa (mp)	Tarla	Parcelă	Nr. topo	Observaţii / Referinţe
1	arabil	DA	798	8	569	-	

Lungime Segmente
1) Valorile lungimilor segmentelor sunt obţinute din proiecţie în plan.

Punct început	X / Y	Punct sfârşit	X / Y	Lungime segment (** (m)
1	442.783,616 375.256,025	2	442.783,32 375.255,232	0.846
2	442.783,32 375.255,232	3	442.786,959 375.245,777	10.131
3	442.786,959 375.245,777	4	442.790,329 375.236,756	9.63
4	442.790,329 375.236,756	5	442.798,025 375.219,835	18.589
5	442.798,025 375.219,835	6	442.802,458 375.209,587	11.166

Punct început	X / Y	Punct sfârşit	X / Y	Lungime segment (** (m)
6	442.802,458 375.209,587	7	442.813,045 375.214,278	11.58
7	442.813,045 375.214,278	8	442.817,603 375.215,95	4.855
8	442.817,603 375.215,95	9	442.809,295 375.238,893	24.401
9	442.809,295 375.238,893	10	442.804,074 375.252,985	15.028
10	442.804,074 375.252,985	1	442.783,616 375.256,025	20.683

** Lungimile segmentelor sunt determinate în planul de proiecţie Stereo 70 şi sunt rotunjite la 1 milimetru.
*** Distanţa dintre puncte este formată din segmente cumulate ce sunt mai mici decât valoarea 1 milimetru.

DATE DESPRE IMOBILUL NR. 2690

Oficiul de Cadastru şi Publicitate Imobiliară VALCEA
Biroul de Cadastru şi Publicitate Imobiliară Ramnicu Valcea

A. Partea I. Descrierea imobilului

TEREN Necunoscut

Adresa: Loc. Stoicanesti, Str Zavoiului, Nr. 17, Jud. Valcea

Nr. Crt	Nr cadastral Nr. topografic	Suprafaţa* (mp)	Observaţii / Referinţe
A1		2.326	Sector cadastral:15 Teren neimprejmuit;

Construcţii

Crt	Nr cadastral Nr. topografic	Adresa	Observaţii / Referinţe
A1.1	-C1	Loc. Stoicanesti, Str Zavoiului, Nr. 17, Jud. Valcea	Nr. niveluri:1; S. construita la sol:106 mp; S. construita desfasurata:106 mp;
A1.2	-C2	Loc. Stoicanesti, Str Zavoiului, Nr. 17, Jud. Valcea	Nr. niveluri:1; S. construita la sol:32 mp; S. construita desfasurata:32 mp;
A1.3	-C3	Loc. Stoicanesti, Str Zavoiului, Nr. 17, Jud. Valcea	Nr. niveluri:1; S. construita la sol:13 mp; S. construita desfasurata:13 mp;
A1.4	-C4	Loc. Stoicanesti, Str Zavoiului, Nr. 17, Jud. Valcea	Nr. niveluri:1; S. construita la sol:8 mp; S. construita desfasurata:8 mp;

B. Partea II. Proprietari şi acte

Inscrieri privitoare la dreptul de proprietate şi alte drepturi reale		Referinţe
/		
Act Notarial nr. 116/2020, din 19/08/2020 emis de BIN CHIRSANOV CAPANU ALEXANDER CRISTIAN (CERTIFICAT DE MOSTENITOR;);		
B1	Intabulare, drept de PROPRIETATE, dobandit prin Succesiune, cota actuala 1/1, cota initiala 1/1	A1
	1) **RADOI GHEORGHE**	
Act Administrativ nr. 4603, din 18/09/2024 emis de PRIMARIA COMUNEI OLANU (ADEVERINTA;);		
B2	Intabulare, drept de PROPRIETATE, dobandit prin Construire, cota actuala 1/1, cota initiala 1/1	A1.1, A1.2, A1.3, A1.4
	1) **RADOI GHEORGHE**	

C. Partea III. SARCINI .

Inscrieri privind dezmembramintele dreptului de proprietate, drepturi reale de garanţie şi sarcini	Referinţe
NU SUNT	

Anexa Nr. 1 La Partea I

Teren

Nr cadastral	Suprafaţa (mp)*	Observaţii / Referinţe
	2.326	

* Suprafaţa este determinată in planul de proiecţie Stereo 70.

DETALII LINIARE IMOBIL

Date referitoare la teren

Crt	Categorie folosință	Intra vilan	Suprafaţa (mp)	Tarla	Parcelă	Nr. topo	Observaţii / Referinţe
1	curti constructii	DA	722	8	572	-	
2	vie	NU	240	8	573	-	
3	arabil	NU	912	8	573	-	
4	pasune	NU	452	8	574	-	impadurita

Date referitoare la construcţii

Crt	Număr	Destinaţie construcţie	Supraf. (mp)	Situaţie juridică	Observaţii / Referinţe
A1.1	-C1	constructii de locuinte	106	Cu acte	Nr. niveluri:1; S. construita la sol:106 mp; S. construita desfasurata:106 mp;
A1.2	-C2	constructii anexa	32	Cu acte	Nr. niveluri:1; S. construita la sol:32 mp; S. construita desfasurata:32 mp;
A1.3	-C3	constructii anexa	13	Cu acte	Nr. niveluri:1; S. construita la sol:13 mp; S. construita desfasurata:13 mp;
A1.4	-C4	constructii anexa	8	Cu acte	Nr. niveluri:1; S. construita la sol:8 mp; S. construita desfasurata:8 mp;

Lungime Segmente
1) Valorile lungimilor segmentelor sunt obţinute din proiecţie în plan.

Punct început	X / Y	Punct sfârşit	X / Y	Lungime segment (** (m)
1	442.822,767 375.207,903	2	442.821,117 375.213,138	5.489
2	442.821,117 375.213,138	3	442.820,251 375.215,683	2.688
3	442.820,251 375.215,683	4	442.819,846 375.216,871	1.255
4	442.819,846 375.216,871	5	442.817,603 375.215,95	2.425
5	442.817,603 375.215,95	6	442.813,045 375.214,278	4.855
6	442.813,045 375.214,278	7	442.802,458 375.209,587	11.58
7	442.802,458 375.209,587	8	442.802,404 375.208,04	1.548
8	442.802,404 375.208,04	9	442.809,414 375.176,424	32.384
9	442.809,414 375.176,424	10	442.810,116 375.174,473	2.073
10	442.810,116 375.174,473	11	442.823,868 375.103,014	72.77
11	442.823,868 375.103,014	12	442.846,246 375.103,803	22.392
12	442.846,246 375.103,803	13	442.829,393 375.180,082	78.119
13	442.829,393 375.180,082	14	442.829,392 375.180,086	0.004
14	442.829,392 375.180,086	15	442.829,391 375.180,092	0.006
15	442.829,391 375.180,092	1	442.822,767 375.207,903	28.589

** Lungimile segmentelor sunt determinate în planul de proiecţie Stereo 70 şi sunt rotunjite la 1 milimetru.
*** Distanţa dintre puncte este formată din segmente cumulate ce sunt mai mici decât valoarea 1 milimetru.

DATE DESPRE IMOBILUL NR. 2691

Oficiul de Cadastru şi Publicitate Imobiliară VALCEA
Biroul de Cadastru şi Publicitate Imobiliară Ramnicu Valcea

A. Partea I. Descrierea imobilului

Nr. CF vechi:64
Nr. cadastral vechi:110

TEREN Intravilan

Adresa: Loc. Stoicanesti, Str Zavoiului, Nr. 19, Jud. Valcea

Nr. Crt	Nr cadastral Nr. topografic	Suprafaţa* (mp)	Observaţii / Referinţe
A1		Din acte: 730 Masurata: 664	Sector cadastral:15 Teren imprejmuit;

Construcţii

Crt	Nr cadastral Nr. topografic	Adresa	Observaţii / Referinţe
A1.1	-C1	Loc. Stoicanesti, Str Zavoiului, Nr. 19, Jud. Valcea	Nr. niveluri:2; S. construita la sol:117 mp; S. construita desfasurata:234 mp;

B. Partea II. Proprietari şi acte

Inscrieri privitoare la dreptul de proprietate şi alte drepturi reale		Referinţe
/		
Act Notarial nr. 1007, din 08/06/2001 emis de BNP PIRVU IOANA (CONTRACT DE VANZARE-CUMPARARE;);		
B1	Intabulare, drept de PROPRIETATE, dobandit prin Conventie, cota actuala 1/1, cota initiala 1/1	A1
	1) **STOICANESCU ION**, LIPSA CNP; 2) **STOICANESCU IOANA**, LIPSA CNP;	
Act Administrativ nr. 4603, din 18/09/2024 emis de PRIMARIA COMUNEI OLANU (ADEVERINTA;);		
B2	Intabulare, drept de PROPRIETATE, dobandit prin Construire, cota actuala 1/1, cota initiala 1/1	A1.1
	1) **STOICANESCU ION**, LIPSA CNP; 2) **STOICANESCU IOANA**, LIPSA CNP;	

C. Partea III. SARCINI .

Inscrieri privind dezmembramintele dreptului de proprietate, drepturi reale de garanţie şi sarcini	Referinţe
NU SUNT	

Anexa Nr. 1 La Partea I

Teren

Nr cadastral	Suprafaţa (mp)*	Observaţii / Referinţe
	Din acte: 730 Masurata: 664	

* Suprafaţa este determinată in planul de proiecţie Stereo 70.

DETALII LINIARE IMOBIL

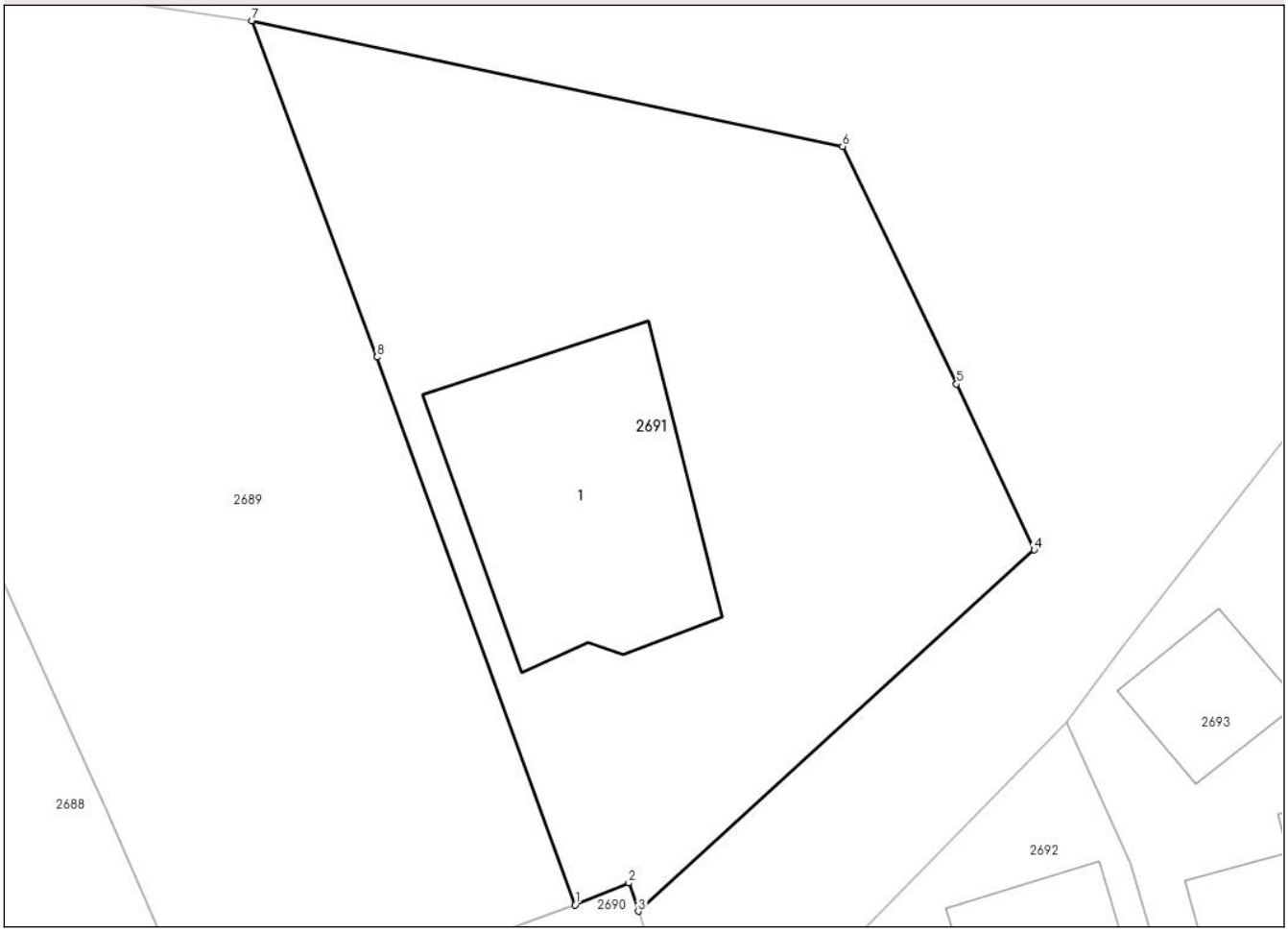

Date referitoare la teren

Crt	Categorie folosinţă	Intra vilan	Suprafaţa (mp)	Tarla	Parcelă	Nr. topo	Observaţii / Referinţe
1	curti constructii	DA	504	8	571	-	
2	arabil	DA	160	8	570	-	

Date referitoare la construcţii

Crt	Număr	Destinaţie construcţie	Supraf. (mp)	Situaţie juridică	Observaţii / Referinţe
A1.1	-C1	constructii de locuinte	117	Cu acte	Nr. niveluri:2; S. construita la sol:117 mp; S. construita desfasurata:234 mp;

Lungime Segmente
1) Valorile lungimilor segmentelor sunt obţinute din proiecţie în plan.

Punct început	X / Y	Punct sfârşit	X / Y	Lungime segment (** (m)
1	442.817,603 375.215,95	2	442.819,846 375.216,871	2.425
2	442.819,846 375.216,871	3	442.820,251 375.215,683	1.255

Punct început	X / Y	Punct sfârşit	X / Y	Lungime segment (** (m)
3	442.820,251 375.215,683	4	442.836,83 375.230,821	22.45
4	442.836,83 375.230,821	5	442.833,584 375.237,768	7.668
5	442.833,584 375.237,768	6	442.828,806 375.247,72	11.04
6	442.828,806 375.247,72	7	442.804,074 375.252,985	25.286
7	442.804,074 375.252,985	8	442.809,295 375.238,893	15.028
8	442.809,295 375.238,893	1	442.817,603 375.215,95	24.401

** Lungimile segmentelor sunt determinate în planul de proiecţie Stereo 70 şi sunt rotunjite la 1 milimetru.
*** Distanţa dintre puncte este formată din segmente cumulate ce sunt mai mici decât valoarea 1 milimetru.

DATE DESPRE IMOBILUL NR. 2692

Oficiul de Cadastru şi Publicitate Imobiliară VALCEA
Biroul de Cadastru şi Publicitate Imobiliară Ramnicu Valcea

A. Partea I. Descrierea imobilului

TEREN Necunoscut

Adresa: Loc. Stoicanesti, Str Zavoiului, Nr. 11, Jud. Valcea

Nr. Crt	Nr cadastral Nr. topografic	Suprafaţa* (mp)	Observaţii / Referinţe
A1		2.107	Sector cadastral:15 Teren neimprejmuit;

Construcţii

Crt	Nr cadastral Nr. topografic	Adresa	Observaţii / Referinţe
A1.1	-C1	Loc. Stoicanesti, Str Zavoiului, Nr. 11, Jud. Valcea	Nr. niveluri:1; S. construita la sol:94 mp; S. construita desfasurata:94 mp;
A1.2	-C2	Loc. Stoicanesti, Str Zavoiului, Nr. 11, Jud. Valcea	Nr. niveluri:1; S. construita la sol:82 mp; S. construita desfasurata:82 mp;
A1.3	-C3	Loc. Stoicanesti, Str Zavoiului, Nr. 11, Jud. Valcea	Nr. niveluri:1; S. construita la sol:28 mp; S. construita desfasurata:28 mp;
A1.4	-C4	Loc. Stoicanesti, Str Zavoiului, Nr. 11, Jud. Valcea	Nr. niveluri:1; S. construita la sol:29 mp; S. construita desfasurata:29 mp;

B. Partea II. Proprietari şi acte

Inscrieri privitoare la dreptul de proprietate şi alte drepturi reale		Referinţe
/		
Act Administrativ nr. 9343, din 15/10/2008 emis de CJSDPAT VALCEA (TITLU DE PROPRIETATE;);		
B1	Intabulare, drept de PROPRIETATE, dobandit prin Reconstituire, cota actuala 1/1, cota initiala 1/1	A1
	1) **STOICANESCU M NICOLAE**, LIPSA CNP;	
Act Administrativ nr. 4603, din 18/09/2024 emis de PRIMARIA COMUNEI OLANU (ADEVERINTA;);		
B2	Intabulare, drept de PROPRIETATE, dobandit prin Construire, cota actuala 1/1, cota initiala 1/1	A1.1, A1.2, A1.3, A1.4
	1) **STOICANESCU M NICOLAE**, LIPSA CNP;	

C. Partea III. SARCINI .

Inscrieri privind dezmembramintele dreptului de proprietate, drepturi reale de garanţie şi sarcini	Referinţe
NU SUNT	

Anexa Nr. 1 La Partea I

Teren

Nr cadastral	Suprafaţa (mp)*	Observaţii / Referinţe
	2.107	

* Suprafaţa este determinată in planul de proiecţie Stereo 70.

DETALII LINIARE IMOBIL

Date referitoare la teren

Crt	Categorie folosință	Intra vilan	Suprafaţa (mp)	Tarla	Parcelă	Nr. topo	Observaţii / Referinţe
1	curti constructii	DA	703	8	576	-	
2	arabil	NU	1.404	8	575	-	

Date referitoare la construcţii

Crt	Număr	Destinaţie construcţie	Supraf. (mp)	Situaţie juridică	Observaţii / Referinţe
A1.1	-C1	constructii de locuinte	94	Cu acte	Nr. niveluri:1; S. construita la sol:94 mp; S. construita desfasurata:94 mp;
A1.2	-C2	constructii anexa	82	Cu acte	Nr. niveluri:1; S. construita la sol:82 mp; S. construita desfasurata:82 mp;
A1.3	-C3	constructii anexa	28	Cu acte	Nr. niveluri:1; S. construita la sol:28 mp; S. construita desfasurata:28 mp;
A1.4	-C4	constructii anexa	29	Cu acte	Nr. niveluri:1; S. construita la sol:29 mp; S. construita desfasurata:29 mp;

Lungime Segmente

1) Valorile lungimilor segmentelor sunt obţinute din proiecţie în plan.

Punct început	X / Y	Punct sfârşit	X / Y	Lungime segment (** (m)

Punct început	X / Y	Punct sfârşit	X / Y	Lungime segment (** (m)
1	442.838,184 375.223,585	2	442.822,767 375.207,903	21.991
2	442.822,767 375.207,903	3	442.829,391 375.180,092	28.589
3	442.829,391 375.180,092	4	442.829,392 375.180,086	0.006
4	442.829,392 375.180,086	5	442.829,393 375.180,082	0.004
5	442.829,393 375.180,082	6	442.846,246 375.103,803	78.119
6	442.846,246 375.103,803	7	442.862,981 375.104,392	16.745
7	442.862,981 375.104,392	8	442.854,853 375.141,817	38.297
8	442.854,853 375.141,817	9	442.850,655 375.171,386	29.866
9	442.850,655 375.171,386	10	442.849,411 375.185,133	13.803
10	442.849,411 375.185,133	11	442.849,349 375.185,402	0.276
11	442.849,349 375.185,402	12	442.848,809 375.187,729	2.389
12	442.848,809 375.187,729	13	442.847,202 375.194,659	7.114
13	442.847,202 375.194,659	14	442.845,476 375.202,102	7.641
14	442.845,476 375.202,102	15	442.840,86 375.217,659	16.227
15	442.840,86 375.217,659	1	442.838,184 375.223,585	6.502

** Lungimile segmentelor sunt determinate în planul de proiecţie Stereo 70 şi sunt rotunjite la 1 milimetru.
*** Distanţa dintre puncte este formată din segmente cumulate ce sunt mai mici decât valoarea 1 milimetru.

DATE DESPRE IMOBILUL NR. 2693

Oficiul de Cadastru şi Publicitate Imobiliară VALCEA
Biroul de Cadastru şi Publicitate Imobiliară Ramnicu Valcea

A. Partea I. Descrierea imobilului

TEREN Necunoscut

Adresa: Loc. Stoicanesti, Str Zavoiului, Nr. 15, Jud. Valcea

Nr. Crt	Nr cadastral Nr. topografic	Suprafaţa* (mp)	Observaţii / Referinţe
A1	35769	2.340	Sector cadastral:15 Teren neimprejmuit;

Construcţii

Crt	Nr cadastral Nr. topografic	Adresa	Observaţii / Referinţe
A1.1	35769-C1	Loc. Stoicanesti, Str Zavoiului, Nr. 15, Jud. Valcea	Nr. niveluri:1; S. construita la sol:28 mp; S. construita desfasurata:28 mp; Casa parter; An construire:1950
A1.2	35769-C2	Loc. Stoicanesti, Str Zavoiului, Nr. 15, Jud. Valcea	Nr. niveluri:2; S. construita la sol:95 mp; S. construita desfasurata:158 mp; Casa (P+M); An construire:2024
A1.3	35769-C3	Loc. Stoicanesti, Str Zavoiului, Nr. 15, Jud. Valcea	Nr. niveluri:1; S. construita la sol:109 mp; S. construita desfasurata:109 mp;

B. Partea II. Proprietari şi acte

Inscrieri privitoare la dreptul de proprietate şi alte drepturi reale		Referinţe
67595 / 03/09/2021		
Act Notarial nr. 1172, din 02/09/2021 emis de NP Mitroi Maria;		
B8	Intabulare, drept de PROPRIETATE, dobandit prin Conventie, cota actuala 1/1, cota initiala 1/1	A1
	1) **PAICU CONSTANTIN** 2) **PAICU GHEORGHITA**, soti;	
	OBSERVATII: bun comun, cu titlu de cumparare	
B9	Intabulare, drept de PROPRIETATE, dobandit prin Conventie, cota actuala 1/1, cota initiala 1/1	A1.1
	1) **PAICU CONSTANTIN** 2) **PAICU GHEORGHITA**, soti;	
	OBSERVATII: bun comun, cu titlu de cumparare	
63055 / 19/07/2024		
Act Administrativ nr. Certificat de atestare a edificarii constructiei nr. 2849, din 31/05/2024 emis de PRIMARIA COMUNEI OLANU;		
B12	Intabulare, drept de PROPRIETATE, dobandit prin Construire, cota actuala 1/1, cota initiala 1/1	A1.2
	1) **PAICU CONSTANTIN** 2) **PAICU GHEORGHITA**	
/		
Act Administrativ nr. 4603, din 18/09/2024 emis de PRIMARIA COMUNEI OLANU (ADEVERINTA;);		
B15	Intabulare, drept de PROPRIETATE, dobandit prin Construire, cota actuala 1/1, cota initiala 1/1	A1.3
	1) **PAICU CONSTANTIN** 2) **PAICU GHEORGHITA**	

C. Partea III. SARCINI .

Inscrieri privind dezmembramintele dreptului de proprietate, drepturi reale de garanţie şi sarcini	Referinţe
NU SUNT	

Anexa Nr. 1 La Partea I

Teren

Nr cadastral	Suprafaţa (mp)*	Observaţii / Referinţe
35769	2.340	

* Suprafaţa este determinată in planul de proiecţie Stereo 70.

DETALII LINIARE IMOBIL

Date referitoare la teren

Crt	Categorie folosință	Intra vilan	Suprafaţa (mp)	Tarla	Parcelă	Nr. topo	Observaţii / Referinţe
1	curti constructii	DA	586	8	577	-	
2	curti constructii	NU	277	8	577	-	
3	arabil	NU	903	8	578	-	
4	faneata	NU	574	8	578, 579	-	impadurita

Date referitoare la construcţii

Crt	Număr	Destinaţie construcţie	Supraf. (mp)	Situaţie juridică	Observaţii / Referinţe
A1.1	35769-C1	constructii de locuinte	28	Cu acte	Nr. niveluri:1; S. construita la sol:28 mp; S. construita desfasurata:28 mp; Casa parter; An construire:1950
A1.2	35769-C2	constructii de locuinte	95	Cu acte	Nr. niveluri:2; S. construita la sol:95 mp; S. construita desfasurata:158 mp; Casa (P+M); An construire:2024
A1.3	35769-C3	constructii anexa	109	Cu acte	Nr. niveluri:1; S. construita la sol:109 mp; S. construita desfasurata:109 mp;

Lungime Segmente
1) Valorile lungimilor segmentelor sunt obţinute din proiecţie în plan.

Punct început	X / Y	Punct sfârşit	X / Y	Lungime segment (** (m)
1	442.838,184 375.223,585	2	442.840,86 375.217,659	6.502
3	442.845,476 375.202,102	4	442.847,202 375.194,659	7.641
5	442.848,809 375.187,729	6	442.849,349 375.185,402	2.389
7	442.849,411 375.185,133	8	442.850,655 375.171,386	13.803
9	442.854,853 375.141,817	10	442.862,981 375.104,392	38.297
11	442.864,417 375.097,781	12	442.878,767 375.097,756	14.35
13	442.865,958 375.186,788	14	442.864,634 375.195,79	9.099
15	442.863,51 375.204,108	16	442.863,51 375.204,11	0.002
17	442.862,45 375.211,891	18	442.862,076 375.214,634	2.768
19	442.859,854 375.220,664	20	442.857,488 375.225,431	5.322
21	442.850,473 375.239,573	22	442.840,541 375.226,735	16.231

Punct început	X / Y	Punct sfârşit	X / Y	Lungime segment (** (m)
2	442.840,86 375.217,659	3	442.845,476 375.202,102	16.227
4	442.847,202 375.194,659	5	442.848,809 375.187,729	7.114
6	442.849,349 375.185,402	7	442.849,411 375.185,133	0.276
8	442.850,655 375.171,386	9	442.854,853 375.141,817	29.866
10	442.862,981 375.104,392	11	442.864,417 375.097,781	6.765
12	442.878,767 375.097,756	13	442.865,958 375.186,788	89.949
14	442.864,634 375.195,79	15	442.863,51 375.204,108	8.394
16	442.863,51 375.204,11	17	442.862,45 375.211,891	7.853
18	442.862,076 375.214,634	19	442.859,854 375.220,664	6.426
20	442.857,488 375.225,431	21	442.850,473 375.239,573	15.786
22	442.840,541 375.226,735	1	442.838,184 375.223,585	3.934

** Lungimile segmentelor sunt determinate în planul de proiecţie Stereo 70 şi sunt rotunjite la 1 milimetru.
*** Distanţa dintre puncte este formată din segmente cumulate ce sunt mai mici decât valoarea 1 milimetru.

DATE DESPRE IMOBILUL NR. 2694

Oficiul de Cadastru şi Publicitate Imobiliară VALCEA
Biroul de Cadastru şi Publicitate Imobiliară Ramnicu Valcea

A. Partea I. Descrierea imobilului

TEREN Necunoscut

Adresa: Loc. Stoicanesti, Str Zavoiului, Nr. 13, Jud. Valcea

Nr. Crt	Nr cadastral Nr. topografic	Suprafaţa* (mp)	Observaţii / Referinţe
A1		4.479	Sector cadastral:15 Teren neimprejmuit;

Construcţii

Crt	Nr cadastral Nr. topografic	Adresa	Observaţii / Referinţe
A1.1	-C1	Loc. Stoicanesti, Str Zavoiului, Nr. 13, Jud. Valcea	Nr. niveluri:1; S. construita la sol:136 mp; S. construita desfasurata:136 mp;
A1.2	-C2	Loc. Stoicanesti, Str Zavoiului, Nr. 13, Jud. Valcea	Nr. niveluri:1; S. construita la sol:51 mp; S. construita desfasurata:51 mp;
A1.3	-C3	Loc. Stoicanesti, Str Zavoiului, Nr. 13, Jud. Valcea	Nr. niveluri:1; S. construita la sol:62 mp; S. construita desfasurata:62 mp;
A1.4	-C4	Loc. Stoicanesti, Str Zavoiului, Nr. 13, Jud. Valcea	Nr. niveluri:1; S. construita la sol:7 mp; S. construita desfasurata:7 mp;
A1.5	-C5	Loc. Stoicanesti, Str Zavoiului, Nr. 13, Jud. Valcea	Nr. niveluri:1; S. construita la sol:14 mp; S. construita desfasurata:14 mp;
A1.6	-C6	Loc. Stoicanesti, Str Zavoiului, Nr. 13, Jud. Valcea	Nr. niveluri:1; S. construita la sol:15 mp; S. construita desfasurata:15 mp;

B. Partea II. Proprietari şi acte

Inscrieri privitoare la dreptul de proprietate şi alte drepturi reale		Referinţe
/		
Act Administrativ nr. 9433, din 20/10/2008 emis de CJSDPAT VALCEA (TITLU DE PROPRIETATE;);		
B1	Intabulare, drept de PROPRIETATE, dobandit prin Reconstituire, cota actuala 1/1, cota initiala 1/1	A1
	1) **STOICANESCU ION**, LIPSA CNP; 2) **STOICANESCU GHEORGHE**, LIPSA CNP;	
Act Administrativ nr. 4603, din 18/09/2024 emis de PRIMARIA COMUNEI OLANU (ADEVERINTA;);		
B2	Intabulare, drept de PROPRIETATE, dobandit prin Construire, cota actuala 1/1, cota initiala 1/1	A1.1, A1.2, A1.3, A1.4, A1.5, A1.6
	1) **STOICANESCU ION**, LIPSA CNP; 2) **STOICANESCU GHEORGHE**, LIPSA CNP;	

C. Partea III. SARCINI .

Inscrieri privind dezmembramintele dreptului de proprietate, drepturi reale de garanţie şi sarcini	Referinţe
NU SUNT	

Anexa Nr. 1 La Partea I

Teren

Nr cadastral	Suprafaţa (mp)*	Observaţii / Referinţe
	4.479	

* Suprafaţa este determinată in planul de proiecţie Stereo 70.

DETALII LINIARE IMOBIL

Date referitoare la teren

Crt	Categorie folosință	Intra vilan	Suprafaţa (mp)	Tarla	Parcelă	Nr. topo	Observaţii / Referinţe
1	curti constructii	DA	809	8	583	-	
2	curti constructii	NU	224	8	583	-	
3	arabil	DA	380	8	584	-	
4	arabil	NU	1.687	8	582	-	
5	vie	NU	372	8	581	-	
6	pasune	NU	1.007	8	580	-	impadurita

Date referitoare la construcţii

Crt	Număr	Destinaţie construcţie	Supraf. (mp)	Situaţie juridică	Observaţii / Referinţe
A1.1	-C1	constructii de locuinte	136	Cu acte	Nr. niveluri:1; S. construita la sol:136 mp; S. construita desfasurata:136 mp;
A1.2	-C2	constructii anexa	51	Cu acte	Nr. niveluri:1; S. construita la sol:51 mp; S. construita desfasurata:51 mp;
A1.3	-C3	constructii anexa	62	Cu acte	Nr. niveluri:1; S. construita la sol:62 mp; S. construita desfasurata:62 mp;
A1.4	-C4	constructii anexa	7	Cu acte	Nr. niveluri:1; S. construita la sol:7 mp; S. construita desfasurata:7 mp;
A1.5	-C5	constructii anexa	14	Cu acte	Nr. niveluri:1; S. construita la sol:14 mp; S. construita desfasurata:14 mp;
A1.6	-C6	constructii anexa	15	Cu acte	Nr. niveluri:1; S. construita la sol:15 mp; S. construita desfasurata:15 mp;

Lungime Segmente
1) Valorile lungimilor segmentelor sunt obţinute din proiecţie în plan.

Punct început	X / Y	Punct sfârşit	X / Y	Lungime segment (** (m)
1	442.863,51 375.204,108	2	442.864,634 375.195,79	8.394
3	442.865,958 375.186,788	4	442.878,767 375.097,756	89.949
5	442.907,735 375.094,416	6	442.901,247 375.129,31	35.492
7	442.896,805 375.160,536	8	442.895,978 375.166,35	5.873
9	442.894,748 375.173,161	10	442.892,895 375.198,579	25.485
11	442.891,945 375.210,709	12	442.890,671 375.226,982	16.323
13	442.887,66 375.235,973	14	442.882,119 375.245,133	10.706
15	442.874,342 375.257,99	16	442.863,851 375.252,266	11.951
17	442.853,228 375.246,83	18	442.854,274 375.242,328	4.622
19	442.850,473 375.239,573	20	442.857,488 375.225,431	15.786
21	442.859,854 375.220,664	22	442.862,076 375.214,634	6.426
23	442.862,45 375.211,891	24	442.863,51 375.204,11	7.853

Punct început	X / Y	Punct sfârşit	X / Y	Lungime segment (** (m)
2	442.864,634 375.195,79	3	442.865,958 375.186,788	9.099
4	442.878,767 375.097,756	5	442.907,735 375.094,416	29.16
6	442.901,247 375.129,31	7	442.896,805 375.160,536	31.54
8	442.895,978 375.166,35	9	442.894,748 375.173,161	6.921
10	442.892,895 375.198,579	11	442.891,945 375.210,709	12.167
12	442.890,671 375.226,982	13	442.887,66 375.235,973	9.482
14	442.882,119 375.245,133	15	442.874,342 375.257,99	15.026
16	442.863,851 375.252,266	17	442.853,228 375.246,83	11.933
18	442.854,274 375.242,328	19	442.850,473 375.239,573	4.694
20	442.857,488 375.225,431	21	442.859,854 375.220,664	5.322
22	442.862,076 375.214,634	23	442.862,45 375.211,891	2.768
24	442.863,51 375.204,11	1	442.863,51 375.204,108	0.002

** Lungimile segmentelor sunt determinate în planul de proiecţie Stereo 70 şi sunt rotunjite la 1 milimetru.
*** Distanţa dintre puncte este formată din segmente cumulate ce sunt mai mici decât valoarea 1 milimetru.

DATE DESPRE IMOBILUL NR. 2695

Oficiul de Cadastru şi Publicitate Imobiliară VALCEA
Biroul de Cadastru şi Publicitate Imobiliară Ramnicu Valcea

A. Partea I. Descrierea imobilului

TEREN Necunoscut

Adresa: Loc. Stoicanesti, Str Zavoiului, Nr. 9, Jud. Valcea

Nr. Crt	Nr cadastral Nr. topografic	Suprafaţa* (mp)	Observaţii / Referinţe
A1		Din acte: 1.763 Masurata: 1.342	Sector cadastral:15 Teren neimprejmuit;

Construcţii

Crt	Nr cadastral Nr. topografic	Adresa	Observaţii / Referinţe
A1.1	-C1	Loc. Stoicanesti, Str Zavoiului, Nr. 9, Jud. Valcea	Nr. niveluri:2; S. construita la sol:91 mp; S. construita desfasurata:182 mp;
A1.2	-C2	Loc. Stoicanesti, Str Zavoiului, Nr. 9, Jud. Valcea	Nr. niveluri:1; S. construita la sol:97 mp; S. construita desfasurata:97 mp;
A1.3	-C3	Loc. Stoicanesti, Str Zavoiului, Nr. 9, Jud. Valcea	Nr. niveluri:1; S. construita la sol:37 mp; S. construita desfasurata:37 mp;
A1.4	-C4	Loc. Stoicanesti, Str Zavoiului, Nr. 9, Jud. Valcea	Nr. niveluri:1; S. construita la sol:57 mp; S. construita desfasurata:57 mp;

B. Partea II. Proprietari şi acte

Inscrieri privitoare la dreptul de proprietate şi alte drepturi reale		Referinţe
/		
Hotarare Judecatoreasca nr. 106, din 20/01/2009 emis de JUDECATORIA DRAGASANI (SENTINTA CIVILA;);		
B1	Intabulare, drept de PROPRIETATE, dobandit prin Hotarare Judecatoreasca, cota actuala 1/1, cota initiala 1/1	A1
	1) **POPESCU D DUMITRU**, LIPSA CNP;	
Act Administrativ nr. 4603, din 18/09/2024 emis de PRIMARIA COMUNEI OLANU (ADEVERINTA;);		
B2	Intabulare, drept de PROPRIETATE, dobandit prin Construire, cota actuala 1/1, cota initiala 1/1	A1.1, A1.2, A1.3, A1.4
	1) **POPESCU D DUMITRU**, LIPSA CNP;	

C. Partea III. SARCINI .

Inscrieri privind dezmembramintele dreptului de proprietate, drepturi reale de garanţie şi sarcini	Referinţe
NU SUNT	

Anexa Nr. 1 La Partea I

Teren

Nr cadastral	Suprafaţa (mp)*	Observaţii / Referinţe
	Din acte: 1.763 Masurata: 1.342	

* Suprafaţa este determinată in planul de proiecţie Stereo 70.

DETALII LINIARE IMOBIL

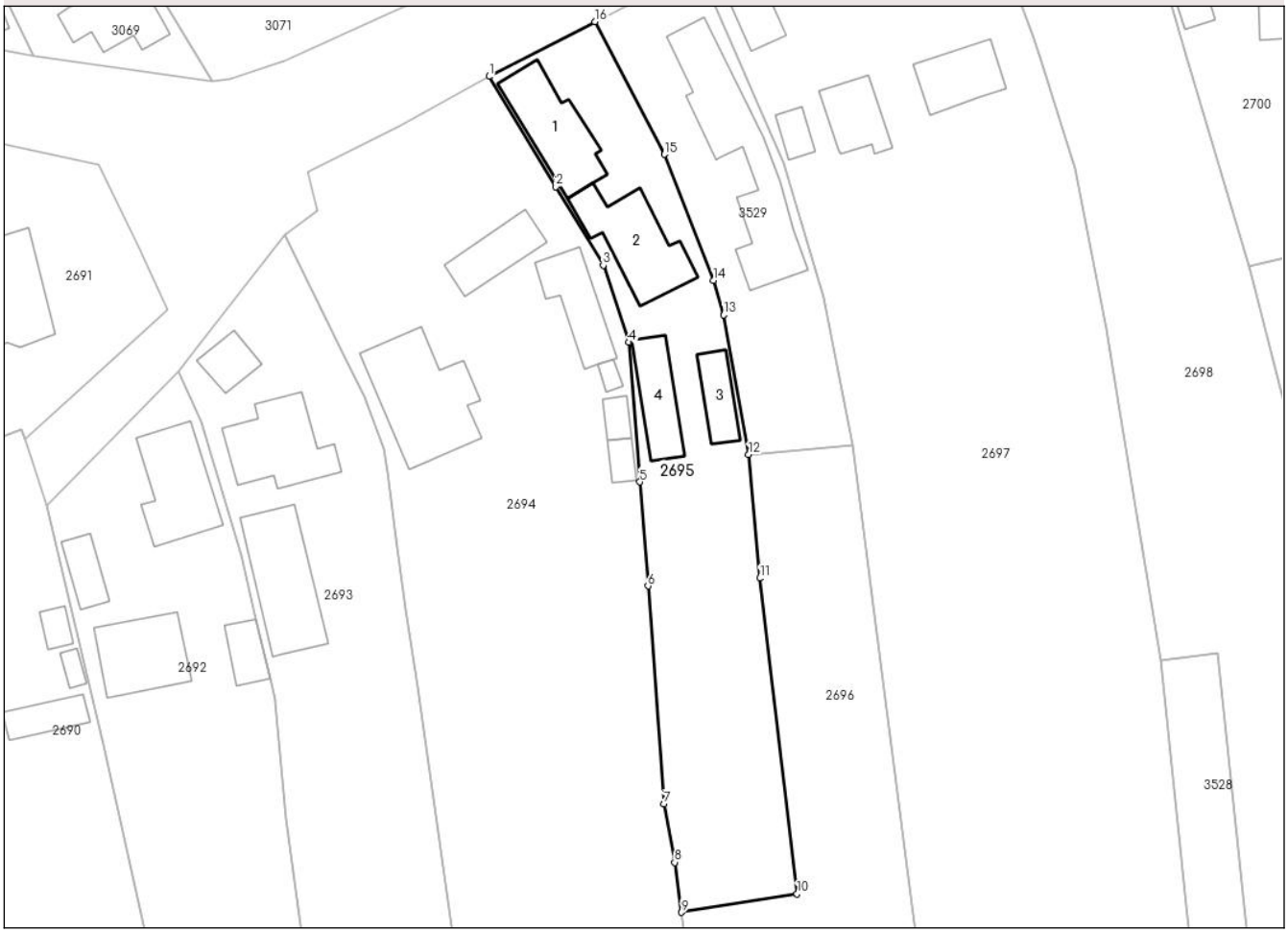

Date referitoare la teren

Crt	Categorie folosinţă	Intra vilan	Suprafaţa (mp)	Tarla	Parcelă	Nr. topo	Observaţii / Referinţe
1	curti constructii	DA	585	8	585	-	
2	curti constructii	NU	55	8	585	-	
3	arabil	NU	367	8	590	-	
4	vie	NU	335	8	590	-	

Date referitoare la construcţii

Crt	Număr	Destinaţie construcţie	Supraf. (mp)	Situaţie juridică	Observaţii / Referinţe
A1.1	-C1	constructii de locuinte	91	Cu acte	Nr. niveluri:2; S. construita la sol:91 mp; S. construita desfasurata:182 mp;
A1.2	-C2	constructii de locuinte	97	Cu acte	Nr. niveluri:1; S. construita la sol:97 mp; S. construita desfasurata:97 mp;
A1.3	-C3	constructii anexa	37	Cu acte	Nr. niveluri:1; S. construita la sol:37 mp; S. construita desfasurata:37 mp;
A1.4	-C4	constructii anexa	57	Cu acte	Nr. niveluri:1; S. construita la sol:57 mp; S. construita desfasurata:57 mp;

Lungime Segmente
1) Valorile lungimilor segmentelor sunt obţinute din proiecţie în plan.

Punct început	X / Y	Punct sfârşit	X / Y	Lungime segment (** (m)
1	442.874,342 375.257,99	2	442.882,119 375.245,133	15.026
2	442.882,119 375.245,133	3	442.887,66 375.235,973	10.706
3	442.887,66 375.235,973	4	442.890,671 375.226,982	9.482
4	442.890,671 375.226,982	5	442.891,945 375.210,709	16.323
5	442.891,945 375.210,709	6	442.892,895 375.198,579	12.167
6	442.892,895 375.198,579	7	442.894,748 375.173,161	25.485
7	442.894,748 375.173,161	8	442.895,978 375.166,35	6.921
8	442.895,978 375.166,35	9	442.896,805 375.160,536	5.873
9	442.896,805 375.160,536	10	442.910,264 375.162,681	13.629
10	442.910,264 375.162,681	11	442.905,914 375.199,49	37.065
11	442.905,914 375.199,49	12	442.904,621 375.213,898	14.466
12	442.904,621 375.213,898	13	442.901,693 375.230,172	16.535
13	442.901,693 375.230,172	14	442.900,488 375.234,222	4.225
14	442.900,488 375.234,222	15	442.894,776 375.248,905	15.755
15	442.894,776 375.248,905	16	442.886,667 375.264,379	17.47
16	442.886,667 375.264,379	1	442.874,342 375.257,99	13.883

** Lungimile segmentelor sunt determinate în planul de proiecţie Stereo 70 şi sunt rotunjite la 1 milimetru.
*** Distanţa dintre puncte este formată din segmente cumulate ce sunt mai mici decât valoarea 1 milimetru.

DATE DESPRE IMOBILUL NR. 2696

Oficiul de Cadastru şi Publicitate Imobiliară VALCEA
Biroul de Cadastru şi Publicitate Imobiliară Ramnicu Valcea

A. Partea I. Descrierea imobilului

TEREN Extravilan

Adresa: Jud. Valcea

Nr. Crt	Nr cadastral Nr. topografic	Suprafaţa* (mp)	Observaţii / Referinţe
A1		2.579	Sector cadastral:15 Teren neimprejmuit;

B. Partea II. Proprietari şi acte

Inscrieri privitoare la dreptul de proprietate şi alte drepturi reale		Referinţe
/		
Act Administrativ nr. 17742, din 21/02/2011 emis de CJSDPAT VALCEA (TITLU DE PROPRIETATE;);		
B1	Intabulare, drept de PROPRIETATE, dobandit prin Reconstituire, cota actuala 1/1, cota initiala 1/1	A1
	1) **POPESCU I. DUMITRU** 2) **VARZARU I. GHEORGHITA**, LIPSA CNP; 3) **CAZACU FLOAREA**, LIPSA CNP;	

C. Partea III. SARCINI .

Inscrieri privind dezmembramintele dreptului de proprietate, drepturi reale de garanţie şi sarcini	Referinţe
NU SUNT	

Anexa Nr. 1 La Partea I

Teren

Nr cadastral	Suprafaţa (mp)*	Observaţii / Referinţe
	2.579	

* Suprafaţa este determinată in planul de proiecţie Stereo 70.

DETALII LINIARE IMOBIL

Date referitoare la teren

Crt	Categorie folosință	Intra vilan	Suprafaţa (mp)	Tarla	Parcelă	Nr. topo	Observaţii / Referinţe
1	arabil	NU	2.579	8	586, 587	-	

Lungime Segmente
1) Valorile lungimilor segmentelor sunt obţinute din proiecţie în plan.

Punct început	X / Y	Punct sfârşit	X / Y	Lungime segment (** (m)
1	442.927,203 375.133,202	2	442.919,594 375.192,972	60.252
2	442.919,594 375.192,972	3	442.916,743 375.214,939	22.151
3	442.916,743 375.214,939	4	442.904,621 375.213,898	12.167
4	442.904,621 375.213,898	5	442.905,914 375.199,49	14.466
5	442.905,914 375.199,49	6	442.910,264 375.162,681	37.065

Punct început	X / Y	Punct sfârşit	X / Y	Lungime segment (** (m)
6	442.910,264 375.162,681	7	442.896,805 375.160,536	13.629
7	442.896,805 375.160,536	8	442.901,247 375.129,31	31.54
8	442.901,247 375.129,31	9	442.907,735 375.094,416	35.492
9	442.907,735 375.094,416	10	442.924,069 375.091,264	16.635
10	442.924,069 375.091,264	11	442.937,121 375.090,598	13.069
11	442.937,121 375.090,598	1	442.927,203 375.133,202	43.743

** Lungimile segmentelor sunt determinate în planul de proiecţie Stereo 70 şi sunt rotunjite la 1 milimetru.
*** Distanţa dintre puncte este formată din segmente cumulate ce sunt mai mici decât valoarea 1 milimetru.

DATE DESPRE IMOBILUL NR. 2697

Oficiul de Cadastru şi Publicitate Imobiliară VALCEA
Biroul de Cadastru şi Publicitate Imobiliară Ramnicu Valcea

A. Partea I. Descrierea imobilului

TEREN Necunoscut

Adresa: Loc. Stoicanesti, Str Zavoiului, Nr. 5, Jud. Valcea

Nr. Crt	Nr cadastral Nr. topografic	Suprafaţa* (mp)	Observaţii / Referinţe
A1		6.032	Sector cadastral:15 Teren neimprejmuit;

Construcţii

Crt	Nr cadastral Nr. topografic	Adresa	Observaţii / Referinţe
A1.1	-C1	Loc. Stoicanesti, Str Zavoiului, Nr. 5, Jud. Valcea	Nr. niveluri:1; S. construita la sol:83 mp; S. construita desfasurata:83 mp;
A1.2	-C2	Loc. Stoicanesti, Str Zavoiului, Nr. 5, Jud. Valcea	Nr. niveluri:1; S. construita la sol:58 mp; S. construita desfasurata:58 mp;
A1.3	-C3	Loc. Stoicanesti, Str Zavoiului, Nr. 5, Jud. Valcea	Nr. niveluri:1; S. construita la sol:49 mp; S. construita desfasurata:49 mp;
A1.4	-C4	Loc. Stoicanesti, Str Zavoiului, Nr. 5, Jud. Valcea	Nr. niveluri:1; S. construita la sol:30 mp; S. construita desfasurata:30 mp;
A1.5	-C5	Loc. Stoicanesti, Str Zavoiului, Nr. 5, Jud. Valcea	Nr. niveluri:1; S. construita la sol:18 mp; S. construita desfasurata:18 mp;

B. Partea II. Proprietari şi acte

Inscrieri privitoare la dreptul de proprietate şi alte drepturi reale		Referinţe
/		
Hotarare Judecatoreasca nr. 164, din 28/01/2009 emis de JUDECATORIA DRAGASANI (SENTINTA CIVILA;);		
B1	Intabulare, drept de PROPRIETATE, dobandit prin Hotarare Judecatoreasca, cota actuala 1/1, cota initiala 1/1	A1, A1.1, A1.2, A1.3, A1.5
	1) **PAICU ION CODRUT**, LIPSA CNP;	
Act Notarial nr. 98, din 27/09/2023 emis de BIN MUNTEANU DANIELA-ILEANA (CERTIFICAT DE MOSTENITOR;);		
B2	Intabulare, drept de PROPRIETATE, dobandit prin Succesiune, cota actuala 1/4, cota initiala 1/4	A1.4
	1) **PAICU MARIA**	
B3	Intabulare, drept de PROPRIETATE, dobandit prin Succesiune, cota actuala 1/4, cota initiala 1/4	A1.4
	1) **PAICU ION-CODRUT**	
B4	Intabulare, drept de PROPRIETATE, dobandit prin Succesiune, cota actuala 1/4, cota initiala 1/4	A1.4
	1) **PAICU MARIUS-GHEORGHE**	
B5	Intabulare, drept de PROPRIETATE, dobandit prin Succesiune, cota actuala 1/4, cota initiala 1/4	A1.4
	1) **TRUTESCU ALINA-ELENA**	

C. Partea III. SARCINI .

Inscrieri privind dezmembramintele dreptului de proprietate, drepturi reale de garanţie şi sarcini	Referinţe
NU SUNT	

Anexa Nr. 1 La Partea I

Teren

Nr cadastral	Suprafaţa (mp)*	Observaţii / Referinţe
	6.032	

* Suprafaţa este determinată in planul de proiecţie Stereo 70.

DETALII LINIARE IMOBIL

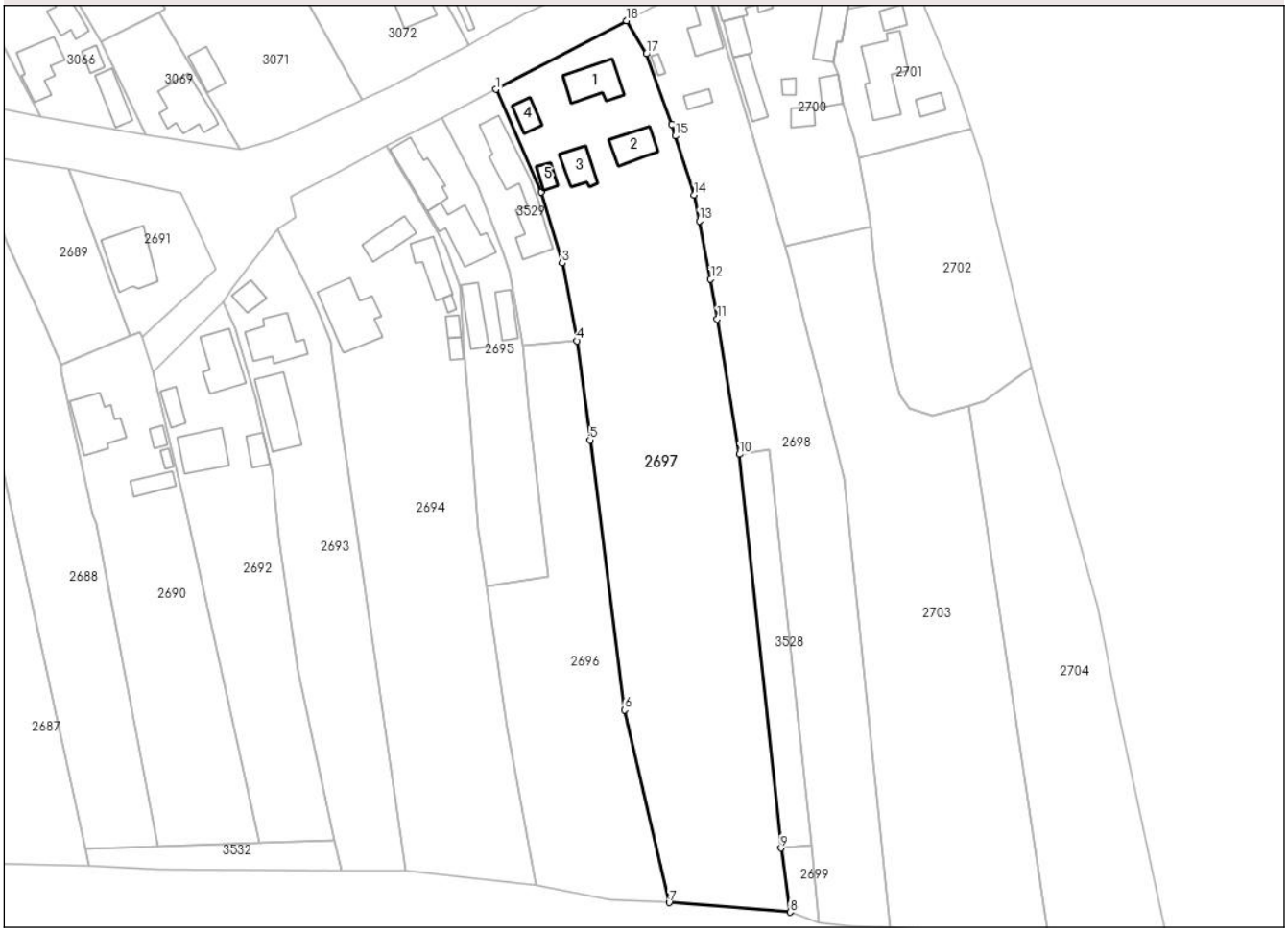

Date referitoare la teren

Crt	Categorie folosință	Intra vilan	Suprafaţa (mp)	Tarla	Parcelă	Nr. topo	Observaţii / Referinţe
1	curti constructii	DA	1.080	8	593	-	
2	arabil	DA	407	8	592	-	
3	arabil	NU	3.758	8	589	-	
4	vie	NU	471	8	588	-	
5	pasune	NU	316	8	591	-	impadurita

Date referitoare la construcţii

Crt	Număr	Destinaţie construcţie	Supraf. (mp)	Situaţie juridică	Observaţii / Referinţe
A1.1	-C1	constructii de locuinte	Din acte: 50 Masurata: 83	Cu acte	Nr. niveluri:1; S. construita la sol:83 mp; S. construita desfasurata:83 mp;
A1.2	-C2	constructii anexa	Din acte: 42 Masurata: 58	Cu acte	Nr. niveluri:1; S. construita la sol:58 mp; S. construita desfasurata:58 mp;
A1.3	-C3	constructii anexa	Din acte: 30 Masurata: 49	Cu acte	Nr. niveluri:1; S. construita la sol:49 mp; S. construita desfasurata:49 mp;
A1.4	-C4	constructii de locuinte	30	Cu acte	Nr. niveluri:1; S. construita la sol:30 mp; S. construita desfasurata:30 mp;
A1.5	-C5	constructii anexa	Din acte: 15 Masurata: 18	Cu acte	Nr. niveluri:1; S. construita la sol:18 mp; S. construita desfasurata:18 mp;

Lungime Segmente
1) Valorile lungimilor segmentelor sunt obţinute din proiecţie în plan.

Punct început	X / Y	Punct sfârşit	X / Y	Lungime segment (** (m)
1	442.898,756 375.270,596	2	442.908,775 375.247,886	24.822
2	442.908,775 375.247,886	3	442.913,422 375.232,147	16.411
3	442.913,422 375.232,147	4	442.916,743 375.214,939	17.526
4	442.916,743 375.214,939	5	442.919,594 375.192,972	22.151
5	442.919,594 375.192,972	6	442.927,203 375.133,202	60.252
6	442.927,203 375.133,202	7	442.937,121 375.090,598	43.743
7	442.937,121 375.090,598	8	442.963,94 375.088,464	26.904
8	442.963,94 375.088,464	9	442.961,887 375.102,654	14.338
9	442.961,887 375.102,654	10	442.952,711 375.189,841	87.669
10	442.952,711 375.189,841	11	442.947,773 375.219,762	30.326
11	442.947,773 375.219,762	12	442.946,317 375.228,584	8.941
12	442.946,317 375.228,584	13	442.943,823 375.241,488	13.143
13	442.943,823 375.241,488	14	442.942,71 375.247,246	5.865
14	442.942,71 375.247,246	15	442.938,523 375.260,277	13.687
15	442.938,523 375.260,277	16	442.937,709 375.262,81	2.661
16	442.937,709 375.262,81	17	442.932,074 375.278,463	16.636
17	442.932,074 375.278,463	18	442.927,699 375.285,781	8.526
18	442.927,699 375.285,781	1	442.898,756 375.270,596	32.685

** Lungimile segmentelor sunt determinate în planul de proiecţie Stereo 70 şi sunt rotunjite la 1 milimetru.
*** Distanţa dintre puncte este formată din segmente cumulate ce sunt mai mici decât valoarea 1 milimetru.

DATE DESPRE IMOBILUL NR. 2698

Oficiul de Cadastru şi Publicitate Imobiliară VALCEA
Biroul de Cadastru şi Publicitate Imobiliară Ramnicu Valcea

A. Partea I. Descrierea imobilului

TEREN Necunoscut

Adresa: Loc. Stoicanesti, Str Zavoiului, Nr. 3, Jud. Valcea, Punct Acasa

Nr. Crt	Nr cadastral Nr. topografic	Suprafaţa* (mp)	Observaţii / Referinţe
A1	35782	3.535	Sector cadastral:15 Teren neimprejmuit;

Construcţii

Crt	Nr cadastral Nr. topografic	Adresa	Observaţii / Referinţe
A1.1	35782-C1	Loc. Stoicanesti, Str Zavoiului, Nr. 3, Jud. Valcea, Punct Acasa	Nr. niveluri:1; S. construita la sol:62 mp; S. construita desfasurata:62 mp; Casa, parter; An construire:1950
A1.2	35782-C2	Loc. Stoicanesti, Str Zavoiului, Nr. 3, Jud. Valcea, Punct Acasa	Nr. niveluri:1; S. construita la sol:7 mp; S. construita desfasurata:7 mp; Patul; An construire:1950
A1.3	35782-C3	Loc. Stoicanesti, Str Zavoiului, Nr. 3, Jud. Valcea, Punct Acasa	Nr. niveluri:1; S. construita la sol:18 mp; S. construita desfasurata:18 mp; Fanar; An construire:1950

B. Partea II. Proprietari şi acte

Inscrieri privitoare la dreptul de proprietate şi alte drepturi reale		Referinţe
51171 / 25/09/2017		
Act Notarial nr. 638, din 22/09/2017 emis de ARMEANU CORINA-RALUCA;		
B3	Intabulare, drept de PROPRIETATE, dobandit prin Conventie, cota actuala 1/1, cota initiala 1/1	A1
	1) **VATAFU NICOLAE**, necasatorit;	
	OBSERVATII: bun propriu, cu titlu de cumparare	
B4	Intabulare, drept de PROPRIETATE, dobandit prin Conventie, cota actuala 1/1, cota initiala 1/1	A1.1, A1.2, A1.3
	1) **VATAFU NICOLAE**, necasatorit;	
	OBSERVATII: bun propriu, cu titlu de cumparare	

C. Partea III. SARCINI .

Inscrieri privind dezmembramintele dreptului de proprietate, drepturi reale de garanţie şi sarcini	Referinţe
NU SUNT	

Anexa Nr. 1 La Partea I

Teren

Nr cadastral	Suprafaţa (mp)*	Observaţii / Referinţe
35782	3.535	

* Suprafaţa este determinată in planul de proiecţie Stereo 70.

DETALII LINIARE IMOBIL

Date referitoare la teren

Crt	Categorie folosință	Intra vilan	Suprafaţa (mp)	Tarla	Parcelă	Nr. topo	Observaţii / Referinţe
1	curti constructii	DA	513	8	594	-	
2	arabil	DA	381	8	596/1	-	
3	vie	DA	331	8	595	-	
4	arabil	NU	1.944	8	596/1	-	
5	pasune	NU	366	8	597/1	-	impadurita

Date referitoare la construcţii

Crt	Număr	Destinaţie construcţie	Supraf. (mp)	Situaţie juridică	Observaţii / Referinţe
A1.1	35782-C1	constructii de locuinte	Din acte: 30 Masurata: 62	Cu acte	Nr. niveluri:1; S. construita la sol:62 mp; S. construita desfasurata:62 mp; Casa, parter; An construire:1950
A1.2	35782-C2	constructii anexa	7	Cu acte	Nr. niveluri:1; S. construita la sol:7 mp; S. construita desfasurata:7 mp; Patul; An construire:1950
A1.3	35782-C3	constructii anexa	18	Cu acte	Nr. niveluri:1; S. construita la sol:18 mp; S. construita desfasurata:18 mp; Fanar; An construire:1950

Lungime Segmente
1) Valorile lungimilor segmentelor sunt obţinute din proiecţie în plan.

Punct început	X / Y	Punct sfârşit	X / Y	Lungime segment (** (m)
1	442.963,72 375.233,123	2	442.962,921 375.235,851	2.843
3	442.955,711 375.260,454	4	442.954,085 375.265,81	5.597
5	442.945,133 375.295,302	6	442.927,699 375.285,781	19.864
7	442.932,074 375.278,463	8	442.937,709 375.262,81	16.636
9	442.938,523 375.260,277	10	442.942,71 375.247,246	13.687
11	442.943,823 375.241,488	12	442.946,317 375.228,584	13.143
13	442.947,773 375.219,762	14	442.952,711 375.189,841	30.326
15	442.959,366 375.190,809	16	442.968,569 375.103,358	87.934
17	442.970,38 375.086,158	18	442.977,637 375.085,426	7.294
19	442.986,073 375.085,138	20	442.975,966 375.184,414	99.789
21	442.973,301 375.195,157	22	442.965,587 375.225,434	31.244

Punct început	X / Y	Punct sfârşit	X / Y	Lungime segment (** (m)
2	442.962,921 375.235,851	3	442.955,711 375.260,454	25.638
4	442.954,085 375.265,81	5	442.945,133 375.295,302	30.821
6	442.927,699 375.285,781	7	442.932,074 375.278,463	8.526
8	442.937,709 375.262,81	9	442.938,523 375.260,277	2.661
10	442.942,71 375.247,246	11	442.943,823 375.241,488	5.865
12	442.946,317 375.228,584	13	442.947,773 375.219,762	8.941
14	442.952,711 375.189,841	15	442.959,366 375.190,809	6.725
16	442.968,569 375.103,358	17	442.970,38 375.086,158	17.295
18	442.977,637 375.085,426	19	442.986,073 375.085,138	8.441
20	442.975,966 375.184,414	21	442.973,301 375.195,157	11.069
22	442.965,587 375.225,434	1	442.963,72 375.233,123	7.912

** Lungimile segmentelor sunt determinate în planul de proiecţie Stereo 70 şi sunt rotunjite la 1 milimetru.
*** Distanţa dintre puncte este formată din segmente cumulate ce sunt mai mici decât valoarea 1 milimetru.

DATE DESPRE IMOBILUL NR. 2699

Oficiul de Cadastru şi Publicitate Imobiliară VALCEA
Biroul de Cadastru şi Publicitate Imobiliară Ramnicu Valcea

A. Partea I. Descrierea imobilului

TEREN Extravilan

Adresa: Jud. Valcea

Nr. Crt	Nr cadastral Nr. topografic	Suprafaţa* (mp)	Observaţii / Referinţe
A1		101	Sector cadastral:15 Teren neimprejmuit;

B. Partea II. Proprietari şi acte

Inscrieri privitoare la dreptul de proprietate şi alte drepturi reale		Referinţe
/		
Act Administrativ nr. 17742, din 21/02/2011 emis de CJSDPAT VALCEA (TITLU DE PROPRIETATE;);		
B1	Intabulare, drept de PROPRIETATE, dobandit prin Reconstituire, cota actuala 1/1, cota initiala 1/1	A1
	1) **POPESCU I. DUMITRU** 2) **VARZARU GHEORGHITA**, LIPSA CNP; 3) **CAZACU FLOAREA**, LIPSA CNP;	

C. Partea III. SARCINI .

Inscrieri privind dezmembramintele dreptului de proprietate, drepturi reale de garanţie şi sarcini	Referinţe
NU SUNT	

Anexa Nr. 1 La Partea I

Teren

Nr cadastral	Suprafaţa (mp)*	Observaţii / Referinţe
	101	

* Suprafaţa este determinată in planul de proiecţie Stereo 70.

DETALII LINIARE IMOBIL

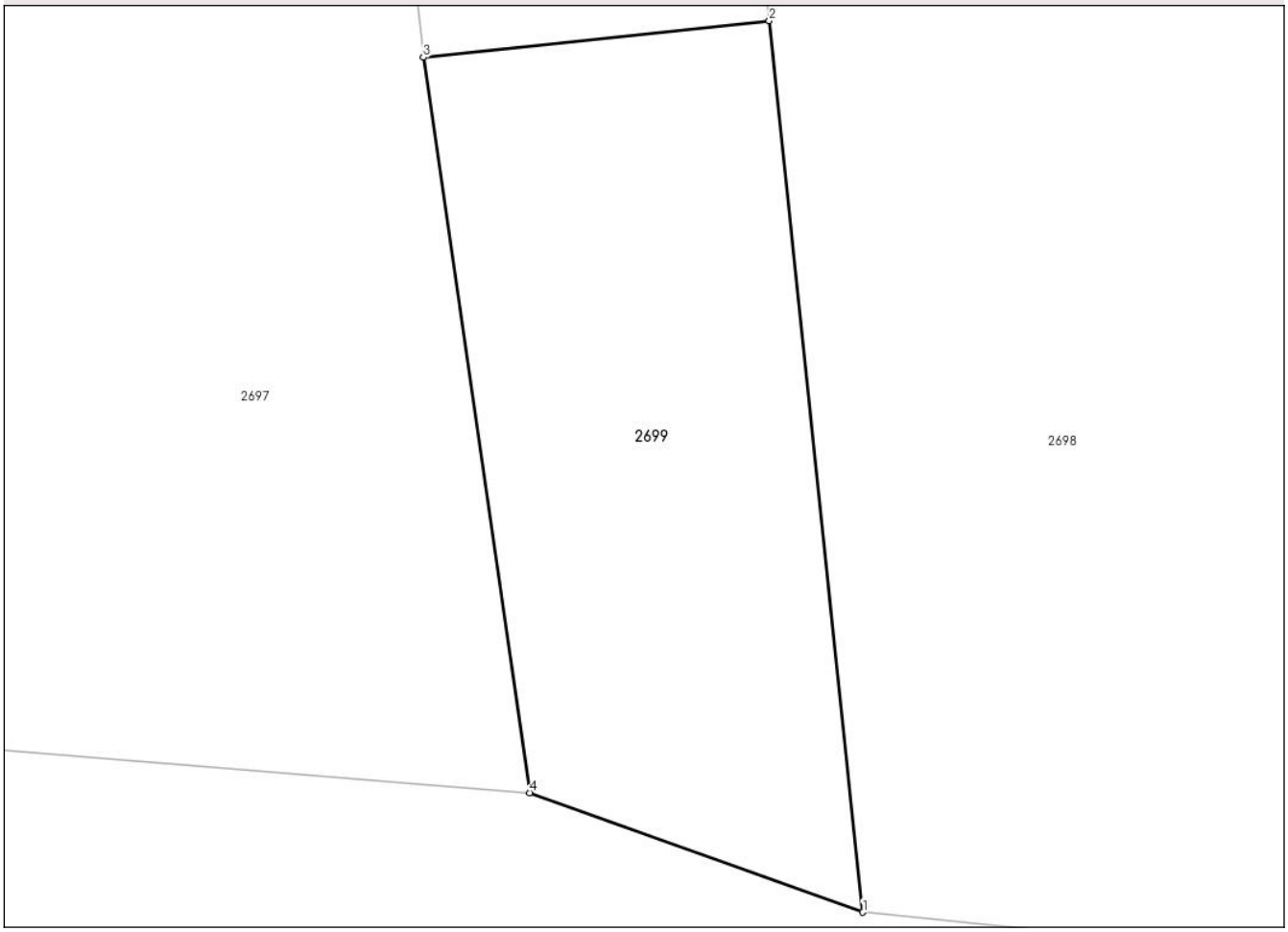

Date referitoare la teren

Crt	Categorie folosință	Intra vilan	Suprafaţa (mp)	Tarla	Parcelă	Nr. topo	Observaţii / Referinţe
1	pasune	NU	101	8	597/2	-	impadurita

Lungime Segmente
1) Valorile lungimilor segmentelor sunt obţinute din proiecţie în plan.

Punct început	X / Y	Punct sfârşit	X / Y	Lungime segment (** (m)
1	442.970,38 375.086,158	2	442.968,569 375.103,358	17.295
2	442.968,569 375.103,358	3	442.961,887 375.102,654	6.719
3	442.961,887 375.102,654	4	442.963,94 375.088,464	14.338
4	442.963,94 375.088,464	1	442.970,38 375.086,158	6.84

**** Lungimile segmentelor sunt determinate în planul de proiecţie Stereo 70 şi sunt rotunjite la 1 milimetru.**

***** Distanţa dintre puncte este formată din segmente cumulate ce sunt mai mici decât valoarea 1 milimetru.**

DATE DESPRE IMOBILUL NR. 2700

Oficiul de Cadastru şi Publicitate Imobiliară VALCEA
Biroul de Cadastru şi Publicitate Imobiliară Ramnicu Valcea

A. Partea I. Descrierea imobilului

TEREN Intravilan Nr. cadastral vechi:62

Adresa: Loc. Stoicanesti, Str Zavoiului, Nr. 1, Jud. Valcea

Nr. Crt	Nr cadastral Nr. topografic	Suprafaţa* (mp)	Observaţii / Referinţe
A1		1.500	Sector cadastral:15 Teren neimprejmuit;

Construcţii

Crt	Nr cadastral Nr. topografic	Adresa	Observaţii / Referinţe
A1.1	-C1	Loc. Stoicanesti, Str Zavoiului, Nr. 1, Jud. Valcea	Nr. niveluri:1; S. construita la sol:145 mp; S. construita desfasurata:145 mp;
A1.2	-C2	Loc. Stoicanesti, Str Zavoiului, Nr. 1, Jud. Valcea	Nr. niveluri:1; S. construita la sol:37 mp; S. construita desfasurata:37 mp;
A1.3	-C3	Loc. Stoicanesti, Str Zavoiului, Nr. 1, Jud. Valcea	Nr. niveluri:1; S. construita la sol:83 mp; S. construita desfasurata:83 mp;
A1.4	-C4	Loc. Stoicanesti, Str Zavoiului, Nr. 1, Jud. Valcea	Nr. niveluri:1; S. construita la sol:21 mp; S. construita desfasurata:21 mp;
A1.5	-C5	Loc. Stoicanesti, Str Zavoiului, Nr. 1, Jud. Valcea	Nr. niveluri:1; S. construita la sol:11 mp; S. construita desfasurata:11 mp;
A1.6	-C6	Loc. Stoicanesti, Str Zavoiului, Nr. 1, Jud. Valcea	Nr. niveluri:1; S. construita la sol:30 mp; S. construita desfasurata:30 mp;
A1.7	-C7	Loc. Stoicanesti, Str Zavoiului, Nr. 1, Jud. Valcea	Nr. niveluri:1; S. construita la sol:55 mp; S. construita desfasurata:55 mp;

B. Partea II. Proprietari şi acte

Inscrieri privitoare la dreptul de proprietate şi alte drepturi reale		Referinţe
/		
Act Notarial nr. 641, din 24/04/2001 emis de BNP PIRVU IOANA (CONTRACT DE INTRETINERE;);		
B1	Intabulare, drept de PROPRIETATE, dobandit prin Conventie, cota actuala 1/1, cota initiala 1/1	A1, A1.1, A1.2, A1.3
	1) **URSEI FILOFTEA**, LIPSA CNP; 2) **URSEI MARIN**, LIPSA CNP;	
Act Administrativ nr. 4603, din 18/09/2024 emis de PRIMARIA COMUNEI OLANU (ADEVERINTA;);		
B2	Intabulare, drept de PROPRIETATE, dobandit prin Construire, cota actuala 1/1, cota initiala 1/1	A1.4, A1.5, A1.6, A1.7
	1) **URSEI FILOFTEA**, LIPSA CNP; 2) **URSEI MARIN**, LIPSA CNP;	

C. Partea III. SARCINI

Inscrieri privind dezmembramintele dreptului de proprietate, drepturi reale de garanţie şi sarcini		Referinţe
/		
Act Notarial nr. 641, din 24/04/2001 emis de BNP PIRVU IOANA (CONTRACT DE INTRETINERE;);		
C1	Intabulare, drept de IPOTECA LEGALA, Valoare:0 REPREZENTAND OBLIGATIA DE INTRETINERE IN FAVOAREA LUI	A1, A1.1, A1.2, A1.3
	1) **UDREA MARIA**, LIPSA CNP; 2) **UDREA CONSTANTIN**, LIPSA CNP;	

Anexa Nr. 1 La Partea I

Teren

Nr cadastral	Suprafaţa (mp)*	Observaţii / Referinţe
	1.500	

* Suprafaţa este determinată in planul de proiecţie Stereo 70.

DETALII LINIARE IMOBIL

Date referitoare la teren

Crt	Categorie folosință	Intra vilan	Suprafaţa (mp)	Tarla	Parcelă	Nr. topo	Observaţii / Referinţe
1	curti constructii	DA	1.027	8	604	-	
2	arabil	DA	125	8	604 I	-	
3	vie	DA	348	8	603	-	

Date referitoare la construcţii

Crt	Număr	Destinaţie construcţie	Supraf. (mp)	Situaţie juridică	Observaţii / Referinţe
A1.1	-C1	constructii de locuinte	Din acte: 139 Masurata: 145	Cu acte	Nr. niveluri:1; S. construita la sol:145 mp; S. construita desfasurata:145 mp;
A1.2	-C2	constructii anexa	37	Cu acte	Nr. niveluri:1; S. construita la sol:37 mp; S. construita desfasurata:37 mp;
A1.3	-C3	constructii anexa	Din acte: 71 Masurata: 83	Cu acte	Nr. niveluri:1; S. construita la sol:83 mp; S. construita desfasurata:83 mp;
A1.4	-C4	constructii anexa	21	Cu acte	Nr. niveluri:1; S. construita la sol:21 mp; S. construita desfasurata:21 mp;
A1.5	-C5	constructii anexa	11	Cu acte	Nr. niveluri:1; S. construita la sol:11 mp; S. construita desfasurata:11 mp;
A1.6	-C6	constructii anexa	Din acte: 27 Masurata: 30	Cu acte	Nr. niveluri:1; S. construita la sol:30 mp; S. construita desfasurata:30 mp;
A1.7	-C7	constructii anexa	55	Cu acte	Nr. niveluri:1; S. construita la sol:55 mp; S. construita desfasurata:55 mp;

Lungime Segmente
1) Valorile lungimilor segmentelor sunt obţinute din proiecţie în plan.

Punct început	X / Y	Punct sfârşit	X / Y	Lungime segment (** (m)
1	442.955,711 375.260,454	2	442.962,921 375.235,851	25.638
2	442.962,921 375.235,851	3	442.981,735 375.240,108	19.29
3	442.981,735 375.240,108	4	442.981,288 375.243,73	3.649
4	442.981,288 375.243,73	5	442.979,205 375.255,526	11.979
5	442.979,205 375.255,526	6	442.978,066 375.260,024	4.64
6	442.978,066 375.260,024	7	442.975,787 375.267,402	7.722
7	442.975,787 375.267,402	8	442.974,575 375.273,774	6.486
8	442.974,575 375.273,774	9	442.973,463 375.276,515	2.958
9	442.973,463 375.276,515	10	442.974,315 375.281,221	4.783
10	442.974,315 375.281,221	11	442.975,435 375.281,018	1.138
11	442.975,435 375.281,018	12	442.976,698 375.288,426	7.515
12	442.976,698 375.288,426	13	442.977,229 375.291,54	3.159
13	442.977,229 375.291,54	14	442.971,677 375.292,544	5.642
14	442.971,677 375.292,544	15	442.970,474 375.299,088	6.654
15	442.970,474 375.299,088	16	442.970,408 375.305,65	6.562
16	442.970,408 375.305,65	17	442.969,612 375.307,211	1.752
17	442.969,612 375.307,211	18	442.945,133 375.295,302	27.222
18	442.945,133 375.295,302	19	442.954,085 375.265,81	30.821
19	442.954,085 375.265,81	1	442.955,711 375.260,454	5.597

** Lungimile segmentelor sunt determinate în planul de proiecţie Stereo 70 şi sunt rotunjite la 1 milimetru.
*** Distanţa dintre puncte este formată din segmente cumulate ce sunt mai mici decât valoarea 1 milimetru.

DATE DESPRE IMOBILUL NR. 2701

Oficiul de Cadastru şi Publicitate Imobiliară VALCEA
Biroul de Cadastru şi Publicitate Imobiliară Ramnicu Valcea

A. Partea I. Descrierea imobilului

TEREN Intravilan

Adresa: Loc. Stoicanesti, Str Potcovarului, Nr. 20, Jud. Valcea

Nr. Crt	Nr cadastral Nr. topografic	Suprafaţa* (mp)	Observaţii / Referinţe
A1		Din acte: 250 Masurata: 742	Sector cadastral:15 Teren imprejmuit;

Construcţii

Crt	Nr cadastral Nr. topografic	Adresa	Observaţii / Referinţe
A1.1	-C1	Loc. Stoicanesti, Str Potcovarului, Nr. 20, Jud. Valcea	Nr. niveluri:1; S. construita la sol:128 mp; S. construita desfasurata:128 mp;
A1.2	-C2	Loc. Stoicanesti, Str Potcovarului, Nr. 20, Jud. Valcea	Nr. niveluri:1; S. construita la sol:24 mp; S. construita desfasurata:24 mp;
A1.3	-C3	Loc. Stoicanesti, Str Potcovarului, Nr. 20, Jud. Valcea	Nr. niveluri:1; S. construita la sol:23 mp; S. construita desfasurata:23 mp;

B. Partea II. Proprietari şi acte

Inscrieri privitoare la dreptul de proprietate şi alte drepturi reale		Referinţe
/		
Hotarare Judecatoreasca nr. 1521, din 18/05/2010 emis de JUDECATORIA DRAGASANI (SENTINTA CIVILA;);		
B1	Intabulare, drept de PROPRIETATE, dobandit prin Hotarare Judecatoreasca, cota actuala 1/1, cota initiala 1/1	A1, A1.1, A1.2, A1.3
	1) **IVANESCU GH GHEORGHE**, LIPSA CNP;	

C. Partea III. SARCINI .

Inscrieri privind dezmembramintele dreptului de proprietate, drepturi reale de garanţie şi sarcini	Referinţe
NU SUNT	

Anexa Nr. 1 La Partea I

Teren

Nr cadastral	Suprafaţa (mp)*	Observaţii / Referinţe
	Din acte: 250 Masurata: 742	

* Suprafaţa este determinată in planul de proiecţie Stereo 70.

DETALII LINIARE IMOBIL

Date referitoare la teren

Crt	Categorie folosinţă	Intra vilan	Suprafaţa (mp)	Tarla	Parcelă	Nr. topo	Observaţii / Referinţe
1	curti constructii	DA	742	8	606	-	

Date referitoare la construcţii

Crt	Număr	Destinaţie construcţie	Supraf. (mp)	Situaţie juridică	Observaţii / Referinţe
A1.1	-C1	constructii de locuinte	Din acte: 80 Masurata: 128	Cu acte	Nr. niveluri:1; S. construita la sol:128 mp; S. construita desfasurata:128 mp;
A1.2	-C2	constructii anexa	Din acte: 21 Masurata: 24	Cu acte	Nr. niveluri:1; S. construita la sol:24 mp; S. construita desfasurata:24 mp;
A1.3	-C3	constructii anexa	Din acte: 30 Masurata: 23	Cu acte	Nr. niveluri:1; S. construita la sol:23 mp; S. construita desfasurata:23 mp;

Lungime Segmente

1) Valorile lungimilor segmentelor sunt obţinute din proiecţie în plan.

Punct început	X / Y	Punct sfârşit	X / Y	Lungime segment (** (m)
1	443.004,007 375.261,784	2	443.000,746 375.271,374	10.129

Punct început	X / Y	Punct sfârşit	X / Y	Lungime segment (** (m)
2	443.000,746 375.271,374	3	442.993,905 375.288,398	18.347
3	442.993,905 375.288,398	4	442.992,945 375.291,515	3.261
4	442.992,945 375.291,515	5	442.976,698 375.288,426	16.538
5	442.976,698 375.288,426	6	442.975,435 375.281,018	7.515
6	442.975,435 375.281,018	7	442.974,315 375.281,221	1.138
7	442.974,315 375.281,221	8	442.973,463 375.276,515	4.783
8	442.973,463 375.276,515	9	442.974,575 375.273,774	2.958
9	442.974,575 375.273,774	10	442.975,787 375.267,402	6.486
10	442.975,787 375.267,402	11	442.978,066 375.260,024	7.722
11	442.978,066 375.260,024	12	442.979,205 375.255,526	4.64
12	442.979,205 375.255,526	1	443.004,007 375.261,784	25.579

** Lungimile segmentelor sunt determinate în planul de proiecţie Stereo 70 şi sunt rotunjite la 1 milimetru.
*** Distanţa dintre puncte este formată din segmente cumulate ce sunt mai mici decât valoarea 1 milimetru.

DATE DESPRE IMOBILUL NR. 2702

Oficiul de Cadastru şi Publicitate Imobiliară VALCEA
Biroul de Cadastru şi Publicitate Imobiliară Ramnicu Valcea

A. Partea I. Descrierea imobilului

TEREN Intravilan

Adresa: Loc. Stoicanesti, Str Potcovarului, Jud. Valcea

Nr. Crt	Nr cadastral Nr. topografic	Suprafaţa* (mp)	Observaţii / Referinţe
A1		Din acte: 1.704 Masurata: 1.650	Sector cadastral:15 Teren imprejmuit;

B. Partea II. Proprietari şi acte

Inscrieri privitoare la dreptul de proprietate şi alte drepturi reale		Referinţe
/		
Act Administrativ nr. 676/47055, din 01/04/1999 emis de CJSDPAT VALCEA (TITLU DE PROPRIETATE;);		
B1	Intabulare, drept de PROPRIETATE, dobandit prin Reconstituire, cota actuala 1/1, cota initiala 1/1	A1
	1) **CHITAN A. FLOREA**, LIPSA CNP; 2) **CHITAN A. ILIE**, LIPSA CNP;	

C. Partea III. SARCINI .

Inscrieri privind dezmembramintele dreptului de proprietate, drepturi reale de garanţie şi sarcini	Referinţe
NU SUNT	

Anexa Nr. 1 La Partea I

Teren

Nr cadastral	Suprafaţa (mp)*	Observaţii / Referinţe
	Din acte: 1.704 Masurata: 1.650	

* Suprafaţa este determinată in planul de proiecţie Stereo 70.

DETALII LINIARE IMOBIL

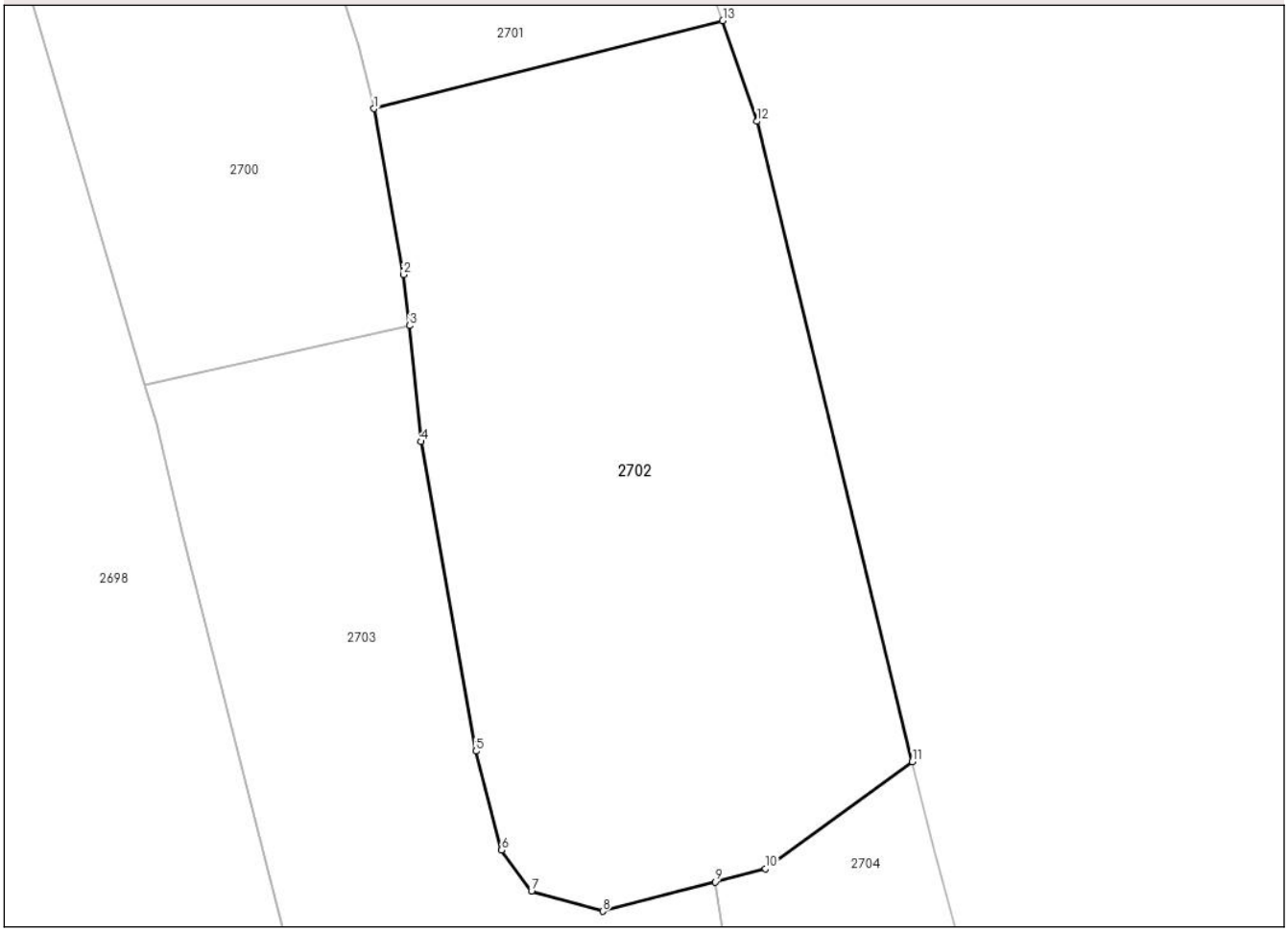

Date referitoare la teren

Crt	Categorie folosinţă	Intra vilan	Suprafaţa (mp)	Tarla	Parcelă	Nr. topo	Observaţii / Referinţe
1	arabil	DA	1.650	8	600, 601, 602	-	

Lungime Segmente
1) Valorile lungimilor segmentelor sunt obţinute din proiecţie în plan.

Punct început	X / Y	Punct sfârşit	X / Y	Lungime segment (** (m)
1	442.979,205 375.255,526	2	442.981,288 375.243,73	11.979
2	442.981,288 375.243,73	3	442.981,735 375.240,108	3.649
3	442.981,735 375.240,108	4	442.982,567 375.231,857	8.293
4	442.982,567 375.231,857	5	442.986,455 375.209,842	22.356
5	442.986,455 375.209,842	6	442.988,288 375.202,815	7.262

Punct început	X / Y	Punct sfârşit	X / Y	Lungime segment (** (m)
6	442.988,288 375.202,815	7	442.990,407 375.199,894	3.609
7	442.990,407 375.199,894	8	442.995,466 375.198,463	5.257
8	442.995,466 375.198,463	9	443.003,493 375.200,555	8.295
9	443.003,493 375.200,555	10	443.007,056 375.201,484	3.682
10	443.007,056 375.201,484	11	443.017,479 375.209,095	12.906
11	443.017,479 375.209,095	12	443.006,442 375.254,625	46.849
12	443.006,442 375.254,625	13	443.004,007 375.261,784	7.562
13	443.004,007 375.261,784	1	442.979,205 375.255,526	25.579

** Lungimile segmentelor sunt determinate în planul de proiecţie Stereo 70 şi sunt rotunjite la 1 milimetru.
*** Distanţa dintre puncte este formată din segmente cumulate ce sunt mai mici decât valoarea 1 milimetru.

DATE DESPRE IMOBILUL NR. 2703

Oficiul de Cadastru şi Publicitate Imobiliară VALCEA
Biroul de Cadastru şi Publicitate Imobiliară Ramnicu Valcea

A. Partea I. Descrierea imobilului

TEREN Necunoscut

Adresa: Loc. Stoicanesti, Jud. Valcea

Nr. Crt	Nr cadastral Nr. topografic	Suprafaţa* (mp)	Observaţii / Referinţe
A1		Din acte: 4.491 Masurata: 4.401	Sector cadastral:15 Teren neimprejmuit; DIFERENTA DE SUPRAFATA SE AFLA LA ID 3526

B. Partea II. Proprietari şi acte

Inscrieri privitoare la dreptul de proprietate şi alte drepturi reale		Referinţe
/		
Act Notarial nr. 164, din 19/12/2014 emis de BIN PIRVU IOANA (CERTIFICAT DE MOSTENITOR SUPLIMENTAR;);		
B1	Intabulare, drept de PROPRIETATE, dobandit prin Succesiune, cota actuala 1/1, cota initiala 1/1	A1
	1) **UDREA MARIA**	

C. Partea III. SARCINI .

Inscrieri privind dezmembramintele dreptului de proprietate, drepturi reale de garanţie şi sarcini	Referinţe
NU SUNT	

Anexa Nr. 1 La Partea I

Teren

Nr cadastral	Suprafaţa (mp)*	Observaţii / Referinţe
	Din acte: 4.491 Masurata: 4.401	DIFERENTA DE SUPRAFATA SE AFLA LA ID 3526

* Suprafaţa este determinată in planul de proiecţie Stereo 70.

DETALII LINIARE IMOBIL

Date referitoare la teren

Crt	Categorie folosință	Intra vilan	Suprafaţa (mp)	Tarla	Parcelă	Nr. topo	Observaţii / Referinţe
1	vie	DA	216	8	598	-	
2	arabil	DA	504	8	598	-	
3	arabil	NU	3.681	8	598	-	

Lungime Segmente
1) Valorile lungimilor segmentelor sunt obţinute din proiecţie în plan.

Punct început	X / Y	Punct sfârşit	X / Y	Lungime segment (** (m)
1	442.982,567 375.231,857	2	442.981,735 375.240,108	8.293
2	442.981,735 375.240,108	3	442.962,921 375.235,851	19.29
3	442.962,921 375.235,851	4	442.963,72 375.233,123	2.843

Punct început	X / Y	Punct sfârşit	X / Y	Lungime segment (** (m)
4	442.963,72 375.233,123	5	442.965,587 375.225,434	7.912
5	442.965,587 375.225,434	6	442.973,301 375.195,157	31.244
6	442.973,301 375.195,157	7	442.975,966 375.184,414	11.069
7	442.975,966 375.184,414	8	442.986,073 375.085,138	99.789
8	442.986,073 375.085,138	9	443.021,238 375.082,909	35.236
9	443.021,238 375.082,909	10	443.003,493 375.200,555	118.977
10	443.003,493 375.200,555	11	442.995,466 375.198,463	8.295
11	442.995,466 375.198,463	12	442.990,407 375.199,894	5.257
12	442.990,407 375.199,894	13	442.988,288 375.202,815	3.609
13	442.988,288 375.202,815	14	442.986,455 375.209,842	7.262
14	442.986,455 375.209,842	1	442.982,567 375.231,857	22.356

** Lungimile segmentelor sunt determinate în planul de proiecţie Stereo 70 şi sunt rotunjite la 1 milimetru.
*** Distanţa dintre puncte este formată din segmente cumulate ce sunt mai mici decât valoarea 1 milimetru.

DATE DESPRE IMOBILUL NR. 2704

Oficiul de Cadastru şi Publicitate Imobiliară VALCEA
Biroul de Cadastru şi Publicitate Imobiliară Ramnicu Valcea

A. Partea I. Descrierea imobilului

TEREN Necunoscut

Adresa: Loc. Stoicanesti, Jud. Valcea

Nr. Crt	Nr cadastral Nr. topografic	Suprafaţa* (mp)	Observaţii / Referinţe
A1		2.671	Sector cadastral:15 Teren neimprejmuit;

B. Partea II. Proprietari şi acte

Inscrieri privitoare la dreptul de proprietate şi alte drepturi reale		Referinţe
/		
Act Administrativ nr. 1103/25764, din 24/08/2001 emis de CJSDPAT VALCEA (TITLU DE PROPRIETATE;);		
B1	Intabulare, drept de PROPRIETATE, dobandit prin Reconstituire, cota actuala 1/1, cota initiala 1/1	A1
	1) **UDREA MARIA**, LIPSA CNP;	

C. Partea III. SARCINI .

Inscrieri privind dezmembramintele dreptului de proprietate, drepturi reale de garanţie şi sarcini	Referinţe
NU SUNT	

Anexa Nr. 1 La Partea I

Teren

Nr cadastral	Suprafaţa (mp)*	Observaţii / Referinţe
	2.671	

* Suprafaţa este determinată in planul de proiecţie Stereo 70.

DETALII LINIARE IMOBIL

Date referitoare la teren

Crt	Categorie folosință	Intra vilan	Suprafaţa (mp)	Tarla	Parcelă	Nr. topo	Observaţii / Referinţe
1	arabil	DA	64	8	599	-	
2	arabil	NU	2.607	8	599	-	

Lungime Segmente
1) Valorile lungimilor segmentelor sunt obţinute din proiecţie în plan.

Punct început	X / Y	Punct sfârşit	X / Y	Lungime segment (** (m)
1	443.021,238 375.082,909	2	443.047,699 375.081,31	26.509
2	443.047,699 375.081,31	3	443.036,306 375.133,913	53.823
3	443.036,306 375.133,913	4	443.032,238 375.155,89	22.35
4	443.032,238 375.155,89	5	443.019,051 375.202,609	48.544

Punct început	X / Y	Punct sfârşit	X / Y	Lungime segment (** (m)
5	443.019,051 375.202,609	6	443.017,479 375.209,095	6.674
6	443.017,479 375.209,095	7	443.007,056 375.201,484	12.906
7	443.007,056 375.201,484	8	443.003,493 375.200,555	3.682
8	443.003,493 375.200,555	1	443.021,238 375.082,909	118.977

** Lungimile segmentelor sunt determinate în planul de proiecţie Stereo 70 şi sunt rotunjite la 1 milimetru.
*** Distanţa dintre puncte este formată din segmente cumulate ce sunt mai mici decât valoarea 1 milimetru.

DATE DESPRE IMOBILUL NR. 3516

Oficiul de Cadastru şi Publicitate Imobiliară VALCEA
Biroul de Cadastru şi Publicitate Imobiliară Ramnicu Valcea

A. Partea I. Descrierea imobilului

TEREN Extravilan

Adresa: Jud. Valcea

Nr. Crt	Nr cadastral Nr. topografic	Suprafaţa* (mp)	Observaţii / Referinţe
A1		140	Sector cadastral:15 Teren neimprejmuit;

B. Partea II. Proprietari şi acte

Inscrieri privitoare la dreptul de proprietate şi alte drepturi reale		Referinţe
/		
Hotarare Judecatoreasca nr. 819, din 22/03/2010 emis de JUDECATORIA DRAGASANI (SENTINTA CIVILA;);		
B1	Intabulare, drept de PROPRIETATE, dobandit prin Hotarare Judecatoreasca, cota actuala 1/1, cota initiala 1/1	A1
	1) **PRIOTEASA FLOAREA**	

C. Partea III. SARCINI .

Inscrieri privind dezmembramintele dreptului de proprietate, drepturi reale de garanţie şi sarcini	Referinţe
NU SUNT	

Anexa Nr. 1 La Partea I

Teren

Nr cadastral	Suprafaţa (mp)*	Observaţii / Referinţe
	140	

* Suprafaţa este determinată in planul de proiecţie Stereo 70.

DETALII LINIARE IMOBIL

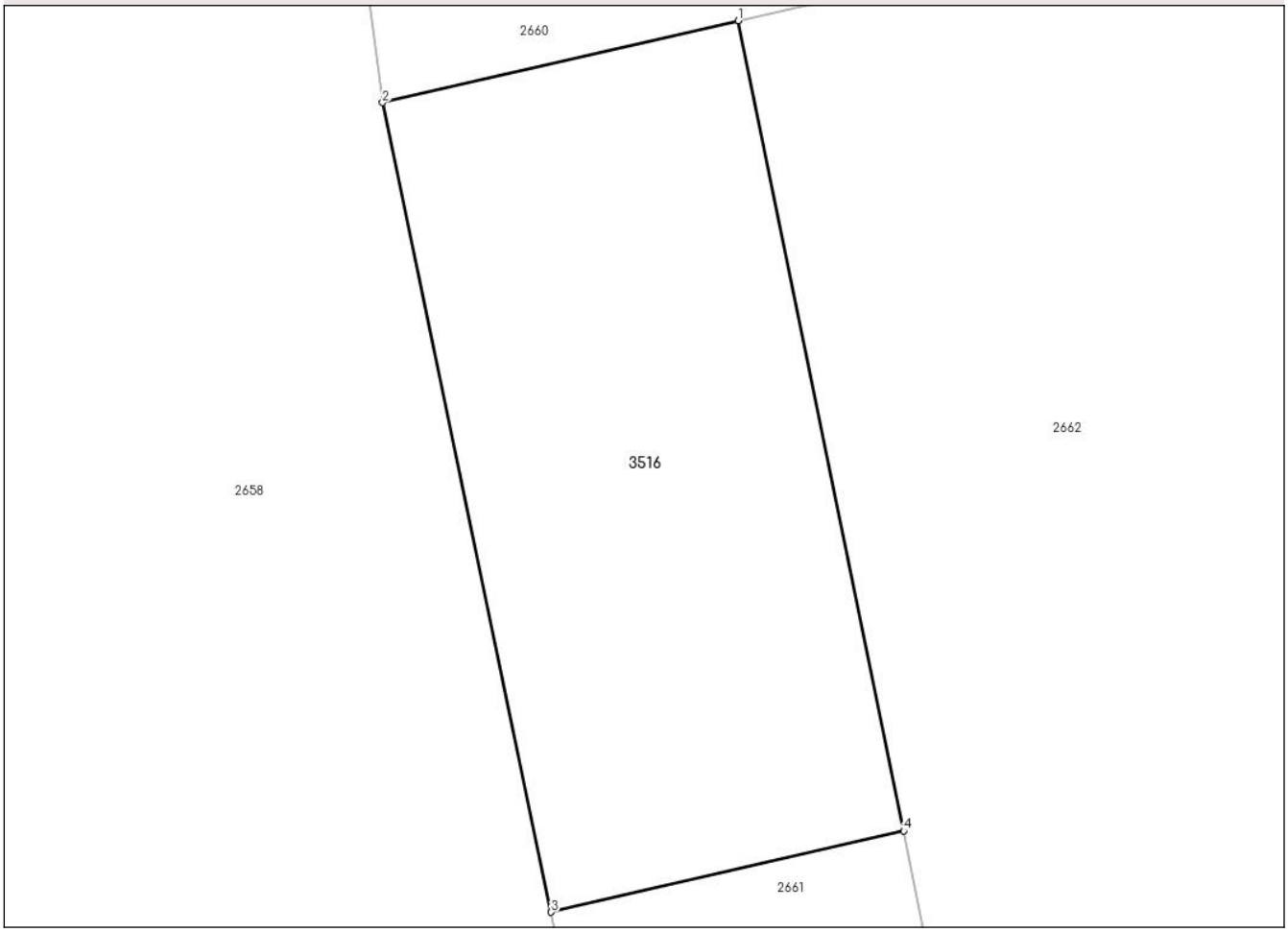

Date referitoare la teren

Crt	Categorie folosință	Intra vilan	Suprafaţa (mp)	Tarla	Parcelă	Nr. topo	Observaţii / Referinţe
1	faneata	NU	140	8	521/1	-	

Lungime Segmente
1) Valorile lungimilor segmentelor sunt obţinute din proiecţie în plan.

Punct început	X / Y	Punct sfârşit	X / Y	Lungime segment (** (m)
1	442.507,968 375.162,211	2	442.500,285 375.160,443	7.884
2	442.500,285 375.160,443	3	442.503,926 375.142,976	17.842
3	442.503,926 375.142,976	4	442.511,54 375.144,728	7.813
4	442.511,54 375.144,728	1	442.507,968 375.162,211	17.844

**** Lungimile segmentelor sunt determinate în planul de proiecţie Stereo 70 şi sunt rotunjite la 1 milimetru.**

***** Distanţa dintre puncte este formată din segmente cumulate ce sunt mai mici decât valoarea 1 milimetru.**

DATE DESPRE IMOBILUL NR. 3519

Oficiul de Cadastru şi Publicitate Imobiliară VALCEA
Biroul de Cadastru şi Publicitate Imobiliară Ramnicu Valcea

A. Partea I. Descrierea imobilului

TEREN Extravilan

Adresa: Jud. Valcea

Nr. Crt	Nr cadastral Nr. topografic	Suprafaţa* (mp)	Observaţii / Referinţe
A1		896	Sector cadastral:15 Teren neimprejmuit;

B. Partea II. Proprietari şi acte

Inscrieri privitoare la dreptul de proprietate şi alte drepturi reale		Referinţe
/		
Hotarare Judecatoreasca nr. 573, din 04/03/2009 emis de JUDECATORIA DRAGASANI (SENTINTA CIVILA;);		
B1	Intabulare, drept de PROPRIETATE, dobandit prin Hotarare Judecatoreasca, cota actuala 1/1, cota initiala 1/1	A1
	1) **ILIE N NICOLAE**, LIPSA CNP;	

C. Partea III. SARCINI .

Inscrieri privind dezmembramintele dreptului de proprietate, drepturi reale de garanţie şi sarcini	Referinţe
NU SUNT	

Anexa Nr. 1 La Partea I

Teren

Nr cadastral	Suprafaţa (mp)*	Observaţii / Referinţe
	896	

* Suprafaţa este determinată in planul de proiecţie Stereo 70.

DETALII LINIARE IMOBIL

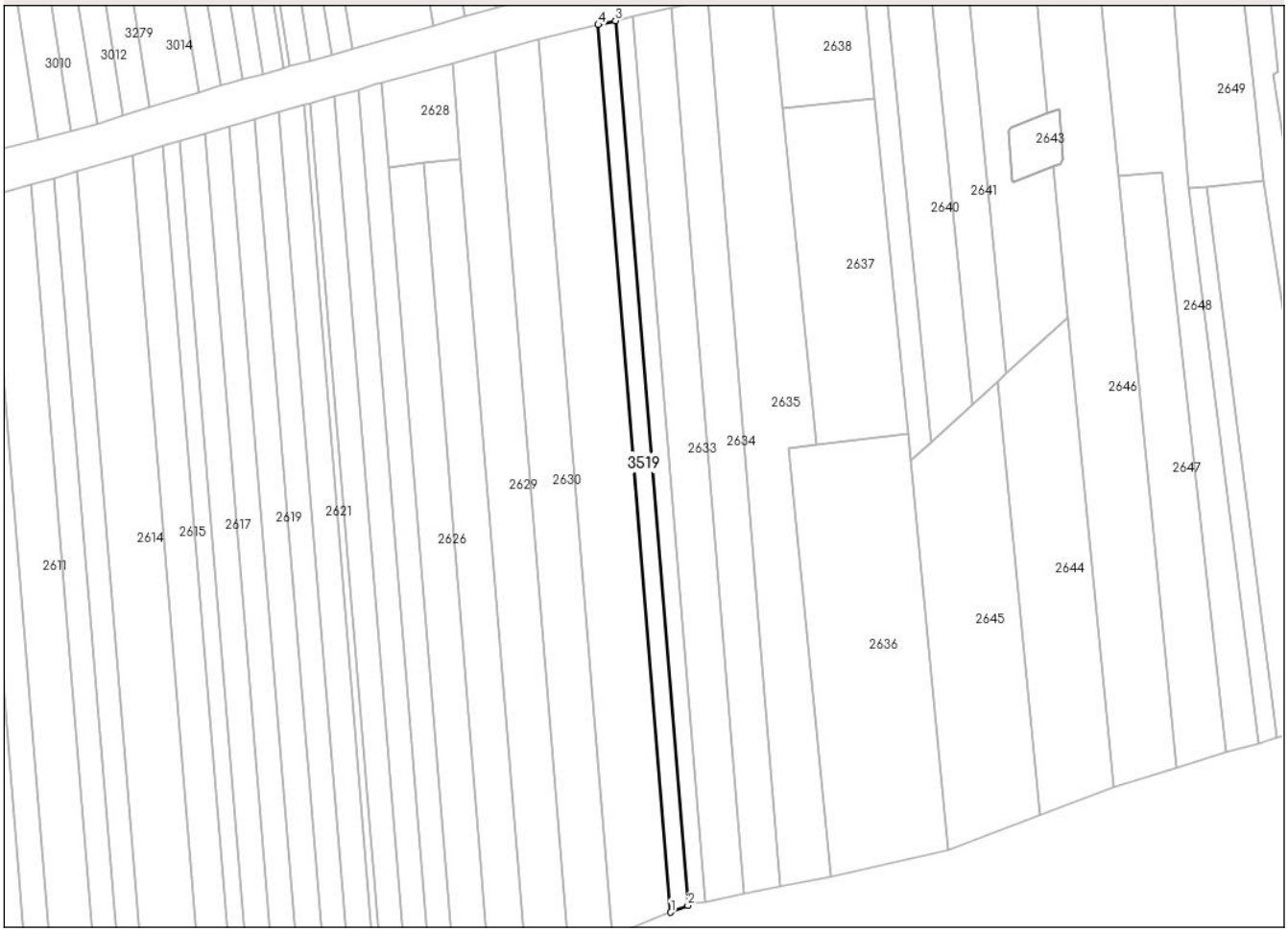

Date referitoare la teren

Crt	Categorie folosință	Intra vilan	Suprafaţa (mp)	Tarla	Parcelă	Nr. topo	Observaţii / Referinţe
1	arabil	NU	896	13	1/33	-	

Lungime Segmente
1) Valorile lungimilor segmentelor sunt obţinute din proiecţie în plan.

Punct început	X / Y	Punct sfârşit	X / Y	Lungime segment (** (m)
1	442.307,636 374.931,81	2	442.311,72 374.933,456	4.403
2	442.311,72 374.933,456	3	442.294,358 375.145,542	212.795
3	442.294,358 375.145,542	4	442.290,219 375.144,579	4.25
4	442.290,219 375.144,579	1	442.307,636 374.931,81	213.481

**** Lungimile segmentelor sunt determinate în planul de proiecţie Stereo 70 şi sunt rotunjite la 1 milimetru.**

***** Distanţa dintre puncte este formată din segmente cumulate ce sunt mai mici decât valoarea 1 milimetru.**

DATE DESPRE IMOBILUL NR. 3526

Oficiul de Cadastru şi Publicitate Imobiliară VALCEA
Biroul de Cadastru şi Publicitate Imobiliară Ramnicu Valcea

A. Partea I. Descrierea imobilului

TEREN Intravilan

Adresa: Loc. Stoicanesti, Str Zavoiului, Jud. Valcea

Nr. Crt	Nr cadastral Nr. topografic	Suprafaţa* (mp)	Observaţii / Referinţe
A1		Din acte: 310 Masurata: 400	Sector cadastral:15 Teren neimprejmuit;

B. Partea II. Proprietari şi acte

Inscrieri privitoare la dreptul de proprietate şi alte drepturi reale		Referinţe
/		
Act Notarial nr. 164, din 19/12/2014 emis de BIN PIRVU IOANA (CERTIFICAT DE MOSTENITOR SUPLIMENTAR;);		
B1	Intabulare, drept de PROPRIETATE, dobandit prin Succesiune, cota actuala 1/1, cota initiala 1/1	A1
	1) **UDREA MARIA**	

C. Partea III. SARCINI .

Inscrieri privind dezmembramintele dreptului de proprietate, drepturi reale de garanţie şi sarcini	Referinţe
NU SUNT	

Anexa Nr. 1 La Partea I

Teren

Nr cadastral	Suprafaţa (mp)*	Observaţii / Referinţe
	Din acte: 310 Masurata: 400	

* Suprafaţa este determinată in planul de proiecţie Stereo 70.

DETALII LINIARE IMOBIL

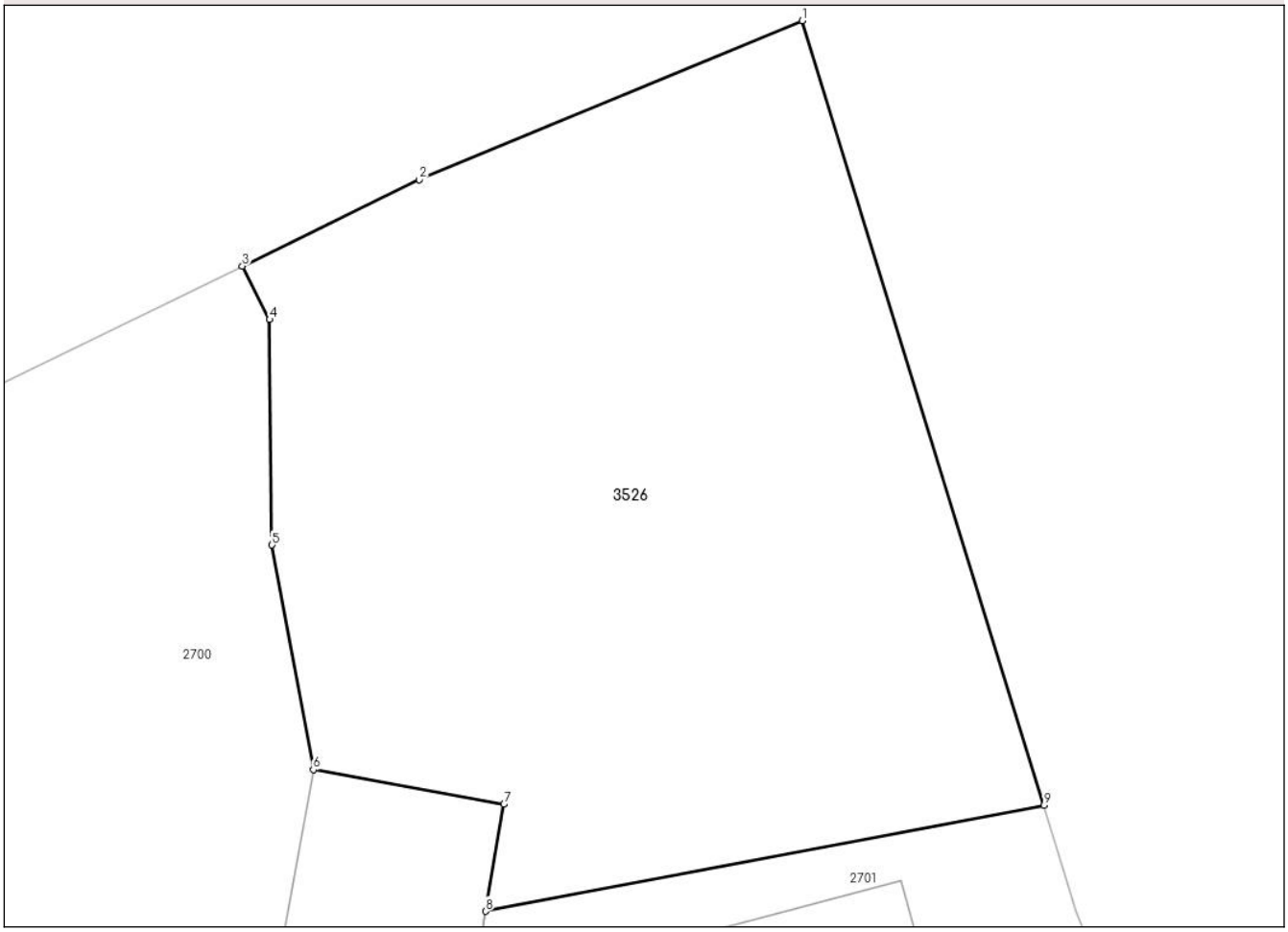

Date referitoare la teren

Crt	Categorie folosinţă	Intra vilan	Suprafaţa (mp)	Tarla	Parcelă	Nr. topo	Observaţii / Referinţe
1	arabil	DA	400	8	605	-	

Lungime Segmente
1) Valorile lungimilor segmentelor sunt obţinute din proiecţie în plan.

Punct început	X / Y	Punct sfârşit	X / Y	Lungime segment (** (m)
1	442.985,914 375.314,35	2	442.974,764 375.309,718	12.074
2	442.974,764 375.309,718	3	442.969,612 375.307,211	5.73
3	442.969,612 375.307,211	4	442.970,408 375.305,65	1.752
4	442.970,408 375.305,65	5	442.970,474 375.299,088	6.562
5	442.970,474 375.299,088	6	442.971,677 375.292,544	6.654

Punct început	X / Y	Punct sfârşit	X / Y	Lungime segment (** (m)
6	442.971,677 375.292,544	7	442.977,229 375.291,54	5.642
7	442.977,229 375.291,54	8	442.976,698 375.288,426	3.159
8	442.976,698 375.288,426	9	442.992,945 375.291,515	16.538
9	442.992,945 375.291,515	1	442.985,914 375.314,35	23.893

** Lungimile segmentelor sunt determinate în planul de proiecţie Stereo 70 şi sunt rotunjite la 1 milimetru.
*** Distanţa dintre puncte este formată din segmente cumulate ce sunt mai mici decât valoarea 1 milimetru.

DATE DESPRE IMOBILUL NR. 3528

Oficiul de Cadastru şi Publicitate Imobiliară VALCEA
Biroul de Cadastru şi Publicitate Imobiliară Ramnicu Valcea

A. Partea I. Descrierea imobilului

TEREN Extravilan

Adresa: Jud. Valcea

Nr. Crt	Nr cadastral Nr. topografic	Suprafaţa* (mp)	Observaţii / Referinţe
A1		590	Sector cadastral:15 Teren neimprejmuit;

B. Partea II. Proprietari şi acte

Inscrieri privitoare la dreptul de proprietate şi alte drepturi reale		Referinţe
/		
Hotarare Judecatoreasca nr. 2046, din 26/09/2013 emis de JUDECATORIA DRAGASANI (SENTINTA CIVILA;);		
B1	Intabulare, drept de PROPRIETATE, dobandit prin Hotarare Judecatoreasca, cota actuala 1/1, cota initiala 1/1	A1
	1) **POPESCU CORINA-ALINA**, LIPSA CNP; 2) **POPESCU CONSTANTIN**, LIPSA CNP;	

C. Partea III. SARCINI .

Inscrieri privind dezmembramintele dreptului de proprietate, drepturi reale de garanţie şi sarcini	Referinţe
NU SUNT	

Anexa Nr. 1 La Partea I

Teren

Nr cadastral	Suprafaţa (mp)*	Observaţii / Referinţe
	590	

* Suprafaţa este determinată in planul de proiecţie Stereo 70.

DETALII LINIARE IMOBIL

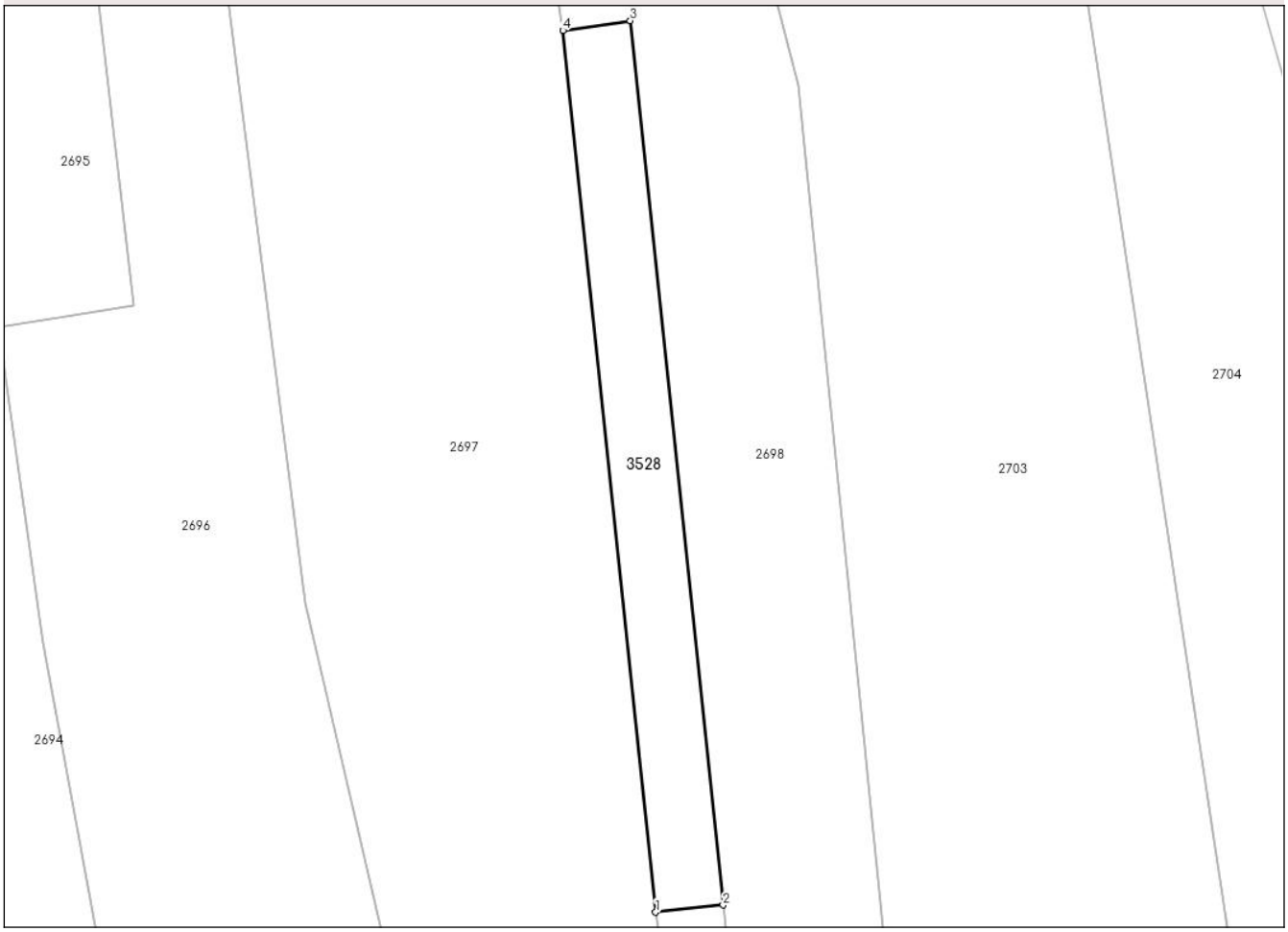

Date referitoare la teren

Crt	Categorie folosință	Intra vilan	Suprafaţa (mp)	Tarla	Parcelă	Nr. topo	Observaţii / Referinţe
1	arabil	NU	590	8	596/2	-	

Lungime Segmente
1) Valorile lungimilor segmentelor sunt obţinute din proiecţie în plan.

Punct început	X / Y	Punct sfârşit	X / Y	Lungime segment (** (m)
1	442.961,887 375.102,654	2	442.968,569 375.103,358	6.719
2	442.968,569 375.103,358	3	442.959,366 375.190,809	87.934
3	442.959,366 375.190,809	4	442.952,711 375.189,841	6.725
4	442.952,711 375.189,841	1	442.961,887 375.102,654	87.669

**** Lungimile segmentelor sunt determinate în planul de proiecţie Stereo 70 şi sunt rotunjite la 1 milimetru.**

***** Distanţa dintre puncte este formată din segmente cumulate ce sunt mai mici decât valoarea 1 milimetru.**

DATE DESPRE IMOBILUL NR. 3529

Oficiul de Cadastru şi Publicitate Imobiliară VALCEA
Biroul de Cadastru şi Publicitate Imobiliară Ramnicu Valcea

A. Partea I. Descrierea imobilului

TEREN Necunoscut

Adresa: Loc. Stoicanesti, Str Zavoiului, Nr. 7, Jud. Valcea

Nr. Crt	Nr cadastral Nr. topografic	Suprafaţa* (mp)	Observaţii / Referinţe
A1		Din acte: 422 Masurata: 699	Sector cadastral:15 Teren imprejmuit;

Construcţii

Crt	Nr cadastral Nr. topografic	Adresa	Observaţii / Referinţe
A1.1	-C1	Loc. Stoicanesti, Str Zavoiului, Nr. 7, Jud. Valcea	Nr. niveluri:2; S. construita la sol:166 mp; S. construita desfasurata:332 mp;

B. Partea II. Proprietari şi acte

Inscrieri privitoare la dreptul de proprietate şi alte drepturi reale		Referinţe
/		
Hotarare Judecatoreasca nr. 2046, din 26/09/2013 emis de JUDECATORIA DRAGASANI (SENTINTA CIVILA;);		
B1	Intabulare, drept de PROPRIETATE, dobandit prin Hotarare Judecatoreasca, cota actuala 1/1, cota initiala 1/1	A1, A1.1
	1) **POPESCU CORINA-ALINA**, LIPSA CNP; 2) **POPESCU CONSTANTIN**, LIPSA CNP;	

C. Partea III. SARCINI .

Inscrieri privind dezmembramintele dreptului de proprietate, drepturi reale de garanţie şi sarcini	Referinţe
NU SUNT	

Anexa Nr. 1 La Partea I

Teren

Nr cadastral	Suprafaţa (mp)*	Observaţii / Referinţe
	Din acte: 422 Masurata: 699	

* Suprafaţa este determinată in planul de proiecţie Stereo 70.

DETALII LINIARE IMOBIL

Date referitoare la teren

Crt	Categorie folosinţă	Intra vilan	Suprafaţa (mp)	Tarla	Parcelă	Nr. topo	Observaţii / Referinţe
1	curti constructii	DA	541	8	585, 585/1	-	
2	curti constructii	NU	158	8	585	-	

Date referitoare la construcţii

Crt	Număr	Destinaţie construcţie	Supraf. (mp)	Situaţie juridică	Observaţii / Referinţe
A1.1	-C1	constructii de locuinte	Din acte: 54 Masurata: 166	Cu acte	Nr. niveluri:2; S. construita la sol:166 mp; S. construita desfasurata:332 mp;

Lungime Segmente
1) Valorile lungimilor segmentelor sunt obţinute din proiecţie în plan.

Punct început	X / Y	Punct sfârşit	X / Y	Lungime segment (** (m)
1	442.886,667 375.264,379	2	442.894,776 375.248,905	17.47
2	442.894,776 375.248,905	3	442.900,488 375.234,222	15.755

Punct început	X / Y	Punct sfârşit	X / Y	Lungime segment (** (m)
3	442.900,488 375.234,222	4	442.901,693 375.230,172	4.225
4	442.901,693 375.230,172	5	442.904,621 375.213,898	16.535
5	442.904,621 375.213,898	6	442.916,743 375.214,939	12.167
6	442.916,743 375.214,939	7	442.913,422 375.232,147	17.526
7	442.913,422 375.232,147	8	442.908,775 375.247,886	16.411
8	442.908,775 375.247,886	9	442.898,756 375.270,596	24.822
9	442.898,756 375.270,596	1	442.886,667 375.264,379	13.594

** Lungimile segmentelor sunt determinate în planul de proiecţie Stereo 70 şi sunt rotunjite la 1 milimetru.
*** Distanţa dintre puncte este formată din segmente cumulate ce sunt mai mici decât valoarea 1 milimetru.

DATE DESPRE IMOBILUL NR. 3532

Oficiul de Cadastru şi Publicitate Imobiliară VALCEA
Biroul de Cadastru şi Publicitate Imobiliară Ramnicu Valcea

A. Partea I. Descrierea imobilului

TEREN Extravilan

Adresa: Jud. Valcea

Nr. Crt	Nr cadastral Nr. topografic	Suprafaţa* (mp)	Observaţii / Referinţe
A1		303	Sector cadastral:15 Teren neimprejmuit;

B. Partea II. Proprietari şi acte

Inscrieri privitoare la dreptul de proprietate şi alte drepturi reale		Referinţe
/		
Act Normativ nr. 7, din 13/03/1996 emis de PARLAMENTUL ROMÂNIEI (LEGE; ,art.13);		
B1	Inscrierea posesiei, drept de PROPRIETATE, dobandit prin Lege, cota actuala 1/1, cota initiala 1/1	A1
	1) **NEIDENTIFICAT NEIDENTIFICAT**	
B2	Se notează mențiunea de proprietar neidentificat.	A1

C. Partea III. SARCINI .

Inscrieri privind dezmembramintele dreptului de proprietate, drepturi reale de garanţie şi sarcini	Referinţe
NU SUNT	

Anexa Nr. 1 La Partea I

Teren

Nr cadastral	Suprafaţa (mp)*	Observaţii / Referinţe
	303	

* Suprafaţa este determinată in planul de proiecţie Stereo 70.

DETALII LINIARE IMOBIL

Date referitoare la teren

Crt	Categorie folosință	Intra vilan	Suprafaţa (mp)	Tarla	Parcelă	Nr. topo	Observaţii / Referinţe
1	pasune	NU	303	8	-	-	impadurita

Lungime Segmente
1) Valorile lungimilor segmentelor sunt obţinute din proiecţie în plan.

Punct început	X / Y	Punct sfârşit	X / Y	Lungime segment (** (m)
1	442.824,401 375.097,879	2	442.864,417 375.097,781	40.016
2	442.864,417 375.097,781	3	442.862,981 375.104,392	6.765
3	442.862,981 375.104,392	4	442.846,246 375.103,803	16.745
4	442.846,246 375.103,803	5	442.823,868 375.103,014	22.392
5	442.823,868 375.103,014	6	442.807,761 375.102,353	16.121

Punct început	X / Y	Punct sfârşit	X / Y	Lungime segment (** (m)
6	442.807,761 375.102,353	7	442.808,553 375.098,691	3.747
7	442.808,553 375.098,691	1	442.824,401 375.097,879	15.869

** Lungimile segmentelor sunt determinate în planul de proiecţie Stereo 70 şi sunt rotunjite la 1 milimetru.
*** Distanţa dintre puncte este formată din segmente cumulate ce sunt mai mici decât valoarea 1 milimetru.

DATE DESPRE IMOBILUL NR. 3533

Oficiul de Cadastru şi Publicitate Imobiliară VALCEA
Biroul de Cadastru şi Publicitate Imobiliară Ramnicu Valcea

A. Partea I. Descrierea imobilului

TEREN Extravilan

Adresa: Jud. Valcea

Nr. Crt	Nr cadastral Nr. topografic	Suprafaţa* (mp)	Observaţii / Referinţe
A1		143	Sector cadastral:15 Teren neimprejmuit;

B. Partea II. Proprietari şi acte

Inscrieri privitoare la dreptul de proprietate şi alte drepturi reale		Referinţe
/		
Act Normativ nr. 7, din 13/03/1996 emis de PARLAMENTUL ROMÂNIEI (LEGE; ,art.13);		
B1	Inscrierea posesiei, drept de PROPRIETATE, dobandit prin Lege, cota actuala 1/1, cota initiala 1/1	A1
	1) **NEIDENTIFICAT NEIDENTIFICAT**	
B2	Se notează mențiunea de proprietar neidentificat.	A1

C. Partea III. SARCINI .

Inscrieri privind dezmembramintele dreptului de proprietate, drepturi reale de garanţie şi sarcini	Referinţe
NU SUNT	

Anexa Nr. 1 La Partea I

Teren

Nr cadastral	Suprafaţa (mp)*	Observaţii / Referinţe
	143	

* Suprafaţa este determinată in planul de proiecţie Stereo 70.

DETALII LINIARE IMOBIL

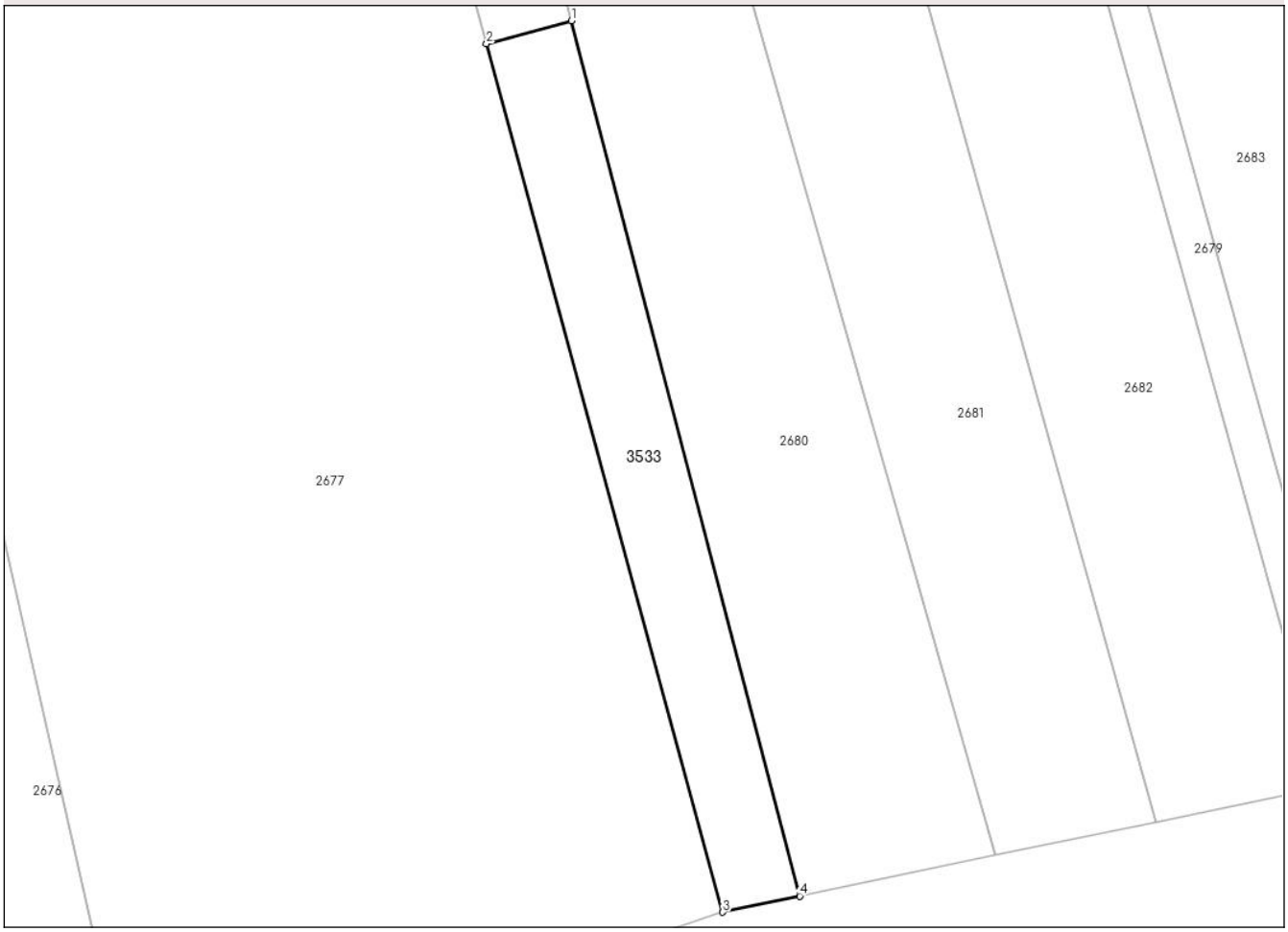

Date referitoare la teren

Crt	Categorie folosință	Intra vilan	Suprafaţa (mp)	Tarla	Parcelă	Nr. topo	Observaţii / Referinţe
1	arabil	NU	143	8	551/5	-	

Lungime Segmente
1) Valorile lungimilor segmentelor sunt obţinute din proiecţie în plan.

Punct început	X / Y	Punct sfârşit	X / Y	Lungime segment (** (m)
1	442.700,482 375.135,378	2	442.696,778 375.134,37	3.839
2	442.696,778 375.134,37	3	442.707,097 375.096,448	39.301
3	442.707,097 375.096,448	4	442.710,462 375.097,149	3.437
4	442.710,462 375.097,149	1	442.700,482 375.135,378	39.51

**** Lungimile segmentelor sunt determinate în planul de proiecţie Stereo 70 şi sunt rotunjite la 1 milimetru.**

***** Distanţa dintre puncte este formată din segmente cumulate ce sunt mai mici decât valoarea 1 milimetru.**

DATE DESPRE IMOBILUL NR. 3534

Oficiul de Cadastru şi Publicitate Imobiliară VALCEA
Biroul de Cadastru şi Publicitate Imobiliară Ramnicu Valcea

A. Partea I. Descrierea imobilului

TEREN Intravilan

Adresa: Loc. Stoicanesti, Jud. Valcea

Nr. Crt	Nr cadastral Nr. topografic	Suprafaţa* (mp)	Observaţii / Referinţe
A1		1	Sector cadastral:15 Teren neimprejmuit;

Construcţii

Crt	Nr cadastral Nr. topografic	Adresa	Observaţii / Referinţe
A1.1	-C1	Loc. Stoicanesti, Jud. Valcea	Nr. niveluri:1; S. construita la sol:1 mp; S. construita desfasurata:1 mp; stalp

B. Partea II. Proprietari şi acte

Inscrieri privitoare la dreptul de proprietate şi alte drepturi reale		Referinţe
/		
Act Normativ nr. 123, din 10/07/2012 emis de PARLAMENTUL ROMANIEI (LEGE;);		
B1	Intabulare, drept de PROPRIETATE, dobandit prin Lege, cota actuala 1/1, cota initiala 1/1	A1, A1.1
	1) **STATUL ROMAN**, CIF:9999999999999, lipsă CUI;	
Act Administrativ nr. 6, din 20/06/2005 emis de MINISTERUL ECONOMIEI SI COMERTULUI;		
B2	Intabulare, drept de CONCESIUNE, cota actuala 1/1, cota initiala 1/1	A1.1
	1) **DISTRIBUTIE ENERGIE OLTENIA SA**, CIF:9999999999999, lipsă CUI;	

C. Partea III. SARCINI .

Inscrieri privind dezmembramintele dreptului de proprietate, drepturi reale de garanţie şi sarcini	Referinţe
NU SUNT	

Anexa Nr. 1 La Partea I

Teren

Nr cadastral	Suprafaţa (mp)*	Observaţii / Referinţe
	1	

* Suprafaţa este determinată in planul de proiecţie Stereo 70.

DETALII LINIARE IMOBIL

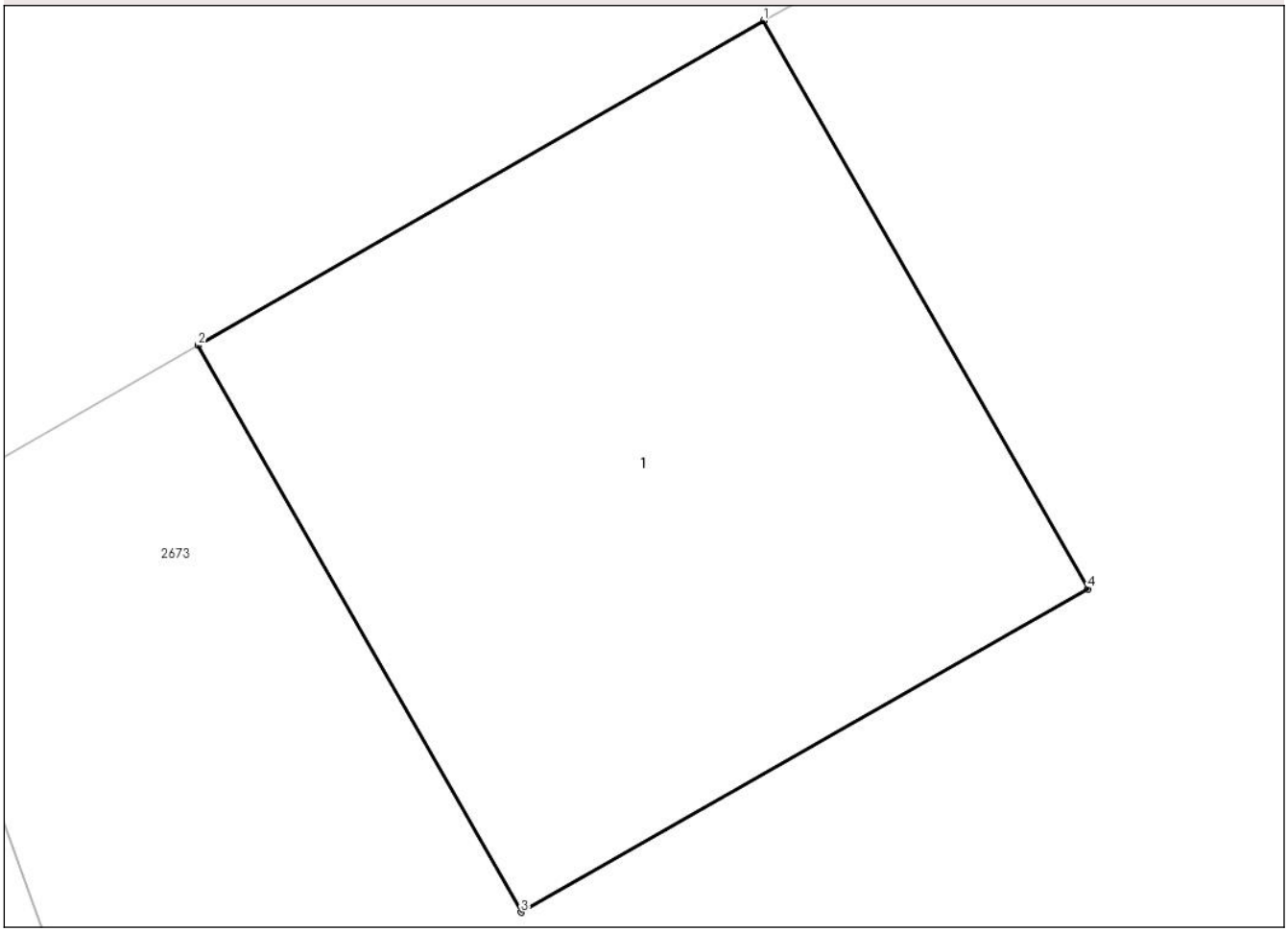

Date referitoare la teren

Crt	Categorie folosință	Intra vilan	Suprafaţa (mp)	Tarla	Parcelă	Nr. topo	Observaţii / Referinţe
1	curti constructii	DA	1	8	-	-	

Date referitoare la construcţii

Crt	Număr	Destinaţie construcţie	Supraf. (mp)	Situaţie juridică	Observaţii / Referinţe
A1.1	-C1	constructii industriale si edilitare	1	Cu acte	Nr. niveluri:1; S. construita la sol:1 mp; S. construita desfasurata:1 mp; stalp

Lungime Segmente
1) Valorile lungimilor segmentelor sunt obţinute din proiecţie în plan.

Punct început	X / Y	Punct sfârşit	X / Y	Lungime segment (** (m)
1	442.585,407 375.246,549	2	442.584,54 375.246,052	0.999
2	442.584,54 375.246,052	3	442.585,035 375.245,184	0.999
3	442.585,035 375.245,184	4	442.585,904 375.245,679	1.0

Punct început	X / Y	Punct sfârşit	X / Y	Lungime segment (** (m)
4	442.585,904 375.245,679	1	442.585,407 375.246,549	1.002

** Lungimile segmentelor sunt determinate în planul de proiecţie Stereo 70 şi sunt rotunjite la 1 milimetru.
*** Distanţa dintre puncte este formată din segmente cumulate ce sunt mai mici decât valoarea 1 milimetru.

DATE DESPRE IMOBILUL NR. 3536

Oficiul de Cadastru şi Publicitate Imobiliară VALCEA
Biroul de Cadastru şi Publicitate Imobiliară Ramnicu Valcea

A. Partea I. Descrierea imobilului

TEREN Extravilan

Adresa: Jud. Valcea

Nr. Crt	Nr cadastral Nr. topografic	Suprafaţa* (mp)	Observaţii / Referinţe
A1		955	Sector cadastral:15 Teren neimprejmuit;

B. Partea II. Proprietari şi acte

Inscrieri privitoare la dreptul de proprietate şi alte drepturi reale		Referinţe
/		
Act Normativ nr. 7, din 13/03/1996 emis de PARLAMENTUL ROMÂNIEI (LEGE; ,art.13);		
B1	Inscrierea posesiei, drept de PROPRIETATE, dobandit prin Lege, cota actuala 1/1, cota initiala 1/1	A1
	1) **NEIDENTIFICAT NEIDENTIFICAT**	
B2	Se notează mențiunea de proprietar neidentificat.	A1

C. Partea III. SARCINI .

Inscrieri privind dezmembramintele dreptului de proprietate, drepturi reale de garanţie şi sarcini	Referinţe
NU SUNT	

Anexa Nr. 1 La Partea I

Teren

Nr cadastral	Suprafaţa (mp)*	Observaţii / Referinţe
	955	

* Suprafaţa este determinată in planul de proiecţie Stereo 70.

DETALII LINIARE IMOBIL

Date referitoare la teren

Crt	Categorie folosință	Intra vilan	Suprafaţa (mp)	Tarla	Parcelă	Nr. topo	Observaţii / Referinţe
1	arabil	NU	955	8	527/3	-	

Lungime Segmente
1) Valorile lungimilor segmentelor sunt obţinute din proiecţie în plan.

Punct început	X / Y	Punct sfârşit	X / Y	Lungime segment (** (m)
1	442.571,285 375.054,6	2	442.546,214 375.168,44	116.568
2	442.546,214 375.168,44	3	442.539,339 375.165,967	7.306
3	442.539,339 375.165,967	4	442.562,972 375.050,214	118.141
4	442.562,972 375.050,214	1	442.571,285 375.054,6	9.399

**** Lungimile segmentelor sunt determinate în planul de proiecţie Stereo 70 şi sunt rotunjite la 1 milimetru.**

***** Distanţa dintre puncte este formată din segmente cumulate ce sunt mai mici decât valoarea 1 milimetru.**

DATE DESPRE IMOBILUL NR. 3541

Oficiul de Cadastru şi Publicitate Imobiliară VALCEA
Biroul de Cadastru şi Publicitate Imobiliară Ramnicu Valcea

A. Partea I. Descrierea imobilului

TEREN Extravilan

Adresa: Jud. Valcea

Nr. Crt	Nr cadastral Nr. topografic	Suprafaţa* (mp)	Observaţii / Referinţe
A1		1.996	Sector cadastral:15 Teren neimprejmuit;

B. Partea II. Proprietari şi acte

Inscrieri privitoare la dreptul de proprietate şi alte drepturi reale		Referinţe
/		
Act Administrativ nr. 9338, din 15/10/2008 emis de CJSDPAT VALCEA (TITLU DE PROPRIETATE;);		
B1	Intabulare, drept de PROPRIETATE, dobandit prin Reconstituire, cota actuala 1/1, cota initiala 1/1	A1
	1) **ANGHEL I CONSTANTINA** DEFUNCT:Da 2) **POPESCU MARIA**, LIPSA CNP;	

C. Partea III. SARCINI .

Inscrieri privind dezmembramintele dreptului de proprietate, drepturi reale de garanţie şi sarcini	Referinţe
NU SUNT	

Anexa Nr. 1 La Partea I

Teren

Nr cadastral	Suprafaţa (mp)*	Observaţii / Referinţe
	1.996	

* Suprafaţa este determinată in planul de proiecţie Stereo 70.

DETALII LINIARE IMOBIL

Date referitoare la teren

Crt	Categorie folosință	Intra vilan	Suprafaţa (mp)	Tarla	Parcelă	Nr. topo	Observaţii / Referinţe
1	arabil	NU	1.996	8	505/1	-	

Lungime Segmente
1) Valorile lungimilor segmentelor sunt obţinute din proiecţie în plan.

Punct început	X / Y	Punct sfârşit	X / Y	Lungime segment (** (m)
1	442.436,325 375.105,798	2	442.453,028 374.973,556	133.293
2	442.453,028 374.973,556	3	442.469,099 374.977,95	16.661
3	442.469,099 374.977,95	4	442.449,988 375.107,22	130.675
4	442.449,988 375.107,22	1	442.436,325 375.105,798	13.737

**** Lungimile segmentelor sunt determinate în planul de proiecţie Stereo 70 şi sunt rotunjite la 1 milimetru.**

***** Distanţa dintre puncte este formată din segmente cumulate ce sunt mai mici decât valoarea 1 milimetru.**