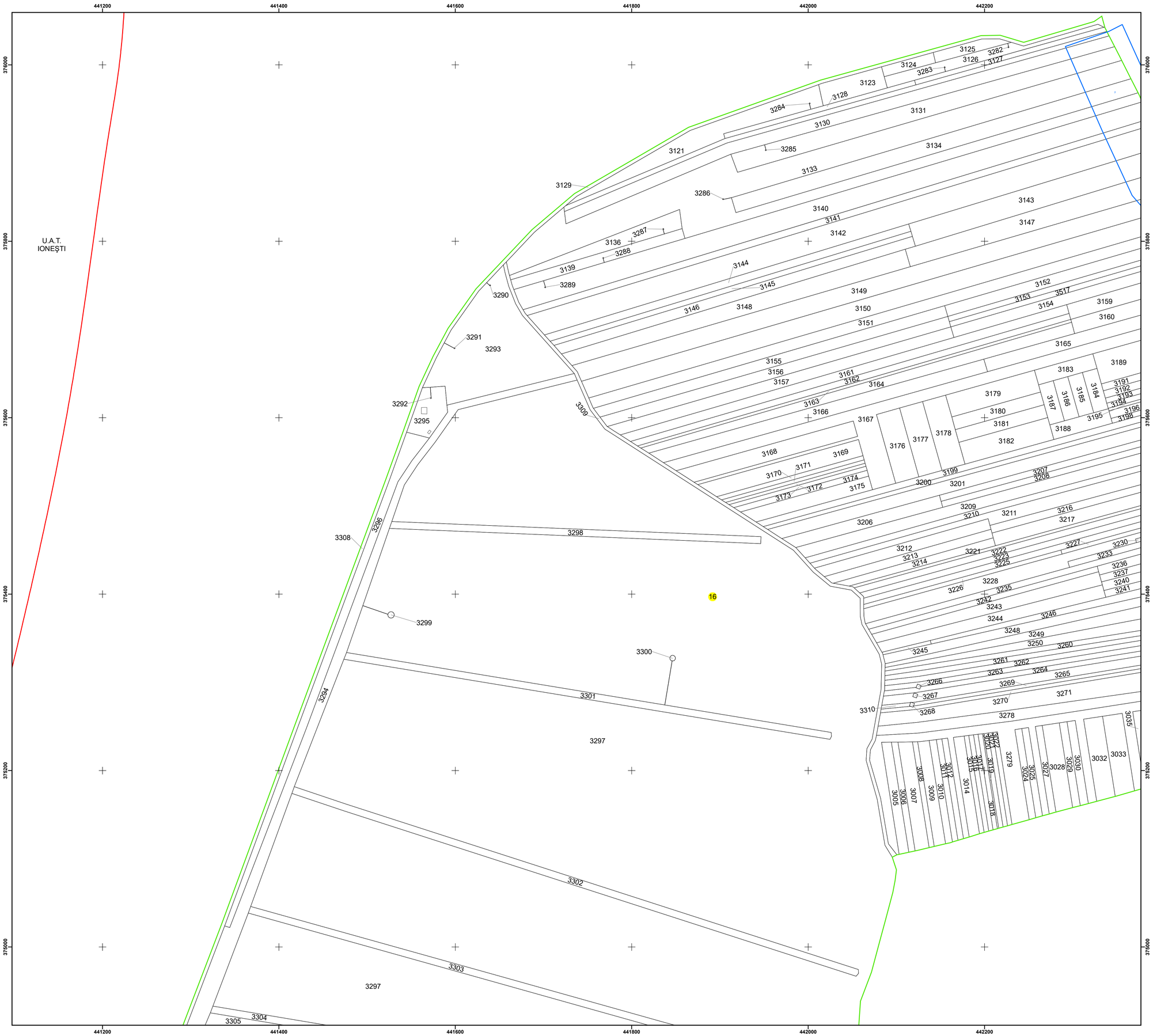

N

PLAN CADASTRAL
UAT: OLANU
JUDEȚUL VÂLCEA

Sector Cadastral:
16

Scara 1:2000
PLANȘA 3

LEGENDĂ

Limită UAT	
Limită intravilan	
Limită sector cadastral	
Limită imobil	
Limită construcții	
Număr sector cadastral	16
Număr identificator imobil	3279
Număr poștal	(15)

SCHIȚA DISPUNERII SECTOARELOR CADASTRALE

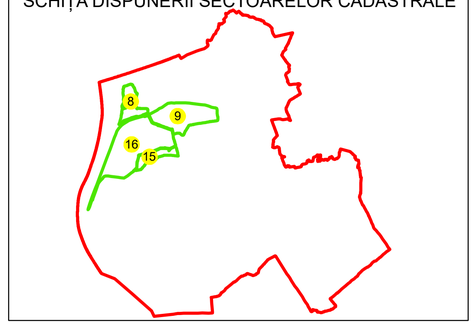

SCHIȚA DISPUNERII PLANȘELOR

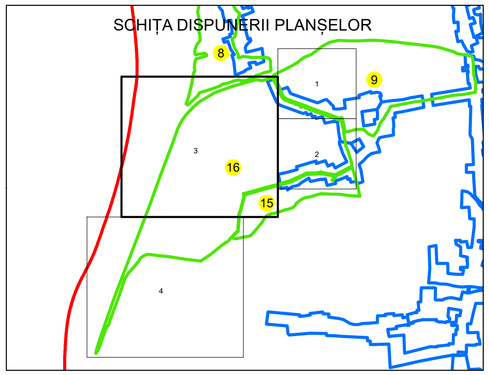

Sistem de proiecție: STEREO 70

Spre publicare

AGENTIA NATIONALA DE CADASTRU SI PUBLICITARE IMOBILIARA

Scara 1:2000	" SERVICII DE ÎNREGISTRARE SISTEMATICĂ ÎN SISTEMUL INTEGRAT DE CADASTRU SI CARTE FUNCIARĂ A IMOBILELOR DIN UAT OLANU JUDEȚUL VÂLCEA"
Data 01.10.2024	

S.C. Best Way Survey S.R.L.

Manager proiect	Irinel Cătălin NICULAE
Data	01.10.2024
Semnatura	Semnat electronic

Niculae Irinel Catalin
O = BEST WAY SURVEY S.R.L.
02/10/2024 08:43:15 UTC+02