

## ORDIN

### privind aprobarea începerii lucrărilor de înregistrare sistematică a imobilelor, pe sectoare cadastrale, în 14 unități administrativ – teritoriale din județul Vâlcea

Având în vedere prevederile art. 11 alin. (1) din Legea cadastrului și a publicității imobiliare nr. 7/1996, republicată, cu modificările și completările ulterioare,

În temeiul art. 3 alin. (13) din Legea cadastrului și a publicității imobiliare nr. 7/1996, republicată, cu modificările și completările ulterioare și art. 15 alin. (3) din Regulamentul de organizare și funcționare al Agenției Naționale de Cadastru și Publicitate Imobiliară aprobat prin Hotărârea Guvernului nr. 1288/2012, cu modificările și completările ulterioare,

directorul general al Agenției Naționale de Cadastru și Publicitate Imobiliară emite prezentul

## ORDIN:

**Art. 1. – (1)** Se aprobă începerea lucrărilor de înregistrare sistematică a imobilelor, pe sectoare cadastrale, situate pe teritoriul a 14 unități administrativ – teritoriale din județul Vâlcea.

**(2)** Unitățile administrativ – teritoriale și sectoarele cadastrale în care se desfășoară lucrările de înregistrare sistematică sunt prevăzute în Anexa nr. 1 la prezentul ordin.

**Art. 2. –** Reprezentarea grafică a sectoarelor cadastrale în care se desfășoară lucrările de înregistrare sistematică a imobilelor este prevăzută în Anexele nr. 2 – 15 la prezentul ordin.

**Art. 3. –** Anexele nr. 1 – 15 fac parte integrantă din prezentul ordin.

**Art. 4. -** Prezentul ordin se publică în Monitorul Oficial al României, Partea I.

Directorul general al Agenției Naționale de Cadastru  
și Publicitate Imobiliară  
Radu Codruț STEFĂNESCU



București

Nr. 1169/23.09.2016

## Anexă nr. 1

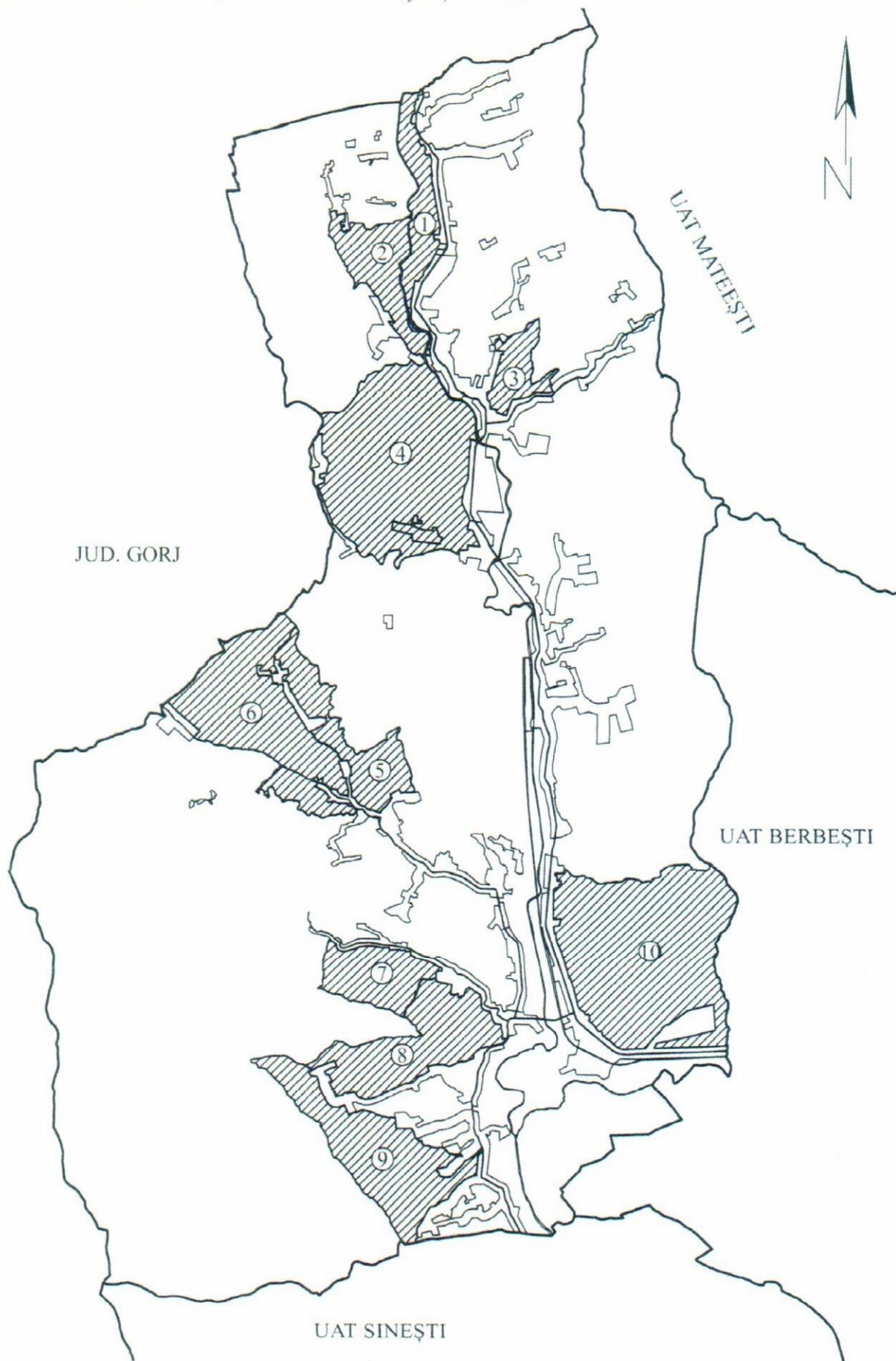
Lista unităților administrativ – teritoriale și a sectoarelor cadastrale în care încep lucrările de înregistrare sistematică a imobilelor

Nr. Crt.	Denumirea unității administrativ-teritoriale	Județul	Sectoarele cadastrale în care încep lucrările de înregistrare sistematică a imobilelor
1	Alunu	Vâlcea	1, 2, 3, 4, 5, 6, 7, 8, 9, 10
2	Băbeni	Vâlcea	1, 2, 3
3	Berislăvești	Vâlcea	1
4	Călimănești	Vâlcea	1
5	Frîncești	Vâlcea	1, 2, 3
6	Mitrofani	Vâlcea	1, 2
7	Olanu	Vâlcea	1, 2, 3
8	Păușești	Vâlcea	1, 2, 3
9	Pietrari	Vâlcea	1
10	Runcu	Vâlcea	1
11	Șușani	Vâlcea	1
12	Ștefănești	Vâlcea	1, 2
13	Vaideeni	Vâlcea	1
14	Voicești	Vâlcea	1, 2

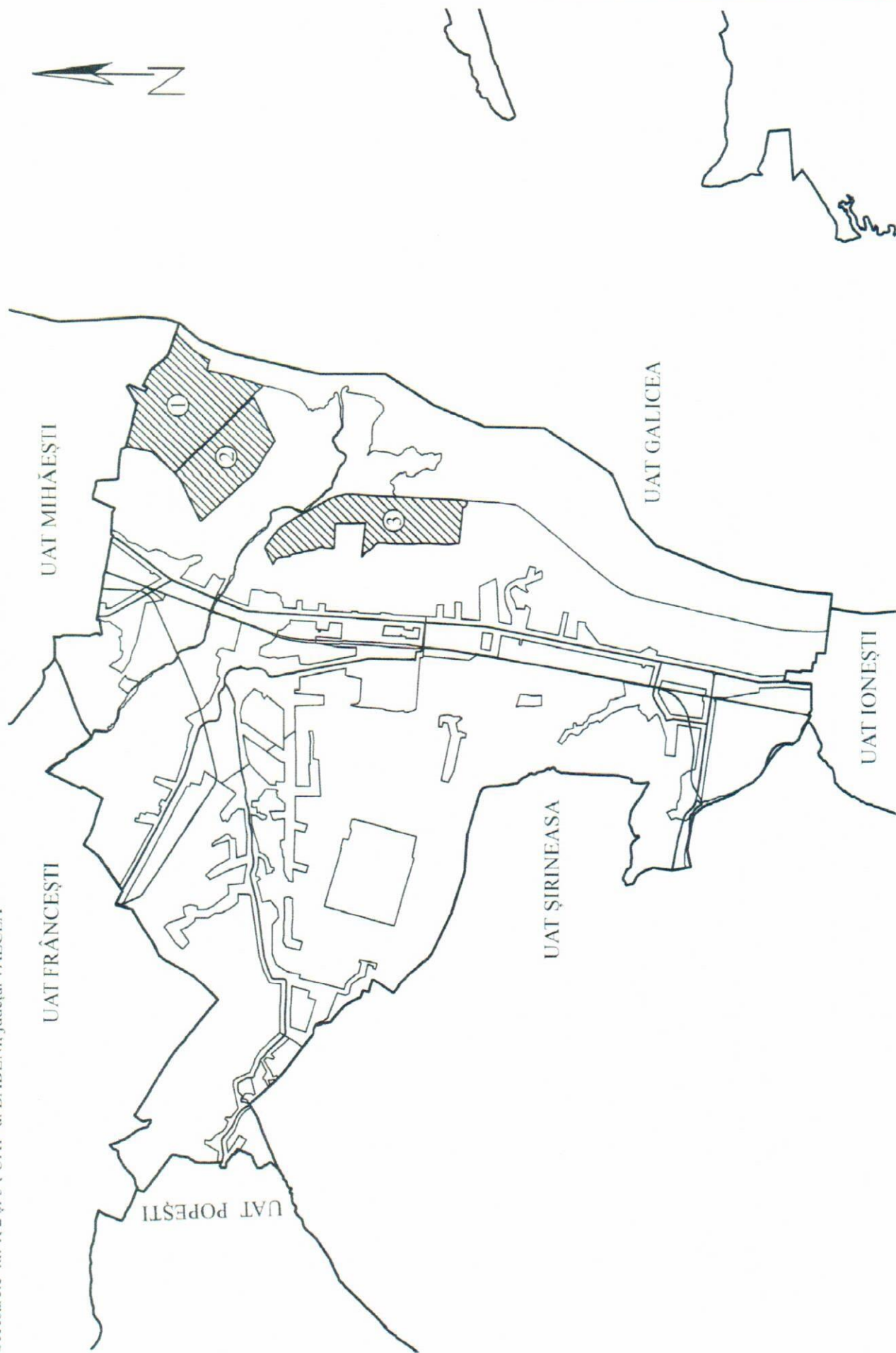
Anexa numărul 2

Reprezentarea grafică a sectoarelor cadastrale în care se desfășoară lucrări de înregistrare sistematică

Sectoarele nr. 1, 2, 3, 4, 5, 6, 7, 8, 9 și 10, UAT- ul ALUNU, județul VÂLCEA

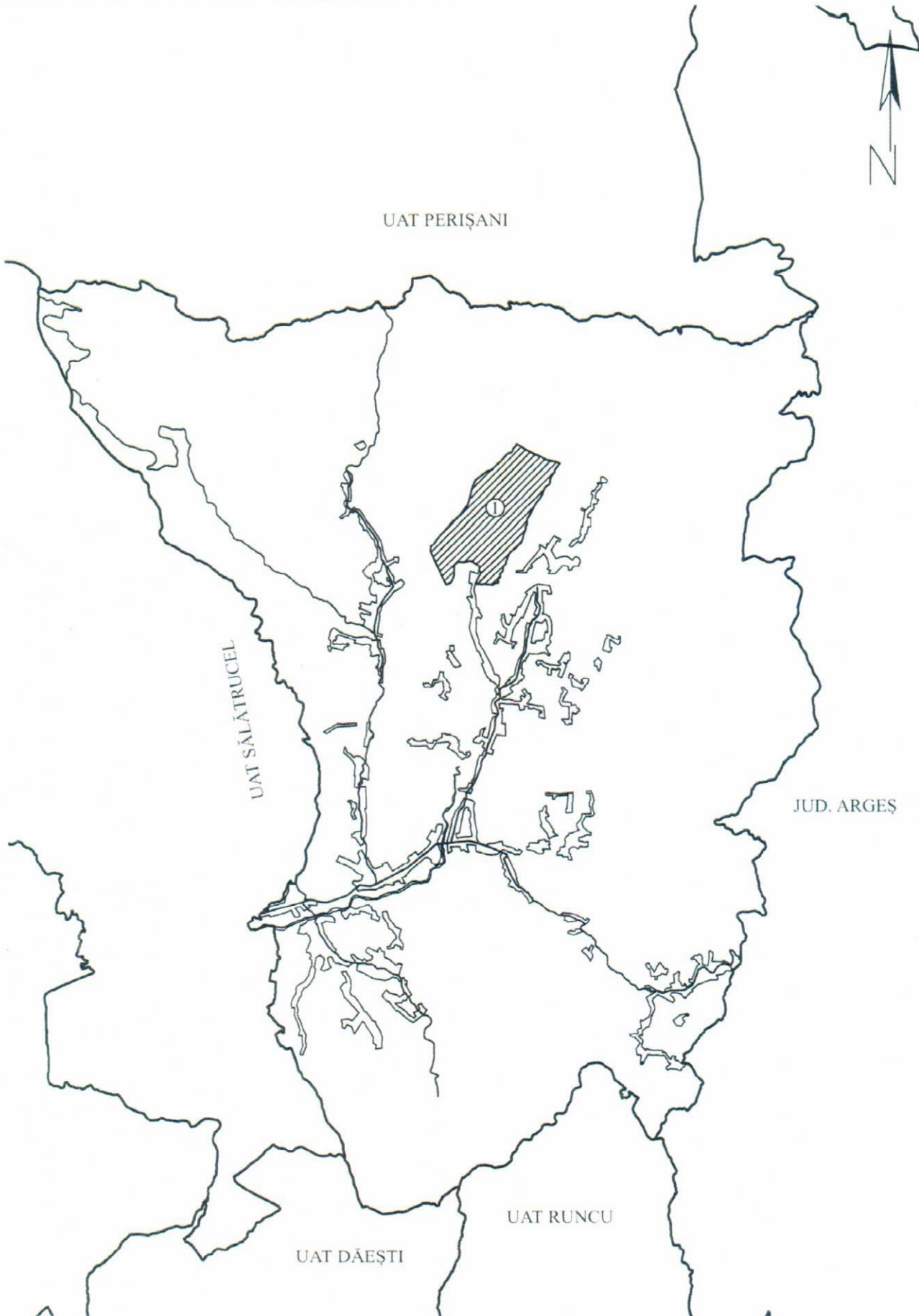


Anexa numărul 3  
Reprezentarea grafică a sectoarelor cadastrale în care se desfășoară lucrări de înregistrare sistematică  
Sectoarele nr. 1, 2 și 3, UAT- ul BĂBENI, județul VALCEA



Anexa numărul 4

Reprezentarea grafică a sectorului cadastral în care se desfășoară lucrări de înregistrare sistematică  
Sectorul nr. 1, UAT- ul BERISLĂVEȘTI, județul VÂLCEA



Anexa numărul 5

Reprezentarea grafică a sectorului cadastral în care se desfășoară lucrări de înregistrare sistematică

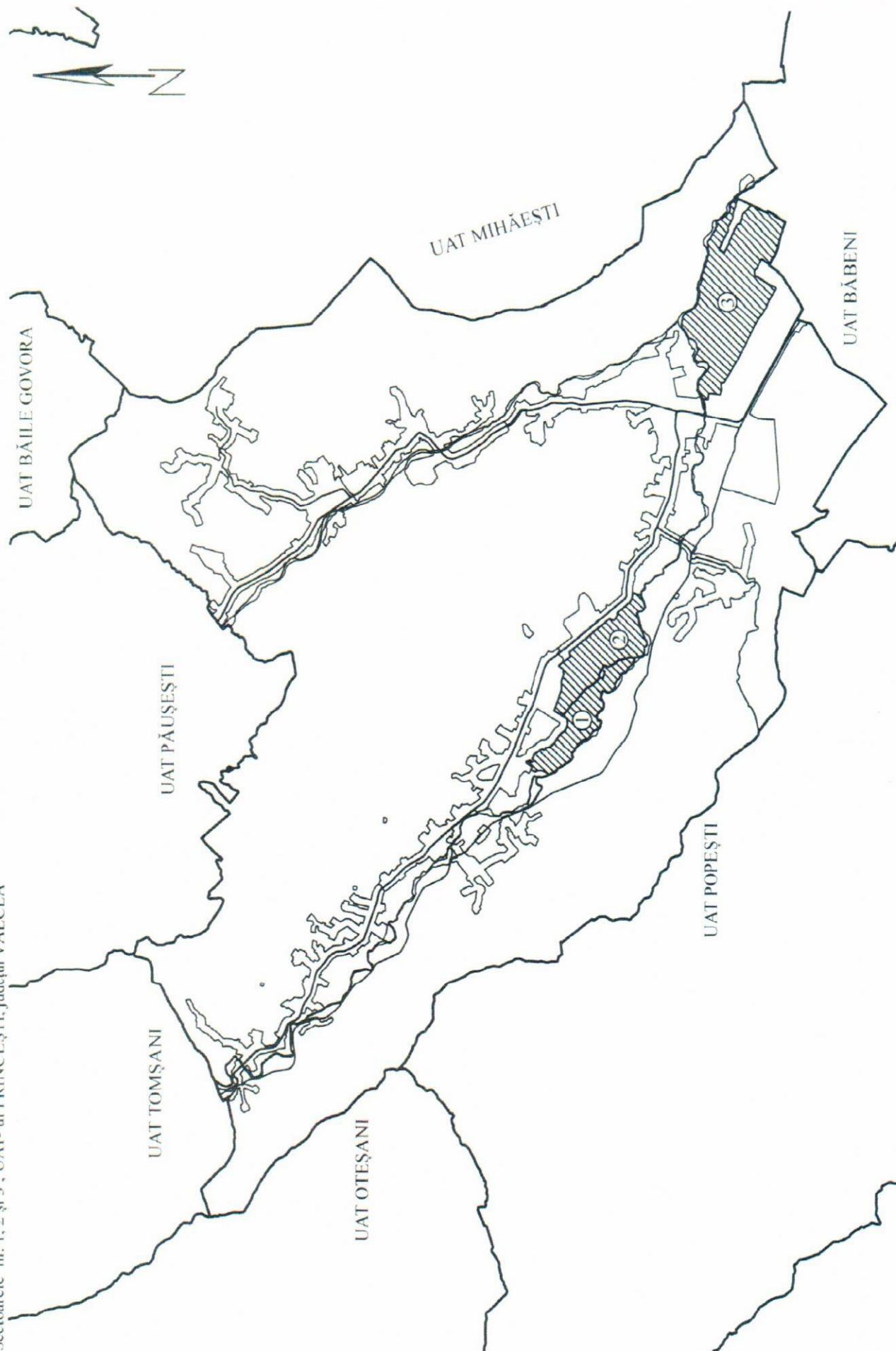
Sectorul nr. 1, UAT- ul CĂLIMĂNEȘTI, județul VĂLCEA



Anexa numărul 6

Reprezentarea grafică a sectoarelor cadastrale în care se desfășoară lucrări de înregistrare sistematică

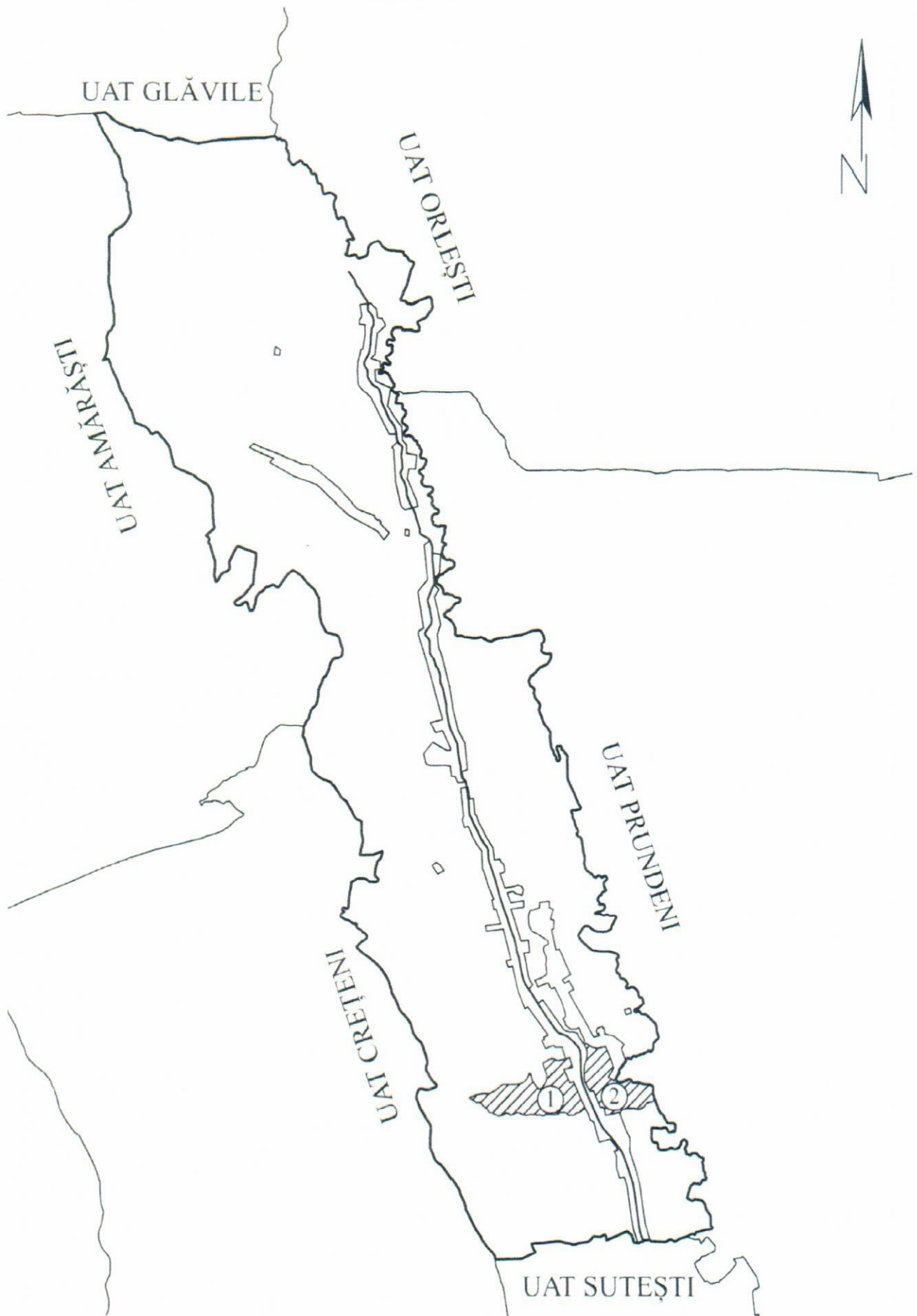
Sectoarele nr. 1, 2 și 3, UAT- ul FRÎNCEȘTI, județul VÂLCEA



Anexa numărul 7

Reprezentarea grafică a sectoarelor cadastrale în care se desfășoară lucrări de înregistrare sistematică

Sectoarele nr. 1 și 2, UAT- ul MITROFANI, județul VÂLCEA

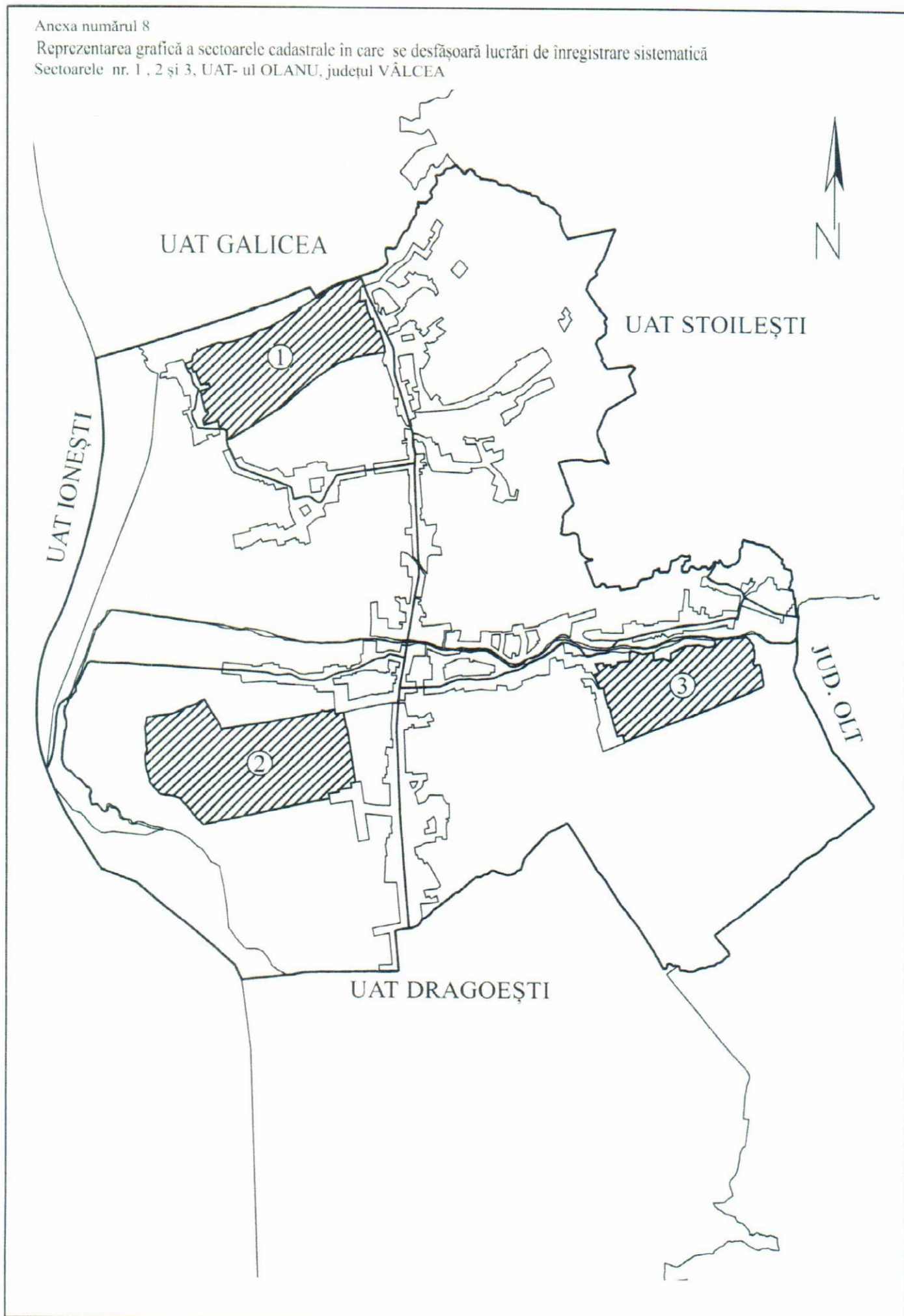




Anexa numărul 8

Reprezentarea grafică a sectoarele cadastrale în care se desfășoară lucrări de înregistrare sistematică

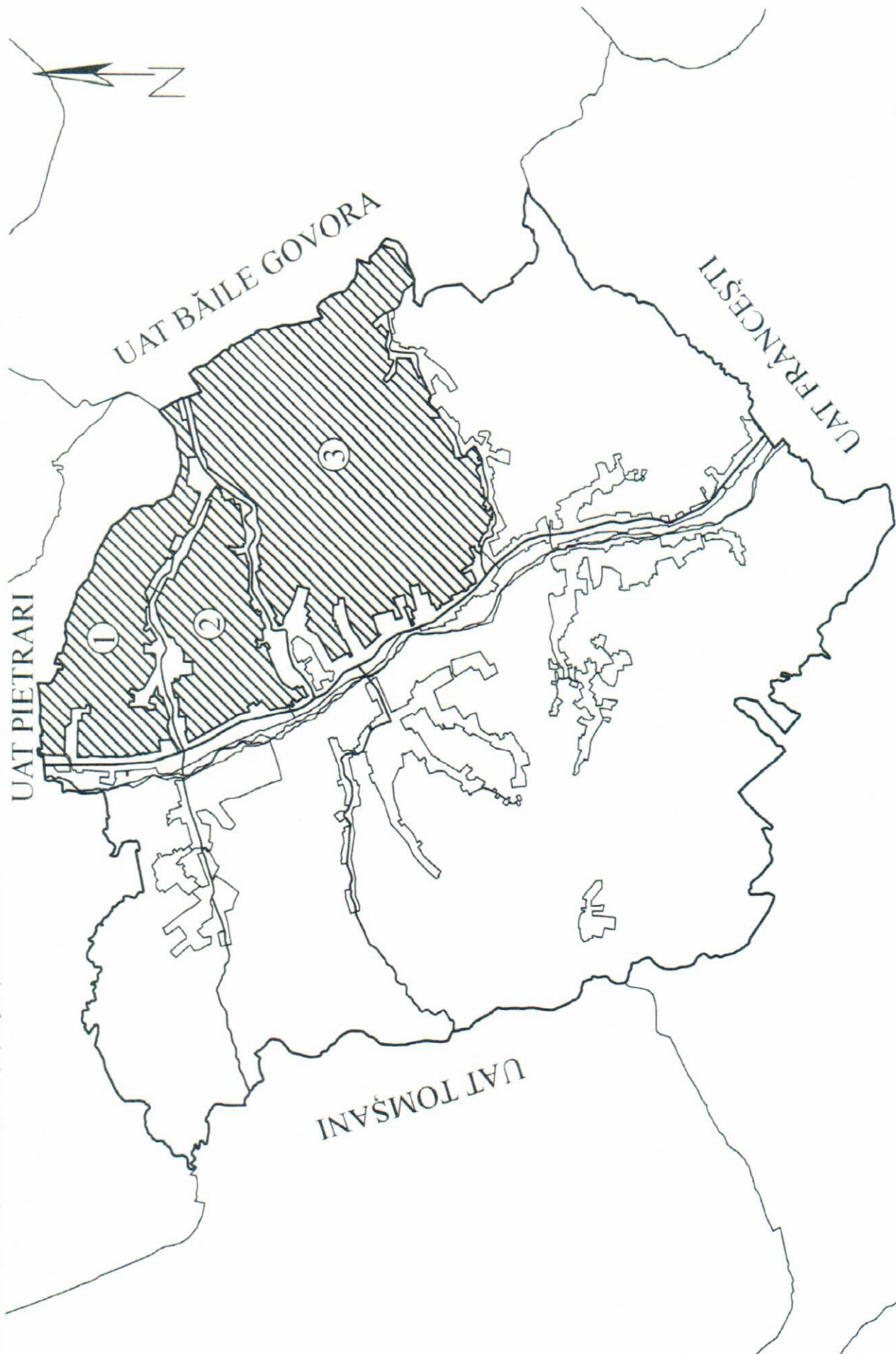
Sectoarele nr. 1, 2 și 3, UAT- ul OLANU, județul VĂLCEA



Anexa numărul 9

Reprezentarea grafică a sectoarelor cadastrale în care se desfășoară lucrări de înregistrare sistematică

Sectoarele nr. 1, 2 și 3, UAT- ul PĂUȘEȘTI, județul VĂLCEA

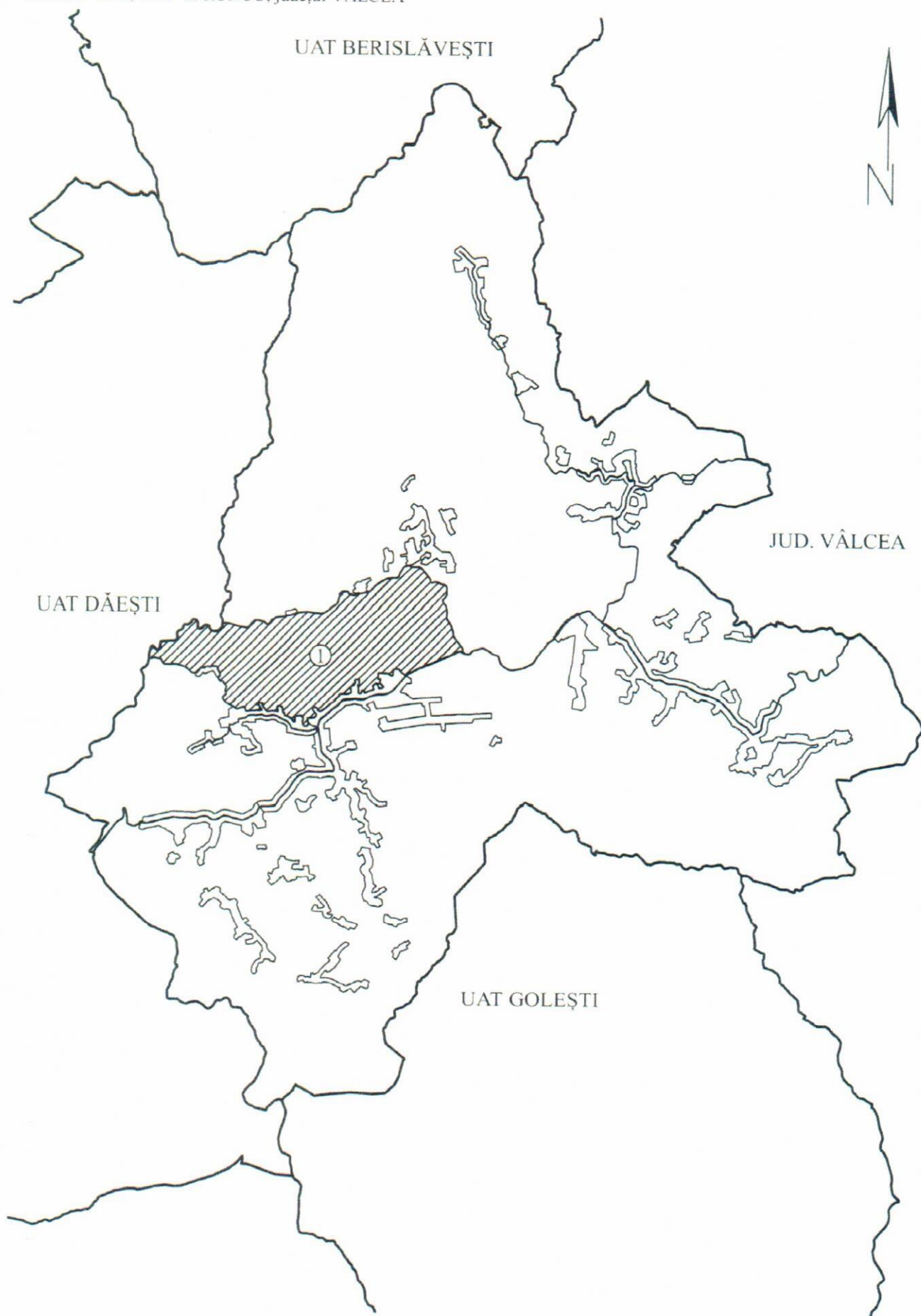


Anexa numărul 10  
Reprezentarea grafică a sectorului cadastral în care se desfășoară lucrări de înregistrare sistematică  
Sectorul nr. 1, UAT- ul PIETRARI, județul VALCEA



Anexa numărul 11

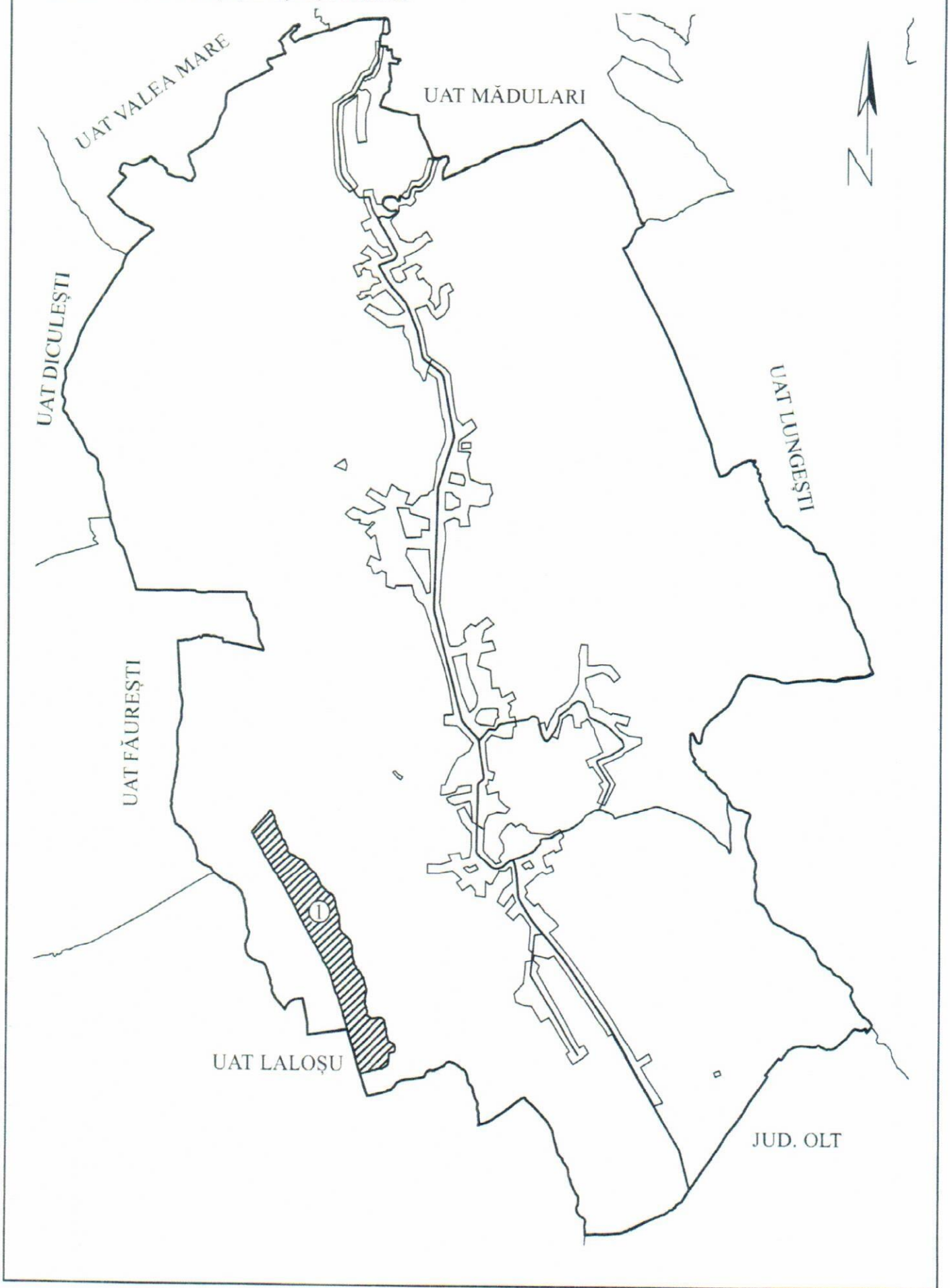
Reprezentarea grafică a sectorului cadastral în care se desfășoară lucrări de înregistrare sistematică  
Sectorul nr. 1, UAT- ul RUNCU, județul VÂLCEA



Anexa numărul 12

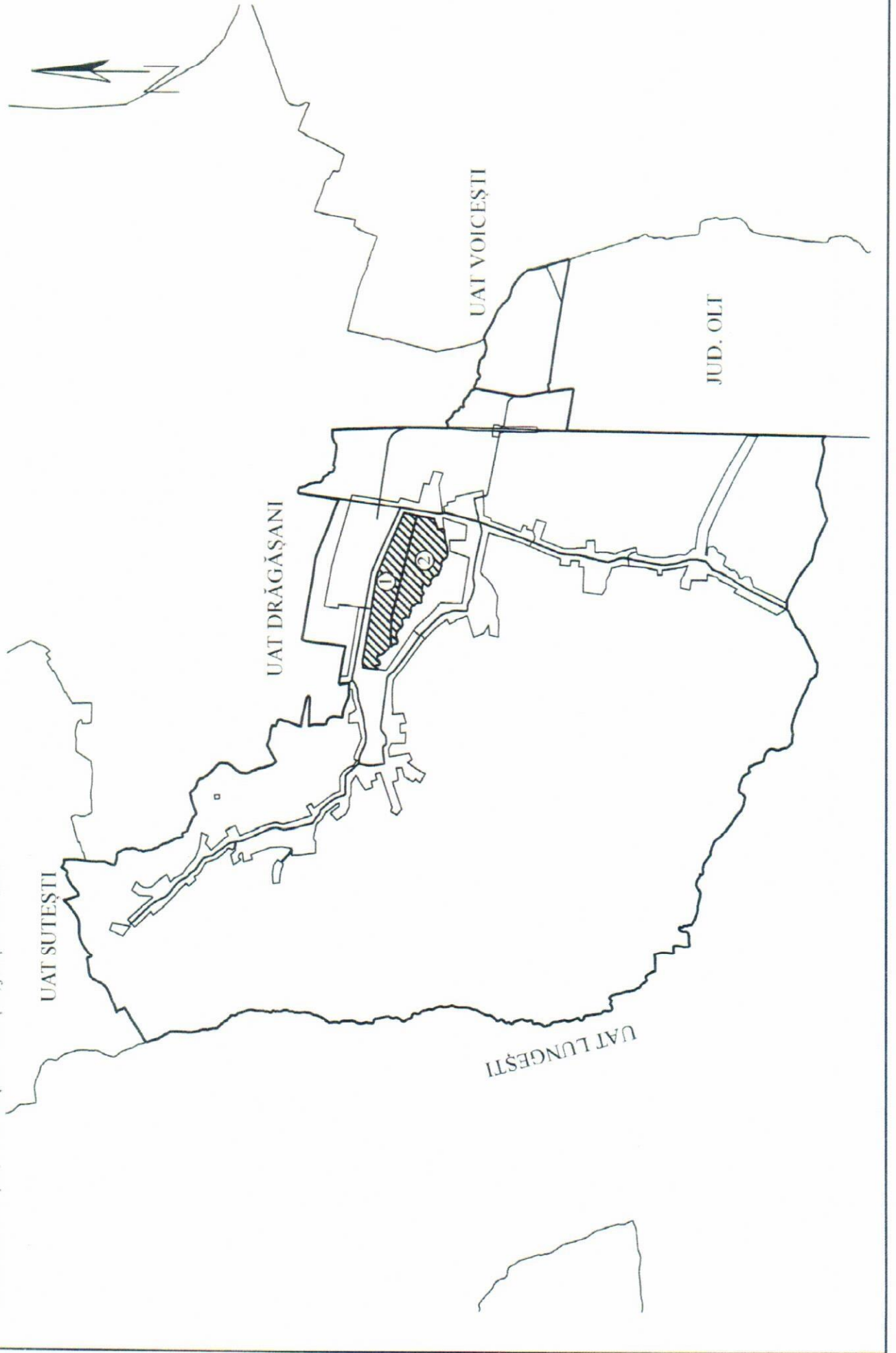
Reprezentarea grafică a sectorului cadastral în care se desfășoară lucrări de înregistrare sistematică

Sectorul nr. 1, UAT- ul ȘUȘANI, județul VÂLCEA



Anexa numărul 13

Reprezentarea grafică a sectoarelor cadastrale în care se desfășoară lucrări de înregistrare sistematică  
Sectoarele nr. 1 și 2, UAT- ul ȘTEFĂNEȘTI, județul VĂLCEA



Anexa numărul 14

Reprezentarea grafică a sectorului cadastral în care se desfășoară lucrări de înregistrare sistematică  
Sectorul nr. 1 , UAT- ul VAIDEENI, județul VÂLCEA



Anexa numărul 15

Reprezentarea grafică a sectoarelor cadastrale în care se desfășoară lucrări de înregistrare sistematică  
Sectoarele nr. 1 și nr. 2 , UAT- ul VOICEȘTI, județul VÂLCEA

