


București
Nr. 1194/26.09.2016



Directorul general al Agenției Naționale de Cadastru și Publicitate Imobiliară

- Art. 1. (1) - Se aprobă începerea lucrărilor de înregistrare sistematică a imobilelor, pe sectoare cadastrale, situate pe teritoriul a 11 unități administrative - teritoriale din județul Vaslui.
- (2) Unitățile administrative și sectoarele cadastrale în care se desfășoară lucrările de înregistrare sistematică sunt prevăzute în Anexa nr. 1 la prezentul ordin.
- Art. 2. - Reprezentarea grafică a sectoarelor cadastrale în care se desfășoară lucrările de înregistrare sistematică a imobilelor este prevăzută în Anexele nr. 2 - 12 la prezentul ordin.
- Art. 3. - Anexele nr. 1 - 12 fac parte integrantă din prezentul ordin.
- Art. 4. - Prezentul ordin se publică în Monitorul Oficial al României, Partea I.

ORDIN:

prezentul

directorul general al Agenției Naționale de Cadastru și Publicitate Imobiliară emite Hotărârea Guvernului nr. 1288/2012, cu modificările și completările ulterioare, organizare și funcționare al Agenției Naționale de Cadastru și Publicitate Imobiliară aprobat prin republicată, cu modificările și completările ulterioare și art. 15 alin. (3) din Regulamentul de în temeiul art. 3 alin. (13) din Legea cadastrului și a publicității imobiliare nr. 7/1996, imobiliare nr. 7/1996, republicată, cu modificările ulterioare și completările.

Având în vedere prevederile art. 11 alin. (1) din Legea cadastrului și a publicității

castrale, în 11 unități administrative-teritoriale din județul Vaslui

privind aprobarea începerii lucrărilor de înregistrare sistematică a imobilelor, pe sectoare

ORDIN

INTRARE NR. 8154
IESIRE
ZIUA UNNA 29 09 2016

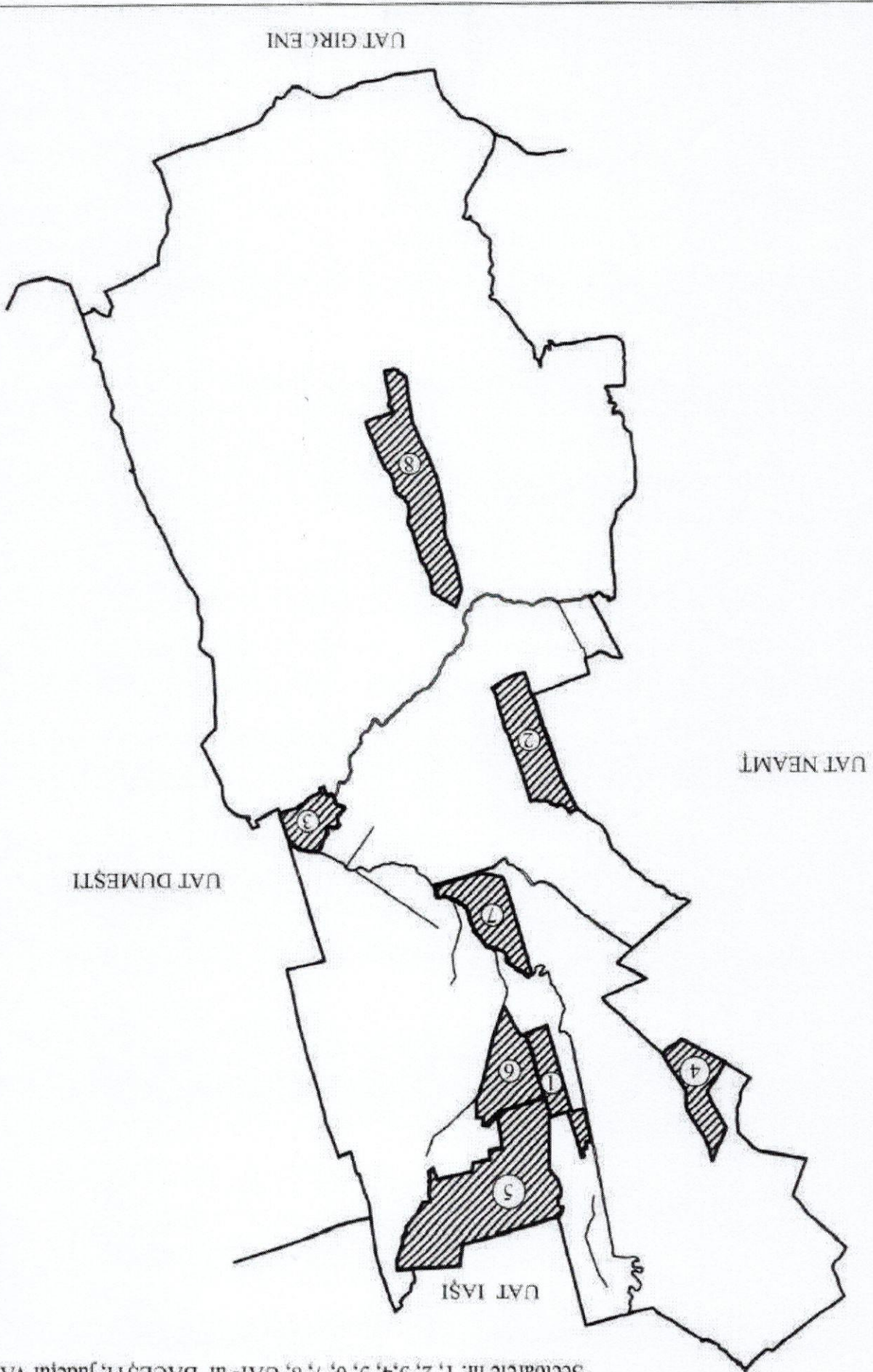
Geo Nedelcu

Lista unităților administrativ-teritoriale și a sectoarelor cadastrale în care încep lucrările de înregistrare sistematică a imobilelor

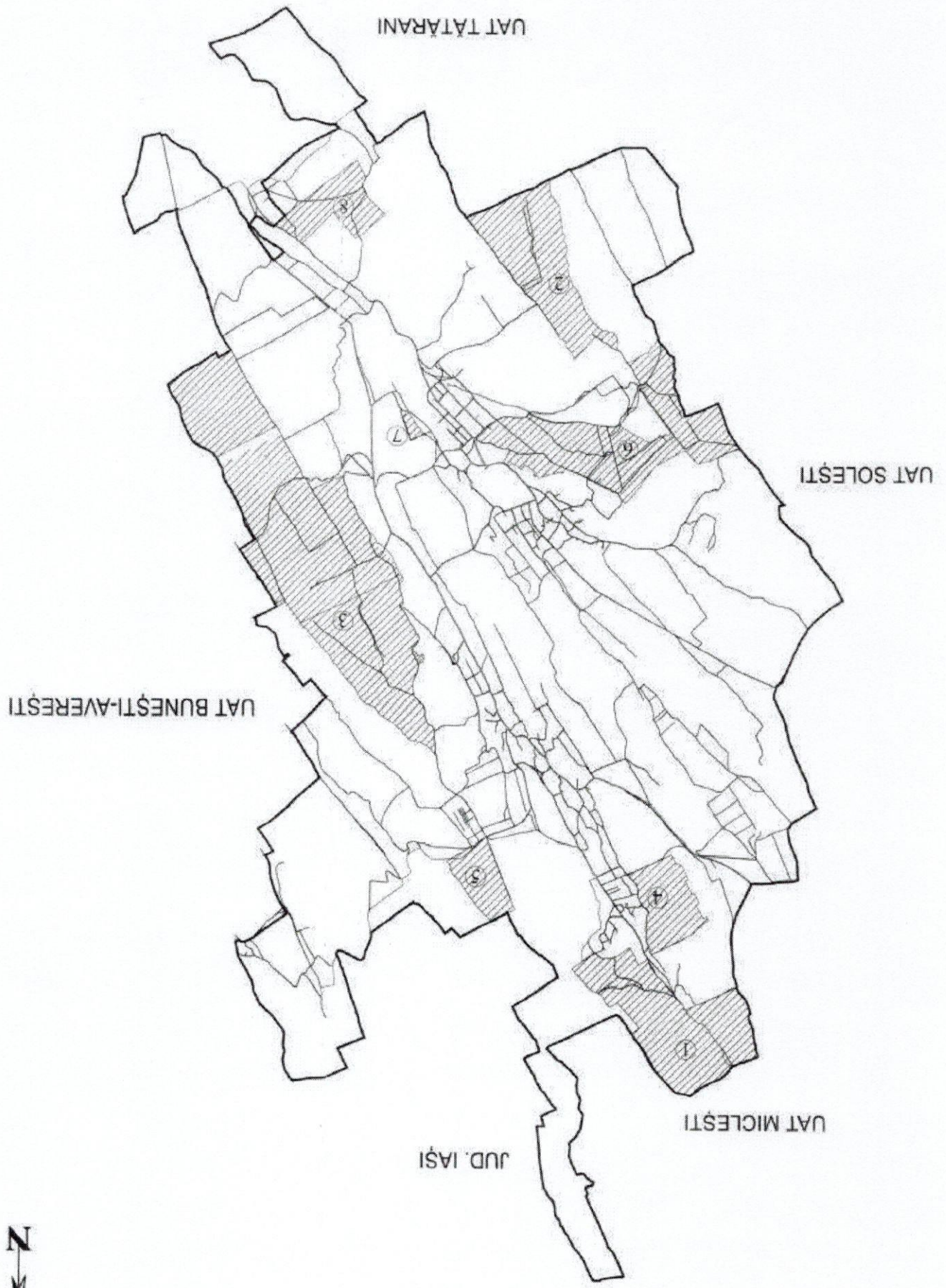
Anexa numărul 1

Nr.	Denumirea unității administrativ-teritoriale	Județul	Sectoarele cadastrale în care încep lucrările de înregistrare sistematică a imobilelor
1	Băcești	Vaslui	1, 2, 3, 4, 5, 6, 7, 8
2	Botești	Vaslui	1, 2, 3, 4, 5, 6, 7, 8
3	Codăești	Vaslui	1, 2, 3, 4, 5, 6, 7, 8, 9, 10, 11, 12, 13
4	Costești	Vaslui	1, 2, 3, 4, 5, 6, 7, 8, 9, 10, 11, 12, 13, 14, 15, 16, 17, 18, 19, 20, 21, 22, 23, 24, 25, 26, 27, 28
5	Delești	Vaslui	1
6	Dodești	Vaslui	1
7	Drinceni	Vaslui	1, 2, 3, 4, 5, 6, 7, 8, 9
8	Duda-Epurenii	Vaslui	14, 19, 24
9	Roșiești	Vaslui	1, 2, 3, 4, 5, 6, 7
10	Stănițești	Vaslui	1, 2, 3, 4, 5, 6, 7, 8, 9, 10, 11, 12, 13, 14, 15
11	Tătărانی	Vaslui	1

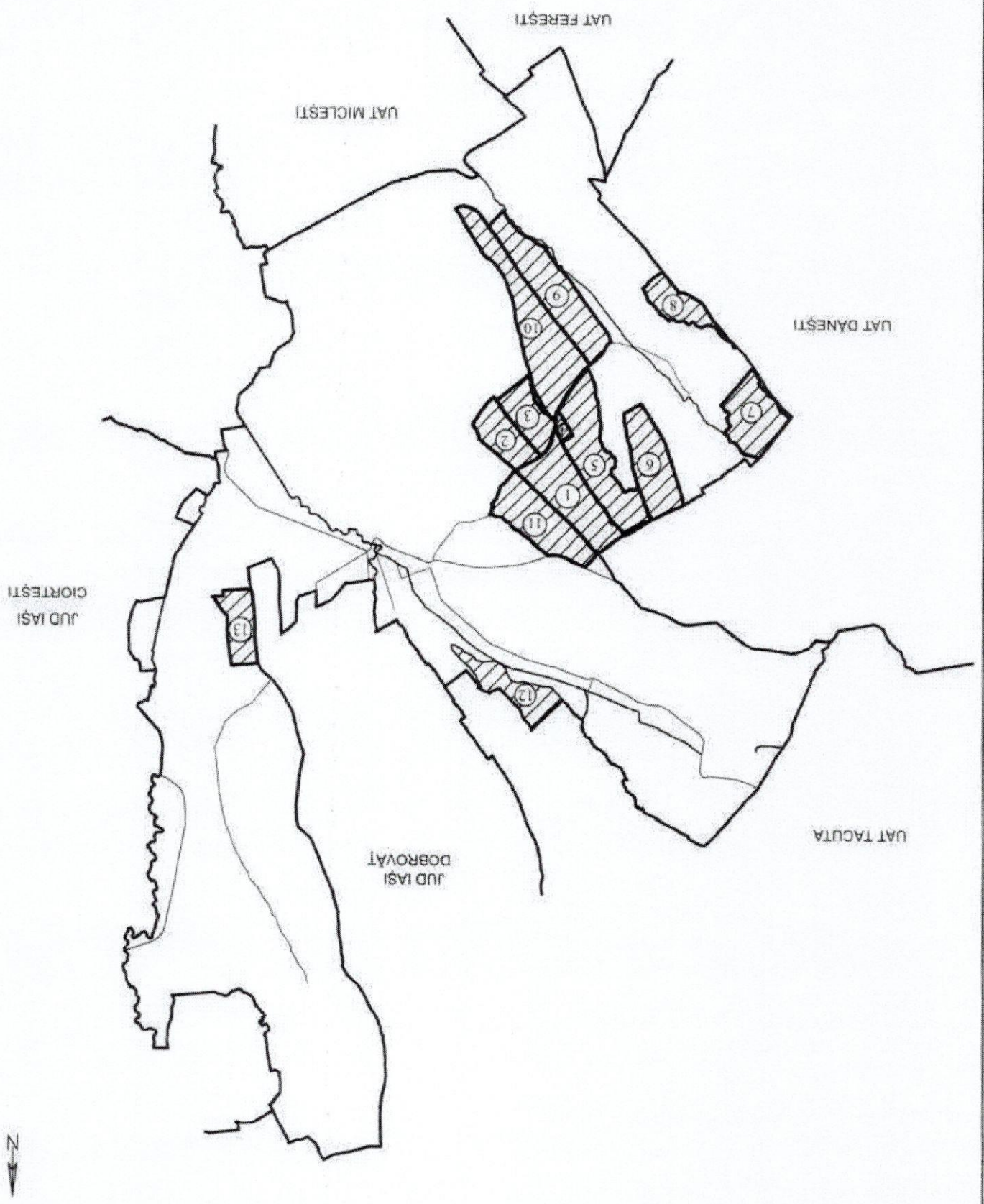
Anexa numărul 2
Reprezentarea grafică a sectoarelor lor cadastrale în care se desfășoară lucrări de înregistrare sistematică
Sectoarele nr. 1, 2, 3, 4, 5, 6, 7, 8, UAT- ul BACEȘTI, județul VASLUI



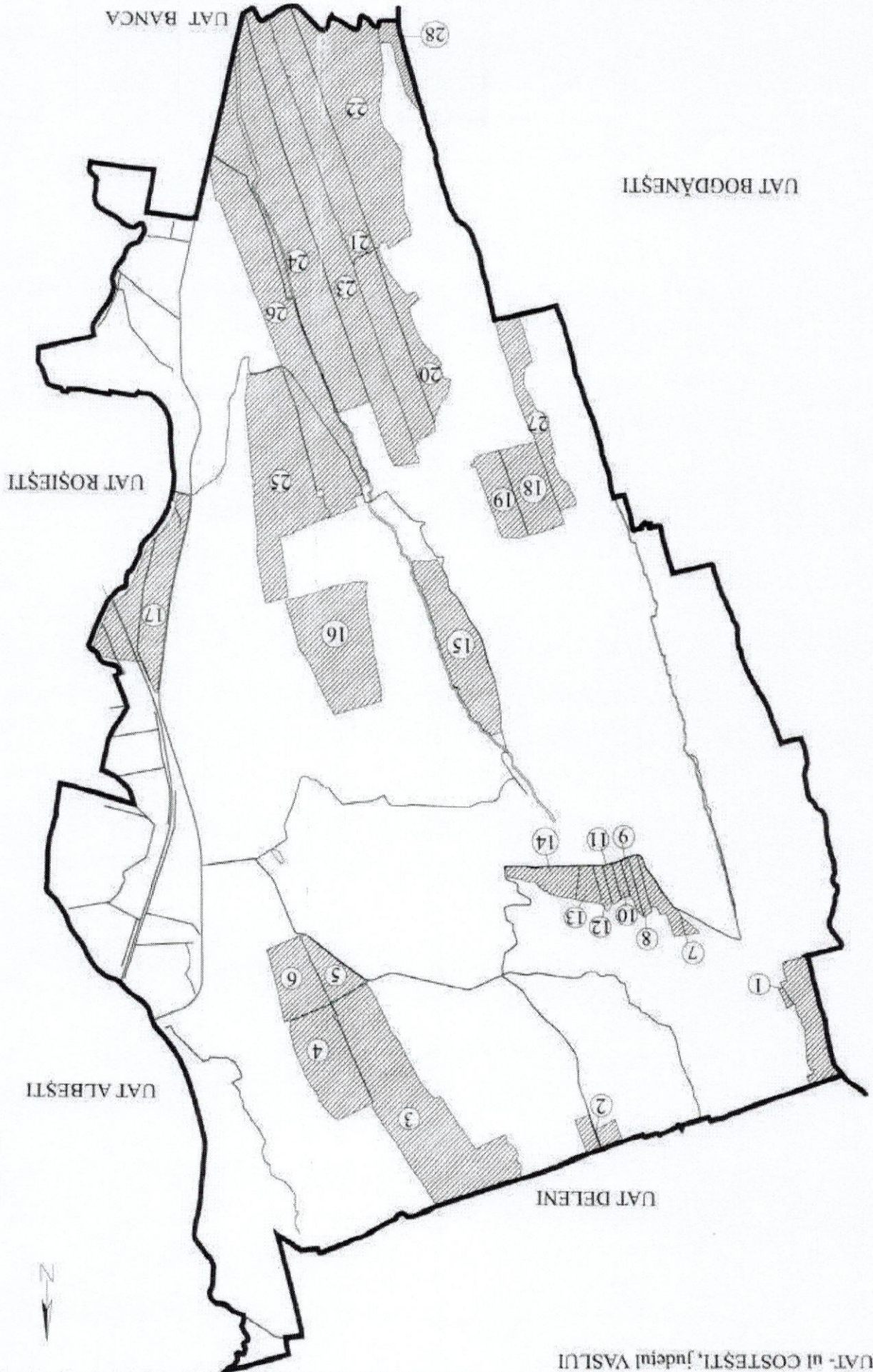
Anexa numărul 3
Reprezentarea grafică a sectoarelor cadastrale în care se desfășoară lucrări de înregistrare sistematică
Sectoarele nr. 1, 2, 3, 4, 5, 6, 7, 8, UAT- ul BOTEȘTI, județul VASLUI



Anexa numărul 4
Reprezentarea grafică a sectoarelor cadastrale în care se desfășoară lucrări de înregistrare sistematică
Sectoarele nr.1, 2, 3, 4, 5, 6, 7, 8, 9, 10, 11, 12, 13, UAT- ul CODĂEȘTI, Județului VASLUI

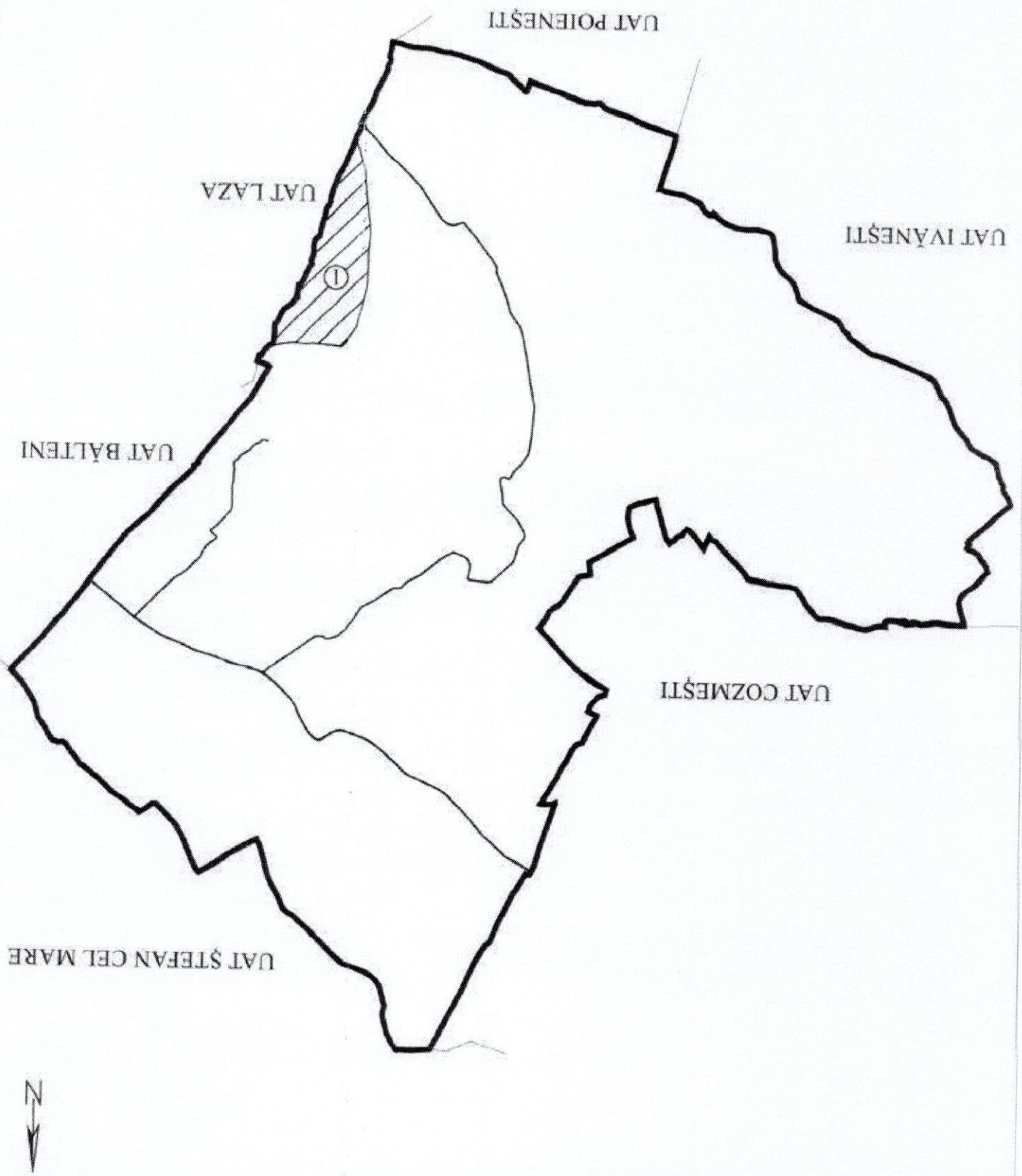


Anexa numărul 5
Reprezentarea grafică a sectoarelor cadastrale în care se desfășoară lucrări de înregistrare sistematică
Sectoarele nr.1, 2, 3, 4, 5, 6, 7, 8, 9, 10, 11, 12, 13, 14, 15, 16, 17, 18, 19, 20, 21, 22, 23, 24, 25, 26, 27, 28,
UAT- ul COSTEȘTI, județul VASLUI

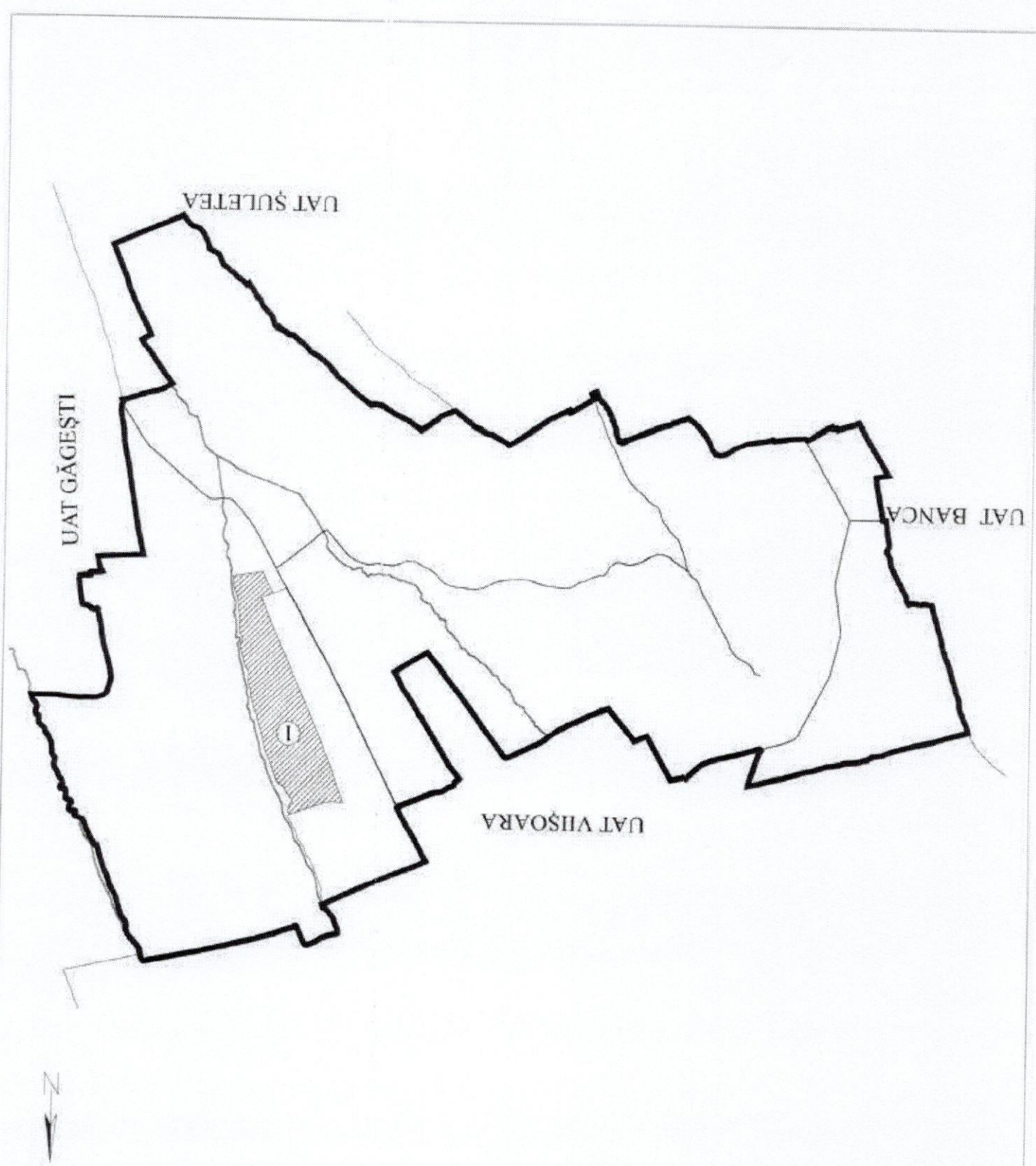


Anexa numărul 6

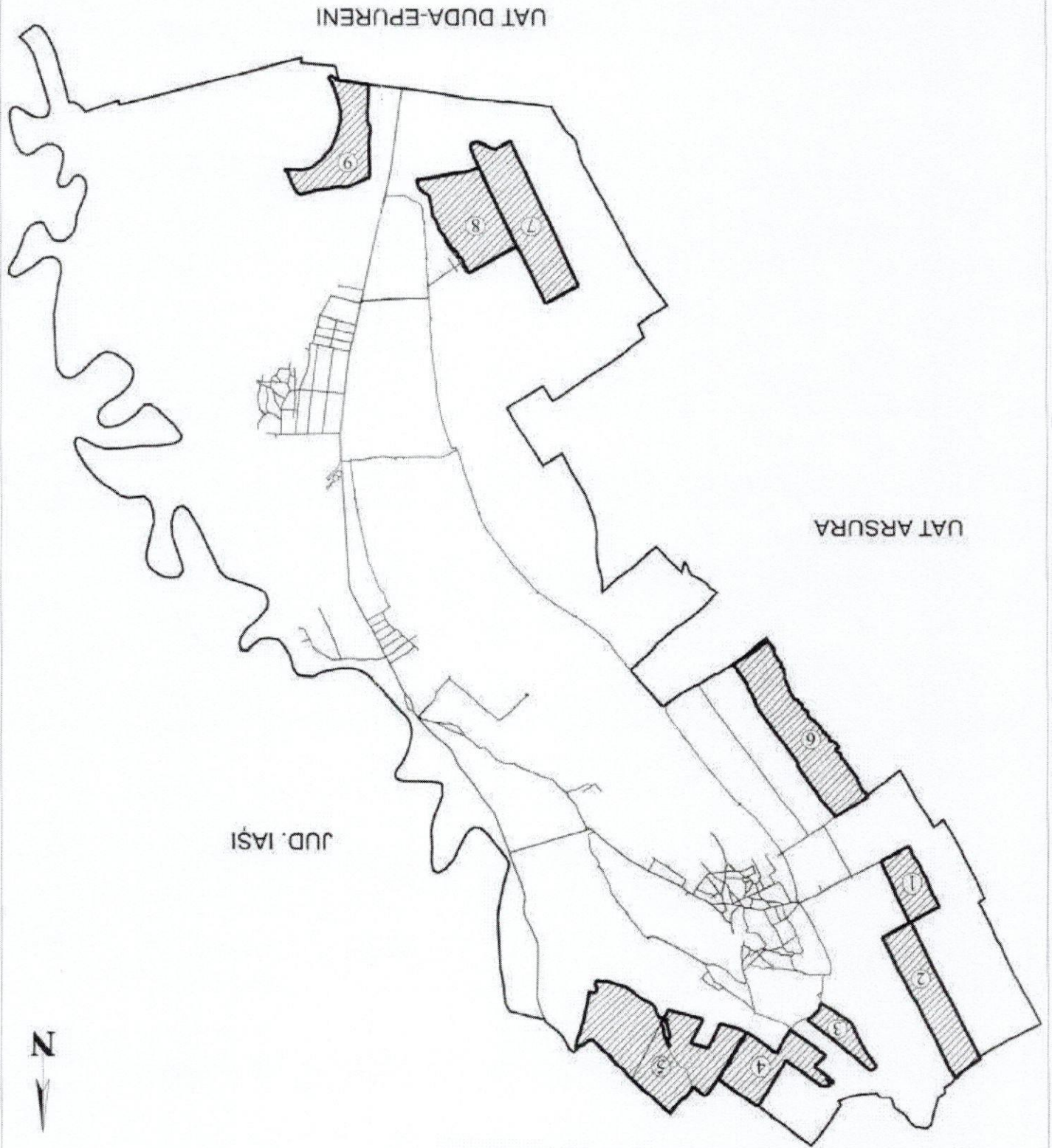
Reprezentarea grafică a sectorului cadastral în care se desfășoară lucrări de înregistrare sistematică Sectorul nr. 1 UAT- ul DELEȘTI, județul VASLUI

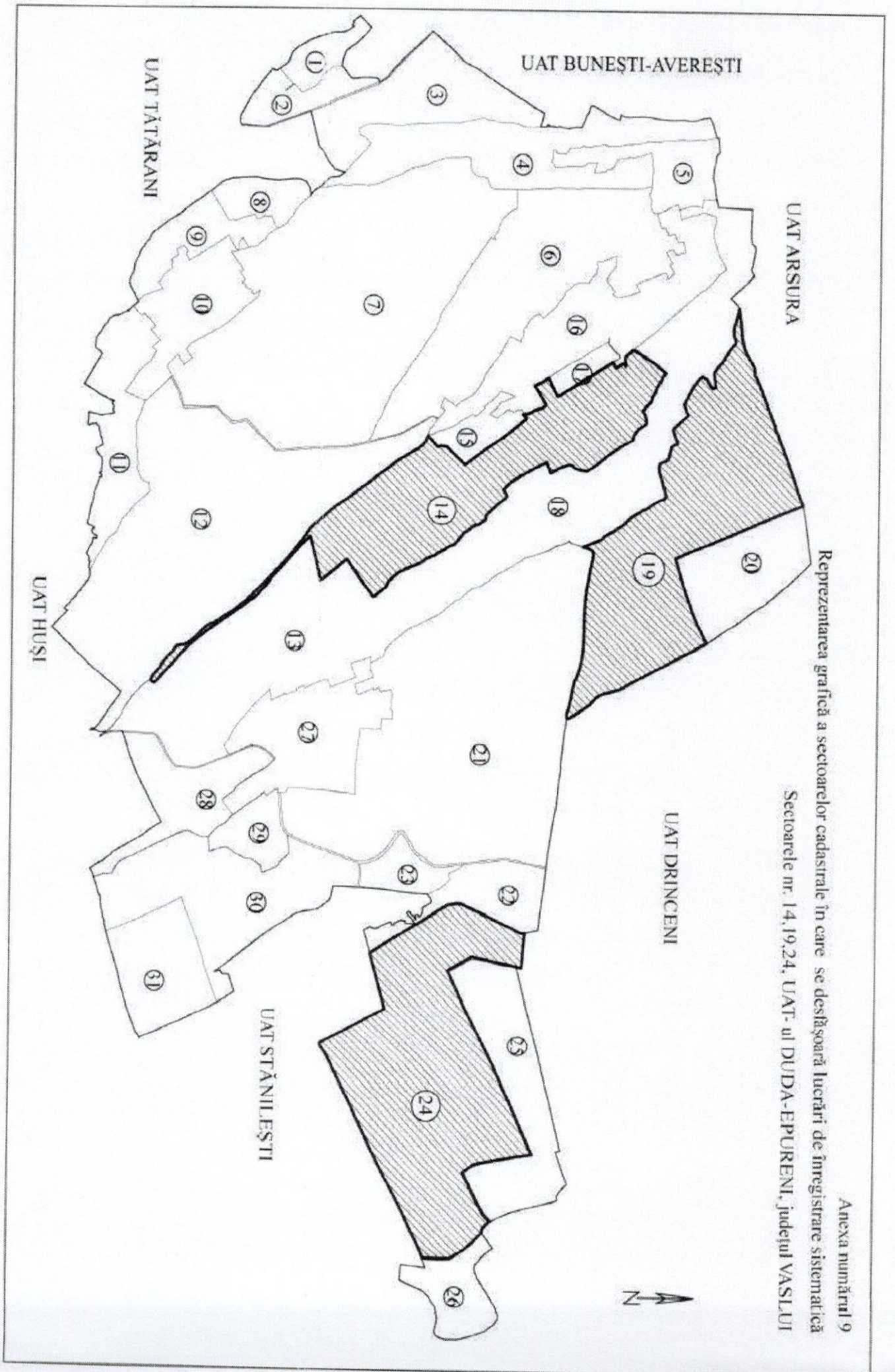


Anexa numărul 7
Reprezentarea grafică a sectorului cadastral în care se desfășoară lucrări de înregistrare sistematică
Sectorul nr. 1, UAT-ul DODEȘTI, județul VASLUI



Anexa numărul 8
Reprezentarea grafică a sercioarelor cadastrale în care se desfășoară lucrări de înregistrare sistematică
Secoarele nr. 1, 2, 3, 4, 5, 6, 7, 8, 9. UAT- ul DRÎNCENI, județul VASLUI



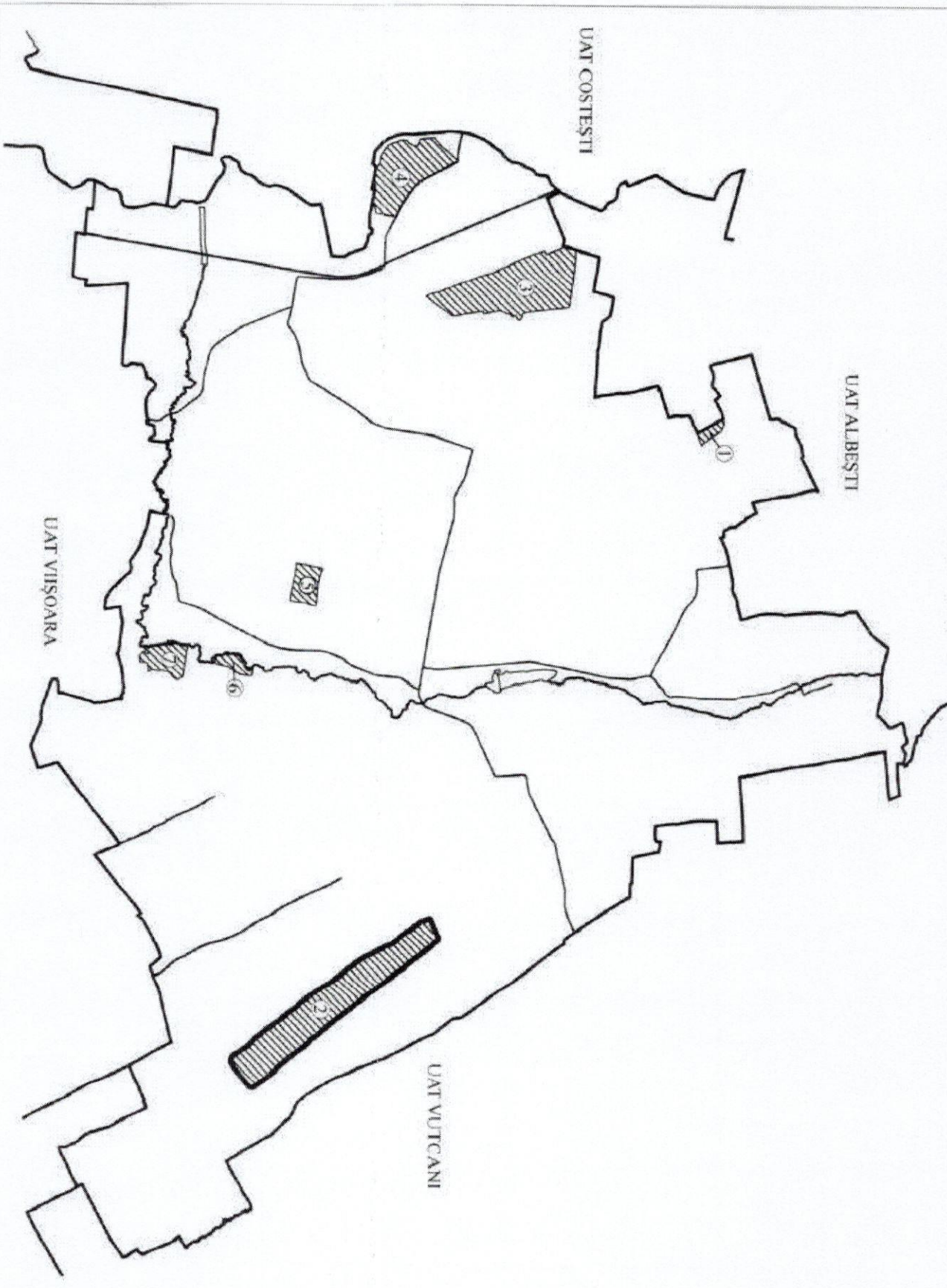


Reprezentarea grafică a sectoarelor cadastrale în care se desfășoară lucrări de înregistrare sistematică
 Sectoarele nr. 14, 19, 24, UAT- ul DUDA-EPURENI, județul VASLUI

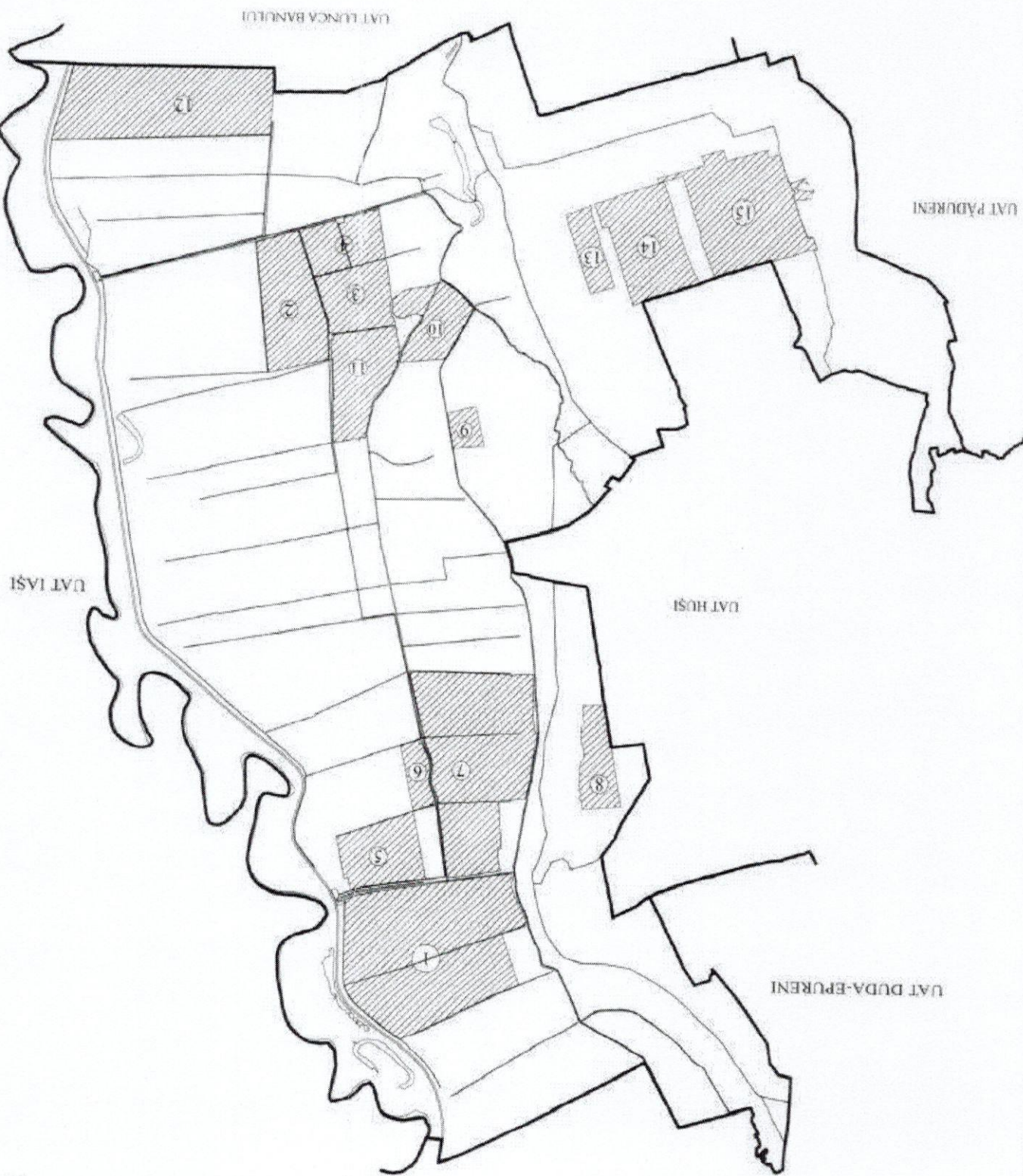
Anexa numărul 9

Annexa numărul 10

Reprezentarea grafică a sectoarelor cadastrale în care se desfășoară lucrări de înregistrare sistematică
Sectoarele nr. 1, 2, 3, 4, 5, 6, 7 UAT- ul ROȘIEȘTI, județul VASLUI



Anexa numărul 11
Reprezentarea grafică a secțoarelor cadastrale în care se desfășoară lucrări de înregistrare sistematică
Secțoarele nr. 1, 2, 3, 4, 5, 6, 7, 8, 9, 10, 11, 12, 13, 14, 15; UAT- ul STĂNILEȘTI, Județul Vaslui



Reprezentarea grafică a sectorului cadastral în care se desfășoară lucrări de înregistrare sistematică Sectorul nr. 1, UAT- ul Tâtarani, județul Vaslui

