

**Agenția Națională de Cadastru și Publicitate Imobiliară - ANCPI - Ordin nr. 1468/2017 din 17 noiembrie 2017**

**Ordinul nr. 1468/2017 privind aprobarea începerii lucrărilor de înregistrare sistematică a imobilelor, pe sectoare cadastrale, în 6 unități administrativ-teritoriale din județul Vrancea**

*În vigoare de la 11 decembrie 2017*

*Publicat în Monitorul Oficial, Partea I nr. 980 din 11 decembrie 2017. Nu există modificări până la 22 decembrie 2017. Ultima actualizare a aplicației: 22.12.2017 17:35:33. Se recomandă actualizarea aplicației.*

*Având în vedere prevederile art. 11 alin. (1) din Legea cadastrului și a publicității imobiliare nr. 7/1996, republicată, cu modificările și completările ulterioare, și ale art. 15 alin. (3) din Regulamentul de organizare și funcționare a Agenției Naționale de Cadastru și Publicitate Imobiliară aprobat prin Hotărârea Guvernului nr. 1.288/2012, cu modificările și completările ulterioare,*

*în temeiul art. 3 alin. (13) din Legea cadastrului și a publicității imobiliare nr. 7/1996, republicată, cu modificările și completările ulterioare,*

directorul general al Agenției Naționale de Cadastru și Publicitate Imobiliară emite prezentul ordin.

**Art. 1.** - Se aprobă începerea lucrărilor de înregistrare sistematică a imobilelor, pe sectoare cadastrale, situate pe teritoriul a 6 unități administrativ-teritoriale din județul Vrancea, după cum urmează:

- a)** unitatea administrativ-teritorială Bordești - sectoarele cadastrale nr. 56 și 57;
- b)** unitatea administrativ-teritorială Ciorăști - sectoarele cadastrale nr. 7, 15, 21, 22 și 48;
- c)** unitatea administrativ-teritorială Dumbrăveni - sectoarele cadastrale nr. 1, 2, 3, 4, 5, 6, 7, 8, 19, 47, 49, 71, 72 și 73;
- d)** unitatea administrativ-teritorială Movilița - sectoarele cadastrale nr. 26, 28, 46, 48, 49, 50, 51, 52 și 69;
- e)** unitatea administrativ-teritorială Tulnici - sectoarele cadastrale nr. 33, 54, 63 și 72;
- f)** unitatea administrativ-teritorială Țifești - sectoarele cadastrale nr. 2, 7, 8, 9, 10, 13, 54, 55, 58, 73 și 89.

**Art. 2. -** Reprezentarea grafică a sectoarelor cadastrale în care se desfășoară lucrările de înregistrare sistematică a imobilelor este prevăzută în anexele nr. 1-6 la prezentul ordin.

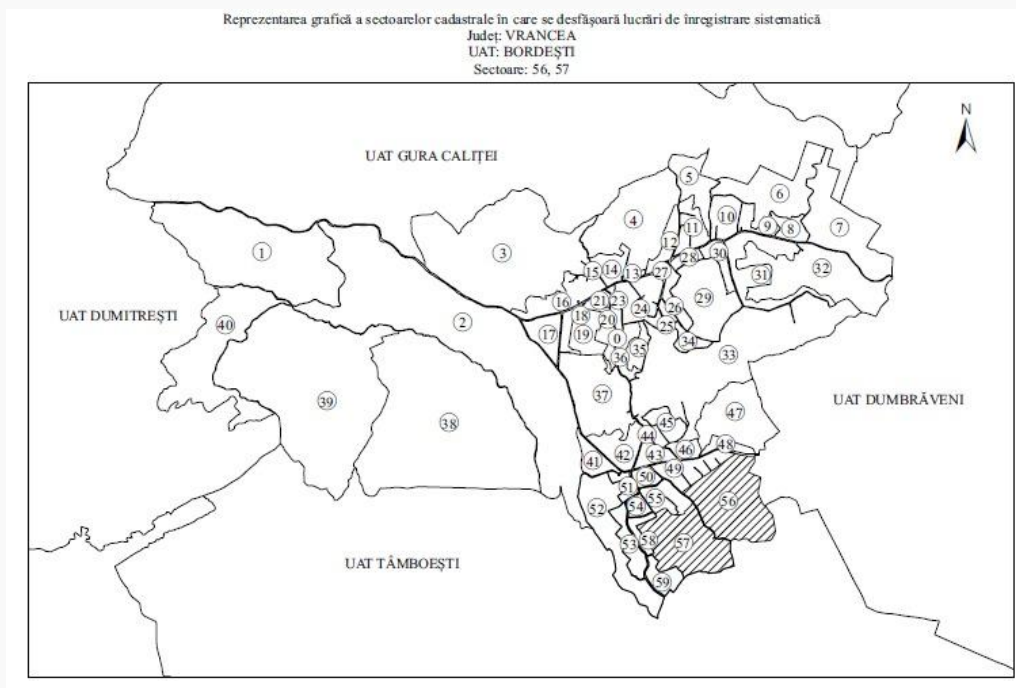
**Art. 3. -** Anexele nr. 1-6 fac parte integrantă din prezentul ordin.

**Art. 4. -** Prezentul ordin se publică în Monitorul Oficial al României, Partea I.

Directorul general al Agenției Naționale de Cadastru și Publicitate Imobiliară,  
Radu Codruț Ștefănescu

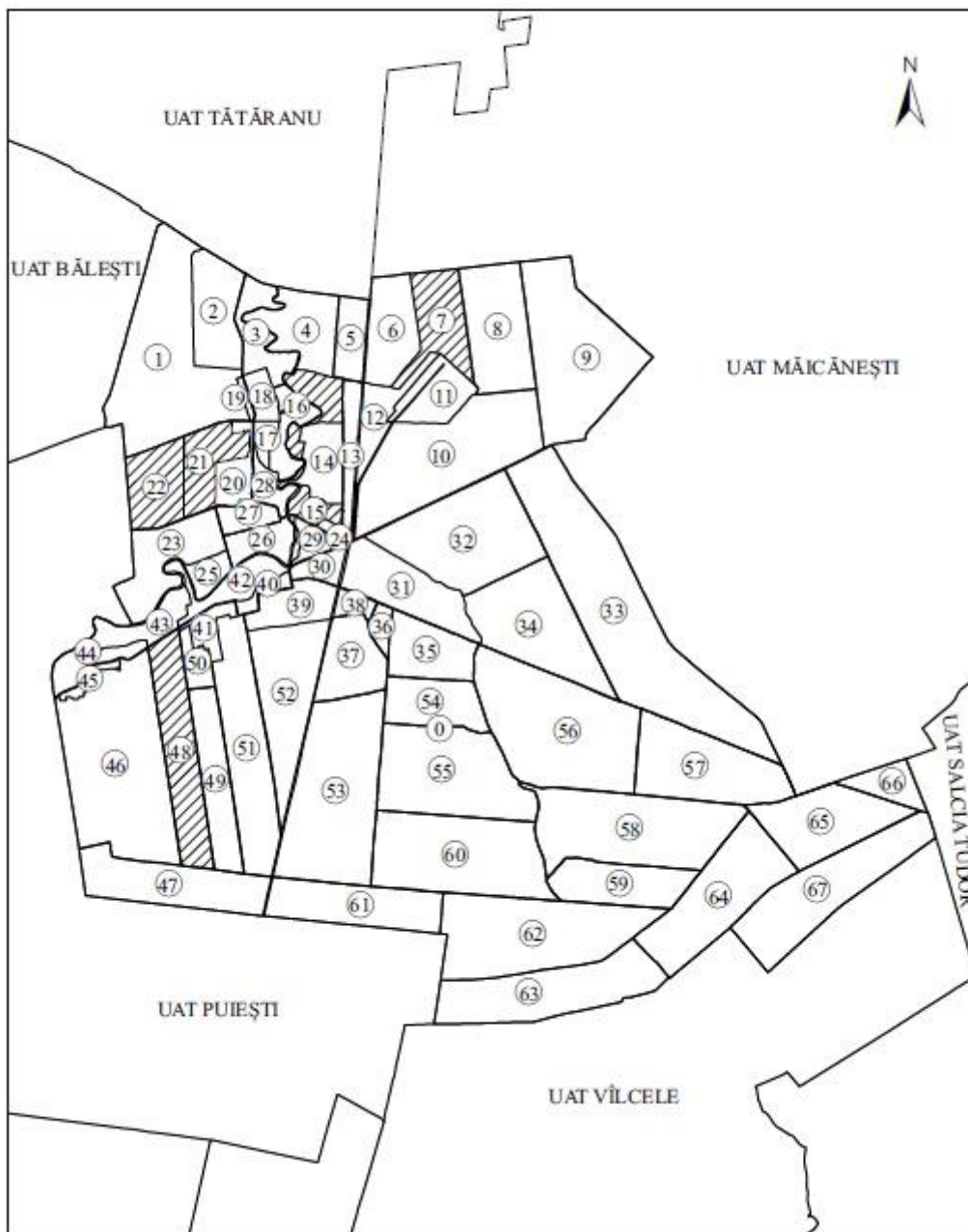
București, 17 noiembrie 2017.  
Nr. 1.468.

**ANEXA Nr. 1**



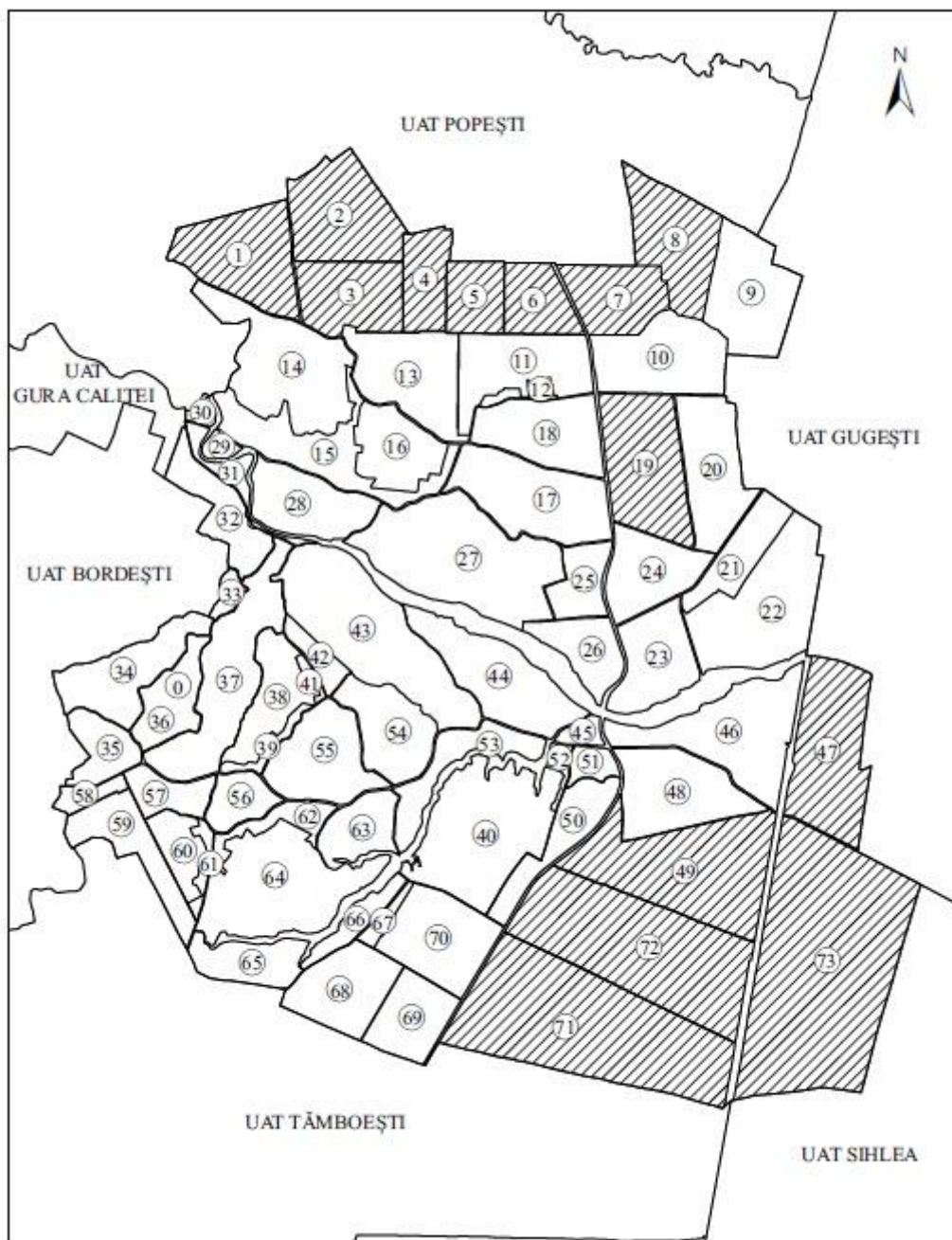
**ANEXA Nr. 2**

Reprezentarea grafică a sectoarelor cadastrale în care se desfășoară lucrări de înregistrare sistematică  
 Județ: VRANCEA  
 UAT: CIORĂȘTI  
 Sectoare: 7, 15, 21, 22, 48

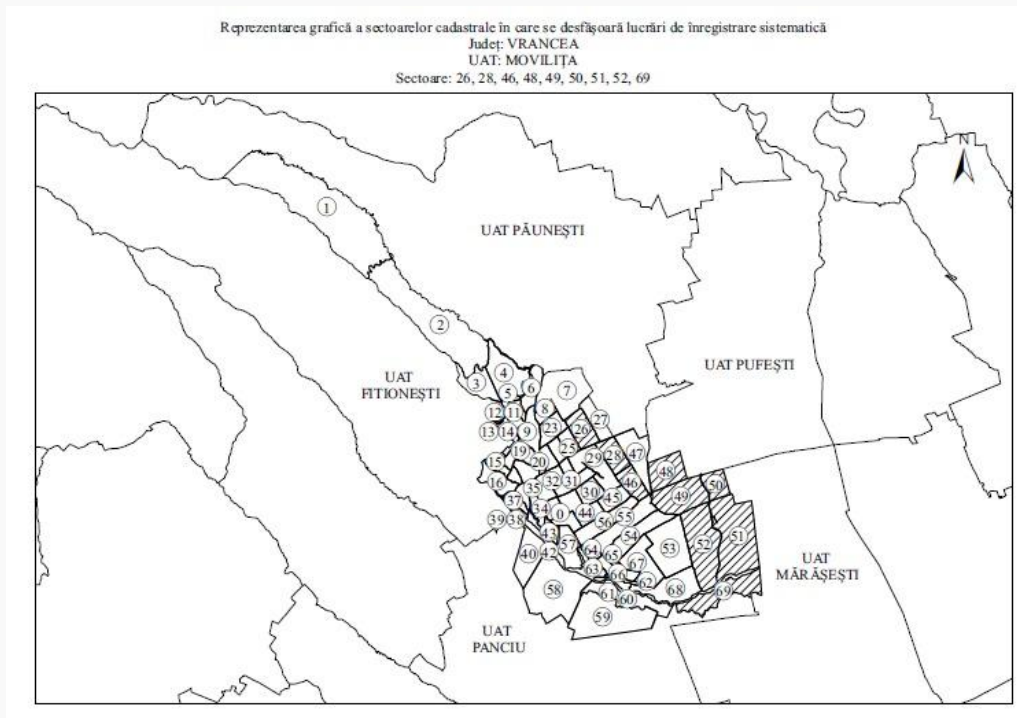


**ANEXA Nr. 3**

Reprezentarea grafică a sectoarelor cadastrale în care se desfășoară lucrări de înregistrare sistematică  
 Județ: VRANCEA  
 UAT: DUMBRĂVENI  
 Sectoare: 1, 2, 3, 4, 5, 6, 7, 8, 19, 47, 49, 71, 72, 73



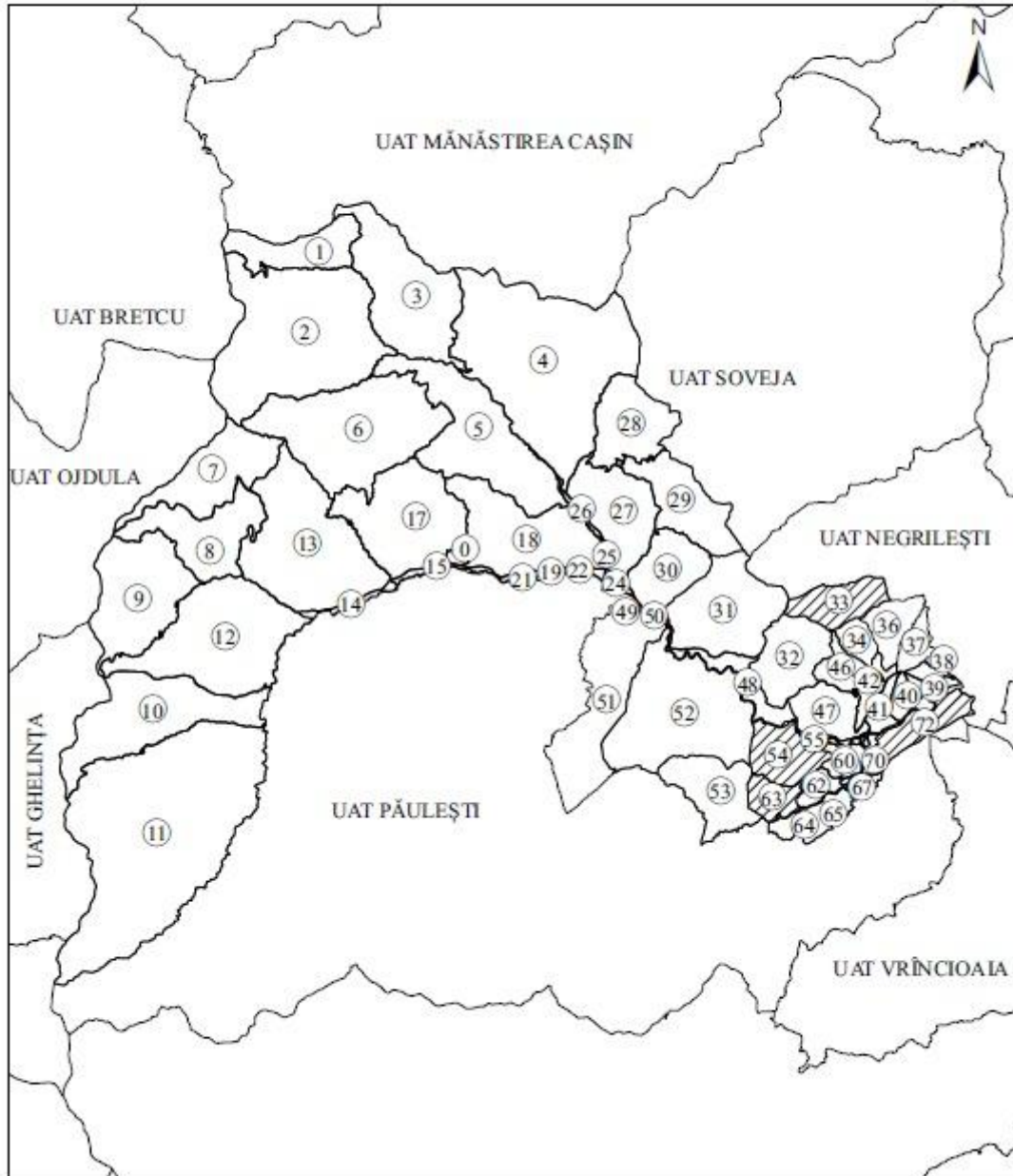
**ANEXA Nr. 4**



**ANEXA Nr. 5**



Reprezentarea grafică a sectoarelor cadastrale în care se desfășoară lucrări de înregistrare sistematică  
Județ: VRANCEA  
UAT: TULNICI  
Sectoare: 33, 54, 63, 72



**ANEXA Nr. 6**

