

Agenția Națională de Cadastru și Publicitate Imobiliară - ANCPI - Ordin nr. 1371/2017 din 24 octombrie 2017



Ordinul nr. 1371/2017 privind aprobarea începerii lucrărilor de înregistrare sistematică a imobilelor, pe sectoare cadastrale, în 19 unități administrativ-teritoriale din județul Vrancea

În vigoare de la 10 noiembrie 2017

Publicat în Monitorul Oficial, Partea I nr. 886 din 10 noiembrie 2017. Nu există modificări până la 13 noiembrie 2017.

Având în vedere prevederile art. 11 alin. (1) din Legea cadastrului și a publicității imobiliare nr. 7/1996, republicată, cu modificările și completările ulterioare, și ale art. 15 alin. (3) din Regulamentul de organizare și funcționare a Agenției Naționale de Cadastru și Publicitate Imobiliară, aprobat prin Hotărârea Guvernului nr. 1.288/2012, cu modificările și completările ulterioare, în temeiul art. 3 alin. (13) din Legea cadastrului și a publicității imobiliare nr. 7/1996, republicată, cu modificările și completările ulterioare,

directorul general al Agenției Naționale de Cadastru și Publicitate Imobiliară emite prezentul ordin.

Art. 1. - Se aprobă începerea lucrărilor de înregistrare sistematică a imobilelor, pe sectoare cadastrale, situate pe teritoriul a 19 unități administrativ-teritoriale din județul Vrancea, după cum urmează:

- a) unitatea administrativ-teritorială Bălești - sectorul cadastral nr. 43;
- b) unitatea administrativ-teritorială Bârsești - sectoarele cadastrale nr. 2, 3, 4, 5, 7, 8, 9, 10, 15, 16, 17, 24, 26 și 27;
- c) unitatea administrativ-teritorială Bolotești - sectoarele cadastrale nr. 18, 19 și 20;
- d) unitatea administrativ-teritorială Cârligele - sectoarele cadastrale nr. 15, 16, 24, 38, 55, 56, 57 și 72;
- e) unitatea administrativ-teritorială Gugești - sectorul cadastral nr. 13;
- f) unitatea administrativ-teritorială Măicănești - sectoarele cadastrale nr. 44 și 45;
- g) unitatea administrativ-teritorială Nănești - sectoarele cadastrale nr. 19, 23 și 44;
- h) unitatea administrativ-teritorială Negrileşti - sectoarele cadastrale nr. 30, 32, 33, 34, 35, 36, 37 și 38;
- i) unitatea administrativ-teritorială Odobești - sectoarele cadastrale nr. 4, 16, 17, 18, 22, 25, 26, 29, 30, 31, 32, 33, 34, 35, 45, 47, 50, 51 și 53;
- j) unitatea administrativ-teritorială Panciu - sectoarele cadastrale nr. 1 și 34;
- k) unitatea administrativ-teritorială Păulești - sectoarele cadastrale nr. 13, 14, 19, 30, 31 și 32;
- l) unitatea administrativ-teritorială Păunești - sectoarele cadastrale nr. 19, 20, 40, 41, 44, 59, 63 și 65;
- m) unitatea administrativ-teritorială Răcoasa - sectorul cadastral nr. 33;
- n) unitatea administrativ-teritorială Reghiu - sectoarele cadastrale nr. 1, 3, 4, 5, 6, 7, 18 și 19;
- o) unitatea administrativ-teritorială Străoane - sectoarele cadastrale nr. 1, 2, 3, 4, 5, 6, 7, 8, 9, 10, 11, 12, 31, 41, 42 și 43;
- p) unitatea administrativ-teritorială Tătăranu - sectoarele cadastrale nr. 1, 2, 3, 4, 19, 21 și 22;
- q) unitatea administrativ-teritorială Tâmboești - sectoarele cadastrale nr. 20, 21, 22, 23, 24, 25, 26, 33 și 34;
- r) unitatea administrativ-teritorială Valea Sării - sectoarele cadastrale nr. 1, 2, 3 și 4;
- s) unitatea administrativ-teritorială Vidra - sectoarele cadastrale nr. 6, 15, 16, 17, 18, 19, 26, 33, 34, 40, 41, 42, 44, 66 și 67.

Art. 2. - Reprezentarea grafică a sectoarelor cadastrale în care se desfășoară lucrările de înregistrare sistematică a imobilelor este prevăzută în anexele nr. 1-19 la prezentul ordin.

Art. 3. - Anexele nr. 1-19 fac parte integrantă din prezentul ordin.

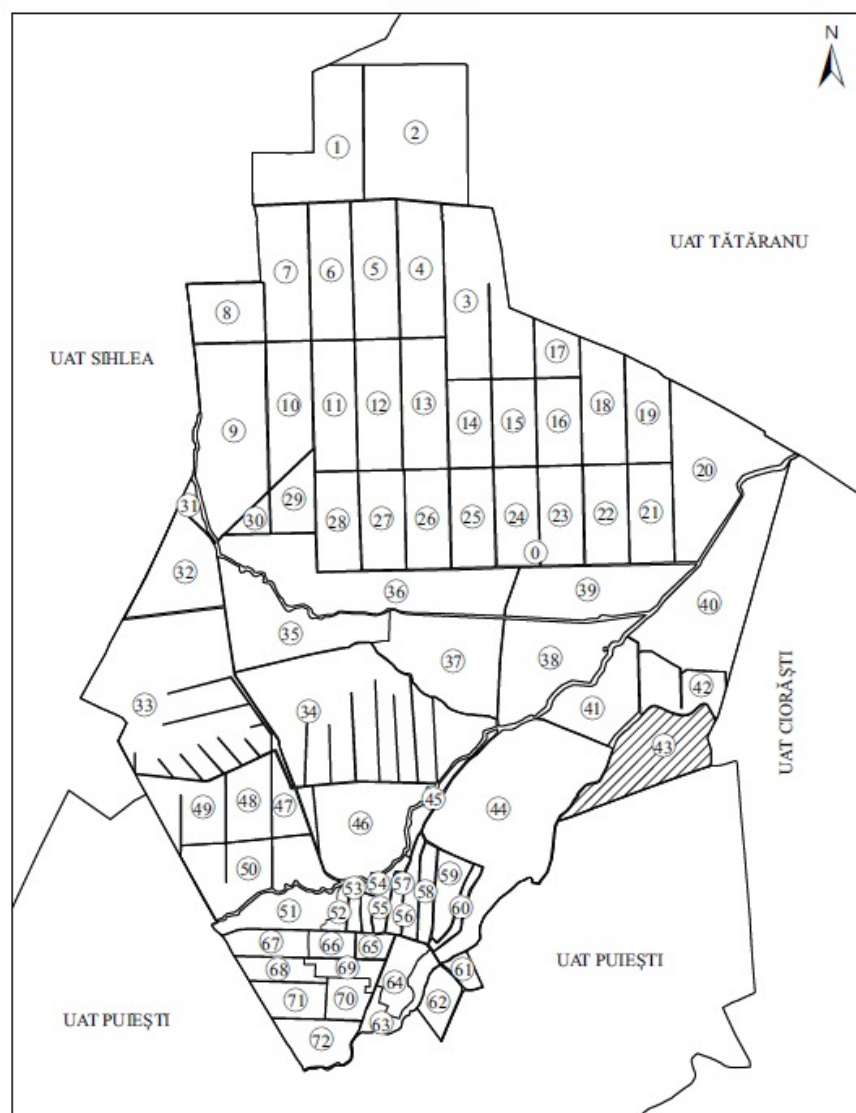
Art. 4. - Prezentul ordin se publică în Monitorul Oficial al României, Partea I.

Directorul general al Agenției Naționale de Cadastru și Publicitate
Imobiliară,
Radu Codruț Ștefănescu

București, 24 octombrie 2017.
Nr. 1.371.

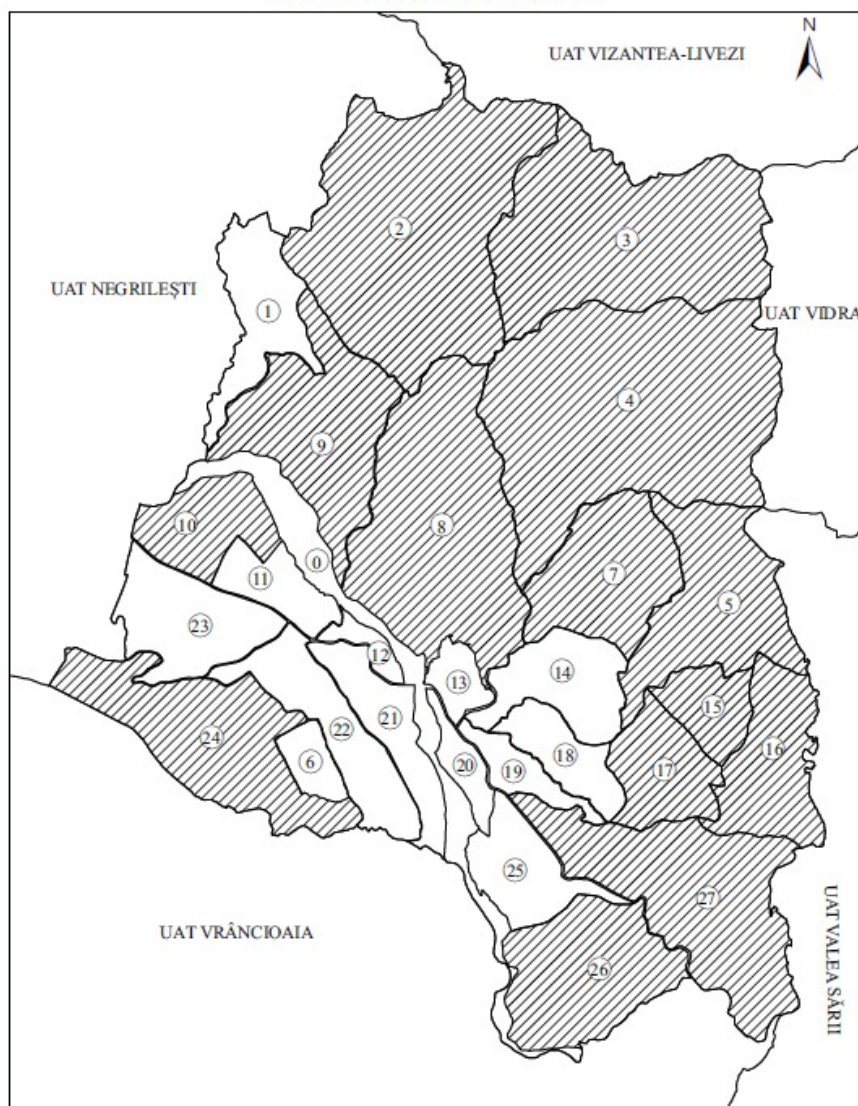
ANEXA Nr. 1

Reprezentarea grafică a sectoarelor cadastrale în care se desfășoară lucrări de înregistrare sistematică
Județ: VRANCEA
UAT: BĂLEȘTI
Sector: 43



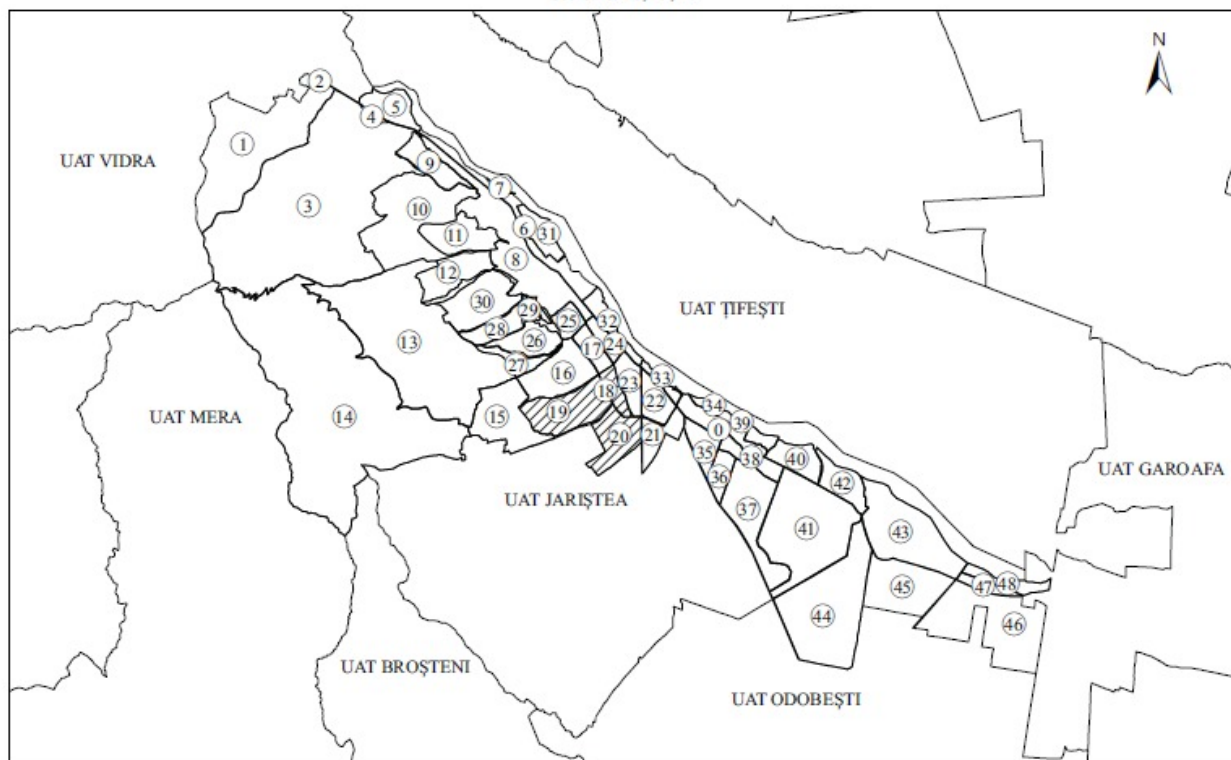
ANEXA Nr. 2

Reprezentarea grafică a sectoarelor cadastrale în care se desfășoară lucrări de înregistrare sistematică
Județ: VRANCEA
UAT: BĂRSEȘTI
Sectoare: 2, 3, 4, 5, 7, 8, 9, 10, 15, 16, 17, 24, 26, 27



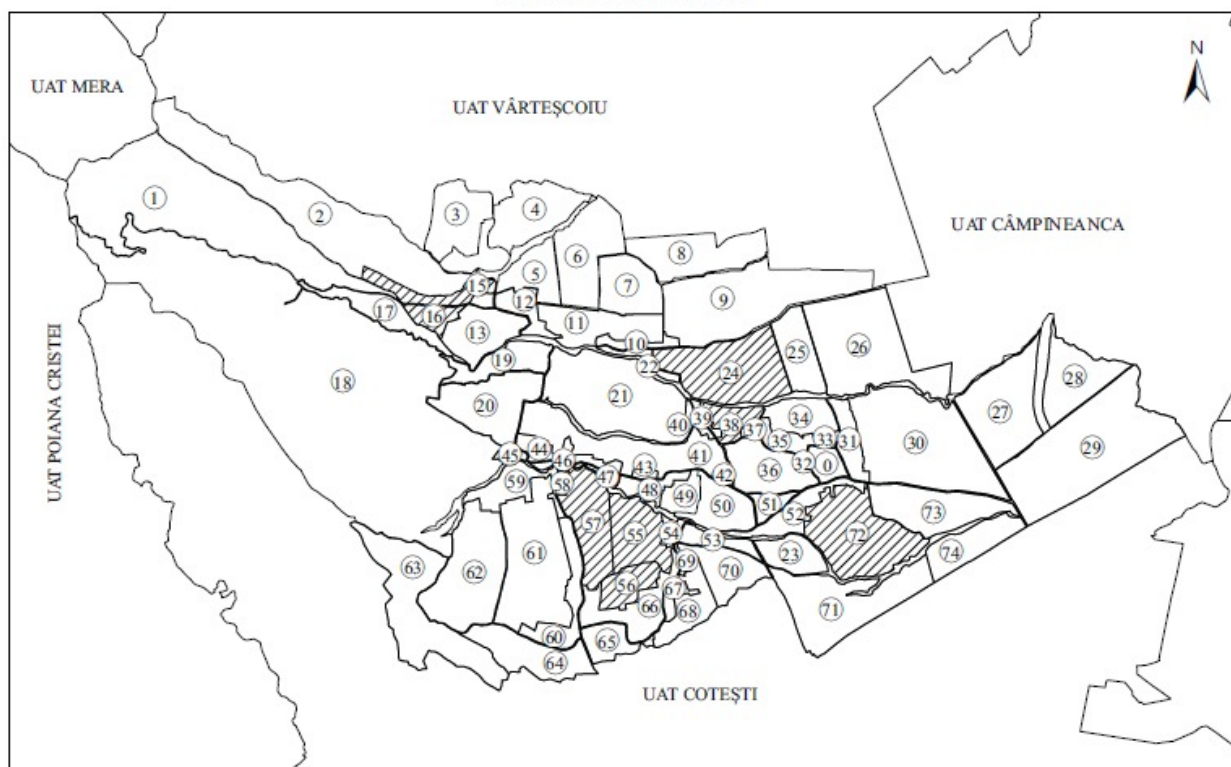
ANEXA Nr. 3

Reprezentarea grafică a sectoarelor cadastrale în care se desfășoară lucrări de înregistrare sistematică
Județ: VRANCEA
UAT: BOLOTEȘTI
Sectoare: 18, 19, 20



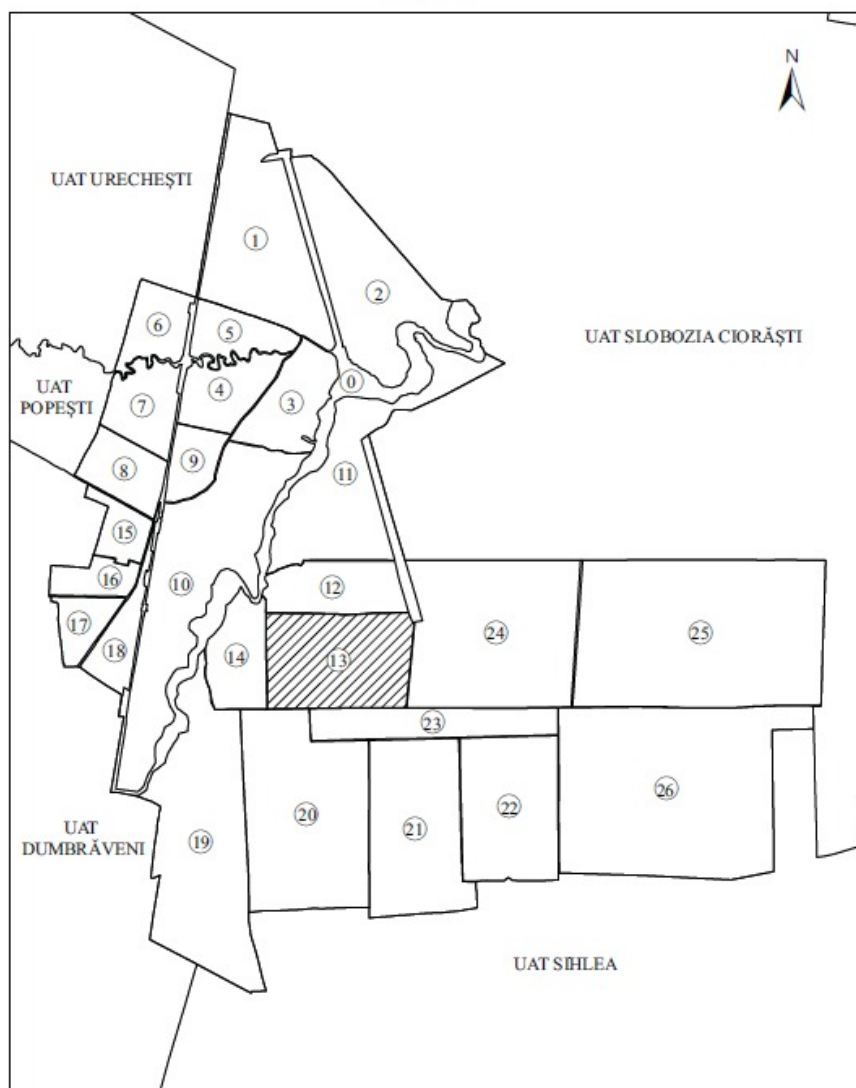
ANEXA Nr. 4

Reprezentarea grafică a sectoarelor cadastrale în care se desfășoară lucrări de înregistrare sistematică
Județ: VRANCEA
UAT: CÂRLIGELE
Sectoare: 15,16,24,38,55,56,57,72



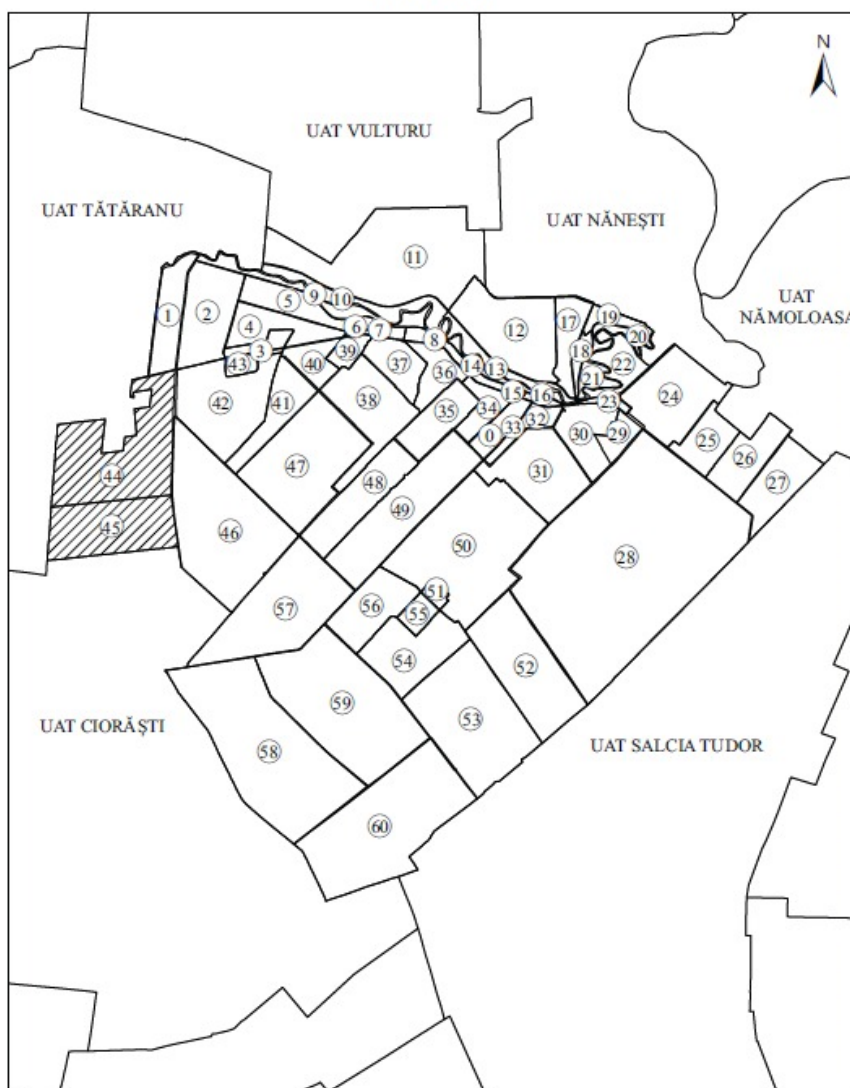
ANEXA Nr. 5

Reprezentarea grafică a sectoarelor cadastrale în care se desfășoară lucrări de înregistrare sistematică
Județ: VRANCEA
UAT: GUGEȘTI
Sector: 13



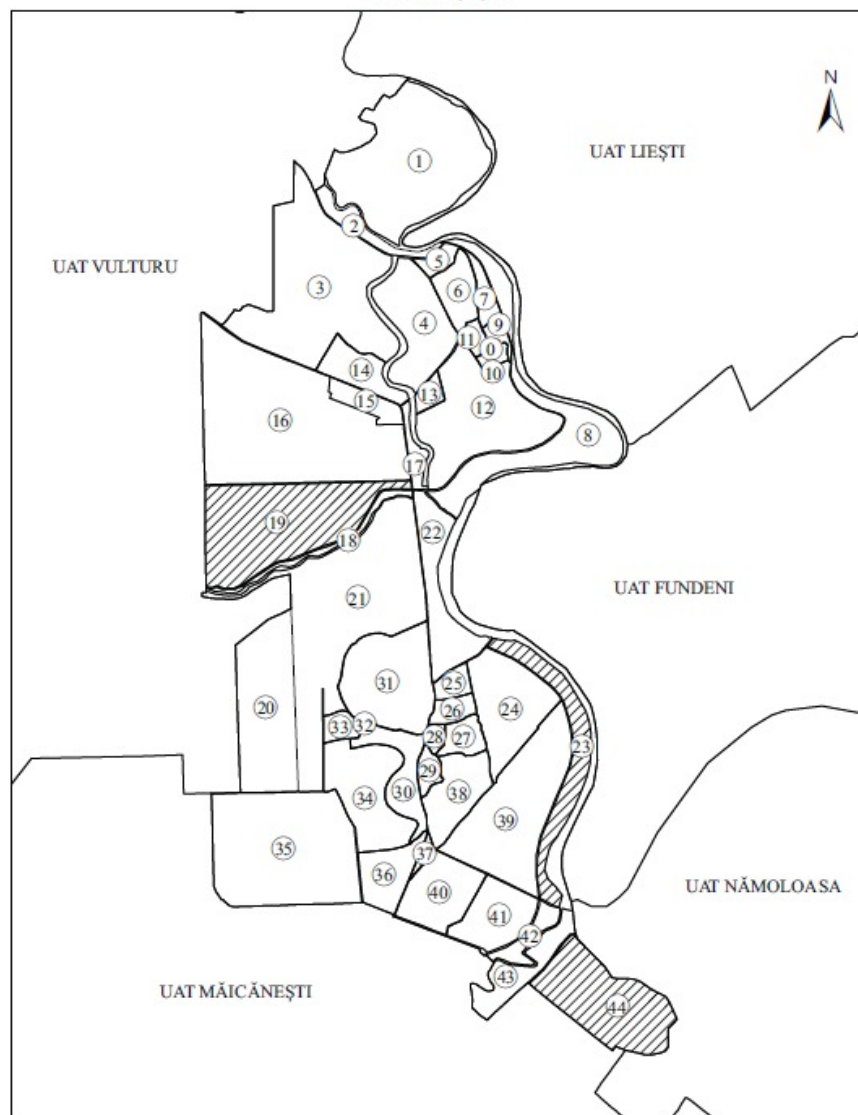
ANEXA Nr. 6

Reprezentarea grafică a sectoarelor cadastrale în care se desfășoară lucrări de înregistrare sistematică
Judet: VRANCEA
UAT: MĂICĂNEȘTI
Sectoare: 44, 45



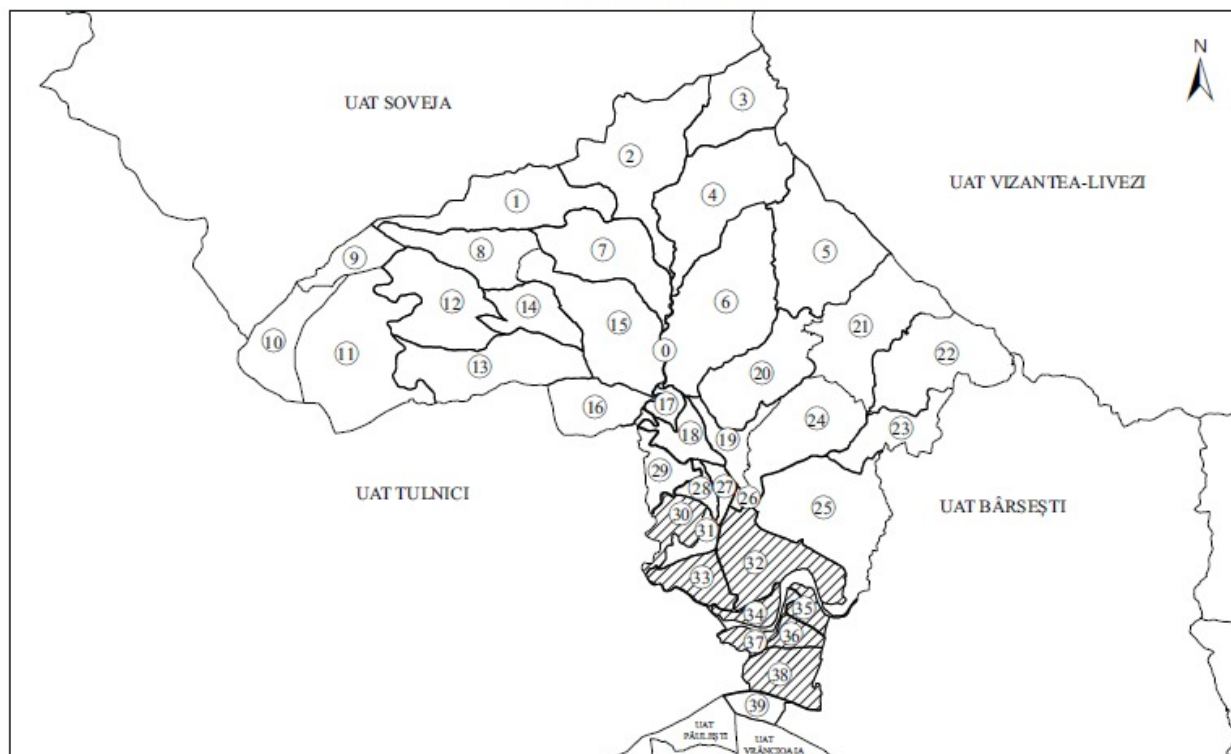
ANEXA Nr. 7

Reprezentarea grafică a sectoarelor cadastrale în care se desfășoară lucrări de înregistrare sistematică
Județ: VRANCEA
UAT: NĂNEȘTI
Sectoare: 19,23,44



ANEXA Nr. 8

Reprezentarea grafică a sectoarelor cadastrale în care se desfășoară lucrări de înregistrare sistematică
Județ: VRANCEA
UAT: NEGRILEȘTI
Sectoare: 30,32,33,34,35,36,37,38



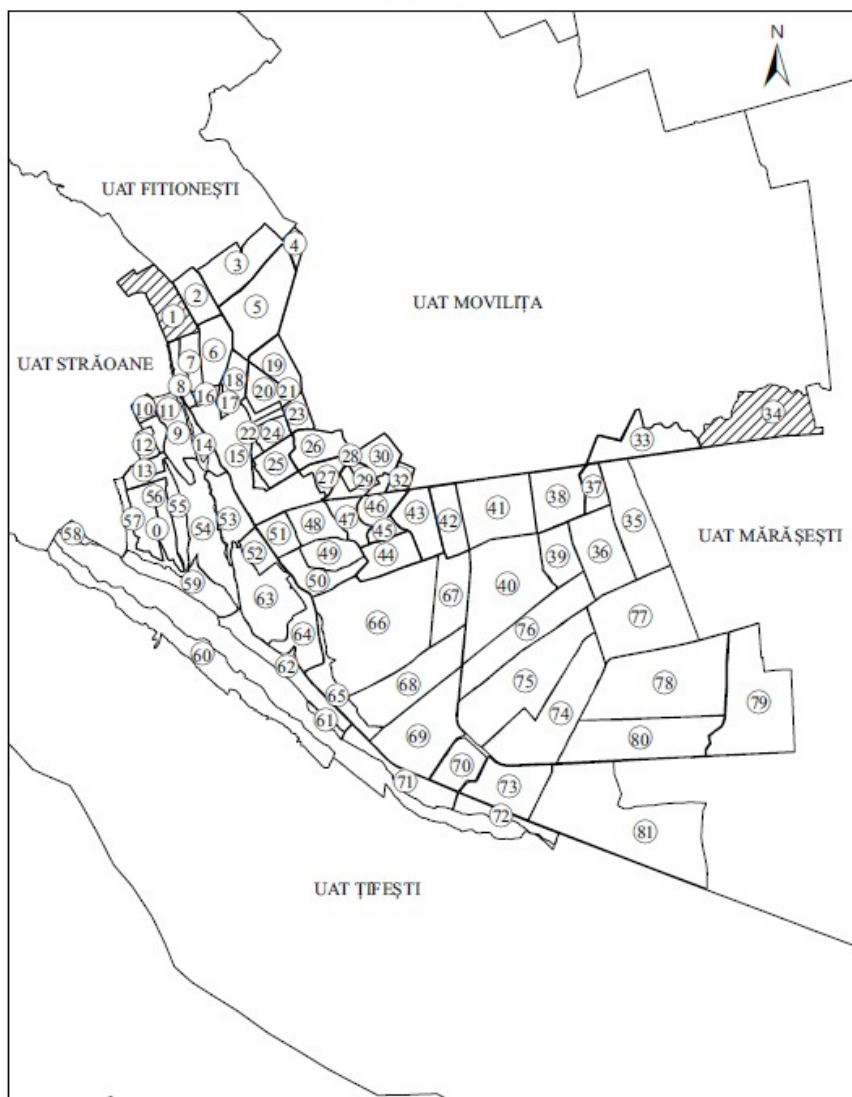
ANEXA Nr. 9

Reprezentarea grafică a sectoarelor cadastrale în care se desfășoară lucrări de înregistrare sistematică
Județ: VRANCEA
UAT: ODOBEȘTI
Sectoare: 4, 16, 17, 18, 22, 25, 26, 29, 30, 31, 32, 33, 34, 35, 45, 47, 50, 51, 53



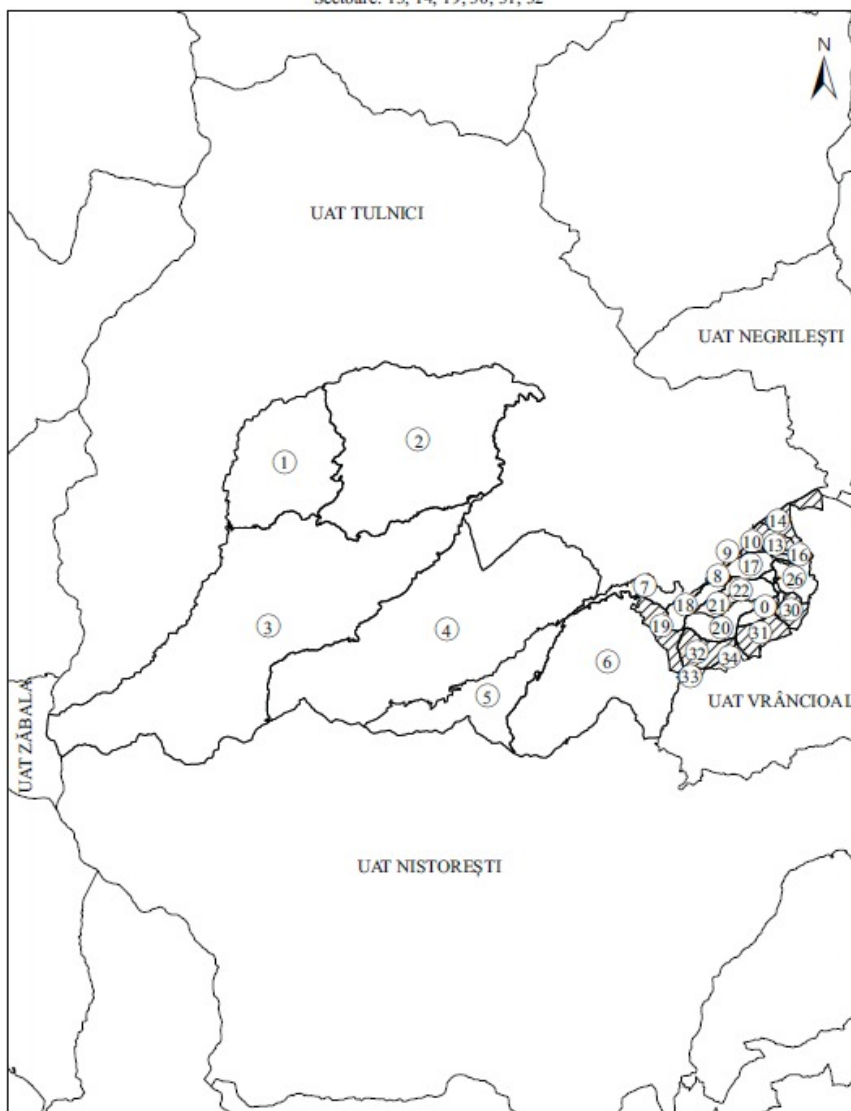
ANEXA Nr. 10

Reprezentarea grafică a sectoarelor cadastrale în care se desfășoară lucrări de înregistrare sistematică
Județ: VRANCEA
UAT: PÂNCIU
Sectoare: 1, 34



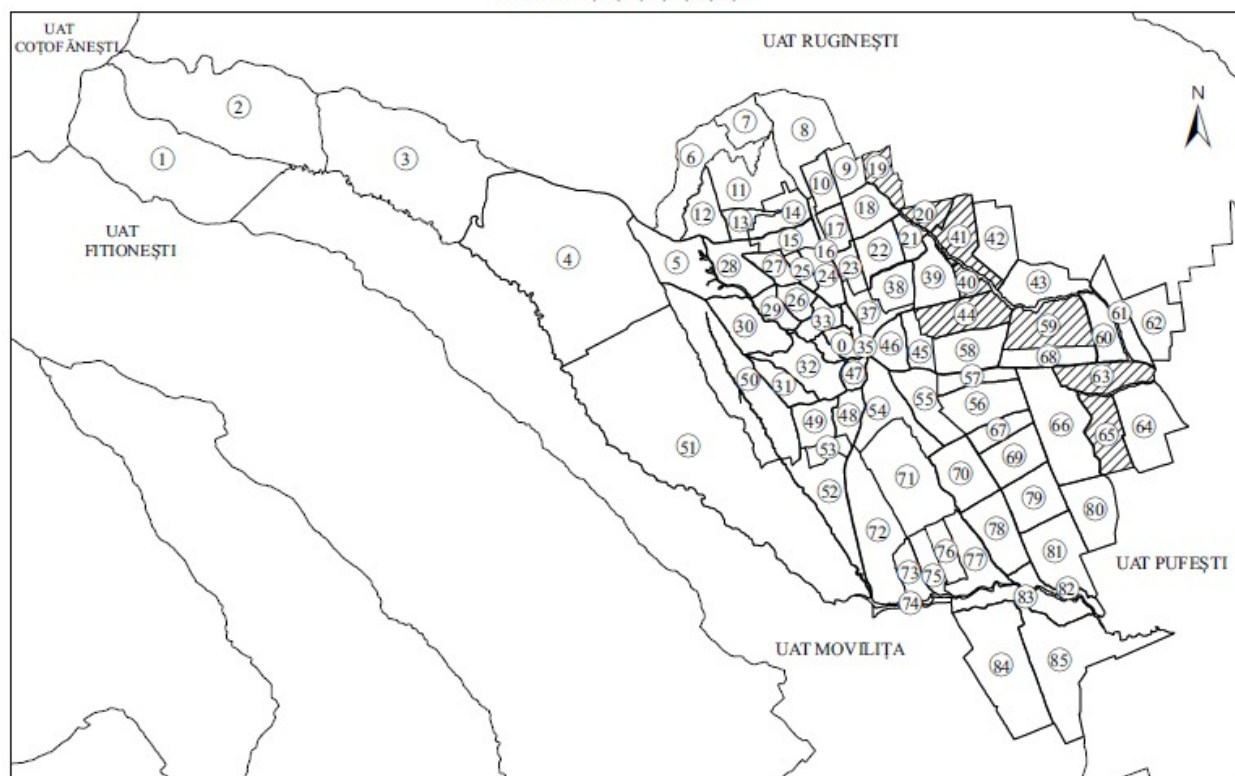
ANEXA Nr. 11

Reprezentarea grafică a sectoarelor cadastrale în care se desfășoară lucrări de înregistrare sistematică
Județ: VRANCEA
UAT: PĂULEȘTI
Sectoare: 13, 14, 19, 30, 31, 32



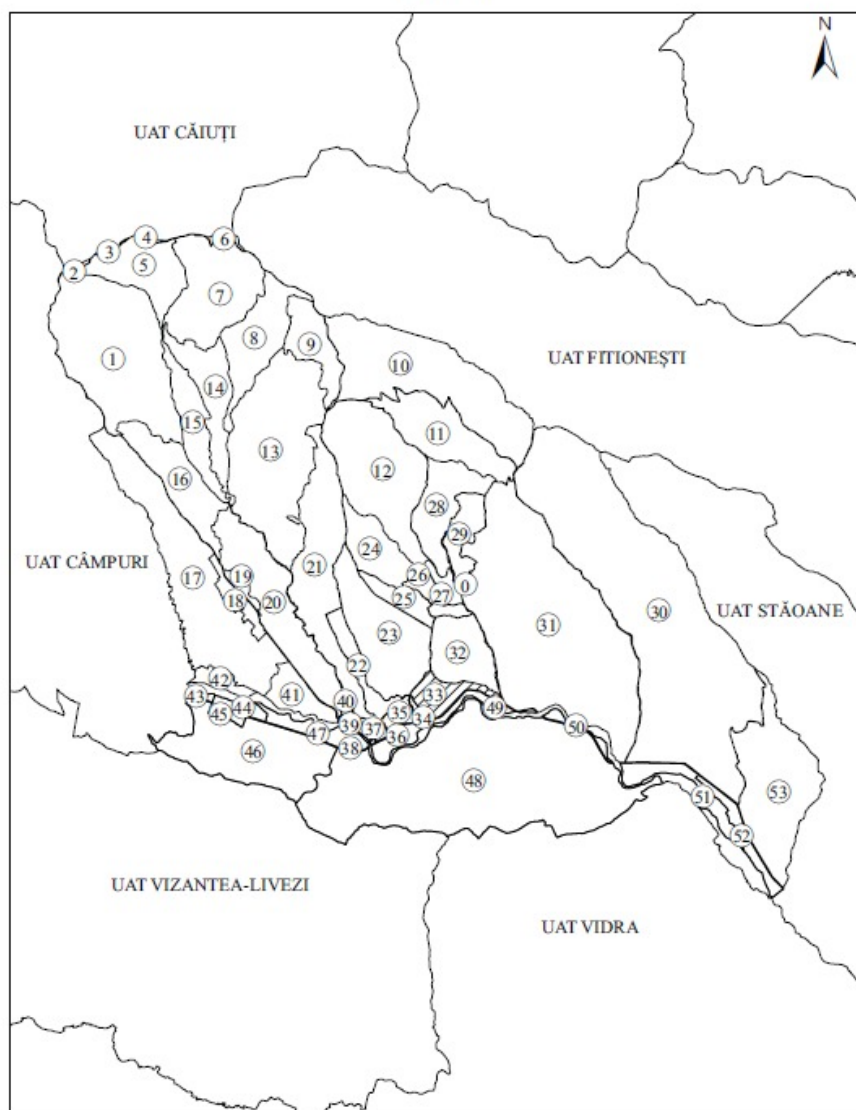
ANEXA Nr. 12

Reprezentarea grafică a sectoarelor cadastrale în care se desfășoară lucrări de înregistrare sistematică
Județ: VRANCEA
UAT: PĂUNEȘTI
Sectoare: 19,20,40,41,44,59,63,65



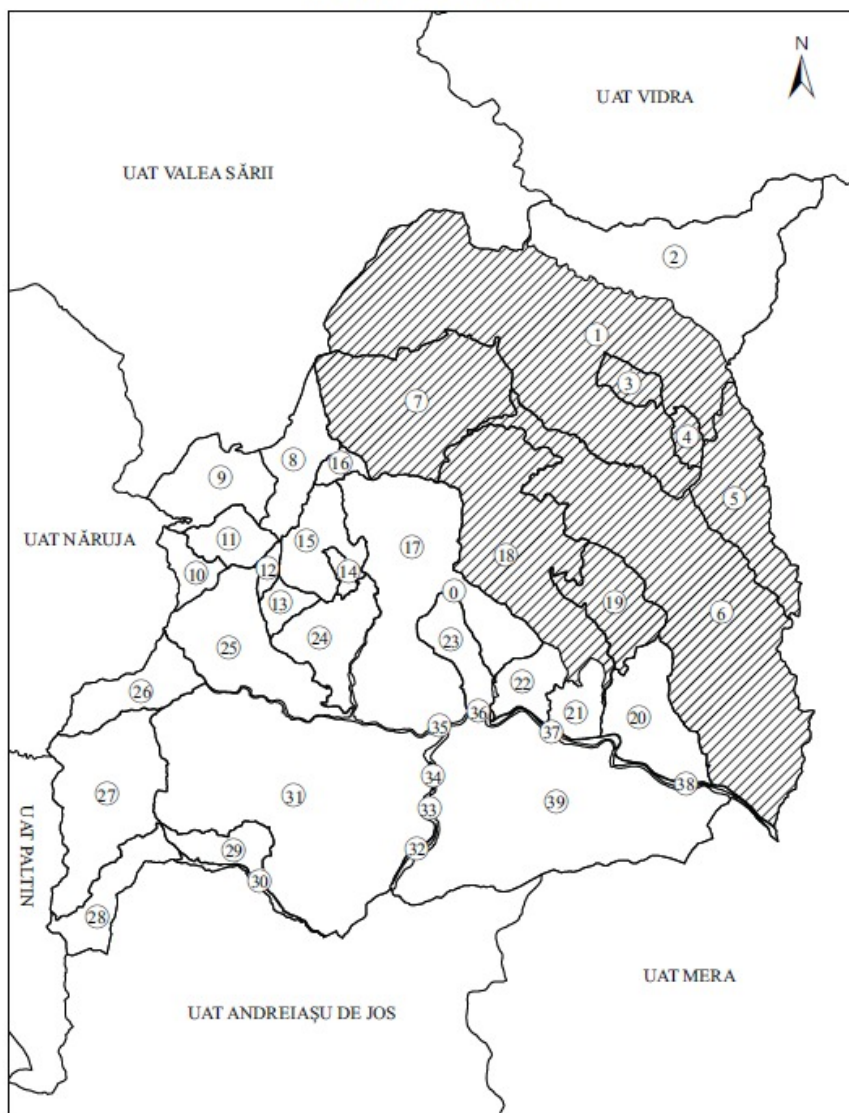
ANEXA Nr. 13

Reprezentarea grafică a sectoarelor cadastrale în care se desfășoară lucrări de înregistrare sistematică
Județ: VRANCEA
UAT: RĂCOASA
Sectoare: 33



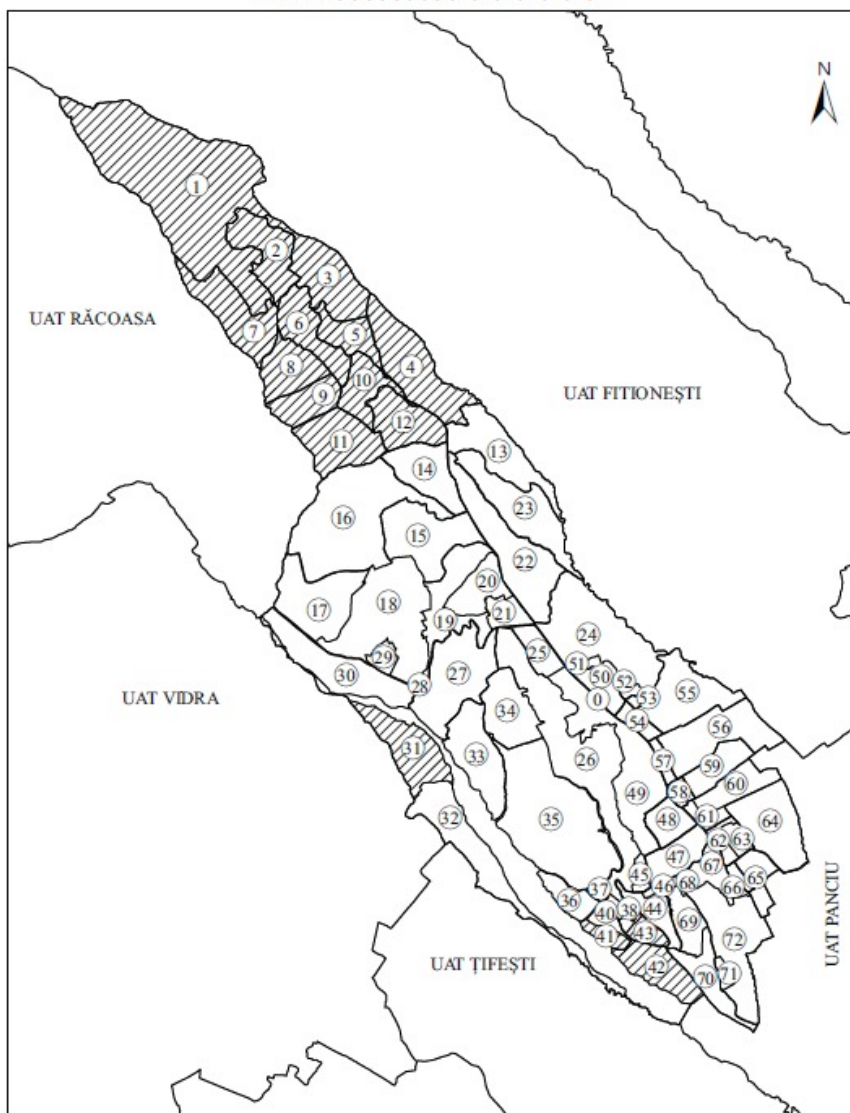
ANEXA Nr. 14

Reprezentarea grafică a sectoarelor cadastrale în care se desfășoară lucrări de înregistrare sistematică
Județ: VRANCEA
UAT: REGHIU
Sectoare: 1, 3, 4, 5, 6, 7, 18, 19



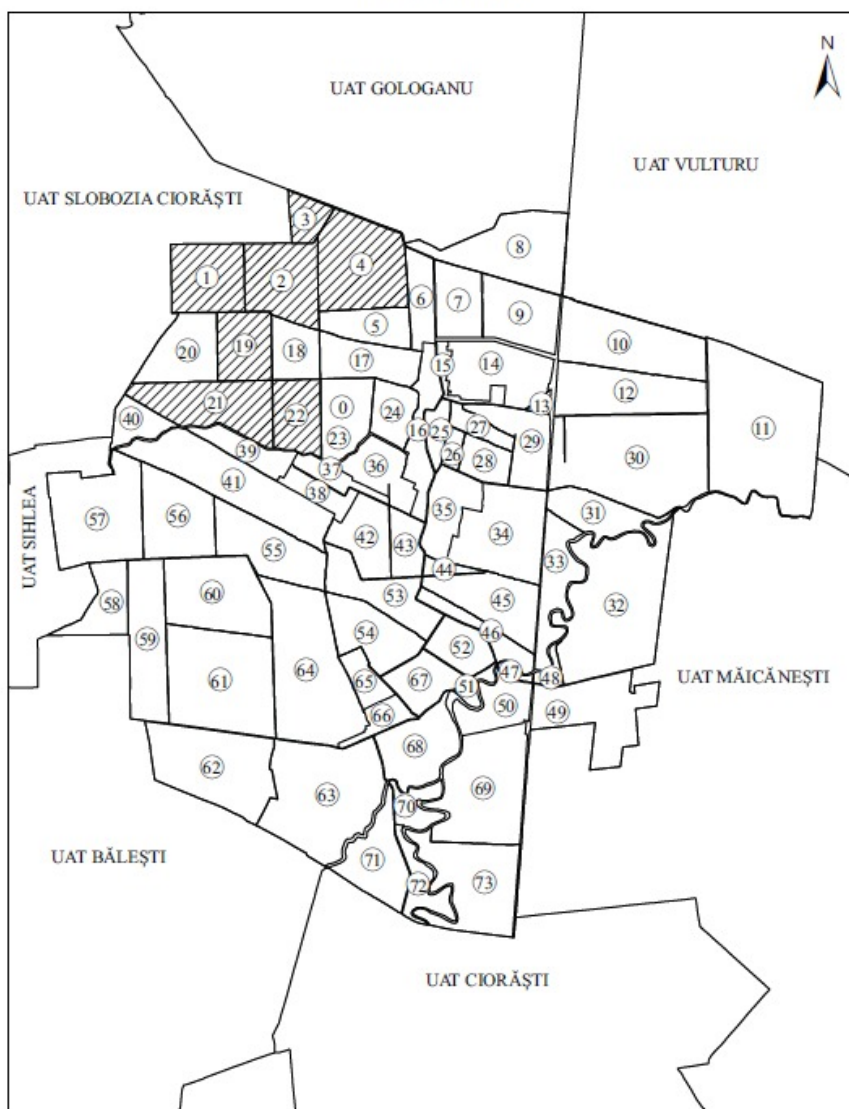
ANEXA Nr. 15

Reprezentarea grafică a sectoarelor cadastrale în care se desfășoară lucrări de înregistrare sistematică
Județ: VRANCEA
UAT: STRĂOANE
Sectoare: 1,2,3,4,5,6,7,8,9,10,11,12,31,41,42,43



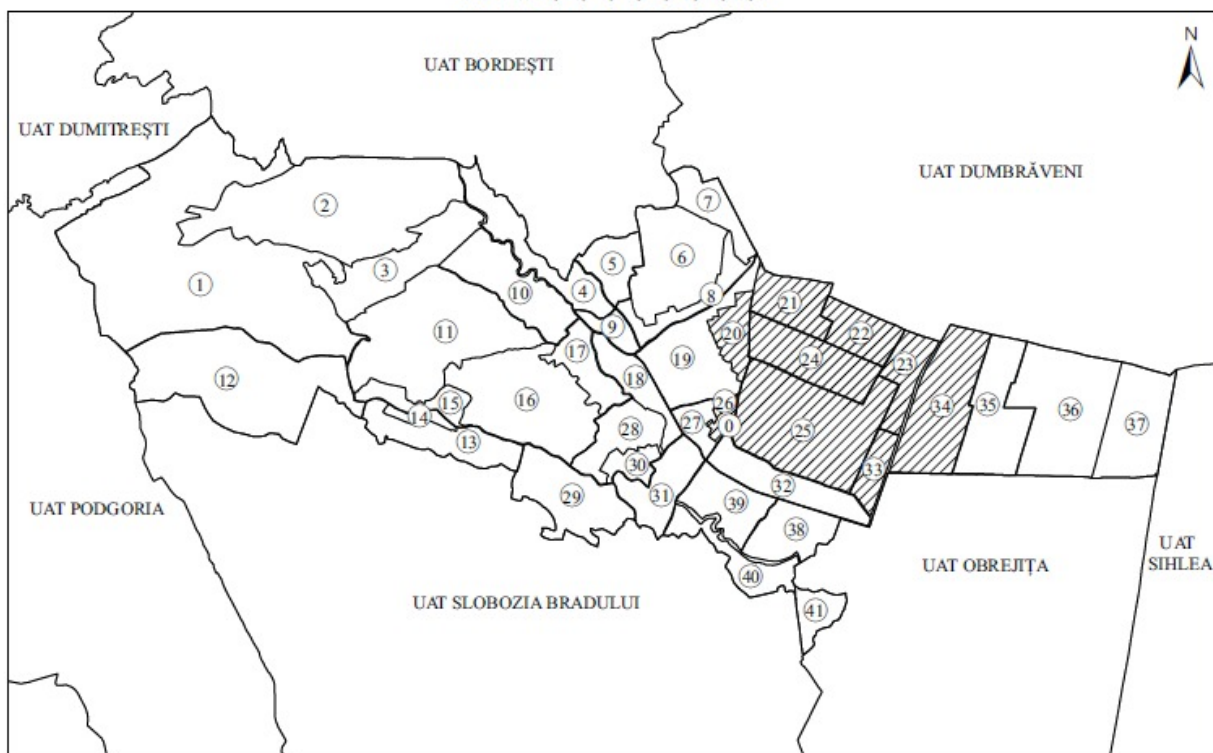
ANEXA Nr. 16

Reprezentarea grafică a sectoarelor cadastrale în care se desfășoară lucrări de înregistrare sistematică
Județ: VRANCEA
UAT: TĂTĂRANU
Sectoare: 1,2,3,4,19,21,22



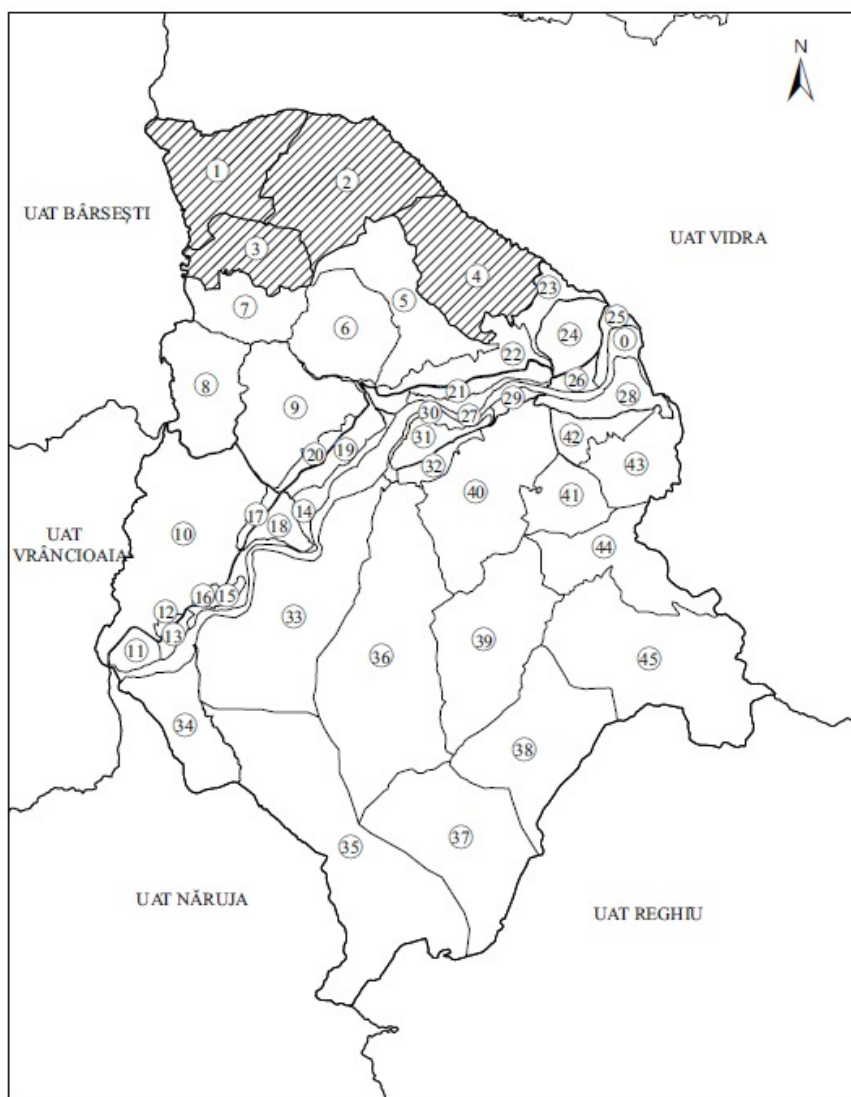
ANEXA Nr. 17

Reprezentarea grafică a sectoarelor cadastrale în care se desfășoară lucrări de înregistrare sistematică
Județ: VRANCEA
UAT: TÂMBOEȘTI
Sectoare: 20, 21, 22, 23, 24, 25, 26, 33, 34



ANEXA Nr. 18

Reprezentarea grafică a sectoarelor cadastrale în care se desfășoară lucrări de înregistrare sistematică
Judet: VRANCEA
UAT: VALEA SĂRII
Sectoare: 1, 2, 3, 4



ANEXA Nr. 19

Reprezentarea grafică a sectoarelor cadastrale în care se desfășoară lucrări de înregistrare sistematică

Județ: VRANCEA

UAT: VIDRA

Sectoare: 6, 15, 16, 17, 18, 19, 26, 33, 34, 40, 41, 42, 44, 66, 67

