

REGISTRUL CADASTRAL AL IMOBILELOR

UAT: Ususau

Sector cadastral nr.: 15

Zona cooperativizată/necooperativizată: Co

1. DESCRIEREA IMOBILULUI

DATE TEREN											DATE CONSTRUCȚII					
Identificat or teren	Adresă imobil	Număr cadastral	Nr. CF	Suprafața măsurată	Intravilan/ Extravilan (I/E)	Nr. top.	Nr. tarla	Nr. parcelă	Categorie folosință	Suprafață parcelă	Identificator construcție	Cod grupă destinație	Suprafață construită	Nr. niveluri	Nr. CF	Constr. cu acte (DA/NU)
7500	Jud. ARAD, Com. Ususau, Loc. Zabalt			928	E		103	1133/22	A	609						
					I		103	1133/22	A	319						

2. PROPRIETATEA / POSESIA

Titularul dreptului/posesiei			Data nașterii/ CUI	Domiciliu/ Sediu	Cotă parte	Identificator entitate asociată	Cotă parte teren	Mod de dobândire	Act juridic			Obs. privitoare la proprietar
Nume/ Denumire	Inițiala tatălui	Prenume							Tip act	Nr. act/ data	Emitent	
JUCU		IONEL	-	Jud. ARAD, Com. Ususau, Loc. Ususau	1/1	TEREN		Constituire	Act administrativ	95789 / 17.01.2003	CJSDPAT ARAD	


3. SARCINI / DEZMEMBRĂMINTE

Titular			Data nașterii/ CUI	Domiciliu/ Sediu	Tipul sarcinii sau al dezmembrămintelor dreptului de proprietate	Cotă parte	Identificator entitate asociată	Act juridic			Valoare ipotecă	Tip monedă
Nume/ Denumire	Inițiala tatălui	Prenume						Tip act	Nr. act/ data	Emitent		

4. NOTĂRI, PROCESE, INTERDICȚII

Tipul notării	Tip act	Nr. act/ data	Emitent	Identificator entitate asociată	Imobil împrejmuit / neîmprejmuit	Imobil contestat / necontestat	Alte observații
					N		

5. OBSERVAȚII



REGISTRUL CADASTRAL AL IMOBILELOR

UAT: Ususau

Sector cadastral nr.: 15

Zona cooperativizată/necooperativizată: Co

1. DESCRIEREA IMOBILULUI

DATE TEREN											DATE CONSTRUCȚII					
Identificator teren	Adresă imobil	Număr cadastral	Nr. CF	Suprafața măsurată	Intravilan/ Extravilan (I/E)	Nr. top.	Nr. tarla	Nr. parcelă	Categorie folosință	Suprafață parcelă	Identificator construcție	Cod grupă destinație	Suprafață construită	Nr. niveluri	Nr. CF	Constr. cu acte (DA/NU)
7501	Jud. ARAD, Com. Ususau			4307	E		90	1128/4	F	4307						

2. PROPRIETATEA / POSESIA

Titularul dreptului/posesiei			Data nașterii/ CUI	Domiciliu/ Sediul	Cotă parte	Identificator entitate asociată	Cotă parte teren	Mod de dobândire	Act juridic			Obs. privitoare la proprietar
Nume/ Denumire	Inițiala tatălui	Prenume							Tip act	Nr. act/ data	Emitent	
NEIDENTIFICAT		NEIDENTIFICAT	00000000000000	Jud. ARAD, Com. Ususau, Loc. Ususau	1/1	TEREN		Lege	Act normativ	7 / 13.03.1996	PARLAMENTUL ROMÂNIEI	

3. SARCINI / DEZMEMBRĂMINTE

Titular			Data nașterii/ CUI	Domiciliu/ Sediul	Tipul sarcinii sau al dezmembrămintelor dreptului de proprietate	Cotă parte	Identificator entitate asociată	Act juridic			Valoare ipotecă	Tip monedă
Nume/ Denumire	Inițiala tatălui	Prenume						Tip act	Nr. act/ data	Emitent		

4. NOTĂRI, PROCESE, INTERDICȚII

Tipul notării	Tip act	Nr. act/ data	Emitent	Identificator entitate asociată	Imobil împrejmuit / neîmprejmuit	Imobil contestat / necontestat	Alte observații
Se notează mențiunea proprietar neidentificat, rezerva comisiei locale de fond funciar.	Act normativ	7 / 13.03.1996	PARLAMENTUL ROMÂNIEI	7501	N		

5. OBSERVAȚII



REGISTRUL CADASTRAL AL IMOBILELOR

UAT: Ususau

Sector cadastral nr.: 15

Zona cooperativizată/necooperativizată: Co

1. DESCRIEREA IMOBILULUI

DATE TEREN											DATE CONSTRUCȚII					
Identificator teren	Adresă imobil	Număr cadastral	Nr. CF	Suprafața măsurată	Intravilan/ Extravilan (I/E)	Nr. top.	Nr. tarla	Nr. parcelă	Categorie folosință	Suprafață parcelă	Identificator construcție	Cod grupă destinație	Suprafață construită	Nr. niveluri	Nr. CF	Constr. cu acte (DA/NU)
7502	Jud. ARAD, Com. Ususau			1676	E		90	1128/3	F	1676						

2. PROPRIETATEA / POSESIA

Titularul dreptului/posesiei			Data nașterii/ CUI	Domiciliu/ Sediul	Cotă parte	Identificator entitate asociată	Cotă parte teren	Mod de dobândire	Act juridic			Obs. privitoare la proprietar
Nume/ Denumire	Inițiala tatălui	Prenume							Tip act	Nr. act/ data	Emitent	
NEIDENTIFICAT		NEIDENTIFICAT	00000000000000	Jud. ARAD, Com. Ususau, Loc. Ususau	1/1	TEREN		Lege	Act normativ	7 / 13.03.1996	PARLAMENTUL ROMÂNIEI	

3. SARCINI / DEZMEMBRĂMINTE

Titular			Data nașterii/ CUI	Domiciliu/ Sediul	Tipul sarcinii sau al dezmembrămintelor dreptului de proprietate	Cotă parte	Identificator entitate asociată	Act juridic			Valoare ipotecă	Tip monedă
Nume/ Denumire	Inițiala tatălui	Prenume						Tip act	Nr. act/ data	Emitent		

4. NOTĂRI, PROCESE, INTERDICȚII

Tipul notării	Tip act	Nr. act/ data	Emitent	Identificator entitate asociată	Imobil împrejmuit / neîmprejmuit	Imobil contestat / necontestat	Alte observații
Se notează mențiunea proprietar neidentificat, rezerva comisiei locale de fond funciar.	Act normativ	7 / 13.03.1996	PARLAMENTUL ROMÂNIEI	7502	N		

5. OBSERVAȚII



REGISTRUL CADASTRAL AL IMOBILELOR

UAT: Ususau

Sector cadastral nr.: 15

Zona cooperativizată/necooperativizată: Co

1. DESCRIEREA IMOBILULUI

DATE TEREN											DATE CONSTRUCȚII					
Identificator teren	Adresă imobil	Număr cadastral	Nr. CF	Suprafața măsurată	Intravilan/ Extravilan (I/E)	Nr. top.	Nr. tarla	Nr. parcelă	Categorie folosință	Suprafață parcelă	Identificator construcție	Cod grupă destinație	Suprafață construită	Nr. niveluri	Nr. CF	Constr. cu acte la (DA/NU)
7503	Jud. ARAD, Com. Ususau			2905	E		90	1125/1	P	2905						

2. PROPRIETATEA / POSESIA

Titularul dreptului/posesiei			Data nașterii/ CUI	Domiciliu/ Sediul	Cotă parte	Identificator entitate asociată	Cotă parte teren	Mod de dobândire	Act juridic			Obs. privitoare la proprietar
Nume/ Denumire	Inițiala tatălui	Prenume							Tip act	Nr. act/ data	Emitent	
NEIDENTIFICAT		NEIDENTIFICAT	00000000000000	Jud. ARAD, Com. Ususau, Loc. Ususau	1/1	TEREN		Lege	Act normativ	7 / 13.03.1996	PARLAMENTUL ROMÂNIEI	

3. SARCINI / DEZMEMBRĂMINTE

Titular			Data nașterii/ CUI	Domiciliu/ Sediul	Tipul sarcinii sau al dezmembrămintelor dreptului de proprietate	Cotă parte	Identificator entitate asociată	Act juridic			Valoare ipotecă	Tip monedă
Nume/ Denumire	Inițiala tatălui	Prenume						Tip act	Nr. act/ data	Emitent		

4. NOTĂRI, PROCESE, INTERDICȚII

Tipul notării	Tip act	Nr. act/ data	Emitent	Identificator entitate asociată	Imobil împrejmuit / neîmprejmuit	Imobil contestat / necontestat	Alte observații
Se notează mențiunea proprietar neidentificat, rezerva comisiei locale de fond funciar.	Act normativ	7 / 13.03.1996	PARLAMENTUL ROMÂNIEI	7503	N		

5. OBSERVAȚII



REGISTRUL CADASTRAL AL IMOBILELOR

UAT: Ususau

Sector cadastral nr.: 15

Zona cooperativizată/necooperativizată: Co

1. DESCRIEREA IMOBILULUI

DATE TEREN											DATE CONSTRUCȚII					
Identificator teren	Adresă imobil	Număr cadastral	Nr. CF	Suprafața măsurată	Intravilan/ Extravilan (I/E)	Nr. top.	Nr. tarla	Nr. parcelă	Categorie folosință	Suprafață parcelă	Identificator construcție	Cod grupă destinație	Suprafață construită	Nr. niveluri	Nr. CF	Constr. cu acte la (DA/NU)
7504	Jud. ARAD, Com. Ususau			1038	E		90	1128/2	F	1038						

2. PROPRIETATEA / POSESIA

Titularul dreptului/posesiei			Data nașterii/ CUI	Domiciliu/ Sediul	Cotă parte	Identificator entitate asociată	Cotă parte teren	Mod de dobândire	Act juridic			Obs. privitoare la proprietar
Nume/ Denumire	Inițiala tatălui	Prenume							Tip act	Nr. act/ data	Emitent	
NEIDENTIFICAT		NEIDENTIFICAT	0000000000000	Jud. ARAD, Com. Ususau, Loc. Ususau	1/1	TEREN		Lege	Act normativ	7 / 13.03.1996	PARLAMENTUL ROMÂNIEI	

3. SARCINI / DEZMEMBRĂMINTE

Titular			Data nașterii/ CUI	Domiciliu/ Sediul	Tipul sarcinii sau al dezmembrămintelor dreptului de proprietate	Cotă parte	Identificator entitate asociată	Act juridic			Valoare ipotecă	Tip monedă
Nume/ Denumire	Inițiala tatălui	Prenume						Tip act	Nr. act/ data	Emitent		

4. NOTĂRI, PROCESE, INTERDICȚII

Tipul notării	Tip act	Nr. act/ data	Emitent	Identificator entitate asociată	Imobil împrejmuit / neîmprejmuit	Imobil contestat / necontestat	Alte observații
Se notează mențiunea proprietar neidentificat, rezerva comisiei locale de fond funciar.	Act normativ	7 / 13.03.1996	PARLAMENTUL ROMÂNIEI	7504	N		

5. OBSERVAȚII



REGISTRUL CADASTRAL AL IMOBILELOR

UAT: Ususau

Sector cadastral nr.: 15

Zona cooperativizată/necooperativizată: Co

1. DESCRIEREA IMOBILULUI

DATE TEREN											DATE CONSTRUCȚII					
Identificat or teren	Adresă imobil	Număr cadastral	Nr. CF	Suprafața măsurată	Intravilan/ Extravilan (I/E)	Nr. top.	Nr. tarla	Nr. parcelă	Categorie folosință	Suprafață parcelă	Identificator construcție	Cod grupă destinație	Suprafață construită	Nr. niveluri	Nr. CF	Constr. cu acte (DA/NU)
7508	Jud. ARAD, Com. Ususau	300355	300355	2900	E		111	1133/24/b	A	2900						

2. PROPRIETATEA / POSESIA

Titularul dreptului/posesiei			Data nașterii/ CUI	Domiciliu/ Sediul	Cotă parte	Identificator entitate asociată	Cotă parte teren	Mod de dobândire	Act juridic			Obs. privitoare la proprietar
Nume/ Denumire	Inițiala tatălui	Prenume							Tip act	Nr. act/ data	Emitent	
S.C. AGRO PRIMULA S.R.L.			16126278	Jud. ARAD, Com. Ususau, Loc. Ususau	1/1	TEREN		Conventie	Act notarial	44 / 16.01.2013	DEHELEAN SILVIU	

3. SARCINI / DEZMEMBRĂMINTE

Titular			Data nașterii/ CUI	Domiciliu/ Sediul	Tipul sarcinii sau al dezmembrămintelor dreptului de proprietate	Cotă parte	Identificator entitate asociată	Act juridic			Valoare ipotecă	Tip monedă
Nume/ Denumire	Inițiala tatălui	Prenume						Tip act	Nr. act/ data	Emitent		

4. NOTĂRI, PROCESE, INTERDICȚII

Tipul notării	Tip act	Nr. act/ data	Emitent	Identificator entitate asociată	Imobil împrejmuit / neîmprejmuit	Imobil contestat / necontestat	Alte observații
					N		

5. OBSERVAȚII



REGISTRUL CADASTRAL AL IMOBILELOR

UAT: Ususau

Sector cadastral nr.: 15

Zona cooperativizată/necooperativizată: Co

1. DESCRIEREA IMOBILULUI

DATE TEREN											DATE CONSTRUCȚII					
Identificat or teren	Adresă imobil	Număr cadastral	Nr. CF	Suprafața măsurată	Intravilan/ Extravilan (I/E)	Nr. top.	Nr. tarla	Nr. parcelă	Categorie folosință	Suprafață parcelă	Identificator construcție	Cod grupă destinație	Suprafață construită	Nr. niveluri	Nr. CF	Constr. cu acte (DA/NU)
7510	Jud. ARAD, Com. Ususau, Loc. Zabalt			11600	E		103	1133/21	A	11071						
					I		103	1133/21	A	529						

2. PROPRIETATEA / POSESIA

Titularul dreptului/posesiei			Data nașterii/ CUI	Domiciliu/ Sediul	Cotă parte	Identificator entitate asociată	Cotă parte teren	Mod de dobândire	Act juridic			Obs. privitoare la proprietar
Nume/ Denumire	Inițiala tatălui	Prenume							Tip act	Nr. act/ data	Emitent	
JUCU		IONEL	18.01.1946	Jud. ARAD, Com. Ususau, Loc. Ususau	1/1	TEREN		Sucesiune	Act notarial	182 / 01.08.2008	BN BĂTEA	


3. SARCINI / DEZMEMBRĂMINTE

Titular			Data nașterii/ CUI	Domiciliu/ Sediul	Tipul sarcinii sau al dezmembrămintelor dreptului de proprietate	Cotă parte	Identificator entitate asociată	Act juridic			Valoare ipotecă	Tip monedă
Nume/ Denumire	Inițiala tatălui	Prenume						Tip act	Nr. act/ data	Emitent		

4. NOTĂRI, PROCESE, INTERDICȚII

Tipul notării	Tip act	Nr. act/ data	Emitent	Identificator entitate asociată	Imobil împrejmuit / neîmprejmuit	Imobil contestat / necontestat	Alte observații
					N		

5. OBSERVAȚII



REGISTRUL CADASTRAL AL IMOBILELOR

UAT: Ususau

Sector cadastral nr.: 15

Zona cooperativizată/necooperativizată: Co

1. DESCRIEREA IMOBILULUI

DATE TEREN											DATE CONSTRUCȚII					
Identificator teren	Adresă imobil	Număr cadastral	Nr. CF	Suprafața măsurată	Intravilan/ Extravilan (I/E)	Nr. top.	Nr. tarla	Nr. parcelă	Categorie folosință	Suprafață parcelă	Identificator construcție	Cod grupă destinație	Suprafață construită	Nr. niveluri	Nr. CF	Constr. cu acte (DA/NU)
7511	Jud. ARAD, Com. Ususau			5754	E		103	1133/20	A	5754						

2. PROPRIETATEA / POSESIA

Titularul dreptului/posesiei			Data nașterii/ CUI	Domiciliu/ Sediul	Cotă parte	Identificator entitate asociată	Cotă parte teren	Mod de dobândire	Act juridic			Obs. privitoare la proprietar
Nume/ Denumire	Inițiala tatălui	Prenume							Tip act	Nr. act/ data	Emitent	
IORGA		MARIA	-	Jud. ARAD, Com. Ususau, Loc. Ususau	1/1	TEREN		Reconstituire	Act administrativ	144559 / 31.01.2003	CJSDPAT ARAD	

3. SARCINI / DEZMEMBRĂMINTE

Titular			Data nașterii/ CUI	Domiciliu/ Sediul	Tipul sarcinii sau al dezmembrămintelor dreptului de proprietate	Cotă parte	Identificator entitate asociată	Act juridic			Valoare ipotecă	Tip monedă
Nume/ Denumire	Inițiala tatălui	Prenume						Tip act	Nr. act/ data	Emitent		

4. NOTĂRI, PROCESE, INTERDICȚII

Tipul notării	Tip act	Nr. act/ data	Emitent	Identificator entitate asociată	Imobil împrejmuit / neîmprejmuit	Imobil contestat / necontestat	Alte observații
					N		

5. OBSERVAȚII



REGISTRUL CADASTRAL AL IMOBILELOR

UAT: Ususau

Sector cadastral nr.: 15

Zona cooperativizată/necooperativizată: Co

1. DESCRIEREA IMOBILULUI

DATE TEREN											DATE CONSTRUCȚII					
Identificator teren	Adresă imobil	Număr cadastral	Nr. CF	Suprafața măsurată	Intravilan/ Extravilan (I/E)	Nr. top.	Nr. tarla	Nr. parcelă	Categorie folosință	Suprafață parcelă	Identificator construcție	Cod grupă destinație	Suprafață construită	Nr. niveluri	Nr. CF	Constr. cu acte (DA/NU)
7512	Jud. ARAD, Com. Ususau			2691	E		103	1133/19	A	2691						

2. PROPRIETATEA / POSESIA

Titularul dreptului/posesiei			Data nașterii/ CUI	Domiciliu/ Sediu	Cotă parte	Identificator entitate asociată	Cotă parte teren	Mod de dobândire	Act juridic			Obs. privitoare la proprietar
Nume/ Denumire	Inițiala tatălui	Prenume							Tip act	Nr. act/ data	Emitent	
JUCU		IONEL	18.01.1946	Jud. ARAD, Com. Ususau, Loc. Ususau	1/1	TEREN		Iesire Din Indiviziune	Act notarial	182 / 01.08.2008	BN BĂTEA	

3. SARCINI / DEZMEMBRĂMINTE

Titular			Data nașterii/ CUI	Domiciliu/ Sediu	Tipul sarcinii sau al dezmembrămintelor dreptului de proprietate	Cotă parte	Identificator entitate asociată	Act juridic			Valoare ipotecă	Tip monedă
Nume/ Denumire	Inițiala tatălui	Prenume						Tip act	Nr. act/ data	Emitent		

4. NOTĂRI, PROCESE, INTERDICȚII

Tipul notării	Tip act	Nr. act/ data	Emitent	Identificator entitate asociată	Imobil împrejmuit / neîmprejmuit	Imobil contestat / necontestat	Alte observații
					N		

5. OBSERVAȚII



REGISTRUL CADASTRAL AL IMOBILELOR

UAT: Ususau

Sector cadastral nr.: 15

Zona cooperativizată/necooperativizată: Co

1. DESCRIEREA IMOBILULUI

DATE TEREN											DATE CONSTRUCȚII					
Identificator teren	Adresă imobil	Număr cadastral	Nr. CF	Suprafața măsurată	Intravilan/ Extravilan (I/E)	Nr. top.	Nr. tarla	Nr. parcelă	Categorie folosință	Suprafață parcelă	Identificator construcție	Cod grupă destinație	Suprafață construită	Nr. niveluri	Nr. CF	Constr. cu acte la (DA/NU)
7513	Jud. ARAD, Com. Ususau			5382	E		103	1133/18	A	5382						

2. PROPRIETATEA / POSESIA

Titularul dreptului/posesiei			Data nașterii/ CUI	Domiciliu/ Sediul	Cotă parte	Identificator entitate asociată	Cotă parte teren	Mod de dobândire	Act juridic			Obs. privitoare la proprietar
Nume/ Denumire	Inițiala tatălui	Prenume							Tip act	Nr. act/ data	Emitent	
GIURA		MARIA	01.05.1947	Jud. ARAD, Com. Ususau, Loc. Ususau	1/1	TEREN		Sucesiune	Act notarial	9 / 20.03.2007	BNP HADRIAN HORATIU TOADE	

3. SARCINI / DEZMEMBRĂMINTE

Titular			Data nașterii/ CUI	Domiciliu/ Sediul	Tipul sarcinii sau al dezmembrămintelor dreptului de proprietate	Cotă parte	Identificator entitate asociată	Act juridic			Valoare ipotecă	Tip monedă
Nume/ Denumire	Inițiala tatălui	Prenume						Tip act	Nr. act/ data	Emitent		

4. NOTĂRI, PROCESE, INTERDICȚII

Tipul notării	Tip act	Nr. act/ data	Emitent	Identificator entitate asociată	Imobil împrejmuit / neîmprejmuit	Imobil contestat / necontestat	Alte observații
					N		

5. OBSERVAȚII



REGISTRUL CADASTRAL AL IMOBILELOR

UAT: Ususau

Sector cadastral nr.: 15

Zona cooperativizată/necooperativizată: Co

1. DESCRIEREA IMOBILULUI

DATE TEREN											DATE CONSTRUCȚII					
Identificator teren	Adresă imobil	Număr cadastral	Nr. CF	Suprafața măsurată	Intravilan/ Extravilan (I/E)	Nr. top.	Nr. tarla	Nr. parcelă	Categorie folosință	Suprafață parcelă	Identificator construcție	Cod grupă destinație	Suprafață construită	Nr. niveluri	Nr. CF	Constr. cu acte (DA/NU)
7514	Jud. ARAD, Com. Ususau			2134	E		103	1133/17	A	2134						

2. PROPRIETATEA / POSESIA

Titularul dreptului/posesiei			Data nașterii/ CUI	Domiciliu/ Sediu	Cotă parte	Identificator entitate asociată	Cotă parte teren	Mod de dobândire	Act juridic			Obs. privitoare la proprietar
Nume/ Denumire	Inițiala tatălui	Prenume							Tip act	Nr. act/ data	Emitent	
CÂNDEA		ARGENTINA MARINELA	-	Jud. ARAD, Com. Ususau, Loc. Ususau	1/1	TEREN		Constituire	Act administrativ	144571 / 31.01.2000	CJSDPAT ARAD	


3. SARCINI / DEZMEMBRĂMINTE

Titular			Data nașterii/ CUI	Domiciliu/ Sediu	Tipul sarcinii sau al dezmembrămintelor dreptului de proprietate	Cotă parte	Identificator entitate asociată	Act juridic			Valoare ipotecă	Tip monedă
Nume/ Denumire	Inițiala tatălui	Prenume						Tip act	Nr. act/ data	Emitent		

4. NOTĂRI, PROCESE, INTERDICȚII

Tipul notării	Tip act	Nr. act/ data	Emitent	Identificator entitate asociată	Imobil împrejmuit / neîmprejmuit	Imobil contestat / necontestat	Alte observații
					N		

5. OBSERVAȚII



REGISTRUL CADASTRAL AL IMOBILELOR

UAT: Ususau

Sector cadastral nr.: 15

Zona cooperativizată/necooperativizată: Co

1. DESCRIEREA IMOBILULUI

DATE TEREN											DATE CONSTRUCȚII					
Identificator teren	Adresă imobil	Număr cadastral	Nr. CF	Suprafața măsurată	Intravilan/ Extravilan (I/E)	Nr. top.	Nr. tarla	Nr. parcelă	Categorie folosință	Suprafață parcelă	Identificator construcție	Cod grupă destinație	Suprafață construită	Nr. niveluri	Nr. CF	Constr. cu acte la (DA/NU)
7515	Jud. ARAD, Com. Ususau			13462	E		103	1133/16	A	13462						

2. PROPRIETATEA / POSESIA

Titularul dreptului/posesiei			Data nașterii/ CUI	Domiciliu/ Sediul	Cotă parte	Identificator entitate asociată	Cotă parte teren	Mod de dobândire	Act juridic			Obs. privitoare la proprietar
Nume/ Denumire	Inițiala tatălui	Prenume							Tip act	Nr. act/ data	Emitent	
PLEȘU		IONEL	-	Jud. ARAD, Com. Ususau, Loc. Ususau	1/1	TEREN		Reconstituire	Act administrativ	144784 / 31.01.2003	CJSDPAT ARAD	

3. SARCINI / DEZMEMBRĂMINTE

Titular			Data nașterii/ CUI	Domiciliu/ Sediul	Tipul sarcinii sau al dezmembrămintelor dreptului de proprietate	Cotă parte	Identificator entitate asociată	Act juridic			Valoare ipotecă	Tip monedă
Nume/ Denumire	Inițiala tatălui	Prenume						Tip act	Nr. act/ data	Emitent		

4. NOTĂRI, PROCESE, INTERDICȚII

Tipul notării	Tip act	Nr. act/ data	Emitent	Identificator entitate asociată	Imobil împrejmuit / neîmprejmuit	Imobil contestat / necontestat	Alte observații
					N		

5. OBSERVAȚII



REGISTRUL CADASTRAL AL IMOBILELOR

UAT: Ususau

Sector cadastral nr.: 15

Zona cooperativizată/necooperativizată: Co

1. DESCRIEREA IMOBILULUI

DATE TEREN											DATE CONSTRUCȚII					
Identificator teren	Adresă imobil	Număr cadastral	Nr. CF	Suprafața măsurată	Intravilan/ Extravilan (I/E)	Nr. top.	Nr. tarla	Nr. parcelă	Categorie folosință	Suprafață parcelă	Identificator construcție	Cod grupă destinație	Suprafață construită	Nr. niveluri	Nr. CF	Constr. cu acte la (DA/NU)
7516	Jud. ARAD, Com. Ususau			2691	E		103	1133/15	A	2691						

2. PROPRIETATEA / POSESIA

Titularul dreptului/posesiei			Data nașterii/ CUI	Domiciliu/ Sediul	Cotă parte	Identificator entitate asociată	Cotă parte teren	Mod de dobândire	Act juridic			Obs. privitoare la proprietar
Nume/ Denumire	Inițiala tatălui	Prenume							Tip act	Nr. act/ data	Emitent	
MIȘCU		GHEORGHE	-	Jud. ARAD, Com. Ususau, Loc. Ususau	1/1	TEREN		Reconstituire	Act administrativ	95800 / 17.01.2003	CJSDPAT ARAD	

3. SARCINI / DEZMEMBRĂMINTE

Titular			Data nașterii/ CUI	Domiciliu/ Sediul	Tipul sarcinii sau al dezmembrămintelor dreptului de proprietate	Cotă parte	Identificator entitate asociată	Act juridic			Valoare ipotecă	Tip monedă
Nume/ Denumire	Inițiala tatălui	Prenume						Tip act	Nr. act/ data	Emitent		

4. NOTĂRI, PROCESE, INTERDICȚII

Tipul notării	Tip act	Nr. act/ data	Emitent	Identificator entitate asociată	Imobil împrejmuit / neîmprejmuit	Imobil contestat / necontestat	Alte observații
					N		

5. OBSERVAȚII



REGISTRUL CADASTRAL AL IMOBILELOR

UAT: Ususau

Sector cadastral nr.: 15

Zona cooperativizată/necooperativizată: Co

1. DESCRIEREA IMOBILULUI

DATE TEREN											DATE CONSTRUCȚII					
Identificat or teren	Adresă imobil	Număr cadastral	Nr. CF	Suprafața măsurată	Intravilan/ Extravilan (I/E)	Nr. top.	Nr. tarla	Nr. parcelă	Categorie folosință	Suprafață parcelă	Identificator construcție	Cod grupă destinație	Suprafață construită	Nr. niveluri	Nr. CF	Constr. cu acte (DA/NU)
7517	Jud. ARAD, Com. Ususau	302238	302238	14134	E		103	1133/14	A	14134						

2. PROPRIETATEA / POSESIA

Titularul dreptului/posesiei			Data nașterii/ CUI	Domiciliu/ Sediu	Cotă parte	Identificator entitate asociată	Cotă parte teren	Mod de dobândire	Act juridic			Obs. privitoare la proprietar
Nume/ Denumire	Inițiala tatălui	Prenume							Tip act	Nr. act/ data	Emitent	
SC AGRO PRIMULA SRL			16126278	Jud. ARAD, Com. Ususau, Loc. Ususau	1/1	TEREN		Conventie	Act notarial	164 / 31.03.2015	NP DEHELEAN SILVIU	

3. SARCINI / DEZMEMBRĂMINTE

Titular			Data nașterii/ CUI	Domiciliu/ Sediu	Tipul sarcinii sau al dezmembrămintelor dreptului de proprietate	Cotă parte	Identificator entitate asociată	Act juridic			Valoare ipotecă	Tip monedă
Nume/ Denumire	Inițiala tatălui	Prenume						Tip act	Nr. act/ data	Emitent		

4. NOTĂRI, PROCESE, INTERDICȚII

Tipul notării	Tip act	Nr. act/ data	Emitent	Identificator entitate asociată	Imobil împrejmuit / neîmprejmuit	Imobil contestat / necontestat	Alte observații
					N		

5. OBSERVAȚII



REGISTRUL CADASTRAL AL IMOBILELOR

UAT: Ususau

Sector cadastral nr.: 15

Zona cooperativizată/necooperativizată: Co

1. DESCRIEREA IMOBILULUI

DATE TEREN											DATE CONSTRUCȚII					
Identificat or teren	Adresă imobil	Număr cadastral	Nr. CF	Suprafața măsurată	Intravilan/ Extravilan (I/E)	Nr. top.	Nr. tarla	Nr. parcelă	Categorie folosință	Suprafață parcelă	Identificator construcție	Cod grupă destinație	Suprafață construită	Nr. niveluri	Nr. CF	Constr. cu acte (DA/NU)
7518	Jud. ARAD, Com. Ususau	302234	302234	5562	E		103	1133/13	A	5562						

2. PROPRIETATEA / POSESIA

Titularul dreptului/posesiei			Data nașterii/ CUI	Domiciliu/ Sediul	Cotă parte	Identificator entitate asociată	Cotă parte teren	Mod de dobândire	Act juridic			Obs. privitoare la proprietar
Nume/ Denumire	Inițiala tatălui	Prenume							Tip act	Nr. act/ data	Emitent	
SC AGRO PRIMULA SRL			16126278	Jud. ARAD, Com. Ususau, Loc. Ususau	1/1	TEREN		Conventie	Act notarial	164 / 31.03.2015	NP DEHELEAN SILVIU	

3. SARCINI / DEZMEMBRĂMINTE

Titular			Data nașterii/ CUI	Domiciliu/ Sediul	Tipul sarcinii sau al dezmembrămintelor dreptului de proprietate	Cotă parte	Identificator entitate asociată	Act juridic			Valoare ipotecă	Tip monedă
Nume/ Denumire	Inițiala tatălui	Prenume						Tip act	Nr. act/ data	Emitent		

4. NOTĂRI, PROCESE, INTERDICȚII

Tipul notării	Tip act	Nr. act/ data	Emitent	Identificator entitate asociată	Imobil împrejmuit / neîmprejmuit	Imobil contestat / necontestat	Alte observații
					N		

5. OBSERVAȚII



REGISTRUL CADASTRAL AL IMOBILELOR

UAT: Ususau

Sector cadastral nr.: 15

Zona cooperativizată/necooperativizată: Co

1. DESCRIEREA IMOBILULUI

DATE TEREN											DATE CONSTRUCȚII					
Identificat or teren	Adresă imobil	Număr cadastral	Nr. CF	Suprafața măsurată	Intravilan/ Extravilan (I/E)	Nr. top.	Nr. tarla	Nr. parcelă	Categorie folosință	Suprafață parcelă	Identificator construcție	Cod grupă destinație	Suprafață construită	Nr. niveluri	Nr. CF	Constr. cu acte (DA/NU)
7519	Jud. ARAD, Com. Ususau			17354	E		103	1133/12	A	17354						

2. PROPRIETATEA / POSESIA

Titularul dreptului/posesiei			Data nașterii/ CUI	Domiciliu/ Sediu	Cotă parte	Identificator entitate asociată	Cotă parte teren	Mod de dobândire	Act juridic			Obs. privitoare la proprietar
Nume/ Denumire	Inițiala tatălui	Prenume							Tip act	Nr. act/ data	Emitent	
JUCU		DOREL	-	Jud. ARAD, Com. Ususau, Loc. Ususau	1/1	TEREN	Reconstituire	Act administrativ	145215 / 14.02.2003	CJSDPAT ARAD		
JUCU		VASILE	-	Jud. ARAD, Com. Ususau, Loc. Ususau								


3. SARCINI / DEZMEMBRĂMINTE

Titular			Data nașterii/ CUI	Domiciliu/ Sediu	Tipul sarcinii sau al dezmembrămintelor dreptului de proprietate	Cotă parte	Identificator entitate asociată	Act juridic			Valoare ipotecă	Tip monedă
Nume/ Denumire	Inițiala tatălui	Prenume						Tip act	Nr. act/ data	Emitent		

4. NOTĂRI, PROCESE, INTERDICȚII

Tipul notării	Tip act	Nr. act/ data	Emitent	Identificator entitate asociată	Imobil împrejmuit / neîmprejmuit	Imobil contestat / necontestat	Alte observații
					N		

5. OBSERVAȚII



REGISTRUL CADASTRAL AL IMOBILELOR

UAT: Ususau

Sector cadastral nr.: 15

Zona cooperativizată/necooperativizată: Co

1. DESCRIEREA IMOBILULUI

DATE TEREN											DATE CONSTRUCȚII					
Identificator teren	Adresă imobil	Număr cadastral	Nr. CF	Suprafața măsurată	Intravilan/ Extravilan (I/E)	Nr. top.	Nr. tarla	Nr. parcelă	Categorie folosință	Suprafață parcelă	Identificator construcție	Cod grupă destinație	Suprafață construită	Nr. niveluri	Nr. CF	Constr. cu acte la (DA/NU)
7520	Jud. ARAD, Com. Ususau			2691	E		103	1133/11	A	2691						

2. PROPRIETATEA / POSESIA

Titularul dreptului/posesiei			Data nașterii/ CUI	Domiciliu/ Sediul	Cotă parte	Identificator entitate asociată	Cotă parte teren	Mod de dobândire	Act juridic			Obs. privitoare la proprietar
Nume/ Denumire	Inițiala tatălui	Prenume							Tip act	Nr. act/ data	Emitent	
CÂNDEA		ARGENTINA MARINELA	-	Jud. ARAD, Com. Ususau, Loc. Ususau	1/1	TEREN		Constituire	Act administrativ	144571 / 31.01.2000	CJSDPAT ARAD	

3. SARCINI / DEZMEMBRĂMINTE

Titular			Data nașterii/ CUI	Domiciliu/ Sediul	Tipul sarcinii sau al dezmembrămintelor dreptului de proprietate	Cotă parte	Identificator entitate asociată	Act juridic			Valoare ipotecă	Tip monedă
Nume/ Denumire	Inițiala tatălui	Prenume						Tip act	Nr. act/ data	Emitent		

4. NOTĂRI, PROCESE, INTERDICȚII

Tipul notării	Tip act	Nr. act/ data	Emitent	Identificator entitate asociată	Imobil împrejmuit / neîmprejmuit	Imobil contestat / necontestat	Alte observații
					N		

5. OBSERVAȚII



REGISTRUL CADASTRAL AL IMOBILELOR

UAT: Ususau

Sector cadastral nr.: 15

Zona cooperativizată/necooperativizată: Co

1. DESCRIEREA IMOBILULUI

DATE TEREN											DATE CONSTRUCȚII					
Identificat or teren	Adresă imobil	Număr cadastral	Nr. CF	Suprafața măsurată	Intravilan/ Extravilan (I/E)	Nr. top.	Nr. tarla	Nr. parcelă	Categorie folosință	Suprafață parcelă	Identificator construcție	Cod grupă destinație	Suprafață construită	Nr. niveluri	Nr. CF	Constr. cu acte (DA/NU)
7521	Jud. ARAD, Com. Ususau			726	E		90	1125/3	P	726						

2. PROPRIETATEA / POSESIA

Titularul dreptului/posesiei			Data nașterii/ CUI	Domiciliu/ Sediul	Cotă parte	Identificator entitate asociată	Cotă parte teren	Mod de dobândire	Act juridic			Obs. privitoare la proprietar
Nume/ Denumire	Inițiala tatălui	Prenume							Tip act	Nr. act/ data	Emitent	
NEIDENTIFICAT		NEIDENTIFICAT	00000000000000	Jud. ARAD, Com. Ususau, Loc. Ususau	1/1	TEREN		Lege	Act normativ	7 / 13.03.1996	PARLAMENTUL ROMÂNIEI	


3. SARCINI / DEZMEMBRĂMINTE

Titular			Data nașterii/ CUI	Domiciliu/ Sediul	Tipul sarcinii sau al dezmembrămintelor dreptului de proprietate	Cotă parte	Identificator entitate asociată	Act juridic			Valoare ipotecă	Tip monedă
Nume/ Denumire	Inițiala tatălui	Prenume						Tip act	Nr. act/ data	Emitent		

4. NOTĂRI, PROCESE, INTERDICȚII

Tipul notării	Tip act	Nr. act/ data	Emitent	Identificator entitate asociată	Imobil împrejmuit / neîmprejmuit	Imobil contestat / necontestat	Alte observații
Se notează mențiunea proprietar neidentificat, rezerva comisiei locale de fond funciar.	Act normativ	7 / 13.03.1996	PARLAMENTUL ROMÂNIEI	7521	N		

5. OBSERVAȚII



Pg. 18, înregistrare sistematica Ususau, Sectorul cadastral nr. 15, 2026

Spre publicare

REGISTRUL CADASTRAL AL IMOBILELOR

UAT: Ususau

Sector cadastral nr.: 15

Zona cooperativizată/necooperativizată: Co

1. DESCRIEREA IMOBILULUI

DATE TEREN											DATE CONSTRUCȚII					
Identificator teren	Adresă imobil	Număr cadastral	Nr. CF	Suprafața măsurată	Intravilan/ Extravilan (I/E)	Nr. top.	Nr. tarla	Nr. parcelă	Categorie folosință	Suprafață parcelă	Identificator construcție	Cod grupă destinație	Suprafață construită	Nr. niveluri	Nr. CF	Constr. cu acte (DA/NU)
7522	Jud. ARAD, Com. Ususau			1413	E		90	1128/1	F	1413						

2. PROPRIETATEA / POSESIA

Titularul dreptului/posesiei			Data nașterii/ CUI	Domiciliu/ Sediul	Cotă parte	Identificator entitate asociată	Cotă parte teren	Mod de dobândire	Act juridic			Obs. privitoare la proprietar
Nume/ Denumire	Inițiala tatălui	Prenume							Tip act	Nr. act/ data	Emitent	
NEIDENTIFICAT		NEIDENTIFICAT	00000000000000	Jud. ARAD, Com. Ususau, Loc. Ususau	1/1	TEREN		Lege	Act normativ	7 / 13.03.1996	PARLAMENTUL ROMÂNIEI	


3. SARCINI / DEZMEMBRĂMINTE

Titular			Data nașterii/ CUI	Domiciliu/ Sediul	Tipul sarcinii sau al dezmembrămintelor dreptului de proprietate	Cotă parte	Identificator entitate asociată	Act juridic			Valoare ipotecă	Tip monedă
Nume/ Denumire	Inițiala tatălui	Prenume						Tip act	Nr. act/ data	Emitent		

4. NOTĂRI, PROCESE, INTERDICȚII

Tipul notării	Tip act	Nr. act/ data	Emitent	Identificator entitate asociată	Imobil împrejmuit / neîmprejmuit	Imobil contestat / necontestat	Alte observații
Se notează mențiunea proprietar neidentificat, rezerva comisiei locale de fond funciar.	Act normativ	7 / 13.03.1996	PARLAMENTUL ROMÂNIEI	7522	N		

5. OBSERVAȚII



REGISTRUL CADASTRAL AL IMOBILELOR

UAT: Ususau

Sector cadastral nr.: 15

Zona cooperativizată/necooperativizată: Co

1. DESCRIEREA IMOBILULUI

DATE TEREN											DATE CONSTRUCȚII					
Identificator teren	Adresă imobil	Număr cadastral	Nr. CF	Suprafața măsurată	Intravilan/ Extravilan (I/E)	Nr. top.	Nr. tarla	Nr. parcelă	Categorie folosință	Suprafață parcelă	Identificator construcție	Cod grupă destinație	Suprafață construită	Nr. niveluri	Nr. CF	Constr. cu acte (DA/NU)
7523	Jud. ARAD, Com. Ususau			1000	E		90	1124/22	A	1000						

2. PROPRIETATEA / POSESIA

Titularul dreptului/posesiei			Data nașterii/ CUI	Domiciliu/ Sediu	Cotă parte	Identificator entitate asociată	Cotă parte teren	Mod de dobândire	Act juridic			Obs. privitoare la proprietar
Nume/ Denumire	Inițiala tatălui	Prenume							Tip act	Nr. act/ data	Emitent	
JUCU		IONEL	-	Jud. ARAD, Com. Ususau, Loc. Ususau	1/1	TEREN		Reconstituire	Act administrativ	95789 / 17.01.2003	CJSDPAT ARAD	

3. SARCINI / DEZMEMBRĂMINTE

Titular			Data nașterii/ CUI	Domiciliu/ Sediu	Tipul sarcinii sau al dezmembrămintelor dreptului de proprietate	Cotă parte	Identificator entitate asociată	Act juridic			Valoare ipotecă	Tip monedă
Nume/ Denumire	Inițiala tatălui	Prenume						Tip act	Nr. act/ data	Emitent		

4. NOTĂRI, PROCESE, INTERDICȚII

Tipul notării	Tip act	Nr. act/ data	Emitent	Identificator entitate asociată	Imobil împrejmuit / neîmprejmuit	Imobil contestat / necontestat	Alte observații
					N		

5. OBSERVAȚII



REGISTRUL CADASTRAL AL IMOBILELOR

UAT: Ususau

Sector cadastral nr.: 15

Zona cooperativizată/necooperativizată: Co

1. DESCRIEREA IMOBILULUI

DATE TEREN											DATE CONSTRUCȚII					
Identificator teren	Adresă imobil	Număr cadastral	Nr. CF	Suprafața măsurată	Intravilan/ Extravilan (I/E)	Nr. top.	Nr. tarla	Nr. parcelă	Categorie folosință	Suprafață parcelă	Identificator construcție	Cod grupă destinație	Suprafață construită	Nr. niveluri	Nr. CF	Constr. cu acte (DA/NU)
7524	Jud. ARAD, Com. Ususau			2000	E		90	1124/21	A	2000						

2. PROPRIETATEA / POSESIA

Titularul dreptului/posesiei			Data nașterii/ CUI	Domiciliu/ Sediu	Cotă parte	Identificator entitate asociată	Cotă parte teren	Mod de dobândire	Act juridic			Obs. privitoare la proprietar
Nume/ Denumire	Inițiala tatălui	Prenume							Tip act	Nr. act/ data	Emitent	
RISTA		MARINELA	02.09.1968	Jud. ARAD, Com. Ususau, Loc. Zabalt, Nr. 163	1/1	TEREN		Sucesiune	Act notarial	33 / 18.02.2021	BNP HADRIAN HORATIU TOADE	

3. SARCINI / DEZMEMBRĂMINTE

Titular			Data nașterii/ CUI	Domiciliu/ Sediu	Tipul sarcinii sau al dezmembrămintelor dreptului de proprietate	Cotă parte	Identificator entitate asociată	Act juridic			Valoare ipotecă	Tip monedă
Nume/ Denumire	Inițiala tatălui	Prenume						Tip act	Nr. act/ data	Emitent		

4. NOTĂRI, PROCESE, INTERDICȚII

Tipul notării	Tip act	Nr. act/ data	Emitent	Identificator entitate asociată	Imobil împrejmuit / neîmprejmuit	Imobil contestat / necontestat	Alte observații
					N		

5. OBSERVAȚII



REGISTRUL CADASTRAL AL IMOBILELOR

UAT: Ususau

Sector cadastral nr.: 15

Zona cooperativizată/necooperativizată: Co

1. DESCRIEREA IMOBILULUI

DATE TEREN											DATE CONSTRUCȚII					
Identificator teren	Adresă imobil	Număr cadastral	Nr. CF	Suprafața măsurată	Intravilan/ Extravilan (I/E)	Nr. top.	Nr. tarla	Nr. parcelă	Categorie folosință	Suprafață parcelă	Identificator construcție	Cod grupă destinație	Suprafață construită	Nr. niveluri	Nr. CF	Constr. cu acte la (DA/NU)
7525	Jud. ARAD, Com. Ususau			6674	E		102	1124/19	A	6674						

2. PROPRIETATEA / POSESIA

Titularul dreptului/posesiei			Data nașterii/ CUI	Domiciliu/ Sediu	Cotă parte	Identificator entitate asociată	Cotă parte teren	Mod de dobândire	Act juridic			Obs. privitoare la proprietar
Nume/ Denumire	Inițiala tatălui	Prenume							Tip act	Nr. act/ data	Emitent	
PĂCURAR		SIMION	-	Jud. ARAD, Com. Ususau, Loc. Ususau	1/1	TEREN		Reconstituire	Act administrativ	145212 / 14.02.2003	CJSDPAT ARAD	

3. SARCINI / DEZMEMBRĂMINTE

Titular			Data nașterii/ CUI	Domiciliu/ Sediu	Tipul sarcinii sau al dezmembrămintelor dreptului de proprietate	Cotă parte	Identificator entitate asociată	Act juridic			Valoare ipotecă	Tip monedă
Nume/ Denumire	Inițiala tatălui	Prenume						Tip act	Nr. act/ data	Emitent		

4. NOTĂRI, PROCESE, INTERDICȚII

Tipul notării	Tip act	Nr. act/ data	Emitent	Identificator entitate asociată	Imobil împrejmuit / neîmprejmuit	Imobil contestat / necontestat	Alte observații
					N		

5. OBSERVAȚII



REGISTRUL CADASTRAL AL IMOBILELOR

UAT: Ususau

Sector cadastral nr.: 15

Zona cooperativizată/necooperativizată: Co

1. DESCRIEREA IMOBILULUI

DATE TEREN											DATE CONSTRUCȚII					
Identificat or teren	Adresă imobil	Număr cadastral	Nr. CF	Suprafața măsurată	Intravilan/ Extravilan (I/E)	Nr. top.	Nr. tarla	Nr. parcelă	Categorie folosință	Suprafață parcelă	Identificator construcție	Cod grupă destinație	Suprafață construită	Nr. niveluri	Nr. CF	Constr. cu acte (DA/NU)
7526	Jud. ARAD, Com. Ususau	70	307395	9200	E		102	1124/18	A	9200						

2. PROPRIETATEA / POSESIA

Titularul dreptului/posesiei			Data nașterii/ CUI	Domiciliu/ Sediul	Cotă parte	Identificator entitate asociată	Cotă parte teren	Mod de dobândire	Act juridic			Obs. privitoare la proprietar
Nume/ Denumire	Inițiala tatălui	Prenume							Tip act	Nr. act/ data	Emitent	
TRIF		MARIA	-	Jud. ARAD, Com. Ususau, Loc. Ususau	1/1	TEREN	Hotarare Judecatoreasca	Hotarare Judecatoreasca	27/A/2006 / 01.01.2006	Judecatoria		
TRIF		VOICU	-	Jud. ARAD, Com. Ususau, Loc. Ususau								


3. SARCINI / DEZMEMBRĂMINTE

Titular			Data nașterii/ CUI	Domiciliu/ Sediul	Tipul sarcinii sau al dezmembrămintelor dreptului de proprietate	Cotă parte	Identificator entitate asociată	Act juridic			Valoare ipotecă	Tip monedă
Nume/ Denumire	Inițiala tatălui	Prenume						Tip act	Nr. act/ data	Emitent		

4. NOTĂRI, PROCESE, INTERDICȚII

Tipul notării	Tip act	Nr. act/ data	Emitent	Identificator entitate asociată	Imobil împrejmuit / neîmprejmuit	Imobil contestat / necontestat	Alte observații
					N		

5. OBSERVAȚII



REGISTRUL CADASTRAL AL IMOBILELOR

UAT: Ususau

Sector cadastral nr.: 15

Zona cooperativizată/necooperativizată: Co

1. DESCRIEREA IMOBILULUI

DATE TEREN											DATE CONSTRUCȚII					
Identificator teren	Adresă imobil	Număr cadastral	Nr. CF	Suprafața măsurată	Intravilan/ Extravilan (I/E)	Nr. top.	Nr. tarla	Nr. parcelă	Categorie folosință	Suprafață parcelă	Identificator construcție	Cod grupă destinație	Suprafață construită	Nr. niveluri	Nr. CF	Constr. cu acte la (DA/NU)
7527	Jud. ARAD, Com. Ususau			5933	E		102	1124/17	A	5933						

2. PROPRIETATEA / POSESIA

Titularul dreptului/posesiei			Data nașterii/ CUI	Domiciliu/ Sediul	Cotă parte	Identificator entitate asociată	Cotă parte teren	Mod de dobândire	Act juridic			Obs. privitoare la proprietar
Nume/ Denumire	Inițiala tatălui	Prenume							Tip act	Nr. act/ data	Emitent	
PĂCURAR		SIMION	-	Jud. ARAD, Com. Ususau, Loc. Ususau	1/1	TEREN		Reconstituire	Act administrativ	145212 / 14.02.2003	CJSDPAT ARAD	

3. SARCINI / DEZMEMBRĂMINTE

Titular			Data nașterii/ CUI	Domiciliu/ Sediul	Tipul sarcinii sau al dezmembrămintelor dreptului de proprietate	Cotă parte	Identificator entitate asociată	Act juridic			Valoare ipotecă	Tip monedă
Nume/ Denumire	Inițiala tatălui	Prenume						Tip act	Nr. act/ data	Emitent		

4. NOTĂRI, PROCESE, INTERDICȚII

Tipul notării	Tip act	Nr. act/ data	Emitent	Identificator entitate asociată	Imobil împrejmuit / neîmprejmuit	Imobil contestat / necontestat	Alte observații
					N		

5. OBSERVAȚII



REGISTRUL CADASTRAL AL IMOBILELOR

UAT: Ususau

Sector cadastral nr.: 15

Zona cooperativizată/necooperativizată: Co

1. DESCRIEREA IMOBILULUI

DATE TEREN											DATE CONSTRUCȚII					
Identificator teren	Adresă imobil	Număr cadastral	Nr. CF	Suprafața măsurată	Intravilan/ Extravilan (I/E)	Nr. top.	Nr. tarla	Nr. parcelă	Categorie folosință	Suprafață parcelă	Identificator construcție	Cod grupă destinație	Suprafață construită	Nr. niveluri	Nr. CF	Constr. cu acte (DA/NU)
7528	Jud. ARAD, Com. Ususau	300380	300380	3600	E		102	1124/16	A	3600						

2. PROPRIETATEA / POSESIA

Titularul dreptului/posesiei			Data nașterii/ CUI	Domiciliu/ Sediul	Cotă parte	Identificator entitate asociată	Cotă parte teren	Mod de dobândire	Act juridic			Obs. privitoare la proprietar
Nume/ Denumire	Inițiala tatălui	Prenume							Tip act	Nr. act/ data	Emitent	
S.C. AGRO PRIMULA S.R.L.			16126278	Jud. ARAD, Com. Ususau, Loc. Ususau	1/1	TEREN		Conventie	Act notarial	107 / 07.11.2012	DEHELEAN SILVIU	

3. SARCINI / DEZMEMBRĂMINTE

Titular			Data nașterii/ CUI	Domiciliu/ Sediul	Tipul sarcinii sau al dezmembrămintelor dreptului de proprietate	Cotă parte	Identificator entitate asociată	Act juridic			Valoare ipotecă	Tip monedă
Nume/ Denumire	Inițiala tatălui	Prenume						Tip act	Nr. act/ data	Emitent		

4. NOTĂRI, PROCESE, INTERDICȚII

Tipul notării	Tip act	Nr. act/ data	Emitent	Identificator entitate asociată	Imobil împrejmuit / neîmprejmuit	Imobil contestat / necontestat	Alte observații
					N		

5. OBSERVAȚII



REGISTRUL CADASTRAL AL IMOBILELOR

UAT: Ususau

Sector cadastral nr.: 15

Zona cooperativizată/necooperativizată: Co

1. DESCRIEREA IMOBILULUI

DATE TEREN											DATE CONSTRUCȚII					
Identificat or teren	Adresă imobil	Număr cadastral	Nr. CF	Suprafața măsurată	Intravilan/ Extravilan (I/E)	Nr. top.	Nr. tarla	Nr. parcelă	Categorie folosință	Suprafață parcelă	Identificator construcție	Cod grupă destinație	Suprafață construită	Nr. niveluri	Nr. CF	Constr. cu acte (DA/NU)
7529	Jud. ARAD, Com. Ususau	300325	300325	3600	E		102	1124/15	A	3600						

2. PROPRIETATEA / POSESIA

Titularul dreptului/posesiei			Data nașterii/ CUI	Domiciliu/ Sediu	Cotă parte	Identificator entitate asociată	Cotă parte teren	Mod de dobândire	Act juridic			Obs. privitoare la proprietar
Nume/ Denumire	Inițiala tatălui	Prenume							Tip act	Nr. act/ data	Emitent	
S.C. AGRO PRIMULA S.R.L.			16126278	Jud. ARAD, Com. Ususau, Loc. Ususau	1/1	TEREN		Conventie	Act notarial	43 / 16.01.2013	DEHELEAN SILVIU	

3. SARCINI / DEZMEMBRĂMINTE

Titular			Data nașterii/ CUI	Domiciliu/ Sediu	Tipul sarcinii sau al dezmembrămintelor dreptului de proprietate	Cotă parte	Identificator entitate asociată	Act juridic			Valoare ipotecă	Tip monedă
Nume/ Denumire	Inițiala tatălui	Prenume						Tip act	Nr. act/ data	Emitent		

4. NOTĂRI, PROCESE, INTERDICȚII

Tipul notării	Tip act	Nr. act/ data	Emitent	Identificator entitate asociată	Imobil împrejmuit / neîmprejmuit	Imobil contestat / necontestat	Alte observații
					N		

5. OBSERVAȚII



REGISTRUL CADASTRAL AL IMOBILELOR

UAT: Ususau

Sector cadastral nr.: 15

Zona cooperativizată/necooperativizată: Co

1. DESCRIEREA IMOBILULUI

DATE TEREN											DATE CONSTRUCȚII					
Identificator teren	Adresă imobil	Număr cadastral	Nr. CF	Suprafața măsurată	Intravilan/ Extravilan (I/E)	Nr. top.	Nr. tarla	Nr. parcelă	Categorie folosință	Suprafață parcelă	Identificator construcție	Cod grupă destinație	Suprafață construită	Nr. niveluri	Nr. CF	Constr. cu acte (DA/NU)
7530	Jud. ARAD, Com. Ususau			6211	E		102	1124/14	A	6211						

2. PROPRIETATEA / POSESIA

Titularul dreptului/posesiei			Data nașterii/ CUI	Domiciliu/ Sediul	Cotă parte	Identificator entitate asociată	Cotă parte teren	Mod de dobândire	Act juridic			Obs. privitoare la proprietar
Nume/ Denumire	Inițiala tatălui	Prenume							Tip act	Nr. act/ data	Emitent	
PĂCURAR		SIMION	-	Jud. ARAD, Com. Ususau, Loc. Ususau	1/1	TEREN		Reconstituire	Act administrativ	145212 / 14.02.2003	CJSDPAT ARAD	

3. SARCINI / DEZMEMBRĂMINTE

Titular			Data nașterii/ CUI	Domiciliu/ Sediul	Tipul sarcinii sau al dezmembrămintelor dreptului de proprietate	Cotă parte	Identificator entitate asociată	Act juridic			Valoare ipotecă	Tip monedă
Nume/ Denumire	Inițiala tatălui	Prenume						Tip act	Nr. act/ data	Emitent		

4. NOTĂRI, PROCESE, INTERDICȚII

Tipul notării	Tip act	Nr. act/ data	Emitent	Identificator entitate asociată	Imobil împrejmuit / neîmprejmuit	Imobil contestat / necontestat	Alte observații
					N		

5. OBSERVAȚII



REGISTRUL CADASTRAL AL IMOBILELOR

UAT: Ususau

Sector cadastral nr.: 15

Zona cooperativizată/necooperativizată: Co

1. DESCRIEREA IMOBILULUI

DATE TEREN											DATE CONSTRUCȚII					
Identificator teren	Adresă imobil	Număr cadastral	Nr. CF	Suprafața măsurată	Intravilan/ Extravilan (I/E)	Nr. top.	Nr. tarla	Nr. parcelă	Categorie folosință	Suprafață parcelă	Identificator construcție	Cod grupă destinație	Suprafață construită	Nr. niveluri	Nr. CF	Constr. cu acte (DA/NU)
7538	Jud. ARAD, Com. Ususau			829	E		111	2610/1	DR	829						

2. PROPRIETATEA / POSESIA

Titularul dreptului/posesiei			Data nașterii/ CUI	Domiciliu/ Sediul	Cotă parte	Identificator entitate asociată	Cotă parte teren	Mod de dobândire	Act juridic			Obs. privitoare la proprietar
Nume/ Denumire	Inițiala tatălui	Prenume							Tip act	Nr. act/ data	Emitent	
NEIDENTIFICAT			00000000000000	Jud. ARAD, Com. Ususau, Loc. Ususau	1/1	TEREN		Lege	Act normativ	7 / 13.03.1996	PARLAMENTUL ROMÂNIEI	Proprietar neidentificat

3. SARCINI / DEZMEMBRĂMINTE

Titular			Data nașterii/ CUI	Domiciliu/ Sediul	Tipul sarcinii sau al dezmembrămintelor dreptului de proprietate	Cotă parte	Identificator entitate asociată	Act juridic			Valoare ipotecă	Tip monedă
Nume/ Denumire	Inițiala tatălui	Prenume						Tip act	Nr. act/ data	Emitent		

4. NOTĂRI, PROCESE, INTERDICȚII

Tipul notării	Tip act	Nr. act/ data	Emitent	Identificator entitate asociată	Imobil împrejmuit / neîmprejmuit	Imobil contestat / necontestat	Alte observații
Se noteaza mentiunea de proprietar neidentificat.	Act normativ	7 / 13.03.1996	PARLAMENTUL ROMÂNIEI	7538	N		

5. OBSERVAȚII



REGISTRUL CADASTRAL AL IMOBILELOR

UAT: Ususau

Sector cadastral nr.: 15

Zona cooperativizată/necooperativizată: Co

1. DESCRIEREA IMOBILULUI

DATE TEREN											DATE CONSTRUCȚII					
Identificator teren	Adresă imobil	Număr cadastral	Nr. CF	Suprafața măsurată	Intravilan/ Extravilan (I/E)	Nr. top.	Nr. tarla	Nr. parcelă	Categorie folosință	Suprafață parcelă	Identificator construcție	Cod grupă destinație	Suprafață construită	Nr. niveluri	Nr. CF	Constr. cu acte (DA/NU)
7539	Jud. ARAD, Com. Ususau			3627	E		112	1204/3	DR	3627						

2. PROPRIETATEA / POSESIA

Titularul dreptului/posesiei			Data nașterii/ CUI	Domiciliu/ Sediul	Cotă parte	Identificator entitate asociată	Cotă parte teren	Mod de dobândire	Act juridic			Obs. privitoare la proprietar
Nume/ Denumire	Inițiala tatălui	Prenume							Tip act	Nr. act/ data	Emitent	
NEIDENTIFICAT			0000000000000	Jud. ARAD, Com. Ususau, Loc. Ususau	1/1	TEREN		Lege	Act normativ	7 / 13.03.1996	PARLAMENTUL ROMÂNIEI	Proprietar neidentificat

3. SARCINI / DEZMEMBRĂMINTE

Titular			Data nașterii/ CUI	Domiciliu/ Sediul	Tipul sarcinii sau al dezmembrămintelor dreptului de proprietate	Cotă parte	Identificator entitate asociată	Act juridic			Valoare ipotecă	Tip monedă
Nume/ Denumire	Inițiala tatălui	Prenume						Tip act	Nr. act/ data	Emitent		

4. NOTĂRI, PROCESE, INTERDICȚII

Tipul notării	Tip act	Nr. act/ data	Emitent	Identificator entitate asociată	Imobil împrejmuit / neîmprejmuit	Imobil contestat / necontestat	Alte observații
Se notează mențiunea de proprietar neidentificat.	Act normativ	7 / 13.03.1996	PARLAMENTUL ROMÂNIEI	7539	N		

5. OBSERVAȚII



REGISTRUL CADASTRAL AL IMOBILELOR

UAT: Ususau

Sector cadastral nr.: 15

Zona cooperativizată/necooperativizată: Co

1. DESCRIEREA IMOBILULUI

DATE TEREN											DATE CONSTRUCȚII					
Identificat or teren	Adresă imobil	Număr cadastral	Nr. CF	Suprafața măsurată	Intravilan/ Extravilan (I/E)	Nr. top.	Nr. tarla	Nr. parcelă	Categorie folosință	Suprafață parcelă	Identificator construcție	Cod grupă destinație	Suprafață construită	Nr. niveluri	Nr. CF	Constr. cu acte (DA/NU)
7540	Jud. ARAD, Com. Ususau			233711	E		112	1189	P	233711						

2. PROPRIETATEA / POSESIA

Titularul dreptului/posesiei			Data nașterii/ CUI	Domiciliu/ Sediu	Cotă parte	Identificator entitate asociată	Cotă parte teren	Mod de dobândire	Act juridic			Obs. privitoare la proprietar
Nume/ Denumire	Inițiala tatălui	Prenume							Tip act	Nr. act/ data	Emitent	
NEIDENTIFICAT		NEIDENTIFICAT	0000000000 000	Jud. ARAD, Com. Ususau, Loc. Ususau	1/1	TEREN		Lege	Act normativ	7 / 13.03.1996	PARLAMENTUL ROMÂNIEI	


3. SARCINI / DEZMEMBRĂMINTE

Titular			Data nașterii/ CUI	Domiciliu/ Sediu	Tipul sarcinii sau al dezmembrămintelor dreptului de proprietate	Cotă parte	Identificator entitate asociată	Act juridic			Valoare ipotecă	Tip monedă
Nume/ Denumire	Inițiala tatălui	Prenume						Tip act	Nr. act/ data	Emitent		

4. NOTĂRI, PROCESE, INTERDICȚII

Tipul notării	Tip act	Nr. act/ data	Emitent	Identificator entitate asociată	Imobil împrejmuit / neîmprejmuit	Imobil contestat / necontestat	Alte observații
Se notează mențiunea proprietar neidentificat, rezerva comisiei locale de fond funciar.	Act normativ	7 / 13.03.1996	PARLAMENTUL ROMÂNIEI	7540	N		

5. OBSERVAȚII



REGISTRUL CADASTRAL AL IMOBILELOR

UAT: Ususau

Sector cadastral nr.: 15

Zona cooperativizată/necooperativizată: Co

1. DESCRIEREA IMOBILULUI

DATE TEREN											DATE CONSTRUCȚII					
Identificator teren	Adresă imobil	Număr cadastral	Nr. CF	Suprafața măsurată	Intravilan/ Extravilan (I/E)	Nr. top.	Nr. tarla	Nr. parcelă	Categorie folosință	Suprafață parcelă	Identificator construcție	Cod grupă destinație	Suprafață construită	Nr. niveluri	Nr. CF	Constr. cu acte (DA/NU)
7541	Jud. ARAD, Com. Ususau			46000	E		112	1199/10	A	46000						

2. PROPRIETATEA / POSESIA

Titularul dreptului/posesiei			Data nașterii/ CUI	Domiciliu/ Sediul	Cotă parte	Identificator entitate asociată	Cotă parte teren	Mod de dobândire	Act juridic			Obs. privitoare la proprietar
Nume/ Denumire	Inițiala tatălui	Prenume							Tip act	Nr. act/ data	Emitent	
NEIDENTIFICAT		NEIDENTIFICAT	0000000000000	Jud. ARAD, Com. Ususau, Loc. Ususau	1/1	TEREN		Lege	Act normativ	7 / 13.03.1996	PARLAMENTUL ROMÂNIEI	


3. SARCINI / DEZMEMBRĂMINTE

Titular			Data nașterii/ CUI	Domiciliu/ Sediul	Tipul sarcinii sau al dezmembrămintelor dreptului de proprietate	Cotă parte	Identificator entitate asociată	Act juridic			Valoare ipotecă	Tip monedă
Nume/ Denumire	Inițiala tatălui	Prenume						Tip act	Nr. act/ data	Emitent		

4. NOTĂRI, PROCESE, INTERDICȚII

Tipul notării	Tip act	Nr. act/ data	Emitent	Identificator entitate asociată	Imobil împrejmuit / neîmprejmuit	Imobil contestat / necontestat	Alte observații
Se notează mențiunea proprietar neidentificat, rezerva comisiei locale de fond funciar.	Act normativ	7 / 13.03.1996	PARLAMENTUL ROMÂNIEI	7541	N		

5. OBSERVAȚII



REGISTRUL CADASTRAL AL IMOBILELOR

UAT: Ususau

Sector cadastral nr.: 15

Zona cooperativizată/necooperativizată: Co

1. DESCRIEREA IMOBILULUI

DATE TEREN											DATE CONSTRUCȚII					
Identificator teren	Adresă imobil	Număr cadastral	Nr. CF	Suprafața măsurată	Intravilan/ Extravilan (I/E)	Nr. top.	Nr. tarla	Nr. parcelă	Categorie folosință	Suprafață parcelă	Identificator construcție	Cod grupă destinație	Suprafață construită	Nr. niveluri	Nr. CF	Constr. cu acte la (DA/NU)
7542	Jud. ARAD, Com. Ususau			30300	E		112	1199/9	A	30300						

2. PROPRIETATEA / POSESIA

Titularul dreptului/posesiei			Data nașterii/ CUI	Domiciliu/ Sediul	Cotă parte	Identificator entitate asociată	Cotă parte teren	Mod de dobândire	Act juridic			Obs. privitoare la proprietar
Nume/ Denumire	Inițiala tatălui	Prenume							Tip act	Nr. act/ data	Emitent	
ȘCOALA		GENERALĂ ZĂBALȚ	-	Jud. ARAD, Com. Ususau, Loc. Ususau	1/1	TEREN		Reconstituire	Act administrativ	95523 / 04.10.2002	CJSDPAT ARAD	

3. SARCINI / DEZMEMBRĂMINTE

Titular			Data nașterii/ CUI	Domiciliu/ Sediul	Tipul sarcinii sau al dezmembrămintelor dreptului de proprietate	Cotă parte	Identificator entitate asociată	Act juridic			Valoare ipotecă	Tip monedă
Nume/ Denumire	Inițiala tatălui	Prenume						Tip act	Nr. act/ data	Emitent		

4. NOTĂRI, PROCESE, INTERDICȚII

Tipul notării	Tip act	Nr. act/ data	Emitent	Identificator entitate asociată	Imobil împrejmuit / neîmprejmuit	Imobil contestat / necontestat	Alte observații
					N		

5. OBSERVAȚII



REGISTRUL CADASTRAL AL IMOBILELOR

UAT: Ususau

Sector cadastral nr.: 15

Zona cooperativizată/necooperativizată: Co

1. DESCRIEREA IMOBILULUI

DATE TEREN											DATE CONSTRUCȚII					
Identificator teren	Adresă imobil	Număr cadastral	Nr. CF	Suprafața măsurată	Intravilan/ Extravilan (I/E)	Nr. top.	Nr. tarla	Nr. parcelă	Categorie folosință	Suprafață parcelă	Identificator construcție	Cod grupă destinație	Suprafață construită	Nr. niveluri	Nr. CF	Constr. cu acte (DA/NU)
7543	Jud. ARAD, Com. Ususau	300287	300287	700	E		112	1199/7	A	700						

2. PROPRIETATEA / POSESIA

Titularul dreptului/posesiei			Data nașterii/ CUI	Domiciliu/ Sediu	Cotă parte	Identificator entitate asociată	Cotă parte teren	Mod de dobândire	Act juridic			Obs. privitoare la proprietar
Nume/ Denumire	Inițiala tatălui	Prenume							Tip act	Nr. act/ data	Emitent	
S.C. AGRO PRIMULA S.R.L.			16126278	Jud. ARAD, Com. Ususau, Loc. Ususau	1/1	TEREN		Conventie	Act notarial	44 / 16.01.2013	DEHELEAN SILVIU	

3. SARCINI / DEZMEMBRĂMINTE

Titular			Data nașterii/ CUI	Domiciliu/ Sediu	Tipul sarcinii sau al dezmembrămintelor dreptului de proprietate	Cotă parte	Identificator entitate asociată	Act juridic			Valoare ipotecă	Tip monedă
Nume/ Denumire	Inițiala tatălui	Prenume						Tip act	Nr. act/ data	Emitent		

4. NOTĂRI, PROCESE, INTERDICȚII

Tipul notării	Tip act	Nr. act/ data	Emitent	Identificator entitate asociată	Imobil împrejmuit / neîmprejmuit	Imobil contestat / necontestat	Alte observații
					N		

5. OBSERVAȚII



REGISTRUL CADASTRAL AL IMOBILELOR

UAT: Ususau

Sector cadastral nr.: 15

Zona cooperativizată/necooperativizată: Co

1. DESCRIEREA IMOBILULUI

DATE TEREN											DATE CONSTRUCȚII					
Identificat or teren	Adresă imobil	Număr cadastral	Nr. CF	Suprafața măsurată	Intravilan/ Extravilan (I/E)	Nr. top.	Nr. tarla	Nr. parcelă	Categorie folosință	Suprafață parcelă	Identificator construcție	Cod grupă destinație	Suprafață construită	Nr. niveluri	Nr. CF	Constr. cu acte (DA/NU)
7544	Jud. ARAD, Com. Ususau	301841	301841	700	E		112	1199/6	A	700						

2. PROPRIETATEA / POSESIA

Titularul dreptului/posesiei			Data nașterii/ CUI	Domiciliu/ Sediul	Cotă parte	Identificator entitate asociată	Cotă parte teren	Mod de dobândire	Act juridic			Obs. privitoare la proprietar
Nume/ Denumire	Inițiala tatălui	Prenume							Tip act	Nr. act/ data	Emitent	
SOCIETATEA VIM FARM WEST SRL			39655812	Jud. ARAD, Com. Ususau, Loc. Ususau, Strada ORSOVANr. 2, Ap. 5	1/1	TEREN		Conventie	Act notarial	313 / 29.01.2021	NP Terovan Maria Magdalena	


3. SARCINI / DEZMEMBRĂMINTE

Titular			Data nașterii/ CUI	Domiciliu/ Sediul	Tipul sarcinii sau al dezmembrămintelor dreptului de proprietate	Cotă parte	Identificator entitate asociată	Act juridic			Valoare ipotecă	Tip monedă
Nume/ Denumire	Inițiala tatălui	Prenume						Tip act	Nr. act/ data	Emitent		

4. NOTĂRI, PROCESE, INTERDICȚII

Tipul notării	Tip act	Nr. act/ data	Emitent	Identificator entitate asociată	Imobil împrejmuit / neîmprejmuit	Imobil contestat / necontestat	Alte observații
					N		

5. OBSERVAȚII



REGISTRUL CADASTRAL AL IMOBILELOR

UAT: Ususau

Sector cadastral nr.: 15

Zona cooperativizată/necooperativizată: Co

1. DESCRIEREA IMOBILULUI

DATE TEREN											DATE CONSTRUCȚII					
Identificat or teren	Adresă imobil	Număr cadastral	Nr. CF	Suprafața măsurată	Intravilan/ Extravilan (I/E)	Nr. top.	Nr. tarla	Nr. parcelă	Categorie folosință	Suprafață parcelă	Identificator construcție	Cod grupă destinație	Suprafață construită	Nr. niveluri	Nr. CF	Constr. cu acte (DA/NU)
7545	Jud. ARAD, Com. Ususau	300317	300317	700	E		112	1199/5	A	700						

2. PROPRIETATEA / POSESIA

Titularul dreptului/posesiei			Data nașterii/ CUI	Domiciliu/ Sediul	Cotă parte	Identificator entitate asociată	Cotă parte teren	Mod de dobândire	Act juridic			Obs. privitoare la proprietar
Nume/ Denumire	Inițiala tatălui	Prenume							Tip act	Nr. act/ data	Emitent	
S.C. AGRO PRIMULA S.R.L.			16126278	Jud. ARAD, Com. Ususau, Loc. Ususau	1/1	TEREN		Convenție	Act notarial	102 / 07.11.2012	DEHELEAN SILVIU	

3. SARCINI / DEZMEMBRĂMINTE

Titular			Data nașterii/ CUI	Domiciliu/ Sediul	Tipul sarcinii sau al dezmembrămintelor dreptului de proprietate	Cotă parte	Identificator entitate asociată	Act juridic			Valoare ipotecă	Tip monedă
Nume/ Denumire	Inițiala tatălui	Prenume						Tip act	Nr. act/ data	Emitent		

4. NOTĂRI, PROCESE, INTERDICȚII

Tipul notării	Tip act	Nr. act/ data	Emitent	Identificator entitate asociată	Imobil împrejmuit / neîmprejmuit	Imobil contestat / necontestat	Alte observații
					N		

5. OBSERVAȚII



REGISTRUL CADASTRAL AL IMOBILELOR

UAT: Ususau

Sector cadastral nr.: 15

Zona cooperativizată/necooperativizată: Co

1. DESCRIEREA IMOBILULUI

DATE TEREN											DATE CONSTRUCȚII					
Identificator teren	Adresă imobil	Număr cadastral	Nr. CF	Suprafața măsurată	Intravilan/ Extravilan (I/E)	Nr. top.	Nr. tarla	Nr. parcelă	Categorie folosință	Suprafață parcelă	Identificator construcție	Cod grupă destinație	Suprafață construită	Nr. niveluri	Nr. CF	Constr. cu acte (DA/NU)
7546	Jud. ARAD, Com. Ususau	936	301971	2200	E		112	1199/4	A	2200						

2. PROPRIETATEA / POSESIA

Titularul dreptului/posesiei			Data nașterii/ CUI	Domiciliu/ Sediul	Cotă parte	Identificator entitate asociată	Cotă parte teren	Mod de dobândire	Act juridic			Obs. privitoare la proprietar
Nume/ Denumire	Inițiala tatălui	Prenume							Tip act	Nr. act/ data	Emitent	
S.C. AGRO PRIMULA S.R.L.			16126278	Jud. ARAD, Com. Ususau, Loc. Ususau	1/1	TEREN		Convenție	Act notarial	65 / 01.11.2012	DEHELEAN SILVIU	

3. SARCINI / DEZMEMBRĂMINTE

Titular			Data nașterii/ CUI	Domiciliu/ Sediul	Tipul sarcinii sau al dezmembrămintelor dreptului de proprietate	Cotă parte	Identificator entitate asociată	Act juridic			Valoare ipotecă	Tip monedă
Nume/ Denumire	Inițiala tatălui	Prenume						Tip act	Nr. act/ data	Emitent		

4. NOTĂRI, PROCESE, INTERDICȚII

Tipul notării	Tip act	Nr. act/ data	Emitent	Identificator entitate asociată	Imobil împrejmuit / neîmprejmuit	Imobil contestat / necontestat	Alte observații
					N		

5. OBSERVAȚII



REGISTRUL CADASTRAL AL IMOBILELOR

UAT: Ususau

Sector cadastral nr.: 15

Zona cooperativizată/necooperativizată: Co

1. DESCRIEREA IMOBILULUI

DATE TEREN											DATE CONSTRUCȚII					
Identificat or teren	Adresă imobil	Număr cadastral	Nr. CF	Suprafața măsurată	Intravilan/ Extravilan (I/E)	Nr. top.	Nr. tarla	Nr. parcelă	Categorie folosință	Suprafață parcelă	Identificator construcție	Cod grupă destinație	Suprafață construită	Nr. niveluri	Nr. CF	Constr. cu acte (DA/NU)
7547	Jud. ARAD, Com. Ususau	300400	300400	4500	E		112	1199/3	A	4500						

2. PROPRIETATEA / POSESIA

Titularul dreptului/posesiei			Data nașterii/ CUI	Domiciliu/ Sediu	Cotă parte	Identificator entitate asociată	Cotă parte teren	Mod de dobândire	Act juridic			Obs. privitoare la proprietar
Nume/ Denumire	Inițiala tatălui	Prenume							Tip act	Nr. act/ data	Emitent	
S.C. AGRO PRIMULA S.R.L.			16126278	Jud. ARAD, Com. Ususau, Loc. Ususau	1/1	TEREN		Conventie	Act notarial	43 / 16.01.2013	DEHELEAN SILVIU	

3. SARCINI / DEZMEMBRĂMINTE

Titular			Data nașterii/ CUI	Domiciliu/ Sediu	Tipul sarcinii sau al dezmembrămintelor dreptului de proprietate	Cotă parte	Identificator entitate asociată	Act juridic			Valoare ipotecă	Tip monedă
Nume/ Denumire	Inițiala tatălui	Prenume						Tip act	Nr. act/ data	Emitent		

4. NOTĂRI, PROCESE, INTERDICȚII

Tipul notării	Tip act	Nr. act/ data	Emitent	Identificator entitate asociată	Imobil împrejmuit / neîmprejmuit	Imobil contestat / necontestat	Alte observații
					N		

5. OBSERVAȚII



REGISTRUL CADASTRAL AL IMOBILELOR

UAT: Ususau

Sector cadastral nr.: 15

Zona cooperativizată/necooperativizată: Co

1. DESCRIEREA IMOBILULUI

DATE TEREN											DATE CONSTRUCȚII					
Identificator teren	Adresă imobil	Număr cadastral	Nr. CF	Suprafața măsurată	Intravilan/ Extravilan (I/E)	Nr. top.	Nr. tarla	Nr. parcelă	Categorie folosință	Suprafață parcelă	Identificator construcție	Cod grupă destinație	Suprafață construită	Nr. niveluri	Nr. CF	Constr. cu acte la (DA/NU)
7548	Jud. ARAD, Com. Ususau			2700	E		112	1199/2	A	2700						

2. PROPRIETATEA / POSESIA

Titularul dreptului/posesiei			Data nașterii/ CUI	Domiciliu/ Sediul	Cotă parte	Identificator entitate asociată	Cotă parte teren	Mod de dobândire	Act juridic			Obs. privitoare la proprietar
Nume/ Denumire	Inițiala tatălui	Prenume							Tip act	Nr. act/ data	Emitent	
JUCU		ELENA	-	Jud. ARAD, Com. Ususau, Loc. Ususau	1/1	TEREN		Reconstituire	Act administrativ	144558 / 31.01.2003	CJSDPAT ARAD	

3. SARCINI / DEZMEMBRĂMINTE

Titular			Data nașterii/ CUI	Domiciliu/ Sediul	Tipul sarcinii sau al dezmembrămintelor dreptului de proprietate	Cotă parte	Identificator entitate asociată	Act juridic			Valoare ipotecă	Tip monedă
Nume/ Denumire	Inițiala tatălui	Prenume						Tip act	Nr. act/ data	Emitent		

4. NOTĂRI, PROCESE, INTERDICȚII

Tipul notării	Tip act	Nr. act/ data	Emitent	Identificator entitate asociată	Imobil împrejmuit / neîmprejmuit	Imobil contestat / necontestat	Alte observații
					N		

5. OBSERVAȚII



REGISTRUL CADASTRAL AL IMOBILELOR

UAT: Ususau

Sector cadastral nr.: 15

Zona cooperativizată/necooperativizată: Co

1. DESCRIEREA IMOBILULUI

DATE TEREN											DATE CONSTRUCȚII					
Identificat or teren	Adresă imobil	Număr cadastral	Nr. CF	Suprafața măsurată	Intravilan/ Extravilan (I/E)	Nr. top.	Nr. tarla	Nr. parcelă	Categorie folosință	Suprafață parcelă	Identificator construcție	Cod grupă destinație	Suprafață construită	Nr. niveluri	Nr. CF	Constr. cu acte (DA/NU)
7549	Jud. ARAD, Com. Ususau	300359	300359	2900	E		112	1199/1	A	2900						

2. PROPRIETATEA / POSESIA

Titularul dreptului/posesiei			Data nașterii/ CUI	Domiciliu/ Sediu	Cotă parte	Identificator entitate asociată	Cotă parte teren	Mod de dobândire	Act juridic			Obs. privitoare la proprietar
Nume/ Denumire	Inițiala tatălui	Prenume							Tip act	Nr. act/ data	Emitent	
S.C. AGRO PRIMULA S.R.L.			16126278	Jud. ARAD, Com. Ususau, Loc. Ususau	1/1	TEREN		Conventie	Act notarial	44 / 16.01.2013	DEHELEAN SILVIU	

3. SARCINI / DEZMEMBRĂMINTE

Titular			Data nașterii/ CUI	Domiciliu/ Sediu	Tipul sarcinii sau al dezmembrămintelor dreptului de proprietate	Cotă parte	Identificator entitate asociată	Act juridic			Valoare ipotecă	Tip monedă
Nume/ Denumire	Inițiala tatălui	Prenume						Tip act	Nr. act/ data	Emitent		

4. NOTĂRI, PROCESE, INTERDICȚII

Tipul notării	Tip act	Nr. act/ data	Emitent	Identificator entitate asociată	Imobil împrejmuit / neîmprejmuit	Imobil contestat / necontestat	Alte observații
					N		

5. OBSERVAȚII



REGISTRUL CADASTRAL AL IMOBILELOR

UAT: Ususau

Sector cadastral nr.: 15

Zona cooperativizată/necooperativizată: Co

1. DESCRIEREA IMOBILULUI

DATE TEREN											DATE CONSTRUCȚII					
Identificat or teren	Adresă imobil	Număr cadastral	Nr. CF	Suprafața măsurată	Intravilan/ Extravilan (I/E)	Nr. top.	Nr. tarla	Nr. parcelă	Categorie folosință	Suprafață parcelă	Identificator construcție	Cod grupă destinație	Suprafață construită	Nr. niveluri	Nr. CF	Constr. cu acte (DA/NU)
7550	Jud. ARAD, Com. Ususau	302240	302240	17052	E		103	1133/10	A	17052						

2. PROPRIETATEA / POSESIA

Titularul dreptului/posesiei			Data nașterii/ CUI	Domiciliu/ Sediul	Cotă parte	Identificator entitate asociată	Cotă parte teren	Mod de dobândire	Act juridic			Obs. privitoare la proprietar
Nume/ Denumire	Inițiala tatălui	Prenume							Tip act	Nr. act/ data	Emitent	
S.C. AGRO PRIMULA S.R.L.			16126278	Jud. ARAD, Com. Ususau, Loc. Ususau	1/1	TEREN		Conventie	Act notarial	480 / 30.09.2014	DEHELEAN SILVIU	

3. SARCINI / DEZMEMBRĂMINTE

Titular			Data nașterii/ CUI	Domiciliu/ Sediul	Tipul sarcinii sau al dezmembrămintelor dreptului de proprietate	Cotă parte	Identificator entitate asociată	Act juridic			Valoare ipotecă	Tip monedă
Nume/ Denumire	Inițiala tatălui	Prenume						Tip act	Nr. act/ data	Emitent		

4. NOTĂRI, PROCESE, INTERDICȚII

Tipul notării	Tip act	Nr. act/ data	Emitent	Identificator entitate asociată	Imobil împrejmuit / neîmprejmuit	Imobil contestat / necontestat	Alte observații
					N		

5. OBSERVAȚII



REGISTRUL CADASTRAL AL IMOBILELOR

UAT: Ususau

Sector cadastral nr.: 15

Zona cooperativizată/necooperativizată: Co

1. DESCRIEREA IMOBILULUI

DATE TEREN											DATE CONSTRUCȚII					
Identificator teren	Adresă imobil	Număr cadastral	Nr. CF	Suprafața măsurată	Intravilan/ Extravilan (I/E)	Nr. top.	Nr. tarla	Nr. parcelă	Categorie folosință	Suprafață parcelă	Identificator construcție	Cod grupă destinație	Suprafață construită	Nr. niveluri	Nr. CF	Constr. cu acte (DA/NU)
7551	Jud. ARAD, Com. Ususau	302233	302233	9210	E		103	1133/9	A	9210						

2. PROPRIETATEA / POSESIA

Titularul dreptului/posesiei			Data nașterii/ CUI	Domiciliu/ Sediul	Cotă parte	Identificator entitate asociată	Cotă parte teren	Mod de dobândire	Act juridic			Obs. privitoare la proprietar
Nume/ Denumire	Inițiala tatălui	Prenume							Tip act	Nr. act/ data	Emitent	
S.C. AGRO PRIMULA S.R.L.			16126278	Jud. ARAD, Com. Ususau, Loc. Ususau	1/1	TEREN		Convenție	Act notarial	480 / 30.09.2014	DEHELEAN SILVIU	

3. SARCINI / DEZMEMBRĂMINTE

Titular			Data nașterii/ CUI	Domiciliu/ Sediul	Tipul sarcinii sau al dezmembrămintelor dreptului de proprietate	Cotă parte	Identificator entitate asociată	Act juridic			Valoare ipotecă	Tip monedă
Nume/ Denumire	Inițiala tatălui	Prenume						Tip act	Nr. act/ data	Emitent		

4. NOTĂRI, PROCESE, INTERDICȚII

Tipul notării	Tip act	Nr. act/ data	Emitent	Identificator entitate asociată	Imobil împrejmuit / neîmprejmuit	Imobil contestat / necontestat	Alte observații
					N		

5. OBSERVAȚII



REGISTRUL CADASTRAL AL IMOBILELOR

UAT: Ususau

Sector cadastral nr.: 15

Zona cooperativizată/necooperativizată: Co

1. DESCRIEREA IMOBILULUI

DATE TEREN											DATE CONSTRUCȚII					
Identificator teren	Adresă imobil	Număr cadastral	Nr. CF	Suprafața măsurată	Intravilan/ Extravilan (I/E)	Nr. top.	Nr. tarla	Nr. parcelă	Categorie folosință	Suprafață parcelă	Identificator construcție	Cod grupă destinație	Suprafață construită	Nr. niveluri	Nr. CF	Constr. cu acte (DA/NU)
7552	Jud. ARAD, Com. Ususau	302211	302211	4377	E		103	1133/8	A	4377						

2. PROPRIETATEA / POSESIA

Titularul dreptului/posesiei			Data nașterii/ CUI	Domiciliu/ Sediu	Cotă parte	Identificator entitate asociată	Cotă parte teren	Mod de dobândire	Act juridic			Obs. privitoare la proprietar
Nume/ Denumire	Inițiala tatălui	Prenume							Tip act	Nr. act/ data	Emitent	
S.C. AGRO PRIMULA S.R.L.			16126278	Jud. ARAD, Com. Ususau, Loc. Ususau	1/1	TEREN		Conventie	Act notarial	480 / 30.09.2014	DEHELEAN SILVIU	

3. SARCINI / DEZMEMBRĂMINTE

Titular			Data nașterii/ CUI	Domiciliu/ Sediu	Tipul sarcinii sau al dezmembrămintelor dreptului de proprietate	Cotă parte	Identificator entitate asociată	Act juridic			Valoare ipotecă	Tip monedă
Nume/ Denumire	Inițiala tatălui	Prenume						Tip act	Nr. act/ data	Emitent		

4. NOTĂRI, PROCESE, INTERDICȚII

Tipul notării	Tip act	Nr. act/ data	Emitent	Identificator entitate asociată	Imobil împrejmuit / neîmprejmuit	Imobil contestat / necontestat	Alte observații
					N		

5. OBSERVAȚII



REGISTRUL CADASTRAL AL IMOBILELOR

UAT: Ususau

Sector cadastral nr.: 15

Zona cooperativizată/necooperativizată: Co

1. DESCRIEREA IMOBILULUI

DATE TEREN											DATE CONSTRUCȚII					
Identificator teren	Adresă imobil	Număr cadastral	Nr. CF	Suprafața măsurată	Intravilan/ Extravilan (I/E)	Nr. top.	Nr. tarla	Nr. parcelă	Categorie folosință	Suprafață parcelă	Identificator construcție	Cod grupă destinație	Suprafață construită	Nr. niveluri	Nr. CF	Constr. cu acte la (DA/NU)
7553	Jud. ARAD, Com. Ususau			6310	E		103	1133/7	A	6310						

2. PROPRIETATEA / POSESIA

Titularul dreptului/posesiei			Data nașterii/ CUI	Domiciliu/ Sediu	Cotă parte	Identificator entitate asociată	Cotă parte teren	Mod de dobândire	Act juridic			Obs. privitoare la proprietar
Nume/ Denumire	Inițiala tatălui	Prenume							Tip act	Nr. act/ data	Emitent	
KOVACS		IOSIF	-	Jud. ARAD, Com. Ususau, Loc. Ususau	1/1	TEREN		Constituire	Act administrativ	95911 / 31.01.2003	CJSDPAT ARAD	

3. SARCINI / DEZMEMBRĂMINTE

Titular			Data nașterii/ CUI	Domiciliu/ Sediu	Tipul sarcinii sau al dezmembrămintelor dreptului de proprietate	Cotă parte	Identificator entitate asociată	Act juridic			Valoare ipotecă	Tip monedă
Nume/ Denumire	Inițiala tatălui	Prenume						Tip act	Nr. act/ data	Emitent		

4. NOTĂRI, PROCESE, INTERDICȚII

Tipul notării	Tip act	Nr. act/ data	Emitent	Identificator entitate asociată	Imobil împrejmuit / neîmprejmuit	Imobil contestat / necontestat	Alte observații
					N		

5. OBSERVAȚII



REGISTRUL CADASTRAL AL IMOBILELOR

UAT: Ususau

Sector cadastral nr.: 15

Zona cooperativizată/necooperativizată: Co

1. DESCRIEREA IMOBILULUI

DATE TEREN											DATE CONSTRUCȚII					
Identificator teren	Adresă imobil	Număr cadastral	Nr. CF	Suprafața măsurată	Intravilan/ Extravilan (I/E)	Nr. top.	Nr. tarla	Nr. parcelă	Categorie folosință	Suprafață parcelă	Identificator construcție	Cod grupă destinație	Suprafață construită	Nr. niveluri	Nr. CF	Constr. cu acte (DA/NU)
7554	Jud. ARAD, Com. Ususau	1042	301103	12400	E		103	1133/6	A	12400						

2. PROPRIETATEA / POSESIA

Titularul dreptului/posesiei			Data nașterii/ CUI	Domiciliu/ Sediul	Cotă parte	Identificator entitate asociată	Cotă parte teren	Mod de dobândire	Act juridic			Obs. privitoare la proprietar
Nume/ Denumire	Inițiala tatălui	Prenume							Tip act	Nr. act/ data	Emitent	
S.C. AGRO PRIMULA S.R.L.			16126278	Jud. ARAD, Com. Ususau, Loc. Ususau	1/1	TEREN		Convenție	Act notarial	199 / 14.03.2012	DEHELEAN SILVIU	

3. SARCINI / DEZMEMBRĂMINTE

Titular			Data nașterii/ CUI	Domiciliu/ Sediul	Tipul sarcinii sau al dezmembrămintelor dreptului de proprietate	Cotă parte	Identificator entitate asociată	Act juridic			Valoare ipotecă	Tip monedă
Nume/ Denumire	Inițiala tatălui	Prenume						Tip act	Nr. act/ data	Emitent		

4. NOTĂRI, PROCESE, INTERDICȚII

Tipul notării	Tip act	Nr. act/ data	Emitent	Identificator entitate asociată	Imobil împrejmuit / neîmprejmuit	Imobil contestat / necontestat	Alte observații
					N		

5. OBSERVAȚII



REGISTRUL CADASTRAL AL IMOBILELOR

UAT: Ususau

Sector cadastral nr.: 15

Zona cooperativizată/necooperativizată: Co

1. DESCRIEREA IMOBILULUI

DATE TEREN											DATE CONSTRUCȚII					
Identificator teren	Adresă imobil	Număr cadastral	Nr. CF	Suprafața măsurată	Intravilan/ Extravilan (I/E)	Nr. top.	Nr. tarla	Nr. parcelă	Categorie folosință	Suprafață parcelă	Identificator construcție	Cod grupă destinație	Suprafață construită	Nr. niveluri	Nr. CF	Constr. cu acte la (DA/NU)
7556	Jud. ARAD, Com. Ususau			2691	E		103	1133/4	A	2691						

2. PROPRIETATEA / POSESIA

Titularul dreptului/posesiei			Data nașterii/ CUI	Domiciliu/ Sediu	Cotă parte	Identificator entitate asociată	Cotă parte teren	Mod de dobândire	Act juridic			Obs. privitoare la proprietar
Nume/ Denumire	Inițiala tatălui	Prenume							Tip act	Nr. act/ data	Emitent	
MIȘCU		GHEORGHE	-	Jud. ARAD, Com. Ususau, Loc. Ususau	1/1	TEREN		Reconstituire	Act administrativ	95800 / 17.01.2003	CJSDPAT ARAD	

3. SARCINI / DEZMEMBRĂMINTE

Titular			Data nașterii/ CUI	Domiciliu/ Sediu	Tipul sarcinii sau al dezmembrămintelor dreptului de proprietate	Cotă parte	Identificator entitate asociată	Act juridic			Valoare ipotecă	Tip monedă
Nume/ Denumire	Inițiala tatălui	Prenume						Tip act	Nr. act/ data	Emitent		

4. NOTĂRI, PROCESE, INTERDICȚII

Tipul notării	Tip act	Nr. act/ data	Emitent	Identificator entitate asociată	Imobil împrejmuit / neîmprejmuit	Imobil contestat / necontestat	Alte observații
					N		

5. OBSERVAȚII



REGISTRUL CADASTRAL AL IMOBILELOR

UAT: Ususau

Sector cadastral nr.: 15

Zona cooperativizată/necooperativizată: Co

1. DESCRIEREA IMOBILULUI

DATE TEREN											DATE CONSTRUCȚII					
Identificator teren	Adresă imobil	Număr cadastral	Nr. CF	Suprafața măsurată	Intravilan/ Extravilan (I/E)	Nr. top.	Nr. tarla	Nr. parcelă	Categorie folosință	Suprafață parcelă	Identificator construcție	Cod grupă destinație	Suprafață construită	Nr. niveluri	Nr. CF	Constr. cu acte (DA/NU)
7557	Jud. ARAD, Com. Ususau			6125	E		103	1133/3	A	6125						

2. PROPRIETATEA / POSESIA

Titularul dreptului/posesiei			Data nașterii/ CUI	Domiciliu/ Sediu	Cotă parte	Identificator entitate asociată	Cotă parte teren	Mod de dobândire	Act juridic			Obs. privitoare la proprietar
Nume/ Denumire	Inițiala tatălui	Prenume							Tip act	Nr. act/ data	Emitent	
BALICI		LETITIA	30.07.1949	Jud. ARAD, Com. Ususau, Loc. Ususau	1/1	TEREN		Sucesiune	Act notarial	23 / 09.04.2013	BNP TOADE CONSTANTIN	

3. SARCINI / DEZMEMBRĂMINTE

Titular			Data nașterii/ CUI	Domiciliu/ Sediu	Tipul sarcinii sau al dezmembrămintelor dreptului de proprietate	Cotă parte	Identificator entitate asociată	Act juridic			Valoare ipotecă	Tip monedă
Nume/ Denumire	Inițiala tatălui	Prenume						Tip act	Nr. act/ data	Emitent		

4. NOTĂRI, PROCESE, INTERDICȚII

Tipul notării	Tip act	Nr. act/ data	Emitent	Identificator entitate asociată	Imobil împrejmuit / neîmprejmuit	Imobil contestat / necontestat	Alte observații
					N		

5. OBSERVAȚII



REGISTRUL CADASTRAL AL IMOBILELOR

UAT: Ususau

Sector cadastral nr.: 15

Zona cooperativizată/necooperativizată: Co

1. DESCRIEREA IMOBILULUI

DATE TEREN											DATE CONSTRUCȚII					
Identificator teren	Adresă imobil	Număr cadastral	Nr. CF	Suprafața măsurată	Intravilan/ Extravilan (I/E)	Nr. top.	Nr. tarla	Nr. parcelă	Categorie folosință	Suprafață parcelă	Identificator construcție	Cod grupă destinație	Suprafață construită	Nr. niveluri	Nr. CF	Constr. cu acte (DA/NU)
7558	Jud. ARAD, Com. Ususau			10765	E		103	1133/2	A	10765						

2. PROPRIETATEA / POSESIA

Titularul dreptului/posesiei			Data nașterii/ CUI	Domiciliu/ Sediu	Cotă parte	Identificator entitate asociată	Cotă parte teren	Mod de dobândire	Act juridic			Obs. privitoare la proprietar
Nume/ Denumire	Inițiala tatălui	Prenume							Tip act	Nr. act/ data	Emitent	
BALICI		LETITIA	30.07.1949	Jud. ARAD, Com. Ususau, Loc. Ususau	1/1	TEREN		Sucesiune	Act notarial	24 / 09.04.2013	BNP TOADE CONSTANTIN	

3. SARCINI / DEZMEMBRĂMINTE

Titular			Data nașterii/ CUI	Domiciliu/ Sediu	Tipul sarcinii sau al dezmembrămintelor dreptului de proprietate	Cotă parte	Identificator entitate asociată	Act juridic			Valoare ipotecă	Tip monedă
Nume/ Denumire	Inițiala tatălui	Prenume						Tip act	Nr. act/ data	Emitent		

4. NOTĂRI, PROCESE, INTERDICȚII

Tipul notării	Tip act	Nr. act/ data	Emitent	Identificator entitate asociată	Imobil împrejmuit / neîmprejmuit	Imobil contestat / necontestat	Alte observații
					N		

5. OBSERVAȚII



REGISTRUL CADASTRAL AL IMOBILELOR

UAT: Ususau

Sector cadastral nr.: 15

Zona cooperativizată/necooperativizată: Co

1. DESCRIEREA IMOBILULUI

DATE TEREN											DATE CONSTRUCȚII					
Identificator teren	Adresă imobil	Număr cadastral	Nr. CF	Suprafața măsurată	Intravilan/ Extravilan (I/E)	Nr. top.	Nr. tarla	Nr. parcelă	Categorie folosință	Suprafață parcelă	Identificator construcție	Cod grupă destinație	Suprafață construită	Nr. niveluri	Nr. CF	Constr. cu acte (DA/NU)
7562	Jud. ARAD, Com. Ususau	979	301118	11600	E		103	1133/5	A	11600						

2. PROPRIETATEA / POSESIA

Titularul dreptului/posesiei			Data nașterii/ CUI	Domiciliu/ Sediul	Cotă parte	Identificator entitate asociată	Cotă parte teren	Mod de dobândire	Act juridic			Obs. privitoare la proprietar
Nume/ Denumire	Inițiala tatălui	Prenume							Tip act	Nr. act/ data	Emitent	
S.C. AGRO PRIMULA S.R.L.			16126278	Jud. ARAD, Com. Ususau, Loc. Ususau	1/1	TEREN		Convenție	Act notarial	281 / 03.04.2012	DEHELEAN SILVIU	

3. SARCINI / DEZMEMBRĂMINTE

Titular			Data nașterii/ CUI	Domiciliu/ Sediul	Tipul sarcinii sau al dezmembrămintelor dreptului de proprietate	Cotă parte	Identificator entitate asociată	Act juridic			Valoare ipotecă	Tip monedă
Nume/ Denumire	Inițiala tatălui	Prenume						Tip act	Nr. act/ data	Emitent		

4. NOTĂRI, PROCESE, INTERDICȚII

Tipul notării	Tip act	Nr. act/ data	Emitent	Identificator entitate asociată	Imobil împrejmuit / neîmprejmuit	Imobil contestat / necontestat	Alte observații
					N		

5. OBSERVAȚII



REGISTRUL CADASTRAL AL IMOBILELOR

UAT: Ususau

Sector cadastral nr.: 15

Zona cooperativizată/necooperativizată: Co

1. DESCRIEREA IMOBILULUI

DATE TEREN											DATE CONSTRUCȚII					
Identificator teren	Adresă imobil	Număr cadastral	Nr. CF	Suprafața măsurată	Intravilan/ Extravilan (I/E)	Nr. top.	Nr. tarla	Nr. parcelă	Categorie folosință	Suprafață parcelă	Identificator construcție	Cod grupă destinație	Suprafață construită	Nr. niveluri	Nr. CF	Constr. cu acte (DA/NU)
7757	Jud. ARAD, Com. Ususau			2900	E		104	1139/19/1	A	2900						

2. PROPRIETATEA / POSESIA

Titularul dreptului/posesiei			Data nașterii/ CUI	Domiciliu/ Sediu	Cotă parte	Identificator entitate asociată	Cotă parte teren	Mod de dobândire	Act juridic			Obs. privitoare la proprietar
Nume/ Denumire	Inițiala tatălui	Prenume							Tip act	Nr. act/ data	Emitent	
NEIDENTIFICAT		NEIDENTIFICAT	00000000000000	Jud. ARAD, Com. Ususau, Loc. Ususau	1/1	TEREN		Lege	Act normativ	7 / 13.03.1996	PARLAMENTUL ROMÂNIEI	


3. SARCINI / DEZMEMBRĂMINTE

Titular			Data nașterii/ CUI	Domiciliu/ Sediu	Tipul sarcinii sau al dezmembrămintelor dreptului de proprietate	Cotă parte	Identificator entitate asociată	Act juridic			Valoare ipotecă	Tip monedă
Nume/ Denumire	Inițiala tatălui	Prenume						Tip act	Nr. act/ data	Emitent		

4. NOTĂRI, PROCESE, INTERDICȚII

Tipul notării	Tip act	Nr. act/ data	Emitent	Identificator entitate asociată	Imobil împrejmuit / neîmprejmuit	Imobil contestat / necontestat	Alte observații
Se notează mențiunea proprietar neidentificat, rezerva comisiei locale de fond funciar.	Act normativ	7 / 13.03.1996	PARLAMENTUL ROMÂNIEI	7757	N		

5. OBSERVAȚII



REGISTRUL CADASTRAL AL IMOBILELOR

UAT: Ususau

Sector cadastral nr.: 15

Zona cooperativizată/necooperativizată: Co

1. DESCRIEREA IMOBILULUI

DATE TEREN											DATE CONSTRUCȚII					
Identificat or teren	Adresă imobil	Număr cadastral	Nr. CF	Suprafața măsurată	Intravilan/ Extravilan (I/E)	Nr. top.	Nr. tarla	Nr. parcelă	Categorie folosință	Suprafață parcelă	Identificator construcție	Cod grupă destinație	Suprafață construită	Nr. niveluri	Nr. CF	Constr. cu acte (DA/NU)
7761	Jud. ARAD, Com. Ususau	302044	302044	5800	E		112	1202/1/10	F	5800						

2. PROPRIETATEA / POSESIA

Titularul dreptului/posesiei			Data nașterii/ CUI	Domiciliu/ Sediu	Cotă parte	Identificator entitate asociată	Cotă parte teren	Mod de dobândire	Act juridic			Obs. privitoare la proprietar
Nume/ Denumire	Inițiala tatălui	Prenume							Tip act	Nr. act/ data	Emitent	
S.C. AGRO PRIMULA S.R.L.			16126278	Jud. ARAD, Com. Ususau, Loc. Ususau	1/1	TEREN		Convenție	Act notarial	45 / 25.01.2013	NAGY MANUELA- CRISTINA	


3. SARCINI / DEZMEMBRĂMINTE

Titular			Data nașterii/ CUI	Domiciliu/ Sediu	Tipul sarcinii sau al dezmembrămintelor dreptului de proprietate	Cotă parte	Identificator entitate asociată	Act juridic			Valoare ipotecă	Tip monedă
Nume/ Denumire	Inițiala tatălui	Prenume						Tip act	Nr. act/ data	Emitent		

4. NOTĂRI, PROCESE, INTERDICȚII

Tipul notării	Tip act	Nr. act/ data	Emitent	Identificator entitate asociată	Imobil împrejmuit / neîmprejmuit	Imobil contestat / necontestat	Alte observații
					N		

5. OBSERVAȚII



REGISTRUL CADASTRAL AL IMOBILELOR

UAT: Ususau

Sector cadastral nr.: 15

Zona cooperativizată/necooperativizată: Co

1. DESCRIEREA IMOBILULUI

DATE TEREN											DATE CONSTRUCȚII					
Identificator teren	Adresă imobil	Număr cadastral	Nr. CF	Suprafața măsurată	Intravilan/ Extravilan (I/E)	Nr. top.	Nr. tarla	Nr. parcelă	Categorie folosință	Suprafață parcelă	Identificator construcție	Cod grupă destinație	Suprafață construită	Nr. niveluri	Nr. CF	Constr. cu acte (DA/NU)
7762	Jud. ARAD, Com. Ususau	975	301224	5800	E		112	1202/1/9	F	5800						

2. PROPRIETATEA / POSESIA

Titularul dreptului/posesiei			Data nașterii/ CUI	Domiciliu/ Sediu	Cotă parte	Identificator entitate asociată	Cotă parte teren	Mod de dobândire	Act juridic			Obs. privitoare la proprietar
Nume/ Denumire	Inițiala tatălui	Prenume							Tip act	Nr. act/ data	Emitent	
S.C. AGRO PRIMULA S.R.L.			16126278	Jud. ARAD, Com. Ususau, Loc. Ususau	1/1	TEREN		Conventie	Act notarial	525 / 06.06.2012	DEHELEAN CORNEL	

3. SARCINI / DEZMEMBRĂMINTE

Titular			Data nașterii/ CUI	Domiciliu/ Sediu	Tipul sarcinii sau al dezmembrămintelor dreptului de proprietate	Cotă parte	Identificator entitate asociată	Act juridic			Valoare ipotecă	Tip monedă
Nume/ Denumire	Inițiala tatălui	Prenume						Tip act	Nr. act/ data	Emitent		

4. NOTĂRI, PROCESE, INTERDICȚII

Tipul notării	Tip act	Nr. act/ data	Emitent	Identificator entitate asociată	Imobil împrejmuit / neîmprejmuit	Imobil contestat / necontestat	Alte observații
					N		

5. OBSERVAȚII



REGISTRUL CADASTRAL AL IMOBILELOR

UAT: Ususau

Sector cadastral nr.: 15

Zona cooperativizată/necooperativizată: Co

1. DESCRIEREA IMOBILULUI

DATE TEREN											DATE CONSTRUCȚII					
Identificator teren	Adresă imobil	Număr cadastral	Nr. CF	Suprafața măsurată	Intravilan/ Extravilan (I/E)	Nr. top.	Nr. tarla	Nr. parcelă	Categorie folosință	Suprafață parcelă	Identificator construcție	Cod grupă destinație	Suprafață construită	Nr. niveluri	Nr. CF	Constr. cu acte la (DA/NU)
7763	Jud. ARAD, Com. Ususau			8700	E		112	1202/1/8	F	8700						

2. PROPRIETATEA / POSESIA

Titularul dreptului/posesiei			Data nașterii/ CUI	Domiciliu/ Sediul	Cotă parte	Identificator entitate asociată	Cotă parte teren	Mod de dobândire	Act juridic			Obs. privitoare la proprietar
Nume/ Denumire	Inițiala tatălui	Prenume							Tip act	Nr. act/ data	Emitent	
MARTIN		VICTOR	-	Jud. ARAD, Com. Ususau, Loc. Ususau	1/1	TEREN		Reconstituire	Act administrativ	95937 / 31.01.2003	CJSDPAT ARAD	

3. SARCINI / DEZMEMBRĂMINTE

Titular			Data nașterii/ CUI	Domiciliu/ Sediul	Tipul sarcinii sau al dezmembrămintelor dreptului de proprietate	Cotă parte	Identificator entitate asociată	Act juridic			Valoare ipotecă	Tip monedă
Nume/ Denumire	Inițiala tatălui	Prenume						Tip act	Nr. act/ data	Emitent		

4. NOTĂRI, PROCESE, INTERDICȚII

Tipul notării	Tip act	Nr. act/ data	Emitent	Identificator entitate asociată	Imobil împrejmuit / neîmprejmuit	Imobil contestat / necontestat	Alte observații
					N		

5. OBSERVAȚII



REGISTRUL CADASTRAL AL IMOBILELOR

UAT: Ususau

Sector cadastral nr.: 15

Zona cooperativizată/necooperativizată: Co

1. DESCRIEREA IMOBILULUI

DATE TEREN											DATE CONSTRUCȚII					
Identificator teren	Adresă imobil	Număr cadastral	Nr. CF	Suprafața măsurată	Intravilan/ Extravilan (I/E)	Nr. top.	Nr. tarla	Nr. parcelă	Categorie folosință	Suprafață parcelă	Identificator construcție	Cod grupă destinație	Suprafață construită	Nr. niveluri	Nr. CF	Constr. cu acte la (DA/NU)
7764	Jud. ARAD, Com. Ususau			5800	E		112	1202/1/6	F	5800						

2. PROPRIETATEA / POSESIA

Titularul dreptului/posesiei			Data nașterii/ CUI	Domiciliu/ Sediul	Cotă parte	Identificator entitate asociată	Cotă parte teren	Mod de dobândire	Act juridic			Obs. privitoare la proprietar
Nume/ Denumire	Inițiala tatălui	Prenume							Tip act	Nr. act/ data	Emitent	
OPRESCU		MARIA	-	Jud. ARAD, Com. Ususau, Loc. Ususau	1/1	TEREN		Reconstituire	Act administrativ	145211 / 07.02.2003	CJSDPAT ARAD	

3. SARCINI / DEZMEMBRĂMINTE

Titular			Data nașterii/ CUI	Domiciliu/ Sediul	Tipul sarcinii sau al dezmembrămintelor dreptului de proprietate	Cotă parte	Identificator entitate asociată	Act juridic			Valoare ipotecă	Tip monedă
Nume/ Denumire	Inițiala tatălui	Prenume						Tip act	Nr. act/ data	Emitent		

4. NOTĂRI, PROCESE, INTERDICȚII

Tipul notării	Tip act	Nr. act/ data	Emitent	Identificator entitate asociată	Imobil împrejmuit / neîmprejmuit	Imobil contestat / necontestat	Alte observații
					N		

5. OBSERVAȚII



REGISTRUL CADASTRAL AL IMOBILELOR

UAT: Ususau

Sector cadastral nr.: 15

Zona cooperativizată/necooperativizată: Co

1. DESCRIEREA IMOBILULUI

DATE TEREN											DATE CONSTRUCȚII					
Identificator teren	Adresă imobil	Număr cadastral	Nr. CF	Suprafața măsurată	Intravilan/ Extravilan (I/E)	Nr. top.	Nr. tarla	Nr. parcelă	Categorie folosință	Suprafață parcelă	Identificator construcție	Cod grupă destinație	Suprafață construită	Nr. niveluri	Nr. CF	Constr. cu acte (DA/NU)
7765	Jud. ARAD, Com. Ususau			1400	E		112	1202/1/5	F	1400						

2. PROPRIETATEA / POSESIA

Titularul dreptului/posesiei			Data nașterii/ CUI	Domiciliu/ Sediul	Cotă parte	Identificator entitate asociată	Cotă parte teren	Mod de dobândire	Act juridic			Obs. privitoare la proprietar
Nume/ Denumire	Inițiala tatălui	Prenume							Tip act	Nr. act/ data	Emitent	
MARTIN		IOAN	-	Jud. ARAD, Com. Ususau, Loc. Ususau	1/1	TEREN		Reconstituire	Act administrativ	95739 / 08.11.2002	CJSDPAT ARAD	

3. SARCINI / DEZMEMBRĂMINTE

Titular			Data nașterii/ CUI	Domiciliu/ Sediul	Tipul sarcinii sau al dezmembrămintelor dreptului de proprietate	Cotă parte	Identificator entitate asociată	Act juridic			Valoare ipotecă	Tip monedă
Nume/ Denumire	Inițiala tatălui	Prenume						Tip act	Nr. act/ data	Emitent		

4. NOTĂRI, PROCESE, INTERDICȚII

Tipul notării	Tip act	Nr. act/ data	Emitent	Identificator entitate asociată	Imobil împrejmuit / neîmprejmuit	Imobil contestat / necontestat	Alte observații
					N		

5. OBSERVAȚII



REGISTRUL CADASTRAL AL IMOBILELOR

UAT: Ususau

Sector cadastral nr.: 15

Zona cooperativizată/necooperativizată: Co

1. DESCRIEREA IMOBILULUI

DATE TEREN											DATE CONSTRUCȚII					
Identificator teren	Adresă imobil	Număr cadastral	Nr. CF	Suprafața măsurată	Intravilan/ Extravilan (I/E)	Nr. top.	Nr. tarla	Nr. parcelă	Categorie folosință	Suprafață parcelă	Identificator construcție	Cod grupă destinație	Suprafață construită	Nr. niveluri	Nr. CF	Constr. cu acte la (DA/NU)
7766	Jud. ARAD, Com. Ususau			5800	E		112	1202/1/4	F	5800						

2. PROPRIETATEA / POSESIA

Titularul dreptului/posesiei			Data nașterii/ CUI	Domiciliu/ Sediu	Cotă parte	Identificator entitate asociată	Cotă parte teren	Mod de dobândire	Act juridic			Obs. privitoare la proprietar
Nume/ Denumire	Inițiala tatălui	Prenume							Tip act	Nr. act/ data	Emitent	
NEDESCU		IOAN-VIDU-CORNELIU	-	Jud. ARAD, Com. Ususau, Loc. Ususau	1/1	TEREN		Reconstituire	Act administrativ	95524 / 04.10.2002	CJSDPAT ARAD	

3. SARCINI / DEZMEMBRĂMINTE

Titular			Data nașterii/ CUI	Domiciliu/ Sediu	Tipul sarcinii sau al dezmembrămintelor dreptului de proprietate	Cotă parte	Identificator entitate asociată	Act juridic			Valoare ipotecă	Tip monedă
Nume/ Denumire	Inițiala tatălui	Prenume						Tip act	Nr. act/ data	Emitent		

4. NOTĂRI, PROCESE, INTERDICȚII

Tipul notării	Tip act	Nr. act/ data	Emitent	Identificator entitate asociată	Imobil împrejmuit / neîmprejmuit	Imobil contestat / necontestat	Alte observații
					N		

5. OBSERVAȚII



REGISTRUL CADASTRAL AL IMOBILELOR

UAT: Ususau

Sector cadastral nr.: 15

Zona cooperativizată/necooperativizată: Co

1. DESCRIEREA IMOBILULUI

DATE TEREN											DATE CONSTRUCȚII					
Identificator teren	Adresă imobil	Număr cadastral	Nr. CF	Suprafața măsurată	Intravilan/ Extravilan (I/E)	Nr. top.	Nr. tarla	Nr. parcelă	Categorie folosință	Suprafață parcelă	Identificator construcție	Cod grupă destinație	Suprafață construită	Nr. niveluri	Nr. CF	Constr. cu acte la (DA/NU)
7767	Jud. ARAD, Com. Ususau			2900	E		112	1202/1/1	F	2900						

2. PROPRIETATEA / POSESIA

Titularul dreptului/posesiei			Data nașterii/ CUI	Domiciliu/ Sediu	Cotă parte	Identificator entitate asociată	Cotă parte teren	Mod de dobândire	Act juridic			Obs. privitoare la proprietar
Nume/ Denumire	Inițiala tatălui	Prenume							Tip act	Nr. act/ data	Emitent	
IORGA		MARIA	-	Jud. ARAD, Com. Ususau, Loc. Ususau	1/1	TEREN		Reconstituire	Act administrativ	144559 / 31.01.2003	CJSDPAT ARAD	

3. SARCINI / DEZMEMBRĂMINTE

Titular			Data nașterii/ CUI	Domiciliu/ Sediu	Tipul sarcinii sau al dezmembrămintelor dreptului de proprietate	Cotă parte	Identificator entitate asociată	Act juridic			Valoare ipotecă	Tip monedă
Nume/ Denumire	Inițiala tatălui	Prenume						Tip act	Nr. act/ data	Emitent		

4. NOTĂRI, PROCESE, INTERDICȚII

Tipul notării	Tip act	Nr. act/ data	Emitent	Identificator entitate asociată	Imobil împrejmuit / neîmprejmuit	Imobil contestat / necontestat	Alte observații
					N		

5. OBSERVAȚII



REGISTRUL CADASTRAL AL IMOBILELOR

UAT: Ususau

Sector cadastral nr.: 15

Zona cooperativizată/necooperativizată: Co

1. DESCRIEREA IMOBILULUI

DATE TEREN											DATE CONSTRUCȚII					
Identificat or teren	Adresă imobil	Număr cadastral	Nr. CF	Suprafața măsurată	Intravilan/ Extravilan (I/E)	Nr. top.	Nr. tarla	Nr. parcelă	Categorie folosință	Suprafață parcelă	Identificator construcție	Cod grupă destinație	Suprafață construită	Nr. niveluri	Nr. CF	Constr. cu acte (DA/NU)
7768	Jud. ARAD, Com. Ususau			25203	E		112	115/2	P	25203						

2. PROPRIETATEA / POSESIA

Titularul dreptului/posesiei			Data nașterii/ CUI	Domiciliu/ Sediu	Cotă parte	Identificator entitate asociată	Cotă parte teren	Mod de dobândire	Act juridic			Obs. privitoare la proprietar
Nume/ Denumire	Inițiala tatălui	Prenume							Tip act	Nr. act/ data	Emitent	
NEIDENTIFICAT		NEIDENTIFICAT	00000000000000	Jud. ARAD, Com. Ususau, Loc. Ususau	1/1	TEREN		Lege	Act normativ	7 / 13.03.1996	PARLAMENTUL ROMÂNIEI	


3. SARCINI / DEZMEMBRĂMINTE

Titular			Data nașterii/ CUI	Domiciliu/ Sediu	Tipul sarcinii sau al dezmembrămintelor dreptului de proprietate	Cotă parte	Identificator entitate asociată	Act juridic			Valoare ipotecă	Tip monedă
Nume/ Denumire	Inițiala tatălui	Prenume						Tip act	Nr. act/ data	Emitent		

4. NOTĂRI, PROCESE, INTERDICȚII

Tipul notării	Tip act	Nr. act/ data	Emitent	Identificator entitate asociată	Imobil împrejmuit / neîmprejmuit	Imobil contestat / necontestat	Alte observații
Se notează mențiunea proprietar neidentificat, rezerva comisiei locale de fond funciar.	Act normativ	7 / 13.03.1996	PARLAMENTUL ROMÂNIEI	7768	N		

5. OBSERVAȚII



REGISTRUL CADASTRAL AL IMOBILELOR

UAT: Ususau

Sector cadastral nr.: 15

Zona cooperativizată/necooperativizată: Co

1. DESCRIEREA IMOBILULUI

DATE TEREN											DATE CONSTRUCȚII					
Identificat or teren	Adresă imobil	Număr cadastral	Nr. CF	Suprafața măsurată	Intravilan/ Extravilan (I/E)	Nr. top.	Nr. tarla	Nr. parcelă	Categorie folosință	Suprafață parcelă	Identificator construcție	Cod grupă destinație	Suprafață construită	Nr. niveluri	Nr. CF	Constr. cu acte (DA/NU)
7769	Jud. ARAD, Com. Ususau			38566	E		112	115/1	PD	38566						

2. PROPRIETATEA / POSESIA

Titularul dreptului/posesiei			Data nașterii/ CUI	Domiciliu/ Sediul	Cotă parte	Identificator entitate asociată	Cotă parte teren	Mod de dobândire	Act juridic			Obs. privitoare la proprietar
Nume/ Denumire	Inițiala tatălui	Prenume							Tip act	Nr. act/ data	Emitent	
NEIDENTIFICAT		NEIDENTIFICAT	0000000000 000	Jud. ARAD, Com. Ususau, Loc. Ususau	1/1	TEREN		Lege	Act normativ	7 / 13.03.1996	PARLAMENTUL ROMÂNIEI	


3. SARCINI / DEZMEMBRĂMINTE

Titular			Data nașterii/ CUI	Domiciliu/ Sediul	Tipul sarcinii sau al dezmembrămintelor dreptului de proprietate	Cotă parte	Identificator entitate asociată	Act juridic			Valoare ipotecă	Tip monedă
Nume/ Denumire	Inițiala tatălui	Prenume						Tip act	Nr. act/ data	Emitent		

4. NOTĂRI, PROCESE, INTERDICȚII

Tipul notării	Tip act	Nr. act/ data	Emitent	Identificator entitate asociată	Imobil împrejmuit / neîmprejmuit	Imobil contestat / necontestat	Alte observații
Se notează mențiunea proprietar neidentificat, rezerva comisiei locale de fond funciar.	Act normativ	7 / 13.03.1996	PARLAMENTUL ROMÂNIEI	7769	N		

5. OBSERVAȚII



REGISTRUL CADASTRAL AL IMOBILELOR

UAT: Ususau

Sector cadastral nr.: 15

Zona cooperativizată/necooperativizată: Co

1. DESCRIEREA IMOBILULUI

DATE TEREN											DATE CONSTRUCȚII					
Identificator teren	Adresă imobil	Număr cadastral	Nr. CF	Suprafața măsurată	Intravilan/ Extravilan (I/E)	Nr. top.	Nr. tarla	Nr. parcelă	Categorie folosință	Suprafață parcelă	Identificator construcție	Cod grupă destinație	Suprafață construită	Nr. niveluri	Nr. CF	Constr. cu acte (DA/NU)
7770	Jud. ARAD, Com. Ususau			9575	E		105	1213/2	PD	9575						

2. PROPRIETATEA / POSESIA

Titularul dreptului/posesiei			Data nașterii/ CUI	Domiciliu/ Sediu	Cotă parte	Identificator entitate asociată	Cotă parte teren	Mod de dobândire	Act juridic			Obs. privitoare la proprietar
Nume/ Denumire	Inițiala tatălui	Prenume							Tip act	Nr. act/ data	Emitent	
NEIDENTIFICAT		NEIDENTIFICAT	00000000000000	Jud. ARAD, Com. Ususau, Loc. Ususau	1/1	TEREN		Lege	Act normativ	7 / 13.03.1996	PARLAMENTUL ROMÂNIEI	


3. SARCINI / DEZMEMBRĂMINTE

Titular			Data nașterii/ CUI	Domiciliu/ Sediu	Tipul sarcinii sau al dezmembrămintelor dreptului de proprietate	Cotă parte	Identificator entitate asociată	Act juridic			Valoare ipotecă	Tip monedă
Nume/ Denumire	Inițiala tatălui	Prenume						Tip act	Nr. act/ data	Emitent		

4. NOTĂRI, PROCESE, INTERDICȚII

Tipul notării	Tip act	Nr. act/ data	Emitent	Identificator entitate asociată	Imobil împrejmuit / neîmprejmuit	Imobil contestat / necontestat	Alte observații
Se notează mențiunea proprietar neidentificat, rezerva comisiei locale de fond funciar.	Act normativ	7 / 13.03.1996	PARLAMENTUL ROMÂNIEI	7770	N		

5. OBSERVAȚII



REGISTRUL CADASTRAL AL IMOBILELOR

UAT: Ususau

Sector cadastral nr.: 15

Zona cooperativizată/necooperativizată: Co

1. DESCRIEREA IMOBILULUI

DATE TEREN											DATE CONSTRUCȚII					
Identificator teren	Adresă imobil	Număr cadastral	Nr. CF	Suprafața măsurată	Intravilan/ Extravilan (I/E)	Nr. top.	Nr. tarla	Nr. parcelă	Categorie folosință	Suprafață parcelă	Identificator construcție	Cod grupă destinație	Suprafață construită	Nr. niveluri	Nr. CF	Constr. cu acte (DA/NU)
7811	Jud. ARAD, Com. Ususau			31500	E		107	1191/3	A	31500						

2. PROPRIETATEA / POSESIA

Titularul dreptului/posesiei			Data nașterii/ CUI	Domiciliu/ Sediu	Cotă parte	Identificator entitate asociată	Cotă parte teren	Mod de dobândire	Act juridic			Obs. privitoare la proprietar
Nume/ Denumire	Inițiala tatălui	Prenume							Tip act	Nr. act/ data	Emitent	
NEIDENTIFICAT		NEIDENTIFICAT	00000000000000	Jud. ARAD, Com. Ususau, Loc. Ususau	1/1	TEREN		Lege	Act normativ	7 / 13.03.1996	PARLAMENTUL ROMÂNIEI	


3. SARCINI / DEZMEMBRĂMINTE

Titular			Data nașterii/ CUI	Domiciliu/ Sediu	Tipul sarcinii sau al dezmembrămintelor dreptului de proprietate	Cotă parte	Identificator entitate asociată	Act juridic			Valoare ipotecă	Tip monedă
Nume/ Denumire	Inițiala tatălui	Prenume						Tip act	Nr. act/ data	Emitent		

4. NOTĂRI, PROCESE, INTERDICȚII

Tipul notării	Tip act	Nr. act/ data	Emitent	Identificator entitate asociată	Imobil împrejmuit / neîmprejmuit	Imobil contestat / necontestat	Alte observații
Se notează mențiunea proprietar neidentificat, rezerva comisiei locale de fond funciar.	Act normativ	7 / 13.03.1996	PARLAMENTUL ROMÂNIEI	7811	N		

5. OBSERVAȚII



REGISTRUL CADASTRAL AL IMOBILELOR

UAT: Ususau

Sector cadastral nr.: 15

Zona cooperativizată/necooperativizată: Co

1. DESCRIEREA IMOBILULUI

DATE TEREN											DATE CONSTRUCȚII					
Identificat or teren	Adresă imobil	Număr cadastral	Nr. CF	Suprafața măsurată	Intravilan/ Extravilan (I/E)	Nr. top.	Nr. tarla	Nr. parcelă	Categorie folosință	Suprafață parcelă	Identificator construcție	Cod grupă destinație	Suprafață construită	Nr. niveluri	Nr. CF	Constr. cu acte (DA/NU)
7812	Jud. ARAD, Com. Ususau			12621	E		105	1147	N	12621						

2. PROPRIETATEA / POSESIA

Titularul dreptului/posesiei			Data nașterii/ CUI	Domiciliu/ Sediu	Cotă parte	Identificator entitate asociată	Cotă parte teren	Mod de dobândire	Act juridic			Obs. privitoare la proprietar
Nume/ Denumire	Inițiala tatălui	Prenume							Tip act	Nr. act/ data	Emitent	
NEIDENTIFICAT		NEIDENTIFICAT	0000000000 000	Jud. ARAD, Com. Ususau, Loc. Ususau	1/1	TEREN		Lege	Act normativ	7 / 13.03.1996	PARLAMENTUL ROMÂNIEI	


3. SARCINI / DEZMEMBRĂMINTE

Titular			Data nașterii/ CUI	Domiciliu/ Sediu	Tipul sarcinii sau al dezmembrămintelor dreptului de proprietate	Cotă parte	Identificator entitate asociată	Act juridic			Valoare ipotecă	Tip monedă
Nume/ Denumire	Inițiala tatălui	Prenume						Tip act	Nr. act/ data	Emitent		

4. NOTĂRI, PROCESE, INTERDICȚII

Tipul notării	Tip act	Nr. act/ data	Emitent	Identificator entitate asociată	Imobil împrejmuit / neîmprejmuit	Imobil contestat / necontestat	Alte observații
Se notează mențiunea proprietar neidentificat, rezerva comisiei locale de fond funciar.	Act normativ	7 / 13.03.1996	PARLAMENTUL ROMÂNIEI	7812	N		

5. OBSERVAȚII



REGISTRUL CADASTRAL AL IMOBILELOR

UAT: Ususau

Sector cadastral nr.: 15

Zona cooperativizată/necooperativizată: Co

1. DESCRIEREA IMOBILULUI

DATE TEREN											DATE CONSTRUCȚII					
Identificator teren	Adresă imobil	Număr cadastral	Nr. CF	Suprafața măsurată	Intravilan/ Extravilan (I/E)	Nr. top.	Nr. tarla	Nr. parcelă	Categorie folosință	Suprafață parcelă	Identificator construcție	Cod grupă destinație	Suprafață construită	Nr. niveluri	Nr. CF	Constr. cu acte (DA/NU)
7813	Jud. ARAD, Com. Ususau			521	E		105	1153/8	DR	521						

2. PROPRIETATEA / POSESIA

Titularul dreptului/posesiei			Data nașterii/ CUI	Domiciliu/ Sediul	Cotă parte	Identificator entitate asociată	Cotă parte teren	Mod de dobândire	Act juridic			Obs. privitoare la proprietar
Nume/ Denumire	Inițiala tatălui	Prenume							Tip act	Nr. act/ data	Emitent	
NEIDENTIFICAT			0000000000000	Jud. ARAD, Com. Ususau, Loc. Ususau	1/1	TEREN		Lege	Act normativ	7 / 13.03.1996	PARLAMENTUL ROMÂNIEI	Proprietar neidentificat


3. SARCINI / DEZMEMBRĂMINTE

Titular			Data nașterii/ CUI	Domiciliu/ Sediul	Tipul sarcinii sau al dezmembrămintelor dreptului de proprietate	Cotă parte	Identificator entitate asociată	Act juridic			Valoare ipotecă	Tip monedă
Nume/ Denumire	Inițiala tatălui	Prenume						Tip act	Nr. act/ data	Emitent		

4. NOTĂRI, PROCESE, INTERDICȚII

Tipul notării	Tip act	Nr. act/ data	Emitent	Identificator entitate asociată	Imobil împrejmuit / neîmprejmuit	Imobil contestat / necontestat	Alte observații
Se notează mențiunea de proprietar neidentificat.	Act normativ	7 / 13.03.1996	PARLAMENTUL ROMÂNIEI	7813	N		

5. OBSERVAȚII



REGISTRUL CADASTRAL AL IMOBILELOR

UAT: Ususau

Sector cadastral nr.: 15

Zona cooperativizată/necooperativizată: Co

1. DESCRIEREA IMOBILULUI

DATE TEREN											DATE CONSTRUCȚII					
Identificator teren	Adresă imobil	Număr cadastral	Nr. CF	Suprafața măsurată	Intravilan/ Extravilan (I/E)	Nr. top.	Nr. tarla	Nr. parcelă	Categorie folosință	Suprafață parcelă	Identificator construcție	Cod grupă destinație	Suprafață construită	Nr. niveluri	Nr. CF	Constr. cu acte (DA/NU)
7814	Jud. ARAD, Com. Ususau			2862	E		105	1143/2	DR	2862						

2. PROPRIETATEA / POSESIA

Titularul dreptului/posesiei			Data nașterii/ CUI	Domiciliu/ Sediul	Cotă parte	Identificator entitate asociată	Cotă parte teren	Mod de dobândire	Act juridic			Obs. privitoare la proprietar
Nume/ Denumire	Inițiala tatălui	Prenume							Tip act	Nr. act/ data	Emitent	
NEIDENTIFICAT			00000000000000	Jud. ARAD, Com. Ususau, Loc. Ususau	1/1	TEREN		Lege	Act normativ	7 / 13.03.1996	PARLAMENTUL ROMÂNIEI	Proprietar neidentificat

3. SARCINI / DEZMEMBRĂMINTE

Titular			Data nașterii/ CUI	Domiciliu/ Sediul	Tipul sarcinii sau al dezmembrămintelor dreptului de proprietate	Cotă parte	Identificator entitate asociată	Act juridic			Valoare ipotecă	Tip monedă
Nume/ Denumire	Inițiala tatălui	Prenume						Tip act	Nr. act/ data	Emitent		

4. NOTĂRI, PROCESE, INTERDICȚII

Tipul notării	Tip act	Nr. act/ data	Emitent	Identificator entitate asociată	Imobil împrejmuit / neîmprejmuit	Imobil contestat / necontestat	Alte observații
Se notează mențiunea de proprietar neidentificat.	Act normativ	7 / 13.03.1996	PARLAMENTUL ROMÂNIEI	7814	N		

5. OBSERVAȚII



REGISTRUL CADASTRAL AL IMOBILELOR

UAT: Ususau

Sector cadastral nr.: 15

Zona cooperativizată/necooperativizată: Co

1. DESCRIEREA IMOBILULUI

DATE TEREN											DATE CONSTRUCȚII					
Identificat or teren	Adresă imobil	Număr cadastral	Nr. CF	Suprafața măsurată	Intravilan/ Extravilan (I/E)	Nr. top.	Nr. tarla	Nr. parcelă	Categorie folosință	Suprafață parcelă	Identificator construcție	Cod grupă destinație	Suprafață construită	Nr. niveluri	Nr. CF	Constr. cu acte (DA/NU)
7815	Jud. ARAD, Com. Ususau			1714	E		105	1158/1	DR	1714						

2. PROPRIETATEA / POSESIA

Titularul dreptului/posesiei			Data nașterii/ CUI	Domiciliu/ Sediul	Cotă parte	Identificator entitate asociată	Cotă parte teren	Mod de dobândire	Act juridic			Obs. privitoare la proprietar
Nume/ Denumire	Inițiala tatălui	Prenume							Tip act	Nr. act/ data	Emitent	
NEIDENTIFICAT			00000000000000	Jud. ARAD, Com. Ususau, Loc. Ususau	1/1	TEREN		Lege	Act normativ	7 / 13.03.1996	PARLAMENTUL ROMÂNIEI	Proprietar neidentificat


3. SARCINI / DEZMEMBRĂMINTE

Titular			Data nașterii/ CUI	Domiciliu/ Sediul	Tipul sarcinii sau al dezmembrămintelor dreptului de proprietate	Cotă parte	Identificator entitate asociată	Act juridic			Valoare ipotecă	Tip monedă
Nume/ Denumire	Inițiala tatălui	Prenume						Tip act	Nr. act/ data	Emitent		

4. NOTĂRI, PROCESE, INTERDICȚII

Tipul notării	Tip act	Nr. act/ data	Emitent	Identificator entitate asociată	Imobil împrejmuit / neîmprejmuit	Imobil contestat / necontestat	Alte observații
Se noteaza mentiunea de proprietar neidentificat.	Act normativ	7 / 13.03.1996	PARLAMENTUL ROMÂNIEI	7815	N		

5. OBSERVAȚII



REGISTRUL CADASTRAL AL IMOBILELOR

UAT: Ususau

Sector cadastral nr.: 15

Zona cooperativizată/necooperativizată: Co

1. DESCRIEREA IMOBILULUI

DATE TEREN											DATE CONSTRUCȚII					
Identificat or teren	Adresă imobil	Număr cadastral	Nr. CF	Suprafața măsurată	Intravilan/ Extravilan (I/E)	Nr. top.	Nr. tarla	Nr. parcelă	Categorie folosință	Suprafață parcelă	Identificator construcție	Cod grupă destinație	Suprafață construită	Nr. niveluri	Nr. CF	Constr. cu acte (DA/NU)
7816	Jud. ARAD, Com. Ususau	308782	308782	159969	E		112	1213	PD	159969						

2. PROPRIETATEA / POSESIA

Titularul dreptului/posesiei			Data nașterii/ CUI	Domiciliu/ Sediu	Cotă parte	Identificator entitate asociată	Cotă parte teren	Mod de dobândire	Act juridic			Obs. privitoare la proprietar
Nume/ Denumire	Inițiala tatălui	Prenume							Tip act	Nr. act/ data	Emitent	
COMUNA USUSAU			3519194	Jud. ARAD, Com. Ususau, Loc. Ususau, Nr. 87A	1/1	TEREN		Lege	Act administrativ	49- HOTARARE- / 16.08.2022	COMISIA JUDETEANA ARAD	


3. SARCINI / DEZMEMBRĂMINTE

Titular			Data nașterii/ CUI	Domiciliu/ Sediu	Tipul sarcinii sau al dezmembrămintelor dreptului de proprietate	Cotă parte	Identificator entitate asociată	Act juridic			Valoare ipotecă	Tip monedă
Nume/ Denumire	Inițiala tatălui	Prenume						Tip act	Nr. act/ data	Emitent		

4. NOTĂRI, PROCESE, INTERDICȚII

Tipul notării	Tip act	Nr. act/ data	Emitent	Identificator entitate asociată	Imobil împrejmuit / neîmprejmuit	Imobil contestat / necontestat	Alte observații
					N		

5. OBSERVAȚII



REGISTRUL CADASTRAL AL IMOBILELOR

UAT: Ususau

Sector cadastral nr.: 15

Zona cooperativizată/necooperativizată: Co

1. DESCRIEREA IMOBILULUI

DATE TEREN											DATE CONSTRUCȚII					
Identificator teren	Adresă imobil	Număr cadastral	Nr. CF	Suprafața măsurată	Intravilan/ Extravilan (I/E)	Nr. top.	Nr. tarla	Nr. parcelă	Categorie folosință	Suprafață parcelă	Identificator construcție	Cod grupă destinație	Suprafață construită	Nr. niveluri	Nr. CF	Constr. cu acte (DA/NU)
7822	Jud. ARAD, Com. Ususau			699	E		111	1155	DR	699						

2. PROPRIETATEA / POSESIA

Titularul dreptului/posesiei			Data nașterii/ CUI	Domiciliu/ Sediul	Cotă parte	Identificator entitate asociată	Cotă parte teren	Mod de dobândire	Act juridic			Obs. privitoare la proprietar
Nume/ Denumire	Inițiala tatălui	Prenume							Tip act	Nr. act/ data	Emitent	
NEIDENTIFICAT			0000000000000	Jud. ARAD, Com. Ususau, Loc. Ususau	1/1	TEREN		Lege	Act normativ	7 / 13.03.1996	PARLAMENTUL ROMÂNIEI	Proprietar neidentificat

3. SARCINI / DEZMEMBRĂMINTE

Titular			Data nașterii/ CUI	Domiciliu/ Sediul	Tipul sarcinii sau al dezmembrămintelor dreptului de proprietate	Cotă parte	Identificator entitate asociată	Act juridic			Valoare ipotecă	Tip monedă
Nume/ Denumire	Inițiala tatălui	Prenume						Tip act	Nr. act/ data	Emitent		

4. NOTĂRI, PROCESE, INTERDICȚII

Tipul notării	Tip act	Nr. act/ data	Emitent	Identificator entitate asociată	Imobil împrejmuit / neîmprejmuit	Imobil contestat / necontestat	Alte observații
Se noteaza mentiunea de proprietar neidentificat.	Act normativ	7 / 13.03.1996	PARLAMENTUL ROMÂNIEI	7822	N		

5. OBSERVAȚII



REGISTRUL CADASTRAL AL IMOBILELOR

UAT: Ususau

Sector cadastral nr.: 15

Zona cooperativizată/necooperativizată: Co

1. DESCRIEREA IMOBILULUI

DATE TEREN											DATE CONSTRUCȚII					
Identificat or teren	Adresă imobil	Număr cadastral	Nr. CF	Suprafața măsurată	Intravilan/ Extravilan (I/E)	Nr. top.	Nr. tarla	Nr. parcelă	Categorie folosință	Suprafață parcelă	Identificator construcție	Cod grupă destinație	Suprafață construită	Nr. niveluri	Nr. CF	Constr. cu acte (DA/NU)
7823	Jud. ARAD, Com. Ususau			4477	E		105	1143/1	DR	4477						

2. PROPRIETATEA / POSESIA

Titularul dreptului/posesiei			Data nașterii/ CUI	Domiciliu/ Sediul	Cotă parte	Identificator entitate asociată	Cotă parte teren	Mod de dobândire	Act juridic			Obs. privitoare la proprietar
Nume/ Denumire	Inițiala tatălui	Prenume							Tip act	Nr. act/ data	Emitent	
NEIDENTIFICAT			00000000000000	Jud. ARAD, Com. Ususau, Loc. Ususau	1/1	TEREN		Lege	Act normativ	7 / 13.03.1996	PARLAMENTUL ROMÂNIEI	Proprietar neidentificat


3. SARCINI / DEZMEMBRĂMINTE

Titular			Data nașterii/ CUI	Domiciliu/ Sediul	Tipul sarcinii sau al dezmembrămintelor dreptului de proprietate	Cotă parte	Identificator entitate asociată	Act juridic			Valoare ipotecă	Tip monedă
Nume/ Denumire	Inițiala tatălui	Prenume						Tip act	Nr. act/ data	Emitent		

4. NOTĂRI, PROCESE, INTERDICȚII

Tipul notării	Tip act	Nr. act/ data	Emitent	Identificator entitate asociată	Imobil împrejmuit / neîmprejmuit	Imobil contestat / necontestat	Alte observații
Se noteaza mentiunea de proprietar neidentificat.	Act normativ	7 / 13.03.1996	PARLAMENTUL ROMÂNIEI	7823	N		

5. OBSERVAȚII



REGISTRUL CADASTRAL AL IMOBILELOR

UAT: Ususau

Sector cadastral nr.: 15

Zona cooperativizată/necooperativizată: Co

1. DESCRIEREA IMOBILULUI

DATE TEREN											DATE CONSTRUCȚII					
Identificator teren	Adresă imobil	Număr cadastral	Nr. CF	Suprafața măsurată	Intravilan/ Extravilan (I/E)	Nr. top.	Nr. tarla	Nr. parcelă	Categorie folosință	Suprafață parcelă	Identificator construcție	Cod grupă destinație	Suprafață construită	Nr. niveluri	Nr. CF	Constr. cu acte (DA/NU)
7824	Jud. ARAD, Com. Ususau			1030	E		111	1155	DR	1030						

2. PROPRIETATEA / POSESIA

Titularul dreptului/posesiei			Data nașterii/ CUI	Domiciliu/ Sediul	Cotă parte	Identificator entitate asociată	Cotă parte teren	Mod de dobândire	Act juridic			Obs. privitoare la proprietar
Nume/ Denumire	Inițiala tatălui	Prenume							Tip act	Nr. act/ data	Emitent	
NEIDENTIFICAT			00000000000000	Jud. ARAD, Com. Ususau, Loc. Ususau	1/1	TEREN		Lege	Act normativ	7 / 13.03.1996	PARLAMENTUL ROMÂNIEI	Proprietar neidentificat

3. SARCINI / DEZMEMBRĂMINTE

Titular			Data nașterii/ CUI	Domiciliu/ Sediul	Tipul sarcinii sau al dezmembrămintelor dreptului de proprietate	Cotă parte	Identificator entitate asociată	Act juridic			Valoare ipotecă	Tip monedă
Nume/ Denumire	Inițiala tatălui	Prenume						Tip act	Nr. act/ data	Emitent		

4. NOTĂRI, PROCESE, INTERDICȚII

Tipul notării	Tip act	Nr. act/ data	Emitent	Identificator entitate asociată	Imobil împrejmuit / neîmprejmuit	Imobil contestat / necontestat	Alte observații
Se notează mențiunea de proprietar neidentificat.	Act normativ	7 / 13.03.1996	PARLAMENTUL ROMÂNIEI	7824	N		

5. OBSERVAȚII



REGISTRUL CADASTRAL AL IMOBILELOR

UAT: Ususau

Sector cadastral nr.: 15

Zona cooperativizată/necooperativizată: Co

1. DESCRIEREA IMOBILULUI

DATE TEREN											DATE CONSTRUCȚII					
Identificator teren	Adresă imobil	Număr cadastral	Nr. CF	Suprafața măsurată	Intravilan/ Extravilan (I/E)	Nr. top.	Nr. tarla	Nr. parcelă	Categorie folosință	Suprafață parcelă	Identificator construcție	Cod grupă destinație	Suprafață construită	Nr. niveluri	Nr. CF	Constr. cu acte (DA/NU)
7825	Jud. ARAD, Com. Ususau			4812	E		104	1157/3	DR	4812						

2. PROPRIETATEA / POSESIA

Titularul dreptului/posesiei			Data nașterii/ CUI	Domiciliu/ Sediu	Cotă parte	Identificator entitate asociată	Cotă parte teren	Mod de dobândire	Act juridic			Obs. privitoare la proprietar
Nume/ Denumire	Inițiala tatălui	Prenume							Tip act	Nr. act/ data	Emitent	
NEIDENTIFICAT			0000000000000	Jud. ARAD, Com. Ususau, Loc. Ususau	1/1	TEREN		Lege	Act normativ	7 / 13.03.1996	PARLAMENTUL ROMÂNIEI	Proprietar neidentificat


3. SARCINI / DEZMEMBRĂMINTE

Titular			Data nașterii/ CUI	Domiciliu/ Sediu	Tipul sarcinii sau al dezmembrămintelor dreptului de proprietate	Cotă parte	Identificator entitate asociată	Act juridic			Valoare ipotecă	Tip monedă
Nume/ Denumire	Inițiala tatălui	Prenume						Tip act	Nr. act/ data	Emitent		

4. NOTĂRI, PROCESE, INTERDICȚII

Tipul notării	Tip act	Nr. act/ data	Emitent	Identificator entitate asociată	Imobil împrejmuit / neîmprejmuit	Imobil contestat / necontestat	Alte observații
Se noteaza mentiunea de proprietar neidentificat.	Act normativ	7 / 13.03.1996	PARLAMENTUL ROMÂNIEI	7825	N		

5. OBSERVAȚII



REGISTRUL CADASTRAL AL IMOBILELOR

UAT: Ususau

Sector cadastral nr.: 15

Zona cooperativizată/necooperativizată: Co

1. DESCRIEREA IMOBILULUI

DATE TEREN											DATE CONSTRUCȚII					
Identificator teren	Adresă imobil	Număr cadastral	Nr. CF	Suprafața măsurată	Intravilan/ Extravilan (I/E)	Nr. top.	Nr. tarla	Nr. parcelă	Categorie folosință	Suprafață parcelă	Identificator construcție	Cod grupă destinație	Suprafață construită	Nr. niveluri	Nr. CF	Constr. cu acte (DA/NU)
7826	Jud. ARAD, Com. Ususau			1196	E		104	1155	DR	1196						

2. PROPRIETATEA / POSESIA

Titularul dreptului/posesiei			Data nașterii/ CUI	Domiciliu/ Sediul	Cotă parte	Identificator entitate asociată	Cotă parte teren	Mod de dobândire	Act juridic			Obs. privitoare la proprietar
Nume/ Denumire	Inițiala tatălui	Prenume							Tip act	Nr. act/ data	Emitent	
NEIDENTIFICAT			00000000000000	Jud. ARAD, Com. Ususau, Loc. Ususau	1/1	TEREN		Lege	Act normativ	7 / 13.03.1996	PARLAMENTUL ROMÂNIEI	Proprietar neidentificat

3. SARCINI / DEZMEMBRĂMINTE

Titular			Data nașterii/ CUI	Domiciliu/ Sediul	Tipul sarcinii sau al dezmembrămintelor dreptului de proprietate	Cotă parte	Identificator entitate asociată	Act juridic			Valoare ipotecă	Tip monedă
Nume/ Denumire	Inițiala tatălui	Prenume						Tip act	Nr. act/ data	Emitent		

4. NOTĂRI, PROCESE, INTERDICȚII

Tipul notării	Tip act	Nr. act/ data	Emitent	Identificator entitate asociată	Imobil împrejmuit / neîmprejmuit	Imobil contestat / necontestat	Alte observații
Se notează mențiunea de proprietar neidentificat.	Act normativ	7 / 13.03.1996	PARLAMENTUL ROMÂNIEI	7826	N		

5. OBSERVAȚII



REGISTRUL CADASTRAL AL IMOBILELOR

UAT: Ususau

Sector cadastral nr.: 15

Zona cooperativizată/necooperativizată: Co

1. DESCRIEREA IMOBILULUI

DATE TEREN											DATE CONSTRUCȚII					
Identificat or teren	Adresă imobil	Număr cadastral	Nr. CF	Suprafața măsurată	Intravilan/ Extravilan (I/E)	Nr. top.	Nr. tarla	Nr. parcelă	Categorie folosință	Suprafață parcelă	Identificator construcție	Cod grupă destinație	Suprafață construită	Nr. niveluri	Nr. CF	Constr. cu acte (DA/NU)
7827	Jud. ARAD, Com. Ususau			766	E		111	1143	DR	766						

2. PROPRIETATEA / POSESIA

Titularul dreptului/posesiei			Data nașterii/ CUI	Domiciliu/ Sediul	Cotă parte	Identificator entitate asociată	Cotă parte teren	Mod de dobândire	Act juridic			Obs. privitoare la proprietar
Nume/ Denumire	Inițiala tatălui	Prenume							Tip act	Nr. act/ data	Emitent	
NEIDENTIFICAT			0000000000 000	Jud. ARAD, Com. Ususau, Loc. Ususau	1/1	TEREN		Lege	Act normativ	7 / 13.03.1996	PARLAMENTUL ROMÂNIEI	Proprietar neidentificat

3. SARCINI / DEZMEMBRĂMINTE

Titular			Data nașterii/ CUI	Domiciliu/ Sediul	Tipul sarcinii sau al dezmembrămintelor dreptului de proprietate	Cotă parte	Identificator entitate asociată	Act juridic			Valoare ipotecă	Tip monedă
Nume/ Denumire	Inițiala tatălui	Prenume						Tip act	Nr. act/ data	Emitent		

4. NOTĂRI, PROCESE, INTERDICȚII

Tipul notării	Tip act	Nr. act/ data	Emitent	Identificator entitate asociată	Imobil împrejmuit / neîmprejmuit	Imobil contestat / necontestat	Alte observații
Se noteaza mentiunea de proprietar neidentificat.	Act normativ	7 / 13.03.1996	PARLAMENTUL ROMÂNIEI	7827	N		

5. OBSERVAȚII



REGISTRUL CADASTRAL AL IMOBILELOR

UAT: Ususau

Sector cadastral nr.: 15

Zona cooperativizată/necooperativizată: Co

1. DESCRIEREA IMOBILULUI

DATE TEREN											DATE CONSTRUCȚII					
Identificator teren	Adresă imobil	Număr cadastral	Nr. CF	Suprafața măsurată	Intravilan/ Extravilan (I/E)	Nr. top.	Nr. tarla	Nr. parcelă	Categorie folosință	Suprafață parcelă	Identificator construcție	Cod grupă destinație	Suprafață construită	Nr. niveluri	Nr. CF	Constr. cu acte (DA/NU)
7829	Jud. ARAD, Com. Ususau			1461	E		105	1143/1	DR	1461						

2. PROPRIETATEA / POSESIA

Titularul dreptului/posesiei			Data nașterii/ CUI	Domiciliu/ Sediu	Cotă parte	Identificator entitate asociată	Cotă parte teren	Mod de dobândire	Act juridic			Obs. privitoare la proprietar
Nume/ Denumire	Inițiala tatălui	Prenume							Tip act	Nr. act/ data	Emitent	
NEIDENTIFICAT			0000000000000	Jud. ARAD, Com. Ususau, Loc. Ususau	1/1	TEREN		Lege	Act normativ	7 / 13.03.1996	PARLAMENTUL ROMÂNIEI	Proprietar neidentificat

3. SARCINI / DEZMEMBRĂMINTE

Titular			Data nașterii/ CUI	Domiciliu/ Sediu	Tipul sarcinii sau al dezmembrămintelor dreptului de proprietate	Cotă parte	Identificator entitate asociată	Act juridic			Valoare ipotecă	Tip monedă
Nume/ Denumire	Inițiala tatălui	Prenume						Tip act	Nr. act/ data	Emitent		

4. NOTĂRI, PROCESE, INTERDICȚII

Tipul notării	Tip act	Nr. act/ data	Emitent	Identificator entitate asociată	Imobil împrejmuit / neîmprejmuit	Imobil contestat / necontestat	Alte observații
Se noteaza mentiunea de proprietar neidentificat.	Act normativ	7 / 13.03.1996	PARLAMENTUL ROMÂNIEI	7829	N		

5. OBSERVAȚII



REGISTRUL CADASTRAL AL IMOBILELOR

UAT: Ususau

Sector cadastral nr.: 15

Zona cooperativizată/necooperativizată: Co

1. DESCRIEREA IMOBILULUI

DATE TEREN											DATE CONSTRUCȚII					
Identificator teren	Adresă imobil	Număr cadastral	Nr. CF	Suprafața măsurată	Intravilan/ Extravilan (I/E)	Nr. top.	Nr. tarla	Nr. parcelă	Categorie folosință	Suprafață parcelă	Identificator construcție	Cod grupă destinație	Suprafață construită	Nr. niveluri	Nr. CF	Constr. cu acte (DA/NU)
7830	Jud. ARAD, Com. Ususau			4529	E			2706/1	HR	4529						

2. PROPRIETATEA / POSESIA

Titularul dreptului/posesiei			Data nașterii/ CUI	Domiciliu/ Sediul	Cotă parte	Identificator entitate asociată	Cotă parte teren	Mod de dobândire	Act juridic			Obs. privitoare la proprietar
Nume/ Denumire	Inițiala tatălui	Prenume							Tip act	Nr. act/ data	Emitent	
NEIDENTIFICAT			00000000000000	Jud. ARAD, Com. Ususau, Loc. Ususau	1/1	TEREN		Lege	Act normativ	7 / 13.03.1996	PARLAMENTUL ROMÂNIEI	Proprietar neidentificat

3. SARCINI / DEZMEMBRĂMINTE

Titular			Data nașterii/ CUI	Domiciliu/ Sediul	Tipul sarcinii sau al dezmembrămintelor dreptului de proprietate	Cotă parte	Identificator entitate asociată	Act juridic			Valoare ipotecă	Tip monedă
Nume/ Denumire	Inițiala tatălui	Prenume						Tip act	Nr. act/ data	Emitent		

4. NOTĂRI, PROCESE, INTERDICȚII

Tipul notării	Tip act	Nr. act/ data	Emitent	Identificator entitate asociată	Imobil împrejmuit / neîmprejmuit	Imobil contestat / necontestat	Alte observații
Se noteaza mentiunea de proprietar neidentificat.	Act normativ	7 / 13.03.1996	PARLAMENTUL ROMÂNIEI	7830	N		

5. OBSERVAȚII



REGISTRUL CADASTRAL AL IMOBILELOR

UAT: Ususau

Sector cadastral nr.: 15

Zona cooperativizată/necooperativizată: Co

1. DESCRIEREA IMOBILULUI

DATE TEREN										DATE CONSTRUCȚII						
Identificator teren	Adresă imobil	Număr cadastral	Nr. CF	Suprafața măsurată	Intravilan/ Extravilan (I/E)	Nr. top.	Nr. tarla	Nr. parcelă	Categorie folosință	Suprafață parcelă	Identificator construcție	Cod grupă destinație	Suprafață construită	Nr. niveluri	Nr. CF	Constr. cu acte (DA/NU)
7831	Jud. ARAD, Com. Ususau			766	E			1118/1	HR	766						

2. PROPRIETATEA / POSESIA

Titularul dreptului/posesiei			Data nașterii/ CUI	Domiciliu/ Sediul	Cotă parte	Identificator entitate asociată	Cotă parte teren	Mod de dobândire	Act juridic			Obs. privitoare la proprietar
Nume/ Denumire	Inițiala tatălui	Prenume							Tip act	Nr. act/ data	Emitent	
ADMINISTRAȚIA NAȚIONALĂ „APELE ROMÂNE PRIN ADMINISTRAȚIA BAZINALĂ DE APĂ MUREȘ			24326056	Jud. ARAD, Com. Ususau, Loc. Ususau, Strada Koteles Samuel Nr. 33		TEREN		Administrare	Act normativ	H.G.1705 / 29.11.2006	GUVERNUL ROMANIEI	
STATUL ROMÂN PRIN MINISTERUL MEDIULUI, APELOR ȘI PĂDURILOR - DOMENIUL PUBLIC			-	Jud. ARAD, Com. Ususau, Loc. Ususau	1/1	TEREN		Lege	Act normativ	1705 / 29.11.2006	GUVERNUL ROMANIEI	


3. SARCINI / DEZMEMBRĂMINTE

Titular			Data nașterii/ CUI	Domiciliu/ Sediul	Tipul sarcinii sau al dezmembrămintelor dreptului de proprietate	Cotă parte	Identificator entitate asociată	Act juridic			Valoare ipotecă	Tip monedă
Nume/ Denumire	Inițiala tatălui	Prenume						Tip act	Nr. act/ data	Emitent		

4. NOTĂRI, PROCESE, INTERDICȚII

Tipul notării	Tip act	Nr. act/ data	Emitent	Identificator entitate asociată	Imobil împrejmuit / neîmprejmuit	Imobil contestat / necontestat	Alte observații
							Imobilul provine din CF 311166.

5. OBSERVAȚII



REGISTRUL CADASTRAL AL IMOBILELOR

UAT: Ususau

Sector cadastral nr.: 15

Zona cooperativizată/necooperativizată: Co

1. DESCRIEREA IMOBILULUI

DATE TEREN											DATE CONSTRUCȚII					
Identificat or teren	Adresă imobil	Număr cadastral	Nr. CF	Suprafața măsurată	Intravilan/ Extravilan (I/E)	Nr. top.	Nr. tarla	Nr. parcelă	Categorie folosință	Suprafață parcelă	Identificator construcție	Cod grupă destinație	Suprafață construită	Nr. niveluri	Nr. CF	Constr. cu acte (DA/NU)
7886	Jud. ARAD, Com. Ususau			3815	E		112	1203/2	DR	3815						

2. PROPRIETATEA / POSESIA

Titularul dreptului/posesiei			Data nașterii/ CUI	Domiciliu/ Sediul	Cotă parte	Identificator entitate asociată	Cotă parte teren	Mod de dobândire	Act juridic			Obs. privitoare la proprietar
Nume/ Denumire	Inițiala tatălui	Prenume							Tip act	Nr. act/ data	Emitent	
NEIDENTIFICAT			0000000000 000	Jud. ARAD, Com. Ususau, Loc. Ususau	1/1	TEREN		Lege	Act normativ	7 / 13.03.1996	PARLAMENTUL ROMÂNIEI	Proprietar neidentificat

3. SARCINI / DEZMEMBRĂMINTE

Titular			Data nașterii/ CUI	Domiciliu/ Sediul	Tipul sarcinii sau al dezmembrămintelor dreptului de proprietate	Cotă parte	Identificator entitate asociată	Act juridic			Valoare ipotecă	Tip monedă
Nume/ Denumire	Inițiala tatălui	Prenume						Tip act	Nr. act/ data	Emitent		

4. NOTĂRI, PROCESE, INTERDICȚII

Tipul notării	Tip act	Nr. act/ data	Emitent	Identificator entitate asociată	Imobil împrejmuit / neîmprejmuit	Imobil contestat / necontestat	Alte observații
Se noteaza mentiunea de proprietar neidentificat.	Act normativ	7 / 13.03.1996	PARLAMENTUL ROMÂNIEI	7886	N		

5. OBSERVAȚII



REGISTRUL CADASTRAL AL IMOBILELOR

UAT: Ususau

Sector cadastral nr.: 15

Zona cooperativizată/necooperativizată: Co

1. DESCRIEREA IMOBILULUI

DATE TEREN											DATE CONSTRUCȚII					
Identificator teren	Adresă imobil	Număr cadastral	Nr. CF	Suprafața măsurată	Intravilan/ Extravilan (I/E)	Nr. top.	Nr. tarla	Nr. parcelă	Categorie folosință	Suprafață parcelă	Identificator construcție	Cod grupă destinație	Suprafață construită	Nr. niveluri	Nr. CF	Constr. cu acte (DA/NU)
7887	Jud. ARAD, Com. Ususau			4633	E		112	1204/2	DR	4633						

2. PROPRIETATEA / POSESIA

Titularul dreptului/posesiei			Data nașterii/ CUI	Domiciliu/ Sediu	Cotă parte	Identificator entitate asociată	Cotă parte teren	Mod de dobândire	Act juridic			Obs. privitoare la proprietar
Nume/ Denumire	Inițiala tatălui	Prenume							Tip act	Nr. act/ data	Emitent	
NEIDENTIFICAT			0000000000000	Jud. ARAD, Com. Ususau, Loc. Ususau	1/1	TEREN		Lege	Act normativ	7 / 13.03.1996	PARLAMENTUL ROMÂNIEI	Proprietar neidentificat


3. SARCINI / DEZMEMBRĂMINTE

Titular			Data nașterii/ CUI	Domiciliu/ Sediu	Tipul sarcinii sau al dezmembrămintelor dreptului de proprietate	Cotă parte	Identificator entitate asociată	Act juridic			Valoare ipotecă	Tip monedă
Nume/ Denumire	Inițiala tatălui	Prenume						Tip act	Nr. act/ data	Emitent		

4. NOTĂRI, PROCESE, INTERDICȚII

Tipul notării	Tip act	Nr. act/ data	Emitent	Identificator entitate asociată	Imobil împrejmuit / neîmprejmuit	Imobil contestat / necontestat	Alte observații
Se noteaza mentiunea de proprietar neidentificat.	Act normativ	7 / 13.03.1996	PARLAMENTUL ROMÂNIEI	7887	N		

5. OBSERVAȚII



REGISTRUL CADASTRAL AL IMOBILELOR

UAT: Ususau

Sector cadastral nr.: 15

Zona cooperativizată/necooperativizată: Co

1. DESCRIEREA IMOBILULUI

DATE TEREN											DATE CONSTRUCȚII					
Identificat or teren	Adresă imobil	Număr cadastral	Nr. CF	Suprafața măsurată	Intravilan/ Extravilan (I/E)	Nr. top.	Nr. tarla	Nr. parcelă	Categorie folosință	Suprafață parcelă	Identificator construcție	Cod grupă destinație	Suprafață construită	Nr. niveluri	Nr. CF	Constr. cu acte (DA/NU)
7888	Jud. ARAD, Com. Ususau			2953	E		112	2610	DR	2953						

2. PROPRIETATEA / POSESIA

Titularul dreptului/posesiei			Data nașterii/ CUI	Domiciliu/ Sediul	Cotă parte	Identificator entitate asociată	Cotă parte teren	Mod de dobândire	Act juridic			Obs. privitoare la proprietar
Nume/ Denumire	Inițiala tatălui	Prenume							Tip act	Nr. act/ data	Emitent	
NEIDENTIFICAT			0000000000 000	Jud. ARAD, Com. Ususau, Loc. Ususau	1/1	TEREN		Lege	Act normativ	7 / 13.03.1996	PARLAMENTUL ROMÂNIEI	Proprietar neidentificat

3. SARCINI / DEZMEMBRĂMINTE

Titular			Data nașterii/ CUI	Domiciliu/ Sediul	Tipul sarcinii sau al dezmembrămintelor dreptului de proprietate	Cotă parte	Identificator entitate asociată	Act juridic			Valoare ipotecă	Tip monedă
Nume/ Denumire	Inițiala tatălui	Prenume						Tip act	Nr. act/ data	Emitent		

4. NOTĂRI, PROCESE, INTERDICȚII

Tipul notării	Tip act	Nr. act/ data	Emitent	Identificator entitate asociată	Imobil împrejmuit / neîmprejmuit	Imobil contestat / necontestat	Alte observații
Se noteaza mentiunea de proprietar neidentificat.	Act normativ	7 / 13.03.1996	PARLAMENTUL ROMÂNIEI	7888	N		

5. OBSERVAȚII



REGISTRUL CADASTRAL AL IMOBILELOR

UAT: Ususau

Sector cadastral nr.: 15

Zona cooperativizată/necooperativizată: Co

1. DESCRIEREA IMOBILULUI

DATE TEREN											DATE CONSTRUCȚII					
Identificator teren	Adresă imobil	Număr cadastral	Nr. CF	Suprafața măsurată	Intravilan/ Extravilan (I/E)	Nr. top.	Nr. tarla	Nr. parcelă	Categorie folosință	Suprafață parcelă	Identificator construcție	Cod grupă destinație	Suprafață construită	Nr. niveluri	Nr. CF	Constr. cu acte (DA/NU)
7889	Jud. ARAD, Com. Ususau			4670	E		107	1188/2	DR	4670						

2. PROPRIETATEA / POSESIA

Titularul dreptului/posesiei			Data nașterii/ CUI	Domiciliu/ Sediul	Cotă parte	Identificator entitate asociată	Cotă parte teren	Mod de dobândire	Act juridic			Obs. privitoare la proprietar
Nume/ Denumire	Inițiala tatălui	Prenume							Tip act	Nr. act/ data	Emitent	
NEIDENTIFICAT			0000000000000	Jud. ARAD, Com. Ususau, Loc. Ususau	1/1	TEREN		Lege	Act normativ	7 / 13.03.1996	PARLAMENTUL ROMÂNIEI	Proprietar neidentificat


3. SARCINI / DEZMEMBRĂMINTE

Titular			Data nașterii/ CUI	Domiciliu/ Sediul	Tipul sarcinii sau al dezmembrămintelor dreptului de proprietate	Cotă parte	Identificator entitate asociată	Act juridic			Valoare ipotecă	Tip monedă
Nume/ Denumire	Inițiala tatălui	Prenume						Tip act	Nr. act/ data	Emitent		

4. NOTĂRI, PROCESE, INTERDICȚII

Tipul notării	Tip act	Nr. act/ data	Emitent	Identificator entitate asociată	Imobil împrejmuit / neîmprejmuit	Imobil contestat / necontestat	Alte observații
Se notează mențiunea de proprietar neidentificat.	Act normativ	7 / 13.03.1996	PARLAMENTUL ROMÂNIEI	7889	N		

5. OBSERVAȚII



REGISTRUL CADASTRAL AL IMOBILELOR

UAT: Ususau

Sector cadastral nr.: 15

Zona cooperativizată/necooperativizată: Co

1. DESCRIEREA IMOBILULUI

DATE TEREN											DATE CONSTRUCȚII					
Identificator teren	Adresă imobil	Număr cadastral	Nr. CF	Suprafața măsurată	Intravilan/ Extravilan (I/E)	Nr. top.	Nr. tarla	Nr. parcelă	Categorie folosință	Suprafață parcelă	Identificator construcție	Cod grupă destinație	Suprafață construită	Nr. niveluri	Nr. CF	Constr. cu acte (DA/NU)
7890	Jud. ARAD, Com. Ususau			1345	E		105	1143	DR	1345						

2. PROPRIETATEA / POSESIA

Titularul dreptului/posesiei			Data nașterii/ CUI	Domiciliu/ Sediul	Cotă parte	Identificator entitate asociată	Cotă parte teren	Mod de dobândire	Act juridic			Obs. privitoare la proprietar
Nume/ Denumire	Inițiala tatălui	Prenume							Tip act	Nr. act/ data	Emitent	
NEIDENTIFICAT			00000000000000	Jud. ARAD, Com. Ususau, Loc. Ususau	1/1	TEREN		Lege	Act normativ	7 / 13.03.1996	PARLAMENTUL ROMÂNIEI	Proprietar neidentificat

3. SARCINI / DEZMEMBRĂMINTE

Titular			Data nașterii/ CUI	Domiciliu/ Sediul	Tipul sarcinii sau al dezmembrămintelor dreptului de proprietate	Cotă parte	Identificator entitate asociată	Act juridic			Valoare ipotecă	Tip monedă
Nume/ Denumire	Inițiala tatălui	Prenume						Tip act	Nr. act/ data	Emitent		

4. NOTĂRI, PROCESE, INTERDICȚII

Tipul notării	Tip act	Nr. act/ data	Emitent	Identificator entitate asociată	Imobil împrejmuit / neîmprejmuit	Imobil contestat / necontestat	Alte observații
Se noteaza mentiunea de proprietar neidentificat.	Act normativ	7 / 13.03.1996	PARLAMENTUL ROMÂNIEI	7890	N		

5. OBSERVAȚII



REGISTRUL CADASTRAL AL IMOBILELOR

UAT: Ususau

Sector cadastral nr.: 15

Zona cooperativizată/necooperativizată: Co

1. DESCRIEREA IMOBILULUI

DATE TEREN											DATE CONSTRUCȚII					
Identificator teren	Adresă imobil	Număr cadastral	Nr. CF	Suprafața măsurată	Intravilan/ Extravilan (I/E)	Nr. top.	Nr. tarla	Nr. parcelă	Categorie folosință	Suprafață parcelă	Identificator construcție	Cod grupă destinație	Suprafață construită	Nr. niveluri	Nr. CF	Constr. cu acte (DA/NU)
7891	Jud. ARAD, Com. Ususau			5023	E		105	1158	DR	5023						

2. PROPRIETATEA / POSESIA

Titularul dreptului/posesiei			Data nașterii/ CUI	Domiciliu/ Sediul	Cotă parte	Identificator entitate asociată	Cotă parte teren	Mod de dobândire	Act juridic			Obs. privitoare la proprietar
Nume/ Denumire	Inițiala tatălui	Prenume							Tip act	Nr. act/ data	Emitent	
NEIDENTIFICAT			00000000000000	Jud. ARAD, Com. Ususau, Loc. Ususau	1/1	TEREN		Lege	Act normativ	7 / 13.03.1996	PARLAMENTUL ROMÂNIEI	Proprietar neidentificat

3. SARCINI / DEZMEMBRĂMINTE

Titular			Data nașterii/ CUI	Domiciliu/ Sediul	Tipul sarcinii sau al dezmembrămintelor dreptului de proprietate	Cotă parte	Identificator entitate asociată	Act juridic			Valoare ipotecă	Tip monedă
Nume/ Denumire	Inițiala tatălui	Prenume						Tip act	Nr. act/ data	Emitent		

4. NOTĂRI, PROCESE, INTERDICȚII

Tipul notării	Tip act	Nr. act/ data	Emitent	Identificator entitate asociată	Imobil împrejmuit / neîmprejmuit	Imobil contestat / necontestat	Alte observații
Se notează mențiunea de proprietar neidentificat.	Act normativ	7 / 13.03.1996	PARLAMENTUL ROMÂNIEI	7891	N		

5. OBSERVAȚII



REGISTRUL CADASTRAL AL IMOBILELOR

UAT: Ususau

Sector cadastral nr.: 15

Zona cooperativizată/necooperativizată: Co

1. DESCRIEREA IMOBILULUI

DATE TEREN											DATE CONSTRUCȚII					
Identificat or teren	Adresă imobil	Număr cadastral	Nr. CF	Suprafața măsurată	Intravilan/ Extravilan (I/E)	Nr. top.	Nr. tarla	Nr. parcelă	Categorie folosință	Suprafață parcelă	Identificator construcție	Cod grupă destinație	Suprafață construită	Nr. niveluri	Nr. CF	Constr. cu acte (DA/NU)
7892	Jud. ARAD, Com. Ususau			678	E		107	1218	DR	678						

2. PROPRIETATEA / POSESIA

Titularul dreptului/posesiei			Data nașterii/ CUI	Domiciliu/ Sediu	Cotă parte	Identificator entitate asociată	Cotă parte teren	Mod de dobândire	Act juridic			Obs. privitoare la proprietar
Nume/ Denumire	Inițiala tatălui	Prenume							Tip act	Nr. act/ data	Emitent	
NEIDENTIFICAT			0000000000 000	Jud. ARAD, Com. Ususau, Loc. Ususau	1/1	TEREN		Lege	Act normativ	7 / 13.03.1996	PARLAMENTUL ROMÂNIEI	Proprietar neidentificat

3. SARCINI / DEZMEMBRĂMINTE

Titular			Data nașterii/ CUI	Domiciliu/ Sediu	Tipul sarcinii sau al dezmembrămintelor dreptului de proprietate	Cotă parte	Identificator entitate asociată	Act juridic			Valoare ipotecă	Tip monedă
Nume/ Denumire	Inițiala tatălui	Prenume						Tip act	Nr. act/ data	Emitent		

4. NOTĂRI, PROCESE, INTERDICȚII

Tipul notării	Tip act	Nr. act/ data	Emitent	Identificator entitate asociată	Imobil împrejmuit / neîmprejmuit	Imobil contestat / necontestat	Alte observații
Se noteaza mentiunea de proprietar neidentificat.	Act normativ	7 / 13.03.1996	PARLAMENTUL ROMÂNIEI	7892	N		

5. OBSERVAȚII



REGISTRUL CADASTRAL AL IMOBILELOR

UAT: Ususau

Sector cadastral nr.: 15

Zona cooperativizată/necooperativizată: Co

1. DESCRIEREA IMOBILULUI

DATE TEREN											DATE CONSTRUCȚII					
Identificator teren	Adresă imobil	Număr cadastral	Nr. CF	Suprafața măsurată	Intravilan/ Extravilan (I/E)	Nr. top.	Nr. tarla	Nr. parcelă	Categorie folosință	Suprafață parcelă	Identificator construcție	Cod grupă destinație	Suprafață construită	Nr. niveluri	Nr. CF	Constr. cu acte (DA/NU)
7893	Jud. ARAD, Com. Ususau			1693	E		107	1195/3	DR	1693						

2. PROPRIETATEA / POSESIA

Titularul dreptului/posesiei			Data nașterii/ CUI	Domiciliu/ Sediul	Cotă parte	Identificator entitate asociată	Cotă parte teren	Mod de dobândire	Act juridic			Obs. privitoare la proprietar
Nume/ Denumire	Inițiala tatălui	Prenume							Tip act	Nr. act/ data	Emitent	
NEIDENTIFICAT			0000000000000	Jud. ARAD, Com. Ususau, Loc. Ususau	1/1	TEREN		Lege	Act normativ	7 / 13.03.1996	PARLAMENTUL ROMÂNIEI	Proprietar neidentificat

3. SARCINI / DEZMEMBRĂMINTE

Titular			Data nașterii/ CUI	Domiciliu/ Sediul	Tipul sarcinii sau al dezmembrămintelor dreptului de proprietate	Cotă parte	Identificator entitate asociată	Act juridic			Valoare ipotecă	Tip monedă
Nume/ Denumire	Inițiala tatălui	Prenume						Tip act	Nr. act/ data	Emitent		

4. NOTĂRI, PROCESE, INTERDICȚII

Tipul notării	Tip act	Nr. act/ data	Emitent	Identificator entitate asociată	Imobil împrejmuit / neîmprejmuit	Imobil contestat / necontestat	Alte observații
Se noteaza mentiunea de proprietar neidentificat.	Act normativ	7 / 13.03.1996	PARLAMENTUL ROMÂNIEI	7893	N		

5. OBSERVAȚII



REGISTRUL CADASTRAL AL IMOBILELOR

UAT: Ususau

Sector cadastral nr.: 15

Zona cooperativizată/necooperativizată: Co

1. DESCRIEREA IMOBILULUI

DATE TEREN											DATE CONSTRUCȚII					
Identificator teren	Adresă imobil	Număr cadastral	Nr. CF	Suprafața măsurată	Intravilan/ Extravilan (I/E)	Nr. top.	Nr. tarla	Nr. parcelă	Categorie folosință	Suprafață parcelă	Identificator construcție	Cod grupă destinație	Suprafață construită	Nr. niveluri	Nr. CF	Constr. cu acte (DA/NU)
7894	Jud. ARAD, Com. Ususau			481	E		111	2610	DR	481						

2. PROPRIETATEA / POSESIA

Titularul dreptului/posesiei			Data nașterii/ CUI	Domiciliu/ Sediul	Cotă parte	Identificator entitate asociată	Cotă parte teren	Mod de dobândire	Act juridic			Obs. privitoare la proprietar
Nume/ Denumire	Inițiala tatălui	Prenume							Tip act	Nr. act/ data	Emitent	
NEIDENTIFICAT			00000000000000	Jud. ARAD, Com. Ususau, Loc. Ususau	1/1	TEREN		Lege	Act normativ	7 / 13.03.1996	PARLAMENTUL ROMÂNIEI	Proprietar neidentificat

3. SARCINI / DEZMEMBRĂMINTE

Titular			Data nașterii/ CUI	Domiciliu/ Sediul	Tipul sarcinii sau al dezmembrămintelor dreptului de proprietate	Cotă parte	Identificator entitate asociată	Act juridic			Valoare ipotecă	Tip monedă
Nume/ Denumire	Inițiala tatălui	Prenume						Tip act	Nr. act/ data	Emitent		

4. NOTĂRI, PROCESE, INTERDICȚII

Tipul notării	Tip act	Nr. act/ data	Emitent	Identificator entitate asociată	Imobil împrejmuit / neîmprejmuit	Imobil contestat / necontestat	Alte observații
Se notează mențiunea de proprietar neidentificat.	Act normativ	7 / 13.03.1996	PARLAMENTUL ROMÂNIEI	7894	N		

5. OBSERVAȚII



REGISTRUL CADASTRAL AL IMOBILELOR

UAT: Ususau

Sector cadastral nr.: 15

Zona cooperativizată/necooperativizată: Co

1. DESCRIEREA IMOBILULUI

DATE TEREN											DATE CONSTRUCȚII					
Identificat or teren	Adresă imobil	Număr cadastral	Nr. CF	Suprafața măsurată	Intravilan/ Extravilan (I/E)	Nr. top.	Nr. tarla	Nr. parcelă	Categorie folosință	Suprafață parcelă	Identificator construcție	Cod grupă destinație	Suprafață construită	Nr. niveluri	Nr. CF	Constr. cu acte (DA/NU)
7895	Jud. ARAD, Com. Ususau			3549	E		111	1197/2	DR	3549						

2. PROPRIETATEA / POSESIA

Titularul dreptului/posesiei			Data nașterii/ CUI	Domiciliu/ Sediu	Cotă parte	Identificator entitate asociată	Cotă parte teren	Mod de dobândire	Act juridic			Obs. privitoare la proprietar
Nume/ Denumire	Inițiala tatălui	Prenume							Tip act	Nr. act/ data	Emitent	
NEIDENTIFICAT			0000000000 000	Jud. ARAD, Com. Ususau, Loc. Ususau	1/1	TEREN		Lege	Act normativ	7 / 13.03.1996	PARLAMENTUL ROMÂNIEI	Proprietar neidentificat

3. SARCINI / DEZMEMBRĂMINTE

Titular			Data nașterii/ CUI	Domiciliu/ Sediu	Tipul sarcinii sau al dezmembrămintelor dreptului de proprietate	Cotă parte	Identificator entitate asociată	Act juridic			Valoare ipotecă	Tip monedă
Nume/ Denumire	Inițiala tatălui	Prenume						Tip act	Nr. act/ data	Emitent		

4. NOTĂRI, PROCESE, INTERDICȚII

Tipul notării	Tip act	Nr. act/ data	Emitent	Identificator entitate asociată	Imobil împrejmuit / neîmprejmuit	Imobil contestat / necontestat	Alte observații
Se noteaza mentiunea de proprietar neidentificat.	Act normativ	7 / 13.03.1996	PARLAMENTUL ROMÂNIEI	7895	N		

5. OBSERVAȚII



REGISTRUL CADASTRAL AL IMOBILELOR

UAT: Ususau

Sector cadastral nr.: 15

Zona cooperativizată/necooperativizată: Co

1. DESCRIEREA IMOBILULUI

DATE TEREN											DATE CONSTRUCȚII					
Identificator teren	Adresă imobil	Număr cadastral	Nr. CF	Suprafața măsurată	Intravilan/ Extravilan (I/E)	Nr. top.	Nr. tarla	Nr. parcelă	Categorie folosință	Suprafață parcelă	Identificator construcție	Cod grupă destinație	Suprafață construită	Nr. niveluri	Nr. CF	Constr. cu acte (DA/NU)
7896	Jud. ARAD, Com. Ususau			1630	E		111	2609	DR	1630						

2. PROPRIETATEA / POSESIA

Titularul dreptului/posesiei			Data nașterii/ CUI	Domiciliu/ Sediul	Cotă parte	Identificator entitate asociată	Cotă parte teren	Mod de dobândire	Act juridic			Obs. privitoare la proprietar
Nume/ Denumire	Inițiala tatălui	Prenume							Tip act	Nr. act/ data	Emitent	
NEIDENTIFICAT			00000000000000	Jud. ARAD, Com. Ususau, Loc. Ususau	1/1	TEREN		Lege	Act normativ	7 / 13.03.1996	PARLAMENTUL ROMÂNIEI	Proprietar neidentificat

3. SARCINI / DEZMEMBRĂMINTE

Titular			Data nașterii/ CUI	Domiciliu/ Sediul	Tipul sarcinii sau al dezmembrămintelor dreptului de proprietate	Cotă parte	Identificator entitate asociată	Act juridic			Valoare ipotecă	Tip monedă
Nume/ Denumire	Inițiala tatălui	Prenume						Tip act	Nr. act/ data	Emitent		

4. NOTĂRI, PROCESE, INTERDICȚII

Tipul notării	Tip act	Nr. act/ data	Emitent	Identificator entitate asociată	Imobil împrejmuit / neîmprejmuit	Imobil contestat / necontestat	Alte observații
Se noteaza mentiunea de proprietar neidentificat.	Act normativ	7 / 13.03.1996	PARLAMENTUL ROMÂNIEI	7896	N		

5. OBSERVAȚII



REGISTRUL CADASTRAL AL IMOBILELOR

UAT: Ususau

Sector cadastral nr.: 15

Zona cooperativizată/necooperativizată: Co

1. DESCRIEREA IMOBILULUI

DATE TEREN											DATE CONSTRUCȚII					
Identificator teren	Adresă imobil	Număr cadastral	Nr. CF	Suprafața măsurată	Intravilan/ Extravilan (I/E)	Nr. top.	Nr. tarla	Nr. parcelă	Categorie folosință	Suprafață parcelă	Identificator construcție	Cod grupă destinație	Suprafață construită	Nr. niveluri	Nr. CF	Constr. cu acte (DA/NU)
7897	Jud. ARAD, Com. Ususau			1057	E		111	1198/3	DR	1057						

2. PROPRIETATEA / POSESIA

Titularul dreptului/posesiei			Data nașterii/ CUI	Domiciliu/ Sediul	Cotă parte	Identificator entitate asociată	Cotă parte teren	Mod de dobândire	Act juridic			Obs. privitoare la proprietar
Nume/ Denumire	Inițiala tatălui	Prenume							Tip act	Nr. act/ data	Emitent	
NEIDENTIFICAT			00000000000000	Jud. ARAD, Com. Ususau, Loc. Ususau	1/1	TEREN		Lege	Act normativ	7 / 13.03.1996	PARLAMENTUL ROMÂNIEI	Proprietar neidentificat

3. SARCINI / DEZMEMBRĂMINTE

Titular			Data nașterii/ CUI	Domiciliu/ Sediul	Tipul sarcinii sau al dezmembrămintelor dreptului de proprietate	Cotă parte	Identificator entitate asociată	Act juridic			Valoare ipotecă	Tip monedă
Nume/ Denumire	Inițiala tatălui	Prenume						Tip act	Nr. act/ data	Emitent		

4. NOTĂRI, PROCESE, INTERDICȚII

Tipul notării	Tip act	Nr. act/ data	Emitent	Identificator entitate asociată	Imobil împrejmuit / neîmprejmuit	Imobil contestat / necontestat	Alte observații
Se notează mențiunea de proprietar neidentificat.	Act normativ	7 / 13.03.1996	PARLAMENTUL ROMÂNIEI	7897	N		

5. OBSERVAȚII



REGISTRUL CADASTRAL AL IMOBILELOR

UAT: Ususau

Sector cadastral nr.: 15

Zona cooperativizată/necooperativizată: Co

1. DESCRIEREA IMOBILULUI

DATE TEREN											DATE CONSTRUCȚII					
Identificat or teren	Adresă imobil	Număr cadastral	Nr. CF	Suprafața măsurată	Intravilan/ Extravilan (I/E)	Nr. top.	Nr. tarla	Nr. parcelă	Categorie folosință	Suprafață parcelă	Identificator construcție	Cod grupă destinație	Suprafață construită	Nr. niveluri	Nr. CF	Constr. cu acte (DA/NU)
7898	Jud. ARAD, Com. Ususau			2710	E		104	1143	DR	2710						

2. PROPRIETATEA / POSESIA

Titularul dreptului/posesiei			Data nașterii/ CUI	Domiciliu/ Sediul	Cotă parte	Identificator entitate asociată	Cotă parte teren	Mod de dobândire	Act juridic			Obs. privitoare la proprietar
Nume/ Denumire	Inițiala tatălui	Prenume							Tip act	Nr. act/ data	Emitent	
NEIDENTIFICAT			00000000000000	Jud. ARAD, Com. Ususau, Loc. Ususau	1/1	TEREN		Lege	Act normativ	7 / 13.03.1996	PARLAMENTUL ROMÂNIEI	Proprietar neidentificat


3. SARCINI / DEZMEMBRĂMINTE

Titular			Data nașterii/ CUI	Domiciliu/ Sediul	Tipul sarcinii sau al dezmembrămintelor dreptului de proprietate	Cotă parte	Identificator entitate asociată	Act juridic			Valoare ipotecă	Tip monedă
Nume/ Denumire	Inițiala tatălui	Prenume						Tip act	Nr. act/ data	Emitent		

4. NOTĂRI, PROCESE, INTERDICȚII

Tipul notării	Tip act	Nr. act/ data	Emitent	Identificator entitate asociată	Imobil împrejmuit / neîmprejmuit	Imobil contestat / necontestat	Alte observații
Se noteaza mentiunea de proprietar neidentificat.	Act normativ	7 / 13.03.1996	PARLAMENTUL ROMÂNIEI	7898	N		

5. OBSERVAȚII



REGISTRUL CADASTRAL AL IMOBILELOR

UAT: Ususau

Sector cadastral nr.: 15

Zona cooperativizată/necooperativizată: Co

1. DESCRIEREA IMOBILULUI

DATE TEREN											DATE CONSTRUCȚII					
Identificat or teren	Adresă imobil	Număr cadastral	Nr. CF	Suprafața măsurată	Intravilan/ Extravilan (I/E)	Nr. top.	Nr. tarla	Nr. parcelă	Categorie folosință	Suprafață parcelă	Identificator construcție	Cod grupă destinație	Suprafață construită	Nr. niveluri	Nr. CF	Constr. cu acte (DA/NU)
7899	Jud. ARAD, Com. Ususau			617	E		104	1158/4	DR	617						

2. PROPRIETATEA / POSESIA

Titularul dreptului/posesiei			Data nașterii/ CUI	Domiciliu/ Sediu	Cotă parte	Identificator entitate asociată	Cotă parte teren	Mod de dobândire	Act juridic			Obs. privitoare la proprietar
Nume/ Denumire	Inițiala tatălui	Prenume							Tip act	Nr. act/ data	Emitent	
NEIDENTIFICAT			0000000000 000	Jud. ARAD, Com. Ususau, Loc. Ususau	1/1	TEREN		Lege	Act normativ	7 / 13.03.1996	PARLAMENTUL ROMÂNIEI	Proprietar neidentificat

3. SARCINI / DEZMEMBRĂMINTE

Titular			Data nașterii/ CUI	Domiciliu/ Sediu	Tipul sarcinii sau al dezmembrămintelor dreptului de proprietate	Cotă parte	Identificator entitate asociată	Act juridic			Valoare ipotecă	Tip monedă
Nume/ Denumire	Inițiala tatălui	Prenume						Tip act	Nr. act/ data	Emitent		

4. NOTĂRI, PROCESE, INTERDICȚII

Tipul notării	Tip act	Nr. act/ data	Emitent	Identificator entitate asociată	Imobil împrejmuit / neîmprejmuit	Imobil contestat / necontestat	Alte observații
Se noteaza mentiunea de proprietar neidentificat.	Act normativ	7 / 13.03.1996	PARLAMENTUL ROMÂNIEI	7899	N		

5. OBSERVAȚII



REGISTRUL CADASTRAL AL IMOBILELOR

UAT: Ususau

Sector cadastral nr.: 15

Zona cooperativizată/necooperativizată: Co

1. DESCRIEREA IMOBILULUI

DATE TEREN											DATE CONSTRUCȚII					
Identificator teren	Adresă imobil	Număr cadastral	Nr. CF	Suprafața măsurată	Intravilan/ Extravilan (I/E)	Nr. top.	Nr. tarla	Nr. parcelă	Categorie folosință	Suprafață parcelă	Identificator construcție	Cod grupă destinație	Suprafață construită	Nr. niveluri	Nr. CF	Constr. cu acte (DA/NU)
7900	Jud. ARAD, Com. Ususau			2341	E		103	2586	DR	2341						

2. PROPRIETATEA / POSESIA

Titularul dreptului/posesiei			Data nașterii/ CUI	Domiciliu/ Sediul	Cotă parte	Identificator entitate asociată	Cotă parte teren	Mod de dobândire	Act juridic			Obs. privitoare la proprietar
Nume/ Denumire	Inițiala tatălui	Prenume							Tip act	Nr. act/ data	Emitent	
NEIDENTIFICAT			0000000000000	Jud. ARAD, Com. Ususau, Loc. Ususau	1/1	TEREN		Lege	Act normativ	7 / 13.03.1996	PARLAMENTUL ROMÂNIEI	Proprietar neidentificat


3. SARCINI / DEZMEMBRĂMINTE

Titular			Data nașterii/ CUI	Domiciliu/ Sediul	Tipul sarcinii sau al dezmembrămintelor dreptului de proprietate	Cotă parte	Identificator entitate asociată	Act juridic			Valoare ipotecă	Tip monedă
Nume/ Denumire	Inițiala tatălui	Prenume						Tip act	Nr. act/ data	Emitent		

4. NOTĂRI, PROCESE, INTERDICȚII

Tipul notării	Tip act	Nr. act/ data	Emitent	Identificator entitate asociată	Imobil împrejmuit / neîmprejmuit	Imobil contestat / necontestat	Alte observații
Se notează mențiunea de proprietar neidentificat.	Act normativ	7 / 13.03.1996	PARLAMENTUL ROMÂNIEI	7900	N		

5. OBSERVAȚII



REGISTRUL CADASTRAL AL IMOBILELOR

UAT: Ususau

Sector cadastral nr.: 15

Zona cooperativizată/necooperativizată: Co

1. DESCRIEREA IMOBILULUI

DATE TEREN											DATE CONSTRUCȚII					
Identificator teren	Adresă imobil	Număr cadastral	Nr. CF	Suprafața măsurată	Intravilan/ Extravilan (I/E)	Nr. top.	Nr. tarla	Nr. parcelă	Categorie folosință	Suprafață parcelă	Identificator construcție	Cod grupă destinație	Suprafață construită	Nr. niveluri	Nr. CF	Constr. cu acte (DA/NU)
7901	Jud. ARAD, Com. Ususau			2611	E		102	1120	DR	2611						

2. PROPRIETATEA / POSESIA

Titularul dreptului/posesiei			Data nașterii/ CUI	Domiciliu/ Sediul	Cotă parte	Identificator entitate asociată	Cotă parte teren	Mod de dobândire	Act juridic			Obs. privitoare la proprietar
Nume/ Denumire	Inițiala tatălui	Prenume							Tip act	Nr. act/ data	Emitent	
NEIDENTIFICAT			00000000000000	Jud. ARAD, Com. Ususau, Loc. Ususau	1/1	TEREN		Lege	Act normativ	7 / 13.03.1996	PARLAMENTUL ROMÂNIEI	Proprietar neidentificat


3. SARCINI / DEZMEMBRĂMINTE

Titular			Data nașterii/ CUI	Domiciliu/ Sediul	Tipul sarcinii sau al dezmembrămintelor dreptului de proprietate	Cotă parte	Identificator entitate asociată	Act juridic			Valoare ipotecă	Tip monedă
Nume/ Denumire	Inițiala tatălui	Prenume						Tip act	Nr. act/ data	Emitent		

4. NOTĂRI, PROCESE, INTERDICȚII

Tipul notării	Tip act	Nr. act/ data	Emitent	Identificator entitate asociată	Imobil împrejmuit / neîmprejmuit	Imobil contestat / necontestat	Alte observații
Se noteaza mentiunea de proprietar neidentificat.	Act normativ	7 / 13.03.1996	PARLAMENTUL ROMÂNIEI	7901	N		

5. OBSERVAȚII



REGISTRUL CADASTRAL AL IMOBILELOR

UAT: Ususau

Sector cadastral nr.: 15

Zona cooperativizată/necooperativizată: Co

1. DESCRIEREA IMOBILULUI

DATE TEREN											DATE CONSTRUCȚII					
Identificat or teren	Adresă imobil	Număr cadastral	Nr. CF	Suprafața măsurată	Intravilan/ Extravilan (I/E)	Nr. top.	Nr. tarla	Nr. parcelă	Categorie folosință	Suprafață parcelă	Identificator construcție	Cod grupă destinație	Suprafață construită	Nr. niveluri	Nr. CF	Constr. cu acte (DA/NU)
7902	Jud. ARAD, Com. Ususau, Loc. Zabalt			2760	E		111	2587	DR	1320						
					I		111	2587	DR	1440						

2. PROPRIETATEA / POSESIA

Titularul dreptului/posesiei			Data nașterii/ CUI	Domiciliu/ Sediul	Cotă parte	Identificator entitate asociată	Cotă parte teren	Mod de dobândire	Act juridic			Obs. privitoare la proprietar
Nume/ Denumire	Inițiala tatălui	Prenume							Tip act	Nr. act/ data	Emitent	
NEIDENTIFICAT			0000000000000	Jud. ARAD, Com. Ususau, Loc. Ususau	1/1	TEREN		Lege	Act normativ	7 / 13.03.1996	PARLAMENTUL ROMÂNIEI	Proprietar neidentificat


3. SARCINI / DEZMEMBRĂMINTE

Titular			Data nașterii/ CUI	Domiciliu/ Sediul	Tipul sarcinii sau al dezmembrămintelor dreptului de proprietate	Cotă parte	Identificator entitate asociată	Act juridic			Valoare ipotecă	Tip monedă
Nume/ Denumire	Inițiala tatălui	Prenume						Tip act	Nr. act/ data	Emitent		

4. NOTĂRI, PROCESE, INTERDICȚII

Tipul notării	Tip act	Nr. act/ data	Emitent	Identificator entitate asociată	Imobil împrejmuit / neîmprejmuit	Imobil contestat / necontestat	Alte observații
Se notează mențiunea de proprietar neidentificat.	Act normativ	7 / 13.03.1996	PARLAMENTUL ROMÂNIEI	7902	N		

5. OBSERVAȚII



REGISTRUL CADASTRAL AL IMOBILELOR

UAT: Ususau

Sector cadastral nr.: 15

Zona cooperativizată/necooperativizată: Co

1. DESCRIEREA IMOBILULUI

DATE TEREN											DATE CONSTRUCȚII					
Identificat or teren	Adresă imobil	Număr cadastral	Nr. CF	Suprafața măsurată	Intravilan/ Extravilan (I/E)	Nr. top.	Nr. tarla	Nr. parcelă	Categorie folosință	Suprafață parcelă	Identificator construcție	Cod grupă destinație	Suprafață construită	Nr. niveluri	Nr. CF	Constr. cu acte (DA/NU)
7903	Jud. ARAD, Com. Ususau			5676	E		90	1125	P	5676						

2. PROPRIETATEA / POSESIA

Titularul dreptului/posesiei			Data nașterii/ CUI	Domiciliu/ Sediul	Cotă parte	Identificator entitate asociată	Cotă parte teren	Mod de dobândire	Act juridic			Obs. privitoare la proprietar
Nume/ Denumire	Inițiala tatălui	Prenume							Tip act	Nr. act/ data	Emitent	
NEIDENTIFICAT		NEIDENTIFICAT	0000000000 000	Jud. ARAD, Com. Ususau, Loc. Ususau	1/1	TEREN		Lege	Act normativ	7 / 13.03.1996	PARLAMENTUL ROMÂNIEI	


3. SARCINI / DEZMEMBRĂMINTE

Titular			Data nașterii/ CUI	Domiciliu/ Sediul	Tipul sarcinii sau al dezmembrămintelor dreptului de proprietate	Cotă parte	Identificator entitate asociată	Act juridic			Valoare ipotecă	Tip monedă
Nume/ Denumire	Inițiala tatălui	Prenume						Tip act	Nr. act/ data	Emitent		

4. NOTĂRI, PROCESE, INTERDICȚII

Tipul notării	Tip act	Nr. act/ data	Emitent	Identificator entitate asociată	Imobil împrejmuit / neîmprejmuit	Imobil contestat / necontestat	Alte observații
Se notează mențiunea proprietar neidentificat, rezerva comisiei locale de fond funciar.	Act normativ	7 / 13.03.1996	PARLAMENTUL ROMÂNIEI	7903	N		

5. OBSERVAȚII



REGISTRUL CADASTRAL AL IMOBILELOR

UAT: Ususau

Sector cadastral nr.: 15

Zona cooperativizată/necooperativizată: Co

1. DESCRIEREA IMOBILULUI

DATE TEREN											DATE CONSTRUCȚII					
Identificator teren	Adresă imobil	Număr cadastral	Nr. CF	Suprafața măsurată	Intravilan/ Extravilan (I/E)	Nr. top.	Nr. tarla	Nr. parcelă	Categorie folosință	Suprafață parcelă	Identificator construcție	Cod grupă destinație	Suprafață construită	Nr. niveluri	Nr. CF	Constr. cu acte (DA/NU)
7904	Jud. ARAD, Com. Ususau			8065	E		102	1124/13	A	8065						

2. PROPRIETATEA / POSESIA

Titularul dreptului/posesiei			Data nașterii/ CUI	Domiciliu/ Sediu	Cotă parte	Identificator entitate asociată	Cotă parte teren	Mod de dobândire	Act juridic			Obs. privitoare la proprietar
Nume/ Denumire	Inițiala tatălui	Prenume							Tip act	Nr. act/ data	Emitent	
BISTRIAN		FIRA	-	Jud. ARAD, Com. Ususau, Loc. Ususau	1/1	TEREN		Reconstituire	Act administrativ	144808 / 07.02.2003	CJSDPAT ARAD	


3. SARCINI / DEZMEMBRĂMINTE

Titular			Data nașterii/ CUI	Domiciliu/ Sediu	Tipul sarcinii sau al dezmembrămintelor dreptului de proprietate	Cotă parte	Identificator entitate asociată	Act juridic			Valoare ipotecă	Tip monedă
Nume/ Denumire	Inițiala tatălui	Prenume						Tip act	Nr. act/ data	Emitent		

4. NOTĂRI, PROCESE, INTERDICȚII

Tipul notării	Tip act	Nr. act/ data	Emitent	Identificator entitate asociată	Imobil împrejmuit / neîmprejmuit	Imobil contestat / necontestat	Alte observații
					N		

5. OBSERVAȚII



REGISTRUL CADASTRAL AL IMOBILELOR

UAT: Ususau

Sector cadastral nr.: 15

Zona cooperativizată/necooperativizată: Co

1. DESCRIEREA IMOBILULUI

DATE TEREN											DATE CONSTRUCȚII					
Identificator teren	Adresă imobil	Număr cadastral	Nr. CF	Suprafața măsurată	Intravilan/ Extravilan (I/E)	Nr. top.	Nr. tarla	Nr. parcelă	Categorie folosință	Suprafață parcelă	Identificator construcție	Cod grupă destinație	Suprafață construită	Nr. niveluri	Nr. CF	Constr. cu acte (DA/NU)
7905	Jud. ARAD, Com. Ususau			12700	E		102	1124/12	A	12700						

2. PROPRIETATEA / POSESIA

Titularul dreptului/posesiei			Data nașterii/ CUI	Domiciliu/ Sediul	Cotă parte	Identificator entitate asociată	Cotă parte teren	Mod de dobândire	Act juridic			Obs. privitoare la proprietar
Nume/ Denumire	Inițiala tatălui	Prenume							Tip act	Nr. act/ data	Emitent	
DRAGOI		IONEL-MARINEL	25.01.1970	Jud. ARAD, Com. Ususau, Loc. Zabalt, Nr. 32	1/1	TEREN		Succesiune	Act notarial	153 / 15.06.2022	BIN IORGA ADRIANA	

3. SARCINI / DEZMEMBRĂMINTE

Titular			Data nașterii/ CUI	Domiciliu/ Sediul	Tipul sarcinii sau al dezmembrămintelor dreptului de proprietate	Cotă parte	Identificator entitate asociată	Act juridic			Valoare ipotecă	Tip monedă
Nume/ Denumire	Inițiala tatălui	Prenume						Tip act	Nr. act/ data	Emitent		

4. NOTĂRI, PROCESE, INTERDICȚII

Tipul notării	Tip act	Nr. act/ data	Emitent	Identificator entitate asociată	Imobil împrejmuit / neîmprejmuit	Imobil contestat / necontestat	Alte observații
					N		

5. OBSERVAȚII



REGISTRUL CADASTRAL AL IMOBILELOR

UAT: Ususau

Sector cadastral nr.: 15

Zona cooperativizată/necooperativizată: Co

1. DESCRIEREA IMOBILULUI

DATE TEREN											DATE CONSTRUCȚII					
Identificator teren	Adresă imobil	Număr cadastral	Nr. CF	Suprafața măsurată	Intravilan/ Extravilan (I/E)	Nr. top.	Nr. tarla	Nr. parcelă	Categorie folosință	Suprafață parcelă	Identificator construcție	Cod grupă destinație	Suprafață construită	Nr. niveluri	Nr. CF	Constr. cu acte (DA/NU)
7906	Jud. ARAD, Com. Ususau	300354	300354	4900	E		102	1124/11	A	4900						

2. PROPRIETATEA / POSESIA

Titularul dreptului/posesiei			Data nașterii/ CUI	Domiciliu/ Sediu	Cotă parte	Identificator entitate asociată	Cotă parte teren	Mod de dobândire	Act juridic			Obs. privitoare la proprietar
Nume/ Denumire	Inițiala tatălui	Prenume							Tip act	Nr. act/ data	Emitent	
S.C. AGRO PRIMULA S.R.L.			16126278	Jud. ARAD, Com. Ususau, Loc. Ususau	1/1	TEREN		Conventie	Act notarial	43 / 16.01.2013	DEHELEAN SILVIU	


3. SARCINI / DEZMEMBRĂMINTE

Titular			Data nașterii/ CUI	Domiciliu/ Sediu	Tipul sarcinii sau al dezmembrămintelor dreptului de proprietate	Cotă parte	Identificator entitate asociată	Act juridic			Valoare ipotecă	Tip monedă
Nume/ Denumire	Inițiala tatălui	Prenume						Tip act	Nr. act/ data	Emitent		

4. NOTĂRI, PROCESE, INTERDICȚII

Tipul notării	Tip act	Nr. act/ data	Emitent	Identificator entitate asociată	Imobil împrejmuit / neîmprejmuit	Imobil contestat / necontestat	Alte observații
					N		

5. OBSERVAȚII



REGISTRUL CADASTRAL AL IMOBILELOR

UAT: Ususau

Sector cadastral nr.: 15

Zona cooperativizată/necooperativizată: Co

1. DESCRIEREA IMOBILULUI

DATE TEREN											DATE CONSTRUCȚII					
Identificator teren	Adresă imobil	Număr cadastral	Nr. CF	Suprafața măsurată	Intravilan/ Extravilan (I/E)	Nr. top.	Nr. tarla	Nr. parcelă	Categorie folosință	Suprafață parcelă	Identificator construcție	Cod grupă destinație	Suprafață construită	Nr. niveluri	Nr. CF	Constr. cu acte (DA/NU)
7907	Jud. ARAD, Com. Ususau	300363	300363	2900	E		102	1124/10	A	2900						

2. PROPRIETATEA / POSESIA

Titularul dreptului/posesiei			Data nașterii/ CUI	Domiciliu/ Sediu	Cotă parte	Identificator entitate asociată	Cotă parte teren	Mod de dobândire	Act juridic			Obs. privitoare la proprietar
Nume/ Denumire	Inițiala tatălui	Prenume							Tip act	Nr. act/ data	Emitent	
S.C. AGRO PRIMULA S.R.L.			16126278	Jud. ARAD, Com. Ususau, Loc. Ususau	1/1	TEREN		Conventie	Act notarial	43 / 16.01.2013	DEHELEAN SILVIU	


3. SARCINI / DEZMEMBRĂMINTE

Titular			Data nașterii/ CUI	Domiciliu/ Sediu	Tipul sarcinii sau al dezmembrămintelor dreptului de proprietate	Cotă parte	Identificator entitate asociată	Act juridic			Valoare ipotecă	Tip monedă
Nume/ Denumire	Inițiala tatălui	Prenume						Tip act	Nr. act/ data	Emitent		

4. NOTĂRI, PROCESE, INTERDICȚII

Tipul notării	Tip act	Nr. act/ data	Emitent	Identificator entitate asociată	Imobil împrejmuit / neîmprejmuit	Imobil contestat / necontestat	Alte observații
					N		

5. OBSERVAȚII



REGISTRUL CADASTRAL AL IMOBILELOR

UAT: Ususau

Sector cadastral nr.: 15

Zona cooperativizată/necooperativizată: Co

1. DESCRIEREA IMOBILULUI

DATE TEREN											DATE CONSTRUCȚII					
Identificat or teren	Adresă imobil	Număr cadastral	Nr. CF	Suprafața măsurată	Intravilan/ Extravilan (I/E)	Nr. top.	Nr. tarla	Nr. parcelă	Categorie folosință	Suprafață parcelă	Identificator construcție	Cod grupă destinație	Suprafață construită	Nr. niveluri	Nr. CF	Constr. cu acte (DA/NU)
7908	Jud. ARAD, Com. Ususau	300357	300357	12900	E		102	1124/9	A	12900						

2. PROPRIETATEA / POSESIA

Titularul dreptului/posesiei			Data nașterii/ CUI	Domiciliu/ Sediu	Cotă parte	Identificator entitate asociată	Cotă parte teren	Mod de dobândire	Act juridic			Obs. privitoare la proprietar
Nume/ Denumire	Inițiala tatălui	Prenume							Tip act	Nr. act/ data	Emitent	
S.C. AGRO PRIMULA S.R.L.			16126278	Jud. ARAD, Com. Ususau, Loc. Ususau	1/1	TEREN		Conventie	Act notarial	41 / 16.01.2013	DEHELEAN SILVIU	


3. SARCINI / DEZMEMBRĂMINTE

Titular			Data nașterii/ CUI	Domiciliu/ Sediu	Tipul sarcinii sau al dezmembrămintelor dreptului de proprietate	Cotă parte	Identificator entitate asociată	Act juridic			Valoare ipotecă	Tip monedă
Nume/ Denumire	Inițiala tatălui	Prenume						Tip act	Nr. act/ data	Emitent		

4. NOTĂRI, PROCESE, INTERDICȚII

Tipul notării	Tip act	Nr. act/ data	Emitent	Identificator entitate asociată	Imobil împrejmuit / neîmprejmuit	Imobil contestat / necontestat	Alte observații
					N		

5. OBSERVAȚII



REGISTRUL CADASTRAL AL IMOBILELOR

UAT: Ususau

Sector cadastral nr.: 15

Zona cooperativizată/necooperativizată: Co

1. DESCRIEREA IMOBILULUI

DATE TEREN											DATE CONSTRUCȚII					
Identificat or teren	Adresă imobil	Număr cadastral	Nr. CF	Suprafața măsurată	Intravilan/ Extravilan (I/E)	Nr. top.	Nr. tarla	Nr. parcelă	Categorie folosință	Suprafață parcelă	Identificator construcție	Cod grupă destinație	Suprafață construită	Nr. niveluri	Nr. CF	Constr. cu acte (DA/NU)
7909	Jud. ARAD, Com. Ususau			2688	E		102	1124/8	A	2688						

2. PROPRIETATEA / POSESIA

Titularul dreptului/posesiei			Data nașterii/ CUI	Domiciliu/ Sediu	Cotă parte	Identificator entitate asociată	Cotă parte teren	Mod de dobândire	Act juridic			Obs. privitoare la proprietar
Nume/ Denumire	Inițiala tatălui	Prenume							Tip act	Nr. act/ data	Emitent	
MARTIN		GHEORGHE	-	Jud. ARAD, Com. Ususau, Loc. Ususau	1/1	TEREN		Reconstituire	Act administrativ	145207 / 07.02.2003	CJSDPAT ARAD	

3. SARCINI / DEZMEMBRĂMINTE

Titular			Data nașterii/ CUI	Domiciliu/ Sediu	Tipul sarcinii sau al dezmembrămintelor dreptului de proprietate	Cotă parte	Identificator entitate asociată	Act juridic			Valoare ipotecă	Tip monedă
Nume/ Denumire	Inițiala tatălui	Prenume						Tip act	Nr. act/ data	Emitent		

4. NOTĂRI, PROCESE, INTERDICȚII

Tipul notării	Tip act	Nr. act/ data	Emitent	Identificator entitate asociată	Imobil împrejmuit / neîmprejmuit	Imobil contestat / necontestat	Alte observații
					N		

5. OBSERVAȚII



REGISTRUL CADASTRAL AL IMOBILELOR

UAT: Ususau

Sector cadastral nr.: 15

Zona cooperativizată/necooperativizată: Co

1. DESCRIEREA IMOBILULUI

DATE TEREN											DATE CONSTRUCȚII					
Identificat or teren	Adresă imobil	Număr cadastral	Nr. CF	Suprafața măsurată	Intravilan/ Extravilan (I/E)	Nr. top.	Nr. tarla	Nr. parcelă	Categorie folosință	Suprafață parcelă	Identificator construcție	Cod grupă destinație	Suprafață construită	Nr. niveluri	Nr. CF	Constr. cu acte (DA/NU)
7910	Jud. ARAD, Com. Ususau			5377	E		102	1124/7	A	5377						

2. PROPRIETATEA / POSESIA

Titularul dreptului/posesiei			Data nașterii/ CUI	Domiciliu/ Sediu	Cotă parte	Identificator entitate asociată	Cotă parte teren	Mod de dobândire	Act juridic			Obs. privitoare la proprietar
Nume/ Denumire	Inițiala tatălui	Prenume							Tip act	Nr. act/ data	Emitent	
NICOLA		IOAN	-	Jud. ARAD, Com. Ususau, Loc. Ususau	1/1	TEREN	Reconstituire	Act administrativ	144810 / 07.02.2003	CJSDPAT ARAD		
SCURTU		CORNELIA	-	Jud. ARAD, Com. Ususau, Loc. Ususau								


3. SARCINI / DEZMEMBRĂMINTE

Titular			Data nașterii/ CUI	Domiciliu/ Sediu	Tipul sarcinii sau al dezmembrămintelor dreptului de proprietate	Cotă parte	Identificator entitate asociată	Act juridic			Valoare ipotecă	Tip monedă
Nume/ Denumire	Inițiala tatălui	Prenume						Tip act	Nr. act/ data	Emitent		

4. NOTĂRI, PROCESE, INTERDICȚII

Tipul notării	Tip act	Nr. act/ data	Emitent	Identificator entitate asociată	Imobil împrejmuit / neîmprejmuit	Imobil contestat / necontestat	Alte observații
					N		

5. OBSERVAȚII



REGISTRUL CADASTRAL AL IMOBILELOR

UAT: Ususau

Sector cadastral nr.: 15

Zona cooperativizată/necooperativizată: Co

1. DESCRIEREA IMOBILULUI

DATE TEREN											DATE CONSTRUCȚII					
Identificator teren	Adresă imobil	Număr cadastral	Nr. CF	Suprafața măsurată	Intravilan/ Extravilan (I/E)	Nr. top.	Nr. tarla	Nr. parcelă	Categorie folosință	Suprafață parcelă	Identificator construcție	Cod grupă destinație	Suprafață construită	Nr. niveluri	Nr. CF	Constr. cu acte (DA/NU)
7911	Jud. ARAD, Com. Ususau			8065	E		102	1124/6	A	8065						

2. PROPRIETATEA / POSESIA

Titularul dreptului/posesiei			Data nașterii/ CUI	Domiciliu/ Sediul	Cotă parte	Identificator entitate asociată	Cotă parte teren	Mod de dobândire	Act juridic			Obs. privitoare la proprietar
Nume/ Denumire	Inițiala tatălui	Prenume							Tip act	Nr. act/ data	Emitent	
IORGA		MARIA	-	Jud. ARAD, Com. Ususau, Loc. Ususau	1/1	TEREN		Reconstituire	Act administrativ	144559 / 31.01.2003	CJSDPAT ARAD	

3. SARCINI / DEZMEMBRĂMINTE

Titular			Data nașterii/ CUI	Domiciliu/ Sediul	Tipul sarcinii sau al dezmembrămintelor dreptului de proprietate	Cotă parte	Identificator entitate asociată	Act juridic			Valoare ipotecă	Tip monedă
Nume/ Denumire	Inițiala tatălui	Prenume						Tip act	Nr. act/ data	Emitent		

4. NOTĂRI, PROCESE, INTERDICȚII

Tipul notării	Tip act	Nr. act/ data	Emitent	Identificator entitate asociată	Imobil împrejmuit / neîmprejmuit	Imobil contestat / necontestat	Alte observații
					N		

5. OBSERVAȚII



REGISTRUL CADASTRAL AL IMOBILELOR

UAT: Ususau

Sector cadastral nr.: 15

Zona cooperativizată/necooperativizată: Co

1. DESCRIEREA IMOBILULUI

DATE TEREN											DATE CONSTRUCȚII					
Identificator teren	Adresă imobil	Număr cadastral	Nr. CF	Suprafața măsurată	Intravilan/ Extravilan (I/E)	Nr. top.	Nr. tarla	Nr. parcelă	Categorie folosință	Suprafață parcelă	Identificator construcție	Cod grupă destinație	Suprafață construită	Nr. niveluri	Nr. CF	Constr. cu acte (DA/NU)
7912	Jud. ARAD, Com. Ususau	302165	302165	6100	E		102	1124/5	A	6100						

2. PROPRIETATEA / POSESIA

Titularul dreptului/posesiei			Data nașterii/ CUI	Domiciliu/ Sediul	Cotă parte	Identificator entitate asociată	Cotă parte teren	Mod de dobândire	Act juridic			Obs. privitoare la proprietar
Nume/ Denumire	Inițiala tatălui	Prenume							Tip act	Nr. act/ data	Emitent	
S.C. AGRO PRIMULA S.R.L.			16126278	Jud. ARAD, Com. Ususau, Loc. Ususau	1/1	TEREN		Conventie	Act notarial	476 / 17.04.2013	NAGY MANUELA CRISTINA	


3. SARCINI / DEZMEMBRĂMINTE

Titular			Data nașterii/ CUI	Domiciliu/ Sediul	Tipul sarcinii sau al dezmembrămintelor dreptului de proprietate	Cotă parte	Identificator entitate asociată	Act juridic			Valoare ipotecă	Tip monedă
Nume/ Denumire	Inițiala tatălui	Prenume						Tip act	Nr. act/ data	Emitent		

4. NOTĂRI, PROCESE, INTERDICȚII

Tipul notării	Tip act	Nr. act/ data	Emitent	Identificator entitate asociată	Imobil împrejmuit / neîmprejmuit	Imobil contestat / necontestat	Alte observații
					N		

5. OBSERVAȚII



Pg. 101, înregistrare sistematica Ususau, Sectorul cadastral nr. 15, 2026

Spre publicare

REGISTRUL CADASTRAL AL IMOBILELOR

UAT: Ususau

Sector cadastral nr.: 15

Zona cooperativizată/necooperativizată: Co

1. DESCRIEREA IMOBILULUI

DATE TEREN											DATE CONSTRUCȚII					
Identificator teren	Adresă imobil	Număr cadastral	Nr. CF	Suprafața măsurată	Intravilan/ Extravilan (I/E)	Nr. top.	Nr. tarla	Nr. parcelă	Categorie folosință	Suprafață parcelă	Identificator construcție	Cod grupă destinație	Suprafață construită	Nr. niveluri	Nr. CF	Constr. cu acte (DA/NU)
7913	Jud. ARAD, Com. Ususau			3593	E		102	1124/1	A	3593						

2. PROPRIETATEA / POSESIA

Titularul dreptului/posesiei			Data nașterii/ CUI	Domiciliu/ Sediu	Cotă parte	Identificator entitate asociată	Cotă parte teren	Mod de dobândire	Act juridic			Obs. privitoare la proprietar
Nume/ Denumire	Inițiala tatălui	Prenume							Tip act	Nr. act/ data	Emitent	
SURICESCU		MARIA	-	Jud. ARAD, Com. Ususau, Loc. Ususau	1/1	TEREN		Constituire	Act administrativ	144541 / 31.01.2003	CJSDPAT ARAD	

3. SARCINI / DEZMEMBRĂMINTE

Titular			Data nașterii/ CUI	Domiciliu/ Sediu	Tipul sarcinii sau al dezmembrămintelor dreptului de proprietate	Cotă parte	Identificator entitate asociată	Act juridic			Valoare ipotecă	Tip monedă
Nume/ Denumire	Inițiala tatălui	Prenume						Tip act	Nr. act/ data	Emitent		

4. NOTĂRI, PROCESE, INTERDICȚII

Tipul notării	Tip act	Nr. act/ data	Emitent	Identificator entitate asociată	Imobil împrejmuit / neîmprejmuit	Imobil contestat / necontestat	Alte observații
					N		

5. OBSERVAȚII



REGISTRUL CADASTRAL AL IMOBILELOR

UAT: Ususau

Sector cadastral nr.: 15

Zona cooperativizată/necooperativizată: Co

1. DESCRIEREA IMOBILULUI

DATE TEREN											DATE CONSTRUCȚII					
Identificator teren	Adresă imobil	Număr cadastral	Nr. CF	Suprafața măsurată	Intravilan/ Extravilan (I/E)	Nr. top.	Nr. tarla	Nr. parcelă	Categorie folosință	Suprafață parcelă	Identificator construcție	Cod grupă destinație	Suprafață construită	Nr. niveluri	Nr. CF	Constr. cu acte la (DA/NU)
7914	Jud. ARAD, Com. Ususau			13163	E		102	1124/4	A	13163						

2. PROPRIETATEA / POSESIA

Titularul dreptului/posesiei			Data nașterii/ CUI	Domiciliu/ Sediul	Cotă parte	Identificator entitate asociată	Cotă parte teren	Mod de dobândire	Act juridic			Obs. privitoare la proprietar
Nume/ Denumire	Inițiala tatălui	Prenume							Tip act	Nr. act/ data	Emitent	
JICHIȚA		LENA	-	Jud. ARAD, Com. Ususau, Loc. Ususau	1/1	TEREN		Reconstituire	Act administrativ	145210 / 07.02.2003	CJSDPAT ARAD	

3. SARCINI / DEZMEMBRĂMINTE

Titular			Data nașterii/ CUI	Domiciliu/ Sediul	Tipul sarcinii sau al dezmembrămintelor dreptului de proprietate	Cotă parte	Identificator entitate asociată	Act juridic			Valoare ipotecă	Tip monedă
Nume/ Denumire	Inițiala tatălui	Prenume						Tip act	Nr. act/ data	Emitent		

4. NOTĂRI, PROCESE, INTERDICȚII

Tipul notării	Tip act	Nr. act/ data	Emitent	Identificator entitate asociată	Imobil împrejmuit / neîmprejmuit	Imobil contestat / necontestat	Alte observații
					N		

5. OBSERVAȚII



REGISTRUL CADASTRAL AL IMOBILELOR

UAT: Ususau

Sector cadastral nr.: 15

Zona cooperativizată/necooperativizată: Co

1. DESCRIEREA IMOBILULUI

DATE TEREN											DATE CONSTRUCȚII					
Identificator teren	Adresă imobil	Număr cadastral	Nr. CF	Suprafața măsurată	Intravilan/ Extravilan (I/E)	Nr. top.	Nr. tarla	Nr. parcelă	Categorie folosință	Suprafață parcelă	Identificator construcție	Cod grupă destinație	Suprafață construită	Nr. niveluri	Nr. CF	Constr. cu acte la (DA/NU)
7915	Jud. ARAD, Com. Ususau			13720	E		102	1124/3	A	13720						

2. PROPRIETATEA / POSESIA

Titularul dreptului/posesiei			Data nașterii/ CUI	Domiciliu/ Sediul	Cotă parte	Identificator entitate asociată	Cotă parte teren	Mod de dobândire	Act juridic			Obs. privitoare la proprietar
Nume/ Denumire	Inițiala tatălui	Prenume							Tip act	Nr. act/ data	Emitent	
RISTA		MARINELA	02.09.1968	Jud. ARAD, Com. Ususau, Loc. Zabalt, Nr. 163	1/1	TEREN		Sucesiune	Act notarial	33 / 18.02.2021	BN HADRIAN HORATIU TOADE	

3. SARCINI / DEZMEMBRĂMINTE

Titular			Data nașterii/ CUI	Domiciliu/ Sediul	Tipul sarcinii sau al dezmembrămintelor dreptului de proprietate	Cotă parte	Identificator entitate asociată	Act juridic			Valoare ipotecă	Tip monedă
Nume/ Denumire	Inițiala tatălui	Prenume						Tip act	Nr. act/ data	Emitent		

4. NOTĂRI, PROCESE, INTERDICȚII

Tipul notării	Tip act	Nr. act/ data	Emitent	Identificator entitate asociată	Imobil împrejmuit / neîmprejmuit	Imobil contestat / necontestat	Alte observații
					N		

5. OBSERVAȚII



REGISTRUL CADASTRAL AL IMOBILELOR

UAT: Ususau

Sector cadastral nr.: 15

Zona cooperativizată/necooperativizată: Co

1. DESCRIEREA IMOBILULUI

DATE TEREN											DATE CONSTRUCȚII					
Identificator teren	Adresă imobil	Număr cadastral	Nr. CF	Suprafața măsurată	Intravilan/ Extravilan (I/E)	Nr. top.	Nr. tarla	Nr. parcelă	Categorie folosință	Suprafață parcelă	Identificator construcție	Cod grupă destinație	Suprafață construită	Nr. niveluri	Nr. CF	Constr. cu acte (DA/NU)
7916	Jud. ARAD, Com. Ususau			5377	E		102	1124/2	A	5377						

2. PROPRIETATEA / POSESIA

Titularul dreptului/posesiei			Data nașterii/ CUI	Domiciliu/ Sediu	Cotă parte	Identificator entitate asociată	Cotă parte teren	Mod de dobândire	Act juridic			Obs. privitoare la proprietar
Nume/ Denumire	Inițiala tatălui	Prenume							Tip act	Nr. act/ data	Emitent	
JUCU		DANIEL-VASILE	13.10.1982	Jud. ARAD, Com. Ususau, Loc. Ususau	1/1	TEREN		Conventie	Act notarial	1550 / 21.11.2024	BIN IORGA ADRIANA	

3. SARCINI / DEZMEMBRĂMINTE

Titular			Data nașterii/ CUI	Domiciliu/ Sediu	Tipul sarcinii sau al dezmembrămintelor dreptului de proprietate	Cotă parte	Identificator entitate asociată	Act juridic			Valoare ipotecă	Tip monedă
Nume/ Denumire	Inițiala tatălui	Prenume						Tip act	Nr. act/ data	Emitent		

4. NOTĂRI, PROCESE, INTERDICȚII

Tipul notării	Tip act	Nr. act/ data	Emitent	Identificator entitate asociată	Imobil împrejmuit / neîmprejmuit	Imobil contestat / necontestat	Alte observații
					N		

5. OBSERVAȚII



REGISTRUL CADASTRAL AL IMOBILELOR

UAT: Ususau

Sector cadastral nr.: 15

Zona cooperativizată/necooperativizată: Co

1. DESCRIEREA IMOBILULUI

DATE TEREN											DATE CONSTRUCȚII					
Identificator teren	Adresă imobil	Număr cadastral	Nr. CF	Suprafața măsurată	Intravilan/ Extravilan (I/E)	Nr. top.	Nr. tarla	Nr. parcelă	Categorie folosință	Suprafață parcelă	Identificator construcție	Cod grupă destinație	Suprafață construită	Nr. niveluri	Nr. CF	Constr. cu acte la (DA/NU)
7917	Jud. ARAD, Com. Ususau			4727	E		111	1180	F	4727						

2. PROPRIETATEA / POSESIA

Titularul dreptului/posesiei			Data nașterii/ CUI	Domiciliu/ Sediul	Cotă parte	Identificator entitate asociată	Cotă parte teren	Mod de dobândire	Act juridic			Obs. privitoare la proprietar
Nume/ Denumire	Inițiala tatălui	Prenume							Tip act	Nr. act/ data	Emitent	
NEIDENTIFICAT		NEIDENTIFICAT	00000000000000	Jud. ARAD, Com. Ususau, Loc. Ususau	1/1	TEREN		Lege	Act normativ	7 / 13.03.1996	PARLAMENTUL ROMÂNIEI	


3. SARCINI / DEZMEMBRĂMINTE

Titular			Data nașterii/ CUI	Domiciliu/ Sediul	Tipul sarcinii sau al dezmembrămintelor dreptului de proprietate	Cotă parte	Identificator entitate asociată	Act juridic			Valoare ipotecă	Tip monedă
Nume/ Denumire	Inițiala tatălui	Prenume						Tip act	Nr. act/ data	Emitent		

4. NOTĂRI, PROCESE, INTERDICȚII

Tipul notării	Tip act	Nr. act/ data	Emitent	Identificator entitate asociată	Imobil împrejmuit / neîmprejmuit	Imobil contestat / necontestat	Alte observații
Se notează mențiunea proprietar neidentificat, rezerva comisiei locale de fond funciar.	Act normativ	7 / 13.03.1996	PARLAMENTUL ROMÂNIEI	7917	N		

5. OBSERVAȚII



REGISTRUL CADASTRAL AL IMOBILELOR

UAT: Ususau

Sector cadastral nr.: 15

Zona cooperativizată/necooperativizată: Co

1. DESCRIEREA IMOBILULUI

DATE TEREN											DATE CONSTRUCȚII					
Identificator teren	Adresă imobil	Număr cadastral	Nr. CF	Suprafața măsurată	Intravilan/ Extravilan (I/E)	Nr. top.	Nr. tarla	Nr. parcelă	Categorie folosință	Suprafață parcelă	Identificator construcție	Cod grupă destinație	Suprafață construită	Nr. niveluri	Nr. CF	Constr. cu acte (DA/NU)
7918	Jud. ARAD, Com. Ususau			2900	E		111	1191/2/1	A	2900						

2. PROPRIETATEA / POSESIA

Titularul dreptului/posesiei			Data nașterii/ CUI	Domiciliu/ Sediul	Cotă parte	Identificator entitate asociată	Cotă parte teren	Mod de dobândire	Act juridic			Obs. privitoare la proprietar
Nume/ Denumire	Inițiala tatălui	Prenume							Tip act	Nr. act/ data	Emitent	
RISTA		LUCICA-MIA	22.09.1969	Jud. ARAD, Com. Ususau, Loc. Ususau	1/1	TEREN	Convenție	Act notarial	1149 / 12.05.2004	BN MARIA BENCEU		
RISTA		VASILE-MARINEL	-	Jud. ARAD, Com. Ususau, Loc. Ususau								

3. SARCINI / DEZMEMBRĂMINTE

Titular			Data nașterii/ CUI	Domiciliu/ Sediul	Tipul sarcinii sau al dezmembrămintelor dreptului de proprietate	Cotă parte	Identificator entitate asociată	Act juridic			Valoare ipotecă	Tip monedă
Nume/ Denumire	Inițiala tatălui	Prenume						Tip act	Nr. act/ data	Emitent		
RISTA		LIVIA	9999999999999	Jud. ARAD, Com. Ususau, Loc. Ususau	Uzufruct viager	1/1	7918	Act notarial	1149 / 12.05.2004	BN MARIA BENCEU		

4. NOTĂRI, PROCESE, INTERDICȚII

Tipul notării	Tip act	Nr. act/ data	Emitent	Identificator entitate asociată	Imobil împrejmuit / neîmprejmuit	Imobil contestat / necontestat	Alte observații
se noteaza interdicția de instrainare și grevare în favoarea	Act notarial	1149 / 12.05.2004	BN MARIA BENCEU	7918	N		

5. OBSERVAȚII

REGISTRUL CADASTRAL AL IMOBILELOR

UAT: Ususau

Sector cadastral nr.: 15

Zona cooperativizată/necooperativizată: Co

1. DESCRIEREA IMOBILULUI

DATE TEREN											DATE CONSTRUCȚII					
Identificator teren	Adresă imobil	Număr cadastral	Nr. CF	Suprafața măsurată	Intravilan/ Extravilan (I/E)	Nr. top.	Nr. tarla	Nr. parcelă	Categorie folosință	Suprafață parcelă	Identificator construcție	Cod grupă destinație	Suprafață construită	Nr. niveluri	Nr. CF	Constr. cu acte (DA/NU)
7919	Jud. ARAD, Com. Ususau	300318	300318	4800	E		111	1191/2/2	A	4800						

2. PROPRIETATEA / POSESIA

Titularul dreptului/posesiei			Data nașterii/ CUI	Domiciliu/ Sediu	Cotă parte	Identificator entitate asociată	Cotă parte teren	Mod de dobândire	Act juridic			Obs. privitoare la proprietar
Nume/ Denumire	Inițiala tatălui	Prenume							Tip act	Nr. act/ data	Emitent	
S.C. AGRO PRIMULA S.R.L.			16126278	Jud. ARAD, Com. Ususau, Loc. Ususau	1/1	TEREN		Conventie	Act notarial	831 / 11.09.2012	DEHELEAN SILVIU	

3. SARCINI / DEZMEMBRĂMINTE

Titular			Data nașterii/ CUI	Domiciliu/ Sediu	Tipul sarcinii sau al dezmembrămintelor dreptului de proprietate	Cotă parte	Identificator entitate asociată	Act juridic			Valoare ipotecă	Tip monedă
Nume/ Denumire	Inițiala tatălui	Prenume						Tip act	Nr. act/ data	Emitent		

4. NOTĂRI, PROCESE, INTERDICȚII

Tipul notării	Tip act	Nr. act/ data	Emitent	Identificator entitate asociată	Imobil împrejmuit / neîmprejmuit	Imobil contestat / necontestat	Alte observații
					N		

5. OBSERVAȚII



REGISTRUL CADASTRAL AL IMOBILELOR

UAT: Ususau

Sector cadastral nr.: 15

Zona cooperativizată/necooperativizată: Co

1. DESCRIEREA IMOBILULUI

DATE TEREN											DATE CONSTRUCȚII					
Identificator teren	Adresă imobil	Număr cadastral	Nr. CF	Suprafața măsurată	Intravilan/ Extravilan (I/E)	Nr. top.	Nr. tarla	Nr. parcelă	Categorie folosință	Suprafață parcelă	Identificator construcție	Cod grupă destinație	Suprafață construită	Nr. niveluri	Nr. CF	Constr. cu acte (DA/NU)
7920	Jud. ARAD, Com. Ususau			14100	E		111	1191/2/3	A	14100						

2. PROPRIETATEA / POSESIA

Titularul dreptului/posesiei			Data nașterii/ CUI	Domiciliu/ Sediul	Cotă parte	Identificator entitate asociată	Cotă parte teren	Mod de dobândire	Act juridic			Obs. privitoare la proprietar
Nume/ Denumire	Inițiala tatălui	Prenume							Tip act	Nr. act/ data	Emitent	
BISTRIAN		FIRA	-	Jud. ARAD, Com. Ususau, Loc. Ususau	1/1	TEREN		Reconstituire	Act administrativ	144808 / 07.02.2003	CJSDPAT ARAD	

3. SARCINI / DEZMEMBRĂMINTE

Titular			Data nașterii/ CUI	Domiciliu/ Sediul	Tipul sarcinii sau al dezmembrămintelor dreptului de proprietate	Cotă parte	Identificator entitate asociată	Act juridic			Valoare ipotecă	Tip monedă
Nume/ Denumire	Inițiala tatălui	Prenume						Tip act	Nr. act/ data	Emitent		

4. NOTĂRI, PROCESE, INTERDICȚII

Tipul notării	Tip act	Nr. act/ data	Emitent	Identificator entitate asociată	Imobil împrejmuit / neîmprejmuit	Imobil contestat / necontestat	Alte observații
					N		

5. OBSERVAȚII



REGISTRUL CADASTRAL AL IMOBILELOR

UAT: Ususau

Sector cadastral nr.: 15

Zona cooperativizată/necooperativizată: Co

1. DESCRIEREA IMOBILULUI

DATE TEREN											DATE CONSTRUCȚII					
Identificator teren	Adresă imobil	Număr cadastral	Nr. CF	Suprafața măsurată	Intravilan/ Extravilan (I/E)	Nr. top.	Nr. tarla	Nr. parcelă	Categorie folosință	Suprafață parcelă	Identificator construcție	Cod grupă destinație	Suprafață construită	Nr. niveluri	Nr. CF	Constr. cu acte la (DA/NU)
7921	Jud. ARAD, Com. Ususau			4300	E		111	1191/2/4	A	4300						

2. PROPRIETATEA / POSESIA

Titularul dreptului/posesiei			Data nașterii/ CUI	Domiciliu/ Sediu	Cotă parte	Identificator entitate asociată	Cotă parte teren	Mod de dobândire	Act juridic			Obs. privitoare la proprietar
Nume/ Denumire	Inițiala tatălui	Prenume							Tip act	Nr. act/ data	Emitent	
TOAGER		SILVESTRU	-	Jud. ARAD, Com. Ususau, Loc. Ususau	1/1	TEREN		Reconstituire	Act administrativ	144812 / 07.02.2003	CJSDPAT ARAD	


3. SARCINI / DEZMEMBRĂMINTE

Titular			Data nașterii/ CUI	Domiciliu/ Sediu	Tipul sarcinii sau al dezmembrămintelor dreptului de proprietate	Cotă parte	Identificator entitate asociată	Act juridic			Valoare ipotecă	Tip monedă
Nume/ Denumire	Inițiala tatălui	Prenume						Tip act	Nr. act/ data	Emitent		

4. NOTĂRI, PROCESE, INTERDICȚII

Tipul notării	Tip act	Nr. act/ data	Emitent	Identificator entitate asociată	Imobil împrejmuit / neîmprejmuit	Imobil contestat / necontestat	Alte observații
					N		

5. OBSERVAȚII



REGISTRUL CADASTRAL AL IMOBILELOR

UAT: Ususau

Sector cadastral nr.: 15

Zona cooperativizată/necooperativizată: Co

1. DESCRIEREA IMOBILULUI

DATE TEREN											DATE CONSTRUCȚII					
Identificat or teren	Adresă imobil	Număr cadastral	Nr. CF	Suprafața măsurată	Intravilan/ Extravilan (I/E)	Nr. top.	Nr. tarla	Nr. parcelă	Categorie folosință	Suprafață parcelă	Identificator construcție	Cod grupă destinație	Suprafață construită	Nr. niveluri	Nr. CF	Constr. cu acte (DA/NU)
7922	Jud. ARAD, Com. Ususau			4300	E		111	1191/2/5	A	4300						

2. PROPRIETATEA / POSESIA

Titularul dreptului/posesiei			Data nașterii/ CUI	Domiciliu/ Sediu	Cotă parte	Identificator entitate asociată	Cotă parte teren	Mod de dobândire	Act juridic			Obs. privitoare la proprietar
Nume/ Denumire	Inițiala tatălui	Prenume							Tip act	Nr. act/ data	Emitent	
RISTA		IONEL	16.07.1967	Jud. ARAD, Com. Ususau, Loc. Ususau, Nr. 132	1/1	TEREN	Convenție	Act notarial	652 / 08.03.2004	BN MARIA BENCEU		
RISTA		MARIOARA	-	Jud. ARAD, Com. Ususau, Loc. Ususau								

3. SARCINI / DEZMEMBRĂMINTE

Titular			Data nașterii/ CUI	Domiciliu/ Sediu	Tipul sarcinii sau al dezmembrămintelor dreptului de proprietate	Cotă parte	Identificator entitate asociată	Act juridic			Valoare ipotecă	Tip monedă
Nume/ Denumire	Inițiala tatălui	Prenume						Tip act	Nr. act/ data	Emitent		

4. NOTĂRI, PROCESE, INTERDICȚII

Tipul notării	Tip act	Nr. act/ data	Emitent	Identificator entitate asociată	Imobil împrejmuit / neîmprejmuit	Imobil contestat / necontestat	Alte observații
					N		

5. OBSERVAȚII



REGISTRUL CADASTRAL AL IMOBILELOR

UAT: Ususau

Sector cadastral nr.: 15

Zona cooperativizată/necooperativizată: Co

1. DESCRIEREA IMOBILULUI

DATE TEREN											DATE CONSTRUCȚII					
Identificator teren	Adresă imobil	Număr cadastral	Nr. CF	Suprafața măsurată	Intravilan/ Extravilan (I/E)	Nr. top.	Nr. tarla	Nr. parcelă	Categorie folosință	Suprafață parcelă	Identificator construcție	Cod grupă destinație	Suprafață construită	Nr. niveluri	Nr. CF	Constr. cu acte la (DA/NU)
7923	Jud. ARAD, Com. Ususau			7200	E		111	1191/2/6	A	7200						

2. PROPRIETATEA / POSESIA

Titularul dreptului/posesiei			Data nașterii/ CUI	Domiciliu/ Sediu	Cotă parte	Identificator entitate asociată	Cotă parte teren	Mod de dobândire	Act juridic			Obs. privitoare la proprietar
Nume/ Denumire	Inițiala tatălui	Prenume							Tip act	Nr. act/ data	Emitent	
MARTIN		GHEORGHE	-	Jud. ARAD, Com. Ususau, Loc. Ususau	1/1	TEREN		Reconstituire	Act administrativ	145207 / 07.02.2003	CJSDPAT ARAD	

3. SARCINI / DEZMEMBRĂMINTE

Titular			Data nașterii/ CUI	Domiciliu/ Sediu	Tipul sarcinii sau al dezmembrămintelor dreptului de proprietate	Cotă parte	Identificator entitate asociată	Act juridic			Valoare ipotecă	Tip monedă
Nume/ Denumire	Inițiala tatălui	Prenume						Tip act	Nr. act/ data	Emitent		

4. NOTĂRI, PROCESE, INTERDICȚII

Tipul notării	Tip act	Nr. act/ data	Emitent	Identificator entitate asociată	Imobil împrejmuit / neîmprejmuit	Imobil contestat / necontestat	Alte observații
					N		

5. OBSERVAȚII



REGISTRUL CADASTRAL AL IMOBILELOR

UAT: Ususau

Sector cadastral nr.: 15

Zona cooperativizată/necooperativizată: Co

1. DESCRIEREA IMOBILULUI

DATE TEREN											DATE CONSTRUCȚII					
Identificator teren	Adresă imobil	Număr cadastral	Nr. CF	Suprafața măsurată	Intravilan/ Extravilan (I/E)	Nr. top.	Nr. tarla	Nr. parcelă	Categorie folosință	Suprafață parcelă	Identificator construcție	Cod grupă destinație	Suprafață construită	Nr. niveluri	Nr. CF	Constr. cu acte (DA/NU)
7924	Jud. ARAD, Com. Ususau			8800	E		111	1191/2/7	A	8800						

2. PROPRIETATEA / POSESIA

Titularul dreptului/posesiei			Data nașterii/ CUI	Domiciliu/ Sediul	Cotă parte	Identificator entitate asociată	Cotă parte teren	Mod de dobândire	Act juridic			Obs. privitoare la proprietar
Nume/ Denumire	Inițiala tatălui	Prenume							Tip act	Nr. act/ data	Emitent	
OPRESCU		MARIA	-	Jud. ARAD, Com. Ususau, Loc. Ususau	1/1	TEREN		Reconstituire	Act administrativ	145211 / 07.02.2003	CJSDPAT ARAD	

3. SARCINI / DEZMEMBRĂMINTE

Titular			Data nașterii/ CUI	Domiciliu/ Sediul	Tipul sarcinii sau al dezmembrămintelor dreptului de proprietate	Cotă parte	Identificator entitate asociată	Act juridic			Valoare ipotecă	Tip monedă
Nume/ Denumire	Inițiala tatălui	Prenume						Tip act	Nr. act/ data	Emitent		

4. NOTĂRI, PROCESE, INTERDICȚII

Tipul notării	Tip act	Nr. act/ data	Emitent	Identificator entitate asociată	Imobil împrejmuit / neîmprejmuit	Imobil contestat / necontestat	Alte observații
					N		

5. OBSERVAȚII



REGISTRUL CADASTRAL AL IMOBILELOR

UAT: Ususau

Sector cadastral nr.: 15

Zona cooperativizată/necooperativizată: Co

1. DESCRIEREA IMOBILULUI

DATE TEREN											DATE CONSTRUCȚII					
Identificator teren	Adresă imobil	Număr cadastral	Nr. CF	Suprafața măsurată	Intravilan/ Extravilan (I/E)	Nr. top.	Nr. tarla	Nr. parcelă	Categorie folosință	Suprafață parcelă	Identificator construcție	Cod grupă destinație	Suprafață construită	Nr. niveluri	Nr. CF	Constr. cu acte (DA/NU)
7925	Jud. ARAD, Com. Ususau			6600	E		111	1191/2/8	A	6600						

2. PROPRIETATEA / POSESIA

Titularul dreptului/posesiei			Data nașterii/ CUI	Domiciliu/ Sediu	Cotă parte	Identificator entitate asociată	Cotă parte teren	Mod de dobândire	Act juridic			Obs. privitoare la proprietar
Nume/ Denumire	Inițiala tatălui	Prenume							Tip act	Nr. act/ data	Emitent	
BISTRIAN		FIRA	-	Jud. ARAD, Com. Ususau, Loc. Ususau	1/1	TEREN		Reconstituire	Act administrativ	144808 / 07.02.2003	CJSDPAT ARAD	

3. SARCINI / DEZMEMBRĂMINTE

Titular			Data nașterii/ CUI	Domiciliu/ Sediu	Tipul sarcinii sau al dezmembrămintelor dreptului de proprietate	Cotă parte	Identificator entitate asociată	Act juridic			Valoare ipotecă	Tip monedă
Nume/ Denumire	Inițiala tatălui	Prenume						Tip act	Nr. act/ data	Emitent		

4. NOTĂRI, PROCESE, INTERDICȚII

Tipul notării	Tip act	Nr. act/ data	Emitent	Identificator entitate asociată	Imobil împrejmuit / neîmprejmuit	Imobil contestat / necontestat	Alte observații
					N		

5. OBSERVAȚII



REGISTRUL CADASTRAL AL IMOBILELOR

UAT: Ususau

Sector cadastral nr.: 15

Zona cooperativizată/necooperativizată: Co

1. DESCRIEREA IMOBILULUI

DATE TEREN											DATE CONSTRUCȚII					
Identificator teren	Adresă imobil	Număr cadastral	Nr. CF	Suprafața măsurată	Intravilan/ Extravilan (I/E)	Nr. top.	Nr. tarla	Nr. parcelă	Categorie folosință	Suprafață parcelă	Identificator construcție	Cod grupă destinație	Suprafață construită	Nr. niveluri	Nr. CF	Constr. cu acte la (DA/NU)
7926	Jud. ARAD, Com. Ususau			7200	E		111	1191/2/9	A	7200						

2. PROPRIETATEA / POSESIA

Titularul dreptului/posesiei			Data nașterii/ CUI	Domiciliu/ Sediul	Cotă parte	Identificator entitate asociată	Cotă parte teren	Mod de dobândire	Act juridic			Obs. privitoare la proprietar
Nume/ Denumire	Inițiala tatălui	Prenume							Tip act	Nr. act/ data	Emitent	
PLEȘU		IONEL	-	Jud. ARAD, Com. Ususau, Loc. Ususau	1/1	TEREN		Reconstituire	Act administrativ	144784 / 31.01.2003	CJSDPAT ARAD	

3. SARCINI / DEZMEMBRĂMINTE

Titular			Data nașterii/ CUI	Domiciliu/ Sediul	Tipul sarcinii sau al dezmembrămintelor dreptului de proprietate	Cotă parte	Identificator entitate asociată	Act juridic			Valoare ipotecă	Tip monedă
Nume/ Denumire	Inițiala tatălui	Prenume						Tip act	Nr. act/ data	Emitent		

4. NOTĂRI, PROCESE, INTERDICȚII

Tipul notării	Tip act	Nr. act/ data	Emitent	Identificator entitate asociată	Imobil împrejmuit / neîmprejmuit	Imobil contestat / necontestat	Alte observații
					N		

5. OBSERVAȚII



REGISTRUL CADASTRAL AL IMOBILELOR

UAT: Ususau

Sector cadastral nr.: 15

Zona cooperativizată/necooperativizată: Co

1. DESCRIEREA IMOBILULUI

DATE TEREN											DATE CONSTRUCȚII					
Identificat or teren	Adresă imobil	Număr cadastral	Nr. CF	Suprafața măsurată	Intravilan/ Extravilan (I/E)	Nr. top.	Nr. tarla	Nr. parcelă	Categorie folosință	Suprafață parcelă	Identificator construcție	Cod grupă destinație	Suprafață construită	Nr. niveluri	Nr. CF	Constr. cu acte (DA/NU)
7927	Jud. ARAD, Com. Ususau	302999	302999	9600	E		111	1191/2/10	A	9600						

2. PROPRIETATEA / POSESIA

Titularul dreptului/posesiei			Data nașterii/ CUI	Domiciliu/ Sediul	Cotă parte	Identificator entitate asociată	Cotă parte teren	Mod de dobândire	Act juridic			Obs. privitoare la proprietar
Nume/ Denumire	Inițiala tatălui	Prenume							Tip act	Nr. act/ data	Emitent	
S.C. AGRO PRIMULA S.R.L.			16126278	Jud. ARAD, Com. Ususau, Loc. Ususau	1/1	TEREN		Convenție	Act notarial	1751 / 22.09.2015	CAMPAN ADRIANA GABRIELA	


3. SARCINI / DEZMEMBRĂMINTE

Titular			Data nașterii/ CUI	Domiciliu/ Sediul	Tipul sarcinii sau al dezmembrămintelor dreptului de proprietate	Cotă parte	Identificator entitate asociată	Act juridic			Valoare ipotecă	Tip monedă
Nume/ Denumire	Inițiala tatălui	Prenume						Tip act	Nr. act/ data	Emitent		

4. NOTĂRI, PROCESE, INTERDICȚII

Tipul notării	Tip act	Nr. act/ data	Emitent	Identificator entitate asociată	Imobil împrejmuit / neîmprejmuit	Imobil contestat / necontestat	Alte observații
					N		

5. OBSERVAȚII



REGISTRUL CADASTRAL AL IMOBILELOR

UAT: Ususau

Sector cadastral nr.: 15

Zona cooperativizată/necooperativizată: Co

1. DESCRIEREA IMOBILULUI

DATE TEREN											DATE CONSTRUCȚII					
Identificator teren	Adresă imobil	Număr cadastral	Nr. CF	Suprafața măsurată	Intravilan/ Extravilan (I/E)	Nr. top.	Nr. tarla	Nr. parcelă	Categorie folosință	Suprafață parcelă	Identificator construcție	Cod grupă destinație	Suprafață construită	Nr. niveluri	Nr. CF	Constr. cu acte la (DA/NU)
7928	Jud. ARAD, Com. Ususau	300301	300301	5300	E		111	1191/2/11	A	5300						

2. PROPRIETATEA / POSESIA

Titularul dreptului/posesiei			Data nașterii/ CUI	Domiciliu/ Sediul	Cotă parte	Identificator entitate asociată	Cotă parte teren	Mod de dobândire	Act juridic			Obs. privitoare la proprietar
Nume/ Denumire	Inițiala tatălui	Prenume							Tip act	Nr. act/ data	Emitent	
S.C. AGRO PRIMULA S.R.L.			16126278	Jud. ARAD, Com. Ususau, Loc. Ususau	1/1	TEREN		Convenție	Act notarial	831 / 11.09.2012	DEHELEAN SILVIU	

3. SARCINI / DEZMEMBRĂMINTE

Titular			Data nașterii/ CUI	Domiciliu/ Sediul	Tipul sarcinii sau al dezmembrămintelor dreptului de proprietate	Cotă parte	Identificator entitate asociată	Act juridic			Valoare ipotecă	Tip monedă
Nume/ Denumire	Inițiala tatălui	Prenume						Tip act	Nr. act/ data	Emitent		

4. NOTĂRI, PROCESE, INTERDICȚII

Tipul notării	Tip act	Nr. act/ data	Emitent	Identificator entitate asociată	Imobil împrejmuit / neîmprejmuit	Imobil contestat / necontestat	Alte observații
					N		

5. OBSERVAȚII



REGISTRUL CADASTRAL AL IMOBILELOR

UAT: Ususau

Sector cadastral nr.: 15

Zona cooperativizată/necooperativizată: Co

1. DESCRIEREA IMOBILULUI

DATE TEREN											DATE CONSTRUCȚII					
Identificator teren	Adresă imobil	Număr cadastral	Nr. CF	Suprafața măsurată	Intravilan/ Extravilan (I/E)	Nr. top.	Nr. tarla	Nr. parcelă	Categorie folosință	Suprafață parcelă	Identificator construcție	Cod grupă destinație	Suprafață construită	Nr. niveluri	Nr. CF	Constr. cu acte (DA/NU)
7929	Jud. ARAD, Com. Ususau			2000	E		111	1174/2	F	2000						

2. PROPRIETATEA / POSESIA

Titularul dreptului/posesiei			Data nașterii/ CUI	Domiciliu/ Sediul	Cotă parte	Identificator entitate asociată	Cotă parte teren	Mod de dobândire	Act juridic			Obs. privitoare la proprietar
Nume/ Denumire	Inițiala tatălui	Prenume							Tip act	Nr. act/ data	Emitent	
NEIDENTIFICAT		NEIDENTIFICAT	00000000000000	Jud. ARAD, Com. Ususau, Loc. Ususau	1/1	TEREN		Lege	Act normativ	7 / 13.03.1996	PARLAMENTUL ROMÂNIEI	


3. SARCINI / DEZMEMBRĂMINTE

Titular			Data nașterii/ CUI	Domiciliu/ Sediul	Tipul sarcinii sau al dezmembrămintelor dreptului de proprietate	Cotă parte	Identificator entitate asociată	Act juridic			Valoare ipotecă	Tip monedă
Nume/ Denumire	Inițiala tatălui	Prenume						Tip act	Nr. act/ data	Emitent		

4. NOTĂRI, PROCESE, INTERDICȚII

Tipul notării	Tip act	Nr. act/ data	Emitent	Identificator entitate asociată	Imobil împrejmuit / neîmprejmuit	Imobil contestat / necontestat	Alte observații
Se notează mențiunea proprietar neidentificat, rezerva comisiei locale de fond funciar.	Act normativ	7 / 13.03.1996	PARLAMENTUL ROMÂNIEI	7929	N		

5. OBSERVAȚII



REGISTRUL CADASTRAL AL IMOBILELOR

UAT: Ususau

Sector cadastral nr.: 15

Zona cooperativizată/necooperativizată: Co

1. DESCRIEREA IMOBILULUI

DATE TEREN											DATE CONSTRUCȚII					
Identificat or teren	Adresă imobil	Număr cadastral	Nr. CF	Suprafața măsurată	Intravilan/ Extravilan (I/E)	Nr. top.	Nr. tarla	Nr. parcelă	Categorie folosință	Suprafață parcelă	Identificator construcție	Cod grupă destinație	Suprafață construită	Nr. niveluri	Nr. CF	Constr. cu acte (DA/NU)
7930	Jud. ARAD, Com. Ususau			3700	E		111	1175/1	F	3700						

2. PROPRIETATEA / POSESIA

Titularul dreptului/posesiei			Data nașterii/ CUI	Domiciliu/ Sediu	Cotă parte	Identificator entitate asociată	Cotă parte teren	Mod de dobândire	Act juridic			Obs. privitoare la proprietar
Nume/ Denumire	Inițiala tatălui	Prenume							Tip act	Nr. act/ data	Emitent	
JUCU		ELENA	-	Jud. ARAD, Com. Ususau, Loc. Ususau	1/1	TEREN		Reconstituire	Act administrativ	144558 / 31.01.2003	CJSDPAT ARAD	

3. SARCINI / DEZMEMBRĂMINTE

Titular			Data nașterii/ CUI	Domiciliu/ Sediu	Tipul sarcinii sau al dezmembrămintelor dreptului de proprietate	Cotă parte	Identificator entitate asociată	Act juridic			Valoare ipotecă	Tip monedă
Nume/ Denumire	Inițiala tatălui	Prenume						Tip act	Nr. act/ data	Emitent		

4. NOTĂRI, PROCESE, INTERDICȚII

Tipul notării	Tip act	Nr. act/ data	Emitent	Identificator entitate asociată	Imobil împrejmuit / neîmprejmuit	Imobil contestat / necontestat	Alte observații
					N		

5. OBSERVAȚII



REGISTRUL CADASTRAL AL IMOBILELOR

UAT: Ususau

Sector cadastral nr.: 15

Zona cooperativizată/necooperativizată: Co

1. DESCRIEREA IMOBILULUI

DATE TEREN											DATE CONSTRUCȚII					
Identificat or teren	Adresă imobil	Număr cadastral	Nr. CF	Suprafața măsurată	Intravilan/ Extravilan (I/E)	Nr. top.	Nr. tarla	Nr. parcelă	Categorie folosință	Suprafață parcelă	Identificator construcție	Cod grupă destinație	Suprafață construită	Nr. niveluri	Nr. CF	Constr. cu acte (DA/NU)
7931	Jud. ARAD, Com. Ususau			2400	E		111	1175/2	F	2400						

2. PROPRIETATEA / POSESIA

Titularul dreptului/posesiei			Data nașterii/ CUI	Domiciliu/ Sediu	Cotă parte	Identificator entitate asociată	Cotă parte teren	Mod de dobândire	Act juridic			Obs. privitoare la proprietar
Nume/ Denumire	Inițiala tatălui	Prenume							Tip act	Nr. act/ data	Emitent	
BRISC		DOINA	-	Jud. ARAD, Com. Ususau, Loc. Ususau	1/1	TEREN	Reconstituire	Act administrativ	145219 / 14.02.2003	CJSDPAT ARAD		
MARCU		IULIANA	-	Jud. ARAD, Com. Ususau, Loc. Ususau								


3. SARCINI / DEZMEMBRĂMINTE

Titular			Data nașterii/ CUI	Domiciliu/ Sediu	Tipul sarcinii sau al dezmembrămintelor dreptului de proprietate	Cotă parte	Identificator entitate asociată	Act juridic			Valoare ipotecă	Tip monedă
Nume/ Denumire	Inițiala tatălui	Prenume						Tip act	Nr. act/ data	Emitent		

4. NOTĂRI, PROCESE, INTERDICȚII

Tipul notării	Tip act	Nr. act/ data	Emitent	Identificator entitate asociată	Imobil împrejmuit / neîmprejmuit	Imobil contestat / necontestat	Alte observații
					N		

5. OBSERVAȚII



REGISTRUL CADASTRAL AL IMOBILELOR

UAT: Ususau

Sector cadastral nr.: 15

Zona cooperativizată/necooperativizată: Co

1. DESCRIEREA IMOBILULUI

DATE TEREN											DATE CONSTRUCȚII					
Identificat or teren	Adresă imobil	Număr cadastral	Nr. CF	Suprafața măsurată	Intravilan/ Extravilan (I/E)	Nr. top.	Nr. tarla	Nr. parcelă	Categorie folosință	Suprafață parcelă	Identificator construcție	Cod grupă destinație	Suprafață construită	Nr. niveluri	Nr. CF	Constr. cu acte (DA/NU)
7932	Jud. ARAD, Com. Ususau	301357	301357	2300	E		111	1175/3	F	2300						

2. PROPRIETATEA / POSESIA

Titularul dreptului/posesiei			Data nașterii/ CUI	Domiciliu/ Sediu	Cotă parte	Identificator entitate asociată	Cotă parte teren	Mod de dobândire	Act juridic			Obs. privitoare la proprietar
Nume/ Denumire	Inițiala tatălui	Prenume							Tip act	Nr. act/ data	Emitent	
S.C. AGRO PRIMULA S.R.L.			16126278	Jud. ARAD, Com. Ususau, Loc. Ususau	1/1	TEREN		Convenție	Act notarial	371 / 22.03.2013	NAGY MANUELA- CRISTINA	


3. SARCINI / DEZMEMBRĂMINTE

Titular			Data nașterii/ CUI	Domiciliu/ Sediu	Tipul sarcinii sau al dezmembrămintelor dreptului de proprietate	Cotă parte	Identificator entitate asociată	Act juridic			Valoare ipotecă	Tip monedă
Nume/ Denumire	Inițiala tatălui	Prenume						Tip act	Nr. act/ data	Emitent		

4. NOTĂRI, PROCESE, INTERDICȚII

Tipul notării	Tip act	Nr. act/ data	Emitent	Identificator entitate asociată	Imobil împrejmuit / neîmprejmuit	Imobil contestat / necontestat	Alte observații
					N		

5. OBSERVAȚII



REGISTRUL CADASTRAL AL IMOBILELOR

UAT: Ususau

Sector cadastral nr.: 15

Zona cooperativizată/necooperativizată: Co

1. DESCRIEREA IMOBILULUI

DATE TEREN											DATE CONSTRUCȚII					
Identificator teren	Adresă imobil	Număr cadastral	Nr. CF	Suprafața măsurată	Intravilan/ Extravilan (I/E)	Nr. top.	Nr. tarla	Nr. parcelă	Categorie folosință	Suprafață parcelă	Identificator construcție	Cod grupă destinație	Suprafață construită	Nr. niveluri	Nr. CF	Constr. cu acte la (DA/NU)
7933	Jud. ARAD, Com. Ususau			1500	E		111	1175/4	F	1500						

2. PROPRIETATEA / POSESIA

Titularul dreptului/posesiei			Data nașterii/ CUI	Domiciliu/ Sediu	Cotă parte	Identificator entitate asociată	Cotă parte teren	Mod de dobândire	Act juridic			Obs. privitoare la proprietar
Nume/ Denumire	Inițiala tatălui	Prenume							Tip act	Nr. act/ data	Emitent	
SURICESCU		MARIA	-	Jud. ARAD, Com. Ususau, Loc. Ususau	1/1	TEREN		Reconstituire	Act administrativ	144541 / 31.01.2003	CJSDPAT ARAD	

3. SARCINI / DEZMEMBRĂMINTE

Titular			Data nașterii/ CUI	Domiciliu/ Sediu	Tipul sarcinii sau al dezmembrămintelor dreptului de proprietate	Cotă parte	Identificator entitate asociată	Act juridic			Valoare ipotecă	Tip monedă
Nume/ Denumire	Inițiala tatălui	Prenume						Tip act	Nr. act/ data	Emitent		

4. NOTĂRI, PROCESE, INTERDICȚII

Tipul notării	Tip act	Nr. act/ data	Emitent	Identificator entitate asociată	Imobil împrejmuit / neîmprejmuit	Imobil contestat / necontestat	Alte observații
					N		

5. OBSERVAȚII



REGISTRUL CADASTRAL AL IMOBILELOR

UAT: Ususau

Sector cadastral nr.: 15

Zona cooperativizată/necooperativizată: Co

1. DESCRIEREA IMOBILULUI

DATE TEREN											DATE CONSTRUCȚII					
Identificator teren	Adresă imobil	Număr cadastral	Nr. CF	Suprafața măsurată	Intravilan/ Extravilan (I/E)	Nr. top.	Nr. tarla	Nr. parcelă	Categorie folosință	Suprafață parcelă	Identificator construcție	Cod grupă destinație	Suprafață construită	Nr. niveluri	Nr. CF	Constr. cu acte (DA/NU)
7934	Jud. ARAD, Com. Ususau			800	E		111	1175/5	F	800						

2. PROPRIETATEA / POSESIA

Titularul dreptului/posesiei			Data nașterii/ CUI	Domiciliu/ Sediul	Cotă parte	Identificator entitate asociată	Cotă parte teren	Mod de dobândire	Act juridic			Obs. privitoare la proprietar
Nume/ Denumire	Inițiala tatălui	Prenume							Tip act	Nr. act/ data	Emitent	
CIULCA		RAFILA	-	Jud. ARAD, Com. Ususau, Loc. Ususau	1/1	TEREN		Reconstituire	Act administrativ	144557 / 31.01.2003	CJSDPAT ARAD	

3. SARCINI / DEZMEMBRĂMINTE

Titular			Data nașterii/ CUI	Domiciliu/ Sediul	Tipul sarcinii sau al dezmembrămintelor dreptului de proprietate	Cotă parte	Identificator entitate asociată	Act juridic			Valoare ipotecă	Tip monedă
Nume/ Denumire	Inițiala tatălui	Prenume						Tip act	Nr. act/ data	Emitent		

4. NOTĂRI, PROCESE, INTERDICȚII

Tipul notării	Tip act	Nr. act/ data	Emitent	Identificator entitate asociată	Imobil împrejmuit / neîmprejmuit	Imobil contestat / necontestat	Alte observații
					N		

5. OBSERVAȚII



REGISTRUL CADASTRAL AL IMOBILELOR

UAT: Ususau

Sector cadastral nr.: 15

Zona cooperativizată/necooperativizată: Co

1. DESCRIEREA IMOBILULUI

DATE TEREN											DATE CONSTRUCȚII					
Identificat or teren	Adresă imobil	Număr cadastral	Nr. CF	Suprafața măsurată	Intravilan/ Extravilan (I/E)	Nr. top.	Nr. tarla	Nr. parcelă	Categorie folosință	Suprafață parcelă	Identificator construcție	Cod grupă destinație	Suprafață construită	Nr. niveluri	Nr. CF	Constr. cu acte (DA/NU)
7935	Jud. ARAD, Com. Ususau			10437	E		111	1174	F	10437						

2. PROPRIETATEA / POSESIA

Titularul dreptului/posesiei			Data nașterii/ CUI	Domiciliu/ Sediu	Cotă parte	Identificator entitate asociată	Cotă parte teren	Mod de dobândire	Act juridic			Obs. privitoare la proprietar
Nume/ Denumire	Inițiala tatălui	Prenume							Tip act	Nr. act/ data	Emitent	
NEIDENTIFICAT		NEIDENTIFICAT	00000000000000	Jud. ARAD, Com. Ususau, Loc. Ususau	1/1	TEREN		Lege	Act normativ	7 / 13.03.1996	PARLAMENTUL ROMÂNIEI	


3. SARCINI / DEZMEMBRĂMINTE

Titular			Data nașterii/ CUI	Domiciliu/ Sediu	Tipul sarcinii sau al dezmembrămintelor dreptului de proprietate	Cotă parte	Identificator entitate asociată	Act juridic			Valoare ipotecă	Tip monedă
Nume/ Denumire	Inițiala tatălui	Prenume						Tip act	Nr. act/ data	Emitent		

4. NOTĂRI, PROCESE, INTERDICȚII

Tipul notării	Tip act	Nr. act/ data	Emitent	Identificator entitate asociată	Imobil împrejmuit / neîmprejmuit	Imobil contestat / necontestat	Alte observații
Se notează mențiunea proprietar neidentificat, rezerva comisiei locale de fond funciar.	Act normativ	7 / 13.03.1996	PARLAMENTUL ROMÂNIEI	7935	N		

5. OBSERVAȚII



REGISTRUL CADASTRAL AL IMOBILELOR

UAT: Ususau

Sector cadastral nr.: 15

Zona cooperativizată/necooperativizată: Co

1. DESCRIEREA IMOBILULUI

DATE TEREN											DATE CONSTRUCȚII					
Identificat or teren	Adresă imobil	Număr cadastral	Nr. CF	Suprafața măsurată	Intravilan/ Extravilan (I/E)	Nr. top.	Nr. tarla	Nr. parcelă	Categorie folosință	Suprafață parcelă	Identificator construcție	Cod grupă destinație	Suprafață construită	Nr. niveluri	Nr. CF	Constr. cu acte (DA/NU)
7936	Jud. ARAD, Com. Ususau			12251	E		104	1144	F	12251						

2. PROPRIETATEA / POSESIA

Titularul dreptului/posesiei			Data nașterii/ CUI	Domiciliu/ Sediu	Cotă parte	Identificator entitate asociată	Cotă parte teren	Mod de dobândire	Act juridic			Obs. privitoare la proprietar
Nume/ Denumire	Inițiala tatălui	Prenume							Tip act	Nr. act/ data	Emitent	
NEIDENTIFICAT		NEIDENTIFICAT	00000000000000	Jud. ARAD, Com. Ususau, Loc. Ususau	1/1	TEREN		Lege	Act normativ	7 / 13.03.1996	PARLAMENTUL ROMÂNIEI	


3. SARCINI / DEZMEMBRĂMINTE

Titular			Data nașterii/ CUI	Domiciliu/ Sediu	Tipul sarcinii sau al dezmembrămintelor dreptului de proprietate	Cotă parte	Identificator entitate asociată	Act juridic			Valoare ipotecă	Tip monedă
Nume/ Denumire	Inițiala tatălui	Prenume						Tip act	Nr. act/ data	Emitent		

4. NOTĂRI, PROCESE, INTERDICȚII

Tipul notării	Tip act	Nr. act/ data	Emitent	Identificator entitate asociată	Imobil împrejmuit / neîmprejmuit	Imobil contestat / necontestat	Alte observații
Se notează mențiunea proprietar neidentificat, rezerva comisiei locale de fond funciar.	Act normativ	7 / 13.03.1996	PARLAMENTUL ROMÂNIEI	7936	N		

5. OBSERVAȚII



REGISTRUL CADASTRAL AL IMOBILELOR

UAT: Ususau

Sector cadastral nr.: 15

Zona cooperativizată/necooperativizată: Co

1. DESCRIEREA IMOBILULUI

DATE TEREN											DATE CONSTRUCȚII					
Identificator teren	Adresă imobil	Număr cadastral	Nr. CF	Suprafața măsurată	Intravilan/ Extravilan (I/E)	Nr. top.	Nr. tarla	Nr. parcelă	Categorie folosință	Suprafață parcelă	Identificator construcție	Cod grupă destinație	Suprafață construită	Nr. niveluri	Nr. CF	Constr. cu acte la (DA/NU)
7937	Jud. ARAD, Com. Ususau			6000	E		111	1193/1	A	6000						

2. PROPRIETATEA / POSESIA

Titularul dreptului/posesiei			Data nașterii/ CUI	Domiciliu/ Sediul	Cotă parte	Identificator entitate asociată	Cotă parte teren	Mod de dobândire	Act juridic			Obs. privitoare la proprietar
Nume/ Denumire	Inițiala tatălui	Prenume							Tip act	Nr. act/ data	Emitent	
CÂNDEA		ARGENTINA MARINELA	-	Jud. ARAD, Com. Ususau, Loc. Ususau	1/1	TEREN		Reconstituire	Act administrativ	144571 / 31.01.2000	CJSDPAT ARAD	

3. SARCINI / DEZMEMBRĂMINTE

Titular			Data nașterii/ CUI	Domiciliu/ Sediul	Tipul sarcinii sau al dezmembrămintelor dreptului de proprietate	Cotă parte	Identificator entitate asociată	Act juridic			Valoare ipotecă	Tip monedă
Nume/ Denumire	Inițiala tatălui	Prenume						Tip act	Nr. act/ data	Emitent		

4. NOTĂRI, PROCESE, INTERDICȚII

Tipul notării	Tip act	Nr. act/ data	Emitent	Identificator entitate asociată	Imobil împrejmuit / neîmprejmuit	Imobil contestat / necontestat	Alte observații
					N		

5. OBSERVAȚII



REGISTRUL CADASTRAL AL IMOBILELOR

UAT: Ususau

Sector cadastral nr.: 15

Zona cooperativizată/necooperativizată: Co

1. DESCRIEREA IMOBILULUI

DATE TEREN											DATE CONSTRUCȚII					
Identificator teren	Adresă imobil	Număr cadastral	Nr. CF	Suprafața măsurată	Intravilan/ Extravilan (I/E)	Nr. top.	Nr. tarla	Nr. parcelă	Categorie folosință	Suprafață parcelă	Identificator construcție	Cod grupă destinație	Suprafață construită	Nr. niveluri	Nr. CF	Constr. cu acte la (DA/NU)
7938	Jud. ARAD, Com. Ususau			10500	E		111	1139/26	A	10500						

2. PROPRIETATEA / POSESIA

Titularul dreptului/posesiei			Data nașterii/ CUI	Domiciliu/ Sediu	Cotă parte	Identificator entitate asociată	Cotă parte teren	Mod de dobândire	Act juridic			Obs. privitoare la proprietar
Nume/ Denumire	Inițiala tatălui	Prenume							Tip act	Nr. act/ data	Emitent	
MIHAI		AUREL	-	Jud. ARAD, Com. Ususau, Loc. Ususau	1/1	TEREN		Reconstituire	Act administrativ	145209 / 07.02.2003	CJSDPAT ARAD	

3. SARCINI / DEZMEMBRĂMINTE

Titular			Data nașterii/ CUI	Domiciliu/ Sediu	Tipul sarcinii sau al dezmembrămintelor dreptului de proprietate	Cotă parte	Identificator entitate asociată	Act juridic			Valoare ipotecă	Tip monedă
Nume/ Denumire	Inițiala tatălui	Prenume						Tip act	Nr. act/ data	Emitent		

4. NOTĂRI, PROCESE, INTERDICȚII

Tipul notării	Tip act	Nr. act/ data	Emitent	Identificator entitate asociată	Imobil împrejmuit / neîmprejmuit	Imobil contestat / necontestat	Alte observații
					N		

5. OBSERVAȚII



REGISTRUL CADASTRAL AL IMOBILELOR

UAT: Ususau

Sector cadastral nr.: 15

Zona cooperativizată/necooperativizată: Co

1. DESCRIEREA IMOBILULUI

DATE TEREN											DATE CONSTRUCȚII					
Identificat or teren	Adresă imobil	Număr cadastral	Nr. CF	Suprafața măsurată	Intravilan/ Extravilan (I/E)	Nr. top.	Nr. tarla	Nr. parcelă	Categorie folosință	Suprafață parcelă	Identificator construcție	Cod grupă destinație	Suprafață construită	Nr. niveluri	Nr. CF	Constr. cu acte (DA/NU)
7939	Jud. ARAD, Com. Ususau			2900	E		111	1139/25	A	2900						

2. PROPRIETATEA / POSESIA

Titularul dreptului/posesiei			Data nașterii/ CUI	Domiciliu/ Sediu	Cotă parte	Identificator entitate asociată	Cotă parte teren	Mod de dobândire	Act juridic			Obs. privitoare la proprietar
Nume/ Denumire	Inițiala tatălui	Prenume							Tip act	Nr. act/ data	Emitent	
JUCU		PARTENIE	-	Jud. ARAD, Com. Ususau, Loc. Ususau	1/1	TEREN	Reconstituire	Act administrativ	145203 / 07.02.2003	CJSDPAT ARAD		
JUCU		VASILE	-	Jud. ARAD, Com. Ususau, Loc. Ususau								


3. SARCINI / DEZMEMBRĂMINTE

Titular			Data nașterii/ CUI	Domiciliu/ Sediu	Tipul sarcinii sau al dezmembrămintelor dreptului de proprietate	Cotă parte	Identificator entitate asociată	Act juridic			Valoare ipotecă	Tip monedă
Nume/ Denumire	Inițiala tatălui	Prenume						Tip act	Nr. act/ data	Emitent		

4. NOTĂRI, PROCESE, INTERDICȚII

Tipul notării	Tip act	Nr. act/ data	Emitent	Identificator entitate asociată	Imobil împrejmuit / neîmprejmuit	Imobil contestat / necontestat	Alte observații
					N		

5. OBSERVAȚII



REGISTRUL CADASTRAL AL IMOBILELOR

UAT: Ususau

Sector cadastral nr.: 15

Zona cooperativizată/necooperativizată: Co

1. DESCRIEREA IMOBILULUI

DATE TEREN											DATE CONSTRUCȚII					
Identificator teren	Adresă imobil	Număr cadastral	Nr. CF	Suprafața măsurată	Intravilan/ Extravilan (I/E)	Nr. top.	Nr. tarla	Nr. parcelă	Categorie folosință	Suprafață parcelă	Identificator construcție	Cod grupă destinație	Suprafață construită	Nr. niveluri	Nr. CF	Constr. cu acte la (DA/NU)
7940	Jud. ARAD, Com. Ususau	300355	300355	2900	E		111	1139/24/B	A	2900						

2. PROPRIETATEA / POSESIA

Titularul dreptului/posesiei			Data nașterii/ CUI	Domiciliu/ Sediu	Cotă parte	Identificator entitate asociată	Cotă parte teren	Mod de dobândire	Act juridic			Obs. privitoare la proprietar
Nume/ Denumire	Inițiala tatălui	Prenume							Tip act	Nr. act/ data	Emitent	
S.C. AGRO PRIMULA S.R.L.			16126278	Jud. ARAD, Com. Ususau, Loc. Ususau	1/1	TEREN		Conventie	Act notarial	44 / 16.01.2013	DEHELEAN SILVIU	

3. SARCINI / DEZMEMBRĂMINTE

Titular			Data nașterii/ CUI	Domiciliu/ Sediu	Tipul sarcinii sau al dezmembrămintelor dreptului de proprietate	Cotă parte	Identificator entitate asociată	Act juridic			Valoare ipotecă	Tip monedă
Nume/ Denumire	Inițiala tatălui	Prenume						Tip act	Nr. act/ data	Emitent		

4. NOTĂRI, PROCESE, INTERDICȚII

Tipul notării	Tip act	Nr. act/ data	Emitent	Identificator entitate asociată	Imobil împrejmuit / neîmprejmuit	Imobil contestat / necontestat	Alte observații
					N		

5. OBSERVAȚII



REGISTRUL CADASTRAL AL IMOBILELOR

UAT: Ususau

Sector cadastral nr.: 15

Zona cooperativizată/necooperativizată: Co

1. DESCRIEREA IMOBILULUI

DATE TEREN											DATE CONSTRUCȚII					
Identificator teren	Adresă imobil	Număr cadastral	Nr. CF	Suprafața măsurată	Intravilan/ Extravilan (I/E)	Nr. top.	Nr. tarla	Nr. parcelă	Categorie folosință	Suprafață parcelă	Identificator construcție	Cod grupă destinație	Suprafață construită	Nr. niveluri	Nr. CF	Constr. cu acte (DA/NU)
7941	Jud. ARAD, Com. Ususau	300360	300360	2500	E		104	1139/24/A	A	2500						

2. PROPRIETATEA / POSESIA

Titularul dreptului/posesiei			Data nașterii/ CUI	Domiciliu/ Sediu	Cotă parte	Identificator entitate asociată	Cotă parte teren	Mod de dobândire	Act juridic			Obs. privitoare la proprietar
Nume/ Denumire	Inițiala tatălui	Prenume							Tip act	Nr. act/ data	Emitent	
S.C. AGRO PRIMULA S.R.L.			16126278	Jud. ARAD, Com. Ususau, Loc. Ususau	1/1	TEREN		Conventie	Act notarial	43 / 16.01.2013	DEHELEAN SILVIU	

3. SARCINI / DEZMEMBRĂMINTE

Titular			Data nașterii/ CUI	Domiciliu/ Sediu	Tipul sarcinii sau al dezmembrămintelor dreptului de proprietate	Cotă parte	Identificator entitate asociată	Act juridic			Valoare ipotecă	Tip monedă
Nume/ Denumire	Inițiala tatălui	Prenume						Tip act	Nr. act/ data	Emitent		

4. NOTĂRI, PROCESE, INTERDICȚII

Tipul notării	Tip act	Nr. act/ data	Emitent	Identificator entitate asociată	Imobil împrejmuit / neîmprejmuit	Imobil contestat / necontestat	Alte observații
					N		

5. OBSERVAȚII



REGISTRUL CADASTRAL AL IMOBILELOR

UAT: Ususau

Sector cadastral nr.: 15

Zona cooperativizată/necooperativizată: Co

1. DESCRIEREA IMOBILULUI

DATE TEREN											DATE CONSTRUCȚII					
Identificator teren	Adresă imobil	Număr cadastral	Nr. CF	Suprafața măsurată	Intravilan/ Extravilan (I/E)	Nr. top.	Nr. tarla	Nr. parcelă	Categorie folosință	Suprafață parcelă	Identificator construcție	Cod grupă destinație	Suprafață construită	Nr. niveluri	Nr. CF	Constr. cu acte (DA/NU)
7942	Jud. ARAD, Com. Ususau	300309	300309	3600	E		104	1139/23	A	3600						

2. PROPRIETATEA / POSESIA

Titularul dreptului/posesiei			Data nașterii/ CUI	Domiciliu/ Sediul	Cotă parte	Identificator entitate asociată	Cotă parte teren	Mod de dobândire	Act juridic			Obs. privitoare la proprietar
Nume/ Denumire	Inițiala tatălui	Prenume							Tip act	Nr. act/ data	Emitent	
S.C. AGRO PRIMULA S.R.L.			16126278	Jud. ARAD, Com. Ususau, Loc. Ususau	1/1	TEREN		Conventie	Act notarial	102 / 07.11.2012	DEHELEAN SILVIU	

3. SARCINI / DEZMEMBRĂMINTE

Titular			Data nașterii/ CUI	Domiciliu/ Sediul	Tipul sarcinii sau al dezmembrămintelor dreptului de proprietate	Cotă parte	Identificator entitate asociată	Act juridic			Valoare ipotecă	Tip monedă
Nume/ Denumire	Inițiala tatălui	Prenume						Tip act	Nr. act/ data	Emitent		

4. NOTĂRI, PROCESE, INTERDICȚII

Tipul notării	Tip act	Nr. act/ data	Emitent	Identificator entitate asociată	Imobil împrejmuit / neîmprejmuit	Imobil contestat / necontestat	Alte observații
					N		

5. OBSERVAȚII



REGISTRUL CADASTRAL AL IMOBILELOR

UAT: Ususau

Sector cadastral nr.: 15

Zona cooperativizată/necooperativizată: Co

1. DESCRIEREA IMOBILULUI

DATE TEREN											DATE CONSTRUCȚII					
Identificator teren	Adresă imobil	Număr cadastral	Nr. CF	Suprafața măsurată	Intravilan/ Extravilan (I/E)	Nr. top.	Nr. tarla	Nr. parcelă	Categorie folosință	Suprafață parcelă	Identificator construcție	Cod grupă destinație	Suprafață construită	Nr. niveluri	Nr. CF	Constr. cu acte la (DA/NU)
7943	Jud. ARAD, Com. Ususau	300330	300330	2900	E		104	1139/22	A	2900						

2. PROPRIETATEA / POSESIA

Titularul dreptului/posesiei			Data nașterii/ CUI	Domiciliu/ Sediul	Cotă parte	Identificator entitate asociată	Cotă parte teren	Mod de dobândire	Act juridic			Obs. privitoare la proprietar
Nume/ Denumire	Inițiala tatălui	Prenume							Tip act	Nr. act/ data	Emitent	
S.C. AGRO PRIMULA S.R.L.			16126278	Jud. ARAD, Com. Ususau, Loc. Ususau	1/1	TEREN		Conventie	Act notarial	43 / 16.01.2013	DEHELEAN SILVIU	

3. SARCINI / DEZMEMBRĂMINTE

Titular			Data nașterii/ CUI	Domiciliu/ Sediul	Tipul sarcinii sau al dezmembrămintelor dreptului de proprietate	Cotă parte	Identificator entitate asociată	Act juridic			Valoare ipotecă	Tip monedă
Nume/ Denumire	Inițiala tatălui	Prenume						Tip act	Nr. act/ data	Emitent		

4. NOTĂRI, PROCESE, INTERDICȚII

Tipul notării	Tip act	Nr. act/ data	Emitent	Identificator entitate asociată	Imobil împrejmuit / neîmprejmuit	Imobil contestat / necontestat	Alte observații
					N		

5. OBSERVAȚII



REGISTRUL CADASTRAL AL IMOBILELOR

UAT: Ususau

Sector cadastral nr.: 15

Zona cooperativizată/necooperativizată: Co

1. DESCRIEREA IMOBILULUI

DATE TEREN											DATE CONSTRUCȚII					
Identificat or teren	Adresă imobil	Număr cadastral	Nr. CF	Suprafața măsurată	Intravilan/ Extravilan (I/E)	Nr. top.	Nr. tarla	Nr. parcelă	Categorie folosință	Suprafață parcelă	Identificator construcție	Cod grupă destinație	Suprafață construită	Nr. niveluri	Nr. CF	Constr. cu acte (DA/NU)
7944	Jud. ARAD, Com. Ususau			4300	E		104	1139/21	A	4300						

2. PROPRIETATEA / POSESIA

Titularul dreptului/posesiei			Data nașterii/ CUI	Domiciliu/ Sediul	Cotă parte	Identificator entitate asociată	Cotă parte teren	Mod de dobândire	Act juridic			Obs. privitoare la proprietar
Nume/ Denumire	Inițiala tatălui	Prenume							Tip act	Nr. act/ data	Emitent	
BRISC		DOINA	-	Jud. ARAD, Com. Ususau, Loc. Ususau	1/1	TEREN	Reconstituire	Act administrativ	145219 / 14.02.2003	CJSDPAT ARAD		
MARCU		IULIANA	-	Jud. ARAD, Com. Ususau, Loc. Ususau								


3. SARCINI / DEZMEMBRĂMINTE

Titular			Data nașterii/ CUI	Domiciliu/ Sediul	Tipul sarcinii sau al dezmembrămintelor dreptului de proprietate	Cotă parte	Identificator entitate asociată	Act juridic			Valoare ipotecă	Tip monedă
Nume/ Denumire	Inițiala tatălui	Prenume						Tip act	Nr. act/ data	Emitent		

4. NOTĂRI, PROCESE, INTERDICȚII

Tipul notării	Tip act	Nr. act/ data	Emitent	Identificator entitate asociată	Imobil împrejmuit / neîmprejmuit	Imobil contestat / necontestat	Alte observații
					N		

5. OBSERVAȚII



REGISTRUL CADASTRAL AL IMOBILELOR

UAT: Ususau

Sector cadastral nr.: 15

Zona cooperativizată/necooperativizată: Co

1. DESCRIEREA IMOBILULUI

DATE TEREN											DATE CONSTRUCȚII					
Identificator teren	Adresă imobil	Număr cadastral	Nr. CF	Suprafața măsurată	Intravilan/ Extravilan (I/E)	Nr. top.	Nr. tarla	Nr. parcelă	Categorie folosință	Suprafață parcelă	Identificator construcție	Cod grupă destinație	Suprafață construită	Nr. niveluri	Nr. CF	Constr. cu acte (DA/NU)
7945	Jud. ARAD, Com. Ususau	300398	300398	6600	E		104	1139/20	A	6600						

2. PROPRIETATEA / POSESIA

Titularul dreptului/posesiei			Data nașterii/ CUI	Domiciliu/ Sediul	Cotă parte	Identificator entitate asociată	Cotă parte teren	Mod de dobândire	Act juridic			Obs. privitoare la proprietar
Nume/ Denumire	Inițiala tatălui	Prenume							Tip act	Nr. act/ data	Emitent	
S.C. AGRO PRIMULA S.R.L.			16126278	Jud. ARAD, Com. Ususau, Loc. Ususau	1/1	TEREN		Convenție	Act notarial	43 / 16.01.2013	DEHELEAN SILVIU	


3. SARCINI / DEZMEMBRĂMINTE

Titular			Data nașterii/ CUI	Domiciliu/ Sediul	Tipul sarcinii sau al dezmembrămintelor dreptului de proprietate	Cotă parte	Identificator entitate asociată	Act juridic			Valoare ipotecă	Tip monedă
Nume/ Denumire	Inițiala tatălui	Prenume						Tip act	Nr. act/ data	Emitent		

4. NOTĂRI, PROCESE, INTERDICȚII

Tipul notării	Tip act	Nr. act/ data	Emitent	Identificator entitate asociată	Imobil împrejmuit / neîmprejmuit	Imobil contestat / necontestat	Alte observații
					N		

5. OBSERVAȚII



REGISTRUL CADASTRAL AL IMOBILELOR

UAT: Ususau

Sector cadastral nr.: 15

Zona cooperativizată/necooperativizată: Co

1. DESCRIEREA IMOBILULUI

DATE TEREN											DATE CONSTRUCȚII					
Identificator teren	Adresă imobil	Număr cadastral	Nr. CF	Suprafața măsurată	Intravilan/ Extravilan (I/E)	Nr. top.	Nr. tarla	Nr. parcelă	Categorie folosință	Suprafață parcelă	Identificator construcție	Cod grupă destinație	Suprafață construită	Nr. niveluri	Nr. CF	Constr. cu acte (DA/NU)
7946	Jud. ARAD, Com. Ususau	300264	300264	3400	E		104	1139/19	A	3400						

2. PROPRIETATEA / POSESIA

Titularul dreptului/posesiei			Data nașterii/ CUI	Domiciliu/ Sediul	Cotă parte	Identificator entitate asociată	Cotă parte teren	Mod de dobândire	Act juridic			Obs. privitoare la proprietar
Nume/ Denumire	Inițiala tatălui	Prenume							Tip act	Nr. act/ data	Emitent	
S.C. AGRO PRIMULA S.R.L.			16126278	Jud. ARAD, Com. Ususau, Loc. Ususau	1/1	TEREN		Conventie	Act notarial	66 / 01.11.2012	DEHELEAN SILVIU	

3. SARCINI / DEZMEMBRĂMINTE

Titular			Data nașterii/ CUI	Domiciliu/ Sediul	Tipul sarcinii sau al dezmembrămintelor dreptului de proprietate	Cotă parte	Identificator entitate asociată	Act juridic			Valoare ipotecă	Tip monedă
Nume/ Denumire	Inițiala tatălui	Prenume						Tip act	Nr. act/ data	Emitent		

4. NOTĂRI, PROCESE, INTERDICȚII

Tipul notării	Tip act	Nr. act/ data	Emitent	Identificator entitate asociată	Imobil împrejmuit / neîmprejmuit	Imobil contestat / necontestat	Alte observații
					N		

5. OBSERVAȚII



REGISTRUL CADASTRAL AL IMOBILELOR

UAT: Ususau

Sector cadastral nr.: 15

Zona cooperativizată/necooperativizată: Co

1. DESCRIEREA IMOBILULUI

DATE TEREN											DATE CONSTRUCȚII					
Identificator teren	Adresă imobil	Număr cadastral	Nr. CF	Suprafața măsurată	Intravilan/ Extravilan (I/E)	Nr. top.	Nr. tarla	Nr. parcelă	Categorie folosință	Suprafață parcelă	Identificator construcție	Cod grupă destinație	Suprafață construită	Nr. niveluri	Nr. CF	Constr. cu acte (DA/NU)
7947	Jud. ARAD, Com. Ususau			4200	E		104	1139/18	A	4200						

2. PROPRIETATEA / POSESIA

Titularul dreptului/posesiei			Data nașterii/ CUI	Domiciliu/ Sediul	Cotă parte	Identificator entitate asociată	Cotă parte teren	Mod de dobândire	Act juridic			Obs. privitoare la proprietar
Nume/ Denumire	Inițiala tatălui	Prenume							Tip act	Nr. act/ data	Emitent	
RISTA		LUCICA-MIA	22.09.1969	Jud. ARAD, Com. Ususau, Loc. Ususau	1/1	TEREN		Conventie	Act notarial	1149 / 12.05.2004	BN MARIA BENCEU	
RISTA		VASILE-MARINEL	-	Jud. ARAD, Com. Ususau, Loc. Ususau								

3. SARCINI / DEZMEMBRĂMINTE

Titular			Data nașterii/ CUI	Domiciliu/ Sediul	Tipul sarcinii sau al dezmembrămintelor dreptului de proprietate	Cotă parte	Identificator entitate asociată	Act juridic			Valoare ipotecă	Tip monedă
Nume/ Denumire	Inițiala tatălui	Prenume						Tip act	Nr. act/ data	Emitent		
RISTA		LIVIA	9999999999999	Jud. ARAD, Com. Ususau, Loc. Ususau	Uzufruct viager	1/1	7947	Act notarial	1149 / 12.05.2004	BN MARIA BENCEU		

4. NOTĂRI, PROCESE, INTERDICȚII

Tipul notării	Tip act	Nr. act/ data	Emitent	Identificator entitate asociată	Imobil împrejmuit / neîmprejmuit	Imobil contestat / necontestat	Alte observații
se noteaza interdictia de instrainare si grevare in favoarea	Act notarial	1149 / 12.05.2004	BN MARIA BENCEU	7947	N		

5. OBSERVAȚII

Tipul notării	Tip act	Nr. act/ data	Emitent	Identificator entitate asociată	Imobil împrejmuit / neîmprejmuit	Imobil contestat / necontestat	Alte observații
se noteaza interdictia de instrainare si grevare in favoarea	Act notarial	1149 / 12.05.2004	BN MARIA BENCEU	7947	N		

REGISTRUL CADASTRAL AL IMOBILELOR

UAT: Ususau

Sector cadastral nr.: 15

Zona cooperativizată/necooperativizată: Co

1. DESCRIEREA IMOBILULUI

DATE TEREN											DATE CONSTRUCȚII					
Identificat or teren	Adresă imobil	Număr cadastral	Nr. CF	Suprafața măsurată	Intravilan/ Extravilan (I/E)	Nr. top.	Nr. tarla	Nr. parcelă	Categorie folosință	Suprafață parcelă	Identificator construcție	Cod grupă destinație	Suprafață construită	Nr. niveluri	Nr. CF	Constr. cu acte (DA/NU)
7948	Jud. ARAD, Com. Ususau			1400	E		104	1139/16	A	1400						

2. PROPRIETATEA / POSESIA

Titularul dreptului/posesiei			Data nașterii/ CUI	Domiciliu/ Sediu	Cotă parte	Identificator entitate asociată	Cotă parte teren	Mod de dobândire	Act juridic			Obs. privitoare la proprietar
Nume/ Denumire	Inițiala tatălui	Prenume							Tip act	Nr. act/ data	Emitent	
JUCU		PARTENIE	-	Jud. ARAD, Com. Ususau, Loc. Ususau	1/1	TEREN	Reconstituire	Act administrativ	145203 / 07.02.2003	CJSDPAT ARAD		
JUCU		VASILE	-	Jud. ARAD, Com. Ususau, Loc. Ususau								


3. SARCINI / DEZMEMBRĂMINTE

Titular			Data nașterii/ CUI	Domiciliu/ Sediu	Tipul sarcinii sau al dezmembrămintelor dreptului de proprietate	Cotă parte	Identificator entitate asociată	Act juridic			Valoare ipotecă	Tip monedă
Nume/ Denumire	Inițiala tatălui	Prenume						Tip act	Nr. act/ data	Emitent		

4. NOTĂRI, PROCESE, INTERDICȚII

Tipul notării	Tip act	Nr. act/ data	Emitent	Identificator entitate asociată	Imobil împrejmuit / neîmprejmuit	Imobil contestat / necontestat	Alte observații
					N		

5. OBSERVAȚII



REGISTRUL CADASTRAL AL IMOBILELOR

UAT: Ususau

Sector cadastral nr.: 15

Zona cooperativizată/necooperativizată: Co

1. DESCRIEREA IMOBILULUI

DATE TEREN											DATE CONSTRUCȚII					
Identificat or teren	Adresă imobil	Număr cadastral	Nr. CF	Suprafața măsurată	Intravilan/ Extravilan (I/E)	Nr. top.	Nr. tarla	Nr. parcelă	Categorie folosință	Suprafață parcelă	Identificator construcție	Cod grupă destinație	Suprafață construită	Nr. niveluri	Nr. CF	Constr. cu acte (DA/NU)
7949	Jud. ARAD, Com. Ususau	300303	300303	1400	E		104	1139/15	A	1400						

2. PROPRIETATEA / POSESIA

Titularul dreptului/posesiei			Data nașterii/ CUI	Domiciliu/ Sediu	Cotă parte	Identificator entitate asociată	Cotă parte teren	Mod de dobândire	Act juridic			Obs. privitoare la proprietar
Nume/ Denumire	Inițiala tatălui	Prenume							Tip act	Nr. act/ data	Emitent	
S.C. AGRO PRIMULA S.R.L.			16126278	Jud. ARAD, Com. Ususau, Loc. Ususau	1/1	TEREN		Conventie	Act notarial	102 / 07.11.2012	DEHELEAN SILVIU	

3. SARCINI / DEZMEMBRĂMINTE

Titular			Data nașterii/ CUI	Domiciliu/ Sediu	Tipul sarcinii sau al dezmembrămintelor dreptului de proprietate	Cotă parte	Identificator entitate asociată	Act juridic			Valoare ipotecă	Tip monedă
Nume/ Denumire	Inițiala tatălui	Prenume						Tip act	Nr. act/ data	Emitent		

4. NOTĂRI, PROCESE, INTERDICȚII

Tipul notării	Tip act	Nr. act/ data	Emitent	Identificator entitate asociată	Imobil împrejmuit / neîmprejmuit	Imobil contestat / necontestat	Alte observații
					N		

5. OBSERVAȚII



REGISTRUL CADASTRAL AL IMOBILELOR

UAT: Ususau

Sector cadastral nr.: 15

Zona cooperativizată/necooperativizată: Co

1. DESCRIEREA IMOBILULUI

DATE TEREN											DATE CONSTRUCȚII					
Identificator teren	Adresă imobil	Număr cadastral	Nr. CF	Suprafața măsurată	Intravilan/ Extravilan (I/E)	Nr. top.	Nr. tarla	Nr. parcelă	Categorie folosință	Suprafață parcelă	Identificator construcție	Cod grupă destinație	Suprafață construită	Nr. niveluri	Nr. CF	Constr. cu acte (DA/NU)
7950	Jud. ARAD, Com. Ususau			5700	E		104	1139/13	A	5700						

2. PROPRIETATEA / POSESIA

Titularul dreptului/posesiei			Data nașterii/ CUI	Domiciliu/ Sediu	Cotă parte	Identificator entitate asociată	Cotă parte teren	Mod de dobândire	Act juridic			Obs. privitoare la proprietar
Nume/ Denumire	Inițiala tatălui	Prenume							Tip act	Nr. act/ data	Emitent	
JUCU		VICTORIA	11.02.1948	Jud. ARAD, Com. Ususau, Loc. Ususau	1/1	TEREN		Iesire Din Indiviziune	Act notarial	31 / 16.04.2013	BNP TOADE CONSTANTIN	

3. SARCINI / DEZMEMBRĂMINTE

Titular			Data nașterii/ CUI	Domiciliu/ Sediu	Tipul sarcinii sau al dezmembrămintelor dreptului de proprietate	Cotă parte	Identificator entitate asociată	Act juridic			Valoare ipotecă	Tip monedă
Nume/ Denumire	Inițiala tatălui	Prenume						Tip act	Nr. act/ data	Emitent		

4. NOTĂRI, PROCESE, INTERDICȚII

Tipul notării	Tip act	Nr. act/ data	Emitent	Identificator entitate asociată	Imobil împrejmuit / neîmprejmuit	Imobil contestat / necontestat	Alte observații
					N		

5. OBSERVAȚII



REGISTRUL CADASTRAL AL IMOBILELOR

UAT: Ususau

Sector cadastral nr.: 15

Zona cooperativizată/necooperativizată: Co

1. DESCRIEREA IMOBILULUI

DATE TEREN											DATE CONSTRUCȚII					
Identificator teren	Adresă imobil	Număr cadastral	Nr. CF	Suprafața măsurată	Intravilan/ Extravilan (I/E)	Nr. top.	Nr. tarla	Nr. parcelă	Categorie folosință	Suprafață parcelă	Identificator construcție	Cod grupă destinație	Suprafață construită	Nr. niveluri	Nr. CF	Constr. cu acte la (DA/NU)
7951	Jud. ARAD, Com. Ususau			5400	E		104	1139/12	A	5400						

2. PROPRIETATEA / POSESIA

Titularul dreptului/posesiei			Data nașterii/ CUI	Domiciliu/ Sediul	Cotă parte	Identificator entitate asociată	Cotă parte teren	Mod de dobândire	Act juridic			Obs. privitoare la proprietar
Nume/ Denumire	Inițiala tatălui	Prenume							Tip act	Nr. act/ data	Emitent	
MIȘCU		GHEORGHE	-	Jud. ARAD, Com. Ususau, Loc. Ususau	1/1	TEREN		Reconstituire	Act administrativ	95800 / 17.01.2003	CJSDPAT ARAD	

3. SARCINI / DEZMEMBRĂMINTE

Titular			Data nașterii/ CUI	Domiciliu/ Sediul	Tipul sarcinii sau al dezmembrămintelor dreptului de proprietate	Cotă parte	Identificator entitate asociată	Act juridic			Valoare ipotecă	Tip monedă
Nume/ Denumire	Inițiala tatălui	Prenume						Tip act	Nr. act/ data	Emitent		

4. NOTĂRI, PROCESE, INTERDICȚII

Tipul notării	Tip act	Nr. act/ data	Emitent	Identificator entitate asociată	Imobil împrejmuit / neîmprejmuit	Imobil contestat / necontestat	Alte observații
					N		

5. OBSERVAȚII



REGISTRUL CADASTRAL AL IMOBILELOR

UAT: Ususau

Sector cadastral nr.: 15

Zona cooperativizată/necooperativizată: Co

1. DESCRIEREA IMOBILULUI

DATE TEREN											DATE CONSTRUCȚII					
Identificat or teren	Adresă imobil	Număr cadastral	Nr. CF	Suprafața măsurată	Intravilan/ Extravilan (I/E)	Nr. top.	Nr. tarla	Nr. parcelă	Categorie folosință	Suprafață parcelă	Identificator construcție	Cod grupă destinație	Suprafață construită	Nr. niveluri	Nr. CF	Constr. cu acte (DA/NU)
7952	Jud. ARAD, Com. Ususau			2900	E		104	1139/11	A	2900						

2. PROPRIETATEA / POSESIA

Titularul dreptului/posesiei			Data nașterii/ CUI	Domiciliu/ Sediul	Cotă parte	Identificator entitate asociată	Cotă parte teren	Mod de dobândire	Act juridic			Obs. privitoare la proprietar
Nume/ Denumire	Inițiala tatălui	Prenume							Tip act	Nr. act/ data	Emitent	
BRISC		DOINA	-	Jud. ARAD, Com. Ususau, Loc. Ususau	1/1	TEREN	Reconstituire	Act administrativ	145219 / 14.02.2003	CJSDPAT ARAD		
MARCU		IULIANA	-	Jud. ARAD, Com. Ususau, Loc. Ususau								


3. SARCINI / DEZMEMBRĂMINTE

Titular			Data nașterii/ CUI	Domiciliu/ Sediul	Tipul sarcinii sau al dezmembrămintelor dreptului de proprietate	Cotă parte	Identificator entitate asociată	Act juridic			Valoare ipotecă	Tip monedă
Nume/ Denumire	Inițiala tatălui	Prenume						Tip act	Nr. act/ data	Emitent		

4. NOTĂRI, PROCESE, INTERDICȚII

Tipul notării	Tip act	Nr. act/ data	Emitent	Identificator entitate asociată	Imobil împrejmuit / neîmprejmuit	Imobil contestat / necontestat	Alte observații
					N		

5. OBSERVAȚII



REGISTRUL CADASTRAL AL IMOBILELOR

UAT: Ususau

Sector cadastral nr.: 15

Zona cooperativizată/necooperativizată: Co

1. DESCRIEREA IMOBILULUI

DATE TEREN											DATE CONSTRUCȚII					
Identificator teren	Adresă imobil	Număr cadastral	Nr. CF	Suprafața măsurată	Intravilan/ Extravilan (I/E)	Nr. top.	Nr. tarla	Nr. parcelă	Categorie folosință	Suprafață parcelă	Identificator construcție	Cod grupă destinație	Suprafață construită	Nr. niveluri	Nr. CF	Constr. cu acte la (DA/NU)
7953	Jud. ARAD, Com. Ususau			7100	E		104	1139/10	A	7100						

2. PROPRIETATEA / POSESIA

Titularul dreptului/posesiei			Data nașterii/ CUI	Domiciliu/ Sediul	Cotă parte	Identificator entitate asociată	Cotă parte teren	Mod de dobândire	Act juridic			Obs. privitoare la proprietar
Nume/ Denumire	Inițiala tatălui	Prenume							Tip act	Nr. act/ data	Emitent	
TOAGER		SILVESTRU	-	Jud. ARAD, Com. Ususau, Loc. Ususau	1/1	TEREN		Reconstituire	Act administrativ	144812 / 07.02.2003	CJSDPAT ARAD	

3. SARCINI / DEZMEMBRĂMINTE

Titular			Data nașterii/ CUI	Domiciliu/ Sediul	Tipul sarcinii sau al dezmembrămintelor dreptului de proprietate	Cotă parte	Identificator entitate asociată	Act juridic			Valoare ipotecă	Tip monedă
Nume/ Denumire	Inițiala tatălui	Prenume						Tip act	Nr. act/ data	Emitent		

4. NOTĂRI, PROCESE, INTERDICȚII

Tipul notării	Tip act	Nr. act/ data	Emitent	Identificator entitate asociată	Imobil împrejmuit / neîmprejmuit	Imobil contestat / necontestat	Alte observații
					N		

5. OBSERVAȚII



REGISTRUL CADASTRAL AL IMOBILELOR

UAT: Ususau

Sector cadastral nr.: 15

Zona cooperativizată/necooperativizată: Co

1. DESCRIEREA IMOBILULUI

DATE TEREN											DATE CONSTRUCȚII					
Identificator teren	Adresă imobil	Număr cadastral	Nr. CF	Suprafața măsurată	Intravilan/ Extravilan (I/E)	Nr. top.	Nr. tarla	Nr. parcelă	Categorie folosință	Suprafață parcelă	Identificator construcție	Cod grupă destinație	Suprafață construită	Nr. niveluri	Nr. CF	Constr. cu acte (DA/NU)
7954	Jud. ARAD, Com. Ususau			4600	E		104	1139/9	A	4600						

2. PROPRIETATEA / POSESIA

Titularul dreptului/posesiei			Data nașterii/ CUI	Domiciliu/ Sediu	Cotă parte	Identificator entitate asociată	Cotă parte teren	Mod de dobândire	Act juridic			Obs. privitoare la proprietar
Nume/ Denumire	Inițiala tatălui	Prenume							Tip act	Nr. act/ data	Emitent	
POPESCU		MOISE	-	Jud. ARAD, Com. Ususau, Loc. Ususau	1/1	TEREN		Reconstituire	Act administrativ	95903 / 24.01.2003	CJSDPAT ARAD	

3. SARCINI / DEZMEMBRĂMINTE

Titular			Data nașterii/ CUI	Domiciliu/ Sediu	Tipul sarcinii sau al dezmembrămintelor dreptului de proprietate	Cotă parte	Identificator entitate asociată	Act juridic			Valoare ipotecă	Tip monedă
Nume/ Denumire	Inițiala tatălui	Prenume						Tip act	Nr. act/ data	Emitent		

4. NOTĂRI, PROCESE, INTERDICȚII

Tipul notării	Tip act	Nr. act/ data	Emitent	Identificator entitate asociată	Imobil împrejmuit / neîmprejmuit	Imobil contestat / necontestat	Alte observații
					N		

5. OBSERVAȚII



REGISTRUL CADASTRAL AL IMOBILELOR

UAT: Ususau

Sector cadastral nr.: 15

Zona cooperativizată/necooperativizată: Co

1. DESCRIEREA IMOBILULUI

DATE TEREN											DATE CONSTRUCȚII					
Identificat or teren	Adresă imobil	Număr cadastral	Nr. CF	Suprafața măsurată	Intravilan/ Extravilan (I/E)	Nr. top.	Nr. tarla	Nr. parcelă	Categorie folosință	Suprafață parcelă	Identificator construcție	Cod grupă destinație	Suprafață construită	Nr. niveluri	Nr. CF	Constr. cu acte (DA/NU)
7955	Jud. ARAD, Com. Ususau			7000	E		104	1139/8	A	7000						

2. PROPRIETATEA / POSESIA

Titularul dreptului/posesiei			Data nașterii/ CUI	Domiciliu/ Sediu	Cotă parte	Identificator entitate asociată	Cotă parte teren	Mod de dobândire	Act juridic			Obs. privitoare la proprietar
Nume/ Denumire	Inițiala tatălui	Prenume							Tip act	Nr. act/ data	Emitent	
POPESCU		MOISE	-	Jud. ARAD, Com. Ususau, Loc. Ususau	1/1	TEREN		Reconstituire	Act administrativ	95903 / 24.01.2003	CJSDPAT ARAD	

3. SARCINI / DEZMEMBRĂMINTE

Titular			Data nașterii/ CUI	Domiciliu/ Sediu	Tipul sarcinii sau al dezmembrămintelor dreptului de proprietate	Cotă parte	Identificator entitate asociată	Act juridic			Valoare ipotecă	Tip monedă
Nume/ Denumire	Inițiala tatălui	Prenume						Tip act	Nr. act/ data	Emitent		

4. NOTĂRI, PROCESE, INTERDICȚII

Tipul notării	Tip act	Nr. act/ data	Emitent	Identificator entitate asociată	Imobil împrejmuit / neîmprejmuit	Imobil contestat / necontestat	Alte observații
					N		

5. OBSERVAȚII



REGISTRUL CADASTRAL AL IMOBILELOR

UAT: Ususau

Sector cadastral nr.: 15

Zona cooperativizată/necooperativizată: Co

1. DESCRIEREA IMOBILULUI

DATE TEREN											DATE CONSTRUCȚII					
Identificator teren	Adresă imobil	Număr cadastral	Nr. CF	Suprafața măsurată	Intravilan/ Extravilan (I/E)	Nr. top.	Nr. tarla	Nr. parcelă	Categorie folosință	Suprafață parcelă	Identificator construcție	Cod grupă destinație	Suprafață construită	Nr. niveluri	Nr. CF	Constr. cu acte (DA/NU)
7956	Jud. ARAD, Com. Ususau			5800	E		104	1139/6	A	5800						

2. PROPRIETATEA / POSESIA

Titularul dreptului/posesiei			Data nașterii/ CUI	Domiciliu/ Sediul	Cotă parte	Identificator entitate asociată	Cotă parte teren	Mod de dobândire	Act juridic			Obs. privitoare la proprietar
Nume/ Denumire	Inițiala tatălui	Prenume							Tip act	Nr. act/ data	Emitent	
RISTA		MARINELA	02.09.1968	Jud. ARAD, Com. Ususau, Loc. Zabalt, Nr. 163	1/1	TEREN		Sucesiune	Act notarial	33 / 18.02.2021	BN HADRIAN HORATIU TOADE	

3. SARCINI / DEZMEMBRĂMINTE

Titular			Data nașterii/ CUI	Domiciliu/ Sediul	Tipul sarcinii sau al dezmembrămintelor dreptului de proprietate	Cotă parte	Identificator entitate asociată	Act juridic			Valoare ipotecă	Tip monedă
Nume/ Denumire	Inițiala tatălui	Prenume						Tip act	Nr. act/ data	Emitent		

4. NOTĂRI, PROCESE, INTERDICȚII

Tipul notării	Tip act	Nr. act/ data	Emitent	Identificator entitate asociată	Imobil împrejmuit / neîmprejmuit	Imobil contestat / necontestat	Alte observații
					N		

5. OBSERVAȚII



REGISTRUL CADASTRAL AL IMOBILELOR

UAT: Ususau

Sector cadastral nr.: 15

Zona cooperativizată/necooperativizată: Co

1. DESCRIEREA IMOBILULUI

DATE TEREN											DATE CONSTRUCȚII					
Identificat or teren	Adresă imobil	Număr cadastral	Nr. CF	Suprafața măsurată	Intravilan/ Extravilan (I/E)	Nr. top.	Nr. tarla	Nr. parcelă	Categorie folosință	Suprafață parcelă	Identificator construcție	Cod grupă destinație	Suprafață construită	Nr. niveluri	Nr. CF	Constr. cu acte (DA/NU)
7957	Jud. ARAD, Com. Ususau	302109	302109	5700	E		104	1139/5	A	5700						

2. PROPRIETATEA / POSESIA

Titularul dreptului/posesiei			Data nașterii/ CUI	Domiciliu/ Sediu	Cotă parte	Identificator entitate asociată	Cotă parte teren	Mod de dobândire	Act juridic			Obs. privitoare la proprietar
Nume/ Denumire	Inițiala tatălui	Prenume							Tip act	Nr. act/ data	Emitent	
MANOLACHE		ION	29.01.1961	Jud. ARAD, Com. Ususau, Loc. Ususau	1/1	TEREN	Conventie	Act notarial	72 / 07.02.2013	IORGA ADRIANA		
MANOLACHE		RODICA	08.12.1962	Jud. ARAD, Com. Ususau, Loc. Ususau								


3. SARCINI / DEZMEMBRĂMINTE

Titular			Data nașterii/ CUI	Domiciliu/ Sediu	Tipul sarcinii sau al dezmembrămintelor dreptului de proprietate	Cotă parte	Identificator entitate asociată	Act juridic			Valoare ipotecă	Tip monedă
Nume/ Denumire	Inițiala tatălui	Prenume						Tip act	Nr. act/ data	Emitent		

4. NOTĂRI, PROCESE, INTERDICȚII

Tipul notării	Tip act	Nr. act/ data	Emitent	Identificator entitate asociată	Imobil împrejmuit / neîmprejmuit	Imobil contestat / necontestat	Alte observații
					N		

5. OBSERVAȚII



REGISTRUL CADASTRAL AL IMOBILELOR

UAT: Ususau

Sector cadastral nr.: 15

Zona cooperativizată/necooperativizată: Co

1. DESCRIEREA IMOBILULUI

DATE TEREN											DATE CONSTRUCȚII					
Identificat or teren	Adresă imobil	Număr cadastral	Nr. CF	Suprafața măsurată	Intravilan/ Extravilan (I/E)	Nr. top.	Nr. tarla	Nr. parcelă	Categorie folosință	Suprafață parcelă	Identificator construcție	Cod grupă destinație	Suprafață construită	Nr. niveluri	Nr. CF	Constr. cu acte (DA/NU)
7958	Jud. ARAD, Com. Ususau	300341	300341	5800	E		104	1139/4	A	5800						

2. PROPRIETATEA / POSESIA

Titularul dreptului/posesiei			Data nașterii/ CUI	Domiciliu/ Sediul	Cotă parte	Identificator entitate asociată	Cotă parte teren	Mod de dobândire	Act juridic			Obs. privitoare la proprietar
Nume/ Denumire	Inițiala tatălui	Prenume							Tip act	Nr. act/ data	Emitent	
S.C. AGRO PRIMULA S.R.L.			16126278	Jud. ARAD, Com. Ususau, Loc. Ususau	1/1	TEREN		Conventie	Act notarial	415 / 15.05.2013	DEHELEAN SILVIU	

3. SARCINI / DEZMEMBRĂMINTE

Titular			Data nașterii/ CUI	Domiciliu/ Sediul	Tipul sarcinii sau al dezmembrămintelor dreptului de proprietate	Cotă parte	Identificator entitate asociată	Act juridic			Valoare ipotecă	Tip monedă
Nume/ Denumire	Inițiala tatălui	Prenume						Tip act	Nr. act/ data	Emitent		

4. NOTĂRI, PROCESE, INTERDICȚII

Tipul notării	Tip act	Nr. act/ data	Emitent	Identificator entitate asociată	Imobil împrejmuit / neîmprejmuit	Imobil contestat / necontestat	Alte observații
					N		

5. OBSERVAȚII



REGISTRUL CADASTRAL AL IMOBILELOR

UAT: Ususau

Sector cadastral nr.: 15

Zona cooperativizată/necooperativizată: Co

1. DESCRIEREA IMOBILULUI

DATE TEREN											DATE CONSTRUCȚII					
Identificat or teren	Adresă imobil	Număr cadastral	Nr. CF	Suprafața măsurată	Intravilan/ Extravilan (I/E)	Nr. top.	Nr. tarla	Nr. parcelă	Categorie folosință	Suprafață parcelă	Identificator construcție	Cod grupă destinație	Suprafață construită	Nr. niveluri	Nr. CF	Constr. cu acte (DA/NU)
7959	Jud. ARAD, Com. Ususau			5800	E		104	1139/3	A	5800						

2. PROPRIETATEA / POSESIA

Titularul dreptului/posesiei			Data nașterii/ CUI	Domiciliu/ Sediu	Cotă parte	Identificator entitate asociată	Cotă parte teren	Mod de dobândire	Act juridic			Obs. privitoare la proprietar
Nume/ Denumire	Inițiala tatălui	Prenume							Tip act	Nr. act/ data	Emitent	
BRISC		DOINA	-	Jud. ARAD, Com. Ususau, Loc. Ususau	1/1	TEREN	Reconstituire	Act administrativ	145219 / 14.02.2003	CJSDPAT ARAD		
MARCU		IULIAN	-	Jud. ARAD, Com. Ususau, Loc. Ususau								


3. SARCINI / DEZMEMBRĂMINTE

Titular			Data nașterii/ CUI	Domiciliu/ Sediu	Tipul sarcinii sau al dezmembrămintelor dreptului de proprietate	Cotă parte	Identificator entitate asociată	Act juridic			Valoare ipotecă	Tip monedă
Nume/ Denumire	Inițiala tatălui	Prenume						Tip act	Nr. act/ data	Emitent		

4. NOTĂRI, PROCESE, INTERDICȚII

Tipul notării	Tip act	Nr. act/ data	Emitent	Identificator entitate asociată	Imobil împrejmuit / neîmprejmuit	Imobil contestat / necontestat	Alte observații
					N		

5. OBSERVAȚII



REGISTRUL CADASTRAL AL IMOBILELOR

UAT: Ususau

Sector cadastral nr.: 15

Zona cooperativizată/necooperativizată: Co

1. DESCRIEREA IMOBILULUI

DATE TEREN											DATE CONSTRUCȚII					
Identificator teren	Adresă imobil	Număr cadastral	Nr. CF	Suprafața măsurată	Intravilan/ Extravilan (I/E)	Nr. top.	Nr. tarla	Nr. parcelă	Categorie folosință	Suprafață parcelă	Identificator construcție	Cod grupă destinație	Suprafață construită	Nr. niveluri	Nr. CF	Constr. cu acte la (DA/NU)
7960	Jud. ARAD, Com. Ususau			5400	E		104	1139/2	A	5400						

2. PROPRIETATEA / POSESIA

Titularul dreptului/posesiei			Data nașterii/ CUI	Domiciliu/ Sediu	Cotă parte	Identificator entitate asociată	Cotă parte teren	Mod de dobândire	Act juridic			Obs. privitoare la proprietar
Nume/ Denumire	Inițiala tatălui	Prenume							Tip act	Nr. act/ data	Emitent	
MIHAILOVICI		VICTORIA	-	Jud. ARAD, Com. Ususau, Loc. Ususau	1/1	TEREN		Reconstituire	Act administrativ	95914 / 31.01.2003	CJSDPAT ARAD	

3. SARCINI / DEZMEMBRĂMINTE

Titular			Data nașterii/ CUI	Domiciliu/ Sediu	Tipul sarcinii sau al dezmembrămintelor dreptului de proprietate	Cotă parte	Identificator entitate asociată	Act juridic			Valoare ipotecă	Tip monedă
Nume/ Denumire	Inițiala tatălui	Prenume						Tip act	Nr. act/ data	Emitent		

4. NOTĂRI, PROCESE, INTERDICȚII

Tipul notării	Tip act	Nr. act/ data	Emitent	Identificator entitate asociată	Imobil împrejmuit / neîmprejmuit	Imobil contestat / necontestat	Alte observații
					N		

5. OBSERVAȚII



REGISTRUL CADASTRAL AL IMOBILELOR

UAT: Ususau

Sector cadastral nr.: 15

Zona cooperativizată/necooperativizată: Co

1. DESCRIEREA IMOBILULUI

DATE TEREN											DATE CONSTRUCȚII					
Identificator teren	Adresă imobil	Număr cadastral	Nr. CF	Suprafața măsurată	Intravilan/ Extravilan (I/E)	Nr. top.	Nr. tarla	Nr. parcelă	Categorie folosință	Suprafață parcelă	Identificator construcție	Cod grupă destinație	Suprafață construită	Nr. niveluri	Nr. CF	Constr. cu acte (DA/NU)
7961	Jud. ARAD, Com. Ususau	300376	300376	9400	E		104	1139/1	A	9400						

2. PROPRIETATEA / POSESIA

Titularul dreptului/posesiei			Data nașterii/ CUI	Domiciliu/ Sediu	Cotă parte	Identificator entitate asociată	Cotă parte teren	Mod de dobândire	Act juridic			Obs. privitoare la proprietar
Nume/ Denumire	Inițiala tatălui	Prenume							Tip act	Nr. act/ data	Emitent	
S.C. AGRO PRIMULA S.R.L.			16126278	Jud. ARAD, Com. Ususau, Loc. Ususau	1/1	TEREN		Conventie	Act notarial	281 / 03.04.2012	DEHELEAN SILVIU	

3. SARCINI / DEZMEMBRĂMINTE

Titular			Data nașterii/ CUI	Domiciliu/ Sediu	Tipul sarcinii sau al dezmembrămintelor dreptului de proprietate	Cotă parte	Identificator entitate asociată	Act juridic			Valoare ipotecă	Tip monedă
Nume/ Denumire	Inițiala tatălui	Prenume						Tip act	Nr. act/ data	Emitent		

4. NOTĂRI, PROCESE, INTERDICȚII

Tipul notării	Tip act	Nr. act/ data	Emitent	Identificator entitate asociată	Imobil împrejmuit / neîmprejmuit	Imobil contestat / necontestat	Alte observații
					N		

5. OBSERVAȚII



REGISTRUL CADASTRAL AL IMOBILELOR

UAT: Ususau

Sector cadastral nr.: 15

Zona cooperativizată/necooperativizată: Co

1. DESCRIEREA IMOBILULUI

DATE TEREN											DATE CONSTRUCȚII					
Identificat or teren	Adresă imobil	Număr cadastral	Nr. CF	Suprafața măsurată	Intravilan/ Extravilan (I/E)	Nr. top.	Nr. tarla	Nr. parcelă	Categorie folosință	Suprafață parcelă	Identificator construcție	Cod grupă destinație	Suprafață construită	Nr. niveluri	Nr. CF	Constr. cu acte (DA/NU)
7962	Jud. ARAD, Com. Ususau	302566	302566	1400	E		104	1145/2/3	A	1400						

2. PROPRIETATEA / POSESIA

Titularul dreptului/posesiei			Data nașterii/ CUI	Domiciliu/ Sediu	Cotă parte	Identificator entitate asociată	Cotă parte teren	Mod de dobândire	Act juridic			Obs. privitoare la proprietar
Nume/ Denumire	Inițiala tatălui	Prenume							Tip act	Nr. act/ data	Emitent	
S.C. AGRO PRIMULA S.R.L.			16126278	Jud. ARAD, Com. Ususau, Loc. Ususau	1/1	TEREN		Conventie	Act notarial	279 / 20.03.2014	NAGY MANUELA CRISTINA	

3. SARCINI / DEZMEMBRĂMINTE

Titular			Data nașterii/ CUI	Domiciliu/ Sediu	Tipul sarcinii sau al dezmembrămintelor dreptului de proprietate	Cotă parte	Identificator entitate asociată	Act juridic			Valoare ipotecă	Tip monedă
Nume/ Denumire	Inițiala tatălui	Prenume						Tip act	Nr. act/ data	Emitent		

4. NOTĂRI, PROCESE, INTERDICȚII

Tipul notării	Tip act	Nr. act/ data	Emitent	Identificator entitate asociată	Imobil împrejmuit / neîmprejmuit	Imobil contestat / necontestat	Alte observații
					N		

5. OBSERVAȚII



REGISTRUL CADASTRAL AL IMOBILELOR

UAT: Ususau

Sector cadastral nr.: 15

Zona cooperativizată/necooperativizată: Co

1. DESCRIEREA IMOBILULUI

DATE TEREN											DATE CONSTRUCȚII					
Identificator teren	Adresă imobil	Număr cadastral	Nr. CF	Suprafața măsurată	Intravilan/ Extravilan (I/E)	Nr. top.	Nr. tarla	Nr. parcelă	Categorie folosință	Suprafață parcelă	Identificator construcție	Cod grupă destinație	Suprafață construită	Nr. niveluri	Nr. CF	Constr. cu acte (DA/NU)
7963	Jud. ARAD, Com. Ususau	300286	300286	1400	E		104	1145/2/2	A	1400						

2. PROPRIETATEA / POSESIA

Titularul dreptului/posesiei			Data nașterii/ CUI	Domiciliu/ Sediul	Cotă parte	Identificator entitate asociată	Cotă parte teren	Mod de dobândire	Act juridic			Obs. privitoare la proprietar
Nume/ Denumire	Inițiala tatălui	Prenume							Tip act	Nr. act/ data	Emitent	
S.C. AGRO PRIMULA S.R.L.			16126278	Jud. ARAD, Com. Ususau, Loc. Ususau	1/1	TEREN		Convenție	Act notarial	44 / 16.01.2013	DEHELEAN SILVIU	

3. SARCINI / DEZMEMBRĂMINTE

Titular			Data nașterii/ CUI	Domiciliu/ Sediul	Tipul sarcinii sau al dezmembrămintelor dreptului de proprietate	Cotă parte	Identificator entitate asociată	Act juridic			Valoare ipotecă	Tip monedă
Nume/ Denumire	Inițiala tatălui	Prenume						Tip act	Nr. act/ data	Emitent		

4. NOTĂRI, PROCESE, INTERDICȚII

Tipul notării	Tip act	Nr. act/ data	Emitent	Identificator entitate asociată	Imobil împrejmuit / neîmprejmuit	Imobil contestat / necontestat	Alte observații
					N		

5. OBSERVAȚII



REGISTRUL CADASTRAL AL IMOBILELOR

UAT: Ususau

Sector cadastral nr.: 15

Zona cooperativizată/necooperativizată: Co

1. DESCRIEREA IMOBILULUI

DATE TEREN											DATE CONSTRUCȚII					
Identificator teren	Adresă imobil	Număr cadastral	Nr. CF	Suprafața măsurată	Intravilan/ Extravilan (I/E)	Nr. top.	Nr. tarla	Nr. parcelă	Categorie folosință	Suprafață parcelă	Identificator construcție	Cod grupă destinație	Suprafață construită	Nr. niveluri	Nr. CF	Constr. cu acte la (DA/NU)
7964	Jud. ARAD, Com. Ususau			2900	E		104	1145/2/1	A	2900						

2. PROPRIETATEA / POSESIA

Titularul dreptului/posesiei			Data nașterii/ CUI	Domiciliu/ Sediul	Cotă parte	Identificator entitate asociată	Cotă parte teren	Mod de dobândire	Act juridic			Obs. privitoare la proprietar
Nume/ Denumire	Inițiala tatălui	Prenume							Tip act	Nr. act/ data	Emitent	
TOAGER		SILVESTRU	-	Jud. ARAD, Com. Ususau, Loc. Ususau	1/1	TEREN		Reconstituire	Act administrativ	144812 / 07.02.2003	CJSDPAT ARAD	

3. SARCINI / DEZMEMBRĂMINTE

Titular			Data nașterii/ CUI	Domiciliu/ Sediul	Tipul sarcinii sau al dezmembrămintelor dreptului de proprietate	Cotă parte	Identificator entitate asociată	Act juridic			Valoare ipotecă	Tip monedă
Nume/ Denumire	Inițiala tatălui	Prenume						Tip act	Nr. act/ data	Emitent		

4. NOTĂRI, PROCESE, INTERDICȚII

Tipul notării	Tip act	Nr. act/ data	Emitent	Identificator entitate asociată	Imobil împrejmuit / neîmprejmuit	Imobil contestat / necontestat	Alte observații
					N		

5. OBSERVAȚII



REGISTRUL CADASTRAL AL IMOBILELOR

UAT: Ususau

Sector cadastral nr.: 15

Zona cooperativizată/necooperativizată: Co

1. DESCRIEREA IMOBILULUI

DATE TEREN											DATE CONSTRUCȚII					
Identificat or teren	Adresă imobil	Număr cadastral	Nr. CF	Suprafața măsurată	Intravilan/ Extravilan (I/E)	Nr. top.	Nr. tarla	Nr. parcelă	Categorie folosință	Suprafață parcelă	Identificator construcție	Cod grupă destinație	Suprafață construită	Nr. niveluri	Nr. CF	Constr. cu acte (DA/NU)
7965	Jud. ARAD, Com. Ususau			5800	E		105	1145/5/15	A	5800						

2. PROPRIETATEA / POSESIA

Titularul dreptului/posesiei			Data nașterii/ CUI	Domiciliu/ Sediul	Cotă parte	Identificator entitate asociată	Cotă parte teren	Mod de dobândire	Act juridic			Obs. privitoare la proprietar
Nume/ Denumire	Inițiala tatălui	Prenume							Tip act	Nr. act/ data	Emitent	
JUCU		PARTENIE	-	Jud. ARAD, Com. Ususau, Loc. Ususau	1/1	TEREN		Reconstituire	Act administrativ	95794 / 17.01.2003	CJSDPAT ARAD	

3. SARCINI / DEZMEMBRĂMINTE

Titular			Data nașterii/ CUI	Domiciliu/ Sediul	Tipul sarcinii sau al dezmembrămintelor dreptului de proprietate	Cotă parte	Identificator entitate asociată	Act juridic			Valoare ipotecă	Tip monedă
Nume/ Denumire	Inițiala tatălui	Prenume						Tip act	Nr. act/ data	Emitent		

4. NOTĂRI, PROCESE, INTERDICȚII

Tipul notării	Tip act	Nr. act/ data	Emitent	Identificator entitate asociată	Imobil împrejmuit / neîmprejmuit	Imobil contestat / necontestat	Alte observații
					N		

5. OBSERVAȚII



REGISTRUL CADASTRAL AL IMOBILELOR

UAT: Ususau

Sector cadastral nr.: 15

Zona cooperativizată/necooperativizată: Co

1. DESCRIEREA IMOBILULUI

DATE TEREN											DATE CONSTRUCȚII					
Identificator teren	Adresă imobil	Număr cadastral	Nr. CF	Suprafața măsurată	Intravilan/ Extravilan (I/E)	Nr. top.	Nr. tarla	Nr. parcelă	Categorie folosință	Suprafață parcelă	Identificator construcție	Cod grupă destinație	Suprafață construită	Nr. niveluri	Nr. CF	Constr. cu acte (DA/NU)
7966	Jud. ARAD, Com. Ususau			5800	E		105	1145/5/16	A	5800						

2. PROPRIETATEA / POSESIA

Titularul dreptului/posesiei			Data nașterii/ CUI	Domiciliu/ Sediu	Cotă parte	Identificator entitate asociată	Cotă parte teren	Mod de dobândire	Act juridic			Obs. privitoare la proprietar
Nume/ Denumire	Inițiala tatălui	Prenume							Tip act	Nr. act/ data	Emitent	
NEIDENTIFICAT		NEIDENTIFICAT	00000000000000	Jud. ARAD, Com. Ususau, Loc. Ususau	1/1	TEREN		Lege	Act normativ	7 / 13.03.1996	PARLAMENTUL ROMÂNIEI	


3. SARCINI / DEZMEMBRĂMINTE

Titular			Data nașterii/ CUI	Domiciliu/ Sediu	Tipul sarcinii sau al dezmembrămintelor dreptului de proprietate	Cotă parte	Identificator entitate asociată	Act juridic			Valoare ipotecă	Tip monedă
Nume/ Denumire	Inițiala tatălui	Prenume						Tip act	Nr. act/ data	Emitent		

4. NOTĂRI, PROCESE, INTERDICȚII

Tipul notării	Tip act	Nr. act/ data	Emitent	Identificator entitate asociată	Imobil împrejmuit / neîmprejmuit	Imobil contestat / necontestat	Alte observații
Se notează mențiunea proprietar neidentificat, rezerva comisiei locale de fond funciar.	Act normativ	7 / 13.03.1996	PARLAMENTUL ROMÂNIEI	7966	N		

5. OBSERVAȚII



REGISTRUL CADASTRAL AL IMOBILELOR

UAT: Ususau

Sector cadastral nr.: 15

Zona cooperativizată/necooperativizată: Co

1. DESCRIEREA IMOBILULUI

DATE TEREN											DATE CONSTRUCȚII					
Identificator teren	Adresă imobil	Număr cadastral	Nr. CF	Suprafața măsurată	Intravilan/ Extravilan (I/E)	Nr. top.	Nr. tarla	Nr. parcelă	Categorie folosință	Suprafață parcelă	Identificator construcție	Cod grupă destinație	Suprafață construită	Nr. niveluri	Nr. CF	Constr. cu acte la (DA/NU)
7967	Jud. ARAD, Com. Ususau			5800	E		105	1145/5/14	A	5800						

2. PROPRIETATEA / POSESIA

Titularul dreptului/posesiei			Data nașterii/ CUI	Domiciliu/ Sediu	Cotă parte	Identificator entitate asociată	Cotă parte teren	Mod de dobândire	Act juridic			Obs. privitoare la proprietar
Nume/ Denumire	Inițiala tatălui	Prenume							Tip act	Nr. act/ data	Emitent	
PĂCURAR		SIMION	-	Jud. ARAD, Com. Ususau, Loc. Ususau	1/1	TEREN		Reconstituire	Act administrativ	145212 / 14.02.2003	CJSDPAT ARAD	

3. SARCINI / DEZMEMBRĂMINTE

Titular			Data nașterii/ CUI	Domiciliu/ Sediu	Tipul sarcinii sau al dezmembrămintelor dreptului de proprietate	Cotă parte	Identificator entitate asociată	Act juridic			Valoare ipotecă	Tip monedă
Nume/ Denumire	Inițiala tatălui	Prenume						Tip act	Nr. act/ data	Emitent		

4. NOTĂRI, PROCESE, INTERDICȚII

Tipul notării	Tip act	Nr. act/ data	Emitent	Identificator entitate asociată	Imobil împrejmuit / neîmprejmuit	Imobil contestat / necontestat	Alte observații
					N		

5. OBSERVAȚII



REGISTRUL CADASTRAL AL IMOBILELOR

UAT: Ususau

Sector cadastral nr.: 15

Zona cooperativizată/necooperativizată: Co

1. DESCRIEREA IMOBILULUI

DATE TEREN											DATE CONSTRUCȚII					
Identificator teren	Adresă imobil	Număr cadastral	Nr. CF	Suprafața măsurată	Intravilan/ Extravilan (I/E)	Nr. top.	Nr. tarla	Nr. parcelă	Categorie folosință	Suprafață parcelă	Identificator construcție	Cod grupă destinație	Suprafață construită	Nr. niveluri	Nr. CF	Constr. cu acte la (DA/NU)
7968	Jud. ARAD, Com. Ususau			5800	E		105	1145/5/13	A	5800						

2. PROPRIETATEA / POSESIA

Titularul dreptului/posesiei			Data nașterii/ CUI	Domiciliu/ Sediul	Cotă parte	Identificator entitate asociată	Cotă parte teren	Mod de dobândire	Act juridic			Obs. privitoare la proprietar
Nume/ Denumire	Inițiala tatălui	Prenume							Tip act	Nr. act/ data	Emitent	
LAZĂR		SILVESTRU	-	Jud. ARAD, Com. Ususau, Loc. Ususau	1/1	TEREN		Reconstituire	Act administrativ	145218 / 14.02.2003	CJSDPAT ARAD	


3. SARCINI / DEZMEMBRĂMINTE

Titular			Data nașterii/ CUI	Domiciliu/ Sediul	Tipul sarcinii sau al dezmembrămintelor dreptului de proprietate	Cotă parte	Identificator entitate asociată	Act juridic			Valoare ipotecă	Tip monedă
Nume/ Denumire	Inițiala tatălui	Prenume						Tip act	Nr. act/ data	Emitent		

4. NOTĂRI, PROCESE, INTERDICȚII

Tipul notării	Tip act	Nr. act/ data	Emitent	Identificator entitate asociată	Imobil împrejmuit / neîmprejmuit	Imobil contestat / necontestat	Alte observații
					N		

5. OBSERVAȚII



REGISTRUL CADASTRAL AL IMOBILELOR

UAT: Ususau

Sector cadastral nr.: 15

Zona cooperativizată/necooperativizată: Co

1. DESCRIEREA IMOBILULUI

DATE TEREN											DATE CONSTRUCȚII					
Identificat or teren	Adresă imobil	Număr cadastral	Nr. CF	Suprafața măsurată	Intravilan/ Extravilan (I/E)	Nr. top.	Nr. tarla	Nr. parcelă	Categorie folosință	Suprafață parcelă	Identificator construcție	Cod grupă destinație	Suprafață construită	Nr. niveluri	Nr. CF	Constr. cu acte (DA/NU)
7969	Jud. ARAD, Com. Ususau	300306	300306	5800	E		105	1145/5/12	A	5800						

2. PROPRIETATEA / POSESIA

Titularul dreptului/posesiei			Data nașterii/ CUI	Domiciliu/ Sediu	Cotă parte	Identificator entitate asociată	Cotă parte teren	Mod de dobândire	Act juridic			Obs. privitoare la proprietar
Nume/ Denumire	Inițiala tatălui	Prenume							Tip act	Nr. act/ data	Emitent	
S.C. AGRO PRIMULA S.R.L.			16126278	Jud. ARAD, Com. Ususau, Loc. Ususau	1/1	TEREN		Conventie	Act notarial	42 / 16.01.2013	DEHELEAN SILVIU	

3. SARCINI / DEZMEMBRĂMINTE

Titular			Data nașterii/ CUI	Domiciliu/ Sediu	Tipul sarcinii sau al dezmembrămintelor dreptului de proprietate	Cotă parte	Identificator entitate asociată	Act juridic			Valoare ipotecă	Tip monedă
Nume/ Denumire	Inițiala tatălui	Prenume						Tip act	Nr. act/ data	Emitent		

4. NOTĂRI, PROCESE, INTERDICȚII

Tipul notării	Tip act	Nr. act/ data	Emitent	Identificator entitate asociată	Imobil împrejmuit / neîmprejmuit	Imobil contestat / necontestat	Alte observații
					N		

5. OBSERVAȚII



REGISTRUL CADASTRAL AL IMOBILELOR

UAT: Ususau

Sector cadastral nr.: 15

Zona cooperativizată/necooperativizată: Co

1. DESCRIEREA IMOBILULUI

DATE TEREN											DATE CONSTRUCȚII					
Identificat or teren	Adresă imobil	Număr cadastral	Nr. CF	Suprafața măsurată	Intravilan/ Extravilan (I/E)	Nr. top.	Nr. tarla	Nr. parcelă	Categorie folosință	Suprafață parcelă	Identificator construcție	Cod grupă destinație	Suprafață construită	Nr. niveluri	Nr. CF	Constr. cu acte (DA/NU)
7970	Jud. ARAD, Com. Ususau	1003	301228	5800	E		105	1145/5/11	A	5800						

2. PROPRIETATEA / POSESIA

Titularul dreptului/posesiei			Data nașterii/ CUI	Domiciliu/ Sediul	Cotă parte	Identificator entitate asociată	Cotă parte teren	Mod de dobândire	Act juridic			Obs. privitoare la proprietar
Nume/ Denumire	Inițiala tatălui	Prenume							Tip act	Nr. act/ data	Emitent	
S.C. AGRO PRIMULA S.R.L.			16126278	Jud. ARAD, Com. Ususau, Loc. Ususau	1/1	TEREN		Conventie	Act notarial	525 / 06.06.2012	DEHELEAN CORNEL	

3. SARCINI / DEZMEMBRĂMINTE

Titular			Data nașterii/ CUI	Domiciliu/ Sediul	Tipul sarcinii sau al dezmembrămintelor dreptului de proprietate	Cotă parte	Identificator entitate asociată	Act juridic			Valoare ipotecă	Tip monedă
Nume/ Denumire	Inițiala tatălui	Prenume						Tip act	Nr. act/ data	Emitent		

4. NOTĂRI, PROCESE, INTERDICȚII

Tipul notării	Tip act	Nr. act/ data	Emitent	Identificator entitate asociată	Imobil împrejmuit / neîmprejmuit	Imobil contestat / necontestat	Alte observații
					N		

5. OBSERVAȚII



REGISTRUL CADASTRAL AL IMOBILELOR

UAT: Ususau

Sector cadastral nr.: 15

Zona cooperativizată/necooperativizată: Co

1. DESCRIEREA IMOBILULUI

DATE TEREN											DATE CONSTRUCȚII					
Identificat or teren	Adresă imobil	Număr cadastral	Nr. CF	Suprafața măsurată	Intravilan/ Extravilan (I/E)	Nr. top.	Nr. tarla	Nr. parcelă	Categorie folosință	Suprafață parcelă	Identificator construcție	Cod grupă destinație	Suprafață construită	Nr. niveluri	Nr. CF	Constr. cu acte (DA/NU)
7971	Jud. ARAD, Com. Ususau	933	301133	8700	E		105	1145/5/10	A	8700						

2. PROPRIETATEA / POSESIA

Titularul dreptului/posesiei			Data nașterii/ CUI	Domiciliu/ Sediu	Cotă parte	Identificator entitate asociată	Cotă parte teren	Mod de dobândire	Act juridic			Obs. privitoare la proprietar
Nume/ Denumire	Inițiala tatălui	Prenume							Tip act	Nr. act/ data	Emitent	
S.C. AGRO PRIMULA S.R.L.			16126278	Jud. ARAD, Com. Ususau, Loc. Ususau	1/1	TEREN		Conventie	Act notarial	281 / 03.04.2012	DEHELEAN SILVIU	

3. SARCINI / DEZMEMBRĂMINTE

Titular			Data nașterii/ CUI	Domiciliu/ Sediu	Tipul sarcinii sau al dezmembrămintelor dreptului de proprietate	Cotă parte	Identificator entitate asociată	Act juridic			Valoare ipotecă	Tip monedă
Nume/ Denumire	Inițiala tatălui	Prenume						Tip act	Nr. act/ data	Emitent		

4. NOTĂRI, PROCESE, INTERDICȚII

Tipul notării	Tip act	Nr. act/ data	Emitent	Identificator entitate asociată	Imobil împrejmuit / neîmprejmuit	Imobil contestat / necontestat	Alte observații
					N		

5. OBSERVAȚII



REGISTRUL CADASTRAL AL IMOBILELOR

UAT: Ususau

Sector cadastral nr.: 15

Zona cooperativizată/necooperativizată: Co

1. DESCRIEREA IMOBILULUI

DATE TEREN											DATE CONSTRUCȚII					
Identificat or teren	Adresă imobil	Număr cadastral	Nr. CF	Suprafața măsurată	Intravilan/ Extravilan (I/E)	Nr. top.	Nr. tarla	Nr. parcelă	Categorie folosință	Suprafață parcelă	Identificator construcție	Cod grupă destinație	Suprafață construită	Nr. niveluri	Nr. CF	Constr. cu acte (DA/NU)
7972	Jud. ARAD, Com. Ususau	300356	300356	5800	E		105	1145/5/9	A	5800						

2. PROPRIETATEA / POSESIA

Titularul dreptului/posesiei			Data nașterii/ CUI	Domiciliu/ Sediu	Cotă parte	Identificator entitate asociată	Cotă parte teren	Mod de dobândire	Act juridic			Obs. privitoare la proprietar
Nume/ Denumire	Inițiala tatălui	Prenume							Tip act	Nr. act/ data	Emitent	
S.C. AGRO PRIMULA S.R.L.			16126278	Jud. ARAD, Com. Ususau, Loc. Ususau	1/1	TEREN		Conventie	Act notarial	41 / 16.01.2013	DEHELEAN SILVIU	

3. SARCINI / DEZMEMBRĂMINTE

Titular			Data nașterii/ CUI	Domiciliu/ Sediu	Tipul sarcinii sau al dezmembrămintelor dreptului de proprietate	Cotă parte	Identificator entitate asociată	Act juridic			Valoare ipotecă	Tip monedă
Nume/ Denumire	Inițiala tatălui	Prenume						Tip act	Nr. act/ data	Emitent		

4. NOTĂRI, PROCESE, INTERDICȚII

Tipul notării	Tip act	Nr. act/ data	Emitent	Identificator entitate asociată	Imobil împrejmuit / neîmprejmuit	Imobil contestat / necontestat	Alte observații
					N		

5. OBSERVAȚII



REGISTRUL CADASTRAL AL IMOBILELOR

UAT: Ususau

Sector cadastral nr.: 15

Zona cooperativizată/necooperativizată: Co

1. DESCRIEREA IMOBILULUI

DATE TEREN											DATE CONSTRUCȚII					
Identificat or teren	Adresă imobil	Număr cadastral	Nr. CF	Suprafața măsurată	Intravilan/ Extravilan (I/E)	Nr. top.	Nr. tarla	Nr. parcelă	Categorie folosință	Suprafață parcelă	Identificator construcție	Cod grupă destinație	Suprafață construită	Nr. niveluri	Nr. CF	Constr. cu acte (DA/NU)
7973	Jud. ARAD, Com. Ususau	300369	300369	8700	E		105	1145/5/8	A	8700						

2. PROPRIETATEA / POSESIA

Titularul dreptului/posesiei			Data nașterii/ CUI	Domiciliu/ Sediul	Cotă parte	Identificator entitate asociată	Cotă parte teren	Mod de dobândire	Act juridic			Obs. privitoare la proprietar
Nume/ Denumire	Inițiala tatălui	Prenume							Tip act	Nr. act/ data	Emitent	
S.C. AGRO PRIMULA S.R.L.			16126278	Jud. ARAD, Com. Ususau, Loc. Ususau	1/1	TEREN		Conventie	Act notarial	44 / 16.01.2013	DEHELEAN SILVIU	

3. SARCINI / DEZMEMBRĂMINTE

Titular			Data nașterii/ CUI	Domiciliu/ Sediul	Tipul sarcinii sau al dezmembrămintelor dreptului de proprietate	Cotă parte	Identificator entitate asociată	Act juridic			Valoare ipotecă	Tip monedă
Nume/ Denumire	Inițiala tatălui	Prenume						Tip act	Nr. act/ data	Emitent		

4. NOTĂRI, PROCESE, INTERDICȚII

Tipul notării	Tip act	Nr. act/ data	Emitent	Identificator entitate asociată	Imobil împrejmuit / neîmprejmuit	Imobil contestat / necontestat	Alte observații
					N		

5. OBSERVAȚII



REGISTRUL CADASTRAL AL IMOBILELOR

UAT: Ususau

Sector cadastral nr.: 15

Zona cooperativizată/necooperativizată: Co

1. DESCRIEREA IMOBILULUI

DATE TEREN											DATE CONSTRUCȚII					
Identificat or teren	Adresă imobil	Număr cadastral	Nr. CF	Suprafața măsurată	Intravilan/ Extravilan (I/E)	Nr. top.	Nr. tarla	Nr. parcelă	Categorie folosință	Suprafață parcelă	Identificator construcție	Cod grupă destinație	Suprafață construită	Nr. niveluri	Nr. CF	Constr. cu acte (DA/NU)
7974	Jud. ARAD, Com. Ususau	931	301230	5800	E		105	1145/5/6	A	5800						

2. PROPRIETATEA / POSESIA

Titularul dreptului/posesiei			Data nașterii/ CUI	Domiciliu/ Sediu	Cotă parte	Identificator entitate asociată	Cotă parte teren	Mod de dobândire	Act juridic			Obs. privitoare la proprietar
Nume/ Denumire	Inițiala tatălui	Prenume							Tip act	Nr. act/ data	Emitent	
S.C. AGRO PRIMULA S.R.L.			16126278	Jud. ARAD, Com. Ususau, Loc. Ususau	1/1	TEREN		Conventie	Act notarial	525 / 06.06.2012	DEHELEAN CORNEL	

3. SARCINI / DEZMEMBRĂMINTE

Titular			Data nașterii/ CUI	Domiciliu/ Sediu	Tipul sarcinii sau al dezmembrămintelor dreptului de proprietate	Cotă parte	Identificator entitate asociată	Act juridic			Valoare ipotecă	Tip monedă
Nume/ Denumire	Inițiala tatălui	Prenume						Tip act	Nr. act/ data	Emitent		

4. NOTĂRI, PROCESE, INTERDICȚII

Tipul notării	Tip act	Nr. act/ data	Emitent	Identificator entitate asociată	Imobil împrejmuit / neîmprejmuit	Imobil contestat / necontestat	Alte observații
					N		

5. OBSERVAȚII



REGISTRUL CADASTRAL AL IMOBILELOR

UAT: Ususau

Sector cadastral nr.: 15

Zona cooperativizată/necooperativizată: Co

1. DESCRIEREA IMOBILULUI

DATE TEREN											DATE CONSTRUCȚII					
Identificator teren	Adresă imobil	Număr cadastral	Nr. CF	Suprafața măsurată	Intravilan/ Extravilan (I/E)	Nr. top.	Nr. tarla	Nr. parcelă	Categorie folosință	Suprafață parcelă	Identificator construcție	Cod grupă destinație	Suprafață construită	Nr. niveluri	Nr. CF	Constr. cu acte (DA/NU)
7975	Jud. ARAD, Com. Ususau			5800	E		105	1145/5/5	A	5800						

2. PROPRIETATEA / POSESIA

Titularul dreptului/posesiei			Data nașterii/ CUI	Domiciliu/ Sediul	Cotă parte	Identificator entitate asociată	Cotă parte teren	Mod de dobândire	Act juridic			Obs. privitoare la proprietar
Nume/ Denumire	Inițiala tatălui	Prenume							Tip act	Nr. act/ data	Emitent	
JUCU		PARTENIE	-	Jud. ARAD, Com. Ususau, Loc. Ususau	1/1	TEREN		Reconstituire	Act administrativ	95794 / 17.01.2003	CJSDPAT ARAD	

3. SARCINI / DEZMEMBRĂMINTE

Titular			Data nașterii/ CUI	Domiciliu/ Sediul	Tipul sarcinii sau al dezmembrămintelor dreptului de proprietate	Cotă parte	Identificator entitate asociată	Act juridic			Valoare ipotecă	Tip monedă
Nume/ Denumire	Inițiala tatălui	Prenume						Tip act	Nr. act/ data	Emitent		

4. NOTĂRI, PROCESE, INTERDICȚII

Tipul notării	Tip act	Nr. act/ data	Emitent	Identificator entitate asociată	Imobil împrejmuit / neîmprejmuit	Imobil contestat / necontestat	Alte observații
					N		

5. OBSERVAȚII



REGISTRUL CADASTRAL AL IMOBILELOR

UAT: Ususau

Sector cadastral nr.: 15

Zona cooperativizată/necooperativizată: Co

1. DESCRIEREA IMOBILULUI

DATE TEREN											DATE CONSTRUCȚII					
Identificat or teren	Adresă imobil	Număr cadastral	Nr. CF	Suprafața măsurată	Intravilan/ Extravilan (I/E)	Nr. top.	Nr. tarla	Nr. parcelă	Categorie folosință	Suprafață parcelă	Identificator construcție	Cod grupă destinație	Suprafață construită	Nr. niveluri	Nr. CF	Constr. cu acte (DA/NU)
7976	Jud. ARAD, Com. Ususau			5800	E		105	1145/5/4	A	5800						

2. PROPRIETATEA / POSESIA

Titularul dreptului/posesiei			Data nașterii/ CUI	Domiciliu/ Sediu	Cotă parte	Identificator entitate asociată	Cotă parte teren	Mod de dobândire	Act juridic			Obs. privitoare la proprietar
Nume/ Denumire	Inițiala tatălui	Prenume							Tip act	Nr. act/ data	Emitent	
DRĂGAN		ELENA	-	Jud. ARAD, Com. Ususau, Loc. Ususau	1/1	TEREN		Reconstituire	Act administrativ	145206 / 07.02.2003	CJSDPAT ARAD	

3. SARCINI / DEZMEMBRĂMINTE

Titular			Data nașterii/ CUI	Domiciliu/ Sediu	Tipul sarcinii sau al dezmembrămintelor dreptului de proprietate	Cotă parte	Identificator entitate asociată	Act juridic			Valoare ipotecă	Tip monedă
Nume/ Denumire	Inițiala tatălui	Prenume						Tip act	Nr. act/ data	Emitent		

4. NOTĂRI, PROCESE, INTERDICȚII

Tipul notării	Tip act	Nr. act/ data	Emitent	Identificator entitate asociată	Imobil împrejmuit / neîmprejmuit	Imobil contestat / necontestat	Alte observații
					N		

5. OBSERVAȚII



REGISTRUL CADASTRAL AL IMOBILELOR

UAT: Ususau

Sector cadastral nr.: 15

Zona cooperativizată/necooperativizată: Co

1. DESCRIEREA IMOBILULUI

DATE TEREN											DATE CONSTRUCȚII					
Identificator teren	Adresă imobil	Număr cadastral	Nr. CF	Suprafața măsurată	Intravilan/ Extravilan (I/E)	Nr. top.	Nr. tarla	Nr. parcelă	Categorie folosință	Suprafață parcelă	Identificator construcție	Cod grupă destinație	Suprafață construită	Nr. niveluri	Nr. CF	Constr. cu acte (DA/NU)
7977	Jud. ARAD, Com. Ususau	961	301218	5800	E		105	1145/5/3	A	5800						

2. PROPRIETATEA / POSESIA

Titularul dreptului/posesiei			Data nașterii/ CUI	Domiciliu/ Sediu	Cotă parte	Identificator entitate asociată	Cotă parte teren	Mod de dobândire	Act juridic			Obs. privitoare la proprietar
Nume/ Denumire	Inițiala tatălui	Prenume							Tip act	Nr. act/ data	Emitent	
S.C. AGRO PRIMULA S.R.L.			16126278	Jud. ARAD, Com. Ususau, Loc. Ususau	1/1	TEREN		Conventie	Act notarial	525 / 06.06.2012	DEHELEAN CORNEL	

3. SARCINI / DEZMEMBRĂMINTE

Titular			Data nașterii/ CUI	Domiciliu/ Sediu	Tipul sarcinii sau al dezmembrămintelor dreptului de proprietate	Cotă parte	Identificator entitate asociată	Act juridic			Valoare ipotecă	Tip monedă
Nume/ Denumire	Inițiala tatălui	Prenume						Tip act	Nr. act/ data	Emitent		

4. NOTĂRI, PROCESE, INTERDICȚII

Tipul notării	Tip act	Nr. act/ data	Emitent	Identificator entitate asociată	Imobil împrejmuit / neîmprejmuit	Imobil contestat / necontestat	Alte observații
					N		

5. OBSERVAȚII



REGISTRUL CADASTRAL AL IMOBILELOR

UAT: Ususau

Sector cadastral nr.: 15

Zona cooperativizată/necooperativizată: Co

1. DESCRIEREA IMOBILULUI

DATE TEREN											DATE CONSTRUCȚII					
Identificat or teren	Adresă imobil	Număr cadastral	Nr. CF	Suprafața măsurată	Intravilan/ Extravilan (I/E)	Nr. top.	Nr. tarla	Nr. parcelă	Categorie folosință	Suprafață parcelă	Identificator construcție	Cod grupă destinație	Suprafață construită	Nr. niveluri	Nr. CF	Constr. cu acte (DA/NU)
7978	Jud. ARAD, Com. Ususau			5800	E		105	1145/5/2	A	5800						

2. PROPRIETATEA / POSESIA

Titularul dreptului/posesiei			Data nașterii/ CUI	Domiciliu/ Sediu	Cotă parte	Identificator entitate asociată	Cotă parte teren	Mod de dobândire	Act juridic			Obs. privitoare la proprietar
Nume/ Denumire	Inițiala tatălui	Prenume							Tip act	Nr. act/ data	Emitent	
JICHITA		DOREL	12.12.1958	Jud. ARAD, Com. Ususau, Loc. Ususau	1/2	TEREN		Sucesiune	Act notarial	254 / 18.10.2016	BNP IORGA ADRIANA	
JICHITA		FLOAREA-LAURA	18.05.1966	Jud. ARAD, Com. Ususau, Loc. Ususau	1/2	TEREN		Sucesiune	Act notarial	254 / 18.10.2016	BNP IORGA ADRIANA	


3. SARCINI / DEZMEMBRĂMINTE

Titular			Data nașterii/ CUI	Domiciliu/ Sediu	Tipul sarcinii sau al dezmembrămintelor dreptului de proprietate	Cotă parte	Identificator entitate asociată	Act juridic			Valoare ipotecă	Tip monedă
Nume/ Denumire	Inițiala tatălui	Prenume						Tip act	Nr. act/ data	Emitent		

4. NOTĂRI, PROCESE, INTERDICȚII

Tipul notării	Tip act	Nr. act/ data	Emitent	Identificator entitate asociată	Imobil împrejmuit / neîmprejmuit	Imobil contestat / necontestat	Alte observații
					N		

5. OBSERVAȚII



REGISTRUL CADASTRAL AL IMOBILELOR

UAT: Ususau

Sector cadastral nr.: 15

Zona cooperativizată/necooperativizată: Co

1. DESCRIEREA IMOBILULUI

DATE TEREN											DATE CONSTRUCȚII					
Identificat or teren	Adresă imobil	Număr cadastral	Nr. CF	Suprafața măsurată	Intravilan/ Extravilan (I/E)	Nr. top.	Nr. tarla	Nr. parcelă	Categorie folosință	Suprafață parcelă	Identificator construcție	Cod grupă destinație	Suprafață construită	Nr. niveluri	Nr. CF	Constr. cu acte (DA/NU)
7979	Jud. ARAD, Com. Ususau	300284	300284	2900	E		105	1145/5/1	A	2900						

2. PROPRIETATEA / POSESIA

Titularul dreptului/posesiei			Data nașterii/ CUI	Domiciliu/ Sediu	Cotă parte	Identificator entitate asociată	Cotă parte teren	Mod de dobândire	Act juridic			Obs. privitoare la proprietar
Nume/ Denumire	Inițiala tatălui	Prenume							Tip act	Nr. act/ data	Emitent	
S.C. AGRO PRIMULA S.R.L.			16126278	Jud. ARAD, Com. Ususau, Loc. Ususau	1/1	TEREN		Conventie	Act notarial	66 / 01.11.2012	DEHELEAN SILVIU	


3. SARCINI / DEZMEMBRĂMINTE

Titular			Data nașterii/ CUI	Domiciliu/ Sediu	Tipul sarcinii sau al dezmembrămintelor dreptului de proprietate	Cotă parte	Identificator entitate asociată	Act juridic			Valoare ipotecă	Tip monedă
Nume/ Denumire	Inițiala tatălui	Prenume						Tip act	Nr. act/ data	Emitent		

4. NOTĂRI, PROCESE, INTERDICȚII

Tipul notării	Tip act	Nr. act/ data	Emitent	Identificator entitate asociată	Imobil împrejmuit / neîmprejmuit	Imobil contestat / necontestat	Alte observații
					N		

5. OBSERVAȚII



REGISTRUL CADASTRAL AL IMOBILELOR

UAT: Ususau

Sector cadastral nr.: 15

Zona cooperativizată/necooperativizată: Co

1. DESCRIEREA IMOBILULUI

DATE TEREN											DATE CONSTRUCȚII					
Identificator teren	Adresă imobil	Număr cadastral	Nr. CF	Suprafața măsurată	Intravilan/ Extravilan (I/E)	Nr. top.	Nr. tarla	Nr. parcelă	Categorie folosință	Suprafață parcelă	Identificator construcție	Cod grupă destinație	Suprafață construită	Nr. niveluri	Nr. CF	Constr. cu acte la (DA/NU)
7980	Jud. ARAD, Com. Ususau			1400	E		105	1145/1/7	A	1400						

2. PROPRIETATEA / POSESIA

Titularul dreptului/posesiei			Data nașterii/ CUI	Domiciliu/ Sediu	Cotă parte	Identificator entitate asociată	Cotă parte teren	Mod de dobândire	Act juridic			Obs. privitoare la proprietar
Nume/ Denumire	Inițiala tatălui	Prenume							Tip act	Nr. act/ data	Emitent	
LAZĂR		SILVESTRU	-	Jud. ARAD, Com. Ususau, Loc. Ususau	1/1	TEREN		Reconstituire	Act administrativ	145218 / 14.02.2003	CJSDPAT ARAD	

3. SARCINI / DEZMEMBRĂMINTE

Titular			Data nașterii/ CUI	Domiciliu/ Sediu	Tipul sarcinii sau al dezmembrămintelor dreptului de proprietate	Cotă parte	Identificator entitate asociată	Act juridic			Valoare ipotecă	Tip monedă
Nume/ Denumire	Inițiala tatălui	Prenume						Tip act	Nr. act/ data	Emitent		

4. NOTĂRI, PROCESE, INTERDICȚII

Tipul notării	Tip act	Nr. act/ data	Emitent	Identificator entitate asociată	Imobil împrejmuit / neîmprejmuit	Imobil contestat / necontestat	Alte observații
					N		

5. OBSERVAȚII



REGISTRUL CADASTRAL AL IMOBILELOR

UAT: Ususau

Sector cadastral nr.: 15

Zona cooperativizată/necooperativizată: Co

1. DESCRIEREA IMOBILULUI

DATE TEREN											DATE CONSTRUCȚII					
Identificator teren	Adresă imobil	Număr cadastral	Nr. CF	Suprafața măsurată	Intravilan/ Extravilan (I/E)	Nr. top.	Nr. tarla	Nr. parcelă	Categorie folosință	Suprafață parcelă	Identificator construcție	Cod grupă destinație	Suprafață construită	Nr. niveluri	Nr. CF	Constr. cu acte la (DA/NU)
7981	Jud. ARAD, Com. Ususau			4300	E		105	1145/1/6	A	4300						

2. PROPRIETATEA / POSESIA

Titularul dreptului/posesiei			Data nașterii/ CUI	Domiciliu/ Sediul	Cotă parte	Identificator entitate asociată	Cotă parte teren	Mod de dobândire	Act juridic			Obs. privitoare la proprietar
Nume/ Denumire	Inițiala tatălui	Prenume							Tip act	Nr. act/ data	Emitent	
JUCU		NELIA	13.05.1969	Jud. ARAD, Com. Ususau, Loc. Ususau	1/1	TEREN		Iesire Din Indiviziune	Act notarial	1550 / 21.11.2024	BIN IORGA ADRIANA	

3. SARCINI / DEZMEMBRĂMINTE

Titular			Data nașterii/ CUI	Domiciliu/ Sediul	Tipul sarcinii sau al dezmembrămintelor dreptului de proprietate	Cotă parte	Identificator entitate asociată	Act juridic			Valoare ipotecă	Tip monedă
Nume/ Denumire	Inițiala tatălui	Prenume						Tip act	Nr. act/ data	Emitent		

4. NOTĂRI, PROCESE, INTERDICȚII

Tipul notării	Tip act	Nr. act/ data	Emitent	Identificator entitate asociată	Imobil împrejmuit / neîmprejmuit	Imobil contestat / necontestat	Alte observații
					N		

5. OBSERVAȚII



REGISTRUL CADASTRAL AL IMOBILELOR

UAT: Ususau

Sector cadastral nr.: 15

Zona cooperativizată/necooperativizată: Co

1. DESCRIEREA IMOBILULUI

DATE TEREN											DATE CONSTRUCȚII					
Identificator teren	Adresă imobil	Număr cadastral	Nr. CF	Suprafața măsurată	Intravilan/ Extravilan (I/E)	Nr. top.	Nr. tarla	Nr. parcelă	Categorie folosință	Suprafață parcelă	Identificator construcție	Cod grupă destinație	Suprafață construită	Nr. niveluri	Nr. CF	Constr. cu acte (DA/NU)
7982	Jud. ARAD, Com. Ususau	934	301951	2900	E		105	1145/1/5	A	2900						

2. PROPRIETATEA / POSESIA

Titularul dreptului/posesiei			Data nașterii/ CUI	Domiciliu/ Sediul	Cotă parte	Identificator entitate asociată	Cotă parte teren	Mod de dobândire	Act juridic			Obs. privitoare la proprietar
Nume/ Denumire	Inițiala tatălui	Prenume							Tip act	Nr. act/ data	Emitent	
S.C. AGRO PRIMULA S.R.L.			16126278	Jud. ARAD, Com. Ususau, Loc. Ususau	1/1	TEREN		Convenție	Act notarial	65 / 01.11.2012	DEHELEAN SILVIU	

3. SARCINI / DEZMEMBRĂMINTE

Titular			Data nașterii/ CUI	Domiciliu/ Sediul	Tipul sarcinii sau al dezmembrămintelor dreptului de proprietate	Cotă parte	Identificator entitate asociată	Act juridic			Valoare ipotecă	Tip monedă
Nume/ Denumire	Inițiala tatălui	Prenume						Tip act	Nr. act/ data	Emitent		

4. NOTĂRI, PROCESE, INTERDICȚII

Tipul notării	Tip act	Nr. act/ data	Emitent	Identificator entitate asociată	Imobil împrejmuit / neîmprejmuit	Imobil contestat / necontestat	Alte observații
					N		

5. OBSERVAȚII



REGISTRUL CADASTRAL AL IMOBILELOR

UAT: Ususau

Sector cadastral nr.: 15

Zona cooperativizată/necooperativizată: Co

1. DESCRIEREA IMOBILULUI

DATE TEREN											DATE CONSTRUCȚII					
Identificat or teren	Adresă imobil	Număr cadastral	Nr. CF	Suprafața măsurată	Intravilan/ Extravilan (I/E)	Nr. top.	Nr. tarla	Nr. parcelă	Categorie folosință	Suprafață parcelă	Identificator construcție	Cod grupă destinație	Suprafață construită	Nr. niveluri	Nr. CF	Constr. cu acte (DA/NU)
7983	Jud. ARAD, Com. Ususau	965	301937	1400	E		105	1145/1/4	A	1400						

2. PROPRIETATEA / POSESIA

Titularul dreptului/posesiei			Data nașterii/ CUI	Domiciliu/ Sediul	Cotă parte	Identificator entitate asociată	Cotă parte teren	Mod de dobândire	Act juridic			Obs. privitoare la proprietar
Nume/ Denumire	Inițiala tatălui	Prenume							Tip act	Nr. act/ data	Emitent	
S.C. AGRO PRIMULA S.R.L.			16126278	Jud. ARAD, Com. Ususau, Loc. Ususau	1/1	TEREN		Conventie	Act notarial	55 / 24.10.2012	DEHELEAN SILVIU	

3. SARCINI / DEZMEMBRĂMINTE

Titular			Data nașterii/ CUI	Domiciliu/ Sediul	Tipul sarcinii sau al dezmembrămintelor dreptului de proprietate	Cotă parte	Identificator entitate asociată	Act juridic			Valoare ipotecă	Tip monedă
Nume/ Denumire	Inițiala tatălui	Prenume						Tip act	Nr. act/ data	Emitent		

4. NOTĂRI, PROCESE, INTERDICȚII

Tipul notării	Tip act	Nr. act/ data	Emitent	Identificator entitate asociată	Imobil împrejmuit / neîmprejmuit	Imobil contestat / necontestat	Alte observații
					N		

5. OBSERVAȚII



REGISTRUL CADASTRAL AL IMOBILELOR

UAT: Ususau

Sector cadastral nr.: 15

Zona cooperativizată/necooperativizată: Co

1. DESCRIEREA IMOBILULUI

DATE TEREN											DATE CONSTRUCȚII					
Identificat or teren	Adresă imobil	Număr cadastral	Nr. CF	Suprafața măsurată	Intravilan/ Extravilan (I/E)	Nr. top.	Nr. tarla	Nr. parcelă	Categorie folosință	Suprafață parcelă	Identificator construcție	Cod grupă destinație	Suprafață construită	Nr. niveluri	Nr. CF	Constr. cu acte (DA/NU)
7984	Jud. ARAD, Com. Ususau	301752	301752	2900	E		105	1145/1/3	A	2900						

2. PROPRIETATEA / POSESIA

Titularul dreptului/posesiei			Data nașterii/ CUI	Domiciliu/ Sediu	Cotă parte	Identificator entitate asociată	Cotă parte teren	Mod de dobândire	Act juridic			Obs. privitoare la proprietar
Nume/ Denumire	Inițiala tatălui	Prenume							Tip act	Nr. act/ data	Emitent	
SOCIETATEA VIM FARM WEST SRL			39655812	Jud. ARAD, Com. Ususau, Loc. Ususau, Strada ORSOVANr. 2, Ap. 5	1/1	TEREN		Conventie	Act notarial	313 / 29.01.2021	NP Terovan Maria Magdalena	


3. SARCINI / DEZMEMBRĂMINTE

Titular			Data nașterii/ CUI	Domiciliu/ Sediu	Tipul sarcinii sau al dezmembrămintelor dreptului de proprietate	Cotă parte	Identificator entitate asociată	Act juridic			Valoare ipotecă	Tip monedă
Nume/ Denumire	Inițiala tatălui	Prenume						Tip act	Nr. act/ data	Emitent		

4. NOTĂRI, PROCESE, INTERDICȚII

Tipul notării	Tip act	Nr. act/ data	Emitent	Identificator entitate asociată	Imobil împrejmuit / neîmprejmuit	Imobil contestat / necontestat	Alte observații
					N		

5. OBSERVAȚII



REGISTRUL CADASTRAL AL IMOBILELOR

UAT: Ususau

Sector cadastral nr.: 15

Zona cooperativizată/necooperativizată: Co

1. DESCRIEREA IMOBILULUI

DATE TEREN											DATE CONSTRUCȚII					
Identificator teren	Adresă imobil	Număr cadastral	Nr. CF	Suprafața măsurată	Intravilan/ Extravilan (I/E)	Nr. top.	Nr. tarla	Nr. parcelă	Categorie folosință	Suprafață parcelă	Identificator construcție	Cod grupă destinație	Suprafață construită	Nr. niveluri	Nr. CF	Constr. cu acte (DA/NU)
7985	Jud. ARAD, Com. Ususau	1006	301953	2900	E		105	1145/1/2	A	2900						

2. PROPRIETATEA / POSESIA

Titularul dreptului/posesiei			Data nașterii/ CUI	Domiciliu/ Sediul	Cotă parte	Identificator entitate asociată	Cotă parte teren	Mod de dobândire	Act juridic			Obs. privitoare la proprietar
Nume/ Denumire	Inițiala tatălui	Prenume							Tip act	Nr. act/ data	Emitent	
S.C. AGRO PRIMULA S.R.L.			16126278	Jud. ARAD, Com. Ususau, Loc. Ususau	1/1	TEREN		Convenție	Act notarial	65 / 01.11.2012	DEHELEAN SILVIU	

3. SARCINI / DEZMEMBRĂMINTE

Titular			Data nașterii/ CUI	Domiciliu/ Sediul	Tipul sarcinii sau al dezmembrămintelor dreptului de proprietate	Cotă parte	Identificator entitate asociată	Act juridic			Valoare ipotecă	Tip monedă
Nume/ Denumire	Inițiala tatălui	Prenume						Tip act	Nr. act/ data	Emitent		

4. NOTĂRI, PROCESE, INTERDICȚII

Tipul notării	Tip act	Nr. act/ data	Emitent	Identificator entitate asociată	Imobil împrejmuit / neîmprejmuit	Imobil contestat / necontestat	Alte observații
					N		

5. OBSERVAȚII



REGISTRUL CADASTRAL AL IMOBILELOR

UAT: Ususau

Sector cadastral nr.: 15

Zona cooperativizată/necooperativizată: Co

1. DESCRIEREA IMOBILULUI

DATE TEREN											DATE CONSTRUCȚII					
Identificator teren	Adresă imobil	Număr cadastral	Nr. CF	Suprafața măsurată	Intravilan/ Extravilan (I/E)	Nr. top.	Nr. tarla	Nr. parcelă	Categorie folosință	Suprafață parcelă	Identificator construcție	Cod grupă destinație	Suprafață construită	Nr. niveluri	Nr. CF	Constr. cu acte (DA/NU)
7986	Jud. ARAD, Com. Ususau	927	301505	5600	E		105	1145/1/1	A	5600						

2. PROPRIETATEA / POSESIA

Titularul dreptului/posesiei			Data nașterii/ CUI	Domiciliu/ Sediu	Cotă parte	Identificator entitate asociată	Cotă parte teren	Mod de dobândire	Act juridic			Obs. privitoare la proprietar
Nume/ Denumire	Inițiala tatălui	Prenume							Tip act	Nr. act/ data	Emitent	
S.C. AGRO PRIMULA S.R.L.			16126278	Jud. ARAD, Com. Ususau, Loc. Ususau	1/1	TEREN		Conventie	Act notarial	830 / 11.09.2012	DEHELEAN SILVIU	

3. SARCINI / DEZMEMBRĂMINTE

Titular			Data nașterii/ CUI	Domiciliu/ Sediu	Tipul sarcinii sau al dezmembrămintelor dreptului de proprietate	Cotă parte	Identificator entitate asociată	Act juridic			Valoare ipotecă	Tip monedă
Nume/ Denumire	Inițiala tatălui	Prenume						Tip act	Nr. act/ data	Emitent		

4. NOTĂRI, PROCESE, INTERDICȚII

Tipul notării	Tip act	Nr. act/ data	Emitent	Identificator entitate asociată	Imobil împrejmuit / neîmprejmuit	Imobil contestat / necontestat	Alte observații
					N		

5. OBSERVAȚII



REGISTRUL CADASTRAL AL IMOBILELOR

UAT: Ususau

Sector cadastral nr.: 15

Zona cooperativizată/necooperativizată: Co

1. DESCRIEREA IMOBILULUI

DATE TEREN											DATE CONSTRUCȚII					
Identificator teren	Adresă imobil	Număr cadastral	Nr. CF	Suprafața măsurată	Intravilan/ Extravilan (I/E)	Nr. top.	Nr. tarla	Nr. parcelă	Categorie folosință	Suprafață parcelă	Identificator construcție	Cod grupă destinație	Suprafață construită	Nr. niveluri	Nr. CF	Constr. cu acte (DA/NU)
7987	Jud. ARAD, Com. Ususau	300300	300300	2900	E		105	1145/3/3	A	2900						

2. PROPRIETATEA / POSESIA

Titularul dreptului/posesiei			Data nașterii/ CUI	Domiciliu/ Sediul	Cotă parte	Identificator entitate asociată	Cotă parte teren	Mod de dobândire	Act juridic			Obs. privitoare la proprietar
Nume/ Denumire	Inițiala tatălui	Prenume							Tip act	Nr. act/ data	Emitent	
S.C. AGRO PRIMULA S.R.L.			16126278	Jud. ARAD, Com. Ususau, Loc. Ususau	1/1	TEREN		Convenție	Act notarial	66 / 01.11.2012	DEHELEAN SILVIU	

3. SARCINI / DEZMEMBRĂMINTE

Titular			Data nașterii/ CUI	Domiciliu/ Sediul	Tipul sarcinii sau al dezmembrămintelor dreptului de proprietate	Cotă parte	Identificator entitate asociată	Act juridic			Valoare ipotecă	Tip monedă
Nume/ Denumire	Inițiala tatălui	Prenume						Tip act	Nr. act/ data	Emitent		

4. NOTĂRI, PROCESE, INTERDICȚII

Tipul notării	Tip act	Nr. act/ data	Emitent	Identificator entitate asociată	Imobil împrejmuit / neîmprejmuit	Imobil contestat / necontestat	Alte observații
					N		

5. OBSERVAȚII



REGISTRUL CADASTRAL AL IMOBILELOR

UAT: Ususau

Sector cadastral nr.: 15

Zona cooperativizată/necooperativizată: Co

1. DESCRIEREA IMOBILULUI

DATE TEREN											DATE CONSTRUCȚII					
Identificator teren	Adresă imobil	Număr cadastral	Nr. CF	Suprafața măsurată	Intravilan/ Extravilan (I/E)	Nr. top.	Nr. tarla	Nr. parcelă	Categorie folosință	Suprafață parcelă	Identificator construcție	Cod grupă destinație	Suprafață construită	Nr. niveluri	Nr. CF	Constr. cu acte (DA/NU)
7988	Jud. ARAD, Com. Ususau			2900	E		105	1145/3/2	A	2900						

2. PROPRIETATEA / POSESIA

Titularul dreptului/posesiei			Data nașterii/ CUI	Domiciliu/ Sediul	Cotă parte	Identificator entitate asociată	Cotă parte teren	Mod de dobândire	Act juridic			Obs. privitoare la proprietar
Nume/ Denumire	Inițiala tatălui	Prenume							Tip act	Nr. act/ data	Emitent	
TRIPON		VASILE	-	Jud. ARAD, Com. Ususau, Loc. Ususau	1/1	TEREN		Reconstituire	Act administrativ	144574 / 31.01.2003	CJSDPAT ARAD	


3. SARCINI / DEZMEMBRĂMINTE

Titular			Data nașterii/ CUI	Domiciliu/ Sediul	Tipul sarcinii sau al dezmembrămintelor dreptului de proprietate	Cotă parte	Identificator entitate asociată	Act juridic			Valoare ipotecă	Tip monedă
Nume/ Denumire	Inițiala tatălui	Prenume						Tip act	Nr. act/ data	Emitent		

4. NOTĂRI, PROCESE, INTERDICȚII

Tipul notării	Tip act	Nr. act/ data	Emitent	Identificator entitate asociată	Imobil împrejmuit / neîmprejmuit	Imobil contestat / necontestat	Alte observații
					N		

5. OBSERVAȚII



REGISTRUL CADASTRAL AL IMOBILELOR

UAT: Ususau

Sector cadastral nr.: 15

Zona cooperativizată/necooperativizată: Co

1. DESCRIEREA IMOBILULUI

DATE TEREN											DATE CONSTRUCȚII					
Identificator teren	Adresă imobil	Număr cadastral	Nr. CF	Suprafața măsurată	Intravilan/ Extravilan (I/E)	Nr. top.	Nr. tarla	Nr. parcelă	Categorie folosință	Suprafață parcelă	Identificator construcție	Cod grupă destinație	Suprafață construită	Nr. niveluri	Nr. CF	Constr. cu acte la (DA/NU)
7989	Jud. ARAD, Com. Ususau			2900	E		105	1145/3/1	A	2900						

2. PROPRIETATEA / POSESIA

Titularul dreptului/posesiei			Data nașterii/ CUI	Domiciliu/ Sediul	Cotă parte	Identificator entitate asociată	Cotă parte teren	Mod de dobândire	Act juridic			Obs. privitoare la proprietar
Nume/ Denumire	Inițiala tatălui	Prenume							Tip act	Nr. act/ data	Emitent	
MARTIN		VIRGINIA	-	Jud. ARAD, Com. Ususau, Loc. Ususau	1/1	TEREN		Reconstituire	Act administrativ	145205 / 07.02.2003	CJSDPAT ARAD	


3. SARCINI / DEZMEMBRĂMINTE

Titular			Data nașterii/ CUI	Domiciliu/ Sediul	Tipul sarcinii sau al dezmembrămintelor dreptului de proprietate	Cotă parte	Identificator entitate asociată	Act juridic			Valoare ipotecă	Tip monedă
Nume/ Denumire	Inițiala tatălui	Prenume						Tip act	Nr. act/ data	Emitent		

4. NOTĂRI, PROCESE, INTERDICȚII

Tipul notării	Tip act	Nr. act/ data	Emitent	Identificator entitate asociată	Imobil împrejmuit / neîmprejmuit	Imobil contestat / necontestat	Alte observații
					N		

5. OBSERVAȚII



REGISTRUL CADASTRAL AL IMOBILELOR

UAT: Ususau

Sector cadastral nr.: 15

Zona cooperativizată/necooperativizată: Co

1. DESCRIEREA IMOBILULUI

DATE TEREN											DATE CONSTRUCȚII					
Identificator teren	Adresă imobil	Număr cadastral	Nr. CF	Suprafața măsurată	Intravilan/ Extravilan (I/E)	Nr. top.	Nr. tarla	Nr. parcelă	Categorie folosință	Suprafață parcelă	Identificator construcție	Cod grupă destinație	Suprafață construită	Nr. niveluri	Nr. CF	Constr. cu acte la (DA/NU)
7990	Jud. ARAD, Com. Ususau			14800	E		111	1173/31	A	14800						

2. PROPRIETATEA / POSESIA

Titularul dreptului/posesiei			Data nașterii/ CUI	Domiciliu/ Sediul	Cotă parte	Identificator entitate asociată	Cotă parte teren	Mod de dobândire	Act juridic			Obs. privitoare la proprietar
Nume/ Denumire	Inițiala tatălui	Prenume							Tip act	Nr. act/ data	Emitent	
NEIDENTIFICAT		NEIDENTIFICAT	00000000000000	Jud. ARAD, Com. Ususau, Loc. Ususau	1/1	TEREN		Lege	Act normativ	7 / 13.03.1996	PARLAMENTUL ROMÂNIEI	


3. SARCINI / DEZMEMBRĂMINTE

Titular			Data nașterii/ CUI	Domiciliu/ Sediul	Tipul sarcinii sau al dezmembrămintelor dreptului de proprietate	Cotă parte	Identificator entitate asociată	Act juridic			Valoare ipotecă	Tip monedă
Nume/ Denumire	Inițiala tatălui	Prenume						Tip act	Nr. act/ data	Emitent		

4. NOTĂRI, PROCESE, INTERDICȚII

Tipul notării	Tip act	Nr. act/ data	Emitent	Identificator entitate asociată	Imobil împrejmuit / neîmprejmuit	Imobil contestat / necontestat	Alte observații
Se notează mențiunea proprietar neidentificat, rezerva comisiei locale de fond funciar.	Act normativ	7 / 13.03.1996	PARLAMENTUL ROMÂNIEI	7990	N		

5. OBSERVAȚII



REGISTRUL CADASTRAL AL IMOBILELOR

UAT: Ususau

Sector cadastral nr.: 15

Zona cooperativizată/necooperativizată: Co

1. DESCRIEREA IMOBILULUI

DATE TEREN											DATE CONSTRUCȚII					
Identificat or teren	Adresă imobil	Număr cadastral	Nr. CF	Suprafața măsurată	Intravilan/ Extravilan (I/E)	Nr. top.	Nr. tarla	Nr. parcelă	Categorie folosință	Suprafață parcelă	Identificator construcție	Cod grupă destinație	Suprafață construită	Nr. niveluri	Nr. CF	Constr. cu acte (DA/NU)
7991	Jud. ARAD, Com. Ususau	300324	300324	5800	E		111	1173/30	A	5800						

2. PROPRIETATEA / POSESIA

Titularul dreptului/posesiei			Data nașterii/ CUI	Domiciliu/ Sediu	Cotă parte	Identificator entitate asociată	Cotă parte teren	Mod de dobândire	Act juridic			Obs. privitoare la proprietar
Nume/ Denumire	Inițiala tatălui	Prenume							Tip act	Nr. act/ data	Emitent	
S.C. AGRO PRIMULA S.R.L.			16126278	Jud. ARAD, Com. Ususau, Loc. Ususau	1/1	TEREN		Conventie	Act notarial	43 / 16.01.2013	DEHELEAN SILVIU	

3. SARCINI / DEZMEMBRĂMINTE

Titular			Data nașterii/ CUI	Domiciliu/ Sediu	Tipul sarcinii sau al dezmembrămintelor dreptului de proprietate	Cotă parte	Identificator entitate asociată	Act juridic			Valoare ipotecă	Tip monedă
Nume/ Denumire	Inițiala tatălui	Prenume						Tip act	Nr. act/ data	Emitent		

4. NOTĂRI, PROCESE, INTERDICȚII

Tipul notării	Tip act	Nr. act/ data	Emitent	Identificator entitate asociată	Imobil împrejmuit / neîmprejmuit	Imobil contestat / necontestat	Alte observații
					N		

5. OBSERVAȚII



REGISTRUL CADASTRAL AL IMOBILELOR

UAT: Ususau

Sector cadastral nr.: 15

Zona cooperativizată/necooperativizată: Co

1. DESCRIEREA IMOBILULUI

DATE TEREN											DATE CONSTRUCȚII					
Identificat or teren	Adresă imobil	Număr cadastral	Nr. CF	Suprafața măsurată	Intravilan/ Extravilan (I/E)	Nr. top.	Nr. tarla	Nr. parcelă	Categorie folosință	Suprafață parcelă	Identificator construcție	Cod grupă destinație	Suprafață construită	Nr. niveluri	Nr. CF	Constr. cu acte (DA/NU)
7992	Jud. ARAD, Com. Ususau			5800	E		111	1173/29	A	5800						

2. PROPRIETATEA / POSESIA

Titularul dreptului/posesiei			Data nașterii/ CUI	Domiciliu/ Sediu	Cotă parte	Identificator entitate asociată	Cotă parte teren	Mod de dobândire	Act juridic			Obs. privitoare la proprietar
Nume/ Denumire	Inițiala tatălui	Prenume							Tip act	Nr. act/ data	Emitent	
OBRAD		SILVIUS	28.11.1967	Jud. ARAD, Com. Ususau, Loc. Ususau	1/1	TEREN		Sucesiune	Act notarial	346 / 09.09.2003	BNP BENCEU MARIA	

3. SARCINI / DEZMEMBRĂMINTE

Titular			Data nașterii/ CUI	Domiciliu/ Sediu	Tipul sarcinii sau al dezmembrămintelor dreptului de proprietate	Cotă parte	Identificator entitate asociată	Act juridic			Valoare ipotecă	Tip monedă
Nume/ Denumire	Inițiala tatălui	Prenume						Tip act	Nr. act/ data	Emitent		

4. NOTĂRI, PROCESE, INTERDICȚII

Tipul notării	Tip act	Nr. act/ data	Emitent	Identificator entitate asociată	Imobil împrejmuit / neîmprejmuit	Imobil contestat / necontestat	Alte observații
					N		

5. OBSERVAȚII



REGISTRUL CADASTRAL AL IMOBILELOR

UAT: Ususau

Sector cadastral nr.: 15

Zona cooperativizată/necooperativizată: Co

1. DESCRIEREA IMOBILULUI

DATE TEREN											DATE CONSTRUCȚII					
Identificator teren	Adresă imobil	Număr cadastral	Nr. CF	Suprafața măsurată	Intravilan/ Extravilan (I/E)	Nr. top.	Nr. tarla	Nr. parcelă	Categorie folosință	Suprafață parcelă	Identificator construcție	Cod grupă destinație	Suprafață construită	Nr. niveluri	Nr. CF	Constr. cu acte la (DA/NU)
7993	Jud. ARAD, Com. Ususau			5800	E		111	1173/28	A	5800						

2. PROPRIETATEA / POSESIA

Titularul dreptului/posesiei			Data nașterii/ CUI	Domiciliu/ Sediul	Cotă parte	Identificator entitate asociată	Cotă parte teren	Mod de dobândire	Act juridic			Obs. privitoare la proprietar
Nume/ Denumire	Inițiala tatălui	Prenume							Tip act	Nr. act/ data	Emitent	
DRAGOI		MARIUS-EUGEN	19.03.1966	Jud. ARAD, Com. Ususau, Loc. Ususau	1/1	TEREN		Sucesiune	Act notarial	50 / 06.07.2020	BN HADRIAN HORATIU TOADE	

3. SARCINI / DEZMEMBRĂMINTE

Titular			Data nașterii/ CUI	Domiciliu/ Sediul	Tipul sarcinii sau al dezmembrămintelor dreptului de proprietate	Cotă parte	Identificator entitate asociată	Act juridic			Valoare ipotecă	Tip monedă
Nume/ Denumire	Inițiala tatălui	Prenume						Tip act	Nr. act/ data	Emitent		

4. NOTĂRI, PROCESE, INTERDICȚII

Tipul notării	Tip act	Nr. act/ data	Emitent	Identificator entitate asociată	Imobil împrejmuit / neîmprejmuit	Imobil contestat / necontestat	Alte observații
					N		

5. OBSERVAȚII



REGISTRUL CADASTRAL AL IMOBILELOR

UAT: Ususau

Sector cadastral nr.: 15

Zona cooperativizată/necooperativizată: Co

1. DESCRIEREA IMOBILULUI

DATE TEREN											DATE CONSTRUCȚII					
Identificator teren	Adresă imobil	Număr cadastral	Nr. CF	Suprafața măsurată	Intravilan/ Extravilan (I/E)	Nr. top.	Nr. tarla	Nr. parcelă	Categorie folosință	Suprafață parcelă	Identificator construcție	Cod grupă destinație	Suprafață construită	Nr. niveluri	Nr. CF	Constr. cu acte (DA/NU)
7994	Jud. ARAD, Com. Ususau			5800	E		111	1173/27	A	5800						

2. PROPRIETATEA / POSESIA

Titularul dreptului/posesiei			Data nașterii/ CUI	Domiciliu/ Sediu	Cotă parte	Identificator entitate asociată	Cotă parte teren	Mod de dobândire	Act juridic			Obs. privitoare la proprietar
Nume/ Denumire	Inițiala tatălui	Prenume							Tip act	Nr. act/ data	Emitent	
RISTA		AURICA	04.03.1947	Jud. ARAD, Com. Ususau, Loc. Zabalt, Nr. 132	1/1	TEREN		Sucesiune	Act notarial	412 / 08.12.2006	BNP BENCEU MARIA	


3. SARCINI / DEZMEMBRĂMINTE

Titular			Data nașterii/ CUI	Domiciliu/ Sediu	Tipul sarcinii sau al dezmembrămintelor dreptului de proprietate	Cotă parte	Identificator entitate asociată	Act juridic			Valoare ipotecă	Tip monedă
Nume/ Denumire	Inițiala tatălui	Prenume						Tip act	Nr. act/ data	Emitent		

4. NOTĂRI, PROCESE, INTERDICȚII

Tipul notării	Tip act	Nr. act/ data	Emitent	Identificator entitate asociată	Imobil împrejmuit / neîmprejmuit	Imobil contestat / necontestat	Alte observații
					N		

5. OBSERVAȚII



REGISTRUL CADASTRAL AL IMOBILELOR

UAT: Ususau

Sector cadastral nr.: 15

Zona cooperativizată/necooperativizată: Co

1. DESCRIEREA IMOBILULUI

DATE TEREN											DATE CONSTRUCȚII					
Identificat or teren	Adresă imobil	Număr cadastral	Nr. CF	Suprafața măsurată	Intravilan/ Extravilan (I/E)	Nr. top.	Nr. tarla	Nr. parcelă	Categorie folosință	Suprafață parcelă	Identificator construcție	Cod grupă destinație	Suprafață construită	Nr. niveluri	Nr. CF	Constr. cu acte (DA/NU)
7995	Jud. ARAD, Com. Ususau	301902	301902	2900	E		111	1173/26	A	2900						

2. PROPRIETATEA / POSESIA

Titularul dreptului/posesiei			Data nașterii/ CUI	Domiciliu/ Sediu	Cotă parte	Identificator entitate asociată	Cotă parte teren	Mod de dobândire	Act juridic			Obs. privitoare la proprietar
Nume/ Denumire	Inițiala tatălui	Prenume							Tip act	Nr. act/ data	Emitent	
SOCIETATEA VIM FARM WEST SRL			39655812	Jud. ARAD, Com. Ususau, Loc. Ususau, Strada ORSOVANr. 2, Ap. 5	1/1	TEREN		Conventie	Act notarial	318 / 29.01.2021	NP Terovan Maria Magdalena	


3. SARCINI / DEZMEMBRĂMINTE

Titular			Data nașterii/ CUI	Domiciliu/ Sediu	Tipul sarcinii sau al dezmembrămintelor dreptului de proprietate	Cotă parte	Identificator entitate asociată	Act juridic			Valoare ipotecă	Tip monedă
Nume/ Denumire	Inițiala tatălui	Prenume						Tip act	Nr. act/ data	Emitent		

4. NOTĂRI, PROCESE, INTERDICȚII

Tipul notării	Tip act	Nr. act/ data	Emitent	Identificator entitate asociată	Imobil împrejmuit / neîmprejmuit	Imobil contestat / necontestat	Alte observații
					N		

5. OBSERVAȚII



REGISTRUL CADASTRAL AL IMOBILELOR

UAT: Ususau

Sector cadastral nr.: 15

Zona cooperativizată/necooperativizată: Co

1. DESCRIEREA IMOBILULUI

DATE TEREN											DATE CONSTRUCȚII					
Identificator teren	Adresă imobil	Număr cadastral	Nr. CF	Suprafața măsurată	Intravilan/ Extravilan (I/E)	Nr. top.	Nr. tarla	Nr. parcelă	Categorie folosință	Suprafață parcelă	Identificator construcție	Cod grupă destinație	Suprafață construită	Nr. niveluri	Nr. CF	Constr. cu acte (DA/NU)
7996	Jud. ARAD, Com. Ususau			5800	E		111	1173/25	A	5800						

2. PROPRIETATEA / POSESIA

Titularul dreptului/posesiei			Data nașterii/ CUI	Domiciliu/ Sediul	Cotă parte	Identificator entitate asociată	Cotă parte teren	Mod de dobândire	Act juridic			Obs. privitoare la proprietar
Nume/ Denumire	Inițiala tatălui	Prenume							Tip act	Nr. act/ data	Emitent	
RADMANASTEAN		VIOREL	-	Jud. ARAD, Com. Ususau, Loc. Ususau	1/1	TEREN		Reconstituire	Act administrativ	95945 / 31.01.2003	CJSDPAT ARAD	

3. SARCINI / DEZMEMBRĂMINTE

Titular			Data nașterii/ CUI	Domiciliu/ Sediul	Tipul sarcinii sau al dezmembrămintelor dreptului de proprietate	Cotă parte	Identificator entitate asociată	Act juridic			Valoare ipotecă	Tip monedă
Nume/ Denumire	Inițiala tatălui	Prenume						Tip act	Nr. act/ data	Emitent		

4. NOTĂRI, PROCESE, INTERDICȚII

Tipul notării	Tip act	Nr. act/ data	Emitent	Identificator entitate asociată	Imobil împrejmuit / neîmprejmuit	Imobil contestat / necontestat	Alte observații
					N		

5. OBSERVAȚII



REGISTRUL CADASTRAL AL IMOBILELOR

UAT: Ususau

Sector cadastral nr.: 15

Zona cooperativizată/necooperativizată: Co

1. DESCRIEREA IMOBILULUI

DATE TEREN											DATE CONSTRUCȚII					
Identificator teren	Adresă imobil	Număr cadastral	Nr. CF	Suprafața măsurată	Intravilan/ Extravilan (I/E)	Nr. top.	Nr. tarla	Nr. parcelă	Categorie folosință	Suprafață parcelă	Identificator construcție	Cod grupă destinație	Suprafață construită	Nr. niveluri	Nr. CF	Constr. cu acte (DA/NU)
7997	Jud. ARAD, Com. Ususau			2200	E		111	1173/24	A	2200						

2. PROPRIETATEA / POSESIA

Titularul dreptului/posesiei			Data nașterii/ CUI	Domiciliu/ Sediul	Cotă parte	Identificator entitate asociată	Cotă parte teren	Mod de dobândire	Act juridic			Obs. privitoare la proprietar
Nume/ Denumire	Inițiala tatălui	Prenume							Tip act	Nr. act/ data	Emitent	
MARTIN		GHEORGHE	-	Jud. ARAD, Com. Ususau, Loc. Ususau	1/1	TEREN		Reconstituire	Act administrativ	95936 / 31.01.2003	CJSDPAT ARAD	

3. SARCINI / DEZMEMBRĂMINTE

Titular			Data nașterii/ CUI	Domiciliu/ Sediul	Tipul sarcinii sau al dezmembrămintelor dreptului de proprietate	Cotă parte	Identificator entitate asociată	Act juridic			Valoare ipotecă	Tip monedă
Nume/ Denumire	Inițiala tatălui	Prenume						Tip act	Nr. act/ data	Emitent		

4. NOTĂRI, PROCESE, INTERDICȚII

Tipul notării	Tip act	Nr. act/ data	Emitent	Identificator entitate asociată	Imobil împrejmuit / neîmprejmuit	Imobil contestat / necontestat	Alte observații
					N		

5. OBSERVAȚII



REGISTRUL CADASTRAL AL IMOBILELOR

UAT: Ususau

Sector cadastral nr.: 15

Zona cooperativizată/necooperativizată: Co

1. DESCRIEREA IMOBILULUI

DATE TEREN											DATE CONSTRUCȚII					
Identificator teren	Adresă imobil	Număr cadastral	Nr. CF	Suprafața măsurată	Intravilan/ Extravilan (I/E)	Nr. top.	Nr. tarla	Nr. parcelă	Categorie folosință	Suprafață parcelă	Identificator construcție	Cod grupă destinație	Suprafață construită	Nr. niveluri	Nr. CF	Constr. cu acte la (DA/NU)
7998	Jud. ARAD, Com. Ususau	300381	300381	2900	E		111	1173/23	A	2900						

2. PROPRIETATEA / POSESIA

Titularul dreptului/posesiei			Data nașterii/ CUI	Domiciliu/ Sediul	Cotă parte	Identificator entitate asociată	Cotă parte teren	Mod de dobândire	Act juridic			Obs. privitoare la proprietar
Nume/ Denumire	Inițiala tatălui	Prenume							Tip act	Nr. act/ data	Emitent	
S.C. AGRO PRIMULA S.R.L.			16126278	Jud. ARAD, Com. Ususau, Loc. Ususau	1/1	TEREN		Convenție	Act normativ	102 / 07.11.2012	DEHELEAN SILVIU	


3. SARCINI / DEZMEMBRĂMINTE

Titular			Data nașterii/ CUI	Domiciliu/ Sediul	Tipul sarcinii sau al dezmembrămintelor dreptului de proprietate	Cotă parte	Identificator entitate asociată	Act juridic			Valoare ipotecă	Tip monedă
Nume/ Denumire	Inițiala tatălui	Prenume						Tip act	Nr. act/ data	Emitent		

4. NOTĂRI, PROCESE, INTERDICȚII

Tipul notării	Tip act	Nr. act/ data	Emitent	Identificator entitate asociată	Imobil împrejmuit / neîmprejmuit	Imobil contestat / necontestat	Alte observații
					N		

5. OBSERVAȚII



REGISTRUL CADASTRAL AL IMOBILELOR

UAT: Ususau

Sector cadastral nr.: 15

Zona cooperativizată/necooperativizată: Co

1. DESCRIEREA IMOBILULUI

DATE TEREN											DATE CONSTRUCȚII					
Identificator teren	Adresă imobil	Număr cadastral	Nr. CF	Suprafața măsurată	Intravilan/ Extravilan (I/E)	Nr. top.	Nr. tarla	Nr. parcelă	Categorie folosință	Suprafață parcelă	Identificator construcție	Cod grupă destinație	Suprafață construită	Nr. niveluri	Nr. CF	Constr. cu acte (DA/NU)
7999	Jud. ARAD, Com. Ususau	302014	302014	2900	E		111	1173/22	A	2900						

2. PROPRIETATEA / POSESIA

Titularul dreptului/posesiei			Data nașterii/ CUI	Domiciliu/ Sediul	Cotă parte	Identificator entitate asociată	Cotă parte teren	Mod de dobândire	Act juridic			Obs. privitoare la proprietar
Nume/ Denumire	Inițiala tatălui	Prenume							Tip act	Nr. act/ data	Emitent	
S.C. AGRO PRIMULA S.R.L.			16126278	Jud. ARAD, Com. Ususau, Loc. Ususau	1/1	TEREN		Convenție	Act notarial	50 / 25.01.2013	NAGY MANUELA-CRISTINA	


3. SARCINI / DEZMEMBRĂMINTE

Titular			Data nașterii/ CUI	Domiciliu/ Sediul	Tipul sarcinii sau al dezmembrămintelor dreptului de proprietate	Cotă parte	Identificator entitate asociată	Act juridic			Valoare ipotecă	Tip monedă
Nume/ Denumire	Inițiala tatălui	Prenume						Tip act	Nr. act/ data	Emitent		

4. NOTĂRI, PROCESE, INTERDICȚII

Tipul notării	Tip act	Nr. act/ data	Emitent	Identificator entitate asociată	Imobil împrejmuit / neîmprejmuit	Imobil contestat / necontestat	Alte observații
					N		

5. OBSERVAȚII



REGISTRUL CADASTRAL AL IMOBILELOR

UAT: Ususau

Sector cadastral nr.: 15

Zona cooperativizată/necooperativizată: Co

1. DESCRIEREA IMOBILULUI

DATE TEREN											DATE CONSTRUCȚII					
Identificator teren	Adresă imobil	Număr cadastral	Nr. CF	Suprafața măsurată	Intravilan/ Extravilan (I/E)	Nr. top.	Nr. tarla	Nr. parcelă	Categorie folosință	Suprafață parcelă	Identificator construcție	Cod grupă destinație	Suprafață construită	Nr. niveluri	Nr. CF	Constr. cu acte (DA/NU)
8000	Jud. ARAD, Com. Ususau			5800	E		111	1173/21	A	5800						

2. PROPRIETATEA / POSESIA

Titularul dreptului/posesiei			Data nașterii/ CUI	Domiciliu/ Sediul	Cotă parte	Identificator entitate asociată	Cotă parte teren	Mod de dobândire	Act juridic			Obs. privitoare la proprietar
Nume/ Denumire	Inițiala tatălui	Prenume							Tip act	Nr. act/ data	Emitent	
NICOLA		IOAN	-	Jud. ARAD, Com. Ususau, Loc. Ususau	1/1	TEREN	Reconstituire	Act administrativ	144810 / 07.02.2003	CJSDPAT ARAD		
SCURTU		CORNELIA	-	Jud. ARAD, Com. Ususau, Loc. Ususau								


3. SARCINI / DEZMEMBRĂMINTE

Titular			Data nașterii/ CUI	Domiciliu/ Sediul	Tipul sarcinii sau al dezmembrămintelor dreptului de proprietate	Cotă parte	Identificator entitate asociată	Act juridic			Valoare ipotecă	Tip monedă
Nume/ Denumire	Inițiala tatălui	Prenume						Tip act	Nr. act/ data	Emitent		

4. NOTĂRI, PROCESE, INTERDICȚII

Tipul notării	Tip act	Nr. act/ data	Emitent	Identificator entitate asociată	Imobil împrejmuit / neîmprejmuit	Imobil contestat / necontestat	Alte observații
					N		

5. OBSERVAȚII



REGISTRUL CADASTRAL AL IMOBILELOR

UAT: Ususau

Sector cadastral nr.: 15

Zona cooperativizată/necooperativizată: Co

1. DESCRIEREA IMOBILULUI

DATE TEREN											DATE CONSTRUCȚII					
Identificator teren	Adresă imobil	Număr cadastral	Nr. CF	Suprafața măsurată	Intravilan/ Extravilan (I/E)	Nr. top.	Nr. tarla	Nr. parcelă	Categorie folosință	Suprafață parcelă	Identificator construcție	Cod grupă destinație	Suprafață construită	Nr. niveluri	Nr. CF	Constr. cu acte la (DA/NU)
8001	Jud. ARAD, Com. Ususau	300407	300407	3600	E		111	1173/20	A	3600						

2. PROPRIETATEA / POSESIA

Titularul dreptului/posesiei			Data nașterii/ CUI	Domiciliu/ Sediul	Cotă parte	Identificator entitate asociată	Cotă parte teren	Mod de dobândire	Act juridic			Obs. privitoare la proprietar
Nume/ Denumire	Inițiala tatălui	Prenume							Tip act	Nr. act/ data	Emitent	
S.C. AGRO PRIMULA S.R.L.			16126278	Jud. ARAD, Com. Ususau, Loc. Ususau	1/1	TEREN		Conventie	Act notarial	102 / 07.11.2012	DEHELEAN SILVIU	

3. SARCINI / DEZMEMBRĂMINTE

Titular			Data nașterii/ CUI	Domiciliu/ Sediul	Tipul sarcinii sau al dezmembrămintelor dreptului de proprietate	Cotă parte	Identificator entitate asociată	Act juridic			Valoare ipotecă	Tip monedă
Nume/ Denumire	Inițiala tatălui	Prenume						Tip act	Nr. act/ data	Emitent		

4. NOTĂRI, PROCESE, INTERDICȚII

Tipul notării	Tip act	Nr. act/ data	Emitent	Identificator entitate asociată	Imobil împrejmuit / neîmprejmuit	Imobil contestat / necontestat	Alte observații
					N		

5. OBSERVAȚII



REGISTRUL CADASTRAL AL IMOBILELOR

UAT: Ususau

Sector cadastral nr.: 15

Zona cooperativizată/necooperativizată: Co

1. DESCRIEREA IMOBILULUI

DATE TEREN											DATE CONSTRUCȚII					
Identificator teren	Adresă imobil	Număr cadastral	Nr. CF	Suprafața măsurată	Intravilan/ Extravilan (I/E)	Nr. top.	Nr. tarla	Nr. parcelă	Categorie folosință	Suprafață parcelă	Identificator construcție	Cod grupă destinație	Suprafață construită	Nr. niveluri	Nr. CF	Constr. cu acte la (DA/NU)
8002	Jud. ARAD, Com. Ususau			2200	E		111	1173/19	A	2200						

2. PROPRIETATEA / POSESIA

Titularul dreptului/posesiei			Data nașterii/ CUI	Domiciliu/ Sediu	Cotă parte	Identificator entitate asociată	Cotă parte teren	Mod de dobândire	Act juridic			Obs. privitoare la proprietar
Nume/ Denumire	Inițiala tatălui	Prenume							Tip act	Nr. act/ data	Emitent	
PLEȘU		IONEL	-	Jud. ARAD, Com. Ususau, Loc. Ususau	1/1	TEREN		Reconstituire	Act administrativ	144784 / 31.01.2003	CJSDPAT ARAD	

3. SARCINI / DEZMEMBRĂMINTE

Titular			Data nașterii/ CUI	Domiciliu/ Sediu	Tipul sarcinii sau al dezmembrămintelor dreptului de proprietate	Cotă parte	Identificator entitate asociată	Act juridic			Valoare ipotecă	Tip monedă
Nume/ Denumire	Inițiala tatălui	Prenume						Tip act	Nr. act/ data	Emitent		

4. NOTĂRI, PROCESE, INTERDICȚII

Tipul notării	Tip act	Nr. act/ data	Emitent	Identificator entitate asociată	Imobil împrejmuit / neîmprejmuit	Imobil contestat / necontestat	Alte observații
					N		

5. OBSERVAȚII



REGISTRUL CADASTRAL AL IMOBILELOR

UAT: Ususau

Sector cadastral nr.: 15

Zona cooperativizată/necooperativizată: Co

1. DESCRIEREA IMOBILULUI

DATE TEREN											DATE CONSTRUCȚII					
Identificat or teren	Adresă imobil	Număr cadastral	Nr. CF	Suprafața măsurată	Intravilan/ Extravilan (I/E)	Nr. top.	Nr. tarla	Nr. parcelă	Categorie folosință	Suprafață parcelă	Identificator construcție	Cod grupă destinație	Suprafață construită	Nr. niveluri	Nr. CF	Constr. cu acte (DA/NU)
8003	Jud. ARAD, Com. Ususau			2900	E		111	1173/18	A	2900						

2. PROPRIETATEA / POSESIA

Titularul dreptului/posesiei			Data nașterii/ CUI	Domiciliu/ Sediu	Cotă parte	Identificator entitate asociată	Cotă parte teren	Mod de dobândire	Act juridic			Obs. privitoare la proprietar
Nume/ Denumire	Inițiala tatălui	Prenume							Tip act	Nr. act/ data	Emitent	
BRISC		DOINA	-	Jud. ARAD, Com. Ususau, Loc. Ususau	1/1	TEREN	Reconstituire	Act administrativ	145219 / 14.02.2003	CJSDPAT ARAD		
MARCU		IULIANA	-	Jud. ARAD, Com. Ususau, Loc. Ususau								


3. SARCINI / DEZMEMBRĂMINTE

Titular			Data nașterii/ CUI	Domiciliu/ Sediu	Tipul sarcinii sau al dezmembrămintelor dreptului de proprietate	Cotă parte	Identificator entitate asociată	Act juridic			Valoare ipotecă	Tip monedă
Nume/ Denumire	Inițiala tatălui	Prenume						Tip act	Nr. act/ data	Emitent		

4. NOTĂRI, PROCESE, INTERDICȚII

Tipul notării	Tip act	Nr. act/ data	Emitent	Identificator entitate asociată	Imobil împrejmuit / neîmprejmuit	Imobil contestat / necontestat	Alte observații
					N		

5. OBSERVAȚII



REGISTRUL CADASTRAL AL IMOBILELOR

UAT: Ususau

Sector cadastral nr.: 15

Zona cooperativizată/necooperativizată: Co

1. DESCRIEREA IMOBILULUI

DATE TEREN											DATE CONSTRUCȚII					
Identificator teren	Adresă imobil	Număr cadastral	Nr. CF	Suprafața măsurată	Intravilan/ Extravilan (I/E)	Nr. top.	Nr. tarla	Nr. parcelă	Categorie folosință	Suprafață parcelă	Identificator construcție	Cod grupă destinație	Suprafață construită	Nr. niveluri	Nr. CF	Constr. cu acte (DA/NU)
8004	Jud. ARAD, Com. Ususau			2900	E		111	1173/17	A	2900						

2. PROPRIETATEA / POSESIA

Titularul dreptului/posesiei			Data nașterii/ CUI	Domiciliu/ Sediu	Cotă parte	Identificator entitate asociată	Cotă parte teren	Mod de dobândire	Act juridic			Obs. privitoare la proprietar
Nume/ Denumire	Inițiala tatălui	Prenume							Tip act	Nr. act/ data	Emitent	
BALICI		LETITIA	30.07.1949	Jud. ARAD, Com. Ususau, Loc. Ususau	1/1	TEREN		Succesiune	Act notarial	24 / 09.04.2013	BNP TOADE CONSTANTIN	

3. SARCINI / DEZMEMBRĂMINTE

Titular			Data nașterii/ CUI	Domiciliu/ Sediu	Tipul sarcinii sau al dezmembrămintelor dreptului de proprietate	Cotă parte	Identificator entitate asociată	Act juridic			Valoare ipotecă	Tip monedă
Nume/ Denumire	Inițiala tatălui	Prenume						Tip act	Nr. act/ data	Emitent		

4. NOTĂRI, PROCESE, INTERDICȚII

Tipul notării	Tip act	Nr. act/ data	Emitent	Identificator entitate asociată	Imobil împrejmuit / neîmprejmuit	Imobil contestat / necontestat	Alte observații
					N		

5. OBSERVAȚII



REGISTRUL CADASTRAL AL IMOBILELOR

UAT: Ususau

Sector cadastral nr.: 15

Zona cooperativizată/necooperativizată: Co

1. DESCRIEREA IMOBILULUI

DATE TEREN											DATE CONSTRUCȚII					
Identificat or teren	Adresă imobil	Număr cadastral	Nr. CF	Suprafața măsurată	Intravilan/ Extravilan (I/E)	Nr. top.	Nr. tarla	Nr. parcelă	Categorie folosință	Suprafață parcelă	Identificator construcție	Cod grupă destinație	Suprafață construită	Nr. niveluri	Nr. CF	Constr. cu acte (DA/NU)
8005	Jud. ARAD, Com. Ususau	302017	302017	5800	E		111	1173/16	A	5800						

2. PROPRIETATEA / POSESIA

Titularul dreptului/posesiei			Data nașterii/ CUI	Domiciliu/ Sediul	Cotă parte	Identificator entitate asociată	Cotă parte teren	Mod de dobândire	Act juridic			Obs. privitoare la proprietar
Nume/ Denumire	Inițiala tatălui	Prenume							Tip act	Nr. act/ data	Emitent	
S.C. AGRO PRIMULA S.R.L.			16126278	Jud. ARAD, Com. Ususau, Loc. Ususau	1/1	TEREN		Convenție	Act notarial	50 / 25.01.2013	NAGY MANUELA- CRISTINA	


3. SARCINI / DEZMEMBRĂMINTE

Titular			Data nașterii/ CUI	Domiciliu/ Sediul	Tipul sarcinii sau al dezmembrămintelor dreptului de proprietate	Cotă parte	Identificator entitate asociată	Act juridic			Valoare ipotecă	Tip monedă
Nume/ Denumire	Inițiala tatălui	Prenume						Tip act	Nr. act/ data	Emitent		

4. NOTĂRI, PROCESE, INTERDICȚII

Tipul notării	Tip act	Nr. act/ data	Emitent	Identificator entitate asociată	Imobil împrejmuit / neîmprejmuit	Imobil contestat / necontestat	Alte observații
					N		

5. OBSERVAȚII



REGISTRUL CADASTRAL AL IMOBILELOR

UAT: Ususau

Sector cadastral nr.: 15

Zona cooperativizată/necooperativizată: Co

1. DESCRIEREA IMOBILULUI

DATE TEREN											DATE CONSTRUCȚII					
Identificat or teren	Adresă imobil	Număr cadastral	Nr. CF	Suprafața măsurată	Intravilan/ Extravilan (I/E)	Nr. top.	Nr. tarla	Nr. parcelă	Categorie folosință	Suprafață parcelă	Identificator construcție	Cod grupă destinație	Suprafață construită	Nr. niveluri	Nr. CF	Constr. cu acte (DA/NU)
8006	Jud. ARAD, Com. Ususau			5800	E		111	1173/15	A	5800						

2. PROPRIETATEA / POSESIA

Titularul dreptului/posesiei			Data nașterii/ CUI	Domiciliu/ Sediu	Cotă parte	Identificator entitate asociată	Cotă parte teren	Mod de dobândire	Act juridic			Obs. privitoare la proprietar
Nume/ Denumire	Inițiala tatălui	Prenume							Tip act	Nr. act/ data	Emitent	
BRISC		DOINA	-	Jud. ARAD, Com. Ususau, Loc. Ususau	1/1	TEREN	Reconstituire	Act administrativ	145219 / 14.02.2003	CJSDPAT ARAD		
MARCU		IULIANA	-	Jud. ARAD, Com. Ususau, Loc. Ususau								


3. SARCINI / DEZMEMBRĂMINTE

Titular			Data nașterii/ CUI	Domiciliu/ Sediu	Tipul sarcinii sau al dezmembrămintelor dreptului de proprietate	Cotă parte	Identificator entitate asociată	Act juridic			Valoare ipotecă	Tip monedă
Nume/ Denumire	Inițiala tatălui	Prenume						Tip act	Nr. act/ data	Emitent		

4. NOTĂRI, PROCESE, INTERDICȚII

Tipul notării	Tip act	Nr. act/ data	Emitent	Identificator entitate asociată	Imobil împrejmuit / neîmprejmuit	Imobil contestat / necontestat	Alte observații
					N		

5. OBSERVAȚII



REGISTRUL CADASTRAL AL IMOBILELOR

UAT: Ususau

Sector cadastral nr.: 15

Zona cooperativizată/necooperativizată: Co

1. DESCRIEREA IMOBILULUI

DATE TEREN											DATE CONSTRUCȚII					
Identificator teren	Adresă imobil	Număr cadastral	Nr. CF	Suprafața măsurată	Intravilan/ Extravilan (I/E)	Nr. top.	Nr. tarla	Nr. parcelă	Categorie folosință	Suprafață parcelă	Identificator construcție	Cod grupă destinație	Suprafață construită	Nr. niveluri	Nr. CF	Constr. cu acte la (DA/NU)
8007	Jud. ARAD, Com. Ususau			2900	E		111	1173/14	A	2900						

2. PROPRIETATEA / POSESIA

Titularul dreptului/posesiei			Data nașterii/ CUI	Domiciliu/ Sediul	Cotă parte	Identificator entitate asociată	Cotă parte teren	Mod de dobândire	Act juridic			Obs. privitoare la proprietar
Nume/ Denumire	Inițiala tatălui	Prenume							Tip act	Nr. act/ data	Emitent	
JUCU		ELENA	-	Jud. ARAD, Com. Ususau, Loc. Ususau	1/1	TEREN		Reconstituire	Act administrativ	144558 / 31.01.2003	CJSDPAT ARAD	

3. SARCINI / DEZMEMBRĂMINTE

Titular			Data nașterii/ CUI	Domiciliu/ Sediul	Tipul sarcinii sau al dezmembrămintelor dreptului de proprietate	Cotă parte	Identificator entitate asociată	Act juridic			Valoare ipotecă	Tip monedă
Nume/ Denumire	Inițiala tatălui	Prenume						Tip act	Nr. act/ data	Emitent		

4. NOTĂRI, PROCESE, INTERDICȚII

Tipul notării	Tip act	Nr. act/ data	Emitent	Identificator entitate asociată	Imobil împrejmuit / neîmprejmuit	Imobil contestat / necontestat	Alte observații
					N		

5. OBSERVAȚII



REGISTRUL CADASTRAL AL IMOBILELOR

UAT: Ususau

Sector cadastral nr.: 15

Zona cooperativizată/necooperativizată: Co

1. DESCRIEREA IMOBILULUI

DATE TEREN											DATE CONSTRUCȚII					
Identificat or teren	Adresă imobil	Număr cadastral	Nr. CF	Suprafața măsurată	Intravilan/ Extravilan (I/E)	Nr. top.	Nr. tarla	Nr. parcelă	Categorie folosință	Suprafață parcelă	Identificator construcție	Cod grupă destinație	Suprafață construită	Nr. niveluri	Nr. CF	Constr. cu acte (DA/NU)
8008	Jud. ARAD, Com. Ususau			2900	E		111	1173/13	A	2900						

2. PROPRIETATEA / POSESIA

Titularul dreptului/posesiei			Data nașterii/ CUI	Domiciliu/ Sediul	Cotă parte	Identificator entitate asociată	Cotă parte teren	Mod de dobândire	Act juridic			Obs. privitoare la proprietar
Nume/ Denumire	Inițiala tatălui	Prenume							Tip act	Nr. act/ data	Emitent	
RISTA		IONEL	16.07.1967	Jud. ARAD, Com. Ususau, Loc. Ususau, Nr. 132	1/1	TEREN	Convenție	Act notarial	652 / 08.03.2004	BN MARIA BENCEU		
RISTA		MARIOARA	-	Jud. ARAD, Com. Ususau, Loc. Ususau								


3. SARCINI / DEZMEMBRĂMINTE

Titular			Data nașterii/ CUI	Domiciliu/ Sediul	Tipul sarcinii sau al dezmembrămintelor dreptului de proprietate	Cotă parte	Identificator entitate asociată	Act juridic			Valoare ipotecă	Tip monedă
Nume/ Denumire	Inițiala tatălui	Prenume						Tip act	Nr. act/ data	Emitent		

4. NOTĂRI, PROCESE, INTERDICȚII

Tipul notării	Tip act	Nr. act/ data	Emitent	Identificator entitate asociată	Imobil împrejmuit / neîmprejmuit	Imobil contestat / necontestat	Alte observații
					N		

5. OBSERVAȚII



REGISTRUL CADASTRAL AL IMOBILELOR

UAT: Ususau

Sector cadastral nr.: 15

Zona cooperativizată/necooperativizată: Co

1. DESCRIEREA IMOBILULUI

DATE TEREN											DATE CONSTRUCȚII					
Identificat or teren	Adresă imobil	Număr cadastral	Nr. CF	Suprafața măsurată	Intravilan/ Extravilan (I/E)	Nr. top.	Nr. tarla	Nr. parcelă	Categorie folosință	Suprafață parcelă	Identificator construcție	Cod grupă destinație	Suprafață construită	Nr. niveluri	Nr. CF	Constr. cu acte (DA/NU)
8009	Jud. ARAD, Com. Ususau			2900	E		111	1173/12	A	2900						

2. PROPRIETATEA / POSESIA

Titularul dreptului/posesiei			Data nașterii/ CUI	Domiciliu/ Sediu	Cotă parte	Identificator entitate asociată	Cotă parte teren	Mod de dobândire	Act juridic			Obs. privitoare la proprietar
Nume/ Denumire	Inițiala tatălui	Prenume							Tip act	Nr. act/ data	Emitent	
RISTA		IONEL	16.07.1967	Jud. ARAD, Com. Ususau, Loc. Zabalt, Nr. 132	1/1	TEREN	Conventie	Act notarial	2238 / 18.11.2003	BN MARIA BENCEU		
RISTA		MARIANA	-	Jud. ARAD, Com. Ususau, Loc. Ususau								


3. SARCINI / DEZMEMBRĂMINTE

Titular			Data nașterii/ CUI	Domiciliu/ Sediu	Tipul sarcinii sau al dezmembrămintelor dreptului de proprietate	Cotă parte	Identificator entitate asociată	Act juridic			Valoare ipotecă	Tip monedă
Nume/ Denumire	Inițiala tatălui	Prenume						Tip act	Nr. act/ data	Emitent		

4. NOTĂRI, PROCESE, INTERDICȚII

Tipul notării	Tip act	Nr. act/ data	Emitent	Identificator entitate asociată	Imobil împrejmuit / neîmprejmuit	Imobil contestat / necontestat	Alte observații
					N		

5. OBSERVAȚII



REGISTRUL CADASTRAL AL IMOBILELOR

UAT: Ususau

Sector cadastral nr.: 15

Zona cooperativizată/necooperativizată: Co

1. DESCRIEREA IMOBILULUI

DATE TEREN											DATE CONSTRUCȚII					
Identificator teren	Adresă imobil	Număr cadastral	Nr. CF	Suprafața măsurată	Intravilan/ Extravilan (I/E)	Nr. top.	Nr. tarla	Nr. parcelă	Categorie folosință	Suprafață parcelă	Identificator construcție	Cod grupă destinație	Suprafață construită	Nr. niveluri	Nr. CF	Constr. cu acte (DA/NU)
8010	Jud. ARAD, Com. Ususau			2900	E		111	1173/11	A	2900						

2. PROPRIETATEA / POSESIA

Titularul dreptului/posesiei			Data nașterii/ CUI	Domiciliu/ Sediu	Cotă parte	Identificator entitate asociată	Cotă parte teren	Mod de dobândire	Act juridic			Obs. privitoare la proprietar
Nume/ Denumire	Inițiala tatălui	Prenume							Tip act	Nr. act/ data	Emitent	
MARTIN		VIRGINIA	-	Jud. ARAD, Com. Ususau, Loc. Ususau	1/1	TEREN		Reconstituire	Act administrativ	145205 / 07.02.2003	CJSDPAT ARAD	

3. SARCINI / DEZMEMBRĂMINTE

Titular			Data nașterii/ CUI	Domiciliu/ Sediu	Tipul sarcinii sau al dezmembrămintelor dreptului de proprietate	Cotă parte	Identificator entitate asociată	Act juridic			Valoare ipotecă	Tip monedă
Nume/ Denumire	Inițiala tatălui	Prenume						Tip act	Nr. act/ data	Emitent		

4. NOTĂRI, PROCESE, INTERDICȚII

Tipul notării	Tip act	Nr. act/ data	Emitent	Identificator entitate asociată	Imobil împrejmuit / neîmprejmuit	Imobil contestat / necontestat	Alte observații
					N		

5. OBSERVAȚII



REGISTRUL CADASTRAL AL IMOBILELOR

UAT: Ususau

Sector cadastral nr.: 15

Zona cooperativizată/necooperativizată: Co

1. DESCRIEREA IMOBILULUI

DATE TEREN											DATE CONSTRUCȚII					
Identificator teren	Adresă imobil	Număr cadastral	Nr. CF	Suprafața măsurată	Intravilan/ Extravilan (I/E)	Nr. top.	Nr. tarla	Nr. parcelă	Categorie folosință	Suprafață parcelă	Identificator construcție	Cod grupă destinație	Suprafață construită	Nr. niveluri	Nr. CF	Constr. cu acte la (DA/NU)
8011	Jud. ARAD, Com. Ususau			2900	E		111	1173/10	A	2900						

2. PROPRIETATEA / POSESIA

Titularul dreptului/posesiei			Data nașterii/ CUI	Domiciliu/ Sediu	Cotă parte	Identificator entitate asociată	Cotă parte teren	Mod de dobândire	Act juridic			Obs. privitoare la proprietar
Nume/ Denumire	Inițiala tatălui	Prenume							Tip act	Nr. act/ data	Emitent	
LAZĂR		LIVIU	-	Jud. ARAD, Com. Ususau, Loc. Ususau	1/1	TEREN		Reconstituire	Act administrativ	145204 / 07.02.2003	CJSDPAT ARAD	

3. SARCINI / DEZMEMBRĂMINTE

Titular			Data nașterii/ CUI	Domiciliu/ Sediu	Tipul sarcinii sau al dezmembrămintelor dreptului de proprietate	Cotă parte	Identificator entitate asociată	Act juridic			Valoare ipotecă	Tip monedă
Nume/ Denumire	Inițiala tatălui	Prenume						Tip act	Nr. act/ data	Emitent		

4. NOTĂRI, PROCESE, INTERDICȚII

Tipul notării	Tip act	Nr. act/ data	Emitent	Identificator entitate asociată	Imobil împrejmuit / neîmprejmuit	Imobil contestat / necontestat	Alte observații
					N		

5. OBSERVAȚII



REGISTRUL CADASTRAL AL IMOBILELOR

UAT: Ususau

Sector cadastral nr.: 15

Zona cooperativizată/necooperativizată: Co

1. DESCRIEREA IMOBILULUI

DATE TEREN											DATE CONSTRUCȚII					
Identificator teren	Adresă imobil	Număr cadastral	Nr. CF	Suprafața măsurată	Intravilan/ Extravilan (I/E)	Nr. top.	Nr. tarla	Nr. parcelă	Categorie folosință	Suprafață parcelă	Identificator construcție	Cod grupă destinație	Suprafață construită	Nr. niveluri	Nr. CF	Constr. cu acte (DA/NU)
8012	Jud. ARAD, Com. Ususau			2900	E		111	1173/9	A	2900						

2. PROPRIETATEA / POSESIA

Titularul dreptului/posesiei			Data nașterii/ CUI	Domiciliu/ Sediul	Cotă parte	Identificator entitate asociată	Cotă parte teren	Mod de dobândire	Act juridic			Obs. privitoare la proprietar
Nume/ Denumire	Inițiala tatălui	Prenume							Tip act	Nr. act/ data	Emitent	
NEIDENTIFICAT		NEIDENTIFICAT	00000000000000	Jud. ARAD, Com. Ususau, Loc. Ususau	1/1	TEREN		Lege	Act normativ	7 / 13.03.1996	PARLAMENTUL ROMÂNIEI	

3. SARCINI / DEZMEMBRĂMINTE

Titular			Data nașterii/ CUI	Domiciliu/ Sediul	Tipul sarcinii sau al dezmembrămintelor dreptului de proprietate	Cotă parte	Identificator entitate asociată	Act juridic			Valoare ipotecă	Tip monedă
Nume/ Denumire	Inițiala tatălui	Prenume						Tip act	Nr. act/ data	Emitent		

4. NOTĂRI, PROCESE, INTERDICȚII

Tipul notării	Tip act	Nr. act/ data	Emitent	Identificator entitate asociată	Imobil împrejmuit / neîmprejmuit	Imobil contestat / necontestat	Alte observații
Se notează mențiunea proprietar neidentificat, rezerva comisiei locale de fond funciar.	Act normativ	7 / 13.03.1996	PARLAMENTUL ROMÂNIEI	8012	N		

5. OBSERVAȚII



REGISTRUL CADASTRAL AL IMOBILELOR

UAT: Ususau

Sector cadastral nr.: 15

Zona cooperativizată/necooperativizată: Co

1. DESCRIEREA IMOBILULUI

DATE TEREN											DATE CONSTRUCȚII					
Identificator teren	Adresă imobil	Număr cadastral	Nr. CF	Suprafața măsurată	Intravilan/ Extravilan (I/E)	Nr. top.	Nr. tarla	Nr. parcelă	Categorie folosință	Suprafață parcelă	Identificator construcție	Cod grupă destinație	Suprafață construită	Nr. niveluri	Nr. CF	Constr. cu acte (DA/NU)
8013	Jud. ARAD, Com. Ususau			5800	E		111	1173/8	A	5800						

2. PROPRIETATEA / POSESIA

Titularul dreptului/posesiei			Data nașterii/ CUI	Domiciliu/ Sediu	Cotă parte	Identificator entitate asociată	Cotă parte teren	Mod de dobândire	Act juridic			Obs. privitoare la proprietar
Nume/ Denumire	Inițiala tatălui	Prenume							Tip act	Nr. act/ data	Emitent	
TOAGER		ANA	-	Jud. ARAD, Com. Ususau, Loc. Ususau	1/1	TEREN		Reconstituire	Act administrativ	144572 / 31.01.2003	CJSDPAT ARAD	

3. SARCINI / DEZMEMBRĂMINTE

Titular			Data nașterii/ CUI	Domiciliu/ Sediu	Tipul sarcinii sau al dezmembrămintelor dreptului de proprietate	Cotă parte	Identificator entitate asociată	Act juridic			Valoare ipotecă	Tip monedă
Nume/ Denumire	Inițiala tatălui	Prenume						Tip act	Nr. act/ data	Emitent		

4. NOTĂRI, PROCESE, INTERDICȚII

Tipul notării	Tip act	Nr. act/ data	Emitent	Identificator entitate asociată	Imobil împrejmuit / neîmprejmuit	Imobil contestat / necontestat	Alte observații
					N		

5. OBSERVAȚII



REGISTRUL CADASTRAL AL IMOBILELOR

UAT: Ususau

Sector cadastral nr.: 15

Zona cooperativizată/necooperativizată: Co

1. DESCRIEREA IMOBILULUI

DATE TEREN											DATE CONSTRUCȚII					
Identificator teren	Adresă imobil	Număr cadastral	Nr. CF	Suprafața măsurată	Intravilan/ Extravilan (I/E)	Nr. top.	Nr. tarla	Nr. parcelă	Categorie folosință	Suprafață parcelă	Identificator construcție	Cod grupă destinație	Suprafață construită	Nr. niveluri	Nr. CF	Constr. cu acte (DA/NU)
8014	Jud. ARAD, Com. Ususau	1061	301191	5800	E		111	1173/7	A	5800						

2. PROPRIETATEA / POSESIA

Titularul dreptului/posesiei			Data nașterii/ CUI	Domiciliu/ Sediu	Cotă parte	Identificator entitate asociată	Cotă parte teren	Mod de dobândire	Act juridic			Obs. privitoare la proprietar
Nume/ Denumire	Inițiala tatălui	Prenume							Tip act	Nr. act/ data	Emitent	
S.C. AGRO PRIMULA S.R.L.			16126278	Jud. ARAD, Com. Ususau, Loc. Ususau	1/1	TEREN		Conventie	Act notarial	525 / 06.06.2012	DEHELEAN CORNEL	

3. SARCINI / DEZMEMBRĂMINTE

Titular			Data nașterii/ CUI	Domiciliu/ Sediu	Tipul sarcinii sau al dezmembrămintelor dreptului de proprietate	Cotă parte	Identificator entitate asociată	Act juridic			Valoare ipotecă	Tip monedă
Nume/ Denumire	Inițiala tatălui	Prenume						Tip act	Nr. act/ data	Emitent		

4. NOTĂRI, PROCESE, INTERDICȚII

Tipul notării	Tip act	Nr. act/ data	Emitent	Identificator entitate asociată	Imobil împrejmuit / neîmprejmuit	Imobil contestat / necontestat	Alte observații
					N		

5. OBSERVAȚII



REGISTRUL CADASTRAL AL IMOBILELOR

UAT: Ususau

Sector cadastral nr.: 15

Zona cooperativizată/necooperativizată: Co

1. DESCRIEREA IMOBILULUI

DATE TEREN											DATE CONSTRUCȚII					
Identificat or teren	Adresă imobil	Număr cadastral	Nr. CF	Suprafața măsurată	Intravilan/ Extravilan (I/E)	Nr. top.	Nr. tarla	Nr. parcelă	Categorie folosință	Suprafață parcelă	Identificator construcție	Cod grupă destinație	Suprafață construită	Nr. niveluri	Nr. CF	Constr. cu acte (DA/NU)
8015	Jud. ARAD, Com. Ususau	302064	302064	2900	E		111	1173/6	A	2900						

2. PROPRIETATEA / POSESIA

Titularul dreptului/posesiei			Data nașterii/ CUI	Domiciliu/ Sediu	Cotă parte	Identificator entitate asociată	Cotă parte teren	Mod de dobândire	Act juridic			Obs. privitoare la proprietar
Nume/ Denumire	Inițiala tatălui	Prenume							Tip act	Nr. act/ data	Emitent	
MANOLACHE		ION	29.01.1961	Jud. ARAD, Com. Ususau, Loc. Ususau	1/1	TEREN	Conventie	Act notarial	30 / 23.01.2013	IORGA ADRIANA		
MANOLACHE		RODICA	08.12.1962	Jud. ARAD, Com. Ususau, Loc. Ususau								


3. SARCINI / DEZMEMBRĂMINTE

Titular			Data nașterii/ CUI	Domiciliu/ Sediu	Tipul sarcinii sau al dezmembrămintelor dreptului de proprietate	Cotă parte	Identificator entitate asociată	Act juridic			Valoare ipotecă	Tip monedă
Nume/ Denumire	Inițiala tatălui	Prenume						Tip act	Nr. act/ data	Emitent		

4. NOTĂRI, PROCESE, INTERDICȚII

Tipul notării	Tip act	Nr. act/ data	Emitent	Identificator entitate asociată	Imobil împrejmuit / neîmprejmuit	Imobil contestat / necontestat	Alte observații
					N		

5. OBSERVAȚII



REGISTRUL CADASTRAL AL IMOBILELOR

UAT: Ususau

Sector cadastral nr.: 15

Zona cooperativizată/necooperativizată: Co

1. DESCRIEREA IMOBILULUI

DATE TEREN											DATE CONSTRUCȚII					
Identificator teren	Adresă imobil	Număr cadastral	Nr. CF	Suprafața măsurată	Intravilan/ Extravilan (I/E)	Nr. top.	Nr. tarla	Nr. parcelă	Categorie folosință	Suprafață parcelă	Identificator construcție	Cod grupă destinație	Suprafață construită	Nr. niveluri	Nr. CF	Constr. cu acte la (DA/NU)
8016	Jud. ARAD, Com. Ususau			2900	E		111	1173/5	A	2900						

2. PROPRIETATEA / POSESIA

Titularul dreptului/posesiei			Data nașterii/ CUI	Domiciliu/ Sediu	Cotă parte	Identificator entitate asociată	Cotă parte teren	Mod de dobândire	Act juridic			Obs. privitoare la proprietar
Nume/ Denumire	Inițiala tatălui	Prenume							Tip act	Nr. act/ data	Emitent	
OPRESCU		MARIA	-	Jud. ARAD, Com. Ususau, Loc. Ususau	1/1	TEREN		Reconstituire	Act administrativ	145211 / 07.02.2003	CJSDPAT ARAD	

3. SARCINI / DEZMEMBRĂMINTE

Titular			Data nașterii/ CUI	Domiciliu/ Sediu	Tipul sarcinii sau al dezmembrămintelor dreptului de proprietate	Cotă parte	Identificator entitate asociată	Act juridic			Valoare ipotecă	Tip monedă
Nume/ Denumire	Inițiala tatălui	Prenume						Tip act	Nr. act/ data	Emitent		

4. NOTĂRI, PROCESE, INTERDICȚII

Tipul notării	Tip act	Nr. act/ data	Emitent	Identificator entitate asociată	Imobil împrejmuit / neîmprejmuit	Imobil contestat / necontestat	Alte observații
					N		

5. OBSERVAȚII



REGISTRUL CADASTRAL AL IMOBILELOR

UAT: Ususau

Sector cadastral nr.: 15

Zona cooperativizată/necooperativizată: Co

1. DESCRIEREA IMOBILULUI

DATE TEREN											DATE CONSTRUCȚII					
Identificator teren	Adresă imobil	Număr cadastral	Nr. CF	Suprafața măsurată	Intravilan/ Extravilan (I/E)	Nr. top.	Nr. tarla	Nr. parcelă	Categorie folosință	Suprafață parcelă	Identificator construcție	Cod grupă destinație	Suprafață construită	Nr. niveluri	Nr. CF	Constr. cu acte la (DA/NU)
8017	Jud. ARAD, Com. Ususau			2900	E		111	1173/4	A	2900						

2. PROPRIETATEA / POSESIA

Titularul dreptului/posesiei			Data nașterii/ CUI	Domiciliu/ Sediul	Cotă parte	Identificator entitate asociată	Cotă parte teren	Mod de dobândire	Act juridic			Obs. privitoare la proprietar
Nume/ Denumire	Inițiala tatălui	Prenume							Tip act	Nr. act/ data	Emitent	
MIȚULESCU		DANIELA	-	Jud. ARAD, Com. Ususau, Loc. Ususau	1/1	TEREN		Reconstituire	Act administrativ	95904 / 24.01.2003	CJSDPAT ARAD	

3. SARCINI / DEZMEMBRĂMINTE

Titular			Data nașterii/ CUI	Domiciliu/ Sediul	Tipul sarcinii sau al dezmembrămintelor dreptului de proprietate	Cotă parte	Identificator entitate asociată	Act juridic			Valoare ipotecă	Tip monedă
Nume/ Denumire	Inițiala tatălui	Prenume						Tip act	Nr. act/ data	Emitent		

4. NOTĂRI, PROCESE, INTERDICȚII

Tipul notării	Tip act	Nr. act/ data	Emitent	Identificator entitate asociată	Imobil împrejmuit / neîmprejmuit	Imobil contestat / necontestat	Alte observații
					N		

5. OBSERVAȚII



REGISTRUL CADASTRAL AL IMOBILELOR

UAT: Ususau

Sector cadastral nr.: 15

Zona cooperativizată/necooperativizată: Co

1. DESCRIEREA IMOBILULUI

DATE TEREN											DATE CONSTRUCȚII					
Identificat or teren	Adresă imobil	Număr cadastral	Nr. CF	Suprafața măsurată	Intravilan/ Extravilan (I/E)	Nr. top.	Nr. tarla	Nr. parcelă	Categorie folosință	Suprafață parcelă	Identificator construcție	Cod grupă destinație	Suprafață construită	Nr. niveluri	Nr. CF	Constr. cu acte (DA/NU)
8018	Jud. ARAD, Com. Ususau			2000	E		111	1173/3	A	2000						

2. PROPRIETATEA / POSESIA

Titularul dreptului/posesiei			Data nașterii/ CUI	Domiciliu/ Sediul	Cotă parte	Identificator entitate asociată	Cotă parte teren	Mod de dobândire	Act juridic			Obs. privitoare la proprietar
Nume/ Denumire	Inițiala tatălui	Prenume							Tip act	Nr. act/ data	Emitent	
MARTIN		ANTON	-	Jud. ARAD, Com. Ususau, Loc. Ususau	1/1	TEREN	Reconstituire	Act administrativ	95937 / 31.01.2003	CJSDPAT ARAD		
MARTIN		VICTOR	-	Jud. ARAD, Com. Ususau, Loc. Ususau								

3. SARCINI / DEZMEMBRĂMINTE

Titular			Data nașterii/ CUI	Domiciliu/ Sediul	Tipul sarcinii sau al dezmembrămintelor dreptului de proprietate	Cotă parte	Identificator entitate asociată	Act juridic			Valoare ipotecă	Tip monedă
Nume/ Denumire	Inițiala tatălui	Prenume						Tip act	Nr. act/ data	Emitent		

4. NOTĂRI, PROCESE, INTERDICȚII

Tipul notării	Tip act	Nr. act/ data	Emitent	Identificator entitate asociată	Imobil împrejmuit / neîmprejmuit	Imobil contestat / necontestat	Alte observații
					N		

5. OBSERVAȚII



REGISTRUL CADASTRAL AL IMOBILELOR

UAT: Ususau

Sector cadastral nr.: 15

Zona cooperativizată/necooperativizată: Co

1. DESCRIEREA IMOBILULUI

DATE TEREN											DATE CONSTRUCȚII					
Identificator teren	Adresă imobil	Număr cadastral	Nr. CF	Suprafața măsurată	Intravilan/ Extravilan (I/E)	Nr. top.	Nr. tarla	Nr. parcelă	Categorie folosință	Suprafață parcelă	Identificator construcție	Cod grupă destinație	Suprafață construită	Nr. niveluri	Nr. CF	Constr. cu acte la (DA/NU)
8019	Jud. ARAD, Com. Ususau			3700	E		111	1173/2	A	3700						

2. PROPRIETATEA / POSESIA

Titularul dreptului/posesiei			Data nașterii/ CUI	Domiciliu/ Sediu	Cotă parte	Identificator entitate asociată	Cotă parte teren	Mod de dobândire	Act juridic			Obs. privitoare la proprietar
Nume/ Denumire	Inițiala tatălui	Prenume							Tip act	Nr. act/ data	Emitent	
LAZĂR		SILVESTRU	-	Jud. ARAD, Com. Ususau, Loc. Ususau	1/1	TEREN		Reconstituire	Act administrativ	145218 / 14.02.2003	CJSDPAT ARAD	

3. SARCINI / DEZMEMBRĂMINTE

Titular			Data nașterii/ CUI	Domiciliu/ Sediu	Tipul sarcinii sau al dezmembrămintelor dreptului de proprietate	Cotă parte	Identificator entitate asociată	Act juridic			Valoare ipotecă	Tip monedă
Nume/ Denumire	Inițiala tatălui	Prenume						Tip act	Nr. act/ data	Emitent		

4. NOTĂRI, PROCESE, INTERDICȚII

Tipul notării	Tip act	Nr. act/ data	Emitent	Identificator entitate asociată	Imobil împrejmuit / neîmprejmuit	Imobil contestat / necontestat	Alte observații
					N		

5. OBSERVAȚII



REGISTRUL CADASTRAL AL IMOBILELOR

UAT: Ususau

Sector cadastral nr.: 15

Zona cooperativizată/necooperativizată: Co

1. DESCRIEREA IMOBILULUI

DATE TEREN											DATE CONSTRUCȚII					
Identificator teren	Adresă imobil	Număr cadastral	Nr. CF	Suprafața măsurată	Intravilan/ Extravilan (I/E)	Nr. top.	Nr. tarla	Nr. parcelă	Categorie folosință	Suprafață parcelă	Identificator construcție	Cod grupă destinație	Suprafață construită	Nr. niveluri	Nr. CF	Constr. cu acte la (DA/NU)
8020	Jud. ARAD, Com. Ususau			2900	E		111	1173/1	A	2900						

2. PROPRIETATEA / POSESIA

Titularul dreptului/posesiei			Data nașterii/ CUI	Domiciliu/ Sediu	Cotă parte	Identificator entitate asociată	Cotă parte teren	Mod de dobândire	Act juridic			Obs. privitoare la proprietar
Nume/ Denumire	Inițiala tatălui	Prenume							Tip act	Nr. act/ data	Emitent	
OPRESCU		MARIA	-	Jud. ARAD, Com. Ususau, Loc. Ususau	1/1	TEREN		Reconstituire	Act administrativ	145211 / 07.02.2003	CJSDPAT ARAD	

3. SARCINI / DEZMEMBRĂMINTE

Titular			Data nașterii/ CUI	Domiciliu/ Sediu	Tipul sarcinii sau al dezmembrămintelor dreptului de proprietate	Cotă parte	Identificator entitate asociată	Act juridic			Valoare ipotecă	Tip monedă
Nume/ Denumire	Inițiala tatălui	Prenume						Tip act	Nr. act/ data	Emitent		

4. NOTĂRI, PROCESE, INTERDICȚII

Tipul notării	Tip act	Nr. act/ data	Emitent	Identificator entitate asociată	Imobil împrejmuit / neîmprejmuit	Imobil contestat / necontestat	Alte observații
					N		

5. OBSERVAȚII



REGISTRUL CADASTRAL AL IMOBILELOR

UAT: Ususau

Sector cadastral nr.: 15

Zona cooperativizată/necooperativizată: Co

1. DESCRIEREA IMOBILULUI

DATE TEREN											DATE CONSTRUCȚII					
Identificator teren	Adresă imobil	Număr cadastral	Nr. CF	Suprafața măsurată	Intravilan/ Extravilan (I/E)	Nr. top.	Nr. tarla	Nr. parcelă	Categorie folosință	Suprafață parcelă	Identificator construcție	Cod grupă destinație	Suprafață construită	Nr. niveluri	Nr. CF	Constr. cu acte (DA/NU)
8021	Jud. ARAD, Com. Ususau			9500	E		111	1191/1/28	A	9500						

2. PROPRIETATEA / POSESIA

Titularul dreptului/posesiei			Data nașterii/ CUI	Domiciliu/ Sediul	Cotă parte	Identificator entitate asociată	Cotă parte teren	Mod de dobândire	Act juridic			Obs. privitoare la proprietar
Nume/ Denumire	Inițiala tatălui	Prenume							Tip act	Nr. act/ data	Emitent	
JUCU		IONEL	-	Jud. ARAD, Com. Ususau, Loc. Ususau	1/1	TEREN		Reconstituire	Act administrativ	95789 / 17.01.2003	CJSDPAT ARAD	

3. SARCINI / DEZMEMBRĂMINTE

Titular			Data nașterii/ CUI	Domiciliu/ Sediul	Tipul sarcinii sau al dezmembrămintelor dreptului de proprietate	Cotă parte	Identificator entitate asociată	Act juridic			Valoare ipotecă	Tip monedă
Nume/ Denumire	Inițiala tatălui	Prenume						Tip act	Nr. act/ data	Emitent		

4. NOTĂRI, PROCESE, INTERDICȚII

Tipul notării	Tip act	Nr. act/ data	Emitent	Identificator entitate asociată	Imobil împrejmuit / neîmprejmuit	Imobil contestat / necontestat	Alte observații
					N		

5. OBSERVAȚII



REGISTRUL CADASTRAL AL IMOBILELOR

UAT: Ususau

Sector cadastral nr.: 15

Zona cooperativizată/necooperativizată: Co

1. DESCRIEREA IMOBILULUI

DATE TEREN											DATE CONSTRUCȚII					
Identificator teren	Adresă imobil	Număr cadastral	Nr. CF	Suprafața măsurată	Intravilan/ Extravilan (I/E)	Nr. top.	Nr. tarla	Nr. parcelă	Categorie folosință	Suprafață parcelă	Identificator construcție	Cod grupă destinație	Suprafață construită	Nr. niveluri	Nr. CF	Constr. cu acte (DA/NU)
8022	Jud. ARAD, Com. Ususau			20000	E		111	1191/1/27	A	20000						

2. PROPRIETATEA / POSESIA

Titularul dreptului/posesiei			Data nașterii/ CUI	Domiciliu/ Sediul	Cotă parte	Identificator entitate asociată	Cotă parte teren	Mod de dobândire	Act juridic			Obs. privitoare la proprietar
Nume/ Denumire	Inițiala tatălui	Prenume							Tip act	Nr. act/ data	Emitent	
JUCU		IONEL	18.01.1946	Jud. ARAD, Com. Ususau, Loc. Ususau	1/1	TEREN		Iesire Din Indiviziune	Act notarial	182 / 01.08.2008	BN BĂTEA	

3. SARCINI / DEZMEMBRĂMINTE

Titular			Data nașterii/ CUI	Domiciliu/ Sediul	Tipul sarcinii sau al dezmembrămintelor dreptului de proprietate	Cotă parte	Identificator entitate asociată	Act juridic			Valoare ipotecă	Tip monedă
Nume/ Denumire	Inițiala tatălui	Prenume						Tip act	Nr. act/ data	Emitent		

4. NOTĂRI, PROCESE, INTERDICȚII

Tipul notării	Tip act	Nr. act/ data	Emitent	Identificator entitate asociată	Imobil împrejmuit / neîmprejmuit	Imobil contestat / necontestat	Alte observații
					N		

5. OBSERVAȚII



REGISTRUL CADASTRAL AL IMOBILELOR

UAT: Ususau

Sector cadastral nr.: 15

Zona cooperativizată/necooperativizată: Co

1. DESCRIEREA IMOBILULUI

DATE TEREN											DATE CONSTRUCȚII					
Identificator teren	Adresă imobil	Număr cadastral	Nr. CF	Suprafața măsurată	Intravilan/ Extravilan (I/E)	Nr. top.	Nr. tarla	Nr. parcelă	Categorie folosință	Suprafață parcelă	Identificator construcție	Cod grupă destinație	Suprafață construită	Nr. niveluri	Nr. CF	Constr. cu acte la (DA/NU)
8023	Jud. ARAD, Com. Ususau			5800	E		111	1191/1/26	A	5800						

2. PROPRIETATEA / POSESIA

Titularul dreptului/posesiei			Data nașterii/ CUI	Domiciliu/ Sediu	Cotă parte	Identificator entitate asociată	Cotă parte teren	Mod de dobândire	Act juridic			Obs. privitoare la proprietar
Nume/ Denumire	Inițiala tatălui	Prenume							Tip act	Nr. act/ data	Emitent	
MARTIN		GHEORGHE	-	Jud. ARAD, Com. Ususau, Loc. Ususau	1/1	TEREN		Reconstituire	Act administrativ	145207 / 07.02.2003	CJSDPAT ARAD	

3. SARCINI / DEZMEMBRĂMINTE

Titular			Data nașterii/ CUI	Domiciliu/ Sediu	Tipul sarcinii sau al dezmembrămintelor dreptului de proprietate	Cotă parte	Identificator entitate asociată	Act juridic			Valoare ipotecă	Tip monedă
Nume/ Denumire	Inițiala tatălui	Prenume						Tip act	Nr. act/ data	Emitent		

4. NOTĂRI, PROCESE, INTERDICȚII

Tipul notării	Tip act	Nr. act/ data	Emitent	Identificator entitate asociată	Imobil împrejmuit / neîmprejmuit	Imobil contestat / necontestat	Alte observații
					N		

5. OBSERVAȚII



REGISTRUL CADASTRAL AL IMOBILELOR

UAT: Ususau

Sector cadastral nr.: 15

Zona cooperativizată/necooperativizată: Co

1. DESCRIEREA IMOBILULUI

DATE TEREN											DATE CONSTRUCȚII					
Identificator teren	Adresă imobil	Număr cadastral	Nr. CF	Suprafața măsurată	Intravilan/ Extravilan (I/E)	Nr. top.	Nr. tarla	Nr. parcelă	Categorie folosință	Suprafață parcelă	Identificator construcție	Cod grupă destinație	Suprafață construită	Nr. niveluri	Nr. CF	Constr. cu acte (DA/NU)
8024	Jud. ARAD, Com. Ususau			2900	E		111	1191/1/25	A	2900						

2. PROPRIETATEA / POSESIA

Titularul dreptului/posesiei			Data nașterii/ CUI	Domiciliu/ Sediu	Cotă parte	Identificator entitate asociată	Cotă parte teren	Mod de dobândire	Act juridic			Obs. privitoare la proprietar
Nume/ Denumire	Inițiala tatălui	Prenume							Tip act	Nr. act/ data	Emitent	
TOAGER		GELU	-	Jud. ARAD, Com. Ususau, Loc. Ususau	1/1	TEREN		Reconstituire	Act administrativ	144811 / 07.02.2003	CJSDPAT ARAD	

3. SARCINI / DEZMEMBRĂMINTE

Titular			Data nașterii/ CUI	Domiciliu/ Sediu	Tipul sarcinii sau al dezmembrămintelor dreptului de proprietate	Cotă parte	Identificator entitate asociată	Act juridic			Valoare ipotecă	Tip monedă
Nume/ Denumire	Inițiala tatălui	Prenume						Tip act	Nr. act/ data	Emitent		

4. NOTĂRI, PROCESE, INTERDICȚII

Tipul notării	Tip act	Nr. act/ data	Emitent	Identificator entitate asociată	Imobil împrejmuit / neîmprejmuit	Imobil contestat / necontestat	Alte observații
					N		

5. OBSERVAȚII



REGISTRUL CADASTRAL AL IMOBILELOR

UAT: Ususau

Sector cadastral nr.: 15

Zona cooperativizată/necooperativizată: Co

1. DESCRIEREA IMOBILULUI

DATE TEREN											DATE CONSTRUCȚII					
Identificator teren	Adresă imobil	Număr cadastral	Nr. CF	Suprafața măsurată	Intravilan/ Extravilan (I/E)	Nr. top.	Nr. tarla	Nr. parcelă	Categorie folosință	Suprafață parcelă	Identificator construcție	Cod grupă destinație	Suprafață construită	Nr. niveluri	Nr. CF	Constr. cu acte la (DA/NU)
8025	Jud. ARAD, Com. Ususau			5800	E		111	1191/1/24	A	5800						

2. PROPRIETATEA / POSESIA

Titularul dreptului/posesiei			Data nașterii/ CUI	Domiciliu/ Sediul	Cotă parte	Identificator entitate asociată	Cotă parte teren	Mod de dobândire	Act juridic			Obs. privitoare la proprietar
Nume/ Denumire	Inițiala tatălui	Prenume							Tip act	Nr. act/ data	Emitent	
RISTA		MARINELA	02.09.1968	Jud. ARAD, Com. Ususau, Loc. Zabalt, Nr. 163	1/1	TEREN		Sucesiune	Act notarial	33 / 18.02.2021	BNP HADRIAN HORATIU TOADE	


3. SARCINI / DEZMEMBRĂMINTE

Titular			Data nașterii/ CUI	Domiciliu/ Sediul	Tipul sarcinii sau al dezmembrămintelor dreptului de proprietate	Cotă parte	Identificator entitate asociată	Act juridic			Valoare ipotecă	Tip monedă
Nume/ Denumire	Inițiala tatălui	Prenume						Tip act	Nr. act/ data	Emitent		

4. NOTĂRI, PROCESE, INTERDICȚII

Tipul notării	Tip act	Nr. act/ data	Emitent	Identificator entitate asociată	Imobil împrejmuit / neîmprejmuit	Imobil contestat / necontestat	Alte observații
					N		

5. OBSERVAȚII



REGISTRUL CADASTRAL AL IMOBILELOR

UAT: Ususau

Sector cadastral nr.: 15

Zona cooperativizată/necooperativizată: Co

1. DESCRIEREA IMOBILULUI

DATE TEREN											DATE CONSTRUCȚII					
Identificator teren	Adresă imobil	Număr cadastral	Nr. CF	Suprafața măsurată	Intravilan/ Extravilan (I/E)	Nr. top.	Nr. tarla	Nr. parcelă	Categorie folosință	Suprafață parcelă	Identificator construcție	Cod grupă destinație	Suprafață construită	Nr. niveluri	Nr. CF	Constr. cu acte la (DA/NU)
8026	Jud. ARAD, Com. Ususau			5800	E		111	1191/1/23	A	5800						

2. PROPRIETATEA / POSESIA

Titularul dreptului/posesiei			Data nașterii/ CUI	Domiciliu/ Sediul	Cotă parte	Identificator entitate asociată	Cotă parte teren	Mod de dobândire	Act juridic			Obs. privitoare la proprietar
Nume/ Denumire	Inițiala tatălui	Prenume							Tip act	Nr. act/ data	Emitent	
LAZĂR		SILVESTRU	-	Jud. ARAD, Com. Ususau, Loc. Ususau	1/1	TEREN		Reconstituire	Act administrativ	145218 / 14.02.2003	CJSDPAT ARAD	

3. SARCINI / DEZMEMBRĂMINTE

Titular			Data nașterii/ CUI	Domiciliu/ Sediul	Tipul sarcinii sau al dezmembrămintelor dreptului de proprietate	Cotă parte	Identificator entitate asociată	Act juridic			Valoare ipotecă	Tip monedă
Nume/ Denumire	Inițiala tatălui	Prenume						Tip act	Nr. act/ data	Emitent		

4. NOTĂRI, PROCESE, INTERDICȚII

Tipul notării	Tip act	Nr. act/ data	Emitent	Identificator entitate asociată	Imobil împrejmuit / neîmprejmuit	Imobil contestat / necontestat	Alte observații
					N		

5. OBSERVAȚII



REGISTRUL CADASTRAL AL IMOBILELOR

UAT: Ususau

Sector cadastral nr.: 15

Zona cooperativizată/necooperativizată: Co

1. DESCRIEREA IMOBILULUI

DATE TEREN											DATE CONSTRUCȚII					
Identificator teren	Adresă imobil	Număr cadastral	Nr. CF	Suprafața măsurată	Intravilan/ Extravilan (I/E)	Nr. top.	Nr. tarla	Nr. parcelă	Categorie folosință	Suprafață parcelă	Identificator construcție	Cod grupă destinație	Suprafață construită	Nr. niveluri	Nr. CF	Constr. cu acte (DA/NU)
8027	Jud. ARAD, Com. Ususau			5800	E		111	1191/1/22	A	5800						

2. PROPRIETATEA / POSESIA

Titularul dreptului/posesiei			Data nașterii/ CUI	Domiciliu/ Sediu	Cotă parte	Identificator entitate asociată	Cotă parte teren	Mod de dobândire	Act juridic			Obs. privitoare la proprietar
Nume/ Denumire	Inițiala tatălui	Prenume							Tip act	Nr. act/ data	Emitent	
LAZĂR		LIVIUȘ	-	Jud. ARAD, Com. Ususau, Loc. Ususau	1/1	TEREN		Reconstituire	Act administrativ	145204 / 07.02.2003	CJSDPAT ARAD	

3. SARCINI / DEZMEMBRĂMINTE

Titular			Data nașterii/ CUI	Domiciliu/ Sediu	Tipul sarcinii sau al dezmembrămintelor dreptului de proprietate	Cotă parte	Identificator entitate asociată	Act juridic			Valoare ipotecă	Tip monedă
Nume/ Denumire	Inițiala tatălui	Prenume						Tip act	Nr. act/ data	Emitent		

4. NOTĂRI, PROCESE, INTERDICȚII

Tipul notării	Tip act	Nr. act/ data	Emitent	Identificator entitate asociată	Imobil împrejmuit / neîmprejmuit	Imobil contestat / necontestat	Alte observații
					N		

5. OBSERVAȚII



REGISTRUL CADASTRAL AL IMOBILELOR

UAT: Ususau

Sector cadastral nr.: 15

Zona cooperativizată/necooperativizată: Co

1. DESCRIEREA IMOBILULUI

DATE TEREN											DATE CONSTRUCȚII					
Identificator teren	Adresă imobil	Număr cadastral	Nr. CF	Suprafața măsurată	Intravilan/ Extravilan (I/E)	Nr. top.	Nr. tarla	Nr. parcelă	Categorie folosință	Suprafață parcelă	Identificator construcție	Cod grupă destinație	Suprafață construită	Nr. niveluri	Nr. CF	Constr. cu acte (DA/NU)
8028	Jud. ARAD, Com. Ususau			5800	E		111	1191/1/21	A	5800						

2. PROPRIETATEA / POSESIA

Titularul dreptului/posesiei			Data nașterii/ CUI	Domiciliu/ Sediul	Cotă parte	Identificator entitate asociată	Cotă parte teren	Mod de dobândire	Act juridic			Obs. privitoare la proprietar
Nume/ Denumire	Inițiala tatălui	Prenume							Tip act	Nr. act/ data	Emitent	
RISTA		LUCICA-MIA	22.09.1969	Jud. ARAD, Com. Ususau, Loc. Ususau	1/1	TEREN	Convenție	Act notarial	1149 / 12.05.2004	BN MARIA BENCEU		
RISTA		VASILE-MARINEL	-	Jud. ARAD, Com. Ususau, Loc. Ususau								

3. SARCINI / DEZMEMBRĂMINTE

Titular			Data nașterii/ CUI	Domiciliu/ Sediul	Tipul sarcinii sau al dezmembrămintelor dreptului de proprietate	Cotă parte	Identificator entitate asociată	Act juridic			Valoare ipotecă	Tip monedă
Nume/ Denumire	Inițiala tatălui	Prenume						Tip act	Nr. act/ data	Emitent		
RISTA		LIVIA	99999999999999	Jud. ARAD, Com. Ususau, Loc. Ususau	Uzufruct viager	1/1	8028	Act notarial	1149 / 12.05.2004	BN MARIA BENCEU		

4. NOTĂRI, PROCESE, INTERDICȚII

Tipul notării	Tip act	Nr. act/ data	Emitent	Identificator entitate asociată	Imobil împrejmuit / neîmprejmuit	Imobil contestat / necontestat	Alte observații
se notează interdicția de instrainare și grevare în favoarea	Act notarial	1149 / 12.05.2004	BN MARIA BENCEU	8028	N		

5. OBSERVAȚII

REGISTRUL CADASTRAL AL IMOBILELOR

UAT: Ususau

Sector cadastral nr.: 15

Zona cooperativizată/necooperativizată: Co

1. DESCRIEREA IMOBILULUI

DATE TEREN											DATE CONSTRUCȚII					
Identificator teren	Adresă imobil	Număr cadastral	Nr. CF	Suprafața măsurată	Intravilan/ Extravilan (I/E)	Nr. top.	Nr. tarla	Nr. parcelă	Categorie folosință	Suprafață parcelă	Identificator construcție	Cod grupă destinație	Suprafață construită	Nr. niveluri	Nr. CF	Constr. cu acte (DA/NU)
8029	Jud. ARAD, Com. Ususau			2900	E		111	1191/1/20	A	2900						

2. PROPRIETATEA / POSESIA

Titularul dreptului/posesiei			Data nașterii/ CUI	Domiciliu/ Sediul	Cotă parte	Identificator entitate asociată	Cotă parte teren	Mod de dobândire	Act juridic			Obs. privitoare la proprietar
Nume/ Denumire	Inițiala tatălui	Prenume							Tip act	Nr. act/ data	Emitent	
TOAGER		GELU	-	Jud. ARAD, Com. Ususau, Loc. Ususau	1/1	TEREN		Reconstituire	Act administrativ	144811 / 07.02.2003	CJSDPAT ARAD	

3. SARCINI / DEZMEMBRĂMINTE

Titular			Data nașterii/ CUI	Domiciliu/ Sediul	Tipul sarcinii sau al dezmembrămintelor dreptului de proprietate	Cotă parte	Identificator entitate asociată	Act juridic			Valoare ipotecă	Tip monedă
Nume/ Denumire	Inițiala tatălui	Prenume						Tip act	Nr. act/ data	Emitent		

4. NOTĂRI, PROCESE, INTERDICȚII

Tipul notării	Tip act	Nr. act/ data	Emitent	Identificator entitate asociată	Imobil împrejmuit / neîmprejmuit	Imobil contestat / necontestat	Alte observații
					N		

5. OBSERVAȚII



REGISTRUL CADASTRAL AL IMOBILELOR

UAT: Ususau

Sector cadastral nr.: 15

Zona cooperativizată/necooperativizată: Co

1. DESCRIEREA IMOBILULUI

DATE TEREN											DATE CONSTRUCȚII					
Identificator teren	Adresă imobil	Număr cadastral	Nr. CF	Suprafața măsurată	Intravilan/ Extravilan (I/E)	Nr. top.	Nr. tarla	Nr. parcelă	Categorie folosință	Suprafață parcelă	Identificator construcție	Cod grupă destinație	Suprafață construită	Nr. niveluri	Nr. CF	Constr. cu acte (DA/NU)
8030	Jud. ARAD, Com. Ususau			2900	E		111	1191/1/19	A	2900						

2. PROPRIETATEA / POSESIA

Titularul dreptului/posesiei			Data nașterii/ CUI	Domiciliu/ Sediul	Cotă parte	Identificator entitate asociată	Cotă parte teren	Mod de dobândire	Act juridic			Obs. privitoare la proprietar
Nume/ Denumire	Inițiala tatălui	Prenume							Tip act	Nr. act/ data	Emitent	
RISTA		LUCICA-MIA	22.09.1969	Jud. ARAD, Com. Ususau, Loc. Ususau	1/1	TEREN		Convenție	Act notarial	1149 / 12.05.2004	BN MARIA BENCEU	
RISTA		VASILE-MARINEL	-	Jud. ARAD, Com. Ususau, Loc. Ususau								

3. SARCINI / DEZMEMBRĂMINTE

Titular			Data nașterii/ CUI	Domiciliu/ Sediul	Tipul sarcinii sau al dezmembrămintelor dreptului de proprietate	Cotă parte	Identificator entitate asociată	Act juridic			Valoare ipotecă	Tip monedă
Nume/ Denumire	Inițiala tatălui	Prenume						Tip act	Nr. act/ data	Emitent		
RISTA		LIVIA	9999999999999	Jud. ARAD, Com. Ususau, Loc. Ususau	Uzufruct viager	1/1	8030	Act notarial	1149 / 12.05.2004	BN MARIA BENCEU		

4. NOTĂRI, PROCESE, INTERDICȚII

Tipul notării	Tip act	Nr. act/ data	Emitent	Identificator entitate asociată	Imobil împrejmuit / neîmprejmuit	Imobil contestat / necontestat	Alte observații
se noteaza interdicția de instrainare și grevare în favoarea	Act notarial	1149 / 12.05.2004	BN MARIA BENCEU	8030	N		

5. OBSERVAȚII

REGISTRUL CADASTRAL AL IMOBILELOR

UAT: Ususau

Sector cadastral nr.: 15

Zona cooperativizată/necooperativizată: Co

1. DESCRIEREA IMOBILULUI

DATE TEREN											DATE CONSTRUCȚII					
Identificator teren	Adresă imobil	Număr cadastral	Nr. CF	Suprafața măsurată	Intravilan/ Extravilan (I/E)	Nr. top.	Nr. tarla	Nr. parcelă	Categorie folosință	Suprafață parcelă	Identificator construcție	Cod grupă destinație	Suprafață construită	Nr. niveluri	Nr. CF	Constr. cu acte (DA/NU)
8031	Jud. ARAD, Com. Ususau			2900	E		111	1191/1/18	A	2900						

2. PROPRIETATEA / POSESIA

Titularul dreptului/posesiei			Data nașterii/ CUI	Domiciliu/ Sediul	Cotă parte	Identificator entitate asociată	Cotă parte teren	Mod de dobândire	Act juridic			Obs. privitoare la proprietar
Nume/ Denumire	Inițiala tatălui	Prenume							Tip act	Nr. act/ data	Emitent	
BISTRIAN		FIRA	-	Jud. ARAD, Com. Ususau, Loc. Ususau	1/1	TEREN		Reconstituire	Act administrativ	144808 / 07.02.2003	CJSDPAT ARAD	

3. SARCINI / DEZMEMBRĂMINTE

Titular			Data nașterii/ CUI	Domiciliu/ Sediul	Tipul sarcinii sau al dezmembrămintelor dreptului de proprietate	Cotă parte	Identificator entitate asociată	Act juridic			Valoare ipotecă	Tip monedă
Nume/ Denumire	Inițiala tatălui	Prenume						Tip act	Nr. act/ data	Emitent		

4. NOTĂRI, PROCESE, INTERDICȚII

Tipul notării	Tip act	Nr. act/ data	Emitent	Identificator entitate asociată	Imobil împrejmuit / neîmprejmuit	Imobil contestat / necontestat	Alte observații
					N		

5. OBSERVAȚII



REGISTRUL CADASTRAL AL IMOBILELOR

UAT: Ususau

Sector cadastral nr.: 15

Zona cooperativizată/necooperativizată: Co

1. DESCRIEREA IMOBILULUI

DATE TEREN											DATE CONSTRUCȚII					
Identificat or teren	Adresă imobil	Număr cadastral	Nr. CF	Suprafața măsurată	Intravilan/ Extravilan (I/E)	Nr. top.	Nr. tarla	Nr. parcelă	Categorie folosință	Suprafață parcelă	Identificator construcție	Cod grupă destinație	Suprafață construită	Nr. niveluri	Nr. CF	Constr. cu acte (DA/NU)
8032	Jud. ARAD, Com. Ususau			2900	E		111	1191/1/17	A	2900						

2. PROPRIETATEA / POSESIA

Titularul dreptului/posesiei			Data nașterii/ CUI	Domiciliu/ Sediu	Cotă parte	Identificator entitate asociată	Cotă parte teren	Mod de dobândire	Act juridic			Obs. privitoare la proprietar
Nume/ Denumire	Inițiala tatălui	Prenume							Tip act	Nr. act/ data	Emitent	
BODICI		IOAN	10.12.1946	Jud. ARAD, Com. Ususau, Loc. Ususau	1/4	TEREN		Sucesiune	Act notarial	143 / 18.10.2011	BNP IORGA ADRIANA	
BODICI		NELI-MARINELA	22.12.1972	Jud. ARAD, Com. Ususau, Loc. Zabalt, Nr. 92	1/4	TEREN		Sucesiune	Act notarial	143 / 18.10.2011	BNP IORGA ADRIANA	
BODICI		IONEL	24.02.1974	Jud. ARAD, Com. Ususau, Loc. Ususau	1/4	TEREN		Sucesiune	Act notarial	143 / 18.10.2011	BNP IORGA ADRIANA	
BODICI		SORIN	31.10.1987	Jud. ARAD, Com. Ususau, Loc. Ususau	1/4	TEREN		Sucesiune	Act notarial	143 / 18.10.2011	BNP IORGA ADRIANA	

3. SARCINI / DEZMEMBRĂMINTE

Titular			Data nașterii/ CUI	Domiciliu/ Sediu	Tipul sarcinii sau al dezmembrămintelor dreptului de proprietate	Cotă parte	Identificator entitate asociată	Act juridic			Valoare ipotecă	Tip monedă
Nume/ Denumire	Inițiala tatălui	Prenume						Tip act	Nr. act/ data	Emitent		

4. NOTĂRI, PROCESE, INTERDICȚII

Tipul notării	Tip act	Nr. act/ data	Emitent	Identificator entitate asociată	Imobil împrejmuit / neîmprejmuit	Imobil contestat / necontestat	Alte observații

5. OBSERVAȚII

REGISTRUL CADASTRAL AL IMOBILELOR

UAT: Ususau

Sector cadastral nr.: 15

Zona cooperativizată/necooperativizată: Co

1. DESCRIEREA IMOBILULUI

DATE TEREN											DATE CONSTRUCȚII					
Identificator teren	Adresă imobil	Număr cadastral	Nr. CF	Suprafața măsurată	Intravilan/ Extravilan (I/E)	Nr. top.	Nr. tarla	Nr. parcelă	Categorie folosință	Suprafață parcelă	Identificator construcție	Cod grupă destinație	Suprafață construită	Nr. niveluri	Nr. CF	Constr. cu acte la (DA/NU)
8033	Jud. ARAD, Com. Ususau	301366	301366	2900	E		111	1191/1/16	A	2900						

2. PROPRIETATEA / POSESIA

Titularul dreptului/posesiei			Data nașterii/ CUI	Domiciliu/ Sediul	Cotă parte	Identificator entitate asociată	Cotă parte teren	Mod de dobândire	Act juridic			Obs. privitoare la proprietar
Nume/ Denumire	Inițiala tatălui	Prenume							Tip act	Nr. act/ data	Emitent	
S.C. AGRO PRIMULA S.R.L.			16126278	Jud. ARAD, Com. Ususau, Loc. Ususau	1/1	TEREN		Convenție	Act notarial	1791 / 31.08.2012	RADU IRINA-IOANA	

3. SARCINI / DEZMEMBRĂMINTE

Titular			Data nașterii/ CUI	Domiciliu/ Sediul	Tipul sarcinii sau al dezmembrămintelor dreptului de proprietate	Cotă parte	Identificator entitate asociată	Act juridic			Valoare ipotecă	Tip monedă
Nume/ Denumire	Inițiala tatălui	Prenume						Tip act	Nr. act/ data	Emitent		

4. NOTĂRI, PROCESE, INTERDICȚII

Tipul notării	Tip act	Nr. act/ data	Emitent	Identificator entitate asociată	Imobil împrejmuit / neîmprejmuit	Imobil contestat / necontestat	Alte observații
					N		

5. OBSERVAȚII



REGISTRUL CADASTRAL AL IMOBILELOR

UAT: Ususau

Sector cadastral nr.: 15

Zona cooperativizată/necooperativizată: Co

1. DESCRIEREA IMOBILULUI

DATE TEREN											DATE CONSTRUCȚII					
Identificator teren	Adresă imobil	Număr cadastral	Nr. CF	Suprafața măsurată	Intravilan/ Extravilan (I/E)	Nr. top.	Nr. tarla	Nr. parcelă	Categorie folosință	Suprafață parcelă	Identificator construcție	Cod grupă destinație	Suprafață construită	Nr. niveluri	Nr. CF	Constr. cu acte (DA/NU)
8034	Jud. ARAD, Com. Ususau			5800	E		111	1191/1/15	A	5800						

2. PROPRIETATEA / POSESIA

Titularul dreptului/posesiei			Data nașterii/ CUI	Domiciliu/ Sediul	Cotă parte	Identificator entitate asociată	Cotă parte teren	Mod de dobândire	Act juridic			Obs. privitoare la proprietar
Nume/ Denumire	Inițiala tatălui	Prenume							Tip act	Nr. act/ data	Emitent	
RISTA		AURICA	04.03.1947	Jud. ARAD, Com. Ususau, Loc. Zabalt, Nr. 132	1/1	TEREN		Sucesiune	Act notarial	412 / 08.12.2006	BNP BENCEU MARIA	

3. SARCINI / DEZMEMBRĂMINTE

Titular			Data nașterii/ CUI	Domiciliu/ Sediul	Tipul sarcinii sau al dezmembrămintelor dreptului de proprietate	Cotă parte	Identificator entitate asociată	Act juridic			Valoare ipotecă	Tip monedă
Nume/ Denumire	Inițiala tatălui	Prenume						Tip act	Nr. act/ data	Emitent		

4. NOTĂRI, PROCESE, INTERDICȚII

Tipul notării	Tip act	Nr. act/ data	Emitent	Identificator entitate asociată	Imobil împrejmuit / neîmprejmuit	Imobil contestat / necontestat	Alte observații
					N		

5. OBSERVAȚII



REGISTRUL CADASTRAL AL IMOBILELOR

UAT: Ususau

Sector cadastral nr.: 15

Zona cooperativizată/necooperativizată: Co

1. DESCRIEREA IMOBILULUI

DATE TEREN											DATE CONSTRUCȚII					
Identificat or teren	Adresă imobil	Număr cadastral	Nr. CF	Suprafața măsurată	Intravilan/ Extravilan (I/E)	Nr. top.	Nr. tarla	Nr. parcelă	Categorie folosință	Suprafață parcelă	Identificator construcție	Cod grupă destinație	Suprafață construită	Nr. niveluri	Nr. CF	Constr. cu acte (DA/NU)
8035	Jud. ARAD, Com. Ususau			7600	E		111	1191/1/14	A	7600						

2. PROPRIETATEA / POSESIA

Titularul dreptului/posesiei			Data nașterii/ CUI	Domiciliu/ Sediu	Cotă parte	Identificator entitate asociată	Cotă parte teren	Mod de dobândire	Act juridic			Obs. privitoare la proprietar
Nume/ Denumire	Inițiala tatălui	Prenume							Tip act	Nr. act/ data	Emitent	
JUCU		DOREL	-	Jud. ARAD, Com. Ususau, Loc. Ususau	1/1	TEREN	Reconstituire	Act administrativ	145215 / 14.02.2003	CJSDPAT ARAD		
JUCU		VASILE	-	Jud. ARAD, Com. Ususau, Loc. Ususau								


3. SARCINI / DEZMEMBRĂMINTE

Titular			Data nașterii/ CUI	Domiciliu/ Sediu	Tipul sarcinii sau al dezmembrămintelor dreptului de proprietate	Cotă parte	Identificator entitate asociată	Act juridic			Valoare ipotecă	Tip monedă
Nume/ Denumire	Inițiala tatălui	Prenume						Tip act	Nr. act/ data	Emitent		

4. NOTĂRI, PROCESE, INTERDICȚII

Tipul notării	Tip act	Nr. act/ data	Emitent	Identificator entitate asociată	Imobil împrejmuit / neîmprejmuit	Imobil contestat / necontestat	Alte observații
					N		

5. OBSERVAȚII



REGISTRUL CADASTRAL AL IMOBILELOR

UAT: Ususau

Sector cadastral nr.: 15

Zona cooperativizată/necooperativizată: Co

1. DESCRIEREA IMOBILULUI

DATE TEREN											DATE CONSTRUCȚII					
Identificator teren	Adresă imobil	Număr cadastral	Nr. CF	Suprafața măsurată	Intravilan/ Extravilan (I/E)	Nr. top.	Nr. tarla	Nr. parcelă	Categorie folosință	Suprafață parcelă	Identificator construcție	Cod grupă destinație	Suprafață construită	Nr. niveluri	Nr. CF	Constr. cu acte la (DA/NU)
8036	Jud. ARAD, Com. Ususau			8000	E		111	1191/1/13	A	8000						

2. PROPRIETATEA / POSESIA

Titularul dreptului/posesiei			Data nașterii/ CUI	Domiciliu/ Sediul	Cotă parte	Identificator entitate asociată	Cotă parte teren	Mod de dobândire	Act juridic			Obs. privitoare la proprietar
Nume/ Denumire	Inițiala tatălui	Prenume							Tip act	Nr. act/ data	Emitent	
JICHIȚA		LENA	-	Jud. ARAD, Com. Ususau, Loc. Ususau	1/1	TEREN		Reconstituire	Act administrativ	145210 / 07.02.2003	CJSDPAT ARAD	

3. SARCINI / DEZMEMBRĂMINTE

Titular			Data nașterii/ CUI	Domiciliu/ Sediul	Tipul sarcinii sau al dezmembrămintelor dreptului de proprietate	Cotă parte	Identificator entitate asociată	Act juridic			Valoare ipotecă	Tip monedă
Nume/ Denumire	Inițiala tatălui	Prenume						Tip act	Nr. act/ data	Emitent		

4. NOTĂRI, PROCESE, INTERDICȚII

Tipul notării	Tip act	Nr. act/ data	Emitent	Identificator entitate asociată	Imobil împrejmuit / neîmprejmuit	Imobil contestat / necontestat	Alte observații
					N		

5. OBSERVAȚII



REGISTRUL CADASTRAL AL IMOBILELOR

UAT: Ususau

Sector cadastral nr.: 15

Zona cooperativizată/necooperativizată: Co

1. DESCRIEREA IMOBILULUI

DATE TEREN											DATE CONSTRUCȚII					
Identificator teren	Adresă imobil	Număr cadastral	Nr. CF	Suprafața măsurată	Intravilan/ Extravilan (I/E)	Nr. top.	Nr. tarla	Nr. parcelă	Categorie folosință	Suprafață parcelă	Identificator construcție	Cod grupă destinație	Suprafață construită	Nr. niveluri	Nr. CF	Constr. cu acte (DA/NU)
8037	Jud. ARAD, Com. Ususau			5800	E		111	1191/1/12	A	5800						

2. PROPRIETATEA / POSESIA

Titularul dreptului/posesiei			Data nașterii/ CUI	Domiciliu/ Sediu	Cotă parte	Identificator entitate asociată	Cotă parte teren	Mod de dobândire	Act juridic			Obs. privitoare la proprietar
Nume/ Denumire	Inițiala tatălui	Prenume							Tip act	Nr. act/ data	Emitent	
BISTRIAN		FIRA	-	Jud. ARAD, Com. Ususau, Loc. Ususau	1/1	TEREN		Reconstituire	Act administrativ	144808 / 07.02.2003	CJSDPAT ARAD	

3. SARCINI / DEZMEMBRĂMINTE

Titular			Data nașterii/ CUI	Domiciliu/ Sediu	Tipul sarcinii sau al dezmembrămintelor dreptului de proprietate	Cotă parte	Identificator entitate asociată	Act juridic			Valoare ipotecă	Tip monedă
Nume/ Denumire	Inițiala tatălui	Prenume						Tip act	Nr. act/ data	Emitent		

4. NOTĂRI, PROCESE, INTERDICȚII

Tipul notării	Tip act	Nr. act/ data	Emitent	Identificator entitate asociată	Imobil împrejmuit / neîmprejmuit	Imobil contestat / necontestat	Alte observații
					N		

5. OBSERVAȚII



REGISTRUL CADASTRAL AL IMOBILELOR

UAT: Ususau

Sector cadastral nr.: 15

Zona cooperativizată/necooperativizată: Co

1. DESCRIEREA IMOBILULUI

DATE TEREN											DATE CONSTRUCȚII					
Identificat or teren	Adresă imobil	Număr cadastral	Nr. CF	Suprafața măsurată	Intravilan/ Extravilan (I/E)	Nr. top.	Nr. tarla	Nr. parcelă	Categorie folosință	Suprafață parcelă	Identificator construcție	Cod grupă destinație	Suprafață construită	Nr. niveluri	Nr. CF	Constr. cu acte (DA/NU)
8038	Jud. ARAD, Com. Ususau			5800	E		111	1191/1/11	A	5800						

2. PROPRIETATEA / POSESIA

Titularul dreptului/posesiei			Data nașterii/ CUI	Domiciliu/ Sediu	Cotă parte	Identificator entitate asociată	Cotă parte teren	Mod de dobândire	Act juridic			Obs. privitoare la proprietar
Nume/ Denumire	Inițiala tatălui	Prenume							Tip act	Nr. act/ data	Emitent	
NICOLA		IOAN	-	Jud. ARAD, Com. Ususau, Loc. Ususau	1/1	TEREN	Reconstituire	Act administrativ	144810 / 07.02.2003	CJSDPAT ARAD		
SCURTU		CORNELIA	-	Jud. ARAD, Com. Ususau, Loc. Ususau								

3. SARCINI / DEZMEMBRĂMINTE

Titular			Data nașterii/ CUI	Domiciliu/ Sediu	Tipul sarcinii sau al dezmembrămintelor dreptului de proprietate	Cotă parte	Identificator entitate asociată	Act juridic			Valoare ipotecă	Tip monedă
Nume/ Denumire	Inițiala tatălui	Prenume						Tip act	Nr. act/ data	Emitent		

4. NOTĂRI, PROCESE, INTERDICȚII

Tipul notării	Tip act	Nr. act/ data	Emitent	Identificator entitate asociată	Imobil împrejmuit / neîmprejmuit	Imobil contestat / necontestat	Alte observații
					N		

5. OBSERVAȚII



REGISTRUL CADASTRAL AL IMOBILELOR

UAT: Ususau

Sector cadastral nr.: 15

Zona cooperativizată/necooperativizată: Co

1. DESCRIEREA IMOBILULUI

DATE TEREN											DATE CONSTRUCȚII					
Identificator teren	Adresă imobil	Număr cadastral	Nr. CF	Suprafața măsurată	Intravilan/ Extravilan (I/E)	Nr. top.	Nr. tarla	Nr. parcelă	Categorie folosință	Suprafață parcelă	Identificator construcție	Cod grupă destinație	Suprafață construită	Nr. niveluri	Nr. CF	Constr. cu acte (DA/NU)
8039	Jud. ARAD, Com. Ususau	300332	300332	5800	E		111	1191/1/10	A	5800						

2. PROPRIETATEA / POSESIA

Titularul dreptului/posesiei			Data nașterii/ CUI	Domiciliu/ Sediu	Cotă parte	Identificator entitate asociată	Cotă parte teren	Mod de dobândire	Act juridic			Obs. privitoare la proprietar
Nume/ Denumire	Inițiala tatălui	Prenume							Tip act	Nr. act/ data	Emitent	
S.C. AGRO PRIMULA S.R.L.			16126278	Jud. ARAD, Com. Ususau, Loc. Ususau	1/1	TEREN		Conventie	Act notarial	43 / 16.01.2013	DEHELEAN SILVIU	

3. SARCINI / DEZMEMBRĂMINTE

Titular			Data nașterii/ CUI	Domiciliu/ Sediu	Tipul sarcinii sau al dezmembrămintelor dreptului de proprietate	Cotă parte	Identificator entitate asociată	Act juridic			Valoare ipotecă	Tip monedă
Nume/ Denumire	Inițiala tatălui	Prenume						Tip act	Nr. act/ data	Emitent		

4. NOTĂRI, PROCESE, INTERDICȚII

Tipul notării	Tip act	Nr. act/ data	Emitent	Identificator entitate asociată	Imobil împrejmuit / neîmprejmuit	Imobil contestat / necontestat	Alte observații
					N		

5. OBSERVAȚII



REGISTRUL CADASTRAL AL IMOBILELOR

UAT: Ususau

Sector cadastral nr.: 15

Zona cooperativizată/necooperativizată: Co

1. DESCRIEREA IMOBILULUI

DATE TEREN											DATE CONSTRUCȚII					
Identificator teren	Adresă imobil	Număr cadastral	Nr. CF	Suprafața măsurată	Intravilan/ Extravilan (I/E)	Nr. top.	Nr. tarla	Nr. parcelă	Categorie folosință	Suprafață parcelă	Identificator construcție	Cod grupă destinație	Suprafață construită	Nr. niveluri	Nr. CF	Constr. cu acte la (DA/NU)
8040	Jud. ARAD, Com. Ususau			11000	E		111	1191/1/9	A	11000						

2. PROPRIETATEA / POSESIA

Titularul dreptului/posesiei			Data nașterii/ CUI	Domiciliu/ Sediu	Cotă parte	Identificator entitate asociată	Cotă parte teren	Mod de dobândire	Act juridic			Obs. privitoare la proprietar
Nume/ Denumire	Inițiala tatălui	Prenume							Tip act	Nr. act/ data	Emitent	
JUCU		IONEL	-	Jud. ARAD, Com. Ususau, Loc. Ususau	1/1	TEREN		Reconstituire	Act administrativ	95789 / 17.01.2003	CJSDPAT ARAD	

3. SARCINI / DEZMEMBRĂMINTE

Titular			Data nașterii/ CUI	Domiciliu/ Sediu	Tipul sarcinii sau al dezmembrămintelor dreptului de proprietate	Cotă parte	Identificator entitate asociată	Act juridic			Valoare ipotecă	Tip monedă
Nume/ Denumire	Inițiala tatălui	Prenume						Tip act	Nr. act/ data	Emitent		

4. NOTĂRI, PROCESE, INTERDICȚII

Tipul notării	Tip act	Nr. act/ data	Emitent	Identificator entitate asociată	Imobil împrejmuit / neîmprejmuit	Imobil contestat / necontestat	Alte observații
					N		

5. OBSERVAȚII



REGISTRUL CADASTRAL AL IMOBILELOR

UAT: Ususau

Sector cadastral nr.: 15

Zona cooperativizată/necooperativizată: Co

1. DESCRIEREA IMOBILULUI

DATE TEREN											DATE CONSTRUCȚII					
Identificat or teren	Adresă imobil	Număr cadastral	Nr. CF	Suprafața măsurată	Intravilan/ Extravilan (I/E)	Nr. top.	Nr. tarla	Nr. parcelă	Categorie folosință	Suprafață parcelă	Identificator construcție	Cod grupă destinație	Suprafață construită	Nr. niveluri	Nr. CF	Constr. cu acte (DA/NU)
8041	Jud. ARAD, Com. Ususau	302061	302061	3300	E		111	1191/1/8	A	3300						

2. PROPRIETATEA / POSESIA

Titularul dreptului/posesiei			Data nașterii/ CUI	Domiciliu/ Sediu	Cotă parte	Identificator entitate asociată	Cotă parte teren	Mod de dobândire	Act juridic			Obs. privitoare la proprietar
Nume/ Denumire	Inițiala tatălui	Prenume							Tip act	Nr. act/ data	Emitent	
MANOLACHE		ION	29.01.1961	Jud. ARAD, Com. Ususau, Loc. Ususau	1/1	TEREN	Conventie	Act notarial	32 / 23.01.2013	IORGA ADRIANA		
MANOLACHE		RODICA	08.12.1962	Jud. ARAD, Com. Ususau, Loc. Ususau								


3. SARCINI / DEZMEMBRĂMINTE

Titular			Data nașterii/ CUI	Domiciliu/ Sediu	Tipul sarcinii sau al dezmembrămintelor dreptului de proprietate	Cotă parte	Identificator entitate asociată	Act juridic			Valoare ipotecă	Tip monedă
Nume/ Denumire	Inițiala tatălui	Prenume						Tip act	Nr. act/ data	Emitent		

4. NOTĂRI, PROCESE, INTERDICȚII

Tipul notării	Tip act	Nr. act/ data	Emitent	Identificator entitate asociată	Imobil împrejmuit / neîmprejmuit	Imobil contestat / necontestat	Alte observații
					N		

5. OBSERVAȚII



REGISTRUL CADASTRAL AL IMOBILELOR

UAT: Ususau

Sector cadastral nr.: 15

Zona cooperativizată/necooperativizată: Co

1. DESCRIEREA IMOBILULUI

DATE TEREN											DATE CONSTRUCȚII					
Identificator teren	Adresă imobil	Număr cadastral	Nr. CF	Suprafața măsurată	Intravilan/ Extravilan (I/E)	Nr. top.	Nr. tarla	Nr. parcelă	Categorie folosință	Suprafață parcelă	Identificator construcție	Cod grupă destinație	Suprafață construită	Nr. niveluri	Nr. CF	Constr. cu acte la (DA/NU)
8042	Jud. ARAD, Com. Ususau			3600	E		111	1191/1/7	A	3600						

2. PROPRIETATEA / POSESIA

Titularul dreptului/posesiei			Data nașterii/ CUI	Domiciliu/ Sediu	Cotă parte	Identificator entitate asociată	Cotă parte teren	Mod de dobândire	Act juridic			Obs. privitoare la proprietar
Nume/ Denumire	Inițiala tatălui	Prenume							Tip act	Nr. act/ data	Emitent	
MIȚULESCU		DANIELA	-	Jud. ARAD, Com. Ususau, Loc. Ususau	1/1	TEREN		Reconstituire	Act administrativ	95904 / 24.01.2003	CJSDPAT ARAD	

3. SARCINI / DEZMEMBRĂMINTE

Titular			Data nașterii/ CUI	Domiciliu/ Sediu	Tipul sarcinii sau al dezmembrămintelor dreptului de proprietate	Cotă parte	Identificator entitate asociată	Act juridic			Valoare ipotecă	Tip monedă
Nume/ Denumire	Inițiala tatălui	Prenume						Tip act	Nr. act/ data	Emitent		

4. NOTĂRI, PROCESE, INTERDICȚII

Tipul notării	Tip act	Nr. act/ data	Emitent	Identificator entitate asociată	Imobil împrejmuit / neîmprejmuit	Imobil contestat / necontestat	Alte observații
					N		

5. OBSERVAȚII



REGISTRUL CADASTRAL AL IMOBILELOR

UAT: Ususau

Sector cadastral nr.: 15

Zona cooperativizată/necooperativizată: Co

1. DESCRIEREA IMOBILULUI

DATE TEREN											DATE CONSTRUCȚII					
Identificat or teren	Adresă imobil	Număr cadastral	Nr. CF	Suprafața măsurată	Intravilan/ Extravilan (I/E)	Nr. top.	Nr. tarla	Nr. parcelă	Categorie folosință	Suprafață parcelă	Identificator construcție	Cod grupă destinație	Suprafață construită	Nr. niveluri	Nr. CF	Constr. cu acte (DA/NU)
8043	Jud. ARAD, Com. Ususau			5400	E		111	1191/1/5	A	5400						

2. PROPRIETATEA / POSESIA

Titularul dreptului/posesiei			Data nașterii/ CUI	Domiciliu/ Sediul	Cotă parte	Identificator entitate asociată	Cotă parte teren	Mod de dobândire	Act juridic			Obs. privitoare la proprietar
Nume/ Denumire	Inițiala tatălui	Prenume							Tip act	Nr. act/ data	Emitent	
MARTIN		VIRGINIA	-	Jud. ARAD, Com. Ususau, Loc. Ususau	1/1	TEREN		Reconstituire	Act administrativ	145205 / 07.02.2003	CJSDPAT ARAD	

3. SARCINI / DEZMEMBRĂMINTE

Titular			Data nașterii/ CUI	Domiciliu/ Sediul	Tipul sarcinii sau al dezmembrămintelor dreptului de proprietate	Cotă parte	Identificator entitate asociată	Act juridic			Valoare ipotecă	Tip monedă
Nume/ Denumire	Inițiala tatălui	Prenume						Tip act	Nr. act/ data	Emitent		

4. NOTĂRI, PROCESE, INTERDICȚII

Tipul notării	Tip act	Nr. act/ data	Emitent	Identificator entitate asociată	Imobil împrejmuit / neîmprejmuit	Imobil contestat / necontestat	Alte observații
					N		

5. OBSERVAȚII



REGISTRUL CADASTRAL AL IMOBILELOR

UAT: Ususau

Sector cadastral nr.: 15

Zona cooperativizată/necooperativizată: Co

1. DESCRIEREA IMOBILULUI

DATE TEREN											DATE CONSTRUCȚII					
Identificator teren	Adresă imobil	Număr cadastral	Nr. CF	Suprafața măsurată	Intravilan/ Extravilan (I/E)	Nr. top.	Nr. tarla	Nr. parcelă	Categorie folosință	Suprafață parcelă	Identificator construcție	Cod grupă destinație	Suprafață construită	Nr. niveluri	Nr. CF	Constr. cu acte la (DA/NU)
8044	Jud. ARAD, Com. Ususau			5800	E		111	1191/1/4	A	5800						

2. PROPRIETATEA / POSESIA

Titularul dreptului/posesiei			Data nașterii/ CUI	Domiciliu/ Sediul	Cotă parte	Identificator entitate asociată	Cotă parte teren	Mod de dobândire	Act juridic			Obs. privitoare la proprietar
Nume/ Denumire	Inițiala tatălui	Prenume							Tip act	Nr. act/ data	Emitent	
GIURCHI		SILVIU	-	Jud. ARAD, Com. Ususau, Loc. Ususau	1/1	TEREN		Reconstituire	Act administrativ	144554 / 31.01.2003	CJSDPAT ARAD	

3. SARCINI / DEZMEMBRĂMINTE

Titular			Data nașterii/ CUI	Domiciliu/ Sediul	Tipul sarcinii sau al dezmembrămintelor dreptului de proprietate	Cotă parte	Identificator entitate asociată	Act juridic			Valoare ipotecă	Tip monedă
Nume/ Denumire	Inițiala tatălui	Prenume						Tip act	Nr. act/ data	Emitent		

4. NOTĂRI, PROCESE, INTERDICȚII

Tipul notării	Tip act	Nr. act/ data	Emitent	Identificator entitate asociată	Imobil împrejmuit / neîmprejmuit	Imobil contestat / necontestat	Alte observații
					N		

5. OBSERVAȚII



REGISTRUL CADASTRAL AL IMOBILELOR

UAT: Ususau

Sector cadastral nr.: 15

Zona cooperativizată/necooperativizată: Co

1. DESCRIEREA IMOBILULUI

DATE TEREN											DATE CONSTRUCȚII					
Identificator teren	Adresă imobil	Număr cadastral	Nr. CF	Suprafața măsurată	Intravilan/ Extravilan (I/E)	Nr. top.	Nr. tarla	Nr. parcelă	Categorie folosință	Suprafață parcelă	Identificator construcție	Cod grupă destinație	Suprafață construită	Nr. niveluri	Nr. CF	Constr. cu acte (DA/NU)
8045	Jud. ARAD, Com. Ususau	300331	300331	7200	E		111	1191/1/3	A	7200						

2. PROPRIETATEA / POSESIA

Titularul dreptului/posesiei			Data nașterii/ CUI	Domiciliu/ Sediu	Cotă parte	Identificator entitate asociată	Cotă parte teren	Mod de dobândire	Act juridic			Obs. privitoare la proprietar
Nume/ Denumire	Inițiala tatălui	Prenume							Tip act	Nr. act/ data	Emitent	
S.C. AGRO PRIMULA S.R.L.			16126278	Jud. ARAD, Com. Ususau, Loc. Ususau	1/1	TEREN		Conventie	Act notarial	43 / 16.01.2013	DEHELEAN SILVIU	

3. SARCINI / DEZMEMBRĂMINTE

Titular			Data nașterii/ CUI	Domiciliu/ Sediu	Tipul sarcinii sau al dezmembrămintelor dreptului de proprietate	Cotă parte	Identificator entitate asociată	Act juridic			Valoare ipotecă	Tip monedă
Nume/ Denumire	Inițiala tatălui	Prenume						Tip act	Nr. act/ data	Emitent		

4. NOTĂRI, PROCESE, INTERDICȚII

Tipul notării	Tip act	Nr. act/ data	Emitent	Identificator entitate asociată	Imobil împrejmuit / neîmprejmuit	Imobil contestat / necontestat	Alte observații
					N		

5. OBSERVAȚII



REGISTRUL CADASTRAL AL IMOBILELOR

UAT: Ususau

Sector cadastral nr.: 15

Zona cooperativizată/necooperativizată: Co

1. DESCRIEREA IMOBILULUI

DATE TEREN											DATE CONSTRUCȚII					
Identificator teren	Adresă imobil	Număr cadastral	Nr. CF	Suprafața măsurată	Intravilan/ Extravilan (I/E)	Nr. top.	Nr. tarla	Nr. parcelă	Categorie folosință	Suprafață parcelă	Identificator construcție	Cod grupă destinație	Suprafață construită	Nr. niveluri	Nr. CF	Constr. cu acte (DA/NU)
8046	Jud. ARAD, Com. Ususau			10700	E		111	1191/1/2	A	10700						

2. PROPRIETATEA / POSESIA

Titularul dreptului/posesiei			Data nașterii/ CUI	Domiciliu/ Sediul	Cotă parte	Identificator entitate asociată	Cotă parte teren	Mod de dobândire	Act juridic			Obs. privitoare la proprietar
Nume/ Denumire	Inițiala tatălui	Prenume							Tip act	Nr. act/ data	Emitent	
MIȚULESCU		DANIELA	-	Jud. ARAD, Com. Ususau, Loc. Ususau	1/1	TEREN		Reconstituire	Act administrativ	95904 / 24.01.2003	CJSDPAT ARAD	

3. SARCINI / DEZMEMBRĂMINTE

Titular			Data nașterii/ CUI	Domiciliu/ Sediul	Tipul sarcinii sau al dezmembrămintelor dreptului de proprietate	Cotă parte	Identificator entitate asociată	Act juridic			Valoare ipotecă	Tip monedă
Nume/ Denumire	Inițiala tatălui	Prenume						Tip act	Nr. act/ data	Emitent		

4. NOTĂRI, PROCESE, INTERDICȚII

Tipul notării	Tip act	Nr. act/ data	Emitent	Identificator entitate asociată	Imobil împrejmuit / neîmprejmuit	Imobil contestat / necontestat	Alte observații
					N		

5. OBSERVAȚII



REGISTRUL CADASTRAL AL IMOBILELOR

UAT: Ususau

Sector cadastral nr.: 15

Zona cooperativizată/necooperativizată: Co

1. DESCRIEREA IMOBILULUI

DATE TEREN											DATE CONSTRUCȚII					
Identificator teren	Adresă imobil	Număr cadastral	Nr. CF	Suprafața măsurată	Intravilan/ Extravilan (I/E)	Nr. top.	Nr. tarla	Nr. parcelă	Categorie folosință	Suprafață parcelă	Identificator construcție	Cod grupă destinație	Suprafață construită	Nr. niveluri	Nr. CF	Constr. cu acte (DA/NU)
8047	Jud. ARAD, Com. Ususau			9500	E		111	1191/1/1	A	9500						

2. PROPRIETATEA / POSESIA

Titularul dreptului/posesiei			Data nașterii/ CUI	Domiciliu/ Sediul	Cotă parte	Identificator entitate asociată	Cotă parte teren	Mod de dobândire	Act juridic			Obs. privitoare la proprietar
Nume/ Denumire	Inițiala tatălui	Prenume							Tip act	Nr. act/ data	Emitent	
MARTIN		VICTOR	-	Jud. ARAD, Com. Ususau, Loc. Ususau	1/1	TEREN		Reconstituire	Act administrativ	95937 / 31.01.2003	CJSDPAT ARAD	

3. SARCINI / DEZMEMBRĂMINTE

Titular			Data nașterii/ CUI	Domiciliu/ Sediul	Tipul sarcinii sau al dezmembrămintelor dreptului de proprietate	Cotă parte	Identificator entitate asociată	Act juridic			Valoare ipotecă	Tip monedă
Nume/ Denumire	Inițiala tatălui	Prenume						Tip act	Nr. act/ data	Emitent		

4. NOTĂRI, PROCESE, INTERDICȚII

Tipul notării	Tip act	Nr. act/ data	Emitent	Identificator entitate asociată	Imobil împrejmuit / neîmprejmuit	Imobil contestat / necontestat	Alte observații
					N		

5. OBSERVAȚII



REGISTRUL CADASTRAL AL IMOBILELOR

UAT: Ususau

Sector cadastral nr.: 15

Zona cooperativizată/necooperativizată: Co

1. DESCRIEREA IMOBILULUI

DATE TEREN											DATE CONSTRUCȚII					
Identificat or teren	Adresă imobil	Număr cadastral	Nr. CF	Suprafața măsurată	Intravilan/ Extravilan (I/E)	Nr. top.	Nr. tarla	Nr. parcelă	Categorie folosință	Suprafață parcelă	Identificator construcție	Cod grupă destinație	Suprafață construită	Nr. niveluri	Nr. CF	Constr. cu acte (DA/NU)
8048	Jud. ARAD, Com. Ususau			5800	E		105	1145/4/1	A	5800						

2. PROPRIETATEA / POSESIA

Titularul dreptului/posesiei			Data nașterii/ CUI	Domiciliu/ Sediu	Cotă parte	Identificator entitate asociată	Cotă parte teren	Mod de dobândire	Act juridic			Obs. privitoare la proprietar
Nume/ Denumire	Inițiala tatălui	Prenume							Tip act	Nr. act/ data	Emitent	
RADMANASTEAN		GHEORGHE	-	Jud. ARAD, Com. Ususau, Loc. Ususau	1/1	TEREN		Reconstituire	Act administrativ	95944 / 31.01.2003	CJSDPAT ARAD	

3. SARCINI / DEZMEMBRĂMINTE

Titular			Data nașterii/ CUI	Domiciliu/ Sediu	Tipul sarcinii sau al dezmembrămintelor dreptului de proprietate	Cotă parte	Identificator entitate asociată	Act juridic			Valoare ipotecă	Tip monedă
Nume/ Denumire	Inițiala tatălui	Prenume						Tip act	Nr. act/ data	Emitent		

4. NOTĂRI, PROCESE, INTERDICȚII

Tipul notării	Tip act	Nr. act/ data	Emitent	Identificator entitate asociată	Imobil împrejmuit / neîmprejmuit	Imobil contestat / necontestat	Alte observații
					N		

5. OBSERVAȚII



REGISTRUL CADASTRAL AL IMOBILELOR

UAT: Ususau

Sector cadastral nr.: 15

Zona cooperativizată/necooperativizată: Co

1. DESCRIEREA IMOBILULUI

DATE TEREN											DATE CONSTRUCȚII					
Identificat or teren	Adresă imobil	Număr cadastral	Nr. CF	Suprafața măsurată	Intravilan/ Extravilan (I/E)	Nr. top.	Nr. tarla	Nr. parcelă	Categorie folosință	Suprafață parcelă	Identificator construcție	Cod grupă destinație	Suprafață construită	Nr. niveluri	Nr. CF	Constr. cu acte (DA/NU)
8049	Jud. ARAD, Com. Ususau	300334	300334	5800	E		105	1145/4/2	A	5800						

2. PROPRIETATEA / POSESIA

Titularul dreptului/posesiei			Data nașterii/ CUI	Domiciliu/ Sediu	Cotă parte	Identificator entitate asociată	Cotă parte teren	Mod de dobândire	Act juridic			Obs. privitoare la proprietar
Nume/ Denumire	Inițiala tatălui	Prenume							Tip act	Nr. act/ data	Emitent	
S.C. AGRO PRIMULA S.R.L.			16126278	Jud. ARAD, Com. Ususau, Loc. Ususau	1/1	TEREN		Conventie	Act notarial	43 / 16.01.2013	DEHELEAN SILVIU	

3. SARCINI / DEZMEMBRĂMINTE

Titular			Data nașterii/ CUI	Domiciliu/ Sediu	Tipul sarcinii sau al dezmembrămintelor dreptului de proprietate	Cotă parte	Identificator entitate asociată	Act juridic			Valoare ipotecă	Tip monedă
Nume/ Denumire	Inițiala tatălui	Prenume						Tip act	Nr. act/ data	Emitent		

4. NOTĂRI, PROCESE, INTERDICȚII

Tipul notării	Tip act	Nr. act/ data	Emitent	Identificator entitate asociată	Imobil împrejmuit / neîmprejmuit	Imobil contestat / necontestat	Alte observații
					N		

5. OBSERVAȚII



REGISTRUL CADASTRAL AL IMOBILELOR

UAT: Ususau

Sector cadastral nr.: 15

Zona cooperativizată/necooperativizată: Co

1. DESCRIEREA IMOBILULUI

DATE TEREN											DATE CONSTRUCȚII					
Identificat or teren	Adresă imobil	Număr cadastral	Nr. CF	Suprafața măsurată	Intravilan/ Extravilan (I/E)	Nr. top.	Nr. tarla	Nr. parcelă	Categorie folosință	Suprafață parcelă	Identificator construcție	Cod grupă destinație	Suprafață construită	Nr. niveluri	Nr. CF	Constr. cu acte (DA/NU)
8050	Jud. ARAD, Com. Ususau	300374	300374	5800	E		105	1145/4/3	A	5800						

2. PROPRIETATEA / POSESIA

Titularul dreptului/posesiei			Data nașterii/ CUI	Domiciliu/ Sediul	Cotă parte	Identificator entitate asociată	Cotă parte teren	Mod de dobândire	Act juridic			Obs. privitoare la proprietar
Nume/ Denumire	Inițiala tatălui	Prenume							Tip act	Nr. act/ data	Emitent	
S.C. AGRO PRIMULA S.R.L.			16126278	Jud. ARAD, Com. Ususau, Loc. Ususau	1/1	TEREN		Conventie	Act notarial	415 / 15.05.2013	DEHELEAN SILVIU	

3. SARCINI / DEZMEMBRĂMINTE

Titular			Data nașterii/ CUI	Domiciliu/ Sediul	Tipul sarcinii sau al dezmembrămintelor dreptului de proprietate	Cotă parte	Identificator entitate asociată	Act juridic			Valoare ipotecă	Tip monedă
Nume/ Denumire	Inițiala tatălui	Prenume						Tip act	Nr. act/ data	Emitent		

4. NOTĂRI, PROCESE, INTERDICȚII

Tipul notării	Tip act	Nr. act/ data	Emitent	Identificator entitate asociată	Imobil împrejmuit / neîmprejmuit	Imobil contestat / necontestat	Alte observații
					N		

5. OBSERVAȚII



REGISTRUL CADASTRAL AL IMOBILELOR

UAT: Ususau

Sector cadastral nr.: 15

Zona cooperativizată/necooperativizată: Co

1. DESCRIEREA IMOBILULUI

DATE TEREN											DATE CONSTRUCȚII					
Identificator teren	Adresă imobil	Număr cadastral	Nr. CF	Suprafața măsurată	Intravilan/ Extravilan (I/E)	Nr. top.	Nr. tarla	Nr. parcelă	Categorie folosință	Suprafață parcelă	Identificator construcție	Cod grupă destinație	Suprafață construită	Nr. niveluri	Nr. CF	Constr. cu acte (DA/NU)
8051	Jud. ARAD, Com. Ususau	301848	301848	5800	E		105	1145/4/4	A	5800						

2. PROPRIETATEA / POSESIA

Titularul dreptului/posesiei			Data nașterii/ CUI	Domiciliu/ Sediu	Cotă parte	Identificator entitate asociată	Cotă parte teren	Mod de dobândire	Act juridic			Obs. privitoare la proprietar
Nume/ Denumire	Inițiala tatălui	Prenume							Tip act	Nr. act/ data	Emitent	
SOCIETATEA VIM FARM WEST SRL			39655812	Jud. ARAD, Com. Ususau, Loc. Ususau, Strada ORSOVANr. 2, Ap. 5	1/1	TEREN		Conventie	Act notarial	318 / 29.01.2021	NP Terovan Maria Magdalena	

3. SARCINI / DEZMEMBRĂMINTE

Titular			Data nașterii/ CUI	Domiciliu/ Sediu	Tipul sarcinii sau al dezmembrămintelor dreptului de proprietate	Cotă parte	Identificator entitate asociată	Act juridic			Valoare ipotecă	Tip monedă
Nume/ Denumire	Inițiala tatălui	Prenume						Tip act	Nr. act/ data	Emitent		

4. NOTĂRI, PROCESE, INTERDICȚII

Tipul notării	Tip act	Nr. act/ data	Emitent	Identificator entitate asociată	Imobil împrejmuit / neîmprejmuit	Imobil contestat / necontestat	Alte observații
					N		

5. OBSERVAȚII



REGISTRUL CADASTRAL AL IMOBILELOR

UAT: Ususau

Sector cadastral nr.: 15

Zona cooperativizată/necooperativizată: Co

1. DESCRIEREA IMOBILULUI

DATE TEREN											DATE CONSTRUCȚII					
Identificat or teren	Adresă imobil	Număr cadastral	Nr. CF	Suprafața măsurată	Intravilan/ Extravilan (I/E)	Nr. top.	Nr. tarla	Nr. parcelă	Categorie folosință	Suprafață parcelă	Identificator construcție	Cod grupă destinație	Suprafață construită	Nr. niveluri	Nr. CF	Constr. cu acte (DA/NU)
8052	Jud. ARAD, Com. Ususau			5800	E		105	1145/4/5	A	5800						

2. PROPRIETATEA / POSESIA

Titularul dreptului/posesiei			Data nașterii/ CUI	Domiciliu/ Sediu	Cotă parte	Identificator entitate asociată	Cotă parte teren	Mod de dobândire	Act juridic			Obs. privitoare la proprietar
Nume/ Denumire	Inițiala tatălui	Prenume							Tip act	Nr. act/ data	Emitent	
JICHITA		DOREL	12.12.1958	Jud. ARAD, Com. Ususau, Loc. Ususau	1/2	TEREN		Sucesiune	Act notarial	254 / 18.10.2016	BNP IORGA ADRIANA	
JICHITA		FLOAREA-LAURA	18.05.1966	Jud. ARAD, Com. Ususau, Loc. Ususau	1/2	TEREN		Sucesiune	Act notarial	254 / 18.10.2016	BNP IORGA ADRIANA	


3. SARCINI / DEZMEMBRĂMINTE

Titular			Data nașterii/ CUI	Domiciliu/ Sediu	Tipul sarcinii sau al dezmembrămintelor dreptului de proprietate	Cotă parte	Identificator entitate asociată	Act juridic			Valoare ipotecă	Tip monedă
Nume/ Denumire	Inițiala tatălui	Prenume						Tip act	Nr. act/ data	Emitent		

4. NOTĂRI, PROCESE, INTERDICȚII

Tipul notării	Tip act	Nr. act/ data	Emitent	Identificator entitate asociată	Imobil împrejmuit / neîmprejmuit	Imobil contestat / necontestat	Alte observații
					N		

5. OBSERVAȚII



REGISTRUL CADASTRAL AL IMOBILELOR

UAT: Ususau

Sector cadastral nr.: 15

Zona cooperativizată/necooperativizată: Co

1. DESCRIEREA IMOBILULUI

DATE TEREN											DATE CONSTRUCȚII					
Identificat or teren	Adresă imobil	Număr cadastral	Nr. CF	Suprafața măsurată	Intravilan/ Extravilan (I/E)	Nr. top.	Nr. tarla	Nr. parcelă	Categorie folosință	Suprafață parcelă	Identificator construcție	Cod grupă destinație	Suprafață construită	Nr. niveluri	Nr. CF	Constr. cu acte (DA/NU)
8053	Jud. ARAD, Com. Ususau	300298	300298	8700	E		105	1145/4/6	A	8700						

2. PROPRIETATEA / POSESIA

Titularul dreptului/posesiei			Data nașterii/ CUI	Domiciliu/ Sediul	Cotă parte	Identificator entitate asociată	Cotă parte teren	Mod de dobândire	Act juridic			Obs. privitoare la proprietar
Nume/ Denumire	Inițiala tatălui	Prenume							Tip act	Nr. act/ data	Emitent	
S.C. AGRO PRIMULA S.R.L.			16126278	Jud. ARAD, Com. Ususau, Loc. Ususau	1/1	TEREN		Conventie	Act notarial	684 / 07.08.2012	DEHELEAN SILVIU	

3. SARCINI / DEZMEMBRĂMINTE

Titular			Data nașterii/ CUI	Domiciliu/ Sediul	Tipul sarcinii sau al dezmembrămintelor dreptului de proprietate	Cotă parte	Identificator entitate asociată	Act juridic			Valoare ipotecă	Tip monedă
Nume/ Denumire	Inițiala tatălui	Prenume						Tip act	Nr. act/ data	Emitent		

4. NOTĂRI, PROCESE, INTERDICȚII

Tipul notării	Tip act	Nr. act/ data	Emitent	Identificator entitate asociată	Imobil împrejmuit / neîmprejmuit	Imobil contestat / necontestat	Alte observații
					N		

5. OBSERVAȚII



REGISTRUL CADASTRAL AL IMOBILELOR

UAT: Ususau

Sector cadastral nr.: 15

Zona cooperativizată/necooperativizată: Co

1. DESCRIEREA IMOBILULUI

DATE TEREN											DATE CONSTRUCȚII					
Identificator teren	Adresă imobil	Număr cadastral	Nr. CF	Suprafața măsurată	Intravilan/ Extravilan (I/E)	Nr. top.	Nr. tarla	Nr. parcelă	Categorie folosință	Suprafață parcelă	Identificator construcție	Cod grupă destinație	Suprafață construită	Nr. niveluri	Nr. CF	Constr. cu acte (DA/NU)
8054	Jud. ARAD, Com. Ususau	302270	302270	5800	E		105	1145/4/7	A	5800						

2. PROPRIETATEA / POSESIA

Titularul dreptului/posesiei			Data nașterii/ CUI	Domiciliu/ Sediul	Cotă parte	Identificator entitate asociată	Cotă parte teren	Mod de dobândire	Act juridic			Obs. privitoare la proprietar
Nume/ Denumire	Inițiala tatălui	Prenume							Tip act	Nr. act/ data	Emitent	
S.C. AGRO PRIMULA S.R.L.			16126278	Jud. ARAD, Com. Ususau, Loc. Ususau	1/1	TEREN		Convenție	Act notarial	545 / 30.04.2013	NAGY MANUELA CRISTINA	

3. SARCINI / DEZMEMBRĂMINTE

Titular			Data nașterii/ CUI	Domiciliu/ Sediul	Tipul sarcinii sau al dezmembrămintelor dreptului de proprietate	Cotă parte	Identificator entitate asociată	Act juridic			Valoare ipotecă	Tip monedă
Nume/ Denumire	Inițiala tatălui	Prenume						Tip act	Nr. act/ data	Emitent		

4. NOTĂRI, PROCESE, INTERDICȚII

Tipul notării	Tip act	Nr. act/ data	Emitent	Identificator entitate asociată	Imobil împrejmuit / neîmprejmuit	Imobil contestat / necontestat	Alte observații
					N		

5. OBSERVAȚII



REGISTRUL CADASTRAL AL IMOBILELOR

UAT: Ususau

Sector cadastral nr.: 15

Zona cooperativizată/necooperativizată: Co

1. DESCRIEREA IMOBILULUI

DATE TEREN											DATE CONSTRUCȚII					
Identificator teren	Adresă imobil	Număr cadastral	Nr. CF	Suprafața măsurată	Intravilan/ Extravilan (I/E)	Nr. top.	Nr. tarla	Nr. parcelă	Categorie folosință	Suprafață parcelă	Identificator construcție	Cod grupă destinație	Suprafață construită	Nr. niveluri	Nr. CF	Constr. cu acte (DA/NU)
8055	Jud. ARAD, Com. Ususau			5800	E		105	1145/4/8	A	5800						

2. PROPRIETATEA / POSESIA

Titularul dreptului/posesiei			Data nașterii/ CUI	Domiciliu/ Sediu	Cotă parte	Identificator entitate asociată	Cotă parte teren	Mod de dobândire	Act juridic			Obs. privitoare la proprietar
Nume/ Denumire	Inițiala tatălui	Prenume							Tip act	Nr. act/ data	Emitent	
NISTOR		ELENA	-	Jud. ARAD, Com. Ususau, Loc. Ususau	1/1	TEREN		Reconstituire	Act administrativ	95532 / 04.10.2002	CJSDPAT ARAD	

3. SARCINI / DEZMEMBRĂMINTE

Titular			Data nașterii/ CUI	Domiciliu/ Sediu	Tipul sarcinii sau al dezmembrămintelor dreptului de proprietate	Cotă parte	Identificator entitate asociată	Act juridic			Valoare ipotecă	Tip monedă
Nume/ Denumire	Inițiala tatălui	Prenume						Tip act	Nr. act/ data	Emitent		

4. NOTĂRI, PROCESE, INTERDICȚII

Tipul notării	Tip act	Nr. act/ data	Emitent	Identificator entitate asociată	Imobil împrejmuit / neîmprejmuit	Imobil contestat / necontestat	Alte observații
					N		

5. OBSERVAȚII



REGISTRUL CADASTRAL AL IMOBILELOR

UAT: Ususau

Sector cadastral nr.: 15

Zona cooperativizată/necooperativizată: Co

1. DESCRIEREA IMOBILULUI

DATE TEREN											DATE CONSTRUCȚII					
Identificator teren	Adresă imobil	Număr cadastral	Nr. CF	Suprafața măsurată	Intravilan/ Extravilan (I/E)	Nr. top.	Nr. tarla	Nr. parcelă	Categorie folosință	Suprafață parcelă	Identificator construcție	Cod grupă destinație	Suprafață construită	Nr. niveluri	Nr. CF	Constr. cu acte (DA/NU)
8056	Jud. ARAD, Com. Ususau			8700	E		105	1145/4/9	A	8700						

2. PROPRIETATEA / POSESIA

Titularul dreptului/posesiei			Data nașterii/ CUI	Domiciliu/ Sediul	Cotă parte	Identificator entitate asociată	Cotă parte teren	Mod de dobândire	Act juridic			Obs. privitoare la proprietar
Nume/ Denumire	Inițiala tatălui	Prenume							Tip act	Nr. act/ data	Emitent	
BALICI		LETITIA	30.07.1949	Jud. ARAD, Com. Ususau, Loc. Ususau	1/1	TEREN		Sucesiune	Act notarial	24 / 09.04.2013	BNP TOADE CONSTANTIN	

3. SARCINI / DEZMEMBRĂMINTE

Titular			Data nașterii/ CUI	Domiciliu/ Sediul	Tipul sarcinii sau al dezmembrămintelor dreptului de proprietate	Cotă parte	Identificator entitate asociată	Act juridic			Valoare ipotecă	Tip monedă
Nume/ Denumire	Inițiala tatălui	Prenume						Tip act	Nr. act/ data	Emitent		

4. NOTĂRI, PROCESE, INTERDICȚII

Tipul notării	Tip act	Nr. act/ data	Emitent	Identificator entitate asociată	Imobil împrejmuit / neîmprejmuit	Imobil contestat / necontestat	Alte observații
					N		

5. OBSERVAȚII



REGISTRUL CADASTRAL AL IMOBILELOR

UAT: Ususau

Sector cadastral nr.: 15

Zona cooperativizată/necooperativizată: Co

1. DESCRIEREA IMOBILULUI

DATE TEREN											DATE CONSTRUCȚII					
Identificator teren	Adresă imobil	Număr cadastral	Nr. CF	Suprafața măsurată	Intravilan/ Extravilan (I/E)	Nr. top.	Nr. tarla	Nr. parcelă	Categorie folosință	Suprafață parcelă	Identificator construcție	Cod grupă destinație	Suprafață construită	Nr. niveluri	Nr. CF	Constr. cu acte (DA/NU)
8057	Jud. ARAD, Com. Ususau	301903	301903	5800	E		105	1145/4/10	A	5800						

2. PROPRIETATEA / POSESIA

Titularul dreptului/posesiei			Data nașterii/ CUI	Domiciliu/ Sediul	Cotă parte	Identificator entitate asociată	Cotă parte teren	Mod de dobândire	Act juridic			Obs. privitoare la proprietar
Nume/ Denumire	Inițiala tatălui	Prenume							Tip act	Nr. act/ data	Emitent	
SOCIETATEA VIM FARM WEST SRL			39655812	Jud. ARAD, Com. Ususau, Loc. Ususau, Strada ORSOVANr. 2, Ap. 5	1/1	TEREN		Conventie	Act notarial	318 / 29.01.2021	NP Terovan Maria Magdalena	


3. SARCINI / DEZMEMBRĂMINTE

Titular			Data nașterii/ CUI	Domiciliu/ Sediul	Tipul sarcinii sau al dezmembrămintelor dreptului de proprietate	Cotă parte	Identificator entitate asociată	Act juridic			Valoare ipotecă	Tip monedă
Nume/ Denumire	Inițiala tatălui	Prenume						Tip act	Nr. act/ data	Emitent		

4. NOTĂRI, PROCESE, INTERDICȚII

Tipul notării	Tip act	Nr. act/ data	Emitent	Identificator entitate asociată	Imobil împrejmuit / neîmprejmuit	Imobil contestat / necontestat	Alte observații
					N		

5. OBSERVAȚII



REGISTRUL CADASTRAL AL IMOBILELOR

UAT: Ususau

Sector cadastral nr.: 15

Zona cooperativizată/necooperativizată: Co

1. DESCRIEREA IMOBILULUI

DATE TEREN											DATE CONSTRUCȚII					
Identificator teren	Adresă imobil	Număr cadastral	Nr. CF	Suprafața măsurată	Intravilan/ Extravilan (I/E)	Nr. top.	Nr. tarla	Nr. parcelă	Categorie folosință	Suprafață parcelă	Identificator construcție	Cod grupă destinație	Suprafață construită	Nr. niveluri	Nr. CF	Constr. cu acte (DA/NU)
8058	Jud. ARAD, Com. Ususau			5800	E		105	1145/4/11	A	5800						

2. PROPRIETATEA / POSESIA

Titularul dreptului/posesiei			Data nașterii/ CUI	Domiciliu/ Sediul	Cotă parte	Identificator entitate asociată	Cotă parte teren	Mod de dobândire	Act juridic			Obs. privitoare la proprietar
Nume/ Denumire	Inițiala tatălui	Prenume							Tip act	Nr. act/ data	Emitent	
NEIDENTIFICAT			00000000000000	Jud. ARAD, Com. Ususau, Loc. Ususau	1/1	TEREN		Lege	Act normativ	7 / 13.03.1996	PARLAMENTUL ROMÂNIEI	Proprietar neidentificat

3. SARCINI / DEZMEMBRĂMINTE

Titular			Data nașterii/ CUI	Domiciliu/ Sediul	Tipul sarcinii sau al dezmembrămintelor dreptului de proprietate	Cotă parte	Identificator entitate asociată	Act juridic			Valoare ipotecă	Tip monedă
Nume/ Denumire	Inițiala tatălui	Prenume						Tip act	Nr. act/ data	Emitent		

4. NOTĂRI, PROCESE, INTERDICȚII

Tipul notării	Tip act	Nr. act/ data	Emitent	Identificator entitate asociată	Imobil împrejmuit / neîmprejmuit	Imobil contestat / necontestat	Alte observații
Se notează mențiunea de proprietar neidentificat.	Act normativ	7 / 13.03.1996	PARLAMENTUL ROMÂNIEI	8058	N		

5. OBSERVAȚII



REGISTRUL CADASTRAL AL IMOBILELOR

UAT: Ususau

Sector cadastral nr.: 15

Zona cooperativizată/necooperativizată: Co

1. DESCRIEREA IMOBILULUI

DATE TEREN											DATE CONSTRUCȚII					
Identificat or teren	Adresă imobil	Număr cadastral	Nr. CF	Suprafața măsurată	Intravilan/ Extravilan (I/E)	Nr. top.	Nr. tarla	Nr. parcelă	Categorie folosință	Suprafață parcelă	Identificator construcție	Cod grupă destinație	Suprafață construită	Nr. niveluri	Nr. CF	Constr. cu acte (DA/NU)
8059	Jud. ARAD, Com. Ususau	967	301235	5800	E		105	1145/4/12	A	5800						

2. PROPRIETATEA / POSESIA

Titularul dreptului/posesiei			Data nașterii/ CUI	Domiciliu/ Sediu	Cotă parte	Identificator entitate asociată	Cotă parte teren	Mod de dobândire	Act juridic			Obs. privitoare la proprietar
Nume/ Denumire	Inițiala tatălui	Prenume							Tip act	Nr. act/ data	Emitent	
S.C. AGRO PRIMULA S.R.L.			16126278	Jud. ARAD, Com. Ususau, Loc. Ususau	1/1	TEREN		Conventie	Act notarial	525 / 06.06.2012	DEHELEAN CORNEL	

3. SARCINI / DEZMEMBRĂMINTE

Titular			Data nașterii/ CUI	Domiciliu/ Sediu	Tipul sarcinii sau al dezmembrămintelor dreptului de proprietate	Cotă parte	Identificator entitate asociată	Act juridic			Valoare ipotecă	Tip monedă
Nume/ Denumire	Inițiala tatălui	Prenume						Tip act	Nr. act/ data	Emitent		

4. NOTĂRI, PROCESE, INTERDICȚII

Tipul notării	Tip act	Nr. act/ data	Emitent	Identificator entitate asociată	Imobil împrejmuit / neîmprejmuit	Imobil contestat / necontestat	Alte observații
					N		

5. OBSERVAȚII



REGISTRUL CADASTRAL AL IMOBILELOR

UAT: Ususau

Sector cadastral nr.: 15

Zona cooperativizată/necooperativizată: Co

1. DESCRIEREA IMOBILULUI

DATE TEREN											DATE CONSTRUCȚII					
Identificator teren	Adresă imobil	Număr cadastral	Nr. CF	Suprafața măsurată	Intravilan/ Extravilan (I/E)	Nr. top.	Nr. tarla	Nr. parcelă	Categorie folosință	Suprafață parcelă	Identificator construcție	Cod grupă destinație	Suprafață construită	Nr. niveluri	Nr. CF	Constr. cu acte la (DA/NU)
8060	Jud. ARAD, Com. Ususau			8700	E		105	1145/4/13	A	8700						

2. PROPRIETATEA / POSESIA

Titularul dreptului/posesiei			Data nașterii/ CUI	Domiciliu/ Sediul	Cotă parte	Identificator entitate asociată	Cotă parte teren	Mod de dobândire	Act juridic			Obs. privitoare la proprietar
Nume/ Denumire	Inițiala tatălui	Prenume							Tip act	Nr. act/ data	Emitent	
MIȘCU		GHEORGHE	-	Jud. ARAD, Com. Ususau, Loc. Ususau	1/1	TEREN		Reconstituire	Act administrativ	95800 / 17.01.2003	CJSDPAT ARAD	

3. SARCINI / DEZMEMBRĂMINTE

Titular			Data nașterii/ CUI	Domiciliu/ Sediul	Tipul sarcinii sau al dezmembrămintelor dreptului de proprietate	Cotă parte	Identificator entitate asociată	Act juridic			Valoare ipotecă	Tip monedă
Nume/ Denumire	Inițiala tatălui	Prenume						Tip act	Nr. act/ data	Emitent		

4. NOTĂRI, PROCESE, INTERDICȚII

Tipul notării	Tip act	Nr. act/ data	Emitent	Identificator entitate asociată	Imobil împrejmuit / neîmprejmuit	Imobil contestat / necontestat	Alte observații
					N		

5. OBSERVAȚII



REGISTRUL CADASTRAL AL IMOBILELOR

UAT: Ususau

Sector cadastral nr.: 15

Zona cooperativizată/necooperativizată: Co

1. DESCRIEREA IMOBILULUI

DATE TEREN											DATE CONSTRUCȚII					
Identificator teren	Adresă imobil	Număr cadastral	Nr. CF	Suprafața măsurată	Intravilan/ Extravilan (I/E)	Nr. top.	Nr. tarla	Nr. parcelă	Categorie folosință	Suprafață parcelă	Identificator construcție	Cod grupă destinație	Suprafață construită	Nr. niveluri	Nr. CF	Constr. cu acte la (DA/NU)
8061	Jud. ARAD, Com. Ususau	302575	302575	8700	E		105	1145/4/14	A	8700						

2. PROPRIETATEA / POSESIA

Titularul dreptului/posesiei			Data nașterii/ CUI	Domiciliu/ Sediul	Cotă parte	Identificator entitate asociată	Cotă parte teren	Mod de dobândire	Act juridic			Obs. privitoare la proprietar
Nume/ Denumire	Inițiala tatălui	Prenume							Tip act	Nr. act/ data	Emitent	
S.C. AGRO PRIMULA S.R.L.			16126278	Jud. ARAD, Com. Ususau, Loc. Ususau	1/1	TEREN		Convenție	Act notarial	1524 / 18.12.2013	NAGY MANUELA CRISTINA	


3. SARCINI / DEZMEMBRĂMINTE

Titular			Data nașterii/ CUI	Domiciliu/ Sediul	Tipul sarcinii sau al dezmembrămintelor dreptului de proprietate	Cotă parte	Identificator entitate asociată	Act juridic			Valoare ipotecă	Tip monedă
Nume/ Denumire	Inițiala tatălui	Prenume						Tip act	Nr. act/ data	Emitent		

4. NOTĂRI, PROCESE, INTERDICȚII

Tipul notării	Tip act	Nr. act/ data	Emitent	Identificator entitate asociată	Imobil împrejmuit / neîmprejmuit	Imobil contestat / necontestat	Alte observații
					N		

5. OBSERVAȚII



REGISTRUL CADASTRAL AL IMOBILELOR

UAT: Ususau

Sector cadastral nr.: 15

Zona cooperativizată/necooperativizată: Co

1. DESCRIEREA IMOBILULUI

DATE TEREN											DATE CONSTRUCȚII					
Identificator teren	Adresă imobil	Număr cadastral	Nr. CF	Suprafața măsurată	Intravilan/ Extravilan (I/E)	Nr. top.	Nr. tarla	Nr. parcelă	Categorie folosință	Suprafață parcelă	Identificator construcție	Cod grupă destinație	Suprafață construită	Nr. niveluri	Nr. CF	Constr. cu acte la (DA/NU)
8062	Jud. ARAD, Com. Ususau			5800	E		105	1145/4/15	A	5800						

2. PROPRIETATEA / POSESIA

Titularul dreptului/posesiei			Data nașterii/ CUI	Domiciliu/ Sediu	Cotă parte	Identificator entitate asociată	Cotă parte teren	Mod de dobândire	Act juridic			Obs. privitoare la proprietar
Nume/ Denumire	Inițiala tatălui	Prenume							Tip act	Nr. act/ data	Emitent	
LAZĂR		SILVESTRU	-	Jud. ARAD, Com. Ususau, Loc. Ususau	1/1	TEREN		Reconstituire	Act administrativ	145218 / 14.02.2003	CJSDPAT ARAD	

3. SARCINI / DEZMEMBRĂMINTE

Titular			Data nașterii/ CUI	Domiciliu/ Sediu	Tipul sarcinii sau al dezmembrămintelor dreptului de proprietate	Cotă parte	Identificator entitate asociată	Act juridic			Valoare ipotecă	Tip monedă
Nume/ Denumire	Inițiala tatălui	Prenume						Tip act	Nr. act/ data	Emitent		

4. NOTĂRI, PROCESE, INTERDICȚII

Tipul notării	Tip act	Nr. act/ data	Emitent	Identificator entitate asociată	Imobil împrejmuit / neîmprejmuit	Imobil contestat / necontestat	Alte observații
					N		

5. OBSERVAȚII



REGISTRUL CADASTRAL AL IMOBILELOR

UAT: Ususau

Sector cadastral nr.: 15

Zona cooperativizată/necooperativizată: Co

1. DESCRIEREA IMOBILULUI

DATE TEREN											DATE CONSTRUCȚII					
Identificat or teren	Adresă imobil	Număr cadastral	Nr. CF	Suprafața măsurată	Intravilan/ Extravilan (I/E)	Nr. top.	Nr. tarla	Nr. parcelă	Categorie folosință	Suprafață parcelă	Identificator construcție	Cod grupă destinație	Suprafață construită	Nr. niveluri	Nr. CF	Constr. cu acte (DA/NU)
8063	Jud. ARAD, Com. Ususau			5800	E		105	1145/4/16	A	5800						

2. PROPRIETATEA / POSESIA

Titularul dreptului/posesiei			Data nașterii/ CUI	Domiciliu/ Sediul	Cotă parte	Identificator entitate asociată	Cotă parte teren	Mod de dobândire	Act juridic			Obs. privitoare la proprietar
Nume/ Denumire	Inițiala tatălui	Prenume							Tip act	Nr. act/ data	Emitent	
JUCU		VICTORIA	11.02.1948	Jud. ARAD, Com. Ususau, Loc. Ususau	1/1	TEREN		Sucesiune	Act notarial	31 / 16.04.2013	BNP TOADE CONSTANTIN	

3. SARCINI / DEZMEMBRĂMINTE

Titular			Data nașterii/ CUI	Domiciliu/ Sediul	Tipul sarcinii sau al dezmembrămintelor dreptului de proprietate	Cotă parte	Identificator entitate asociată	Act juridic			Valoare ipotecă	Tip monedă
Nume/ Denumire	Inițiala tatălui	Prenume						Tip act	Nr. act/ data	Emitent		

4. NOTĂRI, PROCESE, INTERDICȚII

Tipul notării	Tip act	Nr. act/ data	Emitent	Identificator entitate asociată	Imobil împrejmuit / neîmprejmuit	Imobil contestat / necontestat	Alte observații
					N		

5. OBSERVAȚII



REGISTRUL CADASTRAL AL IMOBILELOR

UAT: Ususau

Sector cadastral nr.: 15

Zona cooperativizată/necooperativizată: Co

1. DESCRIEREA IMOBILULUI

DATE TEREN											DATE CONSTRUCȚII					
Identificat or teren	Adresă imobil	Număr cadastral	Nr. CF	Suprafața măsurată	Intravilan/ Extravilan (I/E)	Nr. top.	Nr. tarla	Nr. parcelă	Categorie folosință	Suprafață parcelă	Identificator construcție	Cod grupă destinație	Suprafață construită	Nr. niveluri	Nr. CF	Constr. cu acte (DA/NU)
8064	Jud. ARAD, Com. Ususau	302565	302565	5800	E		105	1145/4/17	A	5800						

2. PROPRIETATEA / POSESIA

Titularul dreptului/posesiei			Data nașterii/ CUI	Domiciliu/ Sediul	Cotă parte	Identificator entitate asociată	Cotă parte teren	Mod de dobândire	Act juridic			Obs. privitoare la proprietar
Nume/ Denumire	Inițiala tatălui	Prenume							Tip act	Nr. act/ data	Emitent	
S.C. AGRO PRIMULA S.R.L.			16126278	Jud. ARAD, Com. Ususau, Loc. Ususau	1/1	TEREN		Convenție	Act notarial	279 / 20.03.2014	NAGY MANUELA CRISTINA	

3. SARCINI / DEZMEMBRĂMINTE

Titular			Data nașterii/ CUI	Domiciliu/ Sediul	Tipul sarcinii sau al dezmembrămintelor dreptului de proprietate	Cotă parte	Identificator entitate asociată	Act juridic			Valoare ipotecă	Tip monedă
Nume/ Denumire	Inițiala tatălui	Prenume						Tip act	Nr. act/ data	Emitent		

4. NOTĂRI, PROCESE, INTERDICȚII

Tipul notării	Tip act	Nr. act/ data	Emitent	Identificator entitate asociată	Imobil împrejmuit / neîmprejmuit	Imobil contestat / necontestat	Alte observații
					N		

5. OBSERVAȚII



REGISTRUL CADASTRAL AL IMOBILELOR

UAT: Ususau

Sector cadastral nr.: 15

Zona cooperativizată/necooperativizată: Co

1. DESCRIEREA IMOBILULUI

DATE TEREN											DATE CONSTRUCȚII					
Identificat or teren	Adresă imobil	Număr cadastral	Nr. CF	Suprafața măsurată	Intravilan/ Extravilan (I/E)	Nr. top.	Nr. tarla	Nr. parcelă	Categorie folosință	Suprafață parcelă	Identificator construcție	Cod grupă destinație	Suprafață construită	Nr. niveluri	Nr. CF	Constr. cu acte (DA/NU)
8065	Jud. ARAD, Com. Ususau	962	301857	2900	E		105	1145/4/18	A	2900						

2. PROPRIETATEA / POSESIA

Titularul dreptului/posesiei			Data nașterii/ CUI	Domiciliu/ Sediu	Cotă parte	Identificator entitate asociată	Cotă parte teren	Mod de dobândire	Act juridic			Obs. privitoare la proprietar
Nume/ Denumire	Inițiala tatălui	Prenume							Tip act	Nr. act/ data	Emitent	
S.C. AGRO PRIMULA S.R.L.			16126278	Jud. ARAD, Com. Ususau, Loc. Ususau	1/1	TEREN		Conventie	Act notarial	55 / 24.10.2012	DEHELEAN SILVIU	

3. SARCINI / DEZMEMBRĂMINTE

Titular			Data nașterii/ CUI	Domiciliu/ Sediu	Tipul sarcinii sau al dezmembrămintelor dreptului de proprietate	Cotă parte	Identificator entitate asociată	Act juridic			Valoare ipotecă	Tip monedă
Nume/ Denumire	Inițiala tatălui	Prenume						Tip act	Nr. act/ data	Emitent		

4. NOTĂRI, PROCESE, INTERDICȚII

Tipul notării	Tip act	Nr. act/ data	Emitent	Identificator entitate asociată	Imobil împrejmuit / neîmprejmuit	Imobil contestat / necontestat	Alte observații
					N		

5. OBSERVAȚII



REGISTRUL CADASTRAL AL IMOBILELOR

UAT: Ususau

Sector cadastral nr.: 15

Zona cooperativizată/necooperativizată: Co

1. DESCRIEREA IMOBILULUI

DATE TEREN											DATE CONSTRUCȚII					
Identificat or teren	Adresă imobil	Număr cadastral	Nr. CF	Suprafața măsurată	Intravilan/ Extravilan (I/E)	Nr. top.	Nr. tarla	Nr. parcelă	Categorie folosință	Suprafață parcelă	Identificator construcție	Cod grupă destinație	Suprafață construită	Nr. niveluri	Nr. CF	Constr. cu acte (DA/NU)
8066	Jud. ARAD, Com. Ususau	303931	303931	2900	E		105	1145/4/19	A	2900						

2. PROPRIETATEA / POSESIA

Titularul dreptului/posesiei			Data nașterii/ CUI	Domiciliu/ Sediu	Cotă parte	Identificator entitate asociată	Cotă parte teren	Mod de dobândire	Act juridic			Obs. privitoare la proprietar
Nume/ Denumire	Inițiala tatălui	Prenume							Tip act	Nr. act/ data	Emitent	
S.C. AGRO PRIMULA S.R.L.			16126278	Jud. ARAD, Com. Ususau, Loc. Ususau	1/1	TEREN		Conventie	Act notarial	2253 / 03.11.2016	NP Campan Adriana Gabriela	

3. SARCINI / DEZMEMBRĂMINTE

Titular			Data nașterii/ CUI	Domiciliu/ Sediu	Tipul sarcinii sau al dezmembrămintelor dreptului de proprietate	Cotă parte	Identificator entitate asociată	Act juridic			Valoare ipotecă	Tip monedă
Nume/ Denumire	Inițiala tatălui	Prenume						Tip act	Nr. act/ data	Emitent		

4. NOTĂRI, PROCESE, INTERDICȚII

Tipul notării	Tip act	Nr. act/ data	Emitent	Identificator entitate asociată	Imobil împrejmuit / neîmprejmuit	Imobil contestat / necontestat	Alte observații
					N		

5. OBSERVAȚII



REGISTRUL CADASTRAL AL IMOBILELOR

UAT: Ususau

Sector cadastral nr.: 15

Zona cooperativizată/necooperativizată: Co

1. DESCRIEREA IMOBILULUI

DATE TEREN											DATE CONSTRUCȚII					
Identificator teren	Adresă imobil	Număr cadastral	Nr. CF	Suprafața măsurată	Intravilan/ Extravilan (I/E)	Nr. top.	Nr. tarla	Nr. parcelă	Categorie folosință	Suprafață parcelă	Identificator construcție	Cod grupă destinație	Suprafață construită	Nr. niveluri	Nr. CF	Constr. cu acte la (DA/NU)
8067	Jud. ARAD, Com. Ususau			8700	E		105	1145/4/20	A	8700						

2. PROPRIETATEA / POSESIA

Titularul dreptului/posesiei			Data nașterii/ CUI	Domiciliu/ Sediul	Cotă parte	Identificator entitate asociată	Cotă parte teren	Mod de dobândire	Act juridic			Obs. privitoare la proprietar
Nume/ Denumire	Inițiala tatălui	Prenume							Tip act	Nr. act/ data	Emitent	
TOAGER		SILVESTRU	-	Jud. ARAD, Com. Ususau, Loc. Ususau	1/1	TEREN		Reconstituire	Act administrativ	144812 / 07.02.2003	CJSDPAT ARAD	

3. SARCINI / DEZMEMBRĂMINTE

Titular			Data nașterii/ CUI	Domiciliu/ Sediul	Tipul sarcinii sau al dezmembrămintelor dreptului de proprietate	Cotă parte	Identificator entitate asociată	Act juridic			Valoare ipotecă	Tip monedă
Nume/ Denumire	Inițiala tatălui	Prenume						Tip act	Nr. act/ data	Emitent		

4. NOTĂRI, PROCESE, INTERDICȚII

Tipul notării	Tip act	Nr. act/ data	Emitent	Identificator entitate asociată	Imobil împrejmuit / neîmprejmuit	Imobil contestat / necontestat	Alte observații
					N		

5. OBSERVAȚII



REGISTRUL CADASTRAL AL IMOBILELOR

UAT: Ususau

Sector cadastral nr.: 15

Zona cooperativizată/necooperativizată: Co

1. DESCRIEREA IMOBILULUI

DATE TEREN											DATE CONSTRUCȚII					
Identificat or teren	Adresă imobil	Număr cadastral	Nr. CF	Suprafața măsurată	Intravilan/ Extravilan (I/E)	Nr. top.	Nr. tarla	Nr. parcelă	Categorie folosință	Suprafață parcelă	Identificator construcție	Cod grupă destinație	Suprafață construită	Nr. niveluri	Nr. CF	Constr. cu acte (DA/NU)
8068	Jud. ARAD, Com. Ususau	300402	300402	5800	E		105	1145/4/21	A	5800						

2. PROPRIETATEA / POSESIA

Titularul dreptului/posesiei			Data nașterii/ CUI	Domiciliu/ Sediu	Cotă parte	Identificator entitate asociată	Cotă parte teren	Mod de dobândire	Act juridic			Obs. privitoare la proprietar
Nume/ Denumire	Inițiala tatălui	Prenume							Tip act	Nr. act/ data	Emitent	
S.C. AGRO PRIMULA S.R.L.			16126278	Jud. ARAD, Com. Ususau, Loc. Ususau	1/1	TEREN		Conventie	Act notarial	684 / 07.08.2012	DEHELEAN SILVIU	

3. SARCINI / DEZMEMBRĂMINTE

Titular			Data nașterii/ CUI	Domiciliu/ Sediu	Tipul sarcinii sau al dezmembrămintelor dreptului de proprietate	Cotă parte	Identificator entitate asociată	Act juridic			Valoare ipotecă	Tip monedă
Nume/ Denumire	Inițiala tatălui	Prenume						Tip act	Nr. act/ data	Emitent		

4. NOTĂRI, PROCESE, INTERDICȚII

Tipul notării	Tip act	Nr. act/ data	Emitent	Identificator entitate asociată	Imobil împrejmuit / neîmprejmuit	Imobil contestat / necontestat	Alte observații
					N		

5. OBSERVAȚII



REGISTRUL CADASTRAL AL IMOBILELOR

UAT: Ususau

Sector cadastral nr.: 15

Zona cooperativizată/necooperativizată: Co

1. DESCRIEREA IMOBILULUI

DATE TEREN											DATE CONSTRUCȚII					
Identificat or teren	Adresă imobil	Număr cadastral	Nr. CF	Suprafața măsurată	Intravilan/ Extravilan (I/E)	Nr. top.	Nr. tarla	Nr. parcelă	Categorie folosință	Suprafață parcelă	Identificator construcție	Cod grupă destinație	Suprafață construită	Nr. niveluri	Nr. CF	Constr. cu acte (DA/NU)
8069	Jud. ARAD, Com. Ususau	1063	301192	5800	E		105	1152/3/1	A	5800						

2. PROPRIETATEA / POSESIA

Titularul dreptului/posesiei			Data nașterii/ CUI	Domiciliu/ Sediu	Cotă parte	Identificator entitate asociată	Cotă parte teren	Mod de dobândire	Act juridic			Obs. privitoare la proprietar
Nume/ Denumire	Inițiala tatălui	Prenume							Tip act	Nr. act/ data	Emitent	
S.C. AGRO PRIMULA S.R.L.			16126278	Jud. ARAD, Com. Ususau, Loc. Ususau	1/1	TEREN		Conventie	Act notarial	525 / 06.06.2012	DEHELEAN CORNEL	

3. SARCINI / DEZMEMBRĂMINTE

Titular			Data nașterii/ CUI	Domiciliu/ Sediu	Tipul sarcinii sau al dezmembrămintelor dreptului de proprietate	Cotă parte	Identificator entitate asociată	Act juridic			Valoare ipotecă	Tip monedă
Nume/ Denumire	Inițiala tatălui	Prenume						Tip act	Nr. act/ data	Emitent		

4. NOTĂRI, PROCESE, INTERDICȚII

Tipul notării	Tip act	Nr. act/ data	Emitent	Identificator entitate asociată	Imobil împrejmuit / neîmprejmuit	Imobil contestat / necontestat	Alte observații
					N		

5. OBSERVAȚII



REGISTRUL CADASTRAL AL IMOBILELOR

UAT: Ususau

Sector cadastral nr.: 15

Zona cooperativizată/necooperativizată: Co

1. DESCRIEREA IMOBILULUI

DATE TEREN											DATE CONSTRUCȚII					
Identificator teren	Adresă imobil	Număr cadastral	Nr. CF	Suprafața măsurată	Intravilan/ Extravilan (I/E)	Nr. top.	Nr. tarla	Nr. parcelă	Categorie folosință	Suprafață parcelă	Identificator construcție	Cod grupă destinație	Suprafață construită	Nr. niveluri	Nr. CF	Constr. cu acte (DA/NU)
8070	Jud. ARAD, Com. Ususau	300348	300348	6200	E		105	1152/3/2	A	6200						

2. PROPRIETATEA / POSESIA

Titularul dreptului/posesiei			Data nașterii/ CUI	Domiciliu/ Sediul	Cotă parte	Identificator entitate asociată	Cotă parte teren	Mod de dobândire	Act juridic			Obs. privitoare la proprietar
Nume/ Denumire	Inițiala tatălui	Prenume							Tip act	Nr. act/ data	Emitent	
S.C. AGRO PRIMULA S.R.L.			16126278	Jud. ARAD, Com. Ususau, Loc. Ususau	1/1	TEREN		Convenție	Act notarial	415 / 15.05.2013	DEHELEAN SILVIU	

3. SARCINI / DEZMEMBRĂMINTE

Titular			Data nașterii/ CUI	Domiciliu/ Sediul	Tipul sarcinii sau al dezmembrămintelor dreptului de proprietate	Cotă parte	Identificator entitate asociată	Act juridic			Valoare ipotecă	Tip monedă
Nume/ Denumire	Inițiala tatălui	Prenume						Tip act	Nr. act/ data	Emitent		

4. NOTĂRI, PROCESE, INTERDICȚII

Tipul notării	Tip act	Nr. act/ data	Emitent	Identificator entitate asociată	Imobil împrejmuit / neîmprejmuit	Imobil contestat / necontestat	Alte observații
					N		

5. OBSERVAȚII



REGISTRUL CADASTRAL AL IMOBILELOR

UAT: Ususau

Sector cadastral nr.: 15

Zona cooperativizată/necooperativizată: Co

1. DESCRIEREA IMOBILULUI

DATE TEREN											DATE CONSTRUCȚII					
Identificator teren	Adresă imobil	Număr cadastral	Nr. CF	Suprafața măsurată	Intravilan/ Extravilan (I/E)	Nr. top.	Nr. tarla	Nr. parcelă	Categorie folosință	Suprafață parcelă	Identificator construcție	Cod grupă destinație	Suprafață construită	Nr. niveluri	Nr. CF	Constr. cu acte (DA/NU)
8071	Jud. ARAD, Com. Ususau	301890	301890	5800	E		105	1156/3/3	A	5800						

2. PROPRIETATEA / POSESIA

Titularul dreptului/posesiei			Data nașterii/ CUI	Domiciliu/ Sediu	Cotă parte	Identificator entitate asociată	Cotă parte teren	Mod de dobândire	Act juridic			Obs. privitoare la proprietar
Nume/ Denumire	Inițiala tatălui	Prenume							Tip act	Nr. act/ data	Emitent	
SOCIETATEA VIM FARM WEST SRL			39655812	Jud. ARAD, Com. Ususau, Loc. Ususau, Strada ORSOVANr. 2, Ap. 5	1/1	TEREN		Conventie	Act notarial	318 / 29.01.2021	NP Terovan Maria Magdalena	


3. SARCINI / DEZMEMBRĂMINTE

Titular			Data nașterii/ CUI	Domiciliu/ Sediu	Tipul sarcinii sau al dezmembrămintelor dreptului de proprietate	Cotă parte	Identificator entitate asociată	Act juridic			Valoare ipotecă	Tip monedă
Nume/ Denumire	Inițiala tatălui	Prenume						Tip act	Nr. act/ data	Emitent		

4. NOTĂRI, PROCESE, INTERDICȚII

Tipul notării	Tip act	Nr. act/ data	Emitent	Identificator entitate asociată	Imobil împrejmuit / neîmprejmuit	Imobil contestat / necontestat	Alte observații
					N		

5. OBSERVAȚII



REGISTRUL CADASTRAL AL IMOBILELOR

UAT: Ususau

Sector cadastral nr.: 15

Zona cooperativizată/necooperativizată: Co

1. DESCRIEREA IMOBILULUI

DATE TEREN											DATE CONSTRUCȚII					
Identificator teren	Adresă imobil	Număr cadastral	Nr. CF	Suprafața măsurată	Intravilan/ Extravilan (I/E)	Nr. top.	Nr. tarla	Nr. parcelă	Categorie folosință	Suprafață parcelă	Identificator construcție	Cod grupă destinație	Suprafață construită	Nr. niveluri	Nr. CF	Constr. cu acte (DA/NU)
8072	Jud. ARAD, Com. Ususau	300375	300375	5800	E		105	1152/3/4	A	5800						

2. PROPRIETATEA / POSESIA

Titularul dreptului/posesiei			Data nașterii/ CUI	Domiciliu/ Sediul	Cotă parte	Identificator entitate asociată	Cotă parte teren	Mod de dobândire	Act juridic			Obs. privitoare la proprietar
Nume/ Denumire	Inițiala tatălui	Prenume							Tip act	Nr. act/ data	Emitent	
S.C. AGRO PRIMULA S.R.L.			16126278	Jud. ARAD, Com. Ususau, Loc. Ususau	1/1	TEREN		Convenție	Act notarial	41 / 16.01.2013	DEHELEAN SILVIU	

3. SARCINI / DEZMEMBRĂMINTE

Titular			Data nașterii/ CUI	Domiciliu/ Sediul	Tipul sarcinii sau al dezmembrămintelor dreptului de proprietate	Cotă parte	Identificator entitate asociată	Act juridic			Valoare ipotecă	Tip monedă
Nume/ Denumire	Inițiala tatălui	Prenume						Tip act	Nr. act/ data	Emitent		

4. NOTĂRI, PROCESE, INTERDICȚII

Tipul notării	Tip act	Nr. act/ data	Emitent	Identificator entitate asociată	Imobil împrejmuit / neîmprejmuit	Imobil contestat / necontestat	Alte observații
					N		

5. OBSERVAȚII



REGISTRUL CADASTRAL AL IMOBILELOR

UAT: Ususau

Sector cadastral nr.: 15

Zona cooperativizată/necooperativizată: Co

1. DESCRIEREA IMOBILULUI

DATE TEREN											DATE CONSTRUCȚII					
Identificator teren	Adresă imobil	Număr cadastral	Nr. CF	Suprafața măsurată	Intravilan/ Extravilan (I/E)	Nr. top.	Nr. tarla	Nr. parcelă	Categorie folosință	Suprafață parcelă	Identificator construcție	Cod grupă destinație	Suprafață construită	Nr. niveluri	Nr. CF	Constr. cu acte la (DA/NU)
8073	Jud. ARAD, Com. Ususau			5800	E		105	1152/3/5	A	5800						

2. PROPRIETATEA / POSESIA

Titularul dreptului/posesiei			Data nașterii/ CUI	Domiciliu/ Sediul	Cotă parte	Identificator entitate asociată	Cotă parte teren	Mod de dobândire	Act juridic			Obs. privitoare la proprietar
Nume/ Denumire	Inițiala tatălui	Prenume							Tip act	Nr. act/ data	Emitent	
OPRESCU		MARIA	-	Jud. ARAD, Com. Ususau, Loc. Ususau	1/1	TEREN		Reconstituire	Act administrativ	145211 / 07.02.2003	CJSDPAT ARAD	

3. SARCINI / DEZMEMBRĂMINTE

Titular			Data nașterii/ CUI	Domiciliu/ Sediul	Tipul sarcinii sau al dezmembrămintelor dreptului de proprietate	Cotă parte	Identificator entitate asociată	Act juridic			Valoare ipotecă	Tip monedă
Nume/ Denumire	Inițiala tatălui	Prenume						Tip act	Nr. act/ data	Emitent		

4. NOTĂRI, PROCESE, INTERDICȚII

Tipul notării	Tip act	Nr. act/ data	Emitent	Identificator entitate asociată	Imobil împrejmuit / neîmprejmuit	Imobil contestat / necontestat	Alte observații
					N		

5. OBSERVAȚII



REGISTRUL CADASTRAL AL IMOBILELOR

UAT: Ususau

Sector cadastral nr.: 15

Zona cooperativizată/necooperativizată: Co

1. DESCRIEREA IMOBILULUI

DATE TEREN											DATE CONSTRUCȚII					
Identificator teren	Adresă imobil	Număr cadastral	Nr. CF	Suprafața măsurată	Intravilan/ Extravilan (I/E)	Nr. top.	Nr. tarla	Nr. parcelă	Categorie folosință	Suprafață parcelă	Identificator construcție	Cod grupă destinație	Suprafață construită	Nr. niveluri	Nr. CF	Constr. cu acte (DA/NU)
8074	Jud. ARAD, Com. Ususau	1007	301231	5800	E		105	1152/3/6	A	5800						

2. PROPRIETATEA / POSESIA

Titularul dreptului/posesiei			Data nașterii/ CUI	Domiciliu/ Sediul	Cotă parte	Identificator entitate asociată	Cotă parte teren	Mod de dobândire	Act juridic			Obs. privitoare la proprietar
Nume/ Denumire	Inițiala tatălui	Prenume							Tip act	Nr. act/ data	Emitent	
S.C. AGRO PRIMULA S.R.L.			16126278	Jud. ARAD, Com. Ususau, Loc. Ususau	1/1	TEREN		Convenție	Act administrativ	525 / 06.06.2012	DEHELEAN CORNEL	

3. SARCINI / DEZMEMBRĂMINTE

Titular			Data nașterii/ CUI	Domiciliu/ Sediul	Tipul sarcinii sau al dezmembrămintelor dreptului de proprietate	Cotă parte	Identificator entitate asociată	Act juridic			Valoare ipotecă	Tip monedă
Nume/ Denumire	Inițiala tatălui	Prenume						Tip act	Nr. act/ data	Emitent		

4. NOTĂRI, PROCESE, INTERDICȚII

Tipul notării	Tip act	Nr. act/ data	Emitent	Identificator entitate asociată	Imobil împrejmuit / neîmprejmuit	Imobil contestat / necontestat	Alte observații
					N		

5. OBSERVAȚII



REGISTRUL CADASTRAL AL IMOBILELOR

UAT: Ususau

Sector cadastral nr.: 15

Zona cooperativizată/necooperativizată: Co

1. DESCRIEREA IMOBILULUI

DATE TEREN											DATE CONSTRUCȚII					
Identificator teren	Adresă imobil	Număr cadastral	Nr. CF	Suprafața măsurată	Intravilan/ Extravilan (I/E)	Nr. top.	Nr. tarla	Nr. parcelă	Categorie folosință	Suprafață parcelă	Identificator construcție	Cod grupă destinație	Suprafață construită	Nr. niveluri	Nr. CF	Constr. cu acte (DA/NU)
8075	Jud. ARAD, Com. Ususau	1002	301824	2900	E		105	1152/3/7	A	2900						

2. PROPRIETATEA / POSESIA

Titularul dreptului/posesiei			Data nașterii/ CUI	Domiciliu/ Sediu	Cotă parte	Identificator entitate asociată	Cotă parte teren	Mod de dobândire	Act juridic			Obs. privitoare la proprietar
Nume/ Denumire	Inițiala tatălui	Prenume							Tip act	Nr. act/ data	Emitent	
S.C. AGRO PRIMULA S.R.L.			16126278	Jud. ARAD, Com. Ususau, Loc. Ususau	1/1	TEREN		Conventie	Act notarial	56 / 24.10.2012	DEHELEAN SILVIU	

3. SARCINI / DEZMEMBRĂMINTE

Titular			Data nașterii/ CUI	Domiciliu/ Sediu	Tipul sarcinii sau al dezmembrămintelor dreptului de proprietate	Cotă parte	Identificator entitate asociată	Act juridic			Valoare ipotecă	Tip monedă
Nume/ Denumire	Inițiala tatălui	Prenume						Tip act	Nr. act/ data	Emitent		

4. NOTĂRI, PROCESE, INTERDICȚII

Tipul notării	Tip act	Nr. act/ data	Emitent	Identificator entitate asociată	Imobil împrejmuit / neîmprejmuit	Imobil contestat / necontestat	Alte observații
					N		

5. OBSERVAȚII



REGISTRUL CADASTRAL AL IMOBILELOR

UAT: Ususau

Sector cadastral nr.: 15

Zona cooperativizată/necooperativizată: Co

1. DESCRIEREA IMOBILULUI

DATE TEREN											DATE CONSTRUCȚII					
Identificator teren	Adresă imobil	Număr cadastral	Nr. CF	Suprafața măsurată	Intravilan/ Extravilan (I/E)	Nr. top.	Nr. tarla	Nr. parcelă	Categorie folosință	Suprafață parcelă	Identificator construcție	Cod grupă destinație	Suprafață construită	Nr. niveluri	Nr. CF	Constr. cu acte (DA/NU)
8076	Jud. ARAD, Com. Ususau			5800	E		105	1152/3/8	A	5800						

2. PROPRIETATEA / POSESIA

Titularul dreptului/posesiei			Data nașterii/ CUI	Domiciliu/ Sediul	Cotă parte	Identificator entitate asociată	Cotă parte teren	Mod de dobândire	Act juridic			Obs. privitoare la proprietar
Nume/ Denumire	Inițiala tatălui	Prenume							Tip act	Nr. act/ data	Emitent	
MARTIN		VIRGINIA	-	Jud. ARAD, Com. Ususau, Loc. Ususau	1/1	TEREN		Reconstituire	Act administrativ	145205 / 07.02.2003	CJSDPAT ARAD	

3. SARCINI / DEZMEMBRĂMINTE

Titular			Data nașterii/ CUI	Domiciliu/ Sediul	Tipul sarcinii sau al dezmembrămintelor dreptului de proprietate	Cotă parte	Identificator entitate asociată	Act juridic			Valoare ipotecă	Tip monedă
Nume/ Denumire	Inițiala tatălui	Prenume						Tip act	Nr. act/ data	Emitent		

4. NOTĂRI, PROCESE, INTERDICȚII

Tipul notării	Tip act	Nr. act/ data	Emitent	Identificator entitate asociată	Imobil împrejmuit / neîmprejmuit	Imobil contestat / necontestat	Alte observații
					N		

5. OBSERVAȚII



REGISTRUL CADASTRAL AL IMOBILELOR

UAT: Ususau

Sector cadastral nr.: 15

Zona cooperativizată/necooperativizată: Co

1. DESCRIEREA IMOBILULUI

DATE TEREN											DATE CONSTRUCȚII					
Identificator teren	Adresă imobil	Număr cadastral	Nr. CF	Suprafața măsurată	Intravilan/ Extravilan (I/E)	Nr. top.	Nr. tarla	Nr. parcelă	Categorie folosință	Suprafață parcelă	Identificator construcție	Cod grupă destinație	Suprafață construită	Nr. niveluri	Nr. CF	Constr. cu acte (DA/NU)
8077	Jud. ARAD, Com. Ususau	300370	300370	5800	E		105	1152/3/9	A	5800						

2. PROPRIETATEA / POSESIA

Titularul dreptului/posesiei			Data nașterii/ CUI	Domiciliu/ Sediul	Cotă parte	Identificator entitate asociată	Cotă parte teren	Mod de dobândire	Act juridic			Obs. privitoare la proprietar
Nume/ Denumire	Inițiala tatălui	Prenume							Tip act	Nr. act/ data	Emitent	
S.C. AGRO PRIMULA S.R.L.			16126278	Jud. ARAD, Com. Ususau, Loc. Ususau	1/1	TEREN		Conventie	Act notarial	41 / 16.01.2013	DEHELEAN SILVIU	

3. SARCINI / DEZMEMBRĂMINTE

Titular			Data nașterii/ CUI	Domiciliu/ Sediul	Tipul sarcinii sau al dezmembrămintelor dreptului de proprietate	Cotă parte	Identificator entitate asociată	Act juridic			Valoare ipotecă	Tip monedă
Nume/ Denumire	Inițiala tatălui	Prenume						Tip act	Nr. act/ data	Emitent		

4. NOTĂRI, PROCESE, INTERDICȚII

Tipul notării	Tip act	Nr. act/ data	Emitent	Identificator entitate asociată	Imobil împrejmuit / neîmprejmuit	Imobil contestat / necontestat	Alte observații
					N		

5. OBSERVAȚII



REGISTRUL CADASTRAL AL IMOBILELOR

UAT: Ususau

Sector cadastral nr.: 15

Zona cooperativizată/necooperativizată: Co

1. DESCRIEREA IMOBILULUI

DATE TEREN											DATE CONSTRUCȚII					
Identificator teren	Adresă imobil	Număr cadastral	Nr. CF	Suprafața măsurată	Intravilan/ Extravilan (I/E)	Nr. top.	Nr. tarla	Nr. parcelă	Categorie folosință	Suprafață parcelă	Identificator construcție	Cod grupă destinație	Suprafață construită	Nr. niveluri	Nr. CF	Constr. cu acte (DA/NU)
8078	Jud. ARAD, Com. Ususau	300283	300283	8700	E		105	1152/3/10	A	8700						

2. PROPRIETATEA / POSESIA

Titularul dreptului/posesiei			Data nașterii/ CUI	Domiciliu/ Sediul	Cotă parte	Identificator entitate asociată	Cotă parte teren	Mod de dobândire	Act juridic			Obs. privitoare la proprietar
Nume/ Denumire	Inițiala tatălui	Prenume							Tip act	Nr. act/ data	Emitent	
S.C. AGRO PRIMULA S.R.L.			16126278	Jud. ARAD, Com. Ususau, Loc. Ususau	1/1	TEREN		Conventie	Act notarial	281 / 03.04.2012	DEHELEAN SILVIU	

3. SARCINI / DEZMEMBRĂMINTE

Titular			Data nașterii/ CUI	Domiciliu/ Sediul	Tipul sarcinii sau al dezmembrămintelor dreptului de proprietate	Cotă parte	Identificator entitate asociată	Act juridic			Valoare ipotecă	Tip monedă
Nume/ Denumire	Inițiala tatălui	Prenume						Tip act	Nr. act/ data	Emitent		

4. NOTĂRI, PROCESE, INTERDICȚII

Tipul notării	Tip act	Nr. act/ data	Emitent	Identificator entitate asociată	Imobil împrejmuit / neîmprejmuit	Imobil contestat / necontestat	Alte observații
					N		

5. OBSERVAȚII



REGISTRUL CADASTRAL AL IMOBILELOR

UAT: Ususau

Sector cadastral nr.: 15

Zona cooperativizată/necooperativizată: Co

1. DESCRIEREA IMOBILULUI

DATE TEREN											DATE CONSTRUCȚII					
Identificator teren	Adresă imobil	Număr cadastral	Nr. CF	Suprafața măsurată	Intravilan/ Extravilan (I/E)	Nr. top.	Nr. tarla	Nr. parcelă	Categorie folosință	Suprafață parcelă	Identificator construcție	Cod grupă destinație	Suprafață construită	Nr. niveluri	Nr. CF	Constr. cu acte (DA/NU)
8079	Jud. ARAD, Com. Ususau	300297	300297	8700	E		105	1152/3/11	A	8700						

2. PROPRIETATEA / POSESIA

Titularul dreptului/posesiei			Data nașterii/ CUI	Domiciliu/ Sediul	Cotă parte	Identificator entitate asociată	Cotă parte teren	Mod de dobândire	Act juridic			Obs. privitoare la proprietar
Nume/ Denumire	Inițiala tatălui	Prenume							Tip act	Nr. act/ data	Emitent	
S.C. AGRO PRIMULA S.R.L.			16126278	Jud. ARAD, Com. Ususau, Loc. Ususau	1/1	TEREN		Convenție	Act notarial	684 / 07.08.2012	DEHELEAN SILVIU	

3. SARCINI / DEZMEMBRĂMINTE

Titular			Data nașterii/ CUI	Domiciliu/ Sediul	Tipul sarcinii sau al dezmembrămintelor dreptului de proprietate	Cotă parte	Identificator entitate asociată	Act juridic			Valoare ipotecă	Tip monedă
Nume/ Denumire	Inițiala tatălui	Prenume						Tip act	Nr. act/ data	Emitent		

4. NOTĂRI, PROCESE, INTERDICȚII

Tipul notării	Tip act	Nr. act/ data	Emitent	Identificator entitate asociată	Imobil împrejmuit / neîmprejmuit	Imobil contestat / necontestat	Alte observații
					N		

5. OBSERVAȚII



REGISTRUL CADASTRAL AL IMOBILELOR

UAT: Ususau

Sector cadastral nr.: 15

Zona cooperativizată/necooperativizată: Co

1. DESCRIEREA IMOBILULUI

DATE TEREN											DATE CONSTRUCȚII					
Identificator teren	Adresă imobil	Număr cadastral	Nr. CF	Suprafața măsurată	Intravilan/ Extravilan (I/E)	Nr. top.	Nr. tarla	Nr. parcelă	Categorie folosință	Suprafață parcelă	Identificator construcție	Cod grupă destinație	Suprafață construită	Nr. niveluri	Nr. CF	Constr. cu acte (DA/NU)
8080	Jud. ARAD, Com. Ususau	304009	304009	8700	E		105	1152/3/12	A	8700						

2. PROPRIETATEA / POSESIA

Titularul dreptului/posesiei			Data nașterii/ CUI	Domiciliu/ Sediu	Cotă parte	Identificator entitate asociată	Cotă parte teren	Mod de dobândire	Act juridic			Obs. privitoare la proprietar
Nume/ Denumire	Inițiala tatălui	Prenume							Tip act	Nr. act/ data	Emitent	
S.C. AGRO PRIMULA S.R.L.			16126278	Jud. ARAD, Com. Ususau, Loc. Ususau	1/1	TEREN		Conventie	Act notarial	2254 / 04.11.2016	NP Campan Adriana Gabriela	

3. SARCINI / DEZMEMBRĂMINTE

Titular			Data nașterii/ CUI	Domiciliu/ Sediu	Tipul sarcinii sau al dezmembrămintelor dreptului de proprietate	Cotă parte	Identificator entitate asociată	Act juridic			Valoare ipotecă	Tip monedă
Nume/ Denumire	Inițiala tatălui	Prenume						Tip act	Nr. act/ data	Emitent		

4. NOTĂRI, PROCESE, INTERDICȚII

Tipul notării	Tip act	Nr. act/ data	Emitent	Identificator entitate asociată	Imobil împrejmuit / neîmprejmuit	Imobil contestat / necontestat	Alte observații
					N		

5. OBSERVAȚII



REGISTRUL CADASTRAL AL IMOBILELOR

UAT: Ususau

Sector cadastral nr.: 15

Zona cooperativizată/necooperativizată: Co

1. DESCRIEREA IMOBILULUI

DATE TEREN											DATE CONSTRUCȚII					
Identificator teren	Adresă imobil	Număr cadastral	Nr. CF	Suprafața măsurată	Intravilan/ Extravilan (I/E)	Nr. top.	Nr. tarla	Nr. parcelă	Categorie folosință	Suprafață parcelă	Identificator construcție	Cod grupă destinație	Suprafață construită	Nr. niveluri	Nr. CF	Constr. cu acte la (DA/NU)
8081	Jud. ARAD, Com. Ususau			2900	E		105	1152/3/13	A	2900						

2. PROPRIETATEA / POSESIA

Titularul dreptului/posesiei			Data nașterii/ CUI	Domiciliu/ Sediu	Cotă parte	Identificator entitate asociată	Cotă parte teren	Mod de dobândire	Act juridic			Obs. privitoare la proprietar
Nume/ Denumire	Inițiala tatălui	Prenume							Tip act	Nr. act/ data	Emitent	
LAZĂR		PARTENIE	-	Jud. ARAD, Com. Ususau, Loc. Ususau	1/1	TEREN		Reconstituire	Act administrativ	144809 / 07.02.2003	CJSDPAT ARAD	

3. SARCINI / DEZMEMBRĂMINTE

Titular			Data nașterii/ CUI	Domiciliu/ Sediu	Tipul sarcinii sau al dezmembrămintelor dreptului de proprietate	Cotă parte	Identificator entitate asociată	Act juridic			Valoare ipotecă	Tip monedă
Nume/ Denumire	Inițiala tatălui	Prenume						Tip act	Nr. act/ data	Emitent		

4. NOTĂRI, PROCESE, INTERDICȚII

Tipul notării	Tip act	Nr. act/ data	Emitent	Identificator entitate asociată	Imobil împrejmuit / neîmprejmuit	Imobil contestat / necontestat	Alte observații
					N		

5. OBSERVAȚII



REGISTRUL CADASTRAL AL IMOBILELOR

UAT: Ususau

Sector cadastral nr.: 15

Zona cooperativizată/necooperativizată: Co

1. DESCRIEREA IMOBILULUI

DATE TEREN											DATE CONSTRUCȚII					
Identificator teren	Adresă imobil	Număr cadastral	Nr. CF	Suprafața măsurată	Intravilan/ Extravilan (I/E)	Nr. top.	Nr. tarla	Nr. parcelă	Categorie folosință	Suprafață parcelă	Identificator construcție	Cod grupă destinație	Suprafață construită	Nr. niveluri	Nr. CF	Constr. cu acte (DA/NU)
8082	Jud. ARAD, Com. Ususau			11100	E		105	1152/2/23	A	11100						

2. PROPRIETATEA / POSESIA

Titularul dreptului/posesiei			Data nașterii/ CUI	Domiciliu/ Sediul	Cotă parte	Identificator entitate asociată	Cotă parte teren	Mod de dobândire	Act juridic			Obs. privitoare la proprietar
Nume/ Denumire	Inițiala tatălui	Prenume							Tip act	Nr. act/ data	Emitent	
NEIDENTIFICAT		NEIDENTIFICAT	00000000000000	Jud. ARAD, Com. Ususau, Loc. Ususau	1/1	TEREN		Lege	Act normativ	7 / 13.03.1996	PARLAMENTUL ROMÂNIEI	


3. SARCINI / DEZMEMBRĂMINTE

Titular			Data nașterii/ CUI	Domiciliu/ Sediul	Tipul sarcinii sau al dezmembrămintelor dreptului de proprietate	Cotă parte	Identificator entitate asociată	Act juridic			Valoare ipotecă	Tip monedă
Nume/ Denumire	Inițiala tatălui	Prenume						Tip act	Nr. act/ data	Emitent		

4. NOTĂRI, PROCESE, INTERDICȚII

Tipul notării	Tip act	Nr. act/ data	Emitent	Identificator entitate asociată	Imobil împrejmuit / neîmprejmuit	Imobil contestat / necontestat	Alte observații
Se notează mențiunea proprietar neidentificat, rezerva comisiei locale de fond funciar.	Act normativ	7 / 13.03.1996	PARLAMENTUL ROMÂNIEI	8082	N		

5. OBSERVAȚII



REGISTRUL CADASTRAL AL IMOBILELOR

UAT: Ususau

Sector cadastral nr.: 15

Zona cooperativizată/necooperativizată: Co

1. DESCRIEREA IMOBILULUI

DATE TEREN											DATE CONSTRUCȚII					
Identificator teren	Adresă imobil	Număr cadastral	Nr. CF	Suprafața măsurată	Intravilan/ Extravilan (I/E)	Nr. top.	Nr. tarla	Nr. parcelă	Categorie folosință	Suprafață parcelă	Identificator construcție	Cod grupă destinație	Suprafață construită	Nr. niveluri	Nr. CF	Constr. cu acte la (DA/NU)
8083	Jud. ARAD, Com. Ususau			5800	E		105	1152/2/22	A	5800						

2. PROPRIETATEA / POSESIA

Titularul dreptului/posesiei			Data nașterii/ CUI	Domiciliu/ Sediul	Cotă parte	Identificator entitate asociată	Cotă parte teren	Mod de dobândire	Act juridic			Obs. privitoare la proprietar
Nume/ Denumire	Inițiala tatălui	Prenume							Tip act	Nr. act/ data	Emitent	
TĂNĂSIE		IONEL	-	Jud. ARAD, Com. Ususau, Loc. Ususau	1/1	TEREN		Reconstituire	Act administrativ	95707 / 29.11.2002	CJSDPAT ARAD	

3. SARCINI / DEZMEMBRĂMINTE

Titular			Data nașterii/ CUI	Domiciliu/ Sediul	Tipul sarcinii sau al dezmembrămintelor dreptului de proprietate	Cotă parte	Identificator entitate asociată	Act juridic			Valoare ipotecă	Tip monedă
Nume/ Denumire	Inițiala tatălui	Prenume						Tip act	Nr. act/ data	Emitent		

4. NOTĂRI, PROCESE, INTERDICȚII

Tipul notării	Tip act	Nr. act/ data	Emitent	Identificator entitate asociată	Imobil împrejmuit / neîmprejmuit	Imobil contestat / necontestat	Alte observații
					N		

5. OBSERVAȚII



REGISTRUL CADASTRAL AL IMOBILELOR

UAT: Ususau

Sector cadastral nr.: 15

Zona cooperativizată/necooperativizată: Co

1. DESCRIEREA IMOBILULUI

DATE TEREN											DATE CONSTRUCȚII					
Identificator teren	Adresă imobil	Număr cadastral	Nr. CF	Suprafața măsurată	Intravilan/ Extravilan (I/E)	Nr. top.	Nr. tarla	Nr. parcelă	Categorie folosință	Suprafață parcelă	Identificator construcție	Cod grupă destinație	Suprafață construită	Nr. niveluri	Nr. CF	Constr. cu acte (DA/NU)
8084	Jud. ARAD, Com. Ususau	301842	301842	5800	E		105	1152/2/21	A	5800						

2. PROPRIETATEA / POSESIA

Titularul dreptului/posesiei			Data nașterii/ CUI	Domiciliu/ Sediul	Cotă parte	Identificator entitate asociată	Cotă parte teren	Mod de dobândire	Act juridic			Obs. privitoare la proprietar
Nume/ Denumire	Inițiala tatălui	Prenume							Tip act	Nr. act/ data	Emitent	
SOCIETATEA VIM FARM WEST SRL			39655812	Jud. ARAD, Com. Ususau, Loc. Ususau, Calea CALARASINr. 249, Bl. 65, Sc. 1, Et. 2, Ap. 12	1/1	TEREN		Conventie	Act notarial	855 / 30.05.2024	NP Mitiu Mihai Alexandru	


3. SARCINI / DEZMEMBRĂMINTE

Titular			Data nașterii/ CUI	Domiciliu/ Sediul	Tipul sarcinii sau al dezmembrămintelor dreptului de proprietate	Cotă parte	Identificator entitate asociată	Act juridic			Valoare ipotecă	Tip monedă
Nume/ Denumire	Inițiala tatălui	Prenume						Tip act	Nr. act/ data	Emitent		

4. NOTĂRI, PROCESE, INTERDICȚII

Tipul notării	Tip act	Nr. act/ data	Emitent	Identificator entitate asociată	Imobil împrejmuit / neîmprejmuit	Imobil contestat / necontestat	Alte observații
					N		

5. OBSERVAȚII



REGISTRUL CADASTRAL AL IMOBILELOR

UAT: Ususau

Sector cadastral nr.: 15

Zona cooperativizată/necooperativizată: Co

1. DESCRIEREA IMOBILULUI

DATE TEREN											DATE CONSTRUCȚII					
Identificat or teren	Adresă imobil	Număr cadastral	Nr. CF	Suprafața măsurată	Intravilan/ Extravilan (I/E)	Nr. top.	Nr. tarla	Nr. parcelă	Categorie folosință	Suprafață parcelă	Identificator construcție	Cod grupă destinație	Suprafață construită	Nr. niveluri	Nr. CF	Constr. cu acte (DA/NU)
8085	Jud. ARAD, Com. Ususau	302022	302022	1000	E		105	1152/2/20	A	1000						

2. PROPRIETATEA / POSESIA

Titularul dreptului/posesiei			Data nașterii/ CUI	Domiciliu/ Sediul	Cotă parte	Identificator entitate asociată	Cotă parte teren	Mod de dobândire	Act juridic			Obs. privitoare la proprietar
Nume/ Denumire	Inițiala tatălui	Prenume							Tip act	Nr. act/ data	Emitent	
S.C. AGRO PRIMULA S.R.L.			16126278	Jud. ARAD, Com. Ususau, Loc. Ususau	1/1	TEREN		Convenție	Act notarial	49 / 25.01.2013	NAGY MANUELA- CRISTINA	

3. SARCINI / DEZMEMBRĂMINTE

Titular			Data nașterii/ CUI	Domiciliu/ Sediul	Tipul sarcinii sau al dezmembrămintelor dreptului de proprietate	Cotă parte	Identificator entitate asociată	Act juridic			Valoare ipotecă	Tip monedă
Nume/ Denumire	Inițiala tatălui	Prenume						Tip act	Nr. act/ data	Emitent		

4. NOTĂRI, PROCESE, INTERDICȚII

Tipul notării	Tip act	Nr. act/ data	Emitent	Identificator entitate asociată	Imobil împrejmuit / neîmprejmuit	Imobil contestat / necontestat	Alte observații
					N		

5. OBSERVAȚII



REGISTRUL CADASTRAL AL IMOBILELOR

UAT: Ususau

Sector cadastral nr.: 15

Zona cooperativizată/necooperativizată: Co

1. DESCRIEREA IMOBILULUI

DATE TEREN											DATE CONSTRUCȚII					
Identificat or teren	Adresă imobil	Număr cadastral	Nr. CF	Suprafața măsurată	Intravilan/ Extravilan (I/E)	Nr. top.	Nr. tarla	Nr. parcelă	Categorie folosință	Suprafață parcelă	Identificator construcție	Cod grupă destinație	Suprafață construită	Nr. niveluri	Nr. CF	Constr. cu acte (DA/NU)
8086	Jud. ARAD, Com. Ususau	302047	302047	5800	E		105	1152/2/19	A	5800						

2. PROPRIETATEA / POSESIA

Titularul dreptului/posesiei			Data nașterii/ CUI	Domiciliu/ Sediu	Cotă parte	Identificator entitate asociată	Cotă parte teren	Mod de dobândire	Act juridic			Obs. privitoare la proprietar
Nume/ Denumire	Inițiala tatălui	Prenume							Tip act	Nr. act/ data	Emitent	
S.C. AGRO PRIMULA S.R.L.			16126278	Jud. ARAD, Com. Ususau, Loc. Ususau	1/1	TEREN		Conventie	Act notarial	51 / 25.01.2013	NAGY MANUELA- CRISTINA	


3. SARCINI / DEZMEMBRĂMINTE

Titular			Data nașterii/ CUI	Domiciliu/ Sediu	Tipul sarcinii sau al dezmembrămintelor dreptului de proprietate	Cotă parte	Identificator entitate asociată	Act juridic			Valoare ipotecă	Tip monedă
Nume/ Denumire	Inițiala tatălui	Prenume						Tip act	Nr. act/ data	Emitent		

4. NOTĂRI, PROCESE, INTERDICȚII

Tipul notării	Tip act	Nr. act/ data	Emitent	Identificator entitate asociată	Imobil împrejmuit / neîmprejmuit	Imobil contestat / necontestat	Alte observații
					N		

5. OBSERVAȚII



REGISTRUL CADASTRAL AL IMOBILELOR

UAT: Ususau

Sector cadastral nr.: 15

Zona cooperativizată/necooperativizată: Co

1. DESCRIEREA IMOBILULUI

DATE TEREN											DATE CONSTRUCȚII					
Identificat or teren	Adresă imobil	Număr cadastral	Nr. CF	Suprafața măsurată	Intravilan/ Extravilan (I/E)	Nr. top.	Nr. tarla	Nr. parcelă	Categorie folosință	Suprafață parcelă	Identificator construcție	Cod grupă destinație	Suprafață construită	Nr. niveluri	Nr. CF	Constr. cu acte (DA/NU)
8087	Jud. ARAD, Com. Ususau	300302	300302	5800	E		105	1152/2/18	A	5800						

2. PROPRIETATEA / POSESIA

Titularul dreptului/posesiei			Data nașterii/ CUI	Domiciliu/ Sediul	Cotă parte	Identificator entitate asociată	Cotă parte teren	Mod de dobândire	Act juridic			Obs. privitoare la proprietar
Nume/ Denumire	Inițiala tatălui	Prenume							Tip act	Nr. act/ data	Emitent	
S.C. AGRO PRIMULA S.R.L.			16126278	Jud. ARAD, Com. Ususau, Loc. Ususau	1/1	TEREN		Conventie	Act notarial	684 / 07.08.2012	DEHELEAN SILVIU	

3. SARCINI / DEZMEMBRĂMINTE

Titular			Data nașterii/ CUI	Domiciliu/ Sediul	Tipul sarcinii sau al dezmembrămintelor dreptului de proprietate	Cotă parte	Identificator entitate asociată	Act juridic			Valoare ipotecă	Tip monedă
Nume/ Denumire	Inițiala tatălui	Prenume						Tip act	Nr. act/ data	Emitent		

4. NOTĂRI, PROCESE, INTERDICȚII

Tipul notării	Tip act	Nr. act/ data	Emitent	Identificator entitate asociată	Imobil împrejmuit / neîmprejmuit	Imobil contestat / necontestat	Alte observații
					N		

5. OBSERVAȚII



REGISTRUL CADASTRAL AL IMOBILELOR

UAT: Ususau

Sector cadastral nr.: 15

Zona cooperativizată/necooperativizată: Co

1. DESCRIEREA IMOBILULUI

DATE TEREN											DATE CONSTRUCȚII					
Identificator teren	Adresă imobil	Număr cadastral	Nr. CF	Suprafața măsurată	Intravilan/ Extravilan (I/E)	Nr. top.	Nr. tarla	Nr. parcelă	Categorie folosință	Suprafață parcelă	Identificator construcție	Cod grupă destinație	Suprafață construită	Nr. niveluri	Nr. CF	Constr. cu acte (DA/NU)
8088	Jud. ARAD, Com. Ususau			5800	E		105	1152/2/17	A	5800						

2. PROPRIETATEA / POSESIA

Titularul dreptului/posesiei			Data nașterii/ CUI	Domiciliu/ Sediul	Cotă parte	Identificator entitate asociată	Cotă parte teren	Mod de dobândire	Act juridic			Obs. privitoare la proprietar
Nume/ Denumire	Inițiala tatălui	Prenume							Tip act	Nr. act/ data	Emitent	
NISTOR		ELENA	-	Jud. ARAD, Com. Ususau, Loc. Ususau	1/1	TEREN		Reconstituire	Act administrativ	95532 / 04.10.2002	CJSDPAT ARAD	

3. SARCINI / DEZMEMBRĂMINTE

Titular			Data nașterii/ CUI	Domiciliu/ Sediul	Tipul sarcinii sau al dezmembrămintelor dreptului de proprietate	Cotă parte	Identificator entitate asociată	Act juridic			Valoare ipotecă	Tip monedă
Nume/ Denumire	Inițiala tatălui	Prenume						Tip act	Nr. act/ data	Emitent		

4. NOTĂRI, PROCESE, INTERDICȚII

Tipul notării	Tip act	Nr. act/ data	Emitent	Identificator entitate asociată	Imobil împrejmuit / neîmprejmuit	Imobil contestat / necontestat	Alte observații
					N		

5. OBSERVAȚII



REGISTRUL CADASTRAL AL IMOBILELOR

UAT: Ususau

Sector cadastral nr.: 15

Zona cooperativizată/necooperativizată: Co

1. DESCRIEREA IMOBILULUI

DATE TEREN											DATE CONSTRUCȚII					
Identificator teren	Adresă imobil	Număr cadastral	Nr. CF	Suprafața măsurată	Intravilan/ Extravilan (I/E)	Nr. top.	Nr. tarla	Nr. parcelă	Categorie folosință	Suprafață parcelă	Identificator construcție	Cod grupă destinație	Suprafață construită	Nr. niveluri	Nr. CF	Constr. cu acte (DA/NU)
8089	Jud. ARAD, Com. Ususau	303857	303857	5800	E		105	1152/2/16	A	5800						

2. PROPRIETATEA / POSESIA

Titularul dreptului/posesiei			Data nașterii/ CUI	Domiciliu/ Sediu	Cotă parte	Identificator entitate asociată	Cotă parte teren	Mod de dobândire	Act juridic			Obs. privitoare la proprietar
Nume/ Denumire	Inițiala tatălui	Prenume							Tip act	Nr. act/ data	Emitent	
S.C. AGRO PRIMULA S.R.L.			16126278	Jud. ARAD, Com. Ususau, Loc. Ususau	1/1	TEREN		Conventie	Act notarial	2253 / 04.11.2016	NP Campan Adriana Gabriela	

3. SARCINI / DEZMEMBRĂMINTE

Titular			Data nașterii/ CUI	Domiciliu/ Sediu	Tipul sarcinii sau al dezmembrămintelor dreptului de proprietate	Cotă parte	Identificator entitate asociată	Act juridic			Valoare ipotecă	Tip monedă
Nume/ Denumire	Inițiala tatălui	Prenume						Tip act	Nr. act/ data	Emitent		

4. NOTĂRI, PROCESE, INTERDICȚII

Tipul notării	Tip act	Nr. act/ data	Emitent	Identificator entitate asociată	Imobil împrejmuit / neîmprejmuit	Imobil contestat / necontestat	Alte observații
					N		

5. OBSERVAȚII



REGISTRUL CADASTRAL AL IMOBILELOR

UAT: Ususau

Sector cadastral nr.: 15

Zona cooperativizată/necooperativizată: Co

1. DESCRIEREA IMOBILULUI

DATE TEREN											DATE CONSTRUCȚII					
Identificat or teren	Adresă imobil	Număr cadastral	Nr. CF	Suprafața măsurată	Intravilan/ Extravilan (I/E)	Nr. top.	Nr. tarla	Nr. parcelă	Categorie folosință	Suprafață parcelă	Identificator construcție	Cod grupă destinație	Suprafață construită	Nr. niveluri	Nr. CF	Constr. cu acte (DA/NU)
8090	Jud. ARAD, Com. Ususau	301886	301886	5800	E		105	1152/2/14	A	5800						

2. PROPRIETATEA / POSESIA

Titularul dreptului/posesiei			Data nașterii/ CUI	Domiciliu/ Sediul	Cotă parte	Identificator entitate asociată	Cotă parte teren	Mod de dobândire	Act juridic			Obs. privitoare la proprietar
Nume/ Denumire	Inițiala tatălui	Prenume							Tip act	Nr. act/ data	Emitent	
SOCIETATEA VIM FARM WEST SRL			39655812	Jud. ARAD, Com. Ususau, Loc. Ususau, Strada ORSOVANr. 2, Ap. 5	1/1	TEREN		Conventie	Act notarial	318 / 29.01.2021	NP Terovan Maria Magdalena	

3. SARCINI / DEZMEMBRĂMINTE

Titular			Data nașterii/ CUI	Domiciliu/ Sediul	Tipul sarcinii sau al dezmembrămintelor dreptului de proprietate	Cotă parte	Identificator entitate asociată	Act juridic			Valoare ipotecă	Tip monedă
Nume/ Denumire	Inițiala tatălui	Prenume						Tip act	Nr. act/ data	Emitent		

4. NOTĂRI, PROCESE, INTERDICȚII

Tipul notării	Tip act	Nr. act/ data	Emitent	Identificator entitate asociată	Imobil împrejmuit / neîmprejmuit	Imobil contestat / necontestat	Alte observații
					N		

5. OBSERVAȚII



REGISTRUL CADASTRAL AL IMOBILELOR

UAT: Ususau

Sector cadastral nr.: 15

Zona cooperativizată/necooperativizată: Co

1. DESCRIEREA IMOBILULUI

DATE TEREN											DATE CONSTRUCȚII					
Identificator teren	Adresă imobil	Număr cadastral	Nr. CF	Suprafața măsurată	Intravilan/ Extravilan (I/E)	Nr. top.	Nr. tarla	Nr. parcelă	Categorie folosință	Suprafață parcelă	Identificator construcție	Cod grupă destinație	Suprafață construită	Nr. niveluri	Nr. CF	Constr. cu acte (DA/NU)
8091	Jud. ARAD, Com. Ususau	300339	300339	2800	E		105	1152/2/13	A	2800						

2. PROPRIETATEA / POSESIA

Titularul dreptului/posesiei			Data nașterii/ CUI	Domiciliu/ Sediul	Cotă parte	Identificator entitate asociată	Cotă parte teren	Mod de dobândire	Act juridic			Obs. privitoare la proprietar
Nume/ Denumire	Inițiala tatălui	Prenume							Tip act	Nr. act/ data	Emitent	
S.C. AGRO PRIMULA S.R.L.			16126278	Jud. ARAD, Com. Ususau, Loc. Ususau	1/1	TEREN		Conventie	Act notarial	415 / 15.05.2013	DEHELEAN SILVIU	

3. SARCINI / DEZMEMBRĂMINTE

Titular			Data nașterii/ CUI	Domiciliu/ Sediul	Tipul sarcinii sau al dezmembrămintelor dreptului de proprietate	Cotă parte	Identificator entitate asociată	Act juridic			Valoare ipotecă	Tip monedă
Nume/ Denumire	Inițiala tatălui	Prenume						Tip act	Nr. act/ data	Emitent		

4. NOTĂRI, PROCESE, INTERDICȚII

Tipul notării	Tip act	Nr. act/ data	Emitent	Identificator entitate asociată	Imobil împrejmuit / neîmprejmuit	Imobil contestat / necontestat	Alte observații
					N		

5. OBSERVAȚII



REGISTRUL CADASTRAL AL IMOBILELOR

UAT: Ususau

Sector cadastral nr.: 15

Zona cooperativizată/necooperativizată: Co

1. DESCRIEREA IMOBILULUI

DATE TEREN											DATE CONSTRUCȚII					
Identificat or teren	Adresă imobil	Număr cadastral	Nr. CF	Suprafața măsurată	Intravilan/ Extravilan (I/E)	Nr. top.	Nr. tarla	Nr. parcelă	Categorie folosință	Suprafață parcelă	Identificator construcție	Cod grupă destinație	Suprafață construită	Nr. niveluri	Nr. CF	Constr. cu acte (DA/NU)
8092	Jud. ARAD, Com. Ususau	302130	302130	8700	E		105	1152/2/12	A	8700						

2. PROPRIETATEA / POSESIA

Titularul dreptului/posesiei			Data nașterii/ CUI	Domiciliu/ Sediul	Cotă parte	Identificator entitate asociată	Cotă parte teren	Mod de dobândire	Act juridic			Obs. privitoare la proprietar
Nume/ Denumire	Inițiala tatălui	Prenume							Tip act	Nr. act/ data	Emitent	
S.C. AGRO PRIMULA S.R.L.			16126278	Jud. ARAD, Com. Ususau, Loc. Ususau	1/1	TEREN		Convenție	Act notarial	369 / 22.03.2013	NAGY MANUELA- CRISTINA	


3. SARCINI / DEZMEMBRĂMINTE

Titular			Data nașterii/ CUI	Domiciliu/ Sediul	Tipul sarcinii sau al dezmembrămintelor dreptului de proprietate	Cotă parte	Identificator entitate asociată	Act juridic			Valoare ipotecă	Tip monedă
Nume/ Denumire	Inițiala tatălui	Prenume						Tip act	Nr. act/ data	Emitent		

4. NOTĂRI, PROCESE, INTERDICȚII

Tipul notării	Tip act	Nr. act/ data	Emitent	Identificator entitate asociată	Imobil împrejmuit / neîmprejmuit	Imobil contestat / necontestat	Alte observații
					N		

5. OBSERVAȚII



REGISTRUL CADASTRAL AL IMOBILELOR

UAT: Ususau

Sector cadastral nr.: 15

Zona cooperativizată/necooperativizată: Co

1. DESCRIEREA IMOBILULUI

DATE TEREN											DATE CONSTRUCȚII					
Identificat or teren	Adresă imobil	Număr cadastral	Nr. CF	Suprafața măsurată	Intravilan/ Extravilan (I/E)	Nr. top.	Nr. tarla	Nr. parcelă	Categorie folosință	Suprafață parcelă	Identificator construcție	Cod grupă destinație	Suprafață construită	Nr. niveluri	Nr. CF	Constr. cu acte (DA/NU)
8093	Jud. ARAD, Com. Ususau	300352	300352	8700	E		105	1152/2/11	A	8700						

2. PROPRIETATEA / POSESIA

Titularul dreptului/posesiei			Data nașterii/ CUI	Domiciliu/ Sediu	Cotă parte	Identificator entitate asociată	Cotă parte teren	Mod de dobândire	Act juridic			Obs. privitoare la proprietar
Nume/ Denumire	Inițiala tatălui	Prenume							Tip act	Nr. act/ data	Emitent	
S.C. AGRO PRIMULA S.R.L.			16126278	Jud. ARAD, Com. Ususau, Loc. Ususau	1/1	TEREN		Conventie	Act notarial	44 / 16.01.2013	DEHELEAN SILVIU	

3. SARCINI / DEZMEMBRĂMINTE

Titular			Data nașterii/ CUI	Domiciliu/ Sediu	Tipul sarcinii sau al dezmembrămintelor dreptului de proprietate	Cotă parte	Identificator entitate asociată	Act juridic			Valoare ipotecă	Tip monedă
Nume/ Denumire	Inițiala tatălui	Prenume						Tip act	Nr. act/ data	Emitent		

4. NOTĂRI, PROCESE, INTERDICȚII

Tipul notării	Tip act	Nr. act/ data	Emitent	Identificator entitate asociată	Imobil împrejmuit / neîmprejmuit	Imobil contestat / necontestat	Alte observații
					N		

5. OBSERVAȚII



REGISTRUL CADASTRAL AL IMOBILELOR

UAT: Ususau

Sector cadastral nr.: 15

Zona cooperativizată/necooperativizată: Co

1. DESCRIEREA IMOBILULUI

DATE TEREN											DATE CONSTRUCȚII					
Identificator teren	Adresă imobil	Număr cadastral	Nr. CF	Suprafața măsurată	Intravilan/ Extravilan (I/E)	Nr. top.	Nr. tarla	Nr. parcelă	Categorie folosință	Suprafață parcelă	Identificator construcție	Cod grupă destinație	Suprafață construită	Nr. niveluri	Nr. CF	Constr. cu acte (DA/NU)
8094	Jud. ARAD, Com. Ususau	301756	301756	8700	E		105	1152/2/10	A	8700						

2. PROPRIETATEA / POSESIA

Titularul dreptului/posesiei			Data nașterii/ CUI	Domiciliu/ Sediul	Cotă parte	Identificator entitate asociată	Cotă parte teren	Mod de dobândire	Act juridic			Obs. privitoare la proprietar
Nume/ Denumire	Inițiala tatălui	Prenume							Tip act	Nr. act/ data	Emitent	
SOCIETATEA VIM FARM WEST SRL			39655812	Jud. ARAD, Com. Ususau, Loc. Ususau, Strada ORSOVANr. 2, Ap. 5	1/1	TEREN		Conventie	Act notarial	313 / 29.01.2021	NP Terovan Maria Magdalena	


3. SARCINI / DEZMEMBRĂMINTE

Titular			Data nașterii/ CUI	Domiciliu/ Sediul	Tipul sarcinii sau al dezmembrămintelor dreptului de proprietate	Cotă parte	Identificator entitate asociată	Act juridic			Valoare ipotecă	Tip monedă
Nume/ Denumire	Inițiala tatălui	Prenume						Tip act	Nr. act/ data	Emitent		

4. NOTĂRI, PROCESE, INTERDICȚII

Tipul notării	Tip act	Nr. act/ data	Emitent	Identificator entitate asociată	Imobil împrejmuit / neîmprejmuit	Imobil contestat / necontestat	Alte observații
					N		

5. OBSERVAȚII



REGISTRUL CADASTRAL AL IMOBILELOR

UAT: Ususau

Sector cadastral nr.: 15

Zona cooperativizată/necooperativizată: Co

1. DESCRIEREA IMOBILULUI

DATE TEREN											DATE CONSTRUCȚII					
Identificator teren	Adresă imobil	Număr cadastral	Nr. CF	Suprafața măsurată	Intravilan/ Extravilan (I/E)	Nr. top.	Nr. tarla	Nr. parcelă	Categorie folosință	Suprafață parcelă	Identificator construcție	Cod grupă destinație	Suprafață construită	Nr. niveluri	Nr. CF	Constr. cu acte (DA/NU)
8095	Jud. ARAD, Com. Ususau			8700	E		105	1152/2/9	A	8700						

2. PROPRIETATEA / POSESIA

Titularul dreptului/posesiei			Data nașterii/ CUI	Domiciliu/ Sediul	Cotă parte	Identificator entitate asociată	Cotă parte teren	Mod de dobândire	Act juridic			Obs. privitoare la proprietar
Nume/ Denumire	Inițiala tatălui	Prenume							Tip act	Nr. act/ data	Emitent	
NEIDENTIFICAT			00000000000000	Jud. ARAD, Com. Ususau, Loc. Ususau	1/1	TEREN		Lege	Act normativ	7 / 13.03.1996	PARLAMENTUL ROMÂNIEI	Proprietar neidentificat

3. SARCINI / DEZMEMBRĂMINTE

Titular			Data nașterii/ CUI	Domiciliu/ Sediul	Tipul sarcinii sau al dezmembrămintelor dreptului de proprietate	Cotă parte	Identificator entitate asociată	Act juridic			Valoare ipotecă	Tip monedă
Nume/ Denumire	Inițiala tatălui	Prenume						Tip act	Nr. act/ data	Emitent		

4. NOTĂRI, PROCESE, INTERDICȚII

Tipul notării	Tip act	Nr. act/ data	Emitent	Identificator entitate asociată	Imobil împrejmuit / neîmprejmuit	Imobil contestat / necontestat	Alte observații
Se notează mențiunea de proprietar neidentificat.	Act normativ	7 / 13.03.1996	PARLAMENTUL ROMÂNIEI	8095	N		

5. OBSERVAȚII



REGISTRUL CADASTRAL AL IMOBILELOR

UAT: Ususau

Sector cadastral nr.: 15

Zona cooperativizată/necooperativizată: Co

1. DESCRIEREA IMOBILULUI

DATE TEREN											DATE CONSTRUCȚII					
Identificat or teren	Adresă imobil	Număr cadastral	Nr. CF	Suprafața măsurată	Intravilan/ Extravilan (I/E)	Nr. top.	Nr. tarla	Nr. parcelă	Categorie folosință	Suprafață parcelă	Identificator construcție	Cod grupă destinație	Suprafață construită	Nr. niveluri	Nr. CF	Constr. cu acte (DA/NU)
8096	Jud. ARAD, Com. Ususau	300397	300397	7800	E		105	1152/2/8	A	7800						

2. PROPRIETATEA / POSESIA

Titularul dreptului/posesiei			Data nașterii/ CUI	Domiciliu/ Sediu	Cotă parte	Identificator entitate asociată	Cotă parte teren	Mod de dobândire	Act juridic			Obs. privitoare la proprietar
Nume/ Denumire	Inițiala tatălui	Prenume							Tip act	Nr. act/ data	Emitent	
S.C. AGRO PRIMULA S.R.L.			16126278	Jud. ARAD, Com. Ususau, Loc. Ususau	1/1	TEREN		Conventie	Act notarial	43 / 16.01.2013	DEHELEAN SILVIU	

3. SARCINI / DEZMEMBRĂMINTE

Titular			Data nașterii/ CUI	Domiciliu/ Sediu	Tipul sarcinii sau al dezmembrămintelor dreptului de proprietate	Cotă parte	Identificator entitate asociată	Act juridic			Valoare ipotecă	Tip monedă
Nume/ Denumire	Inițiala tatălui	Prenume						Tip act	Nr. act/ data	Emitent		

4. NOTĂRI, PROCESE, INTERDICȚII

Tipul notării	Tip act	Nr. act/ data	Emitent	Identificator entitate asociată	Imobil împrejmuit / neîmprejmuit	Imobil contestat / necontestat	Alte observații
					N		

5. OBSERVAȚII



REGISTRUL CADASTRAL AL IMOBILELOR

UAT: Ususau

Sector cadastral nr.: 15

Zona cooperativizată/necooperativizată: Co

1. DESCRIEREA IMOBILULUI

DATE TEREN											DATE CONSTRUCȚII					
Identificator teren	Adresă imobil	Număr cadastral	Nr. CF	Suprafața măsurată	Intravilan/ Extravilan (I/E)	Nr. top.	Nr. tarla	Nr. parcelă	Categorie folosință	Suprafață parcelă	Identificator construcție	Cod grupă destinație	Suprafață construită	Nr. niveluri	Nr. CF	Constr. cu acte (DA/NU)
8097	Jud. ARAD, Com. Ususau	301847	301847	5800	E		105	1152/2/7	A	5800						

2. PROPRIETATEA / POSESIA

Titularul dreptului/posesiei			Data nașterii/ CUI	Domiciliu/ Sediu	Cotă parte	Identificator entitate asociată	Cotă parte teren	Mod de dobândire	Act juridic			Obs. privitoare la proprietar
Nume/ Denumire	Inițiala tatălui	Prenume							Tip act	Nr. act/ data	Emitent	
SOCIETATEA VIM FARM WEST SRL			39655812	Jud. ARAD, Com. Ususau, Loc. Ususau, Strada ORSOVANr. 2, Ap. 5	1/1	TEREN		Conventie	Act notarial	318 / 29.01.2021	NP Terovan Maria Magdalena	


3. SARCINI / DEZMEMBRĂMINTE

Titular			Data nașterii/ CUI	Domiciliu/ Sediu	Tipul sarcinii sau al dezmembrămintelor dreptului de proprietate	Cotă parte	Identificator entitate asociată	Act juridic			Valoare ipotecă	Tip monedă
Nume/ Denumire	Inițiala tatălui	Prenume						Tip act	Nr. act/ data	Emitent		

4. NOTĂRI, PROCESE, INTERDICȚII

Tipul notării	Tip act	Nr. act/ data	Emitent	Identificator entitate asociată	Imobil împrejmuit / neîmprejmuit	Imobil contestat / necontestat	Alte observații
					N		

5. OBSERVAȚII



REGISTRUL CADASTRAL AL IMOBILELOR

UAT: Ususau

Sector cadastral nr.: 15

Zona cooperativizată/necooperativizată: Co

1. DESCRIEREA IMOBILULUI

DATE TEREN											DATE CONSTRUCȚII					
Identificat or teren	Adresă imobil	Număr cadastral	Nr. CF	Suprafața măsurată	Intravilan/ Extravilan (I/E)	Nr. top.	Nr. tarla	Nr. parcelă	Categorie folosință	Suprafață parcelă	Identificator construcție	Cod grupă destinație	Suprafață construită	Nr. niveluri	Nr. CF	Constr. cu acte (DA/NU)
8098	Jud. ARAD, Com. Ususau	301885	301885	5800	E		105	1152/2/6	A	5800						

2. PROPRIETATEA / POSESIA

Titularul dreptului/posesiei			Data nașterii/ CUI	Domiciliu/ Sediul	Cotă parte	Identificator entitate asociată	Cotă parte teren	Mod de dobândire	Act juridic			Obs. privitoare la proprietar
Nume/ Denumire	Inițiala tatălui	Prenume							Tip act	Nr. act/ data	Emitent	
SOCIETATEA VIM FARM WEST SRL			39655812	Jud. ARAD, Com. Ususau, Loc. Ususau, Strada ORSOVANr. 2, Ap. 5	1/1	TEREN		Conventie	Act notarial	318 / 29.01.2021	NP Terovan Maria Magdalena	


3. SARCINI / DEZMEMBRĂMINTE

Titular			Data nașterii/ CUI	Domiciliu/ Sediul	Tipul sarcinii sau al dezmembrămintelor dreptului de proprietate	Cotă parte	Identificator entitate asociată	Act juridic			Valoare ipotecă	Tip monedă
Nume/ Denumire	Inițiala tatălui	Prenume						Tip act	Nr. act/ data	Emitent		

4. NOTĂRI, PROCESE, INTERDICȚII

Tipul notării	Tip act	Nr. act/ data	Emitent	Identificator entitate asociată	Imobil împrejmuit / neîmprejmuit	Imobil contestat / necontestat	Alte observații
					N		

5. OBSERVAȚII



REGISTRUL CADASTRAL AL IMOBILELOR

UAT: Ususau

Sector cadastral nr.: 15

Zona cooperativizată/necooperativizată: Co

1. DESCRIEREA IMOBILULUI

DATE TEREN											DATE CONSTRUCȚII					
Identificat or teren	Adresă imobil	Număr cadastral	Nr. CF	Suprafața măsurată	Intravilan/ Extravilan (I/E)	Nr. top.	Nr. tarla	Nr. parcelă	Categorie folosință	Suprafață parcelă	Identificator construcție	Cod grupă destinație	Suprafață construită	Nr. niveluri	Nr. CF	Constr. cu acte (DA/NU)
8099	Jud. ARAD, Com. Ususau	301846	301846	5800	E		105	1152/2/5	A	5800						

2. PROPRIETATEA / POSESIA

Titularul dreptului/posesiei			Data nașterii/ CUI	Domiciliu/ Sediu	Cotă parte	Identificator entitate asociată	Cotă parte teren	Mod de dobândire	Act juridic			Obs. privitoare la proprietar
Nume/ Denumire	Inițiala tatălui	Prenume							Tip act	Nr. act/ data	Emitent	
SOCIETATEA VIM FARM WEST SRL			39655812	Jud. ARAD, Com. Ususau, Loc. Ususau, Strada ORSOVANr. 2, Ap. 5	1/1	TEREN		Conventie	Act notarial	318 / 29.01.2021	NP Terovan Maria Magdalena	

3. SARCINI / DEZMEMBRĂMINTE

Titular			Data nașterii/ CUI	Domiciliu/ Sediu	Tipul sarcinii sau al dezmembrămintelor dreptului de proprietate	Cotă parte	Identificator entitate asociată	Act juridic			Valoare ipotecă	Tip monedă
Nume/ Denumire	Inițiala tatălui	Prenume						Tip act	Nr. act/ data	Emitent		

4. NOTĂRI, PROCESE, INTERDICȚII

Tipul notării	Tip act	Nr. act/ data	Emitent	Identificator entitate asociată	Imobil împrejmuit / neîmprejmuit	Imobil contestat / necontestat	Alte observații
					N		

5. OBSERVAȚII



REGISTRUL CADASTRAL AL IMOBILELOR

UAT: Ususau

Sector cadastral nr.: 15

Zona cooperativizată/necooperativizată: Co

1. DESCRIEREA IMOBILULUI

DATE TEREN											DATE CONSTRUCȚII					
Identificator teren	Adresă imobil	Număr cadastral	Nr. CF	Suprafața măsurată	Intravilan/ Extravilan (I/E)	Nr. top.	Nr. tarla	Nr. parcelă	Categorie folosință	Suprafață parcelă	Identificator construcție	Cod grupă destinație	Suprafață construită	Nr. niveluri	Nr. CF	Constr. cu acte la (DA/NU)
8100	Jud. ARAD, Com. Ususau	300312	300312	2900	E		105	1152/2/4	A	2900						

2. PROPRIETATEA / POSESIA

Titularul dreptului/posesiei			Data nașterii/ CUI	Domiciliu/ Sediu	Cotă parte	Identificator entitate asociată	Cotă parte teren	Mod de dobândire	Act juridic			Obs. privitoare la proprietar
Nume/ Denumire	Inițiala tatălui	Prenume							Tip act	Nr. act/ data	Emitent	
S.C. AGRO PRIMULA S.R.L.			16126278	Jud. ARAD, Com. Ususau, Loc. Ususau	1/1	TEREN		Conventie	Act notarial	102 / 07.11.2012	DEHELEAN SILVIU	

3. SARCINI / DEZMEMBRĂMINTE

Titular			Data nașterii/ CUI	Domiciliu/ Sediu	Tipul sarcinii sau al dezmembrămintelor dreptului de proprietate	Cotă parte	Identificator entitate asociată	Act juridic			Valoare ipotecă	Tip monedă
Nume/ Denumire	Inițiala tatălui	Prenume						Tip act	Nr. act/ data	Emitent		

4. NOTĂRI, PROCESE, INTERDICȚII

Tipul notării	Tip act	Nr. act/ data	Emitent	Identificator entitate asociată	Imobil împrejmuit / neîmprejmuit	Imobil contestat / necontestat	Alte observații
					N		

5. OBSERVAȚII



REGISTRUL CADASTRAL AL IMOBILELOR

UAT: Ususau

Sector cadastral nr.: 15

Zona cooperativizată/necooperativizată: Co

1. DESCRIEREA IMOBILULUI

DATE TEREN											DATE CONSTRUCȚII					
Identificat or teren	Adresă imobil	Număr cadastral	Nr. CF	Suprafața măsurată	Intravilan/ Extravilan (I/E)	Nr. top.	Nr. tarla	Nr. parcelă	Categorie folosință	Suprafață parcelă	Identificator construcție	Cod grupă destinație	Suprafață construită	Nr. niveluri	Nr. CF	Constr. cu acte (DA/NU)
8101	Jud. ARAD, Com. Ususau			2900	E		105	1152/2/3	A	2900						

2. PROPRIETATEA / POSESIA

Titularul dreptului/posesiei			Data nașterii/ CUI	Domiciliu/ Sediu	Cotă parte	Identificator entitate asociată	Cotă parte teren	Mod de dobândire	Act juridic			Obs. privitoare la proprietar
Nume/ Denumire	Inițiala tatălui	Prenume							Tip act	Nr. act/ data	Emitent	
RADMANASTEAN		GHEORGHE	-	Jud. ARAD, Com. Ususau, Loc. Ususau	1/1	TEREN		Reconstituire	Act administrativ	95944 / 31.01.2003	CJSDPAT ARAD	

3. SARCINI / DEZMEMBRĂMINTE

Titular			Data nașterii/ CUI	Domiciliu/ Sediu	Tipul sarcinii sau al dezmembrămintelor dreptului de proprietate	Cotă parte	Identificator entitate asociată	Act juridic			Valoare ipotecă	Tip monedă
Nume/ Denumire	Inițiala tatălui	Prenume						Tip act	Nr. act/ data	Emitent		

4. NOTĂRI, PROCESE, INTERDICȚII

Tipul notării	Tip act	Nr. act/ data	Emitent	Identificator entitate asociată	Imobil împrejmuit / neîmprejmuit	Imobil contestat / necontestat	Alte observații
					N		

5. OBSERVAȚII



REGISTRUL CADASTRAL AL IMOBILELOR

UAT: Ususau

Sector cadastral nr.: 15

Zona cooperativizată/necooperativizată: Co

1. DESCRIEREA IMOBILULUI

DATE TEREN											DATE CONSTRUCȚII					
Identificator teren	Adresă imobil	Număr cadastral	Nr. CF	Suprafața măsurată	Intravilan/ Extravilan (I/E)	Nr. top.	Nr. tarla	Nr. parcelă	Categorie folosință	Suprafață parcelă	Identificator construcție	Cod grupă destinație	Suprafață construită	Nr. niveluri	Nr. CF	Constr. cu acte (DA/NU)
8102	Jud. ARAD, Com. Ususau	301755	301755	2900	E		105	1152/2/2	A	2900						

2. PROPRIETATEA / POSESIA

Titularul dreptului/posesiei			Data nașterii/ CUI	Domiciliu/ Sediu	Cotă parte	Identificator entitate asociată	Cotă parte teren	Mod de dobândire	Act juridic			Obs. privitoare la proprietar
Nume/ Denumire	Inițiala tatălui	Prenume							Tip act	Nr. act/ data	Emitent	
SOCIETATEA VIM FARM WEST SRL			39655812	Jud. ARAD, Com. Ususau, Loc. Ususau, Strada ORSOVANr. 2, Ap. 5	1/1	TEREN		Conventie	Act notarial	313 / 29.01.2021	NP Terovan Maria Magdalena	


3. SARCINI / DEZMEMBRĂMINTE

Titular			Data nașterii/ CUI	Domiciliu/ Sediu	Tipul sarcinii sau al dezmembrămintelor dreptului de proprietate	Cotă parte	Identificator entitate asociată	Act juridic			Valoare ipotecă	Tip monedă
Nume/ Denumire	Inițiala tatălui	Prenume						Tip act	Nr. act/ data	Emitent		

4. NOTĂRI, PROCESE, INTERDICȚII

Tipul notării	Tip act	Nr. act/ data	Emitent	Identificator entitate asociată	Imobil împrejmuit / neîmprejmuit	Imobil contestat / necontestat	Alte observații
					N		

5. OBSERVAȚII



REGISTRUL CADASTRAL AL IMOBILELOR

UAT: Ususau

Sector cadastral nr.: 15

Zona cooperativizată/necooperativizată: Co

1. DESCRIEREA IMOBILULUI

DATE TEREN											DATE CONSTRUCȚII					
Identificator teren	Adresă imobil	Număr cadastral	Nr. CF	Suprafața măsurată	Intravilan/ Extravilan (I/E)	Nr. top.	Nr. tarla	Nr. parcelă	Categorie folosință	Suprafață parcelă	Identificator construcție	Cod grupă destinație	Suprafață construită	Nr. niveluri	Nr. CF	Constr. cu acte (DA/NU)
8103	Jud. ARAD, Com. Ususau	300365	300365	5800	E		105	1152/1/1	A	5800						

2. PROPRIETATEA / POSESIA

Titularul dreptului/posesiei			Data nașterii/ CUI	Domiciliu/ Sediul	Cotă parte	Identificator entitate asociată	Cotă parte teren	Mod de dobândire	Act juridic			Obs. privitoare la proprietar
Nume/ Denumire	Inițiala tatălui	Prenume							Tip act	Nr. act/ data	Emitent	
S.C. AGRO PRIMULA S.R.L.			16126278	Jud. ARAD, Com. Ususau, Loc. Ususau	1/1	TEREN		Convenție	Act notarial	43 / 16.01.2013	DEHELEAN SILVIU	

3. SARCINI / DEZMEMBRĂMINTE

Titular			Data nașterii/ CUI	Domiciliu/ Sediul	Tipul sarcinii sau al dezmembrămintelor dreptului de proprietate	Cotă parte	Identificator entitate asociată	Act juridic			Valoare ipotecă	Tip monedă
Nume/ Denumire	Inițiala tatălui	Prenume						Tip act	Nr. act/ data	Emitent		

4. NOTĂRI, PROCESE, INTERDICȚII

Tipul notării	Tip act	Nr. act/ data	Emitent	Identificator entitate asociată	Imobil împrejmuit / neîmprejmuit	Imobil contestat / necontestat	Alte observații
					N		

5. OBSERVAȚII



REGISTRUL CADASTRAL AL IMOBILELOR

UAT: Ususau

Sector cadastral nr.: 15

Zona cooperativizată/necooperativizată: Co

1. DESCRIEREA IMOBILULUI

DATE TEREN											DATE CONSTRUCȚII					
Identificator teren	Adresă imobil	Număr cadastral	Nr. CF	Suprafața măsurată	Intravilan/ Extravilan (I/E)	Nr. top.	Nr. tarla	Nr. parcelă	Categorie folosință	Suprafață parcelă	Identificator construcție	Cod grupă destinație	Suprafață construită	Nr. niveluri	Nr. CF	Constr. cu acte la (DA/NU)
8104	Jud. ARAD, Com. Ususau			5800	E		105	1152/1/2	A	5800						

2. PROPRIETATEA / POSESIA

Titularul dreptului/posesiei			Data nașterii/ CUI	Domiciliu/ Sediu	Cotă parte	Identificator entitate asociată	Cotă parte teren	Mod de dobândire	Act juridic			Obs. privitoare la proprietar
Nume/ Denumire	Inițiala tatălui	Prenume							Tip act	Nr. act/ data	Emitent	
NEDESCU		IOAN-VIDU-CORNELIU	-	Jud. ARAD, Com. Ususau, Loc. Ususau	1/1	TEREN		Reconstituire	Act administrativ	95524 / 04.10.2002	CJSDPAT ARAD	

3. SARCINI / DEZMEMBRĂMINTE

Titular			Data nașterii/ CUI	Domiciliu/ Sediu	Tipul sarcinii sau al dezmembrămintelor dreptului de proprietate	Cotă parte	Identificator entitate asociată	Act juridic			Valoare ipotecă	Tip monedă
Nume/ Denumire	Inițiala tatălui	Prenume						Tip act	Nr. act/ data	Emitent		

4. NOTĂRI, PROCESE, INTERDICȚII

Tipul notării	Tip act	Nr. act/ data	Emitent	Identificator entitate asociată	Imobil împrejmuit / neîmprejmuit	Imobil contestat / necontestat	Alte observații
					N		

5. OBSERVAȚII



REGISTRUL CADASTRAL AL IMOBILELOR

UAT: Ususau

Sector cadastral nr.: 15

Zona cooperativizată/necooperativizată: Co

1. DESCRIEREA IMOBILULUI

DATE TEREN											DATE CONSTRUCȚII					
Identificat or teren	Adresă imobil	Număr cadastral	Nr. CF	Suprafața măsurată	Intravilan/ Extravilan (I/E)	Nr. top.	Nr. tarla	Nr. parcelă	Categorie folosință	Suprafață parcelă	Identificator construcție	Cod grupă destinație	Suprafață construită	Nr. niveluri	Nr. CF	Constr. cu acte (DA/NU)
8105	Jud. ARAD, Com. Ususau	966	301506	5700	E		105	1152/1/3	A	5700						

2. PROPRIETATEA / POSESIA

Titularul dreptului/posesiei			Data nașterii/ CUI	Domiciliu/ Sediul	Cotă parte	Identificator entitate asociată	Cotă parte teren	Mod de dobândire	Act juridic			Obs. privitoare la proprietar
Nume/ Denumire	Inițiala tatălui	Prenume							Tip act	Nr. act/ data	Emitent	
S.C. AGRO PRIMULA S.R.L.			16126278	Jud. ARAD, Com. Ususau, Loc. Ususau	1/1	TEREN		Conventie	Act notarial	831 / 11.09.2012	DEHELEAN SILVIU	

3. SARCINI / DEZMEMBRĂMINTE

Titular			Data nașterii/ CUI	Domiciliu/ Sediul	Tipul sarcinii sau al dezmembrămintelor dreptului de proprietate	Cotă parte	Identificator entitate asociată	Act juridic			Valoare ipotecă	Tip monedă
Nume/ Denumire	Inițiala tatălui	Prenume						Tip act	Nr. act/ data	Emitent		

4. NOTĂRI, PROCESE, INTERDICȚII

Tipul notării	Tip act	Nr. act/ data	Emitent	Identificator entitate asociată	Imobil împrejmuit / neîmprejmuit	Imobil contestat / necontestat	Alte observații
					N		

5. OBSERVAȚII



REGISTRUL CADASTRAL AL IMOBILELOR

UAT: Ususau

Sector cadastral nr.: 15

Zona cooperativizată/necooperativizată: Co

1. DESCRIEREA IMOBILULUI

DATE TEREN											DATE CONSTRUCȚII					
Identificator teren	Adresă imobil	Număr cadastral	Nr. CF	Suprafața măsurată	Intravilan/ Extravilan (I/E)	Nr. top.	Nr. tarla	Nr. parcelă	Categorie folosință	Suprafață parcelă	Identificator construcție	Cod grupă destinație	Suprafață construită	Nr. niveluri	Nr. CF	Constr. cu acte la (DA/NU)
8106	Jud. ARAD, Com. Ususau	930	301232	5800	E		105	1152/1/5	A	5800						

2. PROPRIETATEA / POSESIA

Titularul dreptului/posesiei			Data nașterii/ CUI	Domiciliu/ Sediu	Cotă parte	Identificator entitate asociată	Cotă parte teren	Mod de dobândire	Act juridic			Obs. privitoare la proprietar
Nume/ Denumire	Inițiala tatălui	Prenume							Tip act	Nr. act/ data	Emitent	
S.C. AGRO PRIMULA S.R.L.			16126278	Jud. ARAD, Com. Ususau, Loc. Ususau	1/1	TEREN		Conventie	Act notarial	525 / 06.06.2012	DEHELEAN CORNEL	

3. SARCINI / DEZMEMBRĂMINTE

Titular			Data nașterii/ CUI	Domiciliu/ Sediu	Tipul sarcinii sau al dezmembrămintelor dreptului de proprietate	Cotă parte	Identificator entitate asociată	Act juridic			Valoare ipotecă	Tip monedă
Nume/ Denumire	Inițiala tatălui	Prenume						Tip act	Nr. act/ data	Emitent		

4. NOTĂRI, PROCESE, INTERDICȚII

Tipul notării	Tip act	Nr. act/ data	Emitent	Identificator entitate asociată	Imobil împrejmuit / neîmprejmuit	Imobil contestat / necontestat	Alte observații
					N		

5. OBSERVAȚII



REGISTRUL CADASTRAL AL IMOBILELOR

UAT: Ususau

Sector cadastral nr.: 15

Zona cooperativizată/necooperativizată: Co

1. DESCRIEREA IMOBILULUI

DATE TEREN											DATE CONSTRUCȚII					
Identificator teren	Adresă imobil	Număr cadastral	Nr. CF	Suprafața măsurată	Intravilan/ Extravilan (I/E)	Nr. top.	Nr. tarla	Nr. parcelă	Categorie folosință	Suprafață parcelă	Identificator construcție	Cod grupă destinație	Suprafață construită	Nr. niveluri	Nr. CF	Constr. cu acte la (DA/NU)
8107	Jud. ARAD, Com. Ususau			5800	E		105	1152/1/6	A	5800						

2. PROPRIETATEA / POSESIA

Titularul dreptului/posesiei			Data nașterii/ CUI	Domiciliu/ Sediul	Cotă parte	Identificator entitate asociată	Cotă parte teren	Mod de dobândire	Act juridic			Obs. privitoare la proprietar
Nume/ Denumire	Inițiala tatălui	Prenume							Tip act	Nr. act/ data	Emitent	
DRĂGAN		ELENA	-	Jud. ARAD, Com. Ususau, Loc. Ususau	1/1	TEREN		Reconstituire	Act administrativ	145206 / 07.02.2003	CJSDPAT ARAD	

3. SARCINI / DEZMEMBRĂMINTE

Titular			Data nașterii/ CUI	Domiciliu/ Sediul	Tipul sarcinii sau al dezmembrămintelor dreptului de proprietate	Cotă parte	Identificator entitate asociată	Act juridic			Valoare ipotecă	Tip monedă
Nume/ Denumire	Inițiala tatălui	Prenume						Tip act	Nr. act/ data	Emitent		

4. NOTĂRI, PROCESE, INTERDICȚII

Tipul notării	Tip act	Nr. act/ data	Emitent	Identificator entitate asociată	Imobil împrejmuit / neîmprejmuit	Imobil contestat / necontestat	Alte observații
					N		

5. OBSERVAȚII



REGISTRUL CADASTRAL AL IMOBILELOR

UAT: Ususau

Sector cadastral nr.: 15

Zona cooperativizată/necooperativizată: Co

1. DESCRIEREA IMOBILULUI

DATE TEREN											DATE CONSTRUCȚII					
Identificator teren	Adresă imobil	Număr cadastral	Nr. CF	Suprafața măsurată	Intravilan/ Extravilan (I/E)	Nr. top.	Nr. tarla	Nr. parcelă	Categorie folosință	Suprafață parcelă	Identificator construcție	Cod grupă destinație	Suprafață construită	Nr. niveluri	Nr. CF	Constr. cu acte la (DA/NU)
8108	Jud. ARAD, Com. Ususau			5800	E		105	1152/1/7	A	5800						

2. PROPRIETATEA / POSESIA

Titularul dreptului/posesiei			Data nașterii/ CUI	Domiciliu/ Sediu	Cotă parte	Identificator entitate asociată	Cotă parte teren	Mod de dobândire	Act juridic			Obs. privitoare la proprietar
Nume/ Denumire	Inițiala tatălui	Prenume							Tip act	Nr. act/ data	Emitent	
MARTIN		IOAN	-	Jud. ARAD, Com. Ususau, Loc. Ususau	1/1	TEREN		Reconstituire	Act administrativ	95739 / 08.11.2002	CJSDPAT ARAD	


3. SARCINI / DEZMEMBRĂMINTE

Titular			Data nașterii/ CUI	Domiciliu/ Sediu	Tipul sarcinii sau al dezmembrămintelor dreptului de proprietate	Cotă parte	Identificator entitate asociată	Act juridic			Valoare ipotecă	Tip monedă
Nume/ Denumire	Inițiala tatălui	Prenume						Tip act	Nr. act/ data	Emitent		

4. NOTĂRI, PROCESE, INTERDICȚII

Tipul notării	Tip act	Nr. act/ data	Emitent	Identificator entitate asociată	Imobil împrejmuit / neîmprejmuit	Imobil contestat / necontestat	Alte observații
					N		

5. OBSERVAȚII



REGISTRUL CADASTRAL AL IMOBILELOR

UAT: Ususau

Sector cadastral nr.: 15

Zona cooperativizată/necooperativizată: Co

1. DESCRIEREA IMOBILULUI

DATE TEREN											DATE CONSTRUCȚII					
Identificator teren	Adresă imobil	Număr cadastral	Nr. CF	Suprafața măsurată	Intravilan/ Extravilan (I/E)	Nr. top.	Nr. tarla	Nr. parcelă	Categorie folosință	Suprafață parcelă	Identificator construcție	Cod grupă destinație	Suprafață construită	Nr. niveluri	Nr. CF	Constr. cu acte (DA/NU)
8109	Jud. ARAD, Com. Ususau	300366	300366	5800	E		105	1152/1/8	A	5800						

2. PROPRIETATEA / POSESIA

Titularul dreptului/posesiei			Data nașterii/ CUI	Domiciliu/ Sediul	Cotă parte	Identificator entitate asociată	Cotă parte teren	Mod de dobândire	Act juridic			Obs. privitoare la proprietar
Nume/ Denumire	Inițiala tatălui	Prenume							Tip act	Nr. act/ data	Emitent	
S.C. AGRO PRIMULA S.R.L.			16126278	Jud. ARAD, Com. Ususau, Loc. Ususau	1/1	TEREN		Convenție	Act notarial	43 / 16.01.2013	DEHELEAN SILVIU	

3. SARCINI / DEZMEMBRĂMINTE

Titular			Data nașterii/ CUI	Domiciliu/ Sediul	Tipul sarcinii sau al dezmembrămintelor dreptului de proprietate	Cotă parte	Identificator entitate asociată	Act juridic			Valoare ipotecă	Tip monedă
Nume/ Denumire	Inițiala tatălui	Prenume						Tip act	Nr. act/ data	Emitent		

4. NOTĂRI, PROCESE, INTERDICȚII

Tipul notării	Tip act	Nr. act/ data	Emitent	Identificator entitate asociată	Imobil împrejmuit / neîmprejmuit	Imobil contestat / necontestat	Alte observații
					N		

5. OBSERVAȚII



REGISTRUL CADASTRAL AL IMOBILELOR

UAT: Ususau

Sector cadastral nr.: 15

Zona cooperativizată/necooperativizată: Co

1. DESCRIEREA IMOBILULUI

DATE TEREN											DATE CONSTRUCȚII					
Identificator teren	Adresă imobil	Număr cadastral	Nr. CF	Suprafața măsurată	Intravilan/ Extravilan (I/E)	Nr. top.	Nr. tarla	Nr. parcelă	Categorie folosință	Suprafață parcelă	Identificator construcție	Cod grupă destinație	Suprafață construită	Nr. niveluri	Nr. CF	Constr. cu acte la (DA/NU)
8110	Jud. ARAD, Com. Ususau	300299	300299	5800	E		105	1152/1/9	A	5800						

2. PROPRIETATEA / POSESIA

Titularul dreptului/posesiei			Data nașterii/ CUI	Domiciliu/ Sediul	Cotă parte	Identificator entitate asociată	Cotă parte teren	Mod de dobândire	Act juridic			Obs. privitoare la proprietar
Nume/ Denumire	Inițiala tatălui	Prenume							Tip act	Nr. act/ data	Emitent	
S.C. AGRO PRIMULA S.R.L.			16126278	Jud. ARAD, Com. Ususau, Loc. Ususau	1/1	TEREN		Convenție	Act notarial	684 / 07.08.2012	DEHELEAN SILVIU	

3. SARCINI / DEZMEMBRĂMINTE

Titular			Data nașterii/ CUI	Domiciliu/ Sediul	Tipul sarcinii sau al dezmembrămintelor dreptului de proprietate	Cotă parte	Identificator entitate asociată	Act juridic			Valoare ipotecă	Tip monedă
Nume/ Denumire	Inițiala tatălui	Prenume						Tip act	Nr. act/ data	Emitent		

4. NOTĂRI, PROCESE, INTERDICȚII

Tipul notării	Tip act	Nr. act/ data	Emitent	Identificator entitate asociată	Imobil împrejmuit / neîmprejmuit	Imobil contestat / necontestat	Alte observații
					N		

5. OBSERVAȚII



REGISTRUL CADASTRAL AL IMOBILELOR

UAT: Ususau

Sector cadastral nr.: 15

Zona cooperativizată/necooperativizată: Co

1. DESCRIEREA IMOBILULUI

DATE TEREN											DATE CONSTRUCȚII					
Identificator teren	Adresă imobil	Număr cadastral	Nr. CF	Suprafața măsurată	Intravilan/ Extravilan (I/E)	Nr. top.	Nr. tarla	Nr. parcelă	Categorie folosință	Suprafață parcelă	Identificator construcție	Cod grupă destinație	Suprafață construită	Nr. niveluri	Nr. CF	Constr. cu acte la (DA/NU)
8111	Jud. ARAD, Com. Ususau	302198	302198	4300	E		105	1152/1/10	A	4300						

2. PROPRIETATEA / POSESIA

Titularul dreptului/posesiei			Data nașterii/ CUI	Domiciliu/ Sediul	Cotă parte	Identificator entitate asociată	Cotă parte teren	Mod de dobândire	Act juridic			Obs. privitoare la proprietar
Nume/ Denumire	Inițiala tatălui	Prenume							Tip act	Nr. act/ data	Emitent	
S.C. AGRO PRIMULA S.R.L.			16126278	Jud. ARAD, Com. Ususau, Loc. Ususau	1/1	TEREN		Conventie	Act notarial	476 / 17.04.2013	NAGY MANUELA CRISTINA	

3. SARCINI / DEZMEMBRĂMINTE

Titular			Data nașterii/ CUI	Domiciliu/ Sediul	Tipul sarcinii sau al dezmembrămintelor dreptului de proprietate	Cotă parte	Identificator entitate asociată	Act juridic			Valoare ipotecă	Tip monedă
Nume/ Denumire	Inițiala tatălui	Prenume						Tip act	Nr. act/ data	Emitent		

4. NOTĂRI, PROCESE, INTERDICȚII

Tipul notării	Tip act	Nr. act/ data	Emitent	Identificator entitate asociată	Imobil împrejmuit / neîmprejmuit	Imobil contestat / necontestat	Alte observații
					N		

5. OBSERVAȚII



REGISTRUL CADASTRAL AL IMOBILELOR

UAT: Ususau

Sector cadastral nr.: 15

Zona cooperativizată/necooperativizată: Co

1. DESCRIEREA IMOBILULUI

DATE TEREN											DATE CONSTRUCȚII					
Identificator teren	Adresă imobil	Număr cadastral	Nr. CF	Suprafața măsurată	Intravilan/ Extravilan (I/E)	Nr. top.	Nr. tarla	Nr. parcelă	Categorie folosință	Suprafață parcelă	Identificator construcție	Cod grupă destinație	Suprafață construită	Nr. niveluri	Nr. CF	Constr. cu acte la (DA/NU)
8112	Jud. ARAD, Com. Ususau			5800	E		105	1152/1/11	A	5800						

2. PROPRIETATEA / POSESIA

Titularul dreptului/posesiei			Data nașterii/ CUI	Domiciliu/ Sediu	Cotă parte	Identificator entitate asociată	Cotă parte teren	Mod de dobândire	Act juridic			Obs. privitoare la proprietar
Nume/ Denumire	Inițiala tatălui	Prenume							Tip act	Nr. act/ data	Emitent	
OPRESCU		MARIA	-	Jud. ARAD, Com. Ususau, Loc. Ususau	1/1	TEREN		Reconstituire	Act administrativ	145211 / 07.02.2003	CJSDPAT ARAD	

3. SARCINI / DEZMEMBRĂMINTE

Titular			Data nașterii/ CUI	Domiciliu/ Sediu	Tipul sarcinii sau al dezmembrămintelor dreptului de proprietate	Cotă parte	Identificator entitate asociată	Act juridic			Valoare ipotecă	Tip monedă
Nume/ Denumire	Inițiala tatălui	Prenume						Tip act	Nr. act/ data	Emitent		

4. NOTĂRI, PROCESE, INTERDICȚII

Tipul notării	Tip act	Nr. act/ data	Emitent	Identificator entitate asociată	Imobil împrejmuit / neîmprejmuit	Imobil contestat / necontestat	Alte observații
					N		

5. OBSERVAȚII



REGISTRUL CADASTRAL AL IMOBILELOR

UAT: Ususau

Sector cadastral nr.: 15

Zona cooperativizată/necooperativizată: Co

1. DESCRIEREA IMOBILULUI

DATE TEREN											DATE CONSTRUCȚII					
Identificator teren	Adresă imobil	Număr cadastral	Nr. CF	Suprafața măsurată	Intravilan/ Extravilan (I/E)	Nr. top.	Nr. tarla	Nr. parcelă	Categorie folosință	Suprafață parcelă	Identificator construcție	Cod grupă destinație	Suprafață construită	Nr. niveluri	Nr. CF	Constr. cu acte (DA/NU)
8113	Jud. ARAD, Com. Ususau	303974	303974	5800	E		105	1152/1/12	A	5800						

2. PROPRIETATEA / POSESIA

Titularul dreptului/posesiei			Data nașterii/ CUI	Domiciliu/ Sediu	Cotă parte	Identificator entitate asociată	Cotă parte teren	Mod de dobândire	Act juridic			Obs. privitoare la proprietar
Nume/ Denumire	Inițiala tatălui	Prenume							Tip act	Nr. act/ data	Emitent	
S.C. AGRO PRIMULA S.R.L.			16126278	Jud. ARAD, Com. Ususau, Loc. Ususau	1/1	TEREN		Conventie	Act notarial	2254 / 03.11.2016	NP Campan Adriana Gabriela	

3. SARCINI / DEZMEMBRĂMINTE

Titular			Data nașterii/ CUI	Domiciliu/ Sediu	Tipul sarcinii sau al dezmembrămintelor dreptului de proprietate	Cotă parte	Identificator entitate asociată	Act juridic			Valoare ipotecă	Tip monedă
Nume/ Denumire	Inițiala tatălui	Prenume						Tip act	Nr. act/ data	Emitent		

4. NOTĂRI, PROCESE, INTERDICȚII

Tipul notării	Tip act	Nr. act/ data	Emitent	Identificator entitate asociată	Imobil împrejmuit / neîmprejmuit	Imobil contestat / necontestat	Alte observații
					N		

5. OBSERVAȚII



REGISTRUL CADASTRAL AL IMOBILELOR

UAT: Ususau

Sector cadastral nr.: 15

Zona cooperativizată/necooperativizată: Co

1. DESCRIEREA IMOBILULUI

DATE TEREN											DATE CONSTRUCȚII					
Identificator teren	Adresă imobil	Număr cadastral	Nr. CF	Suprafața măsurată	Intravilan/ Extravilan (I/E)	Nr. top.	Nr. tarla	Nr. parcelă	Categorie folosință	Suprafață parcelă	Identificator construcție	Cod grupă destinație	Suprafață construită	Nr. niveluri	Nr. CF	Constr. cu acte la (DA/NU)
8114	Jud. ARAD, Com. Ususau	301835	301835	5800	E		105	1152/1/13	A	5800						

2. PROPRIETATEA / POSESIA

Titularul dreptului/posesiei			Data nașterii/ CUI	Domiciliu/ Sediul	Cotă parte	Identificator entitate asociată	Cotă parte teren	Mod de dobândire	Act juridic			Obs. privitoare la proprietar
Nume/ Denumire	Inițiala tatălui	Prenume							Tip act	Nr. act/ data	Emitent	
CIULCA		VASILE	-	Jud. ARAD, Com. Ususau, Loc. Ususau	1/1	TEREN		Reconstituire	Act administrativ	95788 / 17.01.2003	CJSDPAT ARAD	

3. SARCINI / DEZMEMBRĂMINTE

Titular			Data nașterii/ CUI	Domiciliu/ Sediul	Tipul sarcinii sau al dezmembrămintelor dreptului de proprietate	Cotă parte	Identificator entitate asociată	Act juridic			Valoare ipotecă	Tip monedă
Nume/ Denumire	Inițiala tatălui	Prenume						Tip act	Nr. act/ data	Emitent		

4. NOTĂRI, PROCESE, INTERDICȚII

Tipul notării	Tip act	Nr. act/ data	Emitent	Identificator entitate asociată	Imobil împrejmuit / neîmprejmuit	Imobil contestat / necontestat	Alte observații
					N		

5. OBSERVAȚII



REGISTRUL CADASTRAL AL IMOBILELOR

UAT: Ususau

Sector cadastral nr.: 15

Zona cooperativizată/necooperativizată: Co

1. DESCRIEREA IMOBILULUI

DATE TEREN											DATE CONSTRUCȚII					
Identificator teren	Adresă imobil	Număr cadastral	Nr. CF	Suprafața măsurată	Intravilan/ Extravilan (I/E)	Nr. top.	Nr. tarla	Nr. parcelă	Categorie folosință	Suprafață parcelă	Identificator construcție	Cod grupă destinație	Suprafață construită	Nr. niveluri	Nr. CF	Constr. cu acte (DA/NU)
8115	Jud. ARAD, Com. Ususau			5800	E		105	1152/1/14	A	5800						

2. PROPRIETATEA / POSESIA

Titularul dreptului/posesiei			Data nașterii/ CUI	Domiciliu/ Sediul	Cotă parte	Identificator entitate asociată	Cotă parte teren	Mod de dobândire	Act juridic			Obs. privitoare la proprietar
Nume/ Denumire	Inițiala tatălui	Prenume							Tip act	Nr. act/ data	Emitent	
NEIDENTIFICAT		NEIDENTIFICAT	00000000000000	Jud. ARAD, Com. Ususau, Loc. Ususau	1/1	TEREN		Lege	Act normativ	7 / 13.03.1996	PARLAMENTUL ROMÂNIEI	


3. SARCINI / DEZMEMBRĂMINTE

Titular			Data nașterii/ CUI	Domiciliu/ Sediul	Tipul sarcinii sau al dezmembrămintelor dreptului de proprietate	Cotă parte	Identificator entitate asociată	Act juridic			Valoare ipotecă	Tip monedă
Nume/ Denumire	Inițiala tatălui	Prenume						Tip act	Nr. act/ data	Emitent		

4. NOTĂRI, PROCESE, INTERDICȚII

Tipul notării	Tip act	Nr. act/ data	Emitent	Identificator entitate asociată	Imobil împrejmuit / neîmprejmuit	Imobil contestat / necontestat	Alte observații
Se notează mențiunea proprietar neidentificat, rezerva comisiei locale de fond funciar.	Act normativ	7 / 13.03.1996	PARLAMENTUL ROMÂNIEI	8115	N		

5. OBSERVAȚII



REGISTRUL CADASTRAL AL IMOBILELOR

UAT: Ususau

Sector cadastral nr.: 15

Zona cooperativizată/necooperativizată: Co

1. DESCRIEREA IMOBILULUI

DATE TEREN											DATE CONSTRUCȚII					
Identificator teren	Adresă imobil	Număr cadastral	Nr. CF	Suprafața măsurată	Intravilan/ Extravilan (I/E)	Nr. top.	Nr. tarla	Nr. parcelă	Categorie folosință	Suprafață parcelă	Identificator construcție	Cod grupă destinație	Suprafață construită	Nr. niveluri	Nr. CF	Constr. cu acte la (DA/NU)
8116	Jud. ARAD, Com. Ususau			5800	E		107	1156/1	A	5800						

2. PROPRIETATEA / POSESIA

Titularul dreptului/posesiei			Data nașterii/ CUI	Domiciliu/ Sediu	Cotă parte	Identificator entitate asociată	Cotă parte teren	Mod de dobândire	Act juridic			Obs. privitoare la proprietar
Nume/ Denumire	Inițiala tatălui	Prenume							Tip act	Nr. act/ data	Emitent	
NEDESCU		IOAN-VIDU-CORNELIU	-	Jud. ARAD, Com. Ususau, Loc. Ususau	1/1	TEREN		Reconstituire	Act administrativ	95524 / 04.10.2002	CJSDPAT ARAD	

3. SARCINI / DEZMEMBRĂMINTE

Titular			Data nașterii/ CUI	Domiciliu/ Sediu	Tipul sarcinii sau al dezmembrămintelor dreptului de proprietate	Cotă parte	Identificator entitate asociată	Act juridic			Valoare ipotecă	Tip monedă
Nume/ Denumire	Inițiala tatălui	Prenume						Tip act	Nr. act/ data	Emitent		

4. NOTĂRI, PROCESE, INTERDICȚII

Tipul notării	Tip act	Nr. act/ data	Emitent	Identificator entitate asociată	Imobil împrejmuit / neîmprejmuit	Imobil contestat / necontestat	Alte observații
					N		

5. OBSERVAȚII



REGISTRUL CADASTRAL AL IMOBILELOR

UAT: Ususau

Sector cadastral nr.: 15

Zona cooperativizată/necooperativizată: Co

1. DESCRIEREA IMOBILULUI

DATE TEREN											DATE CONSTRUCȚII					
Identificator teren	Adresă imobil	Număr cadastral	Nr. CF	Suprafața măsurată	Intravilan/ Extravilan (I/E)	Nr. top.	Nr. tarla	Nr. parcelă	Categorie folosință	Suprafață parcelă	Identificator construcție	Cod grupă destinație	Suprafață construită	Nr. niveluri	Nr. CF	Constr. cu acte (DA/NU)
8117	Jud. ARAD, Com. Ususau	1026	301259	5800	E		107	1156/2	A	5800						

2. PROPRIETATEA / POSESIA

Titularul dreptului/posesiei			Data nașterii/ CUI	Domiciliu/ Sediul	Cotă parte	Identificator entitate asociată	Cotă parte teren	Mod de dobândire	Act juridic			Obs. privitoare la proprietar
Nume/ Denumire	Inițiala tatălui	Prenume							Tip act	Nr. act/ data	Emitent	
S.C. AGRO PRIMULA S.R.L.			16126278	Jud. ARAD, Com. Ususau, Loc. Ususau	1/1	TEREN		Convenție	Act notarial	525 / 06.06.2012	DEHELEAN CORNEL	

3. SARCINI / DEZMEMBRĂMINTE

Titular			Data nașterii/ CUI	Domiciliu/ Sediul	Tipul sarcinii sau al dezmembrămintelor dreptului de proprietate	Cotă parte	Identificator entitate asociată	Act juridic			Valoare ipotecă	Tip monedă
Nume/ Denumire	Inițiala tatălui	Prenume						Tip act	Nr. act/ data	Emitent		

4. NOTĂRI, PROCESE, INTERDICȚII

Tipul notării	Tip act	Nr. act/ data	Emitent	Identificator entitate asociată	Imobil împrejmuit / neîmprejmuit	Imobil contestat / necontestat	Alte observații
					N		

5. OBSERVAȚII



REGISTRUL CADASTRAL AL IMOBILELOR

UAT: Ususau

Sector cadastral nr.: 15

Zona cooperativizată/necooperativizată: Co

1. DESCRIEREA IMOBILULUI

DATE TEREN											DATE CONSTRUCȚII					
Identificat or teren	Adresă imobil	Număr cadastral	Nr. CF	Suprafața măsurată	Intravilan/ Extravilan (I/E)	Nr. top.	Nr. tarla	Nr. parcelă	Categorie folosință	Suprafață parcelă	Identificator construcție	Cod grupă destinație	Suprafață construită	Nr. niveluri	Nr. CF	Constr. cu acte (DA/NU)
8118	Jud. ARAD, Com. Ususau			3600	E		107	1156/3	A	3600						

2. PROPRIETATEA / POSESIA

Titularul dreptului/posesiei			Data nașterii/ CUI	Domiciliu/ Sediu	Cotă parte	Identificator entitate asociată	Cotă parte teren	Mod de dobândire	Act juridic			Obs. privitoare la proprietar
Nume/ Denumire	Inițiala tatălui	Prenume							Tip act	Nr. act/ data	Emitent	
MITULESCU		DANIELA	-	Jud. ARAD, Com. Ususau, Loc. Ususau	1/1	TEREN		Reconstituire	Act administrativ	95904 / 24.01.2003	CJSDPAT ARAD	

3. SARCINI / DEZMEMBRĂMINTE

Titular			Data nașterii/ CUI	Domiciliu/ Sediu	Tipul sarcinii sau al dezmembrămintelor dreptului de proprietate	Cotă parte	Identificator entitate asociată	Act juridic			Valoare ipotecă	Tip monedă
Nume/ Denumire	Inițiala tatălui	Prenume						Tip act	Nr. act/ data	Emitent		

4. NOTĂRI, PROCESE, INTERDICȚII

Tipul notării	Tip act	Nr. act/ data	Emitent	Identificator entitate asociată	Imobil împrejmuit / neîmprejmuit	Imobil contestat / necontestat	Alte observații
					N		

5. OBSERVAȚII



REGISTRUL CADASTRAL AL IMOBILELOR

UAT: Ususau

Sector cadastral nr.: 15

Zona cooperativizată/necooperativizată: Co

1. DESCRIEREA IMOBILULUI

DATE TEREN											DATE CONSTRUCȚII					
Identificat or teren	Adresă imobil	Număr cadastral	Nr. CF	Suprafața măsurată	Intravilan/ Extravilan (I/E)	Nr. top.	Nr. tarla	Nr. parcelă	Categorie folosință	Suprafață parcelă	Identificator construcție	Cod grupă destinație	Suprafață construită	Nr. niveluri	Nr. CF	Constr. cu acte (DA/NU)
8119	Jud. ARAD, Com. Ususau			6700	E		107	1156/4	A	6700						

2. PROPRIETATEA / POSESIA

Titularul dreptului/posesiei			Data nașterii/ CUI	Domiciliu/ Sediul	Cotă parte	Identificator entitate asociată	Cotă parte teren	Mod de dobândire	Act juridic			Obs. privitoare la proprietar
Nume/ Denumire	Inițiala tatălui	Prenume							Tip act	Nr. act/ data	Emitent	
OBRAD		SILVIUS	28.11.1967	Jud. ARAD, Com. Ususau, Loc. Ususau	1/1	TEREN		Sucesiune	Act notarial	346 / 09.09.2003	BNP BENCEU MARIA	

3. SARCINI / DEZMEMBRĂMINTE

Titular			Data nașterii/ CUI	Domiciliu/ Sediul	Tipul sarcinii sau al dezmembrămintelor dreptului de proprietate	Cotă parte	Identificator entitate asociată	Act juridic			Valoare ipotecă	Tip monedă
Nume/ Denumire	Inițiala tatălui	Prenume						Tip act	Nr. act/ data	Emitent		

4. NOTĂRI, PROCESE, INTERDICȚII

Tipul notării	Tip act	Nr. act/ data	Emitent	Identificator entitate asociată	Imobil împrejmuit / neîmprejmuit	Imobil contestat / necontestat	Alte observații
					N		

5. OBSERVAȚII



REGISTRUL CADASTRAL AL IMOBILELOR

UAT: Ususau

Sector cadastral nr.: 15

Zona cooperativizată/necooperativizată: Co

1. DESCRIEREA IMOBILULUI

DATE TEREN											DATE CONSTRUCȚII					
Identificator teren	Adresă imobil	Număr cadastral	Nr. CF	Suprafața măsurată	Intravilan/ Extravilan (I/E)	Nr. top.	Nr. tarla	Nr. parcelă	Categorie folosință	Suprafață parcelă	Identificator construcție	Cod grupă destinație	Suprafață construită	Nr. niveluri	Nr. CF	Constr. cu acte la (DA/NU)
8120	Jud. ARAD, Com. Ususau			5800	E		107	1156/5	A	5800						

2. PROPRIETATEA / POSESIA

Titularul dreptului/posesiei			Data nașterii/ CUI	Domiciliu/ Sediul	Cotă parte	Identificator entitate asociată	Cotă parte teren	Mod de dobândire	Act juridic			Obs. privitoare la proprietar
Nume/ Denumire	Inițiala tatălui	Prenume							Tip act	Nr. act/ data	Emitent	
SOIMU		IULIA	-	Jud. ARAD, Com. Ususau, Loc. Ususau	1/1	TEREN		Reconstituire	Act administrativ	144553 / 31.01.2003	CJSDPAT ARAD	

3. SARCINI / DEZMEMBRĂMINTE

Titular			Data nașterii/ CUI	Domiciliu/ Sediul	Tipul sarcinii sau al dezmembrămintelor dreptului de proprietate	Cotă parte	Identificator entitate asociată	Act juridic			Valoare ipotecă	Tip monedă
Nume/ Denumire	Inițiala tatălui	Prenume						Tip act	Nr. act/ data	Emitent		

4. NOTĂRI, PROCESE, INTERDICȚII

Tipul notării	Tip act	Nr. act/ data	Emitent	Identificator entitate asociată	Imobil împrejmuit / neîmprejmuit	Imobil contestat / necontestat	Alte observații
					N		

5. OBSERVAȚII



REGISTRUL CADASTRAL AL IMOBILELOR

UAT: Ususau

Sector cadastral nr.: 15

Zona cooperativizată/necooperativizată: Co

1. DESCRIEREA IMOBILULUI

DATE TEREN											DATE CONSTRUCȚII					
Identificator teren	Adresă imobil	Număr cadastral	Nr. CF	Suprafața măsurată	Intravilan/ Extravilan (I/E)	Nr. top.	Nr. tarla	Nr. parcelă	Categorie folosință	Suprafață parcelă	Identificator construcție	Cod grupă destinație	Suprafață construită	Nr. niveluri	Nr. CF	Constr. cu acte (DA/NU)
8121	Jud. ARAD, Com. Ususau	300316	300316	8700	E		107	1156/6	A	8700						

2. PROPRIETATEA / POSESIA

Titularul dreptului/posesiei			Data nașterii/ CUI	Domiciliu/ Sediul	Cotă parte	Identificator entitate asociată	Cotă parte teren	Mod de dobândire	Act juridic			Obs. privitoare la proprietar
Nume/ Denumire	Inițiala tatălui	Prenume							Tip act	Nr. act/ data	Emitent	
S.C. AGRO PRIMULA S.R.L.			16126278	Jud. ARAD, Com. Ususau, Loc. Ususau	1/1	TEREN		Convenție	Act notarial	281 / 03.04.2012	DEHELEAN SILVIU	

3. SARCINI / DEZMEMBRĂMINTE

Titular			Data nașterii/ CUI	Domiciliu/ Sediul	Tipul sarcinii sau al dezmembrămintelor dreptului de proprietate	Cotă parte	Identificator entitate asociată	Act juridic			Valoare ipotecă	Tip monedă
Nume/ Denumire	Inițiala tatălui	Prenume						Tip act	Nr. act/ data	Emitent		

4. NOTĂRI, PROCESE, INTERDICȚII

Tipul notării	Tip act	Nr. act/ data	Emitent	Identificator entitate asociată	Imobil împrejmuit / neîmprejmuit	Imobil contestat / necontestat	Alte observații
					N		

5. OBSERVAȚII



REGISTRUL CADASTRAL AL IMOBILELOR

UAT: Ususau

Sector cadastral nr.: 15

Zona cooperativizată/necooperativizată: Co

1. DESCRIEREA IMOBILULUI

DATE TEREN											DATE CONSTRUCȚII					
Identificator teren	Adresă imobil	Număr cadastral	Nr. CF	Suprafața măsurată	Intravilan/ Extravilan (I/E)	Nr. top.	Nr. tarla	Nr. parcelă	Categorie folosință	Suprafață parcelă	Identificator construcție	Cod grupă destinație	Suprafață construită	Nr. niveluri	Nr. CF	Constr. cu acte la (DA/NU)
8122	Jud. ARAD, Com. Ususau			5800	E		107	1156/7	A	5800						

2. PROPRIETATEA / POSESIA

Titularul dreptului/posesiei			Data nașterii/ CUI	Domiciliu/ Sediu	Cotă parte	Identificator entitate asociată	Cotă parte teren	Mod de dobândire	Act juridic			Obs. privitoare la proprietar
Nume/ Denumire	Inițiala tatălui	Prenume							Tip act	Nr. act/ data	Emitent	
MARTIN		MARIA	-	Jud. ARAD, Com. Ususau, Loc. Ususau	1/1	TEREN		Reconstituire	Act administrativ	95713 / 29.11.2002	CJSDPAT ARAD	

3. SARCINI / DEZMEMBRĂMINTE

Titular			Data nașterii/ CUI	Domiciliu/ Sediu	Tipul sarcinii sau al dezmembrămintelor dreptului de proprietate	Cotă parte	Identificator entitate asociată	Act juridic			Valoare ipotecă	Tip monedă
Nume/ Denumire	Inițiala tatălui	Prenume						Tip act	Nr. act/ data	Emitent		

4. NOTĂRI, PROCESE, INTERDICȚII

Tipul notării	Tip act	Nr. act/ data	Emitent	Identificator entitate asociată	Imobil împrejmuit / neîmprejmuit	Imobil contestat / necontestat	Alte observații
					N		

5. OBSERVAȚII



REGISTRUL CADASTRAL AL IMOBILELOR

UAT: Ususau

Sector cadastral nr.: 15

Zona cooperativizată/necooperativizată: Co

1. DESCRIEREA IMOBILULUI

DATE TEREN											DATE CONSTRUCȚII					
Identificat or teren	Adresă imobil	Număr cadastral	Nr. CF	Suprafața măsurată	Intravilan/ Extravilan (I/E)	Nr. top.	Nr. tarla	Nr. parcelă	Categorie folosință	Suprafață parcelă	Identificator construcție	Cod grupă destinație	Suprafață construită	Nr. niveluri	Nr. CF	Constr. cu acte (DA/NU)
8123	Jud. ARAD, Com. Ususau	300391	300391	5800	E		107	1156/8	A	5800						

2. PROPRIETATEA / POSESIA

Titularul dreptului/posesiei			Data nașterii/ CUI	Domiciliu/ Sediu	Cotă parte	Identificator entitate asociată	Cotă parte teren	Mod de dobândire	Act juridic			Obs. privitoare la proprietar
Nume/ Denumire	Inițiala tatălui	Prenume							Tip act	Nr. act/ data	Emitent	
S.C. AGRO PRIMULA S.R.L.			16126278	Jud. ARAD, Com. Ususau, Loc. Ususau	1/1	TEREN		Conventie	Act notarial	44 / 16.01.2013	DEHELEAN SILVIU	

3. SARCINI / DEZMEMBRĂMINTE

Titular			Data nașterii/ CUI	Domiciliu/ Sediu	Tipul sarcinii sau al dezmembrămintelor dreptului de proprietate	Cotă parte	Identificator entitate asociată	Act juridic			Valoare ipotecă	Tip monedă
Nume/ Denumire	Inițiala tatălui	Prenume						Tip act	Nr. act/ data	Emitent		

4. NOTĂRI, PROCESE, INTERDICȚII

Tipul notării	Tip act	Nr. act/ data	Emitent	Identificator entitate asociată	Imobil împrejmuit / neîmprejmuit	Imobil contestat / necontestat	Alte observații
					N		

5. OBSERVAȚII



REGISTRUL CADASTRAL AL IMOBILELOR

UAT: Ususau

Sector cadastral nr.: 15

Zona cooperativizată/necooperativizată: Co

1. DESCRIEREA IMOBILULUI

DATE TEREN											DATE CONSTRUCȚII					
Identificator teren	Adresă imobil	Număr cadastral	Nr. CF	Suprafața măsurată	Intravilan/ Extravilan (I/E)	Nr. top.	Nr. tarla	Nr. parcelă	Categorie folosință	Suprafață parcelă	Identificator construcție	Cod grupă destinație	Suprafață construită	Nr. niveluri	Nr. CF	Constr. cu acte (DA/NU)
8124	Jud. ARAD, Com. Ususau			5800	E		107	1156/9	A	5800						

2. PROPRIETATEA / POSESIA

Titularul dreptului/posesiei			Data nașterii/ CUI	Domiciliu/ Sediu	Cotă parte	Identificator entitate asociată	Cotă parte teren	Mod de dobândire	Act juridic			Obs. privitoare la proprietar
Nume/ Denumire	Inițiala tatălui	Prenume							Tip act	Nr. act/ data	Emitent	
OPRESCU		EMILIA	-	Jud. ARAD, Com. Ususau, Loc. Ususau	1/1	TEREN		Reconstituire	Act administrativ	95746 / 08.11.2002	CJSDPAT ARAD	

3. SARCINI / DEZMEMBRĂMINTE

Titular			Data nașterii/ CUI	Domiciliu/ Sediu	Tipul sarcinii sau al dezmembrămintelor dreptului de proprietate	Cotă parte	Identificator entitate asociată	Act juridic			Valoare ipotecă	Tip monedă
Nume/ Denumire	Inițiala tatălui	Prenume						Tip act	Nr. act/ data	Emitent		

4. NOTĂRI, PROCESE, INTERDICȚII

Tipul notării	Tip act	Nr. act/ data	Emitent	Identificator entitate asociată	Imobil împrejmuit / neîmprejmuit	Imobil contestat / necontestat	Alte observații
					N		

5. OBSERVAȚII



REGISTRUL CADASTRAL AL IMOBILELOR

UAT: Ususau

Sector cadastral nr.: 15

Zona cooperativizată/necooperativizată: Co

1. DESCRIEREA IMOBILULUI

DATE TEREN											DATE CONSTRUCȚII					
Identificator teren	Adresă imobil	Număr cadastral	Nr. CF	Suprafața măsurată	Intravilan/ Extravilan (I/E)	Nr. top.	Nr. tarla	Nr. parcelă	Categorie folosință	Suprafață parcelă	Identificator construcție	Cod grupă destinație	Suprafață construită	Nr. niveluri	Nr. CF	Constr. cu acte (DA/NU)
8125	Jud. ARAD, Com. Ususau	300326	300326	5800	E		107	1156/10	A	5800						

2. PROPRIETATEA / POSESIA

Titularul dreptului/posesiei			Data nașterii/ CUI	Domiciliu/ Sediu	Cotă parte	Identificator entitate asociată	Cotă parte teren	Mod de dobândire	Act juridic			Obs. privitoare la proprietar
Nume/ Denumire	Inițiala tatălui	Prenume							Tip act	Nr. act/ data	Emitent	
S.C. AGRO PRIMULA S.R.L.			16126278	Jud. ARAD, Com. Ususau, Loc. Ususau	1/1	TEREN		Conventie	Act notarial	42 / 16.01.2013	DEHELEAN SILVIU	

3. SARCINI / DEZMEMBRĂMINTE

Titular			Data nașterii/ CUI	Domiciliu/ Sediu	Tipul sarcinii sau al dezmembrămintelor dreptului de proprietate	Cotă parte	Identificator entitate asociată	Act juridic			Valoare ipotecă	Tip monedă
Nume/ Denumire	Inițiala tatălui	Prenume						Tip act	Nr. act/ data	Emitent		

4. NOTĂRI, PROCESE, INTERDICȚII

Tipul notării	Tip act	Nr. act/ data	Emitent	Identificator entitate asociată	Imobil împrejmuit / neîmprejmuit	Imobil contestat / necontestat	Alte observații
					N		

5. OBSERVAȚII



REGISTRUL CADASTRAL AL IMOBILELOR

UAT: Ususau

Sector cadastral nr.: 15

Zona cooperativizată/necooperativizată: Co

1. DESCRIEREA IMOBILULUI

DATE TEREN											DATE CONSTRUCȚII					
Identificator teren	Adresă imobil	Număr cadastral	Nr. CF	Suprafața măsurată	Intravilan/ Extravilan (I/E)	Nr. top.	Nr. tarla	Nr. parcelă	Categorie folosință	Suprafață parcelă	Identificator construcție	Cod grupă destinație	Suprafață construită	Nr. niveluri	Nr. CF	Constr. cu acte la (DA/NU)
8126	Jud. ARAD, Com. Ususau			5800	E		107	1156/11	A	5800						

2. PROPRIETATEA / POSESIA

Titularul dreptului/posesiei			Data nașterii/ CUI	Domiciliu/ Sediul	Cotă parte	Identificator entitate asociată	Cotă parte teren	Mod de dobândire	Act juridic			Obs. privitoare la proprietar
Nume/ Denumire	Inițiala tatălui	Prenume							Tip act	Nr. act/ data	Emitent	
TOAGER		SILVESTRU	-	Jud. ARAD, Com. Ususau, Loc. Ususau	1/1	TEREN		Reconstituire	Act administrativ	144812 / 07.02.2003	CJSDPAT ARAD	

3. SARCINI / DEZMEMBRĂMINTE

Titular			Data nașterii/ CUI	Domiciliu/ Sediul	Tipul sarcinii sau al dezmembrămintelor dreptului de proprietate	Cotă parte	Identificator entitate asociată	Act juridic			Valoare ipotecă	Tip monedă
Nume/ Denumire	Inițiala tatălui	Prenume						Tip act	Nr. act/ data	Emitent		

4. NOTĂRI, PROCESE, INTERDICȚII

Tipul notării	Tip act	Nr. act/ data	Emitent	Identificator entitate asociată	Imobil împrejmuit / neîmprejmuit	Imobil contestat / necontestat	Alte observații
					N		

5. OBSERVAȚII



REGISTRUL CADASTRAL AL IMOBILELOR

UAT: Ususau

Sector cadastral nr.: 15

Zona cooperativizată/necooperativizată: Co

1. DESCRIEREA IMOBILULUI

DATE TEREN											DATE CONSTRUCȚII					
Identificator teren	Adresă imobil	Număr cadastral	Nr. CF	Suprafața măsurată	Intravilan/ Extravilan (I/E)	Nr. top.	Nr. tarla	Nr. parcelă	Categorie folosință	Suprafață parcelă	Identificator construcție	Cod grupă destinație	Suprafață construită	Nr. niveluri	Nr. CF	Constr. cu acte la (DA/NU)
8127	Jud. ARAD, Com. Ususau	300314	300314	5800	E		107	1165/12	A	5800						

2. PROPRIETATEA / POSESIA

Titularul dreptului/posesiei			Data nașterii/ CUI	Domiciliu/ Sediu	Cotă parte	Identificator entitate asociată	Cotă parte teren	Mod de dobândire	Act juridic			Obs. privitoare la proprietar
Nume/ Denumire	Inițiala tatălui	Prenume							Tip act	Nr. act/ data	Emitent	
S.C. AGRO PRIMULA S.R.L.			16126278	Jud. ARAD, Com. Ususau, Loc. Ususau	1/1	TEREN		Conventie	Act notarial	684 / 07.08.2012	DEHELEAN SILVIU	

3. SARCINI / DEZMEMBRĂMINTE

Titular			Data nașterii/ CUI	Domiciliu/ Sediu	Tipul sarcinii sau al dezmembrămintelor dreptului de proprietate	Cotă parte	Identificator entitate asociată	Act juridic			Valoare ipotecă	Tip monedă
Nume/ Denumire	Inițiala tatălui	Prenume						Tip act	Nr. act/ data	Emitent		

4. NOTĂRI, PROCESE, INTERDICȚII

Tipul notării	Tip act	Nr. act/ data	Emitent	Identificator entitate asociată	Imobil împrejmuit / neîmprejmuit	Imobil contestat / necontestat	Alte observații
					N		

5. OBSERVAȚII



REGISTRUL CADASTRAL AL IMOBILELOR

UAT: Ususau

Sector cadastral nr.: 15

Zona cooperativizată/necooperativizată: Co

1. DESCRIEREA IMOBILULUI

DATE TEREN											DATE CONSTRUCȚII					
Identificator teren	Adresă imobil	Număr cadastral	Nr. CF	Suprafața măsurată	Intravilan/ Extravilan (I/E)	Nr. top.	Nr. tarla	Nr. parcelă	Categorie folosință	Suprafață parcelă	Identificator construcție	Cod grupă destinație	Suprafață construită	Nr. niveluri	Nr. CF	Constr. cu acte la (DA/NU)
8128	Jud. ARAD, Com. Ususau	303965	303965	5800	E		107	1156/13	A	5800						

2. PROPRIETATEA / POSESIA

Titularul dreptului/posesiei			Data nașterii/ CUI	Domiciliu/ Sediul	Cotă parte	Identificator entitate asociată	Cotă parte teren	Mod de dobândire	Act juridic			Obs. privitoare la proprietar
Nume/ Denumire	Inițiala tatălui	Prenume							Tip act	Nr. act/ data	Emitent	
AGRO PRIMULA S.R.L.			16126278	Jud. ARAD, Com. Ususau, Loc. Ususau	1/1	TEREN		Convenție	Act notarial	2252 / 03.11.2016	Campan Adriana Gabriela	

3. SARCINI / DEZMEMBRĂMINTE

Titular			Data nașterii/ CUI	Domiciliu/ Sediul	Tipul sarcinii sau al dezmembrămintelor dreptului de proprietate	Cotă parte	Identificator entitate asociată	Act juridic			Valoare ipotecă	Tip monedă
Nume/ Denumire	Inițiala tatălui	Prenume						Tip act	Nr. act/ data	Emitent		

4. NOTĂRI, PROCESE, INTERDICȚII

Tipul notării	Tip act	Nr. act/ data	Emitent	Identificator entitate asociată	Imobil împrejmuit / neîmprejmuit	Imobil contestat / necontestat	Alte observații
					N		

5. OBSERVAȚII



REGISTRUL CADASTRAL AL IMOBILELOR

UAT: Ususau

Sector cadastral nr.: 15

Zona cooperativizată/necooperativizată: Co

1. DESCRIEREA IMOBILULUI

DATE TEREN											DATE CONSTRUCȚII					
Identificator teren	Adresă imobil	Număr cadastral	Nr. CF	Suprafața măsurată	Intravilan/ Extravilan (I/E)	Nr. top.	Nr. tarla	Nr. parcelă	Categorie folosință	Suprafață parcelă	Identificator construcție	Cod grupă destinație	Suprafață construită	Nr. niveluri	Nr. CF	Constr. cu acte la (DA/NU)
8129	Jud. ARAD, Com. Ususau			2900	E		107	1156/14	A	2900						

2. PROPRIETATEA / POSESIA

Titularul dreptului/posesiei			Data nașterii/ CUI	Domiciliu/ Sediu	Cotă parte	Identificator entitate asociată	Cotă parte teren	Mod de dobândire	Act juridic			Obs. privitoare la proprietar
Nume/ Denumire	Inițiala tatălui	Prenume							Tip act	Nr. act/ data	Emitent	
TOAGER		ANA	-	Jud. ARAD, Com. Ususau, Loc. Ususau	1/1	TEREN		Reconstituire	Act administrativ	144572 / 31.01.2003	CJSDPAT ARAD	

3. SARCINI / DEZMEMBRĂMINTE

Titular			Data nașterii/ CUI	Domiciliu/ Sediu	Tipul sarcinii sau al dezmembrămintelor dreptului de proprietate	Cotă parte	Identificator entitate asociată	Act juridic			Valoare ipotecă	Tip monedă
Nume/ Denumire	Inițiala tatălui	Prenume						Tip act	Nr. act/ data	Emitent		

4. NOTĂRI, PROCESE, INTERDICȚII

Tipul notării	Tip act	Nr. act/ data	Emitent	Identificator entitate asociată	Imobil împrejmuit / neîmprejmuit	Imobil contestat / necontestat	Alte observații
					N		

5. OBSERVAȚII



REGISTRUL CADASTRAL AL IMOBILELOR

UAT: Ususau

Sector cadastral nr.: 15

Zona cooperativizată/necooperativizată: Co

1. DESCRIEREA IMOBILULUI

DATE TEREN											DATE CONSTRUCȚII					
Identificat or teren	Adresă imobil	Număr cadastral	Nr. CF	Suprafața măsurată	Intravilan/ Extravilan (I/E)	Nr. top.	Nr. tarla	Nr. parcelă	Categorie folosință	Suprafață parcelă	Identificator construcție	Cod grupă destinație	Suprafață construită	Nr. niveluri	Nr. CF	Constr. cu acte (DA/NU)
8130	Jud. ARAD, Com. Ususau	301889	301889	5800	E		107	1156/15	A	5800						

2. PROPRIETATEA / POSESIA

Titularul dreptului/posesiei			Data nașterii/ CUI	Domiciliu/ Sediul	Cotă parte	Identificator entitate asociată	Cotă parte teren	Mod de dobândire	Act juridic			Obs. privitoare la proprietar
Nume/ Denumire	Inițiala tatălui	Prenume							Tip act	Nr. act/ data	Emitent	
SOCIETATEA VIM FARM WEST SRL			39655812	Jud. ARAD, Com. Ususau, Loc. Ususau, Strada ORSOVANr. 2, Ap. 5	1/1	TEREN		Conventie	Act notarial	314 / 29.01.2021	NP Terovan Maria Magdalena	


3. SARCINI / DEZMEMBRĂMINTE

Titular			Data nașterii/ CUI	Domiciliu/ Sediul	Tipul sarcinii sau al dezmembrămintelor dreptului de proprietate	Cotă parte	Identificator entitate asociată	Act juridic			Valoare ipotecă	Tip monedă
Nume/ Denumire	Inițiala tatălui	Prenume						Tip act	Nr. act/ data	Emitent		

4. NOTĂRI, PROCESE, INTERDICȚII

Tipul notării	Tip act	Nr. act/ data	Emitent	Identificator entitate asociată	Imobil împrejmuit / neîmprejmuit	Imobil contestat / necontestat	Alte observații
					N		

5. OBSERVAȚII



REGISTRUL CADASTRAL AL IMOBILELOR

UAT: Ususau

Sector cadastral nr.: 15

Zona cooperativizată/necooperativizată: Co

1. DESCRIEREA IMOBILULUI

DATE TEREN											DATE CONSTRUCȚII					
Identificat or teren	Adresă imobil	Număr cadastral	Nr. CF	Suprafața măsurată	Intravilan/ Extravilan (I/E)	Nr. top.	Nr. tarla	Nr. parcelă	Categorie folosință	Suprafață parcelă	Identificator construcție	Cod grupă destinație	Suprafață construită	Nr. niveluri	Nr. CF	Constr. cu acte (DA/NU)
8131	Jud. ARAD, Com. Ususau			7000	E		107	1156/16	A	7000						

2. PROPRIETATEA / POSESIA

Titularul dreptului/posesiei			Data nașterii/ CUI	Domiciliu/ Sediul	Cotă parte	Identificator entitate asociată	Cotă parte teren	Mod de dobândire	Act juridic			Obs. privitoare la proprietar
Nume/ Denumire	Inițiala tatălui	Prenume							Tip act	Nr. act/ data	Emitent	
JUCU		PARTENIE	-	Jud. ARAD, Com. Ususau, Loc. Ususau	1/1	TEREN	Reconstituire	Act administrativ	145203 / 07.02.2003	CJSDPAT ARAD		
JUCU		VASILE	-	Jud. ARAD, Com. Ususau, Loc. Ususau								


3. SARCINI / DEZMEMBRĂMINTE

Titular			Data nașterii/ CUI	Domiciliu/ Sediul	Tipul sarcinii sau al dezmembrămintelor dreptului de proprietate	Cotă parte	Identificator entitate asociată	Act juridic			Valoare ipotecă	Tip monedă
Nume/ Denumire	Inițiala tatălui	Prenume						Tip act	Nr. act/ data	Emitent		

4. NOTĂRI, PROCESE, INTERDICȚII

Tipul notării	Tip act	Nr. act/ data	Emitent	Identificator entitate asociată	Imobil împrejmuit / neîmprejmuit	Imobil contestat / necontestat	Alte observații
					N		

5. OBSERVAȚII



REGISTRUL CADASTRAL AL IMOBILELOR

UAT: Ususau

Sector cadastral nr.: 15

Zona cooperativizată/necooperativizată: Co

1. DESCRIEREA IMOBILULUI

DATE TEREN											DATE CONSTRUCȚII					
Identificator teren	Adresă imobil	Număr cadastral	Nr. CF	Suprafața măsurată	Intravilan/ Extravilan (I/E)	Nr. top.	Nr. tarla	Nr. parcelă	Categorie folosință	Suprafață parcelă	Identificator construcție	Cod grupă destinație	Suprafață construită	Nr. niveluri	Nr. CF	Constr. cu acte la (DA/NU)
8132	Jud. ARAD, Com. Ususau	300399	300399	2000	E		107	1156/17	A	2000						

2. PROPRIETATEA / POSESIA

Titularul dreptului/posesiei			Data nașterii/ CUI	Domiciliu/ Sediul	Cotă parte	Identificator entitate asociată	Cotă parte teren	Mod de dobândire	Act juridic			Obs. privitoare la proprietar
Nume/ Denumire	Inițiala tatălui	Prenume							Tip act	Nr. act/ data	Emitent	
S.C. AGRO PRIMULA S.R.L.			16126278	Jud. ARAD, Com. Ususau, Loc. Ususau	1/1	TEREN		Conventie	Act notarial	44 / 16.01.2013	DEHELEAN SILVIU	

3. SARCINI / DEZMEMBRĂMINTE

Titular			Data nașterii/ CUI	Domiciliu/ Sediul	Tipul sarcinii sau al dezmembrămintelor dreptului de proprietate	Cotă parte	Identificator entitate asociată	Act juridic			Valoare ipotecă	Tip monedă
Nume/ Denumire	Inițiala tatălui	Prenume						Tip act	Nr. act/ data	Emitent		

4. NOTĂRI, PROCESE, INTERDICȚII

Tipul notării	Tip act	Nr. act/ data	Emitent	Identificator entitate asociată	Imobil împrejmuit / neîmprejmuit	Imobil contestat / necontestat	Alte observații
					N		

5. OBSERVAȚII



REGISTRUL CADASTRAL AL IMOBILELOR

UAT: Ususau

Sector cadastral nr.: 15

Zona cooperativizată/necooperativizată: Co

1. DESCRIEREA IMOBILULUI

DATE TEREN											DATE CONSTRUCȚII					
Identificator teren	Adresă imobil	Număr cadastral	Nr. CF	Suprafața măsurată	Intravilan/ Extravilan (I/E)	Nr. top.	Nr. tarla	Nr. parcelă	Categorie folosință	Suprafață parcelă	Identificator construcție	Cod grupă destinație	Suprafață construită	Nr. niveluri	Nr. CF	Constr. cu acte (DA/NU)
8133	Jud. ARAD, Com. Ususau			2900	E		107	1156/18	A	2900						

2. PROPRIETATEA / POSESIA

Titularul dreptului/posesiei			Data nașterii/ CUI	Domiciliu/ Sediu	Cotă parte	Identificator entitate asociată	Cotă parte teren	Mod de dobândire	Act juridic			Obs. privitoare la proprietar
Nume/ Denumire	Inițiala tatălui	Prenume							Tip act	Nr. act/ data	Emitent	
JICHIȚA		ELENA	-	Jud. ARAD, Com. Ususau, Loc. Ususau	1/1	TEREN		Reconstituire	Act administrativ	95527 / 04.10.2002	CJSDPAT ARAD	

3. SARCINI / DEZMEMBRĂMINTE

Titular			Data nașterii/ CUI	Domiciliu/ Sediu	Tipul sarcinii sau al dezmembrămintelor dreptului de proprietate	Cotă parte	Identificator entitate asociată	Act juridic			Valoare ipotecă	Tip monedă
Nume/ Denumire	Inițiala tatălui	Prenume						Tip act	Nr. act/ data	Emitent		

4. NOTĂRI, PROCESE, INTERDICȚII

Tipul notării	Tip act	Nr. act/ data	Emitent	Identificator entitate asociată	Imobil împrejmuit / neîmprejmuit	Imobil contestat / necontestat	Alte observații
					N		

5. OBSERVAȚII



REGISTRUL CADASTRAL AL IMOBILELOR

UAT: Ususau

Sector cadastral nr.: 15

Zona cooperativizată/necooperativizată: Co

1. DESCRIEREA IMOBILULUI

DATE TEREN											DATE CONSTRUCȚII					
Identificator teren	Adresă imobil	Număr cadastral	Nr. CF	Suprafața măsurată	Intravilan/ Extravilan (I/E)	Nr. top.	Nr. tarla	Nr. parcelă	Categorie folosință	Suprafață parcelă	Identificator construcție	Cod grupă destinație	Suprafață construită	Nr. niveluri	Nr. CF	Constr. cu acte la (DA/NU)
8134	Jud. ARAD, Com. Ususau	301360	301360	3900	E		107	1156/19	A	3900						

2. PROPRIETATEA / POSESIA

Titularul dreptului/posesiei			Data nașterii/ CUI	Domiciliu/ Sediul	Cotă parte	Identificator entitate asociată	Cotă parte teren	Mod de dobândire	Act juridic			Obs. privitoare la proprietar
Nume/ Denumire	Inițiala tatălui	Prenume							Tip act	Nr. act/ data	Emitent	
S.C. AGRO PRIMULA S.R.L.			16126278	Jud. ARAD, Com. Ususau, Loc. Ususau	1/1	TEREN		Convenție	Act notarial	1791 / 31.08.2012	RADU IRINA-IOANA	

3. SARCINI / DEZMEMBRĂMINTE

Titular			Data nașterii/ CUI	Domiciliu/ Sediul	Tipul sarcinii sau al dezmembrămintelor dreptului de proprietate	Cotă parte	Identificator entitate asociată	Act juridic			Valoare ipotecă	Tip monedă
Nume/ Denumire	Inițiala tatălui	Prenume						Tip act	Nr. act/ data	Emitent		

4. NOTĂRI, PROCESE, INTERDICȚII

Tipul notării	Tip act	Nr. act/ data	Emitent	Identificator entitate asociată	Imobil împrejmuit / neîmprejmuit	Imobil contestat / necontestat	Alte observații
					N		

5. OBSERVAȚII



REGISTRUL CADASTRAL AL IMOBILELOR

UAT: Ususau

Sector cadastral nr.: 15

Zona cooperativizată/necooperativizată: Co

1. DESCRIEREA IMOBILULUI

DATE TEREN											DATE CONSTRUCȚII					
Identificator teren	Adresă imobil	Număr cadastral	Nr. CF	Suprafața măsurată	Intravilan/ Extravilan (I/E)	Nr. top.	Nr. tarla	Nr. parcelă	Categorie folosință	Suprafață parcelă	Identificator construcție	Cod grupă destinație	Suprafață construită	Nr. niveluri	Nr. CF	Constr. cu acte (DA/NU)
8135	Jud. ARAD, Com. Ususau			7300	E		107	1156/20	A	7300						

2. PROPRIETATEA / POSESIA

Titularul dreptului/posesiei			Data nașterii/ CUI	Domiciliu/ Sediu	Cotă parte	Identificator entitate asociată	Cotă parte teren	Mod de dobândire	Act juridic			Obs. privitoare la proprietar
Nume/ Denumire	Inițiala tatălui	Prenume							Tip act	Nr. act/ data	Emitent	
JUCU		VICTORIA	11.02.1948	Jud. ARAD, Com. Ususau, Loc. Ususau	1/1	TEREN		Iesire Din Indiviziune	Act notarial	31 / 16.04.2013	BNP TOADE CONSTANTIN	

3. SARCINI / DEZMEMBRĂMINTE

Titular			Data nașterii/ CUI	Domiciliu/ Sediu	Tipul sarcinii sau al dezmembrămintelor dreptului de proprietate	Cotă parte	Identificator entitate asociată	Act juridic			Valoare ipotecă	Tip monedă
Nume/ Denumire	Inițiala tatălui	Prenume						Tip act	Nr. act/ data	Emitent		

4. NOTĂRI, PROCESE, INTERDICȚII

Tipul notării	Tip act	Nr. act/ data	Emitent	Identificator entitate asociată	Imobil împrejmuit / neîmprejmuit	Imobil contestat / necontestat	Alte observații
					N		

5. OBSERVAȚII



REGISTRUL CADASTRAL AL IMOBILELOR

UAT: Ususau

Sector cadastral nr.: 15

Zona cooperativizată/necooperativizată: Co

1. DESCRIEREA IMOBILULUI

DATE TEREN											DATE CONSTRUCȚII					
Identificator teren	Adresă imobil	Număr cadastral	Nr. CF	Suprafața măsurată	Intravilan/ Extravilan (I/E)	Nr. top.	Nr. tarla	Nr. parcelă	Categorie folosință	Suprafață parcelă	Identificator construcție	Cod grupă destinație	Suprafață construită	Nr. niveluri	Nr. CF	Constr. cu acte la (DA/NU)
8136	Jud. ARAD, Com. Ususau			8700	E		107	1156/21	A	8700						

2. PROPRIETATEA / POSESIA

Titularul dreptului/posesiei			Data nașterii/ CUI	Domiciliu/ Sediul	Cotă parte	Identificator entitate asociată	Cotă parte teren	Mod de dobândire	Act juridic			Obs. privitoare la proprietar
Nume/ Denumire	Inițiala tatălui	Prenume							Tip act	Nr. act/ data	Emitent	
BALICI		LETITIA	30.07.1949	Jud. ARAD, Com. Ususau, Loc. Ususau	1/1	TEREN		Sucesiune	Act notarial	24 / 09.04.2013	BNP TOADE CONSTANTIN	

3. SARCINI / DEZMEMBRĂMINTE

Titular			Data nașterii/ CUI	Domiciliu/ Sediul	Tipul sarcinii sau al dezmembrămintelor dreptului de proprietate	Cotă parte	Identificator entitate asociată	Act juridic			Valoare ipotecă	Tip monedă
Nume/ Denumire	Inițiala tatălui	Prenume						Tip act	Nr. act/ data	Emitent		

4. NOTĂRI, PROCESE, INTERDICȚII

Tipul notării	Tip act	Nr. act/ data	Emitent	Identificator entitate asociată	Imobil împrejmuit / neîmprejmuit	Imobil contestat / necontestat	Alte observații
					N		

5. OBSERVAȚII



REGISTRUL CADASTRAL AL IMOBILELOR

UAT: Ususau

Sector cadastral nr.: 15

Zona cooperativizată/necooperativizată: Co

1. DESCRIEREA IMOBILULUI

DATE TEREN											DATE CONSTRUCȚII					
Identificator teren	Adresă imobil	Număr cadastral	Nr. CF	Suprafața măsurată	Intravilan/ Extravilan (I/E)	Nr. top.	Nr. tarla	Nr. parcelă	Categorie folosință	Suprafață parcelă	Identificator construcție	Cod grupă destinație	Suprafață construită	Nr. niveluri	Nr. CF	Constr. cu acte (DA/NU)
8137	Jud. ARAD, Com. Ususau	300403	300403	5800	E		107	1156/22	A	5800						

2. PROPRIETATEA / POSESIA

Titularul dreptului/posesiei			Data nașterii/ CUI	Domiciliu/ Sediul	Cotă parte	Identificator entitate asociată	Cotă parte teren	Mod de dobândire	Act juridic			Obs. privitoare la proprietar
Nume/ Denumire	Inițiala tatălui	Prenume							Tip act	Nr. act/ data	Emitent	
S.C. AGRO PRIMULA S.R.L.			16126278	Jud. ARAD, Com. Ususau, Loc. Ususau	1/1	TEREN		Convenție	Act notarial	684 / 07.08.2012	DEHELEAN SILVIU	

3. SARCINI / DEZMEMBRĂMINTE

Titular			Data nașterii/ CUI	Domiciliu/ Sediul	Tipul sarcinii sau al dezmembrămintelor dreptului de proprietate	Cotă parte	Identificator entitate asociată	Act juridic			Valoare ipotecă	Tip monedă
Nume/ Denumire	Inițiala tatălui	Prenume						Tip act	Nr. act/ data	Emitent		

4. NOTĂRI, PROCESE, INTERDICȚII

Tipul notării	Tip act	Nr. act/ data	Emitent	Identificator entitate asociată	Imobil împrejmuit / neîmprejmuit	Imobil contestat / necontestat	Alte observații
					N		

5. OBSERVAȚII



REGISTRUL CADASTRAL AL IMOBILELOR

UAT: Ususau

Sector cadastral nr.: 15

Zona cooperativizată/necooperativizată: Co

1. DESCRIEREA IMOBILULUI

DATE TEREN											DATE CONSTRUCȚII					
Identificator teren	Adresă imobil	Număr cadastral	Nr. CF	Suprafața măsurată	Intravilan/ Extravilan (I/E)	Nr. top.	Nr. tarla	Nr. parcelă	Categorie folosință	Suprafață parcelă	Identificator construcție	Cod grupă destinație	Suprafață construită	Nr. niveluri	Nr. CF	Constr. cu acte (DA/NU)
8138	Jud. ARAD, Com. Ususau			2900	E		107	1156/23	A	2900						

2. PROPRIETATEA / POSESIA

Titularul dreptului/posesiei			Data nașterii/ CUI	Domiciliu/ Sediu	Cotă parte	Identificator entitate asociată	Cotă parte teren	Mod de dobândire	Act juridic			Obs. privitoare la proprietar
Nume/ Denumire	Inițiala tatălui	Prenume							Tip act	Nr. act/ data	Emitent	
IORGA		MARIA	-	Jud. ARAD, Com. Ususau, Loc. Ususau	1/1	TEREN		Reconstituire	Act administrativ	144559 / 31.01.2003	CJSDPAT ARAD	

3. SARCINI / DEZMEMBRĂMINTE

Titular			Data nașterii/ CUI	Domiciliu/ Sediu	Tipul sarcinii sau al dezmembrămintelor dreptului de proprietate	Cotă parte	Identificator entitate asociată	Act juridic			Valoare ipotecă	Tip monedă
Nume/ Denumire	Inițiala tatălui	Prenume						Tip act	Nr. act/ data	Emitent		

4. NOTĂRI, PROCESE, INTERDICȚII

Tipul notării	Tip act	Nr. act/ data	Emitent	Identificator entitate asociată	Imobil împrejmuit / neîmprejmuit	Imobil contestat / necontestat	Alte observații
					N		

5. OBSERVAȚII



REGISTRUL CADASTRAL AL IMOBILELOR

UAT: Ususau

Sector cadastral nr.: 15

Zona cooperativizată/necooperativizată: Co

1. DESCRIEREA IMOBILULUI

DATE TEREN											DATE CONSTRUCȚII					
Identificat or teren	Adresă imobil	Număr cadastral	Nr. CF	Suprafața măsurată	Intravilan/ Extravilan (I/E)	Nr. top.	Nr. tarla	Nr. parcelă	Categorie folosință	Suprafață parcelă	Identificator construcție	Cod grupă destinație	Suprafață construită	Nr. niveluri	Nr. CF	Constr. cu acte (DA/NU)
8139	Jud. ARAD, Com. Ususau	302035	302035	5800	E		107	1206/1	A	5800						

2. PROPRIETATEA / POSESIA

Titularul dreptului/posesiei			Data nașterii/ CUI	Domiciliu/ Sediu	Cotă parte	Identificator entitate asociată	Cotă parte teren	Mod de dobândire	Act juridic			Obs. privitoare la proprietar
Nume/ Denumire	Inițiala tatălui	Prenume							Tip act	Nr. act/ data	Emitent	
S.C. AGRO PRIMULA S.R.L.			16126278	Jud. ARAD, Com. Ususau, Loc. Ususau	1/1	TEREN		Convenție	Act notarial	46 / 25.01.2013	NAGY MANUELA- CRISTINA	


3. SARCINI / DEZMEMBRĂMINTE

Titular			Data nașterii/ CUI	Domiciliu/ Sediu	Tipul sarcinii sau al dezmembrămintelor dreptului de proprietate	Cotă parte	Identificator entitate asociată	Act juridic			Valoare ipotecă	Tip monedă
Nume/ Denumire	Inițiala tatălui	Prenume						Tip act	Nr. act/ data	Emitent		

4. NOTĂRI, PROCESE, INTERDICȚII

Tipul notării	Tip act	Nr. act/ data	Emitent	Identificator entitate asociată	Imobil împrejmuit / neîmprejmuit	Imobil contestat / necontestat	Alte observații
					N		

5. OBSERVAȚII



REGISTRUL CADASTRAL AL IMOBILELOR

UAT: Ususau

Sector cadastral nr.: 15

Zona cooperativizată/necooperativizată: Co

1. DESCRIEREA IMOBILULUI

DATE TEREN											DATE CONSTRUCȚII					
Identificator teren	Adresă imobil	Număr cadastral	Nr. CF	Suprafața măsurată	Intravilan/ Extravilan (I/E)	Nr. top.	Nr. tarla	Nr. parcelă	Categorie folosință	Suprafață parcelă	Identificator construcție	Cod grupă destinație	Suprafață construită	Nr. niveluri	Nr. CF	Constr. cu acte la (DA/NU)
8140	Jud. ARAD, Com. Ususau			3700	E		107	1206/2	A	3700						

2. PROPRIETATEA / POSESIA

Titularul dreptului/posesiei			Data nașterii/ CUI	Domiciliu/ Sediul	Cotă parte	Identificator entitate asociată	Cotă parte teren	Mod de dobândire	Act juridic			Obs. privitoare la proprietar
Nume/ Denumire	Inițiala tatălui	Prenume							Tip act	Nr. act/ data	Emitent	
JUCU		IONEL	18.01.1946	Jud. ARAD, Com. Ususau, Loc. Ususau	1/1	TEREN		Iesire Din Indiviziune	Act notarial	182 / 01.08.2008	BN BĂTEA	

3. SARCINI / DEZMEMBRĂMINTE

Titular			Data nașterii/ CUI	Domiciliu/ Sediul	Tipul sarcinii sau al dezmembrămintelor dreptului de proprietate	Cotă parte	Identificator entitate asociată	Act juridic			Valoare ipotecă	Tip monedă
Nume/ Denumire	Inițiala tatălui	Prenume						Tip act	Nr. act/ data	Emitent		

4. NOTĂRI, PROCESE, INTERDICȚII

Tipul notării	Tip act	Nr. act/ data	Emitent	Identificator entitate asociată	Imobil împrejmuit / neîmprejmuit	Imobil contestat / necontestat	Alte observații
					N		

5. OBSERVAȚII



REGISTRUL CADASTRAL AL IMOBILELOR

UAT: Ususau

Sector cadastral nr.: 15

Zona cooperativizată/necooperativizată: Co

1. DESCRIEREA IMOBILULUI

DATE TEREN											DATE CONSTRUCȚII					
Identificator teren	Adresă imobil	Număr cadastral	Nr. CF	Suprafața măsurată	Intravilan/ Extravilan (I/E)	Nr. top.	Nr. tarla	Nr. parcelă	Categorie folosință	Suprafață parcelă	Identificator construcție	Cod grupă destinație	Suprafață construită	Nr. niveluri	Nr. CF	Constr. cu acte la (DA/NU)
8141	Jud. ARAD, Com. Ususau	300305	300305	2900	E		107	1206/3	A	2900						

2. PROPRIETATEA / POSESIA

Titularul dreptului/posesiei			Data nașterii/ CUI	Domiciliu/ Sediul	Cotă parte	Identificator entitate asociată	Cotă parte teren	Mod de dobândire	Act juridic			Obs. privitoare la proprietar
Nume/ Denumire	Inițiala tatălui	Prenume							Tip act	Nr. act/ data	Emitent	
S.C. AGRO PRIMULA S.R.L.			16126278	Jud. ARAD, Com. Ususau, Loc. Ususau	1/1	TEREN		Convenție	Act notarial	43 / 16.01.2013	DEHELEAN SILVIU	

3. SARCINI / DEZMEMBRĂMINTE

Titular			Data nașterii/ CUI	Domiciliu/ Sediul	Tipul sarcinii sau al dezmembrămintelor dreptului de proprietate	Cotă parte	Identificator entitate asociată	Act juridic			Valoare ipotecă	Tip monedă
Nume/ Denumire	Inițiala tatălui	Prenume						Tip act	Nr. act/ data	Emitent		

4. NOTĂRI, PROCESE, INTERDICȚII

Tipul notării	Tip act	Nr. act/ data	Emitent	Identificator entitate asociată	Imobil împrejmuit / neîmprejmuit	Imobil contestat / necontestat	Alte observații
					N		

5. OBSERVAȚII



REGISTRUL CADASTRAL AL IMOBILELOR

UAT: Ususau

Sector cadastral nr.: 15

Zona cooperativizată/necooperativizată: Co

1. DESCRIEREA IMOBILULUI

DATE TEREN											DATE CONSTRUCȚII					
Identificator teren	Adresă imobil	Număr cadastral	Nr. CF	Suprafața măsurată	Intravilan/ Extravilan (I/E)	Nr. top.	Nr. tarla	Nr. parcelă	Categorie folosință	Suprafață parcelă	Identificator construcție	Cod grupă destinație	Suprafață construită	Nr. niveluri	Nr. CF	Constr. cu acte (DA/NU)
8142	Jud. ARAD, Com. Ususau	300333	300333	5800	E		107	1206/4	A	5800						

2. PROPRIETATEA / POSESIA

Titularul dreptului/posesiei			Data nașterii/ CUI	Domiciliu/ Sediul	Cotă parte	Identificator entitate asociată	Cotă parte teren	Mod de dobândire	Act juridic			Obs. privitoare la proprietar
Nume/ Denumire	Inițiala tatălui	Prenume							Tip act	Nr. act/ data	Emitent	
S.C. AGRO PRIMULA S.R.L.			16126278	Jud. ARAD, Com. Ususau, Loc. Ususau	1/1	TEREN		Conventie	Act notarial	43 / 16.01.2013	DEHELEAN SILVIU	

3. SARCINI / DEZMEMBRĂMINTE

Titular			Data nașterii/ CUI	Domiciliu/ Sediul	Tipul sarcinii sau al dezmembrămintelor dreptului de proprietate	Cotă parte	Identificator entitate asociată	Act juridic			Valoare ipotecă	Tip monedă
Nume/ Denumire	Inițiala tatălui	Prenume						Tip act	Nr. act/ data	Emitent		

4. NOTĂRI, PROCESE, INTERDICȚII

Tipul notării	Tip act	Nr. act/ data	Emitent	Identificator entitate asociată	Imobil împrejmuit / neîmprejmuit	Imobil contestat / necontestat	Alte observații
					N		

5. OBSERVAȚII



REGISTRUL CADASTRAL AL IMOBILELOR

UAT: Ususau

Sector cadastral nr.: 15

Zona cooperativizată/necooperativizată: Co

1. DESCRIEREA IMOBILULUI

DATE TEREN											DATE CONSTRUCȚII					
Identificator teren	Adresă imobil	Număr cadastral	Nr. CF	Suprafața măsurată	Intravilan/ Extravilan (I/E)	Nr. top.	Nr. tarla	Nr. parcelă	Categorie folosință	Suprafață parcelă	Identificator construcție	Cod grupă destinație	Suprafață construită	Nr. niveluri	Nr. CF	Constr. cu acte la (DA/NU)
8143	Jud. ARAD, Com. Ususau			5800	E		107	1206/5	A	5800						

2. PROPRIETATEA / POSESIA

Titularul dreptului/posesiei			Data nașterii/ CUI	Domiciliu/ Sediul	Cotă parte	Identificator entitate asociată	Cotă parte teren	Mod de dobândire	Act juridic			Obs. privitoare la proprietar
Nume/ Denumire	Inițiala tatălui	Prenume							Tip act	Nr. act/ data	Emitent	
MARTIN		GHEORGHE	-	Jud. ARAD, Com. Ususau, Loc. Ususau	1/1	TEREN		Reconstituire	Act administrativ	145207 / 07.02.2003	CJSDPAT ARAD	

3. SARCINI / DEZMEMBRĂMINTE

Titular			Data nașterii/ CUI	Domiciliu/ Sediul	Tipul sarcinii sau al dezmembrămintelor dreptului de proprietate	Cotă parte	Identificator entitate asociată	Act juridic			Valoare ipotecă	Tip monedă
Nume/ Denumire	Inițiala tatălui	Prenume						Tip act	Nr. act/ data	Emitent		

4. NOTĂRI, PROCESE, INTERDICȚII

Tipul notării	Tip act	Nr. act/ data	Emitent	Identificator entitate asociată	Imobil împrejmuit / neîmprejmuit	Imobil contestat / necontestat	Alte observații
					N		

5. OBSERVAȚII



REGISTRUL CADASTRAL AL IMOBILELOR

UAT: Ususau

Sector cadastral nr.: 15

Zona cooperativizată/necooperativizată: Co

1. DESCRIEREA IMOBILULUI

DATE TEREN											DATE CONSTRUCȚII					
Identificat or teren	Adresă imobil	Număr cadastral	Nr. CF	Suprafața măsurată	Intravilan/ Extravilan (I/E)	Nr. top.	Nr. tarla	Nr. parcelă	Categorie folosință	Suprafață parcelă	Identificator construcție	Cod grupă destinație	Suprafață construită	Nr. niveluri	Nr. CF	Constr. cu acte (DA/NU)
8144	Jud. ARAD, Com. Ususau	964	301227	5800	E		107	1206/6	A	5800						

2. PROPRIETATEA / POSESIA

Titularul dreptului/posesiei			Data nașterii/ CUI	Domiciliu/ Sediul	Cotă parte	Identificator entitate asociată	Cotă parte teren	Mod de dobândire	Act juridic			Obs. privitoare la proprietar
Nume/ Denumire	Inițiala tatălui	Prenume							Tip act	Nr. act/ data	Emitent	
S.C. AGRO PRIMULA S.R.L.			16126278	Jud. ARAD, Com. Ususau, Loc. Ususau	1/1	TEREN		Conventie	Act notarial	525 / 06.06.2012	DEHELEAN CORNEL	

3. SARCINI / DEZMEMBRĂMINTE

Titular			Data nașterii/ CUI	Domiciliu/ Sediul	Tipul sarcinii sau al dezmembrămintelor dreptului de proprietate	Cotă parte	Identificator entitate asociată	Act juridic			Valoare ipotecă	Tip monedă
Nume/ Denumire	Inițiala tatălui	Prenume						Tip act	Nr. act/ data	Emitent		

4. NOTĂRI, PROCESE, INTERDICȚII

Tipul notării	Tip act	Nr. act/ data	Emitent	Identificator entitate asociată	Imobil împrejmuit / neîmprejmuit	Imobil contestat / necontestat	Alte observații
					N		

5. OBSERVAȚII



REGISTRUL CADASTRAL AL IMOBILELOR

UAT: Ususau

Sector cadastral nr.: 15

Zona cooperativizată/necooperativizată: Co

1. DESCRIEREA IMOBILULUI

DATE TEREN											DATE CONSTRUCȚII					
Identificator teren	Adresă imobil	Număr cadastral	Nr. CF	Suprafața măsurată	Intravilan/ Extravilan (I/E)	Nr. top.	Nr. tarla	Nr. parcelă	Categorie folosință	Suprafață parcelă	Identificator construcție	Cod grupă destinație	Suprafață construită	Nr. niveluri	Nr. CF	Constr. cu acte la (DA/NU)
8145	Jud. ARAD, Com. Ususau			5800	E		107	1206/7	A	5800						

2. PROPRIETATEA / POSESIA

Titularul dreptului/posesiei			Data nașterii/ CUI	Domiciliu/ Sediu	Cotă parte	Identificator entitate asociată	Cotă parte teren	Mod de dobândire	Act juridic			Obs. privitoare la proprietar
Nume/ Denumire	Inițiala tatălui	Prenume							Tip act	Nr. act/ data	Emitent	
MARTIN		VASILE	-	Jud. ARAD, Com. Ususau, Loc. Ususau	1/1	TEREN		Reconstituire	Act administrativ	95533 / 04.10.2002	CJSDPAT ARAD	

3. SARCINI / DEZMEMBRĂMINTE

Titular			Data nașterii/ CUI	Domiciliu/ Sediu	Tipul sarcinii sau al dezmembrămintelor dreptului de proprietate	Cotă parte	Identificator entitate asociată	Act juridic			Valoare ipotecă	Tip monedă
Nume/ Denumire	Inițiala tatălui	Prenume						Tip act	Nr. act/ data	Emitent		

4. NOTĂRI, PROCESE, INTERDICȚII

Tipul notării	Tip act	Nr. act/ data	Emitent	Identificator entitate asociată	Imobil împrejmuit / neîmprejmuit	Imobil contestat / necontestat	Alte observații
					N		

5. OBSERVAȚII



REGISTRUL CADASTRAL AL IMOBILELOR

UAT: Ususau

Sector cadastral nr.: 15

Zona cooperativizată/necooperativizată: Co

1. DESCRIEREA IMOBILULUI

DATE TEREN											DATE CONSTRUCȚII					
Identificator teren	Adresă imobil	Număr cadastral	Nr. CF	Suprafața măsurată	Intravilan/ Extravilan (I/E)	Nr. top.	Nr. tarla	Nr. parcelă	Categorie folosință	Suprafață parcelă	Identificator construcție	Cod grupă destinație	Suprafață construită	Nr. niveluri	Nr. CF	Constr. cu acte la (DA/NU)
8146	Jud. ARAD, Com. Ususau			5800	E		107	1206/8	A	5800						

2. PROPRIETATEA / POSESIA

Titularul dreptului/posesiei			Data nașterii/ CUI	Domiciliu/ Sediul	Cotă parte	Identificator entitate asociată	Cotă parte teren	Mod de dobândire	Act juridic			Obs. privitoare la proprietar
Nume/ Denumire	Inițiala tatălui	Prenume							Tip act	Nr. act/ data	Emitent	
BALICI		LETITIA	30.07.1949	Jud. ARAD, Com. Ususau, Loc. Ususau	1/1	TEREN		Sucesiune	Act notarial	24 / 09.04.2013	BNP TOADE CONSTANTIN	

3. SARCINI / DEZMEMBRĂMINTE

Titular			Data nașterii/ CUI	Domiciliu/ Sediul	Tipul sarcinii sau al dezmembrămintelor dreptului de proprietate	Cotă parte	Identificator entitate asociată	Act juridic			Valoare ipotecă	Tip monedă
Nume/ Denumire	Inițiala tatălui	Prenume						Tip act	Nr. act/ data	Emitent		

4. NOTĂRI, PROCESE, INTERDICȚII

Tipul notării	Tip act	Nr. act/ data	Emitent	Identificator entitate asociată	Imobil împrejmuit / neîmprejmuit	Imobil contestat / necontestat	Alte observații
					N		

5. OBSERVAȚII



REGISTRUL CADASTRAL AL IMOBILELOR

UAT: Ususau

Sector cadastral nr.: 15

Zona cooperativizată/necooperativizată: Co

1. DESCRIEREA IMOBILULUI

DATE TEREN											DATE CONSTRUCȚII					
Identificat or teren	Adresă imobil	Număr cadastral	Nr. CF	Suprafața măsurată	Intravilan/ Extravilan (I/E)	Nr. top.	Nr. tarla	Nr. parcelă	Categorie folosință	Suprafață parcelă	Identificator construcție	Cod grupă destinație	Suprafață construită	Nr. niveluri	Nr. CF	Constr. cu acte (DA/NU)
8147	Jud. ARAD, Com. Ususau	301901	301901	5800	E		107	1206/9	A	5800						

2. PROPRIETATEA / POSESIA

Titularul dreptului/posesiei			Data nașterii/ CUI	Domiciliu/ Sediu	Cotă parte	Identificator entitate asociată	Cotă parte teren	Mod de dobândire	Act juridic			Obs. privitoare la proprietar
Nume/ Denumire	Inițiala tatălui	Prenume							Tip act	Nr. act/ data	Emitent	
SOCIETATEA VIM FARM WEST SRL			39655812	Jud. ARAD, Com. Ususau, Loc. Ususau, Strada ORSOVANr. 2, Ap. 5	1/1	TEREN		Conventie	Act notarial	318 / 29.01.2021	NP Terovan Maria Magdalena	

3. SARCINI / DEZMEMBRĂMINTE

Titular			Data nașterii/ CUI	Domiciliu/ Sediu	Tipul sarcinii sau al dezmembrămintelor dreptului de proprietate	Cotă parte	Identificator entitate asociată	Act juridic			Valoare ipotecă	Tip monedă
Nume/ Denumire	Inițiala tatălui	Prenume						Tip act	Nr. act/ data	Emitent		

4. NOTĂRI, PROCESE, INTERDICȚII

Tipul notării	Tip act	Nr. act/ data	Emitent	Identificator entitate asociată	Imobil împrejmuit / neîmprejmuit	Imobil contestat / necontestat	Alte observații
					N		

5. OBSERVAȚII



REGISTRUL CADASTRAL AL IMOBILELOR

UAT: Ususau

Sector cadastral nr.: 15

Zona cooperativizată/necooperativizată: Co

1. DESCRIEREA IMOBILULUI

DATE TEREN											DATE CONSTRUCȚII					
Identificator teren	Adresă imobil	Număr cadastral	Nr. CF	Suprafața măsurată	Intravilan/ Extravilan (I/E)	Nr. top.	Nr. tarla	Nr. parcelă	Categorie folosință	Suprafață parcelă	Identificator construcție	Cod grupă destinație	Suprafață construită	Nr. niveluri	Nr. CF	Constr. cu acte (DA/NU)
8148	Jud. ARAD, Com. Ususau			6700	E		107	1206/10	A	6700						

2. PROPRIETATEA / POSESIA

Titularul dreptului/posesiei			Data nașterii/ CUI	Domiciliu/ Sediu	Cotă parte	Identificator entitate asociată	Cotă parte teren	Mod de dobândire	Act juridic			Obs. privitoare la proprietar
Nume/ Denumire	Inițiala tatălui	Prenume							Tip act	Nr. act/ data	Emitent	
RISTA		VASILE-MARINEL	24.10.1969	Jud. ARAD, Com. Ususau, Loc. Ususau	1/1	TEREN		Sucesiune	Act notarial	227 / 14.11.2014	BIN IORGA ADRIANA	

3. SARCINI / DEZMEMBRĂMINTE

Titular			Data nașterii/ CUI	Domiciliu/ Sediu	Tipul sarcinii sau al dezmembrămintelor dreptului de proprietate	Cotă parte	Identificator entitate asociată	Act juridic			Valoare ipotecă	Tip monedă
Nume/ Denumire	Inițiala tatălui	Prenume						Tip act	Nr. act/ data	Emitent		

4. NOTĂRI, PROCESE, INTERDICȚII

Tipul notării	Tip act	Nr. act/ data	Emitent	Identificator entitate asociată	Imobil împrejmuit / neîmprejmuit	Imobil contestat / necontestat	Alte observații
					N		

5. OBSERVAȚII



REGISTRUL CADASTRAL AL IMOBILELOR

UAT: Ususau

Sector cadastral nr.: 15

Zona cooperativizată/necooperativizată: Co

1. DESCRIEREA IMOBILULUI

DATE TEREN											DATE CONSTRUCȚII					
Identificat or teren	Adresă imobil	Număr cadastral	Nr. CF	Suprafața măsurată	Intravilan/ Extravilan (I/E)	Nr. top.	Nr. tarla	Nr. parcelă	Categorie folosință	Suprafață parcelă	Identificator construcție	Cod grupă destinație	Suprafață construită	Nr. niveluri	Nr. CF	Constr. cu acte (DA/NU)
8149	Jud. ARAD, Com. Ususau	638	638	5800	E		107	1206/11	A	5800						

2. PROPRIETATEA / POSESIA

Titularul dreptului/posesiei			Data nașterii/ CUI	Domiciliu/ Sediu	Cotă parte	Identificator entitate asociată	Cotă parte teren	Mod de dobândire	Act juridic			Obs. privitoare la proprietar
Nume/ Denumire	Inițiala tatălui	Prenume							Tip act	Nr. act/ data	Emitent	
MARTIN		VALERIA	12.12.1964	Jud. ARAD, Com. Ususau, Loc. Ususau	1/4	TEREN		Sucesiune	Act notarial	138 / 22.07.2020	NP IORGA ADRIANA	
SEREDIUC		MIRABELA	09.08.1985	Jud. ARAD, Com. Ususau, Loc. Ususau	3/4	TEREN		Sucesiune	Act notarial	138 / 22.07.2020	NP IORGA ADRIANA	


3. SARCINI / DEZMEMBRĂMINTE

Titular			Data nașterii/ CUI	Domiciliu/ Sediu	Tipul sarcinii sau al dezmembrămintelor dreptului de proprietate	Cotă parte	Identificator entitate asociată	Act juridic			Valoare ipotecă	Tip monedă
Nume/ Denumire	Inițiala tatălui	Prenume						Tip act	Nr. act/ data	Emitent		

4. NOTĂRI, PROCESE, INTERDICȚII

Tipul notării	Tip act	Nr. act/ data	Emitent	Identificator entitate asociată	Imobil împrejmuit / neîmprejmuit	Imobil contestat / necontestat	Alte observații
					N		

5. OBSERVAȚII



REGISTRUL CADASTRAL AL IMOBILELOR

UAT: Ususau

Sector cadastral nr.: 15

Zona cooperativizată/necooperativizată: Co

1. DESCRIEREA IMOBILULUI

DATE TEREN											DATE CONSTRUCȚII					
Identificator teren	Adresă imobil	Număr cadastral	Nr. CF	Suprafața măsurată	Intravilan/ Extravilan (I/E)	Nr. top.	Nr. tarla	Nr. parcelă	Categorie folosință	Suprafață parcelă	Identificator construcție	Cod grupă destinație	Suprafață construită	Nr. niveluri	Nr. CF	Constr. cu acte la (DA/NU)
8150	Jud. ARAD, Com. Ususau			5800	E		107	1206/12	A	5800						

2. PROPRIETATEA / POSESIA

Titularul dreptului/posesiei			Data nașterii/ CUI	Domiciliu/ Sediul	Cotă parte	Identificator entitate asociată	Cotă parte teren	Mod de dobândire	Act juridic			Obs. privitoare la proprietar
Nume/ Denumire	Inițiala tatălui	Prenume							Tip act	Nr. act/ data	Emitent	
SOIMU		IULIA	-	Jud. ARAD, Com. Ususau, Loc. Ususau	1/1	TEREN		Reconstituire	Act administrativ	144553 / 31.01.2003	CJSDPAT ARAD	

3. SARCINI / DEZMEMBRĂMINTE

Titular			Data nașterii/ CUI	Domiciliu/ Sediul	Tipul sarcinii sau al dezmembrămintelor dreptului de proprietate	Cotă parte	Identificator entitate asociată	Act juridic			Valoare ipotecă	Tip monedă
Nume/ Denumire	Inițiala tatălui	Prenume						Tip act	Nr. act/ data	Emitent		

4. NOTĂRI, PROCESE, INTERDICȚII

Tipul notării	Tip act	Nr. act/ data	Emitent	Identificator entitate asociată	Imobil împrejmuit / neîmprejmuit	Imobil contestat / necontestat	Alte observații
					N		

5. OBSERVAȚII



REGISTRUL CADASTRAL AL IMOBILELOR

UAT: Ususau

Sector cadastral nr.: 15

Zona cooperativizată/necooperativizată: Co

1. DESCRIEREA IMOBILULUI

DATE TEREN											DATE CONSTRUCȚII					
Identificat or teren	Adresă imobil	Număr cadastral	Nr. CF	Suprafața măsurată	Intravilan/ Extravilan (I/E)	Nr. top.	Nr. tarla	Nr. parcelă	Categorie folosință	Suprafață parcelă	Identificator construcție	Cod grupă destinație	Suprafață construită	Nr. niveluri	Nr. CF	Constr. cu acte (DA/NU)
8151	Jud. ARAD, Com. Ususau	977	301229	5800	E		107	1206/13	A	5800						

2. PROPRIETATEA / POSESIA

Titularul dreptului/posesiei			Data nașterii/ CUI	Domiciliu/ Sediu	Cotă parte	Identificator entitate asociată	Cotă parte teren	Mod de dobândire	Act juridic			Obs. privitoare la proprietar
Nume/ Denumire	Inițiala tatălui	Prenume							Tip act	Nr. act/ data	Emitent	
S.C. AGRO PRIMULA S.R.L.			16126278	Jud. ARAD, Com. Ususau, Loc. Ususau	1/1	TEREN		Conventie	Act notarial	525 / 06.06.2012	DEHELEAN CORNEL	

3. SARCINI / DEZMEMBRĂMINTE

Titular			Data nașterii/ CUI	Domiciliu/ Sediu	Tipul sarcinii sau al dezmembrămintelor dreptului de proprietate	Cotă parte	Identificator entitate asociată	Act juridic			Valoare ipotecă	Tip monedă
Nume/ Denumire	Inițiala tatălui	Prenume						Tip act	Nr. act/ data	Emitent		

4. NOTĂRI, PROCESE, INTERDICȚII

Tipul notării	Tip act	Nr. act/ data	Emitent	Identificator entitate asociată	Imobil împrejmuit / neîmprejmuit	Imobil contestat / necontestat	Alte observații
					N		

5. OBSERVAȚII



REGISTRUL CADASTRAL AL IMOBILELOR

UAT: Ususau

Sector cadastral nr.: 15

Zona cooperativizată/necooperativizată: Co

1. DESCRIEREA IMOBILULUI

DATE TEREN											DATE CONSTRUCȚII					
Identificator teren	Adresă imobil	Număr cadastral	Nr. CF	Suprafața măsurată	Intravilan/ Extravilan (I/E)	Nr. top.	Nr. tarla	Nr. parcelă	Categorie folosință	Suprafață parcelă	Identificator construcție	Cod grupă destinație	Suprafață construită	Nr. niveluri	Nr. CF	Constr. cu acte (DA/NU)
8152	Jud. ARAD, Com. Ususau	971	301256	5800	E		107	1206/14	A	5800						

2. PROPRIETATEA / POSESIA

Titularul dreptului/posesiei			Data nașterii/ CUI	Domiciliu/ Sediu	Cotă parte	Identificator entitate asociată	Cotă parte teren	Mod de dobândire	Act juridic			Obs. privitoare la proprietar
Nume/ Denumire	Inițiala tatălui	Prenume							Tip act	Nr. act/ data	Emitent	
S.C. AGRO PRIMULA S.R.L.			16126278	Jud. ARAD, Com. Ususau, Loc. Ususau	1/1	TEREN		Conventie	Act notarial	525 / 06.06.2012	DEHELEAN CORNEL	

3. SARCINI / DEZMEMBRĂMINTE

Titular			Data nașterii/ CUI	Domiciliu/ Sediu	Tipul sarcinii sau al dezmembrămintelor dreptului de proprietate	Cotă parte	Identificator entitate asociată	Act juridic			Valoare ipotecă	Tip monedă
Nume/ Denumire	Inițiala tatălui	Prenume						Tip act	Nr. act/ data	Emitent		

4. NOTĂRI, PROCESE, INTERDICȚII

Tipul notării	Tip act	Nr. act/ data	Emitent	Identificator entitate asociată	Imobil împrejmuit / neîmprejmuit	Imobil contestat / necontestat	Alte observații
					N		

5. OBSERVAȚII



REGISTRUL CADASTRAL AL IMOBILELOR

UAT: Ususau

Sector cadastral nr.: 15

Zona cooperativizată/necooperativizată: Co

1. DESCRIEREA IMOBILULUI

DATE TEREN											DATE CONSTRUCȚII					
Identificator teren	Adresă imobil	Număr cadastral	Nr. CF	Suprafața măsurată	Intravilan/ Extravilan (I/E)	Nr. top.	Nr. tarla	Nr. parcelă	Categorie folosință	Suprafață parcelă	Identificator construcție	Cod grupă destinație	Suprafață construită	Nr. niveluri	Nr. CF	Constr. cu acte (DA/NU)
8153	Jud. ARAD, Com. Ususau	303929	303929	2900	E		107	1206/15	A	2900						

2. PROPRIETATEA / POSESIA

Titularul dreptului/posesiei			Data nașterii/ CUI	Domiciliu/ Sediu	Cotă parte	Identificator entitate asociată	Cotă parte teren	Mod de dobândire	Act juridic			Obs. privitoare la proprietar
Nume/ Denumire	Inițiala tatălui	Prenume							Tip act	Nr. act/ data	Emitent	
S.C. AGRO PRIMULA S.R.L.			16126278	Jud. ARAD, Com. Ususau, Loc. Ususau	1/1	TEREN		Conventie	Act notarial	2253 / 04.11.2016	NP Campan Adriana Gabriela	

3. SARCINI / DEZMEMBRĂMINTE

Titular			Data nașterii/ CUI	Domiciliu/ Sediu	Tipul sarcinii sau al dezmembrămintelor dreptului de proprietate	Cotă parte	Identificator entitate asociată	Act juridic			Valoare ipotecă	Tip monedă
Nume/ Denumire	Inițiala tatălui	Prenume						Tip act	Nr. act/ data	Emitent		

4. NOTĂRI, PROCESE, INTERDICȚII

Tipul notării	Tip act	Nr. act/ data	Emitent	Identificator entitate asociată	Imobil împrejmuit / neîmprejmuit	Imobil contestat / necontestat	Alte observații
					N		

5. OBSERVAȚII



REGISTRUL CADASTRAL AL IMOBILELOR

UAT: Ususau

Sector cadastral nr.: 15

Zona cooperativizată/necooperativizată: Co

1. DESCRIEREA IMOBILULUI

DATE TEREN											DATE CONSTRUCȚII					
Identificat or teren	Adresă imobil	Număr cadastral	Nr. CF	Suprafața măsurată	Intravilan/ Extravilan (I/E)	Nr. top.	Nr. tarla	Nr. parcelă	Categorie folosință	Suprafață parcelă	Identificator construcție	Cod grupă destinație	Suprafață construită	Nr. niveluri	Nr. CF	Constr. cu acte (DA/NU)
8154	Jud. ARAD, Com. Ususau			2900	E		107	1206/15	A	2900						

2. PROPRIETATEA / POSESIA

Titularul dreptului/posesiei			Data nașterii/ CUI	Domiciliu/ Sediu	Cotă parte	Identificator entitate asociată	Cotă parte teren	Mod de dobândire	Act juridic			Obs. privitoare la proprietar
Nume/ Denumire	Inițiala tatălui	Prenume							Tip act	Nr. act/ data	Emitent	
ONESCU		ION	-	Jud. ARAD, Com. Ususau, Loc. Ususau	1/1	TEREN	Reconstituire	Act administrativ	95712 / 29.11.2002	CJSDPAT ARAD		
PLEȘU		VASILE	-	Jud. ARAD, Com. Ususau, Loc. Ususau								


3. SARCINI / DEZMEMBRĂMINTE

Titular			Data nașterii/ CUI	Domiciliu/ Sediu	Tipul sarcinii sau al dezmembrămintelor dreptului de proprietate	Cotă parte	Identificator entitate asociată	Act juridic			Valoare ipotecă	Tip monedă
Nume/ Denumire	Inițiala tatălui	Prenume						Tip act	Nr. act/ data	Emitent		

4. NOTĂRI, PROCESE, INTERDICȚII

Tipul notării	Tip act	Nr. act/ data	Emitent	Identificator entitate asociată	Imobil împrejmuit / neîmprejmuit	Imobil contestat / necontestat	Alte observații
					N		

5. OBSERVAȚII



REGISTRUL CADASTRAL AL IMOBILELOR

UAT: Ususau

Sector cadastral nr.: 15

Zona cooperativizată/necooperativizată: Co

1. DESCRIEREA IMOBILULUI

DATE TEREN											DATE CONSTRUCȚII					
Identificator teren	Adresă imobil	Număr cadastral	Nr. CF	Suprafața măsurată	Intravilan/ Extravilan (I/E)	Nr. top.	Nr. tarla	Nr. parcelă	Categorie folosință	Suprafață parcelă	Identificator construcție	Cod grupă destinație	Suprafață construită	Nr. niveluri	Nr. CF	Constr. cu acte (DA/NU)
8155	Jud. ARAD, Com. Ususau			5140	E		111	1196	P	5140						

2. PROPRIETATEA / POSESIA

Titularul dreptului/posesiei			Data nașterii/ CUI	Domiciliu/ Sediul	Cotă parte	Identificator entitate asociată	Cotă parte teren	Mod de dobândire	Act juridic			Obs. privitoare la proprietar
Nume/ Denumire	Inițiala tatălui	Prenume							Tip act	Nr. act/ data	Emitent	
NEIDENTIFICAT		NEIDENTIFICAT	00000000000000	Jud. ARAD, Com. Ususau, Loc. Ususau	1/1	TEREN		Lege	Act normativ	7 / 13.03.1996	PARLAMENTUL ROMÂNIEI	


3. SARCINI / DEZMEMBRĂMINTE

Titular			Data nașterii/ CUI	Domiciliu/ Sediul	Tipul sarcinii sau al dezmembrămintelor dreptului de proprietate	Cotă parte	Identificator entitate asociată	Act juridic			Valoare ipotecă	Tip monedă
Nume/ Denumire	Inițiala tatălui	Prenume						Tip act	Nr. act/ data	Emitent		

4. NOTĂRI, PROCESE, INTERDICȚII

Tipul notării	Tip act	Nr. act/ data	Emitent	Identificator entitate asociată	Imobil împrejmuit / neîmprejmuit	Imobil contestat / necontestat	Alte observații
Se notează mențiunea proprietar neidentificat, rezerva comisiei locale de fond funciar.	Act normativ	7 / 13.03.1996	PARLAMENTUL ROMÂNIEI	8155	N		

5. OBSERVAȚII



REGISTRUL CADASTRAL AL IMOBILELOR

UAT: Ususau

Sector cadastral nr.: 15

Zona cooperativizată/necooperativizată: Co

1. DESCRIEREA IMOBILULUI

DATE TEREN											DATE CONSTRUCȚII					
Identificator teren	Adresă imobil	Număr cadastral	Nr. CF	Suprafața măsurată	Intravilan/ Extravilan (I/E)	Nr. top.	Nr. tarla	Nr. parcelă	Categorie folosință	Suprafață parcelă	Identificator construcție	Cod grupă destinație	Suprafață construită	Nr. niveluri	Nr. CF	Constr. cu acte la (DA/NU)
8156	Jud. ARAD, Com. Ususau			5554	E		107	1197	F	5554						

2. PROPRIETATEA / POSESIA

Titularul dreptului/posesiei			Data nașterii/ CUI	Domiciliu/ Sediu	Cotă parte	Identificator entitate asociată	Cotă parte teren	Mod de dobândire	Act juridic			Obs. privitoare la proprietar
Nume/ Denumire	Inițiala tatălui	Prenume							Tip act	Nr. act/ data	Emitent	
NEIDENTIFICAT		NEIDENTIFICAT	00000000000000	Jud. ARAD, Com. Ususau, Loc. Ususau	1/1	TEREN		Lege	Act normativ	7 / 13.03.1996	PARLAMENTUL ROMÂNIEI	


3. SARCINI / DEZMEMBRĂMINTE

Titular			Data nașterii/ CUI	Domiciliu/ Sediu	Tipul sarcinii sau al dezmembrămintelor dreptului de proprietate	Cotă parte	Identificator entitate asociată	Act juridic			Valoare ipotecă	Tip monedă
Nume/ Denumire	Inițiala tatălui	Prenume						Tip act	Nr. act/ data	Emitent		

4. NOTĂRI, PROCESE, INTERDICȚII

Tipul notării	Tip act	Nr. act/ data	Emitent	Identificator entitate asociată	Imobil împrejmuit / neîmprejmuit	Imobil contestat / necontestat	Alte observații
Se notează mențiunea proprietar neidentificat, rezerva comisiei locale de fond funciar.	Act normativ	7 / 13.03.1996	PARLAMENTUL ROMÂNIEI	8156	N		

5. OBSERVAȚII



REGISTRUL CADASTRAL AL IMOBILELOR

UAT: Ususau

Sector cadastral nr.: 15

Zona cooperativizată/necooperativizată: Co

1. DESCRIEREA IMOBILULUI

DATE TEREN											DATE CONSTRUCȚII					
Identificator teren	Adresă imobil	Număr cadastral	Nr. CF	Suprafața măsurată	Intravilan/ Extravilan (I/E)	Nr. top.	Nr. tarla	Nr. parcelă	Categorie folosință	Suprafață parcelă	Identificator construcție	Cod grupă destinație	Suprafață construită	Nr. niveluri	Nr. CF	Constr. cu acte la (DA/NU)
8157	Jud. ARAD, Com. Ususau			9400	E		112	1185	F	9400						

2. PROPRIETATEA / POSESIA

Titularul dreptului/posesiei			Data nașterii/ CUI	Domiciliu/ Sediul	Cotă parte	Identificator entitate asociată	Cotă parte teren	Mod de dobândire	Act juridic			Obs. privitoare la proprietar
Nume/ Denumire	Inițiala tatălui	Prenume							Tip act	Nr. act/ data	Emitent	
NEIDENTIFICAT		NEIDENTIFICAT	00000000000000	Jud. ARAD, Com. Ususau, Loc. Ususau	1/1	TEREN		Lege	Act normativ	7 / 13.03.1996	PARLAMENTUL ROMÂNIEI	

3. SARCINI / DEZMEMBRĂMINTE

Titular			Data nașterii/ CUI	Domiciliu/ Sediul	Tipul sarcinii sau al dezmembrămintelor dreptului de proprietate	Cotă parte	Identificator entitate asociată	Act juridic			Valoare ipotecă	Tip monedă
Nume/ Denumire	Inițiala tatălui	Prenume						Tip act	Nr. act/ data	Emitent		

4. NOTĂRI, PROCESE, INTERDICȚII

Tipul notării	Tip act	Nr. act/ data	Emitent	Identificator entitate asociată	Imobil împrejmuit / neîmprejmuit	Imobil contestat / necontestat	Alte observații
Se notează mențiunea proprietar neidentificat, rezerva comisiei locale de fond funciar.	Act normativ	7 / 13.03.1996	PARLAMENTUL ROMÂNIEI	8157	N		

5. OBSERVAȚII



REGISTRUL CADASTRAL AL IMOBILELOR

UAT: Ususau

Sector cadastral nr.: 15

Zona cooperativizată/necooperativizată: Co

1. DESCRIEREA IMOBILULUI

DATE TEREN											DATE CONSTRUCȚII					
Identificator teren	Adresă imobil	Număr cadastral	Nr. CF	Suprafața măsurată	Intravilan/ Extravilan (I/E)	Nr. top.	Nr. tarla	Nr. parcelă	Categorie folosință	Suprafață parcelă	Identificator construcție	Cod grupă destinație	Suprafață construită	Nr. niveluri	Nr. CF	Constr. cu acte (DA/NU)
8158	Jud. ARAD, Com. Ususau			47412	E		111	1184	P	47412						

2. PROPRIETATEA / POSESIA

Titularul dreptului/posesiei			Data nașterii/ CUI	Domiciliu/ Sediu	Cotă parte	Identificator entitate asociată	Cotă parte teren	Mod de dobândire	Act juridic			Obs. privitoare la proprietar
Nume/ Denumire	Inițiala tatălui	Prenume							Tip act	Nr. act/ data	Emitent	
NEIDENTIFICAT		NEIDENTIFICAT	00000000000000	Jud. ARAD, Com. Ususau, Loc. Ususau	1/1	TEREN		Lege	Act normativ	7 / 13.03.1996	PARLAMENTUL ROMÂNIEI	


3. SARCINI / DEZMEMBRĂMINTE

Titular			Data nașterii/ CUI	Domiciliu/ Sediu	Tipul sarcinii sau al dezmembrămintelor dreptului de proprietate	Cotă parte	Identificator entitate asociată	Act juridic			Valoare ipotecă	Tip monedă
Nume/ Denumire	Inițiala tatălui	Prenume						Tip act	Nr. act/ data	Emitent		

4. NOTĂRI, PROCESE, INTERDICȚII

Tipul notării	Tip act	Nr. act/ data	Emitent	Identificator entitate asociată	Imobil împrejmuit / neîmprejmuit	Imobil contestat / necontestat	Alte observații
Se notează mențiunea proprietar neidentificat, rezerva comisiei locale de fond funciar.	Act normativ	7 / 13.03.1996	PARLAMENTUL ROMÂNIEI	8158	N		

5. OBSERVAȚII



REGISTRUL CADASTRAL AL IMOBILELOR

UAT: Ususau

Sector cadastral nr.: 15

Zona cooperativizată/necooperativizată: Co

1. DESCRIEREA IMOBILULUI

DATE TEREN											DATE CONSTRUCȚII					
Identificat or teren	Adresă imobil	Număr cadastral	Nr. CF	Suprafața măsurată	Intravilan/ Extravilan (I/E)	Nr. top.	Nr. tarla	Nr. parcelă	Categorie folosință	Suprafață parcelă	Identificator construcție	Cod grupă destinație	Suprafață construită	Nr. niveluri	Nr. CF	Constr. cu acte (DA/NU)
8159	Jud. ARAD, Com. Ususau			34200	E		112	1186	P	34200						

2. PROPRIETATEA / POSESIA

Titularul dreptului/posesiei			Data nașterii/ CUI	Domiciliu/ Sediul	Cotă parte	Identificator entitate asociată	Cotă parte teren	Mod de dobândire	Act juridic			Obs. privitoare la proprietar
Nume/ Denumire	Inițiala tatălui	Prenume							Tip act	Nr. act/ data	Emitent	
NEIDENTIFICAT		NEIDENTIFICAT	0000000000 000	Jud. ARAD, Com. Ususau, Loc. Ususau	1/1	TEREN		Lege	Act normativ	7 / 13.03.1996	PARLAMENTUL ROMÂNIEI	

3. SARCINI / DEZMEMBRĂMINTE

Titular			Data nașterii/ CUI	Domiciliu/ Sediul	Tipul sarcinii sau al dezmembrămintelor dreptului de proprietate	Cotă parte	Identificator entitate asociată	Act juridic			Valoare ipotecă	Tip monedă
Nume/ Denumire	Inițiala tatălui	Prenume						Tip act	Nr. act/ data	Emitent		

4. NOTĂRI, PROCESE, INTERDICȚII

Tipul notării	Tip act	Nr. act/ data	Emitent	Identificator entitate asociată	Imobil împrejmuit / neîmprejmuit	Imobil contestat / necontestat	Alte observații
Se notează mențiunea proprietar neidentificat, rezerva comisiei locale de fond funciar.	Act normativ	7 / 13.03.1996	PARLAMENTUL ROMÂNIEI	8159	N		

5. OBSERVAȚII



REGISTRUL CADASTRAL AL IMOBILELOR

UAT: Ususau

Sector cadastral nr.: 15

Zona cooperativizată/necooperativizată: Co

1. DESCRIEREA IMOBILULUI

DATE TEREN											DATE CONSTRUCȚII					
Identificator teren	Adresă imobil	Număr cadastral	Nr. CF	Suprafața măsurată	Intravilan/ Extravilan (I/E)	Nr. top.	Nr. tarla	Nr. parcelă	Categorie folosință	Suprafață parcelă	Identificator construcție	Cod grupă destinație	Suprafață construită	Nr. niveluri	Nr. CF	Constr. cu acte la (DA/NU)
8160	Jud. ARAD, Com. Ususau			8700	E		112	1202/4/16	A	8700						

2. PROPRIETATEA / POSESIA

Titularul dreptului/posesiei			Data nașterii/ CUI	Domiciliu/ Sediul	Cotă parte	Identificator entitate asociată	Cotă parte teren	Mod de dobândire	Act juridic			Obs. privitoare la proprietar
Nume/ Denumire	Inițiala tatălui	Prenume							Tip act	Nr. act/ data	Emitent	
NEIDENTIFICAT		NEIDENTIFICAT	00000000000000	Jud. ARAD, Com. Ususau, Loc. Ususau	1/1	TEREN		Lege	Act normativ	7 / 13.03.1996	PARLAMENTUL ROMÂNIEI	

3. SARCINI / DEZMEMBRĂMINTE

Titular			Data nașterii/ CUI	Domiciliu/ Sediul	Tipul sarcinii sau al dezmembrămintelor dreptului de proprietate	Cotă parte	Identificator entitate asociată	Act juridic			Valoare ipotecă	Tip monedă
Nume/ Denumire	Inițiala tatălui	Prenume						Tip act	Nr. act/ data	Emitent		

4. NOTĂRI, PROCESE, INTERDICȚII

Tipul notării	Tip act	Nr. act/ data	Emitent	Identificator entitate asociată	Imobil împrejmuit / neîmprejmuit	Imobil contestat / necontestat	Alte observații
Se notează mențiunea proprietar neidentificat, rezerva comisiei locale de fond funciar.	Act normativ	7 / 13.03.1996	PARLAMENTUL ROMÂNIEI	8160	N		

5. OBSERVAȚII



REGISTRUL CADASTRAL AL IMOBILELOR

UAT: Ususau

Sector cadastral nr.: 15

Zona cooperativizată/necooperativizată: Co

1. DESCRIEREA IMOBILULUI

DATE TEREN											DATE CONSTRUCȚII					
Identificator teren	Adresă imobil	Număr cadastral	Nr. CF	Suprafața măsurată	Intravilan/ Extravilan (I/E)	Nr. top.	Nr. tarla	Nr. parcelă	Categorie folosință	Suprafață parcelă	Identificator construcție	Cod grupă destinație	Suprafață construită	Nr. niveluri	Nr. CF	Constr. cu acte (DA/NU)
8161	Jud. ARAD, Com. Ususau			8700	E		112	1202/4/15	A	8700						

2. PROPRIETATEA / POSESIA

Titularul dreptului/posesiei			Data nașterii/ CUI	Domiciliu/ Sediul	Cotă parte	Identificator entitate asociată	Cotă parte teren	Mod de dobândire	Act juridic			Obs. privitoare la proprietar
Nume/ Denumire	Inițiala tatălui	Prenume							Tip act	Nr. act/ data	Emitent	
BODICI		NELI-MARINELA	22.12.1972	Jud. ARAD, Com. Ususau, Loc. Zabalt, Nr. 92	1/1	TEREN		Convenție	Act notarial	653 / 08.03.2004	NP BENCEU MARIA	

3. SARCINI / DEZMEMBRĂMINTE

Titular			Data nașterii/ CUI	Domiciliu/ Sediul	Tipul sarcinii sau al dezmembrămintelor dreptului de proprietate	Cotă parte	Identificator entitate asociată	Act juridic			Valoare ipotecă	Tip monedă
Nume/ Denumire	Inițiala tatălui	Prenume						Tip act	Nr. act/ data	Emitent		

4. NOTĂRI, PROCESE, INTERDICȚII

Tipul notării	Tip act	Nr. act/ data	Emitent	Identificator entitate asociată	Imobil împrejmuit / neîmprejmuit	Imobil contestat / necontestat	Alte observații
					N		

5. OBSERVAȚII



REGISTRUL CADASTRAL AL IMOBILELOR

UAT: Ususau

Sector cadastral nr.: 15

Zona cooperativizată/necooperativizată: Co

1. DESCRIEREA IMOBILULUI

DATE TEREN											DATE CONSTRUCȚII					
Identificat or teren	Adresă imobil	Număr cadastral	Nr. CF	Suprafața măsurată	Intravilan/ Extravilan (I/E)	Nr. top.	Nr. tarla	Nr. parcelă	Categorie folosință	Suprafață parcelă	Identificator construcție	Cod grupă destinație	Suprafață construită	Nr. niveluri	Nr. CF	Constr. cu acte (DA/NU)
8162	Jud. ARAD, Com. Ususau	302069	302069	4300	E		112	1202/4/14	A	4300						

2. PROPRIETATEA / POSESIA

Titularul dreptului/posesiei			Data nașterii/ CUI	Domiciliu/ Sediul	Cotă parte	Identificator entitate asociată	Cotă parte teren	Mod de dobândire	Act juridic			Obs. privitoare la proprietar
Nume/ Denumire	Inițiala tatălui	Prenume							Tip act	Nr. act/ data	Emitent	
MANOLACHE		ION	29.01.1961	Jud. ARAD, Com. Ususau, Loc. Ususau	1/1	TEREN	Conventie	Act notarial	30 / 23.01.2013	IORGA ADRIANA		
MANOLACHE		RODICA	08.12.1962	Jud. ARAD, Com. Ususau, Loc. Ususau								


3. SARCINI / DEZMEMBRĂMINTE

Titular			Data nașterii/ CUI	Domiciliu/ Sediul	Tipul sarcinii sau al dezmembrămintelor dreptului de proprietate	Cotă parte	Identificator entitate asociată	Act juridic			Valoare ipotecă	Tip monedă
Nume/ Denumire	Inițiala tatălui	Prenume						Tip act	Nr. act/ data	Emitent		

4. NOTĂRI, PROCESE, INTERDICȚII

Tipul notării	Tip act	Nr. act/ data	Emitent	Identificator entitate asociată	Imobil împrejmuit / neîmprejmuit	Imobil contestat / necontestat	Alte observații
					N		

5. OBSERVAȚII



REGISTRUL CADASTRAL AL IMOBILELOR

UAT: Ususau

Sector cadastral nr.: 15

Zona cooperativizată/necooperativizată: Co

1. DESCRIEREA IMOBILULUI

DATE TEREN											DATE CONSTRUCȚII					
Identificator teren	Adresă imobil	Număr cadastral	Nr. CF	Suprafața măsurată	Intravilan/ Extravilan (I/E)	Nr. top.	Nr. tarla	Nr. parcelă	Categorie folosință	Suprafață parcelă	Identificator construcție	Cod grupă destinație	Suprafață construită	Nr. niveluri	Nr. CF	Constr. cu acte (DA/NU)
8163	Jud. ARAD, Com. Ususau			5800	E		112	1202/4/13	A	5800						

2. PROPRIETATEA / POSESIA

Titularul dreptului/posesiei			Data nașterii/ CUI	Domiciliu/ Sediul	Cotă parte	Identificator entitate asociată	Cotă parte teren	Mod de dobândire	Act juridic			Obs. privitoare la proprietar
Nume/ Denumire	Inițiala tatălui	Prenume							Tip act	Nr. act/ data	Emitent	
NEIDENTIFICAT			00000000000000	Jud. ARAD, Com. Ususau, Loc. Ususau	1/1	TEREN		Lege	Act normativ	7 / 13.03.1996	PARLAMENTUL ROMÂNIEI	Proprietar neidentificat

3. SARCINI / DEZMEMBRĂMINTE

Titular			Data nașterii/ CUI	Domiciliu/ Sediul	Tipul sarcinii sau al dezmembrămintelor dreptului de proprietate	Cotă parte	Identificator entitate asociată	Act juridic			Valoare ipotecă	Tip monedă
Nume/ Denumire	Inițiala tatălui	Prenume						Tip act	Nr. act/ data	Emitent		

4. NOTĂRI, PROCESE, INTERDICȚII

Tipul notării	Tip act	Nr. act/ data	Emitent	Identificator entitate asociată	Imobil împrejmuit / neîmprejmuit	Imobil contestat / necontestat	Alte observații
Se noteaza mentiunea de proprietar neidentificat.	Act normativ	7 / 13.03.1996	PARLAMENTUL ROMÂNIEI	8163	N		

5. OBSERVAȚII



REGISTRUL CADASTRAL AL IMOBILELOR

UAT: Ususau

Sector cadastral nr.: 15

Zona cooperativizată/necooperativizată: Co

1. DESCRIEREA IMOBILULUI

DATE TEREN											DATE CONSTRUCȚII					
Identificator teren	Adresă imobil	Număr cadastral	Nr. CF	Suprafața măsurată	Intravilan/ Extravilan (I/E)	Nr. top.	Nr. tarla	Nr. parcelă	Categorie folosință	Suprafață parcelă	Identificator construcție	Cod grupă destinație	Suprafață construită	Nr. niveluri	Nr. CF	Constr. cu acte la (DA/NU)
8164	Jud. ARAD, Com. Ususau	997	301223	5800	E		112	1202/4/12	A	5800						

2. PROPRIETATEA / POSESIA

Titularul dreptului/posesiei			Data nașterii/ CUI	Domiciliu/ Sediul	Cotă parte	Identificator entitate asociată	Cotă parte teren	Mod de dobândire	Act juridic			Obs. privitoare la proprietar
Nume/ Denumire	Inițiala tatălui	Prenume							Tip act	Nr. act/ data	Emitent	
S.C. AGRO PRIMULA S.R.L.			16126278	Jud. ARAD, Com. Ususau, Loc. Ususau	1/1	TEREN		Convenție	Act notarial	525 / 06.06.2012	DEHELEAN CORNEL	

3. SARCINI / DEZMEMBRĂMINTE

Titular			Data nașterii/ CUI	Domiciliu/ Sediul	Tipul sarcinii sau al dezmembrămintelor dreptului de proprietate	Cotă parte	Identificator entitate asociată	Act juridic			Valoare ipotecă	Tip monedă
Nume/ Denumire	Inițiala tatălui	Prenume						Tip act	Nr. act/ data	Emitent		

4. NOTĂRI, PROCESE, INTERDICȚII

Tipul notării	Tip act	Nr. act/ data	Emitent	Identificator entitate asociată	Imobil împrejmuit / neîmprejmuit	Imobil contestat / necontestat	Alte observații
					N		

5. OBSERVAȚII



REGISTRUL CADASTRAL AL IMOBILELOR

UAT: Ususau

Sector cadastral nr.: 15

Zona cooperativizată/necooperativizată: Co

1. DESCRIEREA IMOBILULUI

DATE TEREN											DATE CONSTRUCȚII					
Identificator teren	Adresă imobil	Număr cadastral	Nr. CF	Suprafața măsurată	Intravilan/ Extravilan (I/E)	Nr. top.	Nr. tarla	Nr. parcelă	Categorie folosință	Suprafață parcelă	Identificator construcție	Cod grupă destinație	Suprafață construită	Nr. niveluri	Nr. CF	Constr. cu acte (DA/NU)
8165	Jud. ARAD, Com. Ususau	301367	301367	5800	E		112	1202/4/11	A	5800						

2. PROPRIETATEA / POSESIA

Titularul dreptului/posesiei			Data nașterii/ CUI	Domiciliu/ Sediul	Cotă parte	Identificator entitate asociată	Cotă parte teren	Mod de dobândire	Act juridic			Obs. privitoare la proprietar
Nume/ Denumire	Inițiala tatălui	Prenume							Tip act	Nr. act/ data	Emitent	
S.C. AGRO PRIMULA S.R.L.			16126278	Jud. ARAD, Com. Ususau, Loc. Ususau	1/1	TEREN		Convenție	Act notarial	1791 / 31.08.2012	RADU IRINA-IOANA	

3. SARCINI / DEZMEMBRĂMINTE

Titular			Data nașterii/ CUI	Domiciliu/ Sediul	Tipul sarcinii sau al dezmembrămintelor dreptului de proprietate	Cotă parte	Identificator entitate asociată	Act juridic			Valoare ipotecă	Tip monedă
Nume/ Denumire	Inițiala tatălui	Prenume						Tip act	Nr. act/ data	Emitent		

4. NOTĂRI, PROCESE, INTERDICȚII

Tipul notării	Tip act	Nr. act/ data	Emitent	Identificator entitate asociată	Imobil împrejmuit / neîmprejmuit	Imobil contestat / necontestat	Alte observații
					N		

5. OBSERVAȚII



REGISTRUL CADASTRAL AL IMOBILELOR

UAT: Ususau

Sector cadastral nr.: 15

Zona cooperativizată/necooperativizată: Co

1. DESCRIEREA IMOBILULUI

DATE TEREN											DATE CONSTRUCȚII					
Identificat or teren	Adresă imobil	Număr cadastral	Nr. CF	Suprafața măsurată	Intravilan/ Extravilan (I/E)	Nr. top.	Nr. tarla	Nr. parcelă	Categorie folosință	Suprafață parcelă	Identificator construcție	Cod grupă destinație	Suprafață construită	Nr. niveluri	Nr. CF	Constr. cu acte (DA/NU)
8166	Jud. ARAD, Com. Ususau	301850	301850	8700	E		112	1202/4/10	A	8700						

2. PROPRIETATEA / POSESIA

Titularul dreptului/posesiei			Data nașterii/ CUI	Domiciliu/ Sediu	Cotă parte	Identificator entitate asociată	Cotă parte teren	Mod de dobândire	Act juridic			Obs. privitoare la proprietar
Nume/ Denumire	Inițiala tatălui	Prenume							Tip act	Nr. act/ data	Emitent	
SOCIETATEA VIM FARM WEST SRL			39655812	Jud. ARAD, Com. Ususau, Loc. Ususau, Strada ORSOVANr. 2, Ap. 5	1/1	TEREN		Conventie	Act notarial	318 / 29.01.2021	NP Terovan Maria Magdalena	


3. SARCINI / DEZMEMBRĂMINTE

Titular			Data nașterii/ CUI	Domiciliu/ Sediu	Tipul sarcinii sau al dezmembrămintelor dreptului de proprietate	Cotă parte	Identificator entitate asociată	Act juridic			Valoare ipotecă	Tip monedă
Nume/ Denumire	Inițiala tatălui	Prenume						Tip act	Nr. act/ data	Emitent		

4. NOTĂRI, PROCESE, INTERDICȚII

Tipul notării	Tip act	Nr. act/ data	Emitent	Identificator entitate asociată	Imobil împrejmuit / neîmprejmuit	Imobil contestat / necontestat	Alte observații
					N		

5. OBSERVAȚII



REGISTRUL CADASTRAL AL IMOBILELOR

UAT: Ususau

Sector cadastral nr.: 15

Zona cooperativizată/necooperativizată: Co

1. DESCRIEREA IMOBILULUI

DATE TEREN											DATE CONSTRUCȚII					
Identificator teren	Adresă imobil	Număr cadastral	Nr. CF	Suprafața măsurată	Intravilan/ Extravilan (I/E)	Nr. top.	Nr. tarla	Nr. parcelă	Categorie folosință	Suprafață parcelă	Identificator construcție	Cod grupă destinație	Suprafață construită	Nr. niveluri	Nr. CF	Constr. cu acte la (DA/NU)
8167	Jud. ARAD, Com. Ususau			5800	E		112	1202/4/9	A	5800						

2. PROPRIETATEA / POSESIA

Titularul dreptului/posesiei			Data nașterii/ CUI	Domiciliu/ Sediul	Cotă parte	Identificator entitate asociată	Cotă parte teren	Mod de dobândire	Act juridic			Obs. privitoare la proprietar
Nume/ Denumire	Inițiala tatălui	Prenume							Tip act	Nr. act/ data	Emitent	
NISTOR		ELENA	-	Jud. ARAD, Com. Ususau, Loc. Ususau	1/1	TEREN		Reconstituire	Act administrativ	95532 / 04.10.2002	CJSDPAT ARAD	

3. SARCINI / DEZMEMBRĂMINTE

Titular			Data nașterii/ CUI	Domiciliu/ Sediul	Tipul sarcinii sau al dezmembrămintelor dreptului de proprietate	Cotă parte	Identificator entitate asociată	Act juridic			Valoare ipotecă	Tip monedă
Nume/ Denumire	Inițiala tatălui	Prenume						Tip act	Nr. act/ data	Emitent		

4. NOTĂRI, PROCESE, INTERDICȚII

Tipul notării	Tip act	Nr. act/ data	Emitent	Identificator entitate asociată	Imobil împrejmuit / neîmprejmuit	Imobil contestat / necontestat	Alte observații
					N		

5. OBSERVAȚII



REGISTRUL CADASTRAL AL IMOBILELOR

UAT: Ususau

Sector cadastral nr.: 15

Zona cooperativizată/necooperativizată: Co

1. DESCRIEREA IMOBILULUI

DATE TEREN											DATE CONSTRUCȚII					
Identificat or teren	Adresă imobil	Număr cadastral	Nr. CF	Suprafața măsurată	Intravilan/ Extravilan (I/E)	Nr. top.	Nr. tarla	Nr. parcelă	Categorie folosință	Suprafață parcelă	Identificator construcție	Cod grupă destinație	Suprafață construită	Nr. niveluri	Nr. CF	Constr. cu acte (DA/NU)
8168	Jud. ARAD, Com. Ususau			5800	E		112	1202/4/8	A	5800						

2. PROPRIETATEA / POSESIA

Titularul dreptului/posesiei			Data nașterii/ CUI	Domiciliu/ Sediu	Cotă parte	Identificator entitate asociată	Cotă parte teren	Mod de dobândire	Act juridic			Obs. privitoare la proprietar
Nume/ Denumire	Inițiala tatălui	Prenume							Tip act	Nr. act/ data	Emitent	
MARTIN		VICTOR	-	Jud. ARAD, Com. Ususau, Loc. Ususau	1/1	TEREN		Reconstituire	Act administrativ	95937 / 31.01.2003	CJSDPAT ARAD	

3. SARCINI / DEZMEMBRĂMINTE

Titular			Data nașterii/ CUI	Domiciliu/ Sediu	Tipul sarcinii sau al dezmembrămintelor dreptului de proprietate	Cotă parte	Identificator entitate asociată	Act juridic			Valoare ipotecă	Tip monedă
Nume/ Denumire	Inițiala tatălui	Prenume						Tip act	Nr. act/ data	Emitent		

4. NOTĂRI, PROCESE, INTERDICȚII

Tipul notării	Tip act	Nr. act/ data	Emitent	Identificator entitate asociată	Imobil împrejmuit / neîmprejmuit	Imobil contestat / necontestat	Alte observații
					N		

5. OBSERVAȚII



REGISTRUL CADASTRAL AL IMOBILELOR

UAT: Ususau

Sector cadastral nr.: 15

Zona cooperativizată/necooperativizată: Co

1. DESCRIEREA IMOBILULUI

DATE TEREN											DATE CONSTRUCȚII					
Identificator teren	Adresă imobil	Număr cadastral	Nr. CF	Suprafața măsurată	Intravilan/ Extravilan (I/E)	Nr. top.	Nr. tarla	Nr. parcelă	Categorie folosință	Suprafață parcelă	Identificator construcție	Cod grupă destinație	Suprafață construită	Nr. niveluri	Nr. CF	Constr. cu acte (DA/NU)
8169	Jud. ARAD, Com. Ususau	304010	304010	5800	E		112	1202/4/7	A	5800						

2. PROPRIETATEA / POSESIA

Titularul dreptului/posesiei			Data nașterii/ CUI	Domiciliu/ Sediu	Cotă parte	Identificator entitate asociată	Cotă parte teren	Mod de dobândire	Act juridic			Obs. privitoare la proprietar
Nume/ Denumire	Inițiala tatălui	Prenume							Tip act	Nr. act/ data	Emitent	
MISCU		STELUTA	28.11.1945	Jud. ARAD, Com. Ususau, Loc. Ususau	1/1	TEREN		Sucesiune	Act notarial	2 / 14.01.2015	BNP Iorga Adriana	

3. SARCINI / DEZMEMBRĂMINTE

Titular			Data nașterii/ CUI	Domiciliu/ Sediu	Tipul sarcinii sau al dezmembrămintelor dreptului de proprietate	Cotă parte	Identificator entitate asociată	Act juridic			Valoare ipotecă	Tip monedă
Nume/ Denumire	Inițiala tatălui	Prenume						Tip act	Nr. act/ data	Emitent		

4. NOTĂRI, PROCESE, INTERDICȚII

Tipul notării	Tip act	Nr. act/ data	Emitent	Identificator entitate asociată	Imobil împrejmuit / neîmprejmuit	Imobil contestat / necontestat	Alte observații
					N		

5. OBSERVAȚII



REGISTRUL CADASTRAL AL IMOBILELOR

UAT: Ususau

Sector cadastral nr.: 15

Zona cooperativizată/necooperativizată: Co

1. DESCRIEREA IMOBILULUI

DATE TEREN											DATE CONSTRUCȚII					
Identificator teren	Adresă imobil	Număr cadastral	Nr. CF	Suprafața măsurată	Intravilan/ Extravilan (I/E)	Nr. top.	Nr. tarla	Nr. parcelă	Categorie folosință	Suprafață parcelă	Identificator construcție	Cod grupă destinație	Suprafață construită	Nr. niveluri	Nr. CF	Constr. cu acte (DA/NU)
8170	Jud. ARAD, Com. Ususau	301753	301753	5800	E		112	1202/4/6	A	5800						

2. PROPRIETATEA / POSESIA

Titularul dreptului/posesiei			Data nașterii/ CUI	Domiciliu/ Sediu	Cotă parte	Identificator entitate asociată	Cotă parte teren	Mod de dobândire	Act juridic			Obs. privitoare la proprietar
Nume/ Denumire	Inițiala tatălui	Prenume							Tip act	Nr. act/ data	Emitent	
SOCIETATEA VIM FARM WEST SRL			39655812	Jud. ARAD, Com. Ususau, Loc. Ususau, Strada ORSOVANr. 2, Ap. 5	1/1	TEREN		Conventie	Act notarial	313 / 29.01.2021	NP Terovan Maria Magdalena	


3. SARCINI / DEZMEMBRĂMINTE

Titular			Data nașterii/ CUI	Domiciliu/ Sediu	Tipul sarcinii sau al dezmembrămintelor dreptului de proprietate	Cotă parte	Identificator entitate asociată	Act juridic			Valoare ipotecă	Tip monedă
Nume/ Denumire	Inițiala tatălui	Prenume						Tip act	Nr. act/ data	Emitent		

4. NOTĂRI, PROCESE, INTERDICȚII

Tipul notării	Tip act	Nr. act/ data	Emitent	Identificator entitate asociată	Imobil împrejmuit / neîmprejmuit	Imobil contestat / necontestat	Alte observații
					N		

5. OBSERVAȚII



REGISTRUL CADASTRAL AL IMOBILELOR

UAT: Ususau

Sector cadastral nr.: 15

Zona cooperativizată/necooperativizată: Co

1. DESCRIEREA IMOBILULUI

DATE TEREN											DATE CONSTRUCȚII					
Identificator teren	Adresă imobil	Număr cadastral	Nr. CF	Suprafața măsurată	Intravilan/ Extravilan (I/E)	Nr. top.	Nr. tarla	Nr. parcelă	Categorie folosință	Suprafață parcelă	Identificator construcție	Cod grupă destinație	Suprafață construită	Nr. niveluri	Nr. CF	Constr. cu acte (DA/NU)
8171	Jud. ARAD, Com. Ususau	300336	300336	8700	E		112	1202/4/5	A	8700						

2. PROPRIETATEA / POSESIA

Titularul dreptului/posesiei			Data nașterii/ CUI	Domiciliu/ Sediu	Cotă parte	Identificator entitate asociată	Cotă parte teren	Mod de dobândire	Act juridic			Obs. privitoare la proprietar
Nume/ Denumire	Inițiala tatălui	Prenume							Tip act	Nr. act/ data	Emitent	
S.C. AGRO PRIMULA S.R.L.			16126278	Jud. ARAD, Com. Ususau, Loc. Ususau	1/1	TEREN		Conventie	Act notarial	415 / 15.05.2013	DEHELEAN SILVIU	

3. SARCINI / DEZMEMBRĂMINTE

Titular			Data nașterii/ CUI	Domiciliu/ Sediu	Tipul sarcinii sau al dezmembrămintelor dreptului de proprietate	Cotă parte	Identificator entitate asociată	Act juridic			Valoare ipotecă	Tip monedă
Nume/ Denumire	Inițiala tatălui	Prenume						Tip act	Nr. act/ data	Emitent		

4. NOTĂRI, PROCESE, INTERDICȚII

Tipul notării	Tip act	Nr. act/ data	Emitent	Identificator entitate asociată	Imobil împrejmuit / neîmprejmuit	Imobil contestat / necontestat	Alte observații
					N		

5. OBSERVAȚII



REGISTRUL CADASTRAL AL IMOBILELOR

UAT: Ususau

Sector cadastral nr.: 15

Zona cooperativizată/necooperativizată: Co

1. DESCRIEREA IMOBILULUI

DATE TEREN											DATE CONSTRUCȚII					
Identificat or teren	Adresă imobil	Număr cadastral	Nr. CF	Suprafața măsurată	Intravilan/ Extravilan (I/E)	Nr. top.	Nr. tarla	Nr. parcelă	Categorie folosință	Suprafață parcelă	Identificator construcție	Cod grupă destinație	Suprafață construită	Nr. niveluri	Nr. CF	Constr. cu acte (DA/NU)
8172	Jud. ARAD, Com. Ususau	300335	300335	5800	E		112	1202/4/4	A	5800						

2. PROPRIETATEA / POSESIA

Titularul dreptului/posesiei			Data nașterii/ CUI	Domiciliu/ Sediul	Cotă parte	Identificator entitate asociată	Cotă parte teren	Mod de dobândire	Act juridic			Obs. privitoare la proprietar
Nume/ Denumire	Inițiala tatălui	Prenume							Tip act	Nr. act/ data	Emitent	
S.C. AGRO PRIMULA S.R.L.			16126278	Jud. ARAD, Com. Ususau, Loc. Ususau	1/1	TEREN		Conventie	Act notarial	43 / 16.01.2013	DEHELEAN SILVIU	

3. SARCINI / DEZMEMBRĂMINTE

Titular			Data nașterii/ CUI	Domiciliu/ Sediul	Tipul sarcinii sau al dezmembrămintelor dreptului de proprietate	Cotă parte	Identificator entitate asociată	Act juridic			Valoare ipotecă	Tip monedă
Nume/ Denumire	Inițiala tatălui	Prenume						Tip act	Nr. act/ data	Emitent		

4. NOTĂRI, PROCESE, INTERDICȚII

Tipul notării	Tip act	Nr. act/ data	Emitent	Identificator entitate asociată	Imobil împrejmuit / neîmprejmuit	Imobil contestat / necontestat	Alte observații
					N		

5. OBSERVAȚII



REGISTRUL CADASTRAL AL IMOBILELOR

UAT: Ususau

Sector cadastral nr.: 15

Zona cooperativizată/necooperativizată: Co

1. DESCRIEREA IMOBILULUI

DATE TEREN											DATE CONSTRUCȚII					
Identificat or teren	Adresă imobil	Număr cadastral	Nr. CF	Suprafața măsurată	Intravilan/ Extravilan (I/E)	Nr. top.	Nr. tarla	Nr. parcelă	Categorie folosință	Suprafață parcelă	Identificator construcție	Cod grupă destinație	Suprafață construită	Nr. niveluri	Nr. CF	Constr. cu acte (DA/NU)
8173	Jud. ARAD, Com. Ususau			5800	E		112	1202/4/3	A	5800						

2. PROPRIETATEA / POSESIA

Titularul dreptului/posesiei			Data nașterii/ CUI	Domiciliu/ Sediu	Cotă parte	Identificator entitate asociată	Cotă parte teren	Mod de dobândire	Act juridic			Obs. privitoare la proprietar
Nume/ Denumire	Inițiala tatălui	Prenume							Tip act	Nr. act/ data	Emitent	
RADMANASTEAN		GHEORGHE	-	Jud. ARAD, Com. Ususau, Loc. Ususau	1/1	TEREN		Reconstituire	Act administrativ	95944 / 31.01.2003	CJSDPAT ARAD	

3. SARCINI / DEZMEMBRĂMINTE

Titular			Data nașterii/ CUI	Domiciliu/ Sediu	Tipul sarcinii sau al dezmembrămintelor dreptului de proprietate	Cotă parte	Identificator entitate asociată	Act juridic			Valoare ipotecă	Tip monedă
Nume/ Denumire	Inițiala tatălui	Prenume						Tip act	Nr. act/ data	Emitent		

4. NOTĂRI, PROCESE, INTERDICȚII

Tipul notării	Tip act	Nr. act/ data	Emitent	Identificator entitate asociată	Imobil împrejmuit / neîmprejmuit	Imobil contestat / necontestat	Alte observații
					N		

5. OBSERVAȚII



REGISTRUL CADASTRAL AL IMOBILELOR

UAT: Ususau

Sector cadastral nr.: 15

Zona cooperativizată/necooperativizată: Co

1. DESCRIEREA IMOBILULUI

DATE TEREN											DATE CONSTRUCȚII					
Identificat or teren	Adresă imobil	Număr cadastral	Nr. CF	Suprafața măsurată	Intravilan/ Extravilan (I/E)	Nr. top.	Nr. tarla	Nr. parcelă	Categorie folosință	Suprafață parcelă	Identificator construcție	Cod grupă destinație	Suprafață construită	Nr. niveluri	Nr. CF	Constr. cu acte (DA/NU)
8174	Jud. ARAD, Com. Ususau	935	301130	8700	E		112	1202/4/2	A	8700						

2. PROPRIETATEA / POSESIA

Titularul dreptului/posesiei			Data nașterii/ CUI	Domiciliu/ Sediu	Cotă parte	Identificator entitate asociată	Cotă parte teren	Mod de dobândire	Act juridic			Obs. privitoare la proprietar
Nume/ Denumire	Inițiala tatălui	Prenume							Tip act	Nr. act/ data	Emitent	
S.C. AGRO PRIMULA S.R.L.			16126278	Jud. ARAD, Com. Ususau, Loc. Ususau	1/1	TEREN		Conventie	Act notarial	281 / 03.04.2012	DEHELEAN SILVIU	

3. SARCINI / DEZMEMBRĂMINTE

Titular			Data nașterii/ CUI	Domiciliu/ Sediu	Tipul sarcinii sau al dezmembrămintelor dreptului de proprietate	Cotă parte	Identificator entitate asociată	Act juridic			Valoare ipotecă	Tip monedă
Nume/ Denumire	Inițiala tatălui	Prenume						Tip act	Nr. act/ data	Emitent		

4. NOTĂRI, PROCESE, INTERDICȚII

Tipul notării	Tip act	Nr. act/ data	Emitent	Identificator entitate asociată	Imobil împrejmuit / neîmprejmuit	Imobil contestat / necontestat	Alte observații
					N		

5. OBSERVAȚII



REGISTRUL CADASTRAL AL IMOBILELOR

UAT: Ususau

Sector cadastral nr.: 15

Zona cooperativizată/necooperativizată: Co

1. DESCRIEREA IMOBILULUI

DATE TEREN											DATE CONSTRUCȚII					
Identificat or teren	Adresă imobil	Număr cadastral	Nr. CF	Suprafața măsurată	Intravilan/ Extravilan (I/E)	Nr. top.	Nr. tarla	Nr. parcelă	Categorie folosință	Suprafață parcelă	Identificator construcție	Cod grupă destinație	Suprafață construită	Nr. niveluri	Nr. CF	Constr. cu acte (DA/NU)
8175	Jud. ARAD, Com. Ususau	1158	301226	5800	E		112	1202/4/1	A	5800						

2. PROPRIETATEA / POSESIA

Titularul dreptului/posesiei			Data nașterii/ CUI	Domiciliu/ Sediu	Cotă parte	Identificator entitate asociată	Cotă parte teren	Mod de dobândire	Act juridic			Obs. privitoare la proprietar
Nume/ Denumire	Inițiala tatălui	Prenume							Tip act	Nr. act/ data	Emitent	
S.C. AGRO PRIMULA S.R.L.			16126278	Jud. ARAD, Com. Ususau, Loc. Ususau	1/1	TEREN		Conventie	Act notarial	525 / 06.06.2012	DEHELEAN CORNEL	

3. SARCINI / DEZMEMBRĂMINTE

Titular			Data nașterii/ CUI	Domiciliu/ Sediu	Tipul sarcinii sau al dezmembrămintelor dreptului de proprietate	Cotă parte	Identificator entitate asociată	Act juridic			Valoare ipotecă	Tip monedă
Nume/ Denumire	Inițiala tatălui	Prenume						Tip act	Nr. act/ data	Emitent		

4. NOTĂRI, PROCESE, INTERDICȚII

Tipul notării	Tip act	Nr. act/ data	Emitent	Identificator entitate asociată	Imobil împrejmuit / neîmprejmuit	Imobil contestat / necontestat	Alte observații
					N		

5. OBSERVAȚII



REGISTRUL CADASTRAL AL IMOBILELOR

UAT: Ususau

Sector cadastral nr.: 15

Zona cooperativizată/necooperativizată: Co

1. DESCRIEREA IMOBILULUI

DATE TEREN											DATE CONSTRUCȚII					
Identificator teren	Adresă imobil	Număr cadastral	Nr. CF	Suprafața măsurată	Intravilan/ Extravilan (I/E)	Nr. top.	Nr. tarla	Nr. parcelă	Categorie folosință	Suprafață parcelă	Identificator construcție	Cod grupă destinație	Suprafață construită	Nr. niveluri	Nr. CF	Constr. cu acte (DA/NU)
8176	Jud. ARAD, Com. Ususau	974	301225	5800	E		112	1202/3/20	A	5800						

2. PROPRIETATEA / POSESIA

Titularul dreptului/posesiei			Data nașterii/ CUI	Domiciliu/ Sediul	Cotă parte	Identificator entitate asociată	Cotă parte teren	Mod de dobândire	Act juridic			Obs. privitoare la proprietar
Nume/ Denumire	Inițiala tatălui	Prenume							Tip act	Nr. act/ data	Emitent	
S.C. AGRO PRIMULA S.R.L.			16126278	Jud. ARAD, Com. Ususau, Loc. Ususau	1/1	TEREN		Convenție	Act notarial	525 / 06.06.2012	DEHELEAN CORNEL	

3. SARCINI / DEZMEMBRĂMINTE

Titular			Data nașterii/ CUI	Domiciliu/ Sediul	Tipul sarcinii sau al dezmembrămintelor dreptului de proprietate	Cotă parte	Identificator entitate asociată	Act juridic			Valoare ipotecă	Tip monedă
Nume/ Denumire	Inițiala tatălui	Prenume						Tip act	Nr. act/ data	Emitent		

4. NOTĂRI, PROCESE, INTERDICȚII

Tipul notării	Tip act	Nr. act/ data	Emitent	Identificator entitate asociată	Imobil împrejmuit / neîmprejmuit	Imobil contestat / necontestat	Alte observații
					N		

5. OBSERVAȚII



REGISTRUL CADASTRAL AL IMOBILELOR

UAT: Ususau

Sector cadastral nr.: 15

Zona cooperativizată/necooperativizată: Co

1. DESCRIEREA IMOBILULUI

DATE TEREN											DATE CONSTRUCȚII					
Identificat or teren	Adresă imobil	Număr cadastral	Nr. CF	Suprafața măsurată	Intravilan/ Extravilan (I/E)	Nr. top.	Nr. tarla	Nr. parcelă	Categorie folosință	Suprafață parcelă	Identificator construcție	Cod grupă destinație	Suprafață construită	Nr. niveluri	Nr. CF	Constr. cu acte (DA/NU)
8177	Jud. ARAD, Com. Ususau	303926	303926	5800	E		112	1202/3/19	A	5800						

2. PROPRIETATEA / POSESIA

Titularul dreptului/posesiei			Data nașterii/ CUI	Domiciliu/ Sediu	Cotă parte	Identificator entitate asociată	Cotă parte teren	Mod de dobândire	Act juridic			Obs. privitoare la proprietar
Nume/ Denumire	Inițiala tatălui	Prenume							Tip act	Nr. act/ data	Emitent	
SOCIETATEA AGRO PRIMULA S.R.L.			16126278	Jud. ARAD, Com. Ususau, Loc. Ususau	1/1	TEREN		Conventie	Act notarial	794 / 26.04.2018	Maduta Ioana Adina	

3. SARCINI / DEZMEMBRĂMINTE

Titular			Data nașterii/ CUI	Domiciliu/ Sediu	Tipul sarcinii sau al dezmembrămintelor dreptului de proprietate	Cotă parte	Identificator entitate asociată	Act juridic			Valoare ipotecă	Tip monedă
Nume/ Denumire	Inițiala tatălui	Prenume						Tip act	Nr. act/ data	Emitent		

4. NOTĂRI, PROCESE, INTERDICȚII

Tipul notării	Tip act	Nr. act/ data	Emitent	Identificator entitate asociată	Imobil împrejmuit / neîmprejmuit	Imobil contestat / necontestat	Alte observații
					N		

5. OBSERVAȚII



REGISTRUL CADASTRAL AL IMOBILELOR

UAT: Ususau

Sector cadastral nr.: 15

Zona cooperativizată/necooperativizată: Co

1. DESCRIEREA IMOBILULUI

DATE TEREN											DATE CONSTRUCȚII					
Identificat or teren	Adresă imobil	Număr cadastral	Nr. CF	Suprafața măsurată	Intravilan/ Extravilan (I/E)	Nr. top.	Nr. tarla	Nr. parcelă	Categorie folosință	Suprafață parcelă	Identificator construcție	Cod grupă destinație	Suprafață construită	Nr. niveluri	Nr. CF	Constr. cu acte (DA/NU)
8178	Jud. ARAD, Com. Ususau	301893	301893	5800	E		112	1202/3/18	A	5800						

2. PROPRIETATEA / POSESIA

Titularul dreptului/posesiei			Data nașterii/ CUI	Domiciliu/ Sediu	Cotă parte	Identificator entitate asociată	Cotă parte teren	Mod de dobândire	Act juridic			Obs. privitoare la proprietar
Nume/ Denumire	Inițiala tatălui	Prenume							Tip act	Nr. act/ data	Emitent	
SOCIETATEA VIM FARM WEST SRL			39655812	Jud. ARAD, Com. Ususau, Loc. Ususau, Strada ORSOVANr. 2, Ap. 5	1/1	TEREN		Conventie	Act notarial	318 / 29.01.2021	NP Terovan Maria Magdalena	


3. SARCINI / DEZMEMBRĂMINTE

Titular			Data nașterii/ CUI	Domiciliu/ Sediu	Tipul sarcinii sau al dezmembrămintelor dreptului de proprietate	Cotă parte	Identificator entitate asociată	Act juridic			Valoare ipotecă	Tip monedă
Nume/ Denumire	Inițiala tatălui	Prenume						Tip act	Nr. act/ data	Emitent		

4. NOTĂRI, PROCESE, INTERDICȚII

Tipul notării	Tip act	Nr. act/ data	Emitent	Identificator entitate asociată	Imobil împrejmuit / neîmprejmuit	Imobil contestat / necontestat	Alte observații
					N		

5. OBSERVAȚII



REGISTRUL CADASTRAL AL IMOBILELOR

UAT: Ususau

Sector cadastral nr.: 15

Zona cooperativizată/necooperativizată: Co

1. DESCRIEREA IMOBILULUI

DATE TEREN											DATE CONSTRUCȚII					
Identificat or teren	Adresă imobil	Număr cadastral	Nr. CF	Suprafața măsurată	Intravilan/ Extravilan (I/E)	Nr. top.	Nr. tarla	Nr. parcelă	Categorie folosință	Suprafață parcelă	Identificator construcție	Cod grupă destinație	Suprafață construită	Nr. niveluri	Nr. CF	Constr. cu acte (DA/NU)
8179	Jud. ARAD, Com. Ususau	302129	302129	5800	E		112	1202/3/17	A	5800						

2. PROPRIETATEA / POSESIA

Titularul dreptului/posesiei			Data nașterii/ CUI	Domiciliu/ Sediul	Cotă parte	Identificator entitate asociată	Cotă parte teren	Mod de dobândire	Act juridic			Obs. privitoare la proprietar
Nume/ Denumire	Inițiala tatălui	Prenume							Tip act	Nr. act/ data	Emitent	
S.C. AGRO PRIMULA S.R.L.			16126278	Jud. ARAD, Com. Ususau, Loc. Ususau	1/1	TEREN		Convenție	Act notarial	369 / 22.03.2013	NAGY MANUELA- CRISTINA	


3. SARCINI / DEZMEMBRĂMINTE

Titular			Data nașterii/ CUI	Domiciliu/ Sediul	Tipul sarcinii sau al dezmembrămintelor dreptului de proprietate	Cotă parte	Identificator entitate asociată	Act juridic			Valoare ipotecă	Tip monedă
Nume/ Denumire	Inițiala tatălui	Prenume						Tip act	Nr. act/ data	Emitent		

4. NOTĂRI, PROCESE, INTERDICȚII

Tipul notării	Tip act	Nr. act/ data	Emitent	Identificator entitate asociată	Imobil împrejmuit / neîmprejmuit	Imobil contestat / necontestat	Alte observații
					N		

5. OBSERVAȚII



REGISTRUL CADASTRAL AL IMOBILELOR

UAT: Ususau

Sector cadastral nr.: 15

Zona cooperativizată/necooperativizată: Co

1. DESCRIEREA IMOBILULUI

DATE TEREN											DATE CONSTRUCȚII					
Identificator teren	Adresă imobil	Număr cadastral	Nr. CF	Suprafața măsurată	Intravilan/ Extravilan (I/E)	Nr. top.	Nr. tarla	Nr. parcelă	Categorie folosință	Suprafață parcelă	Identificator construcție	Cod grupă destinație	Suprafață construită	Nr. niveluri	Nr. CF	Constr. cu acte (DA/NU)
8180	Jud. ARAD, Com. Ususau	300345	300345	5800	E		112	1202/3/16	A	5800						

2. PROPRIETATEA / POSESIA

Titularul dreptului/posesiei			Data nașterii/ CUI	Domiciliu/ Sediul	Cotă parte	Identificator entitate asociată	Cotă parte teren	Mod de dobândire	Act juridic			Obs. privitoare la proprietar
Nume/ Denumire	Inițiala tatălui	Prenume							Tip act	Nr. act/ data	Emitent	
S.C. AGRO PRIMULA S.R.L.			16126278	Jud. ARAD, Com. Ususau, Loc. Ususau	1/1	TEREN		Convenție	Act notarial	43 / 16.01.2013	DEHELEAN SILVIU	

3. SARCINI / DEZMEMBRĂMINTE

Titular			Data nașterii/ CUI	Domiciliu/ Sediul	Tipul sarcinii sau al dezmembrămintelor dreptului de proprietate	Cotă parte	Identificator entitate asociată	Act juridic			Valoare ipotecă	Tip monedă
Nume/ Denumire	Inițiala tatălui	Prenume						Tip act	Nr. act/ data	Emitent		

4. NOTĂRI, PROCESE, INTERDICȚII

Tipul notării	Tip act	Nr. act/ data	Emitent	Identificator entitate asociată	Imobil împrejmuit / neîmprejmuit	Imobil contestat / necontestat	Alte observații
					N		

5. OBSERVAȚII



REGISTRUL CADASTRAL AL IMOBILELOR

UAT: Ususau

Sector cadastral nr.: 15

Zona cooperativizată/necooperativizată: Co

1. DESCRIEREA IMOBILULUI

DATE TEREN											DATE CONSTRUCȚII					
Identificator teren	Adresă imobil	Număr cadastral	Nr. CF	Suprafața măsurată	Intravilan/ Extravilan (I/E)	Nr. top.	Nr. tarla	Nr. parcelă	Categorie folosință	Suprafață parcelă	Identificator construcție	Cod grupă destinație	Suprafață construită	Nr. niveluri	Nr. CF	Constr. cu acte (DA/NU)
8181	Jud. ARAD, Com. Ususau			5800	E		112	1202/3/15	A	5800						

2. PROPRIETATEA / POSESIA

Titularul dreptului/posesiei			Data nașterii/ CUI	Domiciliu/ Sediu	Cotă parte	Identificator entitate asociată	Cotă parte teren	Mod de dobândire	Act juridic			Obs. privitoare la proprietar
Nume/ Denumire	Inițiala tatălui	Prenume							Tip act	Nr. act/ data	Emitent	
RĂDMĂNEȘTEAN		SOFIA	-	Jud. ARAD, Com. Ususau, Loc. Ususau	1/1	TEREN		Reconstituire	Act administrativ	95530 / 04.10.2002	CJSDPAT ARAD	

3. SARCINI / DEZMEMBRĂMINTE

Titular			Data nașterii/ CUI	Domiciliu/ Sediu	Tipul sarcinii sau al dezmembrămintelor dreptului de proprietate	Cotă parte	Identificator entitate asociată	Act juridic			Valoare ipotecă	Tip monedă
Nume/ Denumire	Inițiala tatălui	Prenume						Tip act	Nr. act/ data	Emitent		

4. NOTĂRI, PROCESE, INTERDICȚII

Tipul notării	Tip act	Nr. act/ data	Emitent	Identificator entitate asociată	Imobil împrejmuit / neîmprejmuit	Imobil contestat / necontestat	Alte observații
					N		

5. OBSERVAȚII



REGISTRUL CADASTRAL AL IMOBILELOR

UAT: Ususau

Sector cadastral nr.: 15

Zona cooperativizată/necooperativizată: Co

1. DESCRIEREA IMOBILULUI

DATE TEREN											DATE CONSTRUCȚII					
Identificator teren	Adresă imobil	Număr cadastral	Nr. CF	Suprafața măsurată	Intravilan/ Extravilan (I/E)	Nr. top.	Nr. tarla	Nr. parcelă	Categorie folosință	Suprafață parcelă	Identificator construcție	Cod grupă destinație	Suprafață construită	Nr. niveluri	Nr. CF	Constr. cu acte la (DA/NU)
8182	Jud. ARAD, Com. Ususau			5800	E		112	1202/3/14	A	5800						

2. PROPRIETATEA / POSESIA

Titularul dreptului/posesiei			Data nașterii/ CUI	Domiciliu/ Sediu	Cotă parte	Identificator entitate asociată	Cotă parte teren	Mod de dobândire	Act juridic			Obs. privitoare la proprietar
Nume/ Denumire	Inițiala tatălui	Prenume							Tip act	Nr. act/ data	Emitent	
DRĂGAN		ELENA	-	Jud. ARAD, Com. Ususau, Loc. Ususau	1/1	TEREN		Reconstituire	Act administrativ	145206 / 07.02.2003	CJSDPAT ARAD	

3. SARCINI / DEZMEMBRĂMINTE

Titular			Data nașterii/ CUI	Domiciliu/ Sediu	Tipul sarcinii sau al dezmembrămintelor dreptului de proprietate	Cotă parte	Identificator entitate asociată	Act juridic			Valoare ipotecă	Tip monedă
Nume/ Denumire	Inițiala tatălui	Prenume						Tip act	Nr. act/ data	Emitent		

4. NOTĂRI, PROCESE, INTERDICȚII

Tipul notării	Tip act	Nr. act/ data	Emitent	Identificator entitate asociată	Imobil împrejmuit / neîmprejmuit	Imobil contestat / necontestat	Alte observații
					N		

5. OBSERVAȚII



REGISTRUL CADASTRAL AL IMOBILELOR

UAT: Ususau

Sector cadastral nr.: 15

Zona cooperativizată/necooperativizată: Co

1. DESCRIEREA IMOBILULUI

DATE TEREN											DATE CONSTRUCȚII					
Identificat or teren	Adresă imobil	Număr cadastral	Nr. CF	Suprafața măsurată	Intravilan/ Extravilan (I/E)	Nr. top.	Nr. tarla	Nr. parcelă	Categorie folosință	Suprafață parcelă	Identificator construcție	Cod grupă destinație	Suprafață construită	Nr. niveluri	Nr. CF	Constr. cu acte la (DA/NU)
8183	Jud. ARAD, Com. Ususau			5800	E		112	1202/3/13	A	5800						

2. PROPRIETATEA / POSESIA

Titularul dreptului/posesiei			Data nașterii/ CUI	Domiciliu/ Sediu	Cotă parte	Identificator entitate asociată	Cotă parte teren	Mod de dobândire	Act juridic			Obs. privitoare la proprietar
Nume/ Denumire	Inițiala tatălui	Prenume							Tip act	Nr. act/ data	Emitent	
JUCU		IONEL	18.01.1946	Jud. ARAD, Com. Ususau, Loc. Ususau	1/1	TEREN		Iesire Din Indiviziune	Act notarial	182 / 01.08.2008	BN BĂTEA	

3. SARCINI / DEZMEMBRĂMINTE

Titular			Data nașterii/ CUI	Domiciliu/ Sediu	Tipul sarcinii sau al dezmembrămintelor dreptului de proprietate	Cotă parte	Identificator entitate asociată	Act juridic			Valoare ipotecă	Tip monedă
Nume/ Denumire	Inițiala tatălui	Prenume						Tip act	Nr. act/ data	Emitent		

4. NOTĂRI, PROCESE, INTERDICȚII

Tipul notării	Tip act	Nr. act/ data	Emitent	Identificator entitate asociată	Imobil împrejmuit / neîmprejmuit	Imobil contestat / necontestat	Alte observații
					N		

5. OBSERVAȚII



REGISTRUL CADASTRAL AL IMOBILELOR

UAT: Ususau

Sector cadastral nr.: 15

Zona cooperativizată/necooperativizată: Co

1. DESCRIEREA IMOBILULUI

DATE TEREN											DATE CONSTRUCȚII					
Identificat or teren	Adresă imobil	Număr cadastral	Nr. CF	Suprafața măsurată	Intravilan/ Extravilan (I/E)	Nr. top.	Nr. tarla	Nr. parcelă	Categorie folosință	Suprafață parcelă	Identificator construcție	Cod grupă destinație	Suprafață construită	Nr. niveluri	Nr. CF	Constr. cu acte (DA/NU)
8184	Jud. ARAD, Com. Ususau	302038	302038	5800	E		112	1202/3/12	A	5800						

2. PROPRIETATEA / POSESIA

Titularul dreptului/posesiei			Data nașterii/ CUI	Domiciliu/ Sediu	Cotă parte	Identificator entitate asociată	Cotă parte teren	Mod de dobândire	Act juridic			Obs. privitoare la proprietar
Nume/ Denumire	Inițiala tatălui	Prenume							Tip act	Nr. act/ data	Emitent	
S.C. AGRO PRIMULA S.R.L.			16126278	Jud. ARAD, Com. Ususau, Loc. Ususau	1/1	TEREN		Conventie	Act notarial	45 / 25.01.2013	NAGY MANUELA- CRISTINA	


3. SARCINI / DEZMEMBRĂMINTE

Titular			Data nașterii/ CUI	Domiciliu/ Sediu	Tipul sarcinii sau al dezmembrămintelor dreptului de proprietate	Cotă parte	Identificator entitate asociată	Act juridic			Valoare ipotecă	Tip monedă
Nume/ Denumire	Inițiala tatălui	Prenume						Tip act	Nr. act/ data	Emitent		

4. NOTĂRI, PROCESE, INTERDICȚII

Tipul notării	Tip act	Nr. act/ data	Emitent	Identificator entitate asociată	Imobil împrejmuit / neîmprejmuit	Imobil contestat / necontestat	Alte observații
					N		

5. OBSERVAȚII



REGISTRUL CADASTRAL AL IMOBILELOR

UAT: Ususau

Sector cadastral nr.: 15

Zona cooperativizată/necooperativizată: Co

1. DESCRIEREA IMOBILULUI

DATE TEREN											DATE CONSTRUCȚII					
Identificator teren	Adresă imobil	Număr cadastral	Nr. CF	Suprafața măsurată	Intravilan/ Extravilan (I/E)	Nr. top.	Nr. tarla	Nr. parcelă	Categorie folosință	Suprafață parcelă	Identificator construcție	Cod grupă destinație	Suprafață construită	Nr. niveluri	Nr. CF	Constr. cu acte la (DA/NU)
8185	Jud. ARAD, Com. Ususau			5800	E		112	1202/3/11	A	5800						

2. PROPRIETATEA / POSESIA

Titularul dreptului/posesiei			Data nașterii/ CUI	Domiciliu/ Sediu	Cotă parte	Identificator entitate asociată	Cotă parte teren	Mod de dobândire	Act juridic			Obs. privitoare la proprietar
Nume/ Denumire	Inițiala tatălui	Prenume							Tip act	Nr. act/ data	Emitent	
JUCU		PARTENIE	-	Jud. ARAD, Com. Ususau, Loc. Ususau	1/1	TEREN		Reconstituire	Act administrativ	95794 / 17.01.2003	CJSDPAT ARAD	

3. SARCINI / DEZMEMBRĂMINTE

Titular			Data nașterii/ CUI	Domiciliu/ Sediu	Tipul sarcinii sau al dezmembrămintelor dreptului de proprietate	Cotă parte	Identificator entitate asociată	Act juridic			Valoare ipotecă	Tip monedă
Nume/ Denumire	Inițiala tatălui	Prenume						Tip act	Nr. act/ data	Emitent		

4. NOTĂRI, PROCESE, INTERDICȚII

Tipul notării	Tip act	Nr. act/ data	Emitent	Identificator entitate asociată	Imobil împrejmuit / neîmprejmuit	Imobil contestat / necontestat	Alte observații
					N		

5. OBSERVAȚII



REGISTRUL CADASTRAL AL IMOBILELOR

UAT: Ususau

Sector cadastral nr.: 15

Zona cooperativizată/necooperativizată: Co

1. DESCRIEREA IMOBILULUI

DATE TEREN											DATE CONSTRUCȚII					
Identificat or teren	Adresă imobil	Număr cadastral	Nr. CF	Suprafața măsurată	Intravilan/ Extravilan (I/E)	Nr. top.	Nr. tarla	Nr. parcelă	Categorie folosință	Suprafață parcelă	Identificator construcție	Cod grupă destinație	Suprafață construită	Nr. niveluri	Nr. CF	Constr. cu acte (DA/NU)
8186	Jud. ARAD, Com. Ususau			5800	E		112	1202/3/10	A	5800						

2. PROPRIETATEA / POSESIA

Titularul dreptului/posesiei			Data nașterii/ CUI	Domiciliu/ Sediul	Cotă parte	Identificator entitate asociată	Cotă parte teren	Mod de dobândire	Act juridic			Obs. privitoare la proprietar
Nume/ Denumire	Inițiala tatălui	Prenume							Tip act	Nr. act/ data	Emitent	
JUCU		DOREL	-	Jud. ARAD, Com. Ususau, Loc. Ususau	1/1	TEREN	Reconstituire	Act administrativ	145215 / 14.02.2003	CJSDPAT ARAD		
JUCU		VASILE	-	Jud. ARAD, Com. Ususau, Loc. Ususau								


3. SARCINI / DEZMEMBRĂMINTE

Titular			Data nașterii/ CUI	Domiciliu/ Sediul	Tipul sarcinii sau al dezmembrămintelor dreptului de proprietate	Cotă parte	Identificator entitate asociată	Act juridic			Valoare ipotecă	Tip monedă
Nume/ Denumire	Inițiala tatălui	Prenume						Tip act	Nr. act/ data	Emitent		

4. NOTĂRI, PROCESE, INTERDICȚII

Tipul notării	Tip act	Nr. act/ data	Emitent	Identificator entitate asociată	Imobil împrejmuit / neîmprejmuit	Imobil contestat / necontestat	Alte observații
					N		

5. OBSERVAȚII



REGISTRUL CADASTRAL AL IMOBILELOR

UAT: Ususau

Sector cadastral nr.: 15

Zona cooperativizată/necooperativizată: Co

1. DESCRIEREA IMOBILULUI

DATE TEREN											DATE CONSTRUCȚII					
Identificat or teren	Adresă imobil	Număr cadastral	Nr. CF	Suprafața măsurată	Intravilan/ Extravilan (I/E)	Nr. top.	Nr. tarla	Nr. parcelă	Categorie folosință	Suprafață parcelă	Identificator construcție	Cod grupă destinație	Suprafață construită	Nr. niveluri	Nr. CF	Constr. cu acte (DA/NU)
8187	Jud. ARAD, Com. Ususau			8700	E		112	1202/3/9	A	8700						

2. PROPRIETATEA / POSESIA

Titularul dreptului/posesiei			Data nașterii/ CUI	Domiciliu/ Sediu	Cotă parte	Identificator entitate asociată	Cotă parte teren	Mod de dobândire	Act juridic			Obs. privitoare la proprietar
Nume/ Denumire	Inițiala tatălui	Prenume							Tip act	Nr. act/ data	Emitent	
CIULCA		AUREL	-	Jud. ARAD, Com. Ususau, Loc. Ususau	1/1	TEREN	Reconstituire	Act administrativ	144557 / 31.01.2003	CJSDPAT ARAD		
CIULCA		RAFILA	-	Jud. ARAD, Com. Ususau, Loc. Ususau								


3. SARCINI / DEZMEMBRĂMINTE

Titular			Data nașterii/ CUI	Domiciliu/ Sediu	Tipul sarcinii sau al dezmembrămintelor dreptului de proprietate	Cotă parte	Identificator entitate asociată	Act juridic			Valoare ipotecă	Tip monedă
Nume/ Denumire	Inițiala tatălui	Prenume						Tip act	Nr. act/ data	Emitent		

4. NOTĂRI, PROCESE, INTERDICȚII

Tipul notării	Tip act	Nr. act/ data	Emitent	Identificator entitate asociată	Imobil împrejmuit / neîmprejmuit	Imobil contestat / necontestat	Alte observații
					N		

5. OBSERVAȚII



REGISTRUL CADASTRAL AL IMOBILELOR

UAT: Ususau

Sector cadastral nr.: 15

Zona cooperativizată/necooperativizată: Co

1. DESCRIEREA IMOBILULUI

DATE TEREN											DATE CONSTRUCȚII					
Identificator teren	Adresă imobil	Număr cadastral	Nr. CF	Suprafața măsurată	Intravilan/ Extravilan (I/E)	Nr. top.	Nr. tarla	Nr. parcelă	Categorie folosință	Suprafață parcelă	Identificator construcție	Cod grupă destinație	Suprafață construită	Nr. niveluri	Nr. CF	Constr. cu acte (DA/NU)
8188	Jud. ARAD, Com. Ususau			4300	E		112	1202/3/8	A	4300						

2. PROPRIETATEA / POSESIA

Titularul dreptului/posesiei			Data nașterii/ CUI	Domiciliu/ Sediu	Cotă parte	Identificator entitate asociată	Cotă parte teren	Mod de dobândire	Act juridic			Obs. privitoare la proprietar
Nume/ Denumire	Inițiala tatălui	Prenume							Tip act	Nr. act/ data	Emitent	
MIȘCU		GHEORGHE	-	Jud. ARAD, Com. Ususau, Loc. Ususau	1/1	TEREN		Reconstituire	Act administrativ	95800 / 17.01.2003	CJSDPAT ARAD	

3. SARCINI / DEZMEMBRĂMINTE

Titular			Data nașterii/ CUI	Domiciliu/ Sediu	Tipul sarcinii sau al dezmembrămintelor dreptului de proprietate	Cotă parte	Identificator entitate asociată	Act juridic			Valoare ipotecă	Tip monedă
Nume/ Denumire	Inițiala tatălui	Prenume						Tip act	Nr. act/ data	Emitent		

4. NOTĂRI, PROCESE, INTERDICȚII

Tipul notării	Tip act	Nr. act/ data	Emitent	Identificator entitate asociată	Imobil împrejmuit / neîmprejmuit	Imobil contestat / necontestat	Alte observații
					N		

5. OBSERVAȚII



REGISTRUL CADASTRAL AL IMOBILELOR

UAT: Ususau

Sector cadastral nr.: 15

Zona cooperativizată/necooperativizată: Co

1. DESCRIEREA IMOBILULUI

DATE TEREN											DATE CONSTRUCȚII					
Identificator teren	Adresă imobil	Număr cadastral	Nr. CF	Suprafața măsurată	Intravilan/ Extravilan (I/E)	Nr. top.	Nr. tarla	Nr. parcelă	Categorie folosință	Suprafață parcelă	Identificator construcție	Cod grupă destinație	Suprafață construită	Nr. niveluri	Nr. CF	Constr. cu acte (DA/NU)
8189	Jud. ARAD, Com. Ususau	1159	301507	4400	E		112	1202/3/7	A	4400						

2. PROPRIETATEA / POSESIA

Titularul dreptului/posesiei			Data nașterii/ CUI	Domiciliu/ Sediul	Cotă parte	Identificator entitate asociată	Cotă parte teren	Mod de dobândire	Act juridic			Obs. privitoare la proprietar
Nume/ Denumire	Inițiala tatălui	Prenume							Tip act	Nr. act/ data	Emitent	
S.C. AGRO PRIMULA S.R.L.			16126278	Jud. ARAD, Com. Ususau, Loc. Ususau	1/1	TEREN		Conventie	Act notarial	831 / 11.09.2012	DEHELEAN SILVIU	


3. SARCINI / DEZMEMBRĂMINTE

Titular			Data nașterii/ CUI	Domiciliu/ Sediul	Tipul sarcinii sau al dezmembrămintelor dreptului de proprietate	Cotă parte	Identificator entitate asociată	Act juridic			Valoare ipotecă	Tip monedă
Nume/ Denumire	Inițiala tatălui	Prenume						Tip act	Nr. act/ data	Emitent		

4. NOTĂRI, PROCESE, INTERDICȚII

Tipul notării	Tip act	Nr. act/ data	Emitent	Identificator entitate asociată	Imobil împrejmuit / neîmprejmuit	Imobil contestat / necontestat	Alte observații
					N		

5. OBSERVAȚII



REGISTRUL CADASTRAL AL IMOBILELOR

UAT: Ususau

Sector cadastral nr.: 15

Zona cooperativizată/necooperativizată: Co

1. DESCRIEREA IMOBILULUI

DATE TEREN											DATE CONSTRUCȚII					
Identificator teren	Adresă imobil	Număr cadastral	Nr. CF	Suprafața măsurată	Intravilan/ Extravilan (I/E)	Nr. top.	Nr. tarla	Nr. parcelă	Categorie folosință	Suprafață parcelă	Identificator construcție	Cod grupă destinație	Suprafață construită	Nr. niveluri	Nr. CF	Constr. cu acte la (DA/NU)
8190	Jud. ARAD, Com. Ususau			8700	E		112	1202/3/6	A	8700						

2. PROPRIETATEA / POSESIA

Titularul dreptului/posesiei			Data nașterii/ CUI	Domiciliu/ Sediu	Cotă parte	Identificator entitate asociată	Cotă parte teren	Mod de dobândire	Act juridic			Obs. privitoare la proprietar
Nume/ Denumire	Inițiala tatălui	Prenume							Tip act	Nr. act/ data	Emitent	
LAZĂR		SILVESTRU	-	Jud. ARAD, Com. Ususau, Loc. Ususau	1/1	TEREN		Reconstituire	Act administrativ	145218 / 14.02.2003	CJSDPAT ARAD	

3. SARCINI / DEZMEMBRĂMINTE

Titular			Data nașterii/ CUI	Domiciliu/ Sediu	Tipul sarcinii sau al dezmembrămintelor dreptului de proprietate	Cotă parte	Identificator entitate asociată	Act juridic			Valoare ipotecă	Tip monedă
Nume/ Denumire	Inițiala tatălui	Prenume						Tip act	Nr. act/ data	Emitent		

4. NOTĂRI, PROCESE, INTERDICȚII

Tipul notării	Tip act	Nr. act/ data	Emitent	Identificator entitate asociată	Imobil împrejmuit / neîmprejmuit	Imobil contestat / necontestat	Alte observații
					N		

5. OBSERVAȚII



REGISTRUL CADASTRAL AL IMOBILELOR

UAT: Ususau

Sector cadastral nr.: 15

Zona cooperativizată/necooperativizată: Co

1. DESCRIEREA IMOBILULUI

DATE TEREN											DATE CONSTRUCȚII					
Identificator teren	Adresă imobil	Număr cadastral	Nr. CF	Suprafața măsurată	Intravilan/ Extravilan (I/E)	Nr. top.	Nr. tarla	Nr. parcelă	Categorie folosință	Suprafață parcelă	Identificator construcție	Cod grupă destinație	Suprafață construită	Nr. niveluri	Nr. CF	Constr. cu acte la (DA/NU)
8191	Jud. ARAD, Com. Ususau			5800	E		112	1202/3/5	A	5800						

2. PROPRIETATEA / POSESIA

Titularul dreptului/posesiei			Data nașterii/ CUI	Domiciliu/ Sediul	Cotă parte	Identificator entitate asociată	Cotă parte teren	Mod de dobândire	Act juridic			Obs. privitoare la proprietar
Nume/ Denumire	Inițiala tatălui	Prenume							Tip act	Nr. act/ data	Emitent	
OPRESCU		MARIA	-	Jud. ARAD, Com. Ususau, Loc. Ususau	1/1	TEREN		Reconstituire	Act administrativ	145211 / 07.02.2003	CJSDPAT ARAD	

3. SARCINI / DEZMEMBRĂMINTE

Titular			Data nașterii/ CUI	Domiciliu/ Sediul	Tipul sarcinii sau al dezmembrămintelor dreptului de proprietate	Cotă parte	Identificator entitate asociată	Act juridic			Valoare ipotecă	Tip monedă
Nume/ Denumire	Inițiala tatălui	Prenume						Tip act	Nr. act/ data	Emitent		

4. NOTĂRI, PROCESE, INTERDICȚII

Tipul notării	Tip act	Nr. act/ data	Emitent	Identificator entitate asociată	Imobil împrejmuit / neîmprejmuit	Imobil contestat / necontestat	Alte observații
					N		

5. OBSERVAȚII



REGISTRUL CADASTRAL AL IMOBILELOR

UAT: Ususau

Sector cadastral nr.: 15

Zona cooperativizată/necooperativizată: Co

1. DESCRIEREA IMOBILULUI

DATE TEREN											DATE CONSTRUCȚII					
Identificator teren	Adresă imobil	Număr cadastral	Nr. CF	Suprafața măsurată	Intravilan/ Extravilan (I/E)	Nr. top.	Nr. tarla	Nr. parcelă	Categorie folosință	Suprafață parcelă	Identificator construcție	Cod grupă destinație	Suprafață construită	Nr. niveluri	Nr. CF	Constr. cu acte (DA/NU)
8192	Jud. ARAD, Com. Ususau	300340	300340	5800	E		112	1202/3/4	A	5800						

2. PROPRIETATEA / POSESIA

Titularul dreptului/posesiei			Data nașterii/ CUI	Domiciliu/ Sediul	Cotă parte	Identificator entitate asociată	Cotă parte teren	Mod de dobândire	Act juridic			Obs. privitoare la proprietar
Nume/ Denumire	Inițiala tatălui	Prenume							Tip act	Nr. act/ data	Emitent	
S.C. AGRO PRIMULA S.R.L.			16126278	Jud. ARAD, Com. Ususau, Loc. Ususau	1/1	TEREN		Conventie	Act notarial	415 / 15.05.2013	DEHELEAN SILVIU	

3. SARCINI / DEZMEMBRĂMINTE

Titular			Data nașterii/ CUI	Domiciliu/ Sediul	Tipul sarcinii sau al dezmembrămintelor dreptului de proprietate	Cotă parte	Identificator entitate asociată	Act juridic			Valoare ipotecă	Tip monedă
Nume/ Denumire	Inițiala tatălui	Prenume						Tip act	Nr. act/ data	Emitent		

4. NOTĂRI, PROCESE, INTERDICȚII

Tipul notării	Tip act	Nr. act/ data	Emitent	Identificator entitate asociată	Imobil împrejmuit / neîmprejmuit	Imobil contestat / necontestat	Alte observații
					N		

5. OBSERVAȚII



REGISTRUL CADASTRAL AL IMOBILELOR

UAT: Ususau

Sector cadastral nr.: 15

Zona cooperativizată/necooperativizată: Co

1. DESCRIEREA IMOBILULUI

DATE TEREN											DATE CONSTRUCȚII					
Identificator teren	Adresă imobil	Număr cadastral	Nr. CF	Suprafața măsurată	Intravilan/ Extravilan (I/E)	Nr. top.	Nr. tarla	Nr. parcelă	Categorie folosință	Suprafață parcelă	Identificator construcție	Cod grupă destinație	Suprafață construită	Nr. niveluri	Nr. CF	Constr. cu acte (DA/NU)
8193	Jud. ARAD, Com. Ususau			2900	E		112	1202/3/3	A	2900						

2. PROPRIETATEA / POSESIA

Titularul dreptului/posesiei			Data nașterii/ CUI	Domiciliu/ Sediul	Cotă parte	Identificator entitate asociată	Cotă parte teren	Mod de dobândire	Act juridic			Obs. privitoare la proprietar
Nume/ Denumire	Inițiala tatălui	Prenume							Tip act	Nr. act/ data	Emitent	
RISTA		AURICA	04.03.1947	Jud. ARAD, Com. Ususau, Loc. Zabalt, Nr. 132	1/1	TEREN		Sucesiune	Act notarial	412 / 08.12.2006	BNP BENCEU MARIA	

3. SARCINI / DEZMEMBRĂMINTE

Titular			Data nașterii/ CUI	Domiciliu/ Sediul	Tipul sarcinii sau al dezmembrămintelor dreptului de proprietate	Cotă parte	Identificator entitate asociată	Act juridic			Valoare ipotecă	Tip monedă
Nume/ Denumire	Inițiala tatălui	Prenume						Tip act	Nr. act/ data	Emitent		

4. NOTĂRI, PROCESE, INTERDICȚII

Tipul notării	Tip act	Nr. act/ data	Emitent	Identificator entitate asociată	Imobil împrejmuit / neîmprejmuit	Imobil contestat / necontestat	Alte observații
					N		

5. OBSERVAȚII



REGISTRUL CADASTRAL AL IMOBILELOR

UAT: Ususau

Sector cadastral nr.: 15

Zona cooperativizată/necooperativizată: Co

1. DESCRIEREA IMOBILULUI

DATE TEREN											DATE CONSTRUCȚII					
Identificator teren	Adresă imobil	Număr cadastral	Nr. CF	Suprafața măsurată	Intravilan/ Extravilan (I/E)	Nr. top.	Nr. tarla	Nr. parcelă	Categorie folosință	Suprafață parcelă	Identificator construcție	Cod grupă destinație	Suprafață construită	Nr. niveluri	Nr. CF	Constr. cu acte (DA/NU)
8194	Jud. ARAD, Com. Ususau	301361	301361	5800	E		112	1202/3/2	A	5800						

2. PROPRIETATEA / POSESIA

Titularul dreptului/posesiei			Data nașterii/ CUI	Domiciliu/ Sediul	Cotă parte	Identificator entitate asociată	Cotă parte teren	Mod de dobândire	Act juridic			Obs. privitoare la proprietar
Nume/ Denumire	Inițiala tatălui	Prenume							Tip act	Nr. act/ data	Emitent	
S.C. AGRO PRIMULA S.R.L.			16126278	Jud. ARAD, Com. Ususau, Loc. Ususau	1/1	TEREN		Convenție	Act notarial	1791 / 31.08.2012	RADU IRINA-IOANA	

3. SARCINI / DEZMEMBRĂMINTE

Titular			Data nașterii/ CUI	Domiciliu/ Sediul	Tipul sarcinii sau al dezmembrămintelor dreptului de proprietate	Cotă parte	Identificator entitate asociată	Act juridic			Valoare ipotecă	Tip monedă
Nume/ Denumire	Inițiala tatălui	Prenume						Tip act	Nr. act/ data	Emitent		

4. NOTĂRI, PROCESE, INTERDICȚII

Tipul notării	Tip act	Nr. act/ data	Emitent	Identificator entitate asociată	Imobil împrejmuit / neîmprejmuit	Imobil contestat / necontestat	Alte observații
					N		

5. OBSERVAȚII



REGISTRUL CADASTRAL AL IMOBILELOR

UAT: Ususau

Sector cadastral nr.: 15

Zona cooperativizată/necooperativizată: Co

1. DESCRIEREA IMOBILULUI

DATE TEREN											DATE CONSTRUCȚII					
Identificator teren	Adresă imobil	Număr cadastral	Nr. CF	Suprafața măsurată	Intravilan/ Extravilan (I/E)	Nr. top.	Nr. tarla	Nr. parcelă	Categorie folosință	Suprafață parcelă	Identificator construcție	Cod grupă destinație	Suprafață construită	Nr. niveluri	Nr. CF	Constr. cu acte la (DA/NU)
8195	Jud. ARAD, Com. Ususau			10000	E		112	1202/3/1	A	10000						

2. PROPRIETATEA / POSESIA

Titularul dreptului/posesiei			Data nașterii/ CUI	Domiciliu/ Sediu	Cotă parte	Identificator entitate asociată	Cotă parte teren	Mod de dobândire	Act juridic			Obs. privitoare la proprietar
Nume/ Denumire	Inițiala tatălui	Prenume							Tip act	Nr. act/ data	Emitent	
ȘCOALA		GENERALĂ ZĂBALȚ	-	Jud. ARAD, Com. Ususau, Loc. Ususau	1/1	TEREN		Reconstituire	Act administrativ	95523 / 04.10.2002	CJSDPAT ARAD	

3. SARCINI / DEZMEMBRĂMINTE

Titular			Data nașterii/ CUI	Domiciliu/ Sediu	Tipul sarcinii sau al dezmembrămintelor dreptului de proprietate	Cotă parte	Identificator entitate asociată	Act juridic			Valoare ipotecă	Tip monedă
Nume/ Denumire	Inițiala tatălui	Prenume						Tip act	Nr. act/ data	Emitent		

4. NOTĂRI, PROCESE, INTERDICȚII

Tipul notării	Tip act	Nr. act/ data	Emitent	Identificator entitate asociată	Imobil împrejmuit / neîmprejmuit	Imobil contestat / necontestat	Alte observații
					N		

5. OBSERVAȚII



REGISTRUL CADASTRAL AL IMOBILELOR

UAT: Ususau

Sector cadastral nr.: 15

Zona cooperativizată/necooperativizată: Co

1. DESCRIEREA IMOBILULUI

DATE TEREN											DATE CONSTRUCȚII					
Identificat or teren	Adresă imobil	Număr cadastral	Nr. CF	Suprafața măsurată	Intravilan/ Extravilan (I/E)	Nr. top.	Nr. tarla	Nr. parcelă	Categorie folosință	Suprafață parcelă	Identificator construcție	Cod grupă destinație	Suprafață construită	Nr. niveluri	Nr. CF	Constr. cu acte (DA/NU)
8197	Jud. ARAD, Com. Ususau			4052	E		105	1147/1	N	4052						

2. PROPRIETATEA / POSESIA

Titularul dreptului/posesiei			Data nașterii/ CUI	Domiciliu/ Sediu	Cotă parte	Identificator entitate asociată	Cotă parte teren	Mod de dobândire	Act juridic			Obs. privitoare la proprietar
Nume/ Denumire	Inițiala tatălui	Prenume							Tip act	Nr. act/ data	Emitent	
NEIDENTIFICAT		NEIDENTIFICAT	0000000000 000	Jud. ARAD, Com. Ususau, Loc. Ususau	1/1	TEREN		Lege	Act normativ	7 / 13.03.1996	PARLAMENTUL ROMÂNIEI	


3. SARCINI / DEZMEMBRĂMINTE

Titular			Data nașterii/ CUI	Domiciliu/ Sediu	Tipul sarcinii sau al dezmembrămintelor dreptului de proprietate	Cotă parte	Identificator entitate asociată	Act juridic			Valoare ipotecă	Tip monedă
Nume/ Denumire	Inițiala tatălui	Prenume						Tip act	Nr. act/ data	Emitent		

4. NOTĂRI, PROCESE, INTERDICȚII

Tipul notării	Tip act	Nr. act/ data	Emitent	Identificator entitate asociată	Imobil împrejmuit / neîmprejmuit	Imobil contestat / necontestat	Alte observații
Se notează mențiunea proprietar neidentificat, rezerva comisiei locale de fond funciar.	Act normativ	7 / 13.03.1996	PARLAMENTUL ROMÂNIEI	8197	N		

5. OBSERVAȚII



REGISTRUL CADASTRAL AL IMOBILELOR

UAT: Ususau

Sector cadastral nr.: 15

Zona cooperativizată/necooperativizată: Co

1. DESCRIEREA IMOBILULUI

DATE TEREN											DATE CONSTRUCȚII					
Identificator teren	Adresă imobil	Număr cadastral	Nr. CF	Suprafața măsurată	Intravilan/ Extravilan (I/E)	Nr. top.	Nr. tarla	Nr. parcelă	Categorie folosință	Suprafață parcelă	Identificator construcție	Cod grupă destinație	Suprafață construită	Nr. niveluri	Nr. CF	Constr. cu acte la (DA/NU)
8198	Jud. ARAD, Com. Ususau			3404	E		105	1147/2	N	3404						

2. PROPRIETATEA / POSESIA

Titularul dreptului/posesiei			Data nașterii/ CUI	Domiciliu/ Sediul	Cotă parte	Identificator entitate asociată	Cotă parte teren	Mod de dobândire	Act juridic			Obs. privitoare la proprietar
Nume/ Denumire	Inițiala tatălui	Prenume							Tip act	Nr. act/ data	Emitent	
NEIDENTIFICAT		NEIDENTIFICAT	00000000000000	Jud. ARAD, Com. Ususau, Loc. Ususau	1/1	TEREN		Lege	Act normativ	7 / 13.03.1996	PARLAMENTUL ROMÂNIEI	

3. SARCINI / DEZMEMBRĂMINTE

Titular			Data nașterii/ CUI	Domiciliu/ Sediul	Tipul sarcinii sau al dezmembrămintelor dreptului de proprietate	Cotă parte	Identificator entitate asociată	Act juridic			Valoare ipotecă	Tip monedă
Nume/ Denumire	Inițiala tatălui	Prenume						Tip act	Nr. act/ data	Emitent		

4. NOTĂRI, PROCESE, INTERDICȚII

Tipul notării	Tip act	Nr. act/ data	Emitent	Identificator entitate asociată	Imobil împrejmuit / neîmprejmuit	Imobil contestat / necontestat	Alte observații
Se notează mențiunea proprietar neidentificat, rezerva comisiei locale de fond funciar.	Act normativ	7 / 13.03.1996	PARLAMENTUL ROMÂNIEI	8198	N		

5. OBSERVAȚII



REGISTRUL CADASTRAL AL IMOBILELOR

UAT: Ususau

Sector cadastral nr.: 15

Zona cooperativizată/necooperativizată: Co

1. DESCRIEREA IMOBILULUI

DATE TEREN										DATE CONSTRUCȚII						
Identificator teren	Adresă imobil	Număr cadastral	Nr. CF	Suprafața măsurată	Intravilan/ Extravilan (I/E)	Nr. top.	Nr. tarla	Nr. parcelă	Categorie folosință	Suprafață parcelă	Identificator construcție	Cod grupă destinație	Suprafață construită	Nr. niveluri	Nr. CF	Constr. cu acte (DA/NU)
8199	Jud. ARAD, Com. Ususau			6318	E		105	1118/3	HR	6318						

2. PROPRIETATEA / POSESIA

Titularul dreptului/posesiei			Data nașterii/ CUI	Domiciliu/ Sediul	Cotă parte	Identificator entitate asociată	Cotă parte teren	Mod de dobândire	Act juridic			Obs. privitoare la proprietar
Nume/ Denumire	Inițiala tatălui	Prenume							Tip act	Nr. act/ data	Emitent	
ADMINISTRAȚIA NAȚIONALĂ „APELE ROMÂNE PRIN ADMINISTRAȚIA BAZINALĂ DE APĂ MUREȘ			24326056	Jud. ARAD, Com. Ususau, Loc. Ususau, Strada Koteles Samuel Nr. 33		TEREN		Administrare	Act normativ	H.G.1705 / 29.11.2006	GUVERNUL ROMANIEI	
STATUL ROMÂN PRIN MINISTERUL MEDIULUI, APELOR ȘI PĂDURILOR - DOMENIUL PUBLIC			-	Jud. ARAD, Com. Ususau, Loc. Ususau	1/1	TEREN		Lege	Act normativ	1705 / 29.11.2006	GUVERNUL ROMANIEI	

3. SARCINI / DEZMEMBRĂMINTE

Titular			Data nașterii/ CUI	Domiciliu/ Sediul	Tipul sarcinii sau al dezmembrămintelor dreptului de proprietate	Cotă parte	Identificator entitate asociată	Act juridic			Valoare ipotecă	Tip monedă
Nume/ Denumire	Inițiala tatălui	Prenume						Tip act	Nr. act/ data	Emitent		

4. NOTĂRI, PROCESE, INTERDICȚII

Tipul notării	Tip act	Nr. act/ data	Emitent	Identificator entitate asociată	Imobil împrejmuit / neîmprejmuit	Imobil contestat / necontestat	Alte observații
							Imobilul provine din CF 311166.

5. OBSERVAȚII



REGISTRUL CADASTRAL AL IMOBILELOR

UAT: Ususau

Sector cadastral nr.: 15

Zona cooperativizată/necooperativizată: Co

1. DESCRIEREA IMOBILULUI

DATE TEREN											DATE CONSTRUCȚII					
Identificator teren	Adresă imobil	Număr cadastral	Nr. CF	Suprafața măsurată	Intravilan/ Extravilan (I/E)	Nr. top.	Nr. tarla	Nr. parcelă	Categorie folosință	Suprafață parcelă	Identificator construcție	Cod grupă destinație	Suprafață construită	Nr. niveluri	Nr. CF	Constr. cu acte (DA/NU)
8403	Jud. ARAD, Com. Ususau			329	E		90	1132/3	DR	329						

2. PROPRIETATEA / POSESIA

Titularul dreptului/posesiei			Data nașterii/ CUI	Domiciliu/ Sediul	Cotă parte	Identificator entitate asociată	Cotă parte teren	Mod de dobândire	Act juridic			Obs. privitoare la proprietar
Nume/ Denumire	Inițiala tatălui	Prenume							Tip act	Nr. act/ data	Emitent	
NEIDENTIFICAT			00000000000000	Jud. ARAD, Com. Ususau, Loc. Ususau	1/1	TEREN		Lege	Act normativ	7 / 13.03.1996	PARLAMENTUL ROMÂNIEI	Proprietar neidentificat


3. SARCINI / DEZMEMBRĂMINTE

Titular			Data nașterii/ CUI	Domiciliu/ Sediul	Tipul sarcinii sau al dezmembrămintelor dreptului de proprietate	Cotă parte	Identificator entitate asociată	Act juridic			Valoare ipotecă	Tip monedă
Nume/ Denumire	Inițiala tatălui	Prenume						Tip act	Nr. act/ data	Emitent		

4. NOTĂRI, PROCESE, INTERDICȚII

Tipul notării	Tip act	Nr. act/ data	Emitent	Identificator entitate asociată	Imobil împrejmuit / neîmprejmuit	Imobil contestat / necontestat	Alte observații
Se noteaza mentiunea de proprietar neidentificat.	Act normativ	7 / 13.03.1996	PARLAMENTUL ROMÂNIEI	8403	N		

5. OBSERVAȚII



REGISTRUL CADASTRAL AL IMOBILELOR

UAT: Ususau

Sector cadastral nr.: 15

Zona cooperativizată/necooperativizată: Co

1. DESCRIEREA IMOBILULUI

DATE TEREN											DATE CONSTRUCȚII					
Identificat or teren	Adresă imobil	Număr cadastral	Nr. CF	Suprafața măsurată	Intravilan/ Extravilan (I/E)	Nr. top.	Nr. tarla	Nr. parcelă	Categorie folosință	Suprafață parcelă	Identificator construcție	Cod grupă destinație	Suprafață construită	Nr. niveluri	Nr. CF	Constr. cu acte (DA/NU)
8404	Jud. ARAD, Com. Ususau			383	E		90	1132/2	DR	383						

2. PROPRIETATEA / POSESIA

Titularul dreptului/posesiei			Data nașterii/ CUI	Domiciliu/ Sediu	Cotă parte	Identificator entitate asociată	Cotă parte teren	Mod de dobândire	Act juridic			Obs. privitoare la proprietar
Nume/ Denumire	Inițiala tatălui	Prenume							Tip act	Nr. act/ data	Emitent	
NEIDENTIFICAT			0000000000 000	Jud. ARAD, Com. Ususau, Loc. Ususau	1/1	TEREN		Lege	Act normativ	7 / 13.03.1996	PARLAMENTUL ROMÂNIEI	Proprietar neidentificat

3. SARCINI / DEZMEMBRĂMINTE

Titular			Data nașterii/ CUI	Domiciliu/ Sediu	Tipul sarcinii sau al dezmembrămintelor dreptului de proprietate	Cotă parte	Identificator entitate asociată	Act juridic			Valoare ipotecă	Tip monedă
Nume/ Denumire	Inițiala tatălui	Prenume						Tip act	Nr. act/ data	Emitent		

4. NOTĂRI, PROCESE, INTERDICȚII

Tipul notării	Tip act	Nr. act/ data	Emitent	Identificator entitate asociată	Imobil împrejmuit / neîmprejmuit	Imobil contestat / necontestat	Alte observații
Se noteaza mentiunea de proprietar neidentificat.	Act normativ	7 / 13.03.1996	PARLAMENTUL ROMÂNIEI	8404	N		

5. OBSERVAȚII



REGISTRUL CADASTRAL AL IMOBILELOR

UAT: Ususau

Sector cadastral nr.: 15

Zona cooperativizată/necooperativizată: Co

1. DESCRIEREA IMOBILULUI

DATE TEREN											DATE CONSTRUCȚII					
Identificator teren	Adresă imobil	Număr cadastral	Nr. CF	Suprafața măsurată	Intravilan/ Extravilan (I/E)	Nr. top.	Nr. tarla	Nr. parcelă	Categorie folosință	Suprafață parcelă	Identificator construcție	Cod grupă destinație	Suprafață construită	Nr. niveluri	Nr. CF	Constr. cu acte la (DA/NU)
8411	Jud. ARAD, Com. Ususau	304360	304360	1000	E		112	1202/2/1	A	1000						

2. PROPRIETATEA / POSESIA

Titularul dreptului/posesiei			Data nașterii/ CUI	Domiciliu/ Sediul	Cotă parte	Identificator entitate asociată	Cotă parte teren	Mod de dobândire	Act juridic			Obs. privitoare la proprietar
Nume/ Denumire	Inițiala tatălui	Prenume							Tip act	Nr. act/ data	Emitent	
RISTA		IONEL	16.07.1967	Jud. ARAD, Com. Ususau, Loc. Ususau, Nr. 132	1/1	TEREN		Sucesiune	Act notarial	4 / 18.01.2017	NP IORGA ADRIANA	

3. SARCINI / DEZMEMBRĂMINTE

Titular			Data nașterii/ CUI	Domiciliu/ Sediul	Tipul sarcinii sau al dezmembrămintelor dreptului de proprietate	Cotă parte	Identificator entitate asociată	Act juridic			Valoare ipotecă	Tip monedă
Nume/ Denumire	Inițiala tatălui	Prenume						Tip act	Nr. act/ data	Emitent		

4. NOTĂRI, PROCESE, INTERDICȚII

Tipul notării	Tip act	Nr. act/ data	Emitent	Identificator entitate asociată	Imobil împrejmuit / neîmprejmuit	Imobil contestat / necontestat	Alte observații
					N		

5. OBSERVAȚII



REGISTRUL CADASTRAL AL IMOBILELOR

UAT: Ususau

Sector cadastral nr.: 15

Zona cooperativizată/necooperativizată: Co

1. DESCRIEREA IMOBILULUI

DATE TEREN											DATE CONSTRUCȚII					
Identificator teren	Adresă imobil	Număr cadastral	Nr. CF	Suprafața măsurată	Intravilan/ Extravilan (I/E)	Nr. top.	Nr. tarla	Nr. parcelă	Categorie folosință	Suprafață parcelă	Identificator construcție	Cod grupă destinație	Suprafață construită	Nr. niveluri	Nr. CF	Constr. cu acte la (DA/NU)
8412	Jud. ARAD, Com. Ususau			900	E		112	1202/2/2	A	900						

2. PROPRIETATEA / POSESIA

Titularul dreptului/posesiei			Data nașterii/ CUI	Domiciliu/ Sediul	Cotă parte	Identificator entitate asociată	Cotă parte teren	Mod de dobândire	Act juridic			Obs. privitoare la proprietar
Nume/ Denumire	Inițiala tatălui	Prenume							Tip act	Nr. act/ data	Emitent	
RISTA		VASILE-MARINEL	24.10.1969	Jud. ARAD, Com. Ususau, Loc. Ususau	1/1	TEREN		Succesiune	Act notarial	227 / 14.11.2014	BIN IORGA ADRIANA	


3. SARCINI / DEZMEMBRĂMINTE

Titular			Data nașterii/ CUI	Domiciliu/ Sediul	Tipul sarcinii sau al dezmembrămintelor dreptului de proprietate	Cotă parte	Identificator entitate asociată	Act juridic			Valoare ipotecă	Tip monedă
Nume/ Denumire	Inițiala tatălui	Prenume						Tip act	Nr. act/ data	Emitent		

4. NOTĂRI, PROCESE, INTERDICȚII

Tipul notării	Tip act	Nr. act/ data	Emitent	Identificator entitate asociată	Imobil împrejmuit / neîmprejmuit	Imobil contestat / necontestat	Alte observații
					N		

5. OBSERVAȚII



REGISTRUL CADASTRAL AL IMOBILELOR

UAT: Ususau

Sector cadastral nr.: 15

Zona cooperativizată/necooperativizată: Co

1. DESCRIEREA IMOBILULUI

DATE TEREN											DATE CONSTRUCȚII					
Identificator teren	Adresă imobil	Număr cadastral	Nr. CF	Suprafața măsurată	Intravilan/ Extravilan (I/E)	Nr. top.	Nr. tarla	Nr. parcelă	Categorie folosință	Suprafață parcelă	Identificator construcție	Cod grupă destinație	Suprafață construită	Nr. niveluri	Nr. CF	Constr. cu acte (DA/NU)
8413	Jud. ARAD, Com. Ususau			1100	E		112	1202/2/3	A	1100						

2. PROPRIETATEA / POSESIA

Titularul dreptului/posesiei			Data nașterii/ CUI	Domiciliu/ Sediu	Cotă parte	Identificator entitate asociată	Cotă parte teren	Mod de dobândire	Act juridic			Obs. privitoare la proprietar
Nume/ Denumire	Inițiala tatălui	Prenume							Tip act	Nr. act/ data	Emitent	
RADMANASTEAN		VIOREL	-	Jud. ARAD, Com. Ususau, Loc. Ususau	1/1	TEREN		Reconstituire	Act administrativ	95945 / 31.01.2003	CJSDPAT ARAD	

3. SARCINI / DEZMEMBRĂMINTE

Titular			Data nașterii/ CUI	Domiciliu/ Sediu	Tipul sarcinii sau al dezmembrămintelor dreptului de proprietate	Cotă parte	Identificator entitate asociată	Act juridic			Valoare ipotecă	Tip monedă
Nume/ Denumire	Inițiala tatălui	Prenume						Tip act	Nr. act/ data	Emitent		

4. NOTĂRI, PROCESE, INTERDICȚII

Tipul notării	Tip act	Nr. act/ data	Emitent	Identificator entitate asociată	Imobil împrejmuit / neîmprejmuit	Imobil contestat / necontestat	Alte observații
					N		

5. OBSERVAȚII



REGISTRUL CADASTRAL AL IMOBILELOR

UAT: Ususau

Sector cadastral nr.: 15

Zona cooperativizată/necooperativizată: Co

1. DESCRIEREA IMOBILULUI

DATE TEREN											DATE CONSTRUCȚII					
Identificat or teren	Adresă imobil	Număr cadastral	Nr. CF	Suprafața măsurată	Intravilan/ Extravilan (I/E)	Nr. top.	Nr. tarla	Nr. parcelă	Categorie folosință	Suprafață parcelă	Identificator construcție	Cod grupă destinație	Suprafață construită	Nr. niveluri	Nr. CF	Constr. cu acte (DA/NU)
8414	Jud. ARAD, Com. Ususau			3405	E		112	1202/2/7	A	3405						

2. PROPRIETATEA / POSESIA

Titularul dreptului/posesiei			Data nașterii/ CUI	Domiciliu/ Sediu	Cotă parte	Identificator entitate asociată	Cotă parte teren	Mod de dobândire	Act juridic			Obs. privitoare la proprietar
Nume/ Denumire	Inițiala tatălui	Prenume							Tip act	Nr. act/ data	Emitent	
NEIDENTIFICAT		NEIDENTIFICAT	0000000000 000	Jud. ARAD, Com. Ususau, Loc. Ususau	1/1	TEREN		Lege	Act normativ	7 / 13.03.1996	PARLAMENTUL ROMÂNIEI	

3. SARCINI / DEZMEMBRĂMINTE

Titular			Data nașterii/ CUI	Domiciliu/ Sediu	Tipul sarcinii sau al dezmembrămintelor dreptului de proprietate	Cotă parte	Identificator entitate asociată	Act juridic			Valoare ipotecă	Tip monedă
Nume/ Denumire	Inițiala tatălui	Prenume						Tip act	Nr. act/ data	Emitent		

4. NOTĂRI, PROCESE, INTERDICȚII

Tipul notării	Tip act	Nr. act/ data	Emitent	Identificator entitate asociată	Imobil împrejmuit / neîmprejmuit	Imobil contestat / necontestat	Alte observații
Se notează mențiunea proprietar neidentificat, rezerva comisiei locale de fond funciar.	Act normativ	7 / 13.03.1996	PARLAMENTUL ROMÂNIEI	8414	N		

5. OBSERVAȚII



REGISTRUL CADASTRAL AL IMOBILELOR

UAT: Ususau

Sector cadastral nr.: 15

Zona cooperativizată/necooperativizată: Co

1. DESCRIEREA IMOBILULUI

DATE TEREN											DATE CONSTRUCȚII					
Identificator teren	Adresă imobil	Număr cadastral	Nr. CF	Suprafața măsurată	Intravilan/ Extravilan (I/E)	Nr. top.	Nr. tarla	Nr. parcelă	Categorie folosință	Suprafață parcelă	Identificator construcție	Cod grupă destinație	Suprafață construită	Nr. niveluri	Nr. CF	Constr. cu acte la (DA/NU)
8415	Jud. ARAD, Com. Ususau			2900	E		112	1202/2/6	A	2900						

2. PROPRIETATEA / POSESIA

Titularul dreptului/posesiei			Data nașterii/ CUI	Domiciliu/ Sediul	Cotă parte	Identificator entitate asociată	Cotă parte teren	Mod de dobândire	Act juridic			Obs. privitoare la proprietar
Nume/ Denumire	Inițiala tatălui	Prenume							Tip act	Nr. act/ data	Emitent	
JUCU		IONEL	-	Jud. ARAD, Com. Ususau, Loc. Ususau	1/1	TEREN		Reconstituire	Act administrativ	95789 / 17.01.2003	CJSDPAT ARAD	

3. SARCINI / DEZMEMBRĂMINTE

Titular			Data nașterii/ CUI	Domiciliu/ Sediul	Tipul sarcinii sau al dezmembrămintelor dreptului de proprietate	Cotă parte	Identificator entitate asociată	Act juridic			Valoare ipotecă	Tip monedă
Nume/ Denumire	Inițiala tatălui	Prenume						Tip act	Nr. act/ data	Emitent		

4. NOTĂRI, PROCESE, INTERDICȚII

Tipul notării	Tip act	Nr. act/ data	Emitent	Identificator entitate asociată	Imobil împrejmuit / neîmprejmuit	Imobil contestat / necontestat	Alte observații
					N		

5. OBSERVAȚII



REGISTRUL CADASTRAL AL IMOBILELOR

UAT: Ususau

Sector cadastral nr.: 15

Zona cooperativizată/necooperativizată: Co

1. DESCRIEREA IMOBILULUI

DATE TEREN											DATE CONSTRUCȚII					
Identificat or teren	Adresă imobil	Număr cadastral	Nr. CF	Suprafața măsurată	Intravilan/ Extravilan (I/E)	Nr. top.	Nr. tarla	Nr. parcelă	Categorie folosință	Suprafață parcelă	Identificator construcție	Cod grupă destinație	Suprafață construită	Nr. niveluri	Nr. CF	Constr. cu acte (DA/NU)
8416	Jud. ARAD, Com. Ususau			1800	E		112	1202/2/5	A	1800						

2. PROPRIETATEA / POSESIA

Titularul dreptului/posesiei			Data nașterii/ CUI	Domiciliu/ Sediul	Cotă parte	Identificator entitate asociată	Cotă parte teren	Mod de dobândire	Act juridic			Obs. privitoare la proprietar
Nume/ Denumire	Inițiala tatălui	Prenume							Tip act	Nr. act/ data	Emitent	
NICOLA		IOAN	-	Jud. ARAD, Com. Ususau, Loc. Ususau	1/1	TEREN	Reconstituire	Act administrativ	144810 / 07.02.2003	CJSDPAT ARAD		
SCURTU		CORNELIA	-	Jud. ARAD, Com. Ususau, Loc. Ususau								


3. SARCINI / DEZMEMBRĂMINTE

Titular			Data nașterii/ CUI	Domiciliu/ Sediul	Tipul sarcinii sau al dezmembrămintelor dreptului de proprietate	Cotă parte	Identificator entitate asociată	Act juridic			Valoare ipotecă	Tip monedă
Nume/ Denumire	Inițiala tatălui	Prenume						Tip act	Nr. act/ data	Emitent		

4. NOTĂRI, PROCESE, INTERDICȚII

Tipul notării	Tip act	Nr. act/ data	Emitent	Identificator entitate asociată	Imobil împrejmuit / neîmprejmuit	Imobil contestat / necontestat	Alte observații
					N		

5. OBSERVAȚII



REGISTRUL CADASTRAL AL IMOBILELOR

UAT: Ususau

Sector cadastral nr.: 15

Zona cooperativizată/necooperativizată: Co

1. DESCRIEREA IMOBILULUI

DATE TEREN											DATE CONSTRUCȚII					
Identificat or teren	Adresă imobil	Număr cadastral	Nr. CF	Suprafața măsurată	Intravilan/ Extravilan (I/E)	Nr. top.	Nr. tarla	Nr. parcelă	Categorie folosință	Suprafață parcelă	Identificator construcție	Cod grupă destinație	Suprafață construită	Nr. niveluri	Nr. CF	Constr. cu acte (DA/NU)
8417	Jud. ARAD, Com. Ususau			1200	E		112	1202/2/4	A	1200						

2. PROPRIETATEA / POSESIA

Titularul dreptului/posesiei			Data nașterii/ CUI	Domiciliu/ Sediul	Cotă parte	Identificator entitate asociată	Cotă parte teren	Mod de dobândire	Act juridic			Obs. privitoare la proprietar
Nume/ Denumire	Inițiala tatălui	Prenume							Tip act	Nr. act/ data	Emitent	
NICOLA		IOAN	-	Jud. ARAD, Com. Ususau, Loc. Ususau	1/1	TEREN	Reconstituire	Act administrativ	144810 / 07.02.2003	CJSDPAT ARAD		
SCURTU		CORNELIA	-	Jud. ARAD, Com. Ususau, Loc. Ususau								

3. SARCINI / DEZMEMBRĂMINTE

Titular			Data nașterii/ CUI	Domiciliu/ Sediul	Tipul sarcinii sau al dezmembrămintelor dreptului de proprietate	Cotă parte	Identificator entitate asociată	Act juridic			Valoare ipotecă	Tip monedă
Nume/ Denumire	Inițiala tatălui	Prenume						Tip act	Nr. act/ data	Emitent		

4. NOTĂRI, PROCESE, INTERDICȚII

Tipul notării	Tip act	Nr. act/ data	Emitent	Identificator entitate asociată	Imobil împrejmuit / neîmprejmuit	Imobil contestat / necontestat	Alte observații
					N		

5. OBSERVAȚII



REGISTRUL CADASTRAL AL IMOBILELOR

UAT: Ususau

Sector cadastral nr.: 15

Zona cooperativizată/necooperativizată: Co

1. DESCRIEREA IMOBILULUI

DATE TEREN											DATE CONSTRUCȚII					
Identificator teren	Adresă imobil	Număr cadastral	Nr. CF	Suprafața măsurată	Intravilan/ Extravilan (I/E)	Nr. top.	Nr. tarla	Nr. parcelă	Categorie folosință	Suprafață parcelă	Identificator construcție	Cod grupă destinație	Suprafață construită	Nr. niveluri	Nr. CF	Constr. cu acte la (DA/NU)
8419	Jud. ARAD, Com. Ususau			2201	E		90	1132/1	DR	2201						

2. PROPRIETATEA / POSESIA

Titularul dreptului/posesiei			Data nașterii/ CUI	Domiciliu/ Sediul	Cotă parte	Identificator entitate asociată	Cotă parte teren	Mod de dobândire	Act juridic			Obs. privitoare la proprietar
Nume/ Denumire	Inițiala tatălui	Prenume							Tip act	Nr. act/ data	Emitent	
NEIDENTIFICAT			00000000000000	Jud. ARAD, Com. Ususau, Loc. Ususau	1/1	TEREN		Lege	Act normativ	7 / 13.03.1996	PARLAMENTUL ROMÂNIEI	Proprietar neidentificat

3. SARCINI / DEZMEMBRĂMINTE

Titular			Data nașterii/ CUI	Domiciliu/ Sediul	Tipul sarcinii sau al dezmembrămintelor dreptului de proprietate	Cotă parte	Identificator entitate asociată	Act juridic			Valoare ipotecă	Tip monedă
Nume/ Denumire	Inițiala tatălui	Prenume						Tip act	Nr. act/ data	Emitent		

4. NOTĂRI, PROCESE, INTERDICȚII

Tipul notării	Tip act	Nr. act/ data	Emitent	Identificator entitate asociată	Imobil împrejmuit / neîmprejmuit	Imobil contestat / necontestat	Alte observații
Se noteaza mentiunea de proprietar neidentificat.	Act normativ	7 / 13.03.1996	PARLAMENTUL ROMÂNIEI	8419	N		

5. OBSERVAȚII

