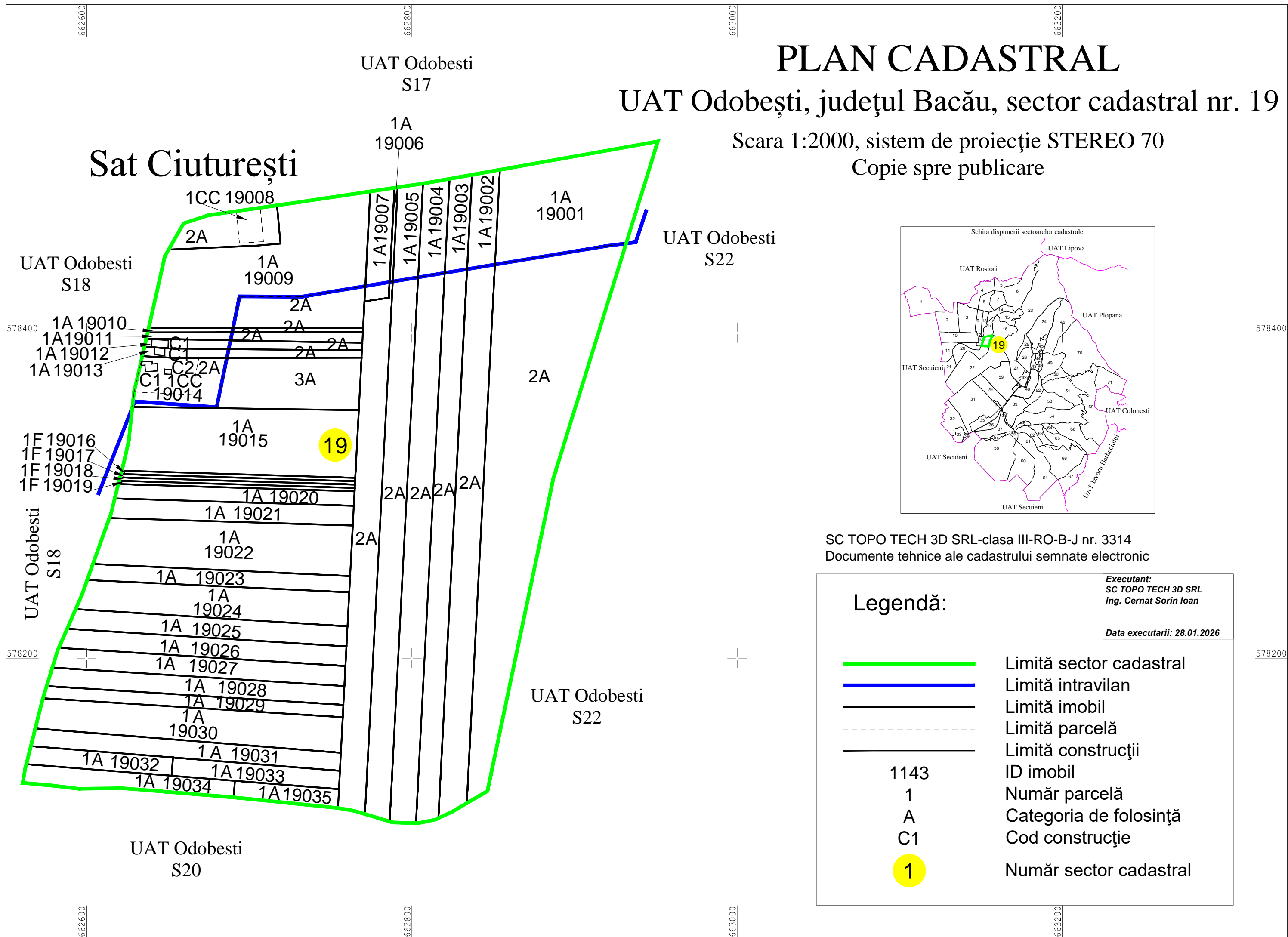


PLAN CADASTRAL

UAT Odobești, județul Bacău, sector cadastral nr. 19

Scara 1:2000, sistem de proiecție STEREO 70

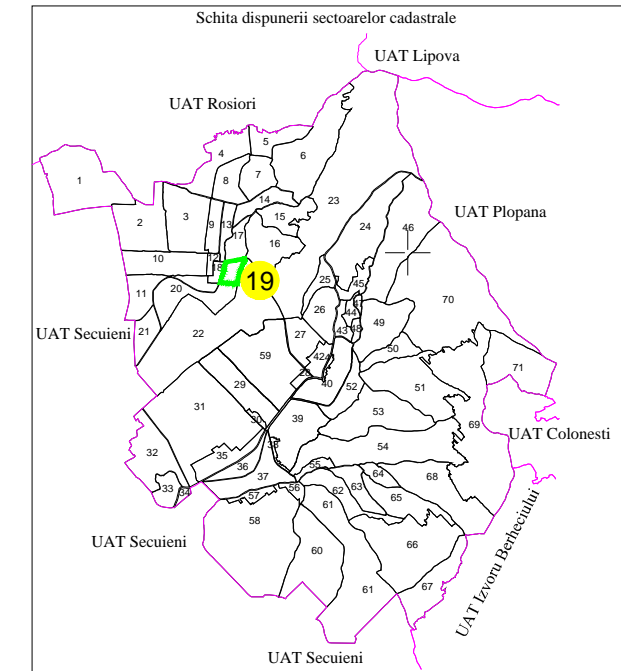
Copie spre publicare



Sat Ciuturești




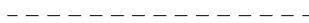


UAT Odobești
S17

UAT Odobești
S22



SC TOPO TECH 3D SRL-clasa III-RO-B-J nr. 3314
Documente tehnice ale cadastrului semnate electronic

Legendă:

-  Limită sector cadastral
-  Limită intravilan
-  Limită imobil
-  Limită parcelă
-  Limită construcții
- 1143 ID imobil
- 1 Număr parcelă
- A Categoria de folosință
- C1 Cod construcție
-  Număr sector cadastral

Executant:
SC TOPO TECH 3D SRL
Ing. Cernat Sorin Ioan

Data executării: 28.01.2026