

UAT Roșiori

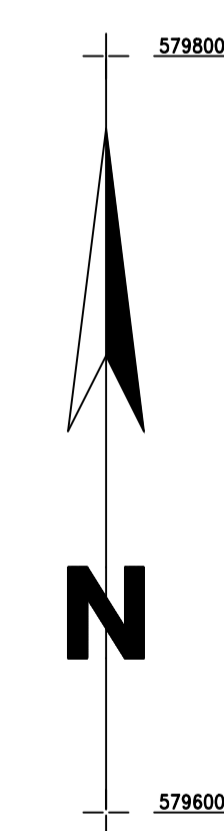
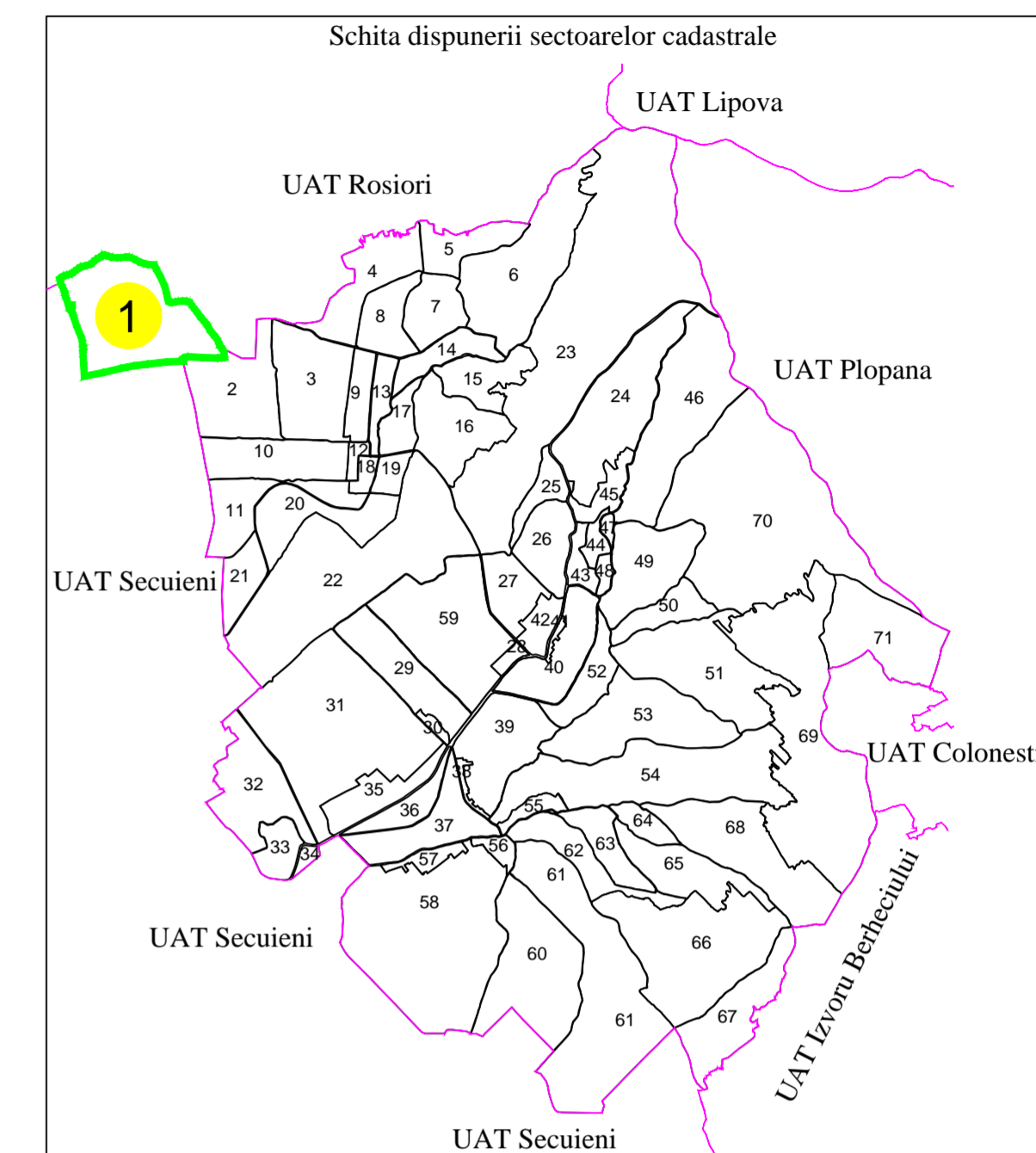
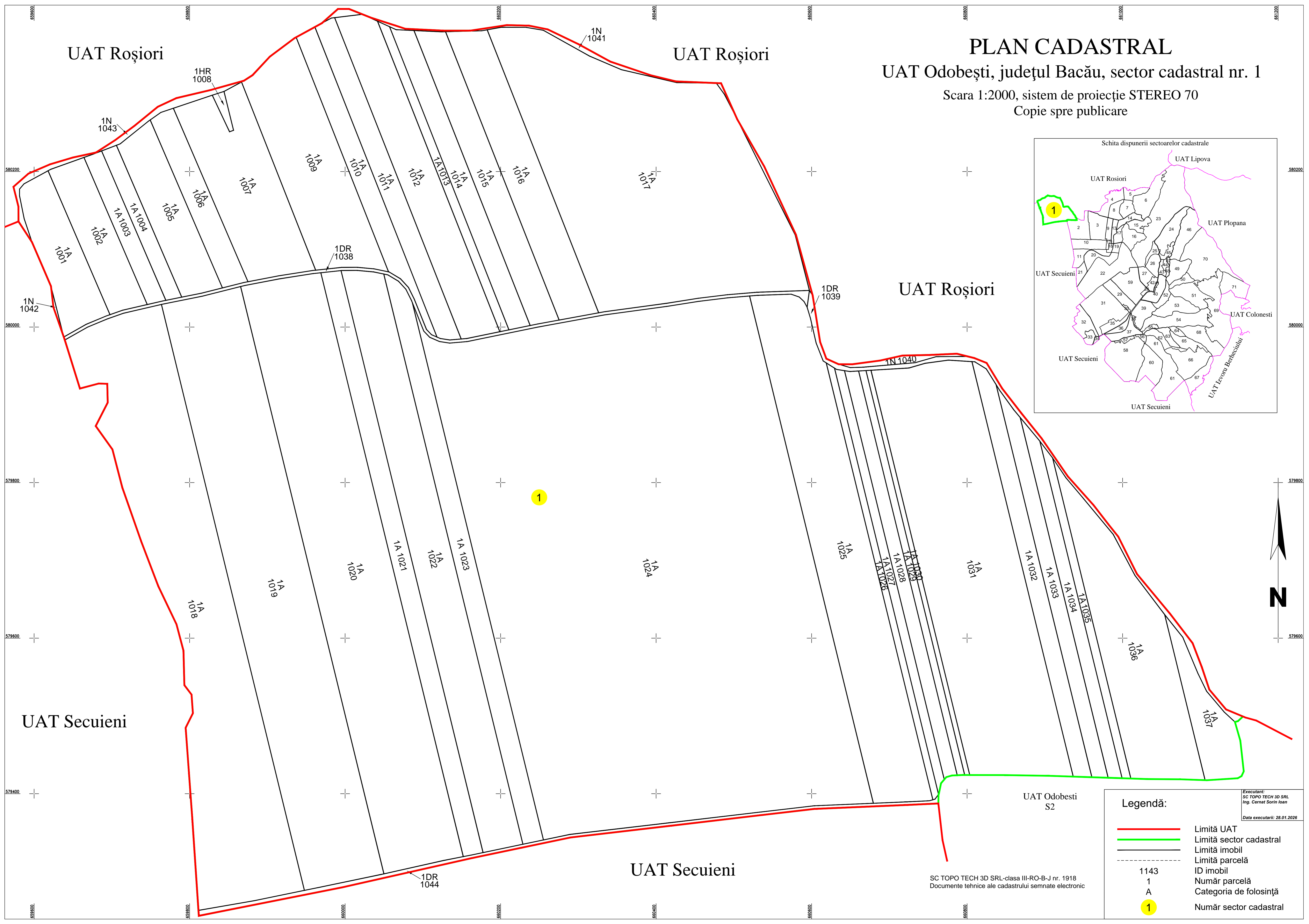
UAT Roșiori

PLAN CADASTRAL

UAT Odobești, județul Bacău, sector cadastral nr. 1

Scara 1:2000, sistem de proiecție STEREO 70

Copie spre publicare



Legendă:

	Limită UAT
	Limită sector cadastral
	Limită imobil
	Limită parcelă
1143	ID imobil
1	Număr parcelă
A	Categoria de folosință
1	Număr sector cadastral

SC TOPO TECH 3D SRL-clasa III-RO-B-J nr. 1918
 Documente tehnice ale cadastrului semnate electronic

Executanți:
 SC TOPO TECH 3D SRL
 Ing. Cernat Sorin Ioan
 Data executării: 28.01.2026