PLAN CADASTRAL

U.A.T. Tiha Bârgăului, județul Bistriţa Năsaud, sectorul cadastral 0, 228

Planșa 207
Spre publicare

Scara 1 : 1000

Sistem de proiecție Stereografic 1970

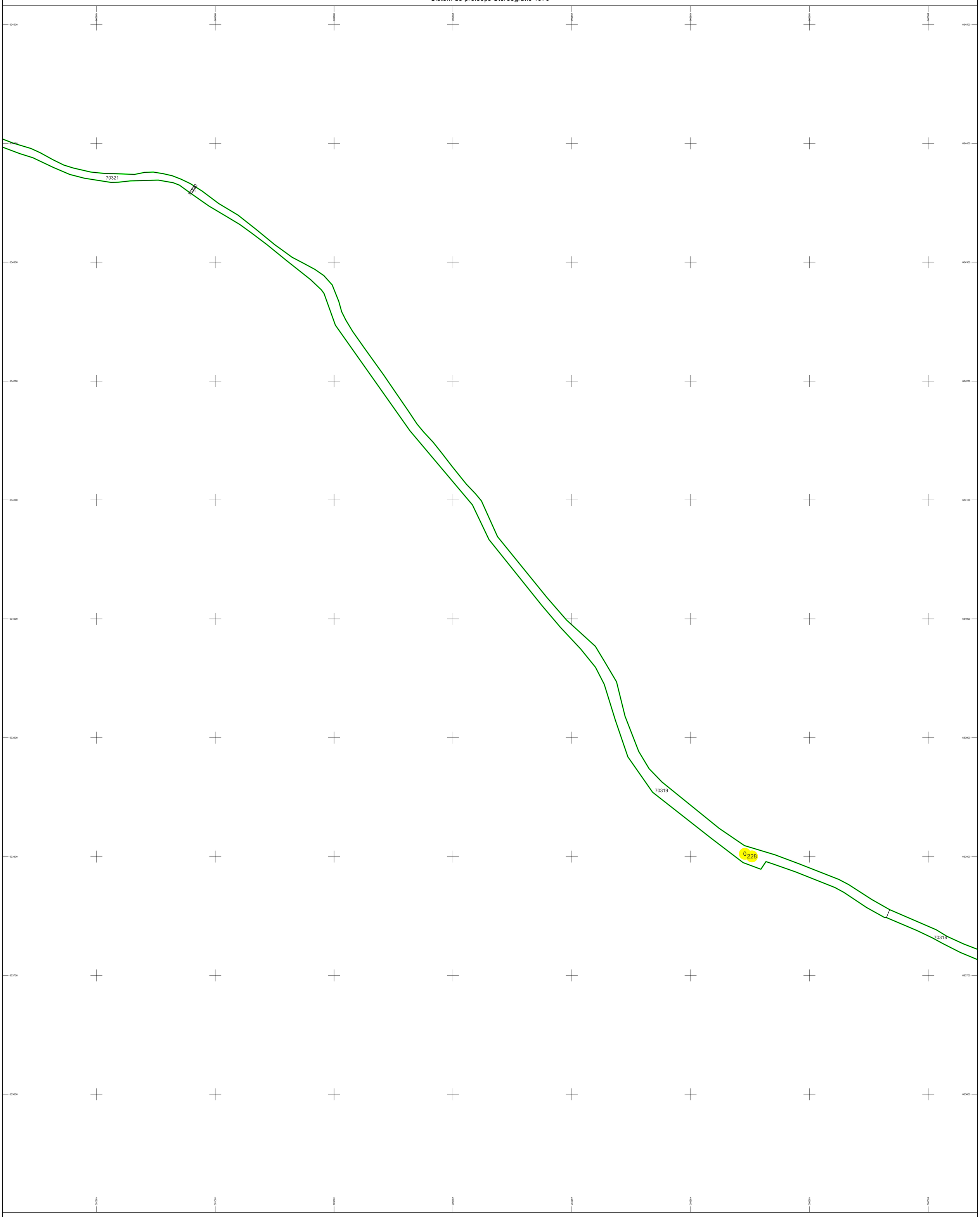

SC KOMORA ENGINEERING SRL

Data: Decembrie 2025

Schema de racordare a planșelor

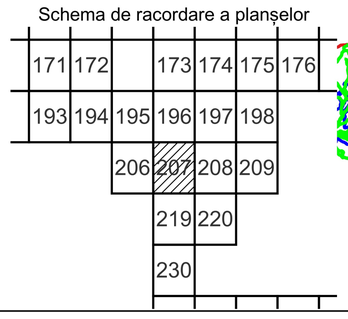

Schița cu dispunerea sectorului cadastral

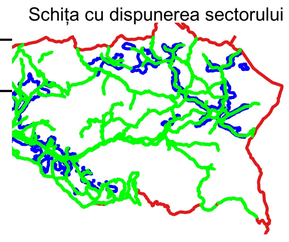

LEGENDĂ

- Limită UAT
- Limită sector cadastral
- Limită intravilan
- Limită imobil
- Limită construcție
- 10 Număr sector cadastral
- 6234 ID imobil
- C1 Corp construcție
- 51 Număr poștal