DATE DESPRE IMOBILUL NR. 450

Oficiul de Cadastru şi Publicitate Imobiliară BOTOSANI
Biroul de Cadastru şi Publicitate Imobiliară Botosani

A. Partea I. Descrierea imobilului

TEREN Intravilan

Adresa: Loc. Panaitoaia, Nr. -, Jud. Botosani

Nr. Crt	Nr cadastral Nr. topografic	Suprafaţa* (mp)	Observaţii / Referinţe
A1		628	Sector cadastral:25 Teren imprejmuit;

B. Partea II. Proprietari şi acte

Inscrieri privitoare la dreptul de proprietate şi alte drepturi reale		Referinţe
/		
Act Normativ nr. 7, din 13/03/1996 emis de Parlamentul Romaniei (Lege);		
B1	Inscrierea posesiei, drept de PROPRIETATE, dobandit prin Lege, cota actuala 1/1, cota initiala 1/1	A1
	1) **NEIDENTIFICAT NEIDENTIFICAT**, CIF:9999999999999, Proprietar neidentificat. Lipsa C.U.I.	
Act Normativ nr. 7, din 13/03/1996 emis de Parlamentul României (Lege);		
B2	Se notează mențiunea proprietar neidentificat, rezerva comisiei locale de fond funciar.	A1

C. Partea III. SARCINI .

Inscrieri privind dezmembramintele dreptului de proprietate, drepturi reale de garanţie şi sarcini	Referinţe
NU SUNT	

Neutilizabil în circuitul civil

Anexa Nr. 1 La Partea I

Teren

Nr cadastral	Suprafaţa (mp)*	Observaţii / Referinţe
	628	

* Suprafaţa este determinată in planul de proiecţie Stereo 70.

DETALII LINIARE IMOBIL

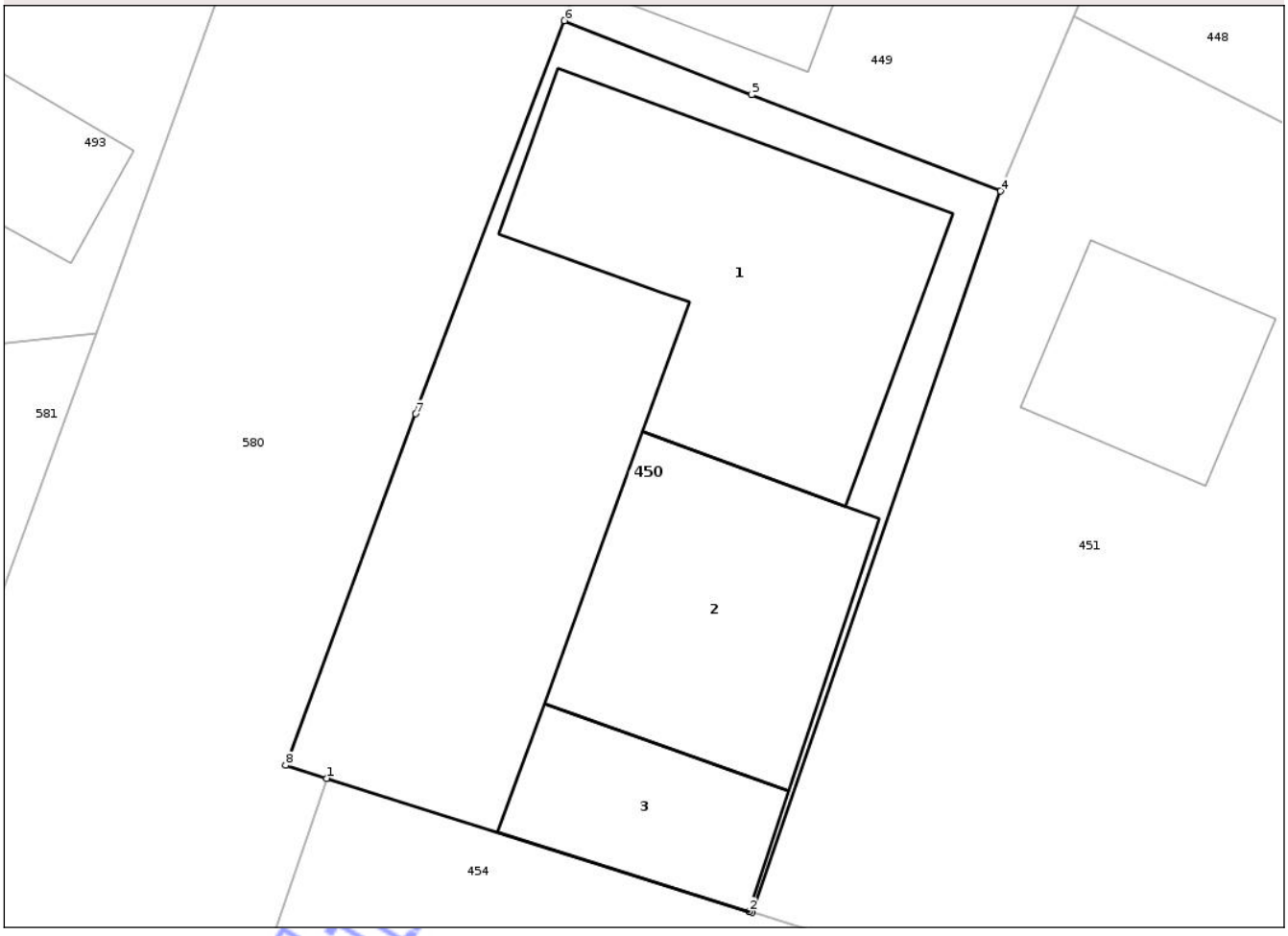

Date referitoare la teren

Crt	Categorie folosință	Intra vilan	Suprafaţa (mp)	Tarla	Parcelă	Nr. topo	Observaţii / Referinţe
1	curti constructii	DA	628	7	170	-	

Date referitoare la construcţii

Crt	Număr	Destinaţie construcţie	Supraf. (mp)	Situaţie juridică	Observaţii / Referinţe
A1.1		constructii de locuinte	174	Fara acte	Nr. niveluri:2; S. construita la sol:174 mp; S. construita desfasurata:348 mp;
A1.2		constructii anexa	124	Fara acte	Nr. niveluri:1; S. construita la sol:124 mp; S. construita desfasurata:124 mp;
A1.3		constructii anexa	58	Fara acte	Nr. niveluri:1; S. construita la sol:58 mp; S. construita desfasurata:58 mp;

Lungime Segmente

1) Valorile lungimilor segmentelor sunt obţinute din proiecţie în plan.

Punct început	X / Y	Punct sfârşit	X / Y	Lungime segment (** (m)
1	647.615,494 728.554,082	2	647.632,83 728.548,623	18.175
2	647.632,83 728.548,623	3	647.632,953 728.548,584	0.129

Document care conține date cu caracter personal, protejat de prevederile Regulamentului (UE) nr. 679/2016 și Legii 190/2018

Punct început	X / Y	Punct sfârşit	X / Y	Lungime segment (** (m)
3	647.632,953 728.548,584	4	647.643,17 728.578,157	31.289
4	647.643,17 728.578,157	5	647.632,946 728.582,105	10.959
5	647.632,946 728.582,105	6	647.625,258 728.585,146	8.268
6	647.625,258 728.585,146	7	647.619,144 728.569,026	17.241
7	647.619,144 728.569,026	8	647.613,802 728.554,615	15.369
8	647.613,802 728.554,615	1	647.615,494 728.554,082	1.775

** Lungimile segmentelor sunt determinate în planul de proiecţie Stereo 70 şi sunt rotunjite la 1 milimetru.
*** Distanţa dintre puncte este formată din segmente cumulate ce sunt mai mici decât valoarea 1 milimetru.

Neutilizabil în circuitul civil

DATE DESPRE IMOBILUL NR. 580

Oficiul de Cadastru şi Publicitate Imobiliară BOTOSANI
Biroul de Cadastru şi Publicitate Imobiliară Botosani

A. Partea I. Descrierea imobilului

TEREN Intravilan

Adresa: Loc. Panaitoaia, Nr. -, Jud. Botosani

Nr. Crt	Nr cadastral Nr. topografic	Suprafaţa* (mp)	Observaţii / Referinţe
A1	52080	7.559	Sector cadastral:25 Teren imprejmuit;

B. Partea II. Proprietari şi acte

Inscrieri privitoare la dreptul de proprietate şi alte drepturi reale		Referinţe
83184 / 17/11/2017		
Act Normativ nr. 1098, din 02/11/2011 emis de Guvernul României, împreună cu anexa;		
B2	Intabulare, drept de PROPRIETATEÎn seria rangului încheierii nr. 4215 din 25.01.2017, dobandit prin Lege, cota actuala 1/1, cota initiala 1/1	A1
	1) **JUDEȚUL BOTOȘANI**, CIF:3372955, domeniu public	

C. Partea III. SARCINI .

Inscrieri privind dezmembramintele dreptului de proprietate, drepturi reale de garanţie şi sarcini	Referinţe
NU SUNT	

Neutilizabil în circuitul civil

Anexa Nr. 1 La Partea I

Teren

Nr cadastral	Suprafaţa (mp)*	Observaţii / Referinţe
52080	7.559	

* Suprafaţa este determinată in planul de proiecţie Stereo 70.

DETALII LINIARE IMOBIL

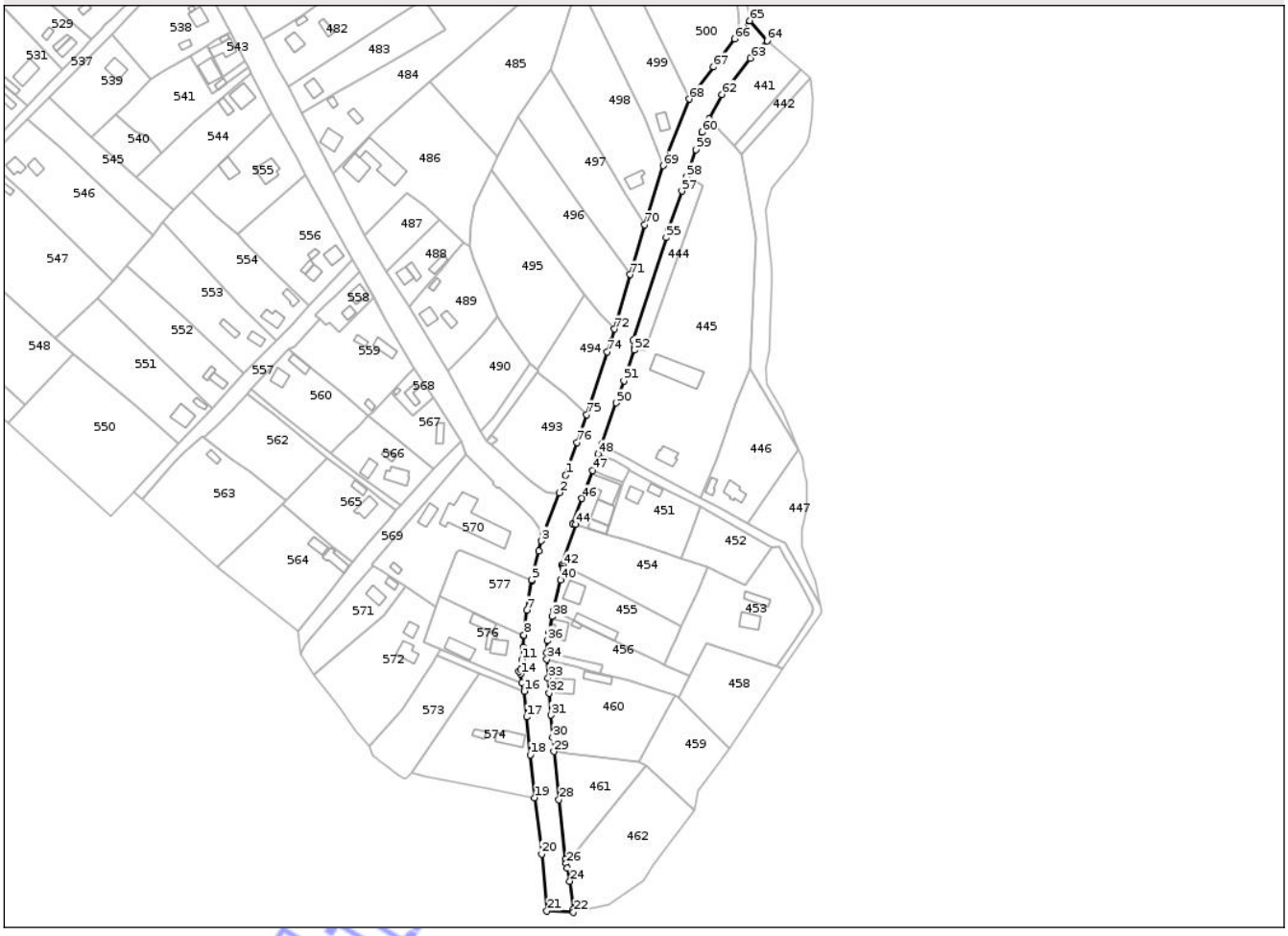

Date referitoare la teren

Crt	Categorie folosință	Intra vilan	Suprafaţa (mp)	Tarla	Parcelă	Nr. topo	Observaţii / Referinţe
1	drum	DA	7.559	-	148	-	

Lungime Segmente

1) Valorile lungimilor segmentelor sunt obţinute din proiecţie în plan.

Punct început	X / Y	Punct sfârşit	X / Y	Lungime segment
1	647.609,729 728.582,431	2	647.606,042 728.572,342	10.741
4	647.594,307 728.538,938	5	647.590,018 728.521,97	17.501
7	647.587,404 728.504,765	8	647.585,806 728.490,51	14.344
10	647.585,153 728.483,621	11	647.584,435 728.476,313	7.343
13	647.583,0 728.469,478	14	647.583,719 728.468,002	1.641
16	647.585,889 728.458,136	17	647.587,345 728.443,286	14.921

Punct început	X / Y	Punct sfârşit	X / Y	Lungime segment
2	647.606,042 728.572,342	3	647.595,899 728.544,618	29.522
5	647.590,018 728.521,97	6	647.590,534 728.521,867	0.527
8	647.585,806 728.490,51	9	647.585,755 728.489,976	0.537
11	647.584,435 728.476,313	12	647.583,989 728.470,697	5.634
14	647.583,719 728.468,002	15	647.584,438 728.462,904	5.149
17	647.587,345 728.443,286	18	647.589,305 728.421,558	21.816

Punct început	X / Y	Punct sfârşit	X / Y	Lungime segment
3	647.595,899 728.544,618	4	647.594,307 728.538,938	5.899
6	647.590,534 728.521,867	7	647.587,404 728.504,765	17.386
9	647.585,755 728.489,976	10	647.585,153 728.483,621	6.383
12	647.583,989 728.470,697	13	647.583,0 728.469,478	1.569
15	647.584,438 728.462,904	16	647.585,889 728.458,136	4.983
18	647.589,305 728.421,558	19	647.591,751 728.396,832	24.847

Document care conține date cu caracter personal, protejat de prevederile Regulamentului (UE) nr. 679/2016 și Legii 190/2018

Punct început	X / Y	Punct sfârşit	X / Y	Lungime segment
19	647.591,751 728.396,832	20	647.595,962 728.364,42	32.685
22	647.614,259 728.330,871	23	647.614,257 728.332,742	1.871
25	647.610,588 728.356,423	26	647.610,159 728.359,024	2.636
28	647.605,969 728.395,72	29	647.602,905 728.423,411	27.86
31	647.601,367 728.444,302	32	647.600,249 728.457,053	12.8
34	647.598,934 728.476,488	35	647.598,959 728.480,196	3.708
37	647.600,23 728.492,263	38	647.602,079 728.501,057	8.986
40	647.606,99 728.522,217	41	647.608,392 728.528,676	6.609
43	647.607,571 728.530,777	44	647.615,494 728.554,082	24.615
46	647.619,144 728.569,026	47	647.625,258 728.585,146	17.241
49	647.630,398 728.599,989	50	647.638,831 728.624,045	25.491
52	647.649,43 728.654,277	53	647.649,356 728.655,986	1.711
55	647.667,742 728.719,219	56	647.668,931 728.723,101	4.06
58	647.679,573 728.754,277	59	647.684,857 728.769,677	16.281
61	647.692,521 728.787,527	62	647.699,755 728.801,461	15.7
64	647.725,77 728.832,424	65	647.715,794 728.843,954	15.246
67	647.695,004 728.817,408	68	647.680,934 728.798,86	23.28
70	647.655,328 728.726,566	71	647.647,023 728.697,852	29.891
73	647.635,716 728.659,453	74	647.633,788 728.653,344	6.406
76	647.616,358 728.601,318	1	647.609,729 728.582,431	20.017

Punct început	X / Y	Punct sfârşit	X / Y	Lungime segment
20	647.595,962 728.364,42	21	647.598,926 728.331,585	32.969
23	647.614,257 728.332,742	24	647.612,255 728.348,863	16.245
26	647.610,159 728.359,024	27	647.609,756 728.361,497	2.506
29	647.602,905 728.423,411	30	647.602,262 728.431,551	8.166
32	647.600,249 728.457,053	33	647.599,649 728.465,824	8.792
35	647.598,959 728.480,196	36	647.599,345 728.487,317	7.132
38	647.602,079 728.501,057	39	647.602,785 728.504,226	3.247
41	647.608,392 728.528,676	42	647.608,672 728.530,239	1.588
44	647.615,494 728.554,082	45	647.613,802 728.554,615	1.775
47	647.625,258 728.585,146	48	647.628,574 728.594,668	10.083
50	647.638,831 728.624,045	51	647.643,291 728.636,766	13.481
53	647.649,356 728.655,986	54	647.648,639 728.659,914	3.993
56	647.668,931 728.723,101	57	647.676,719 728.745,957	24.146
59	647.684,857 728.769,677	60	647.688,436 728.779,657	10.602
62	647.699,755 728.801,461	63	647.716,251 728.822,364	26.628
65	647.715,794 728.843,954	66	647.707,059 728.833,533	13.598
68	647.680,934 728.798,86	69	647.665,921 728.760,505	41.189
71	647.647,023 728.697,852	72	647.638,005 728.666,558	32.567
74	647.633,788 728.653,344	75	647.621,92 728.617,259	37.987

Punct început	X / Y	Punct sfârşit	X / Y	Lungime segment
21	647.598,926 728.331,585	22	647.614,259 728.330,871	15.35
24	647.612,255 728.348,863	25	647.610,588 728.356,423	7.742
27	647.609,756 728.361,497	28	647.605,969 728.395,72	34.432
30	647.602,262 728.431,551	31	647.601,367 728.444,302	12.782
33	647.599,649 728.465,824	34	647.598,934 728.476,488	10.688
36	647.599,345 728.487,317	37	647.600,23 728.492,263	5.024
39	647.602,785 728.504,226	40	647.606,99 728.522,217	18.476
42	647.608,672 728.530,239	43	647.607,571 728.530,777	1.225
45	647.613,802 728.554,615	46	647.619,144 728.569,026	15.369
48	647.628,574 728.594,668	49	647.630,398 728.599,989	5.625
51	647.643,291 728.636,766	52	647.649,43 728.654,277	18.556
54	647.648,639 728.659,914	55	647.667,742 728.719,219	62.306
57	647.676,719 728.745,957	58	647.679,573 728.754,277	8.796
60	647.688,436 728.779,657	61	647.692,521 728.787,527	8.867
63	647.716,251 728.822,364	64	647.725,77 728.832,424	13.85
66	647.707,059 728.833,533	67	647.695,004 728.817,408	20.133
69	647.665,921 728.760,505	70	647.655,328 728.726,566	35.553
72	647.638,005 728.666,558	73	647.635,716 728.659,453	7.465
75	647.621,92 728.617,259	76	647.616,358 728.601,318	16.883

** Lungimile segmentelor sunt determinate în planul de proiecţie Stereo 70 şi sunt rotunjite la 1 milimetru.
*** Distanţa dintre puncte este formată din segmente cumulate ce sunt mai mici decât valoarea 1 milimetru.

Neautentificat pe site-ul OCPI

DATE DESPRE IMOBILUL NR. 457

Oficiul de Cadastru şi Publicitate Imobiliară BOTOSANI
Biroul de Cadastru şi Publicitate Imobiliară Botosani

A. Partea I. Descrierea imobilului

TEREN Intravilan

Adresa: Loc. Panaitoaia, Nr. -, Jud. Botosani

Nr. Crt	Nr cadastral Nr. topografic	Suprafaţa* (mp)	Observaţii / Referinţe
A1		146	Sector cadastral:25 Teren imprejmuit;

B. Partea II. Proprietari şi acte

Inscrieri privitoare la dreptul de proprietate şi alte drepturi reale		Referinţe
/		
Act Normativ nr. 971, din 20/09/2002 emis de Parlamentul României (Lege);		
B1	Intabulare, drept de PROPRIETATE, dobandit prin Lege, cota actuala 1/1, cota initiala 1/1	A1
	1) **COMUNA AVRAMENI**, CIF:3571591, domeniul public	

C. Partea III. SARCINI .

Inscrieri privind dezmembramintele dreptului de proprietate, drepturi reale de garanţie şi sarcini	Referinţe
NU SUNT	

Neutilizabil în circuitul civil

Anexa Nr. 1 La Partea I

Teren

Nr cadastral	Suprafaţa (mp)*	Observaţii / Referinţe
	146	

* Suprafaţa este determinată in planul de proiecţie Stereo 70.

DETALII LINIARE IMOBIL

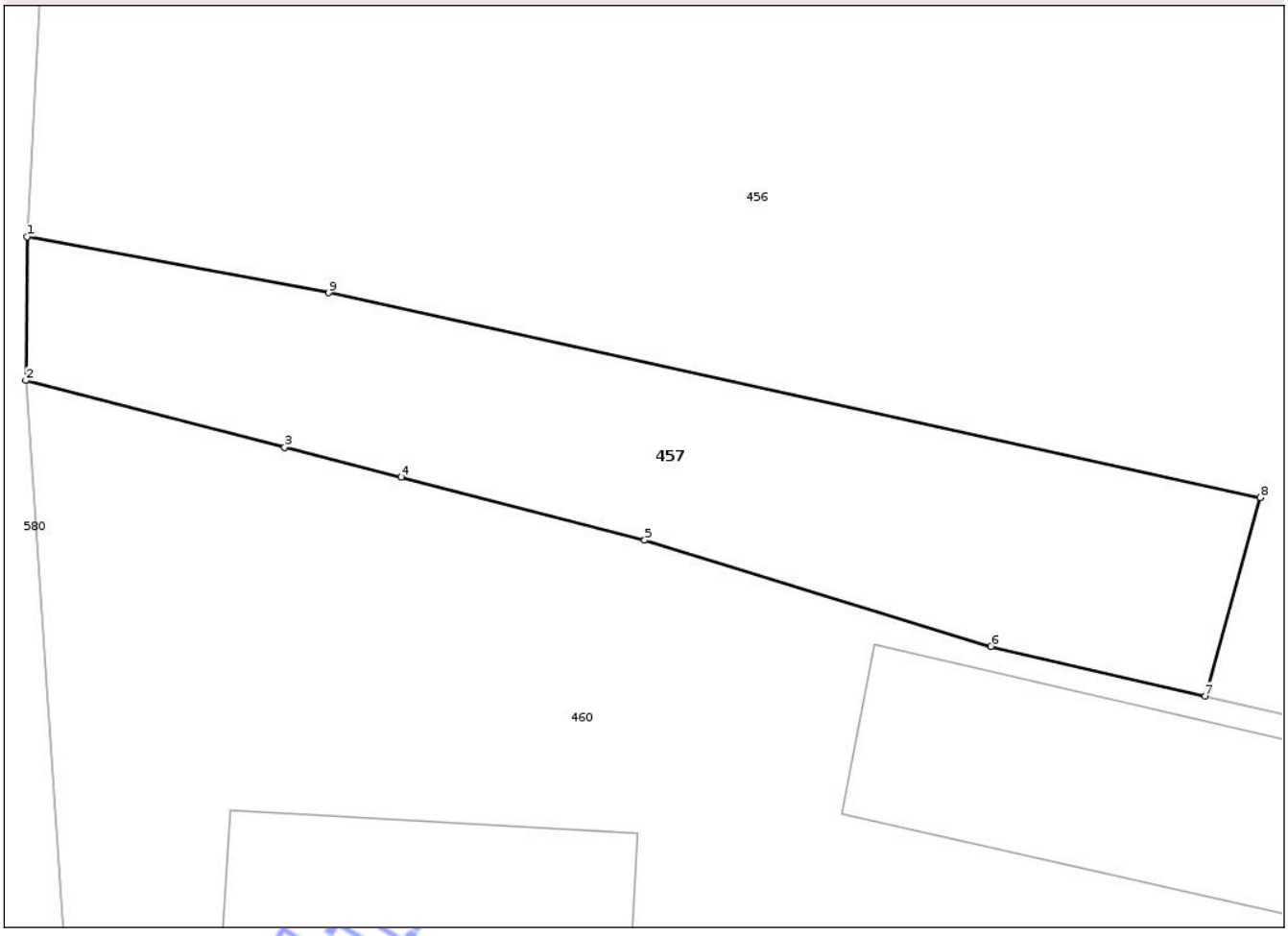

Date referitoare la teren

Crt	Categorie folosință	Intra vilan	Suprafaţa (mp)	Tarla	Parcelă	Nr. topo	Observaţii / Referinţe
1	drum	DA	146	-	153	-	

Lungime Segmente
1) Valorile lungimilor segmentelor sunt obţinute din proiecţie în plan.

Punct început	X / Y	Punct sfârşit	X / Y	Lungime segment (** (m)
1	647.598,959 728.480,196	2	647.598,934 728.476,488	3.708
2	647.598,934 728.476,488	3	647.605,62 728.474,767	6.903
3	647.605,62 728.474,767	4	647.608,632 728.473,991	3.11
4	647.608,632 728.473,991	5	647.614,928 728.472,368	6.502
5	647.614,928 728.472,368	6	647.623,875 728.469,625	9.359

Document care conține date cu caracter personal, protejat de prevederile Regulamentului (UE) nr. 679/2016 și Legii 190/2018

Punct început	X / Y	Punct sfârşit	X / Y	Lungime segment (** (m)
6	647.623,875 728.469,625	7	647.629,406 728.468,339	5.679
7	647.629,406 728.468,339	8	647.630,834 728.473,467	5.324
8	647.630,834 728.473,467	9	647.606,761 728.478,754	24.647
9	647.606,761 728.478,754	1	647.598,959 728.480,196	7.934

** Lungimile segmentelor sunt determinate în planul de proiecţie Stereo 70 şi sunt rotunjite la 1 milimetru.
*** Distanţa dintre puncte este formată din segmente cumulate ce sunt mai mici decât valoarea 1 milimetru.

Neutilizabil în circuitul civil

DATE DESPRE IMOBILUL NR. 458

Oficiul de Cadastru şi Publicitate Imobiliară BOTOSANI
Biroul de Cadastru şi Publicitate Imobiliară Botosani

A. Partea I. Descrierea imobilului

TEREN Intravilan

Adresa: Loc. Panaitoaia, Nr. -, Jud. Botosani

Nr. Crt	Nr cadastral Nr. topografic	Suprafaţa* (mp)	Observaţii / Referinţe
A1		1.934	Sector cadastral:25 Teren neimprejmuit;

B. Partea II. Proprietari şi acte

Inscrieri privitoare la dreptul de proprietate şi alte drepturi reale		Referinţe
/		
Act Administrativ nr. 44508, din 03/09/1994 emis de CJSDPT BOTOSANI (Titlu proprietate);		
B1	Intabulare, drept de PROPRIETATE, dobandit prin Reconstituire, cota actuala 1/1, cota initiala 1/1	A1
	1) **CAFELUŢĂ GH. IOAN**, Lipsa C.N.P.	

C. Partea III. SARCINI .

Inscrieri privind dezmembramintele dreptului de proprietate, drepturi reale de garanţie şi sarcini	Referinţe
NU SUNT	

Neutilizabil în circuitul civil

Anexa Nr. 1 La Partea I

Teren

Nr cadastral	Suprafaţa (mp)*	Observaţii / Referinţe
	1.934	

* Suprafaţa este determinată in planul de proiecţie Stereo 70.

DETALII LINIARE IMOBIL

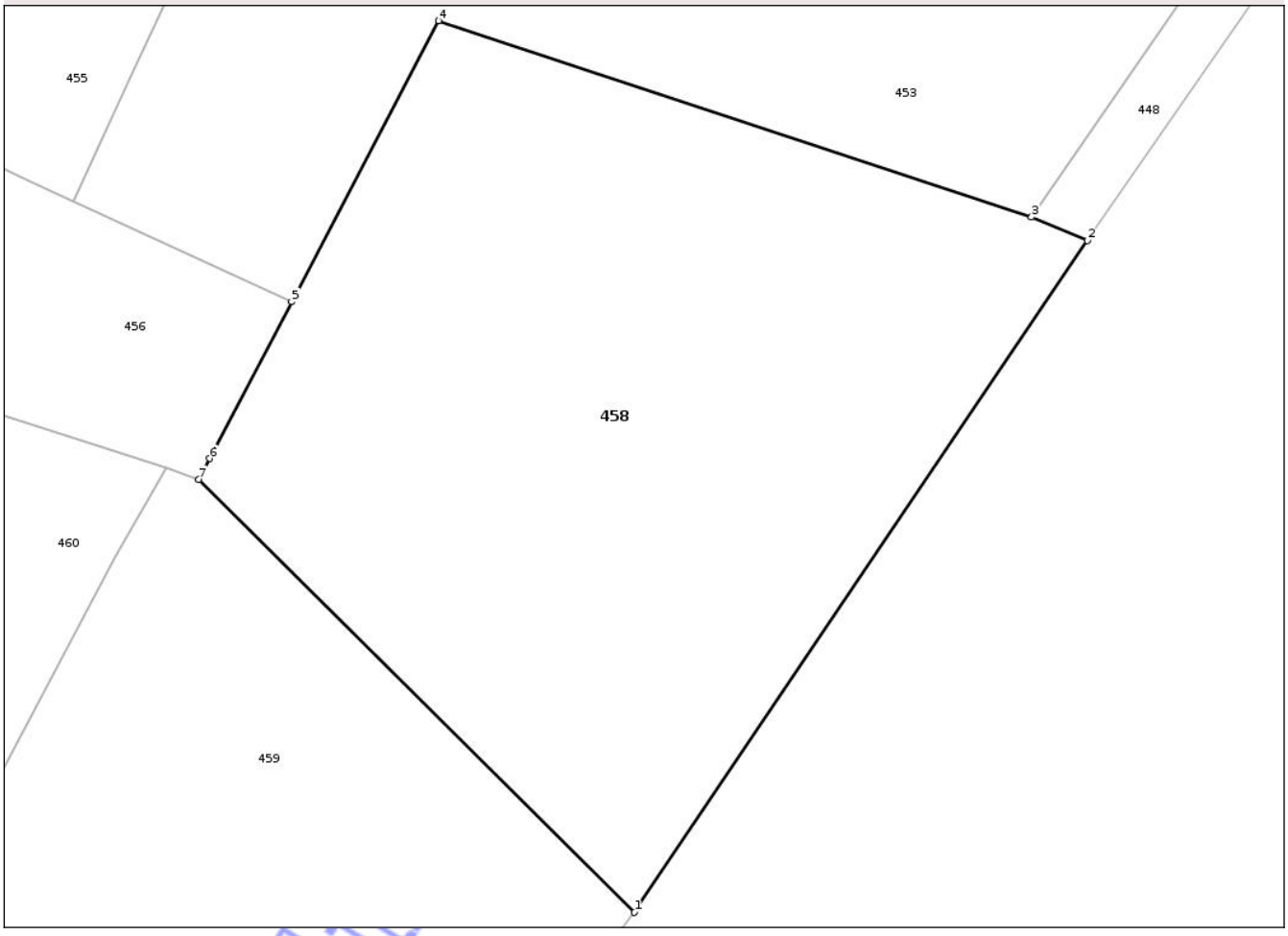

Date referitoare la teren

Crt	Categorie folosință	Intra vilan	Suprafaţa (mp)	Tarla	Parcelă	Nr. topo	Observaţii / Referinţe
1	curti constructii	DA	25	7	162	-	
2	pasune	DA	1.909	7	161	-	

Lungime Segmente
1) Valorile lungimilor segmentelor sunt obţinute din proiecţie în plan.

Punct început	X / Y	Punct sfârşit	X / Y	Lungime segment (** (m)
1	647.704,428 728.425,327	2	647.735,131 728.470,836	54.898
2	647.735,131 728.470,836	3	647.731,352 728.472,42	4.097
3	647.731,352 728.472,42	4	647.691,134 728.485,729	42.363
4	647.691,134 728.485,729	5	647.681,165 728.466,694	21.487

Document care conține date cu caracter personal, protejat de prevederile Regulamentului (UE) nr. 679/2016 și Legii 190/2018

Punct început	X / Y	Punct sfârşit	X / Y	Lungime segment (** (m)
5	647.681,165 728.466,694	6	647.675,617 728.456,066	11.989
6	647.675,617 728.456,066	7	647.674,878 728.454,65	1.598
7	647.674,878 728.454,65	1	647.704,428 728.425,327	41.63

** Lungimile segmentelor sunt determinate în planul de proiecţie Stereo 70 şi sunt rotunjite la 1 milimetru.
*** Distanţa dintre puncte este formată din segmente cumulate ce sunt mai mici decât valoarea 1 milimetru.

Neutilizabil în circuitul civil

DATE DESPRE IMOBILUL NR. 459

Oficiul de Cadastru şi Publicitate Imobiliară BOTOSANI
Biroul de Cadastru şi Publicitate Imobiliară Botosani

A. Partea I. Descrierea imobilului

TEREN Intravilan

Adresa: Loc. Panaitoaia, Nr. -, Jud. Botosani

Nr. Crt	Nr cadastral Nr. topografic	Suprafaţa* (mp)	Observaţii / Referinţe
A1		1.680	Sector cadastral:25 Teren neimprejmuit;

B. Partea II. Proprietari şi acte

Inscrieri privitoare la dreptul de proprietate şi alte drepturi reale		Referinţe
/		
Act Administrativ nr. 57338, din 28/06/1995 emis de CJSDPT BOTOSANI (Titlu proprietate);		
B1	Intabulare, drept de PROPRIETATE, dobandit prin Reconstituire, cota actuala 1/1, cota initiala 1/1	A1
	1) **HODOROABĂ I. VERONCEA**, Lipsa C.N.P.	

C. Partea III. SARCINI .

Inscrieri privind dezmembramintele dreptului de proprietate, drepturi reale de garanţie şi sarcini	Referinţe
NU SUNT	

Neutilizabil în circuitul civil

Anexa Nr. 1 La Partea I

Teren

Nr cadastral	Suprafaţa (mp)*	Observaţii / Referinţe
	1.680	

* Suprafaţa este determinată in planul de proiecţie Stereo 70.

DETALII LINIARE IMOBIL

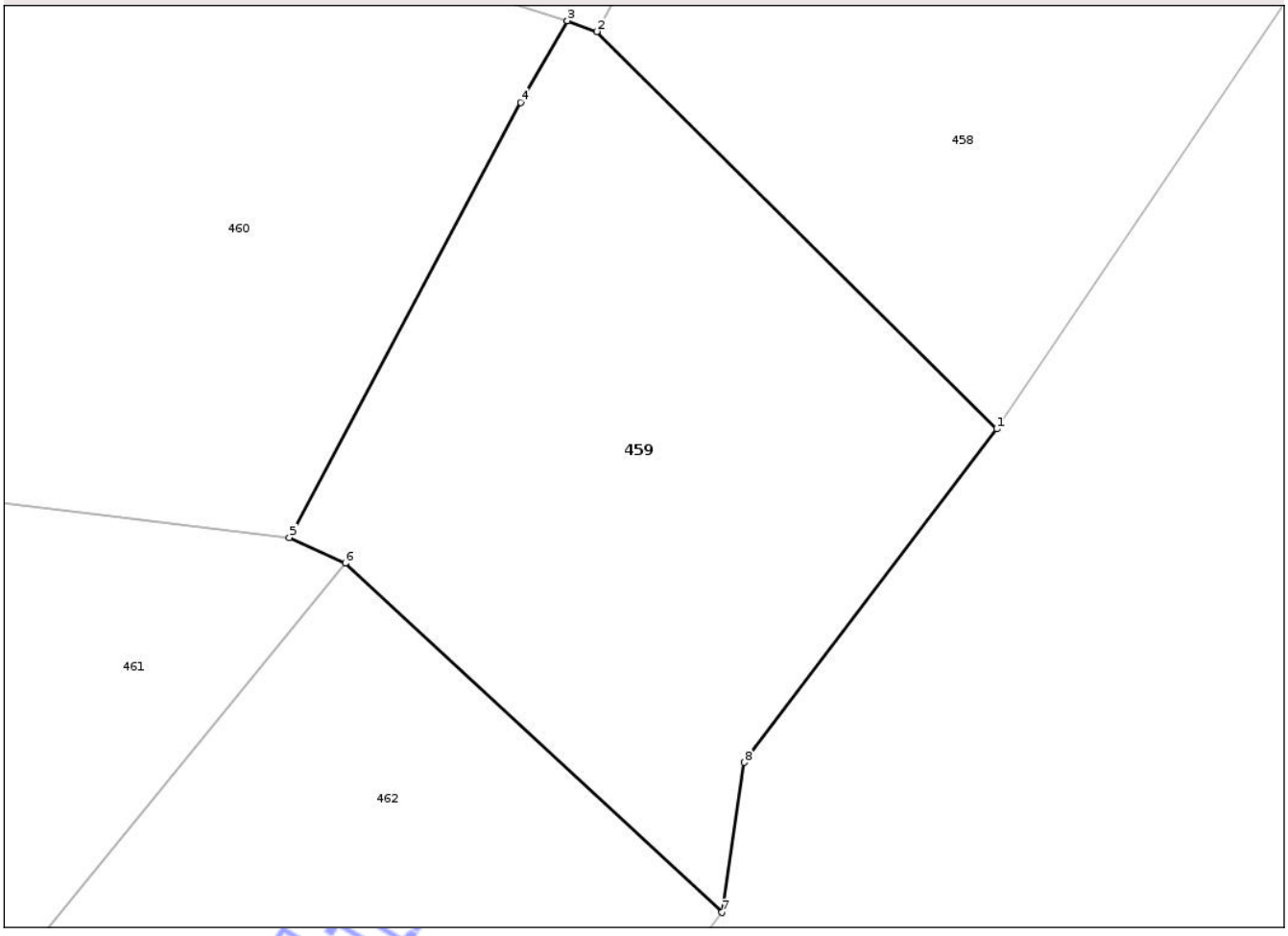

Date referitoare la teren

Crt	Categorie folosință	Intra vilan	Suprafaţa (mp)	Tarla	Parcelă	Nr. topo	Observaţii / Referinţe
1	pasune	DA	1.680	7	150	-	

Lungime Segmente
1) Valorile lungimilor segmentelor sunt obţinute din proiecţie în plan.

Punct început	X / Y	Punct sfârşit	X / Y	Lungime segment (** (m)
1	647.704,428 728.425,327	2	647.674,878 728.454,65	41.63
2	647.674,878 728.454,65	3	647.672,697 728.455,455	2.324
3	647.672,697 728.455,455	4	647.669,232 728.449,438	6.944
4	647.669,232 728.449,438	5	647.652,159 728.417,324	36.37
5	647.652,159 728.417,324	6	647.656,293 728.415,418	4.552

Document care conține date cu caracter personal, protejat de prevederile Regulamentului (UE) nr. 679/2016 și Legii 190/2018

Punct început	X / Y	Punct sfârşit	X / Y	Lungime segment (** (m)
6	647.656,293 728.415,418	7	647.684,113 728.389,654	37.918
7	647.684,113 728.389,654	8	647.685,776 728.400,718	11.188
8	647.685,776 728.400,718	1	647.704,428 728.425,327	30.879

** Lungimile segmentelor sunt determinate în planul de proiecţie Stereo 70 şi sunt rotunjite la 1 milimetru.
*** Distanţa dintre puncte este formată din segmente cumulate ce sunt mai mici decât valoarea 1 milimetru.

Neutilizabil în circuitul civil

DATE DESPRE IMOBILUL NR. 460

Oficiul de Cadastru şi Publicitate Imobiliară BOTOSANI
Biroul de Cadastru şi Publicitate Imobiliară Botosani

A. Partea I. Descrierea imobilului

TEREN Intravilan

Adresa: Loc. Panaitoaia, Nr. -, Jud. Botosani

Nr. Crt	Nr cadastral Nr. topografic	Suprafaţa* (mp)	Observaţii / Referinţe
A1		2.957	Sector cadastral:25 Teren imprejmuit;

Construcţii

Crt	Nr cadastral Nr. topografic	Adresa	Observaţii / Referinţe
A1.1		Loc. Panaitoaia, Nr. -, Jud. Botosani	Nr. niveluri:1; S. construita la sol:89 mp; S. construita desfasurata:89 mp;
A1.2		Loc. Panaitoaia, Nr. -, Jud. Botosani	Nr. niveluri:1; S. construita la sol:72 mp; S. construita desfasurata:72 mp;

B. Partea II. Proprietari şi acte

Inscrieri privitoare la dreptul de proprietate şi alte drepturi reale		Referinţe
/		
Act Administrativ nr. 81045, din 26/10/1999 emis de CJSDPT BOTOSANI (Titlu proprietate);		
B1	Intabulare, drept de PROPRIETATE, dobandit prin Reconstituire, cota actuala 1/1, cota initiala 1/1	A1
	1) **CIRNU Ş. MARIA**, Lipsa C.N.P.	
Act Administrativ nr. 7927, din 28/11/2025 emis de PRIMARIA COMUNEI AVRAMENI (Adeverinta proprietate);		
B2	Inscrierea provizorie, drept de PROPRIETATE, dobandit prin Construire, cota actuala 1/1, cota initiala 1/1	A1.1, A1.2
	1) **CIRNU Ş. MARIA**, Lipsa C.N.P.	

C. Partea III. SARCINI .

Inscrieri privind dezmembramintele dreptului de proprietate, drepturi reale de garanţie şi sarcini	Referinţe
NU SUNT	

Neutilizabil în circuitul civil

Anexa Nr. 1 La Partea I

Teren

Nr cadastral	Suprafaţa (mp)*	Observaţii / Referinţe
	2.957	

* Suprafaţa este determinată in planul de proiecţie Stereo 70.

DETALII LINIARE IMOBIL

Date referitoare la teren

Crt	Categorie folosință	Intra vilan	Suprafaţa (mp)	Tarla	Parcelă	Nr. topo	Observaţii / Referinţe
1	curti constructii	DA	299	23	152	-	
2	arabil	DA	2.658	23	151	-	

Date referitoare la construcţii

Crt	Număr	Destinaţie construcţie	Supraf. (mp)	Situaţie juridică	Observaţii / Referinţe
A1.1		constructii de locuinte	89	Cu acte	Nr. niveluri:1; S. construita la sol:89 mp; S. construita desfasurata:89 mp;
A1.2		constructii anexa	72	Cu acte	Nr. niveluri:1; S. construita la sol:72 mp; S. construita desfasurata:72 mp;

Lungime Segmente

1) Valorile lungimilor segmentelor sunt obţinute din proiecţie în plan.

Punct început	X / Y	Punct sfârşit	X / Y	Lungime segment (** (m)
1	647.652,159 728.417,324	2	647.669,232 728.449,438	36.37
2	647.669,232 728.449,438	3	647.672,697 728.455,455	6.944

Document care conține date cu caracter personal, protejat de prevederile Regulamentului (UE) nr. 679/2016 și Legii 190/2018

Punct început	X / Y	Punct sfârşit	X / Y	Lungime segment (** (m)
3	647.672,697 728.455,455	4	647.659,573 728.459,639	13.775
4	647.659,573 728.459,639	5	647.646,897 728.463,903	13.374
5	647.646,897 728.463,903	6	647.644,608 728.464,803	2.459
6	647.644,608 728.464,803	7	647.629,406 728.468,339	15.607
7	647.629,406 728.468,339	8	647.623,875 728.469,625	5.679
8	647.623,875 728.469,625	9	647.614,928 728.472,368	9.359
9	647.614,928 728.472,368	10	647.608,632 728.473,991	6.502
10	647.608,632 728.473,991	11	647.605,62 728.474,767	3.11
11	647.605,62 728.474,767	12	647.598,934 728.476,488	6.903
12	647.598,934 728.476,488	13	647.599,649 728.465,824	10.688
13	647.599,649 728.465,824	14	647.600,249 728.457,053	8.792
14	647.600,249 728.457,053	15	647.601,367 728.444,302	12.8
15	647.601,367 728.444,302	16	647.602,262 728.431,551	12.782
16	647.602,262 728.431,551	17	647.602,905 728.423,411	8.166
17	647.602,905 728.423,411	18	647.611,144 728.422,267	8.318
18	647.611,144 728.422,267	19	647.622,991 728.420,819	11.935
19	647.622,991 728.420,819	1	647.652,159 728.417,324	29.377

** Lungimile segmentelor sunt determinate în planul de proiecţie Stereo 70 şi sunt rotunjite la 1 milimetru.
*** Distanţa dintre puncte este formată din segmente cumulate ce sunt mai mici decât valoarea 1 milimetru.

Neutilizabil în circuitul civil

DATE DESPRE IMOBILUL NR. 461

Oficiul de Cadastru şi Publicitate Imobiliară BOTOSANI
Biroul de Cadastru şi Publicitate Imobiliară Botosani

A. Partea I. Descrierea imobilului

TEREN Intravilan

Adresa: Loc. Panaitoaia, Nr. -, Jud. Botosani

Nr. Crt	Nr cadastral Nr. topografic	Suprafaţa* (mp)	Observaţii / Referinţe
A1	50072	1.725	Sector cadastral:25 Teren neimprejmuit;

B. Partea II. Proprietari şi acte

Inscrieri privitoare la dreptul de proprietate şi alte drepturi reale		Referinţe
6265 / 30/01/2013		
Act Notarial nr. 463, din 29/01/2013 emis de BNPA RETA ANITEI ANA MARIA VATAVU;		
B3	Intabulare, drept de PROPRIETATE, dobandit prin Conventie, cota actuala 1/1, cota initiala 1/1	A1
	1) **BEJINARIU ILIE**, căsătorit cu 2) **BEJINARIU ROMIŢA**, - bun comun	

C. Partea III. SARCINI .

Inscrieri privind dezmembramintele dreptului de proprietate, drepturi reale de garanţie şi sarcini	Referinţe
NU SUNT	

Neutilizabil în circuitul civil

Anexa Nr. 1 La Partea I

Teren

Nr cadastral	Suprafaţa (mp)*	Observaţii / Referinţe
50072	1.725	

* Suprafaţa este determinată in planul de proiecţie Stereo 70.

DETALII LINIARE IMOBIL

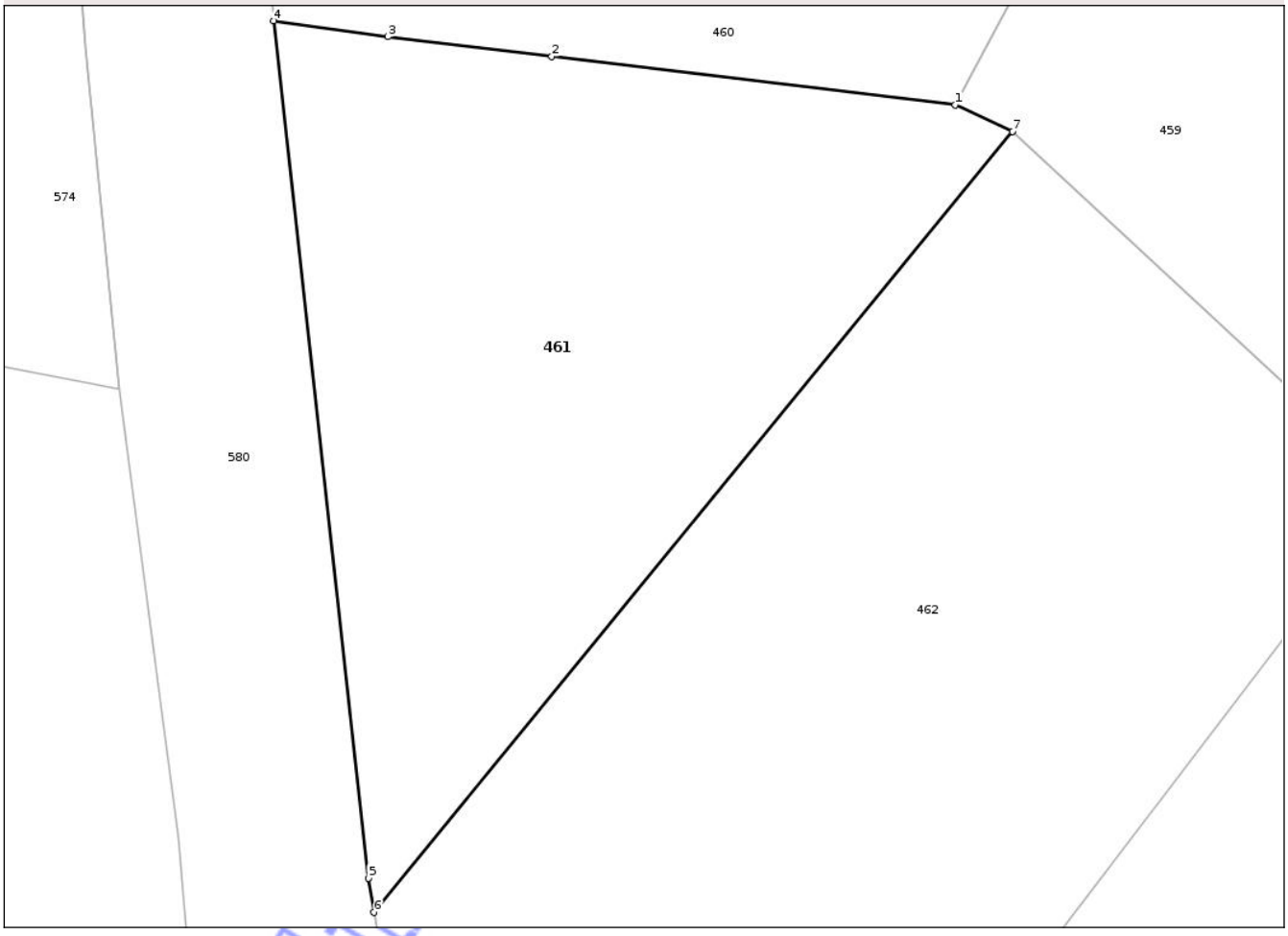

Date referitoare la teren

Crt	Categorie folosință	Intra vilan	Suprafaţa (mp)	Tarla	Parcelă	Nr. topo	Observaţii / Referinţe
1	pasune	DA	1.725	-	149/2	-	

Lungime Segmente
1) Valorile lungimilor segmentelor sunt obţinute din proiecţie în plan.

Punct început	X / Y	Punct sfârşit	X / Y	Lungime segment (** (m)
1	647.652,159 728.417,324	2	647.622,991 728.420,819	29.377
2	647.622,991 728.420,819	3	647.611,144 728.422,267	11.935
3	647.611,144 728.422,267	4	647.602,905 728.423,411	8.318
4	647.602,905 728.423,411	5	647.609,756 728.361,497	62.292
5	647.609,756 728.361,497	6	647.610,159 728.359,024	2.506

Document care conține date cu caracter personal, protejat de prevederile Regulamentului (UE) nr. 679/2016 și Legii 190/2018

Punct început	X / Y	Punct sfârşit	X / Y	Lungime segment (** (m)
6	647.610,159 728.359,024	7	647.656,293 728.415,418	72.86
7	647.656,293 728.415,418	1	647.652,159 728.417,324	4.552

** Lungimile segmentelor sunt determinate în planul de proiecţie Stereo 70 şi sunt rotunjite la 1 milimetru.
*** Distanţa dintre puncte este formată din segmente cumulate ce sunt mai mici decât valoarea 1 milimetru.

Neutilizabil în circuitul civil

DATE DESPRE IMOBILUL NR. 462

Oficiul de Cadastru şi Publicitate Imobiliară BOTOSANI
Biroul de Cadastru şi Publicitate Imobiliară Botosani

A. Partea I. Descrierea imobilului

TEREN Intravilan

Adresa: Loc. Panaitoaia, Nr. -, Jud. Botosani

Nr. Crt	Nr cadastral Nr. topografic	Suprafaţa* (mp)	Observaţii / Referinţe
A1	53020	3.100	Sector cadastral:25 Teren neimprejmuit;

B. Partea II. Proprietari şi acte

Inscrieri privitoare la dreptul de proprietate şi alte drepturi reale		Referinţe
19197 / 07/03/2024		
Act Notarial nr. 459, din 04/03/2024 emis de BIN Cosorianu Puscasu Lenuta;		
B3	Intabulare, drept de PROPRIETATE, dobandit prin Conventie, cota actuala 1/1, cota initiala 1/1	A1
	1) **ŢURCANU GEORGE-GABRIEL**, căsătorit cu 2) **ŢURCANU MIHAELA-ROXANA**, bun comun	

C. Partea III. SARCINI .

Inscrieri privind dezmembramintele dreptului de proprietate, drepturi reale de garanţie şi sarcini	Referinţe
NU SUNT	

Neutilizabil în circuitul civil

Anexa Nr. 1 La Partea I

Teren

Nr cadastral	Suprafaţa (mp)*	Observaţii / Referinţe
53020	3.100	

* Suprafaţa este determinată in planul de proiecţie Stereo 70.

DETALII LINIARE IMOBIL

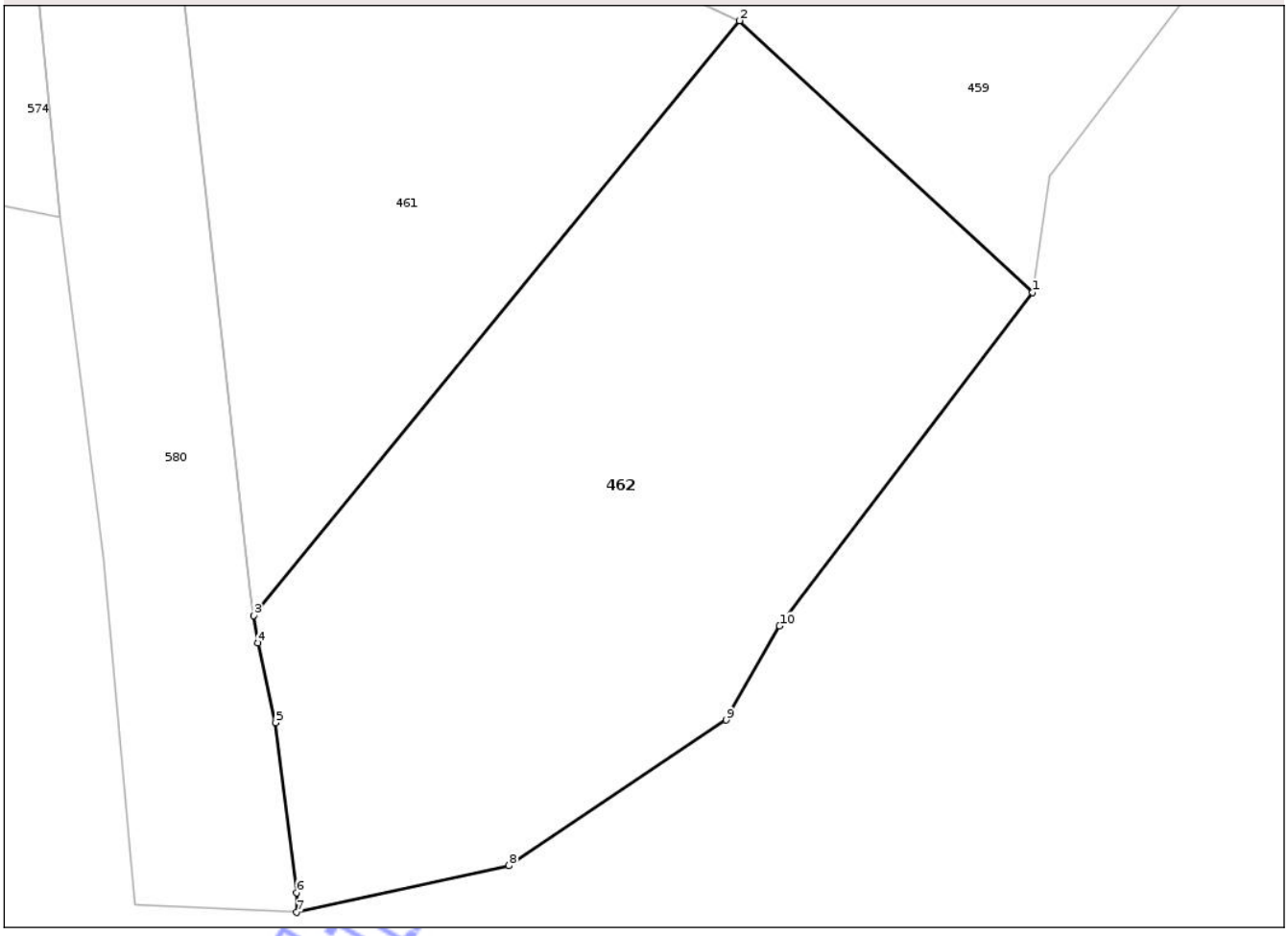

Date referitoare la teren

Crt	Categorie folosință	Intra vilan	Suprafaţa (mp)	Tarla	Parcelă	Nr. topo	Observaţii / Referinţe
1	pasune	DA	3.100	-	149/1	-	

Lungime Segmente
1) Valorile lungimilor segmentelor sunt obţinute din proiecţie în plan.

Punct început	X / Y	Punct sfârşit	X / Y	Lungime segment (** (m)
1	647.684,113 728.389,654	2	647.656,293 728.415,418	37.918
2	647.656,293 728.415,418	3	647.610,159 728.359,024	72.86
3	647.610,159 728.359,024	4	647.610,588 728.356,423	2.636
4	647.610,588 728.356,423	5	647.612,255 728.348,863	7.742
5	647.612,255 728.348,863	6	647.614,257 728.332,742	16.245

Document care conține date cu caracter personal, protejat de prevederile Regulamentului (UE) nr. 679/2016 și Legii 190/2018

Punct început	X / Y	Punct sfârşit	X / Y	Lungime segment (** (m)
6	647.614,257 728.332,742	7	647.614,259 728.330,871	1.871
7	647.614,259 728.330,871	8	647.634,4 728.335,286	20.619
8	647.634,4 728.335,286	9	647.655,03 728.349,107	24.832
9	647.655,03 728.349,107	10	647.660,086 728.358,029	10.254
10	647.660,086 728.358,029	1	647.684,113 728.389,654	39.718

** Lungimile segmentelor sunt determinate în planul de proiecţie Stereo 70 şi sunt rotunjite la 1 milimetru.
*** Distanţa dintre puncte este formată din segmente cumulate ce sunt mai mici decât valoarea 1 milimetru.

Neutilizabil în circuitul civil

DATE DESPRE IMOBILUL NR. 441

Oficiul de Cadastru şi Publicitate Imobiliară BOTOSANI
Biroul de Cadastru şi Publicitate Imobiliară Botosani

A. Partea I. Descrierea imobilului

TEREN Necunoscut Nr. topografic:,

Adresa: Loc. Panaitoaia, Nr. -, Jud. Botosani

Nr. Crt	Nr cadastral Nr. topografic	Suprafaţa* (mp)	Observaţii / Referinţe
A1	52495	1.400	Sector cadastral:25 Teren neimprejmuit;

B. Partea II. Proprietari şi acte

Inscrieri privitoare la dreptul de proprietate şi alte drepturi reale		Referinţe
13992 / 22/02/2019		
Act Notarial nr. 420, din 27/11/2018 emis de BIN Coșorianu - Pușcașu Lenuța Botoșani (Certificat de mostenitor);		
B3	Intabulare, drept de PROPRIETATE, dobandit prin Succesiune, cota actuala 1/4, cota initiala 1/4	A1
	1) **TĂTĂRĂŞANU STELICĂ**, bun propriu	
B4	Intabulare, drept de PROPRIETATE, dobandit prin Succesiune, cota actuala 1/4, cota initiala 1/4	A1
	1) **HORODINCĂ RODICA**, bun propriu	
B5	Intabulare, drept de PROPRIETATE, dobandit prin Succesiune, cota actuala 1/4, cota initiala 1/4	A1
	1) **TĂTĂRĂŞANU SORIN**, bun propriu	
44874 / 31/05/2022		
Act Notarial nr. 133, din 25/05/2022 emis de NP Coșorianu- Pușcașu Lenuța (Certificat de mostenitor);		
B6	Intabulare, drept de PROPRIETATE, dobandit prin Succesiune, cota actuala 1/12, cota initiala 1/12	A1
	1) **TĂTĂRĂŞANU STELICĂ**, bun propriu	
B7	Intabulare, drept de PROPRIETATE, dobandit prin Succesiune, cota actuala 1/12, cota initiala 1/12	A1
	1) **TĂTĂRĂŞANU SORIN**, bun propriu	
B8	Intabulare, drept de PROPRIETATE, dobandit prin Succesiune, cota actuala 1/12, cota initiala 1/12	A1
	1) **HORODINCĂ RODICA**, bun propriu	

C. Partea III. SARCINI .

Inscrieri privind dezmembramintele dreptului de proprietate, drepturi reale de garanţie şi sarcini	Referinţe
NU SUNT	

Neautentic în circuitul civil

Anexa Nr. 1 La Partea I

Teren

Nr cadastral	Suprafaţa (mp)*	Observaţii / Referinţe
52495	1.400	

* Suprafaţa este determinată in planul de proiecţie Stereo 70.

DETALII LINIARE IMOBIL

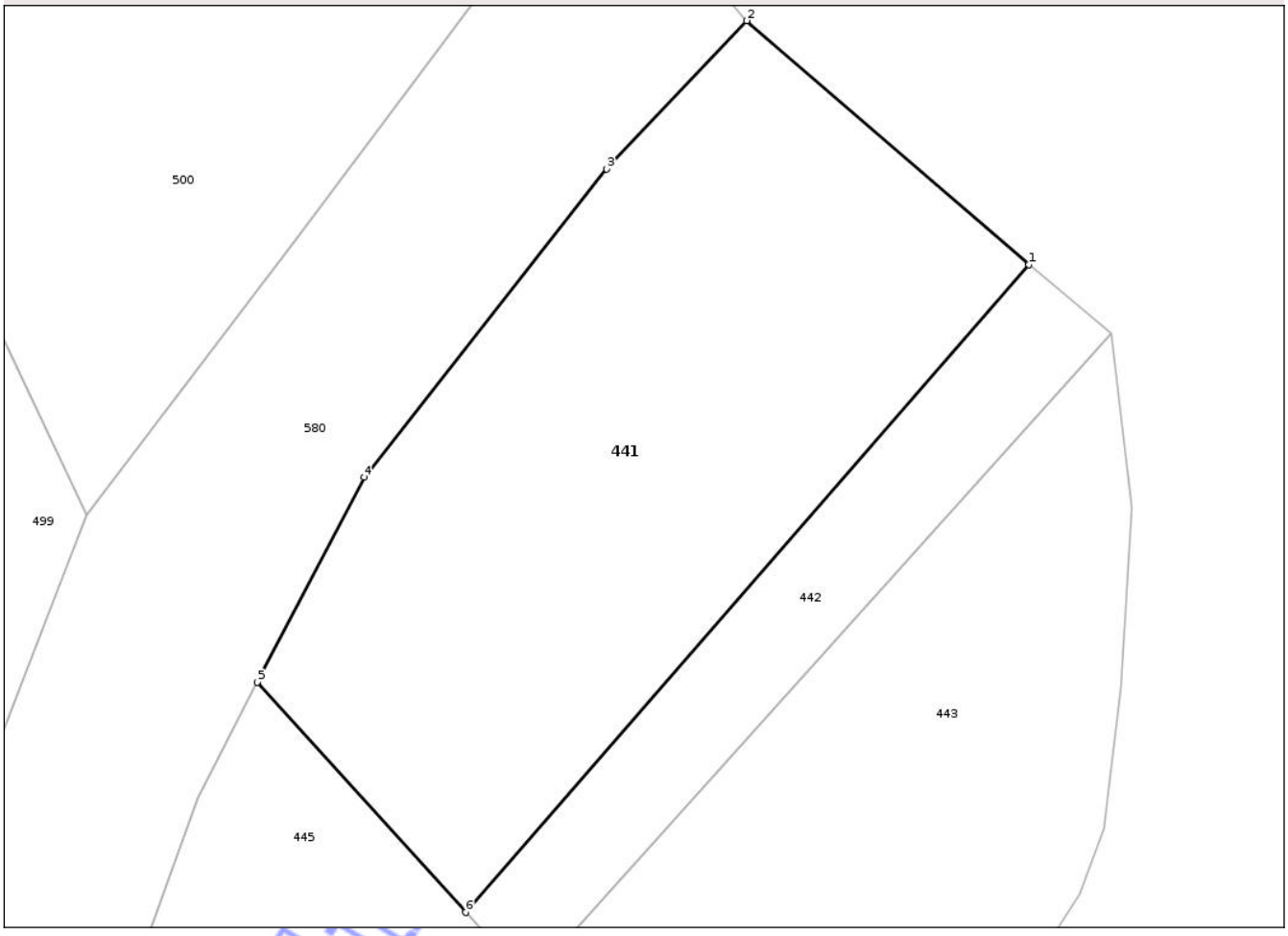

Date referitoare la teren

Crt	Categorie folosință	Intra vilan	Suprafaţa (mp)	Tarla	Parcelă	Nr. topo	Observaţii / Referinţe
1	pasune	DA	300	13	229/2	-	
2	pasune	NU	1.100	13	299/2	-	

Lungime Segmente
1) Valorile lungimilor segmentelor sunt obţinute din proiecţie în plan.

Punct început	X / Y	Punct sfârşit	X / Y	Lungime segment (** (m)
1	647.744,911 728.815,867	2	647.725,77 728.832,424	25.309
2	647.725,77 728.832,424	3	647.716,251 728.822,364	13.85
3	647.716,251 728.822,364	4	647.699,755 728.801,461	26.628
4	647.699,755 728.801,461	5	647.692,521 728.787,527	15.7

Document care conține date cu caracter personal, protejat de prevederile Regulamentului (UE) nr. 679/2016 și Legii 190/2018

Punct început	X / Y	Punct sfârşit	X / Y	Lungime segment (** (m)
5	647.692,521 728.787,527	6	647.706,654 728.771,912	21.061
6	647.706,654 728.771,912	1	647.744,911 728.815,867	58.272

** Lungimile segmentelor sunt determinate în planul de proiecţie Stereo 70 şi sunt rotunjite la 1 milimetru.
*** Distanţa dintre puncte este formată din segmente cumulate ce sunt mai mici decât valoarea 1 milimetru.

Neutilizabil în circuitul civil

DATE DESPRE IMOBILUL NR. 442

Oficiul de Cadastru şi Publicitate Imobiliară BOTOSANI
Biroul de Cadastru şi Publicitate Imobiliară Botosani

A. Partea I. Descrierea imobilului

TEREN Necunoscut Nr. topografic:,

Adresa: Loc. Panaitoaia, Nr. -, Jud. Botosani

Nr. Crt	Nr cadastral Nr. topografic	Suprafaţa* (mp)	Observaţii / Referinţe
A1	52487	400	Sector cadastral:25 Teren neimprejmuit;

B. Partea II. Proprietari şi acte

Inscrieri privitoare la dreptul de proprietate şi alte drepturi reale		Referinţe
13989 / 22/02/2019		
Act Notarial nr. 420, din 27/11/2018 emis de BIN "Coşorianu-Puşcaşu Lenuţa" Săveni (Certificat de mostenitor);		
B6	Intabulare, drept de PROPRIETATE, dobandit prin Succesiune, cota actuala 1/8, cota initiala 1/8	A1
	1) **TĂTĂRĂŞANU STELICĂ**, bun propriu	
B7	Intabulare, drept de PROPRIETATE, dobandit prin Succesiune, cota actuala 1/8, cota initiala 1/8	A1
	1) **HORODINCĂ RODICA**, bun propriu	
B8	Intabulare, drept de PROPRIETATE, dobandit prin Succesiune, cota actuala 1/8, cota initiala 1/8	A1
	1) **TĂTĂRĂŞANU SORIN**, bun propriu	
44955 / 31/05/2022		
Act Notarial nr. 133, din 25/05/2022 emis de BIN Cosorianu Puscasu Lenuta (Certificat de mostenitor);		
B9	Intabulare, drept de PROPRIETATE, dobandit prin Succesiune, cota actuala 5/24, cota initiala 5/24	A1
	1) **TĂTĂRĂŞANU STELICĂ**, bun propriu	
B10	Intabulare, drept de PROPRIETATE, dobandit prin Succesiune, cota actuala 5/24, cota initiala 5/24	A1
	1) **TĂTĂRĂŞANU SORIN**, bun propriu	
B11	Intabulare, drept de PROPRIETATE, dobandit prin Succesiune, cota actuala 5/24, cota initiala 5/24	A1
	1) **HORODINCĂ RODICA**, bun propriu	

C. Partea III. SARCINI .

Inscrieri privind dezmembramintele dreptului de proprietate, drepturi reale de garanţie şi sarcini	Referinţe
NU SUNT	

Neautentic în circuitul civil

Anexa Nr. 1 La Partea I

Teren

Nr cadastral	Suprafaţa (mp)*	Observaţii / Referinţe
52487	400	

* Suprafaţa este determinată in planul de proiecţie Stereo 70.

DETALII LINIARE IMOBIL

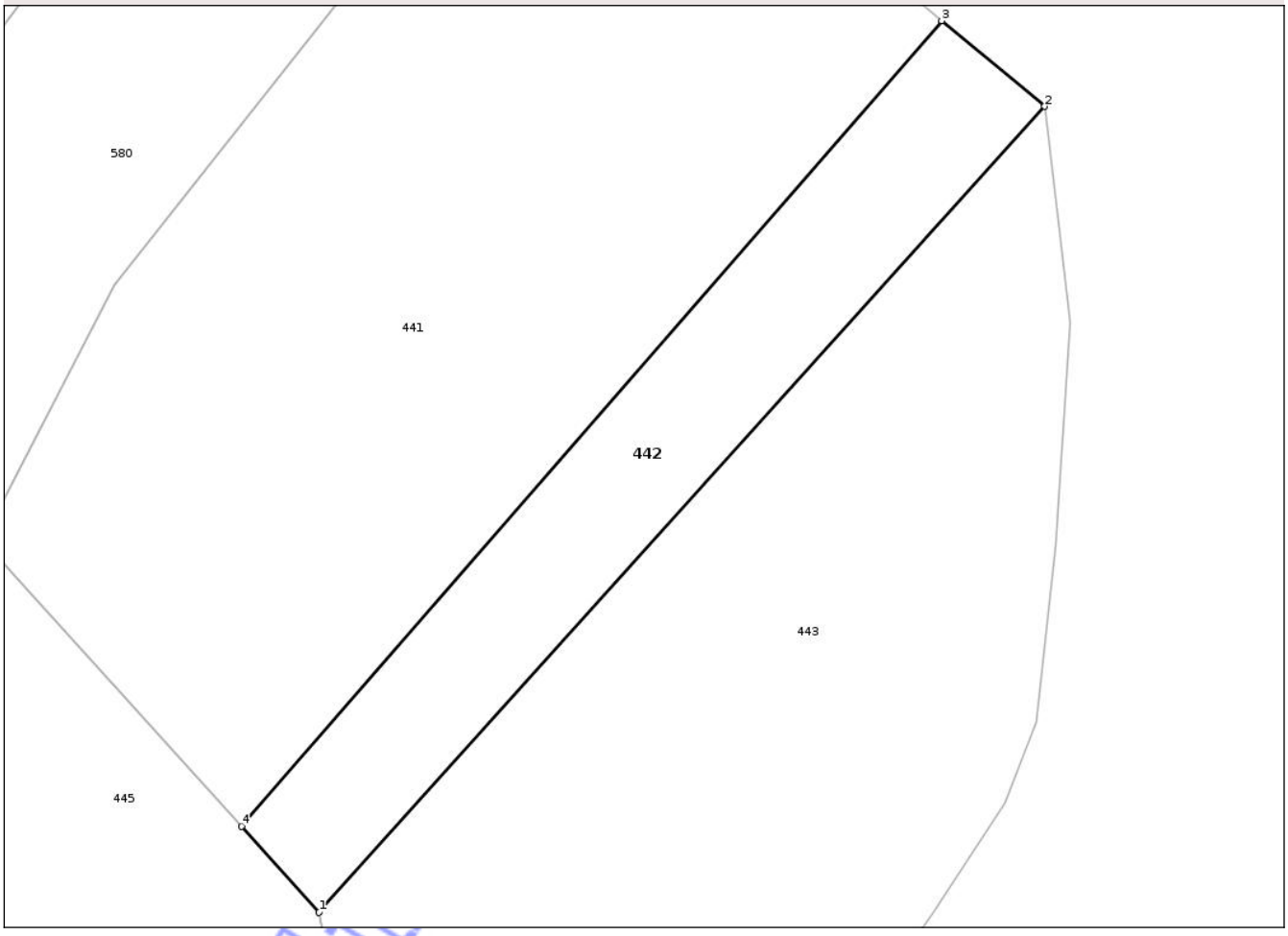

Date referitoare la teren

Crt	Categorie folosință	Intra vilan	Suprafaţa (mp)	Tarla	Parcelă	Nr. topo	Observaţii / Referinţe
1	pasune	DA	100	13	299/12	-	
2	pasune	NU	300	13	299/12	-	

Lungime Segmente
1) Valorile lungimilor segmentelor sunt obţinute din proiecţie în plan.

Punct început	X / Y	Punct sfârşit	X / Y	Lungime segment (** (m)
1	647.710,899 728.767,218	2	647.750,553 728.811,196	59.216
2	647.750,553 728.811,196	3	647.744,911 728.815,867	7.324
3	647.744,911 728.815,867	4	647.706,654 728.771,912	58.272
4	647.706,654 728.771,912	1	647.710,899 728.767,218	6.328

Document care conține date cu caracter personal, protejat de prevederile Regulamentului (UE) nr. 679/2016 și Legii 190/2018

** Lungimile segmentelor sunt determinate în planul de proiecţie Stereo 70 şi sunt rotunjite la 1 milimetru.
*** Distanţa dintre puncte este formată din segmente cumulate ce sunt mai mici decât valoarea 1 milimetru.

Neutilizabil în circuitul civil

DATE DESPRE IMOBILUL NR. 443

Oficiul de Cadastru şi Publicitate Imobiliară BOTOSANI
Biroul de Cadastru şi Publicitate Imobiliară Botosani

A. Partea I. Descrierea imobilului

TEREN Necunoscut

Adresa: Loc. Panaitoaia, Nr. -, Jud. Botosani

Nr. Crt	Nr cadastral Nr. topografic	Suprafaţa* (mp)	Observaţii / Referinţe
A1		2.500	Sector cadastral:25 Teren neimprejmuit;

B. Partea II. Proprietari şi acte

Inscrieri privitoare la dreptul de proprietate şi alte drepturi reale		Referinţe
/		
Act Normativ nr. 7, din 13/03/1996 emis de Parlamentul Romaniei (Lege);		
B1	Inscrierea posesiei, drept de PROPRIETATE, dobandit prin Lege, cota actuala 1/1, cota initiala 1/1	A1
	1) **NEIDENTIFICAT NEIDENTIFICAT**, CIF:9999999999999, Proprietar neidentificat. Lipsa C.U.I.	
Act Normativ nr. 7, din 13/03/1996 emis de Parlamentul României (Lege);		
B2	Se notează mențiunea proprietar neidentificat, rezerva comisiei locale de fond funciar.	A1

C. Partea III. SARCINI .

Inscrieri privind dezmembramintele dreptului de proprietate, drepturi reale de garanţie şi sarcini	Referinţe
NU SUNT	

Neutilizabil în circuitul civil

Anexa Nr. 1 La Partea I

Teren

Nr cadastral	Suprafaţa (mp)*	Observaţii / Referinţe
	2.500	

* Suprafaţa este determinată in planul de proiecţie Stereo 70.

DETALII LINIARE IMOBIL

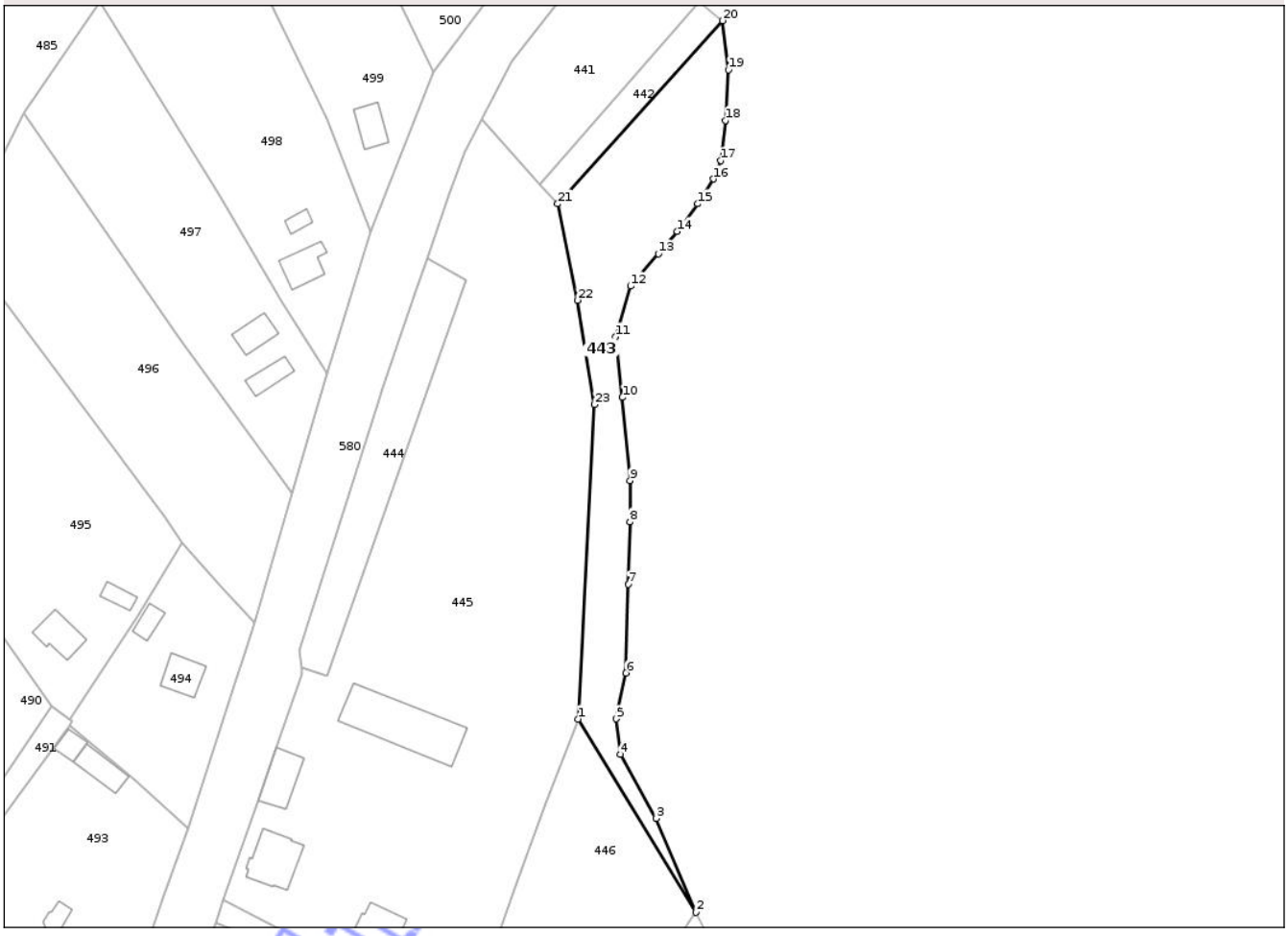

Date referitoare la teren

Crt	Categorie folosință	Intra vilan	Suprafaţa (mp)	Tarla	Parcelă	Nr. topo	Observaţii / Referinţe
1	arabil	DA	1.000	-	186	-	
2	arabil	DA	900	-	299	-	
3	arabil	NU	600	-	299	-	

Lungime Segmente

1) Valorile lungimilor segmentelor sunt obţinute din proiecţie în plan.

Punct început	X / Y	Punct sfârşit	X / Y	Lungime segment (** (m)
1	647.715,792 728.643,543	2	647.744,123 728.597,106	54.396
3	647.734,565 728.619,673	4	647.725,971 728.635,012	17.583
5	647.725,014 728.643,586	6	647.727,332 728.654,57	11.226
7	647.727,906 728.675,865	8	647.728,229 728.690,861	15.0

Punct început	X / Y	Punct sfârşit	X / Y	Lungime segment (** (m)
2	647.744,123 728.597,106	3	647.734,565 728.619,673	24.507
4	647.725,971 728.635,012	5	647.725,014 728.643,586	8.627
6	647.727,332 728.654,57	7	647.727,906 728.675,865	21.302
8	647.728,229 728.690,861	9	647.728,302 728.700,748	9.887

Document care conține date cu caracter personal, protejat de prevederile Regulamentului (UE) nr. 679/2016 și Legii 190/2018

Punct început	X / Y	Punct sfârşit	X / Y	Lungime segment (** (m)
9	647.728,302 728.700,748	10	647.726,413 728.720,751	20.093
11	647.724,797 728.735,295	12	647.728,379 728.747,457	12.679
13	647.735,065 728.755,207	14	647.739,662 728.760,571	7.064
15	647.744,512 728.767,251	16	647.748,402 728.773,179	7.091
17	647.750,069 728.777,625	18	647.751,179 728.787,257	9.695
19	647.751,918 728.799,39	20	647.750,553 728.811,196	11.885
21	647.710,899 728.767,218	22	647.715,628 728.744,087	23.61
23	647.719,654 728.719,04	1	647.715,792 728.643,543	75.596

Punct început	X / Y	Punct sfârşit	X / Y	Lungime segment (** (m)
10	647.726,413 728.720,751	11	647.724,797 728.735,295	14.633
12	647.728,379 728.747,457	13	647.735,065 728.755,207	10.236
14	647.739,662 728.760,571	15	647.744,512 728.767,251	8.254
16	647.748,402 728.773,179	17	647.750,069 728.777,625	4.748
18	647.751,179 728.787,257	19	647.751,918 728.799,39	12.156
20	647.750,553 728.811,196	21	647.710,899 728.767,218	59.216
22	647.715,628 728.744,087	23	647.719,654 728.719,04	25.368

**** Lungimile segmentelor sunt determinate în planul de proiecţie Stereo 70 şi sunt rotunjite la 1 milimetru.**
***** Distanţa dintre puncte este formată din segmente cumulate ce sunt mai mici decât valoarea 1 milimetru.**

Neutilizabil în circuitul civil

DATE DESPRE IMOBILUL NR. 444

Oficiul de Cadastru şi Publicitate Imobiliară BOTOSANI
Biroul de Cadastru şi Publicitate Imobiliară Botosani

A. Partea I. Descrierea imobilului

TEREN Intravilan

Adresa: Loc. Panaitoaia, Nr. -, Jud. Botosani

Nr. Crt	Nr cadastral Nr. topografic	Suprafaţa* (mp)	Observaţii / Referinţe
A1		973	Sector cadastral:25 Teren neimprejmuit; Conform TP 57357 imobilul se află situat in p. c. A183,A184,V186/2

B. Partea II. Proprietari şi acte

Inscrieri privitoare la dreptul de proprietate şi alte drepturi reale		Referinţe
/		
Act Administrativ nr. 57357, din 25/07/1995 emis de CJSDPT BOTOSANI (Titlu proprietate);		
B1	Intabulare, drept de PROPRIETATE, dobandit prin Reconstituire, cota actuala 1/1, cota initiala 1/1	A1
	1) **CRISMARU C. ELENA**, Lipsa C.N.P.	

C. Partea III. SARCINI .

Inscrieri privind dezmembramintele dreptului de proprietate, drepturi reale de garanţie şi sarcini	Referinţe
NU SUNT	

Neutilizabil în circuitul civil

Anexa Nr. 1 La Partea I

Teren

Nr cadastral	Suprafaţa (mp)*	Observaţii / Referinţe
	973	Conform TP 57357 imobilul se află situat in p. c. A183,A184,V186/2

* Suprafaţa este determinată in planul de proiecţie Stereo 70.

DETALII LINIARE IMOBIL

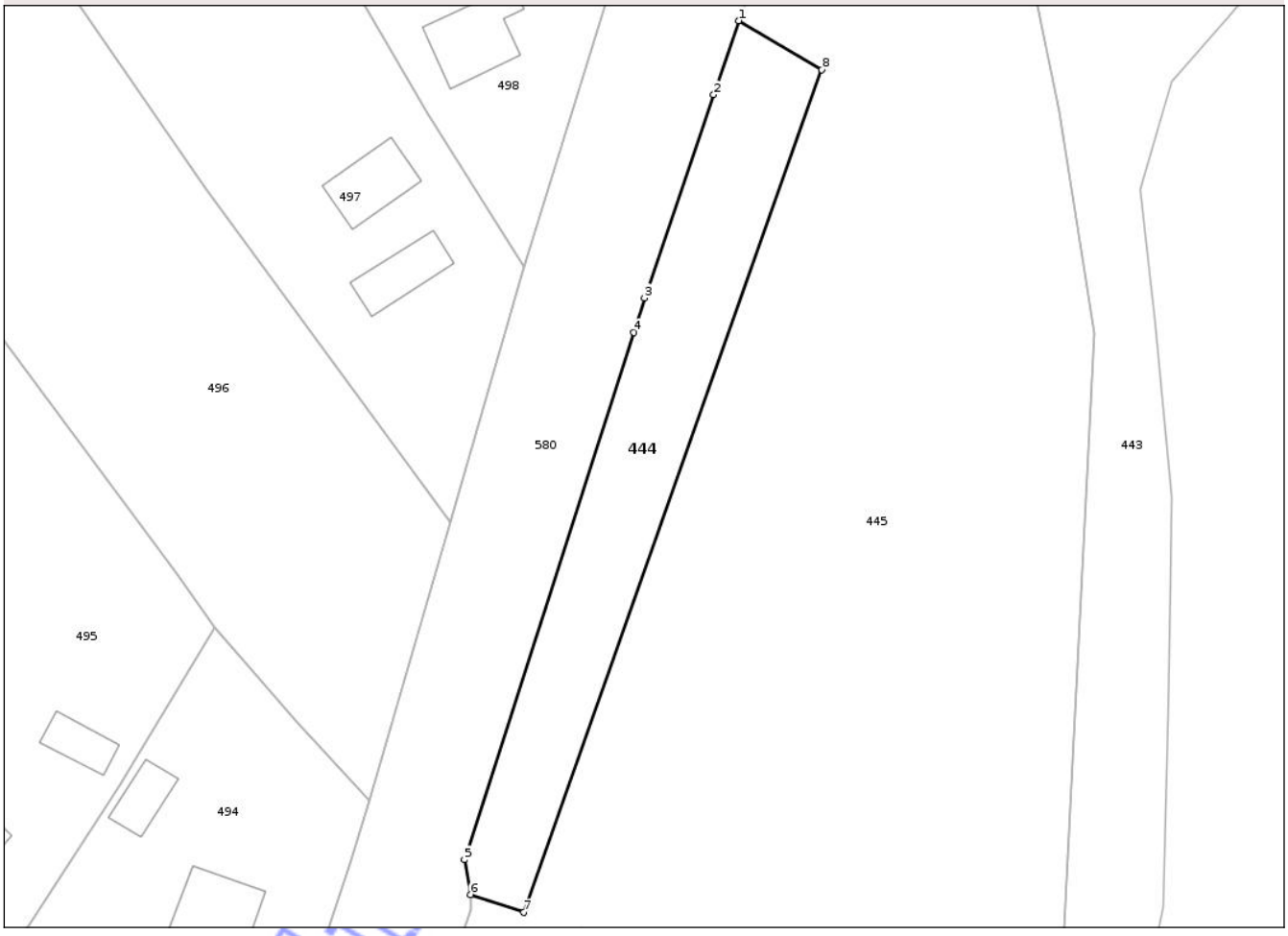

Date referitoare la teren

Crt	Categorie folosință	Intra vilan	Suprafaţa (mp)	Tarla	Parcelă	Nr. topo	Observaţii / Referinţe
1	arabil	DA	400	8	185	-	
2	arabil	DA	195	8	184	-	
3	arabil	DA	378	8	183	-	

Lungime Segmente
1) Valorile lungimilor segmentelor sunt obţinute din proiecţie în plan.

Punct început	X / Y	Punct sfârşit	X / Y	Lungime segment (** (m)
1	647.679,573 728.754,277	2	647.676,719 728.745,957	8.796
2	647.676,719 728.745,957	3	647.668,931 728.723,101	24.146
3	647.668,931 728.723,101	4	647.667,742 728.719,219	4.06
4	647.667,742 728.719,219	5	647.648,639 728.659,914	62.306

Document care conține date cu caracter personal, protejat de prevederile Regulamentului (UE) nr. 679/2016 și Legii 190/2018

Punct început	X / Y	Punct sfârşit	X / Y	Lungime segment (** (m)
5	647.648,639 728.659,914	6	647.649,356 728.655,986	3.993
6	647.649,356 728.655,986	7	647.655,35 728.653,98	6.321
7	647.655,35 728.653,98	8	647.688,921 728.748,772	100.561
8	647.688,921 728.748,772	1	647.679,573 728.754,277	10.848

** Lungimile segmentelor sunt determinate în planul de proiecţie Stereo 70 şi sunt rotunjite la 1 milimetru.
*** Distanţa dintre puncte este formată din segmente cumulate ce sunt mai mici decât valoarea 1 milimetru.

Neutilizabil în circuitul civil

DATE DESPRE IMOBILUL NR. 445

Oficiul de Cadastru şi Publicitate Imobiliară BOTOSANI
Biroul de Cadastru şi Publicitate Imobiliară Botosani

A. Partea I. Descrierea imobilului

TEREN Intravilan

Adresa: Loc. Panaitoaia, Nr. -, Jud. Botosani

Nr. Crt	Nr cadastral Nr. topografic	Suprafaţa* (mp)	Observaţii / Referinţe
A1	52535	9.966	Sector cadastral:25 Teren imprejmuit;

Construcţii

Crt	Nr cadastral Nr. topografic	Adresa	Observaţii / Referinţe
A1.1	52535-C1	Loc. Panaitoaia, Jud. Botosani	Nr. niveluri:1; S. construita la sol:91 mp; S. construita desfasurata:91 mp; Casă construită din chirpici, acoperită cu tablă. Anul construirii 1958.
A1.2	52535-C2	Loc. Panaitoaia, Jud. Botosani	Nr. niveluri:1; S. construita la sol:129 mp; S. construita desfasurata:129 mp; Casă construită din chirpici, acoperită cu tablă. Anul construirii 1958.
A1.3	52535-C3	Loc. Panaitoaia, Jud. Botosani	Nr. niveluri:1; S. construita la sol:93 mp; S. construita desfasurata:93 mp; Grajd construit din chirpici, acoperit cu azbociment. Anul construirii 1992.
A1.4	52535-C4	Loc. Panaitoaia, Jud. Botosani	Nr. niveluri:1; S. construita la sol:295 mp; S. construita desfasurata:295 mp; Garaj construit din tablă, acoperit cu tablă. Anul construirii 1996.

B. Partea II. Proprietari şi acte

Inscrieri privitoare la dreptul de proprietate şi alte drepturi reale		Referinţe
32554 / 24/04/2019		
Act Notarial nr. 420, din 27/11/2018 emis de BIN Coșorianu-Pușcașu Lenuța (Certificat de mostenitor);		
B4	Intabulare, drept de PROPRIETATE, dobandit prin Succesiune, cota actuala 1/4, cota initiala 1/4	A1, A1.1, A1.3
	1) **TĂTĂRĂŞANU STELICĂ**, bun propriu	
B5	Intabulare, drept de PROPRIETATE, dobandit prin Succesiune, cota actuala 1/4, cota initiala 1/4	A1, A1.1, A1.3
	1) **HORODINCĂ RODICA**, bun propriu	
B6	Intabulare, drept de PROPRIETATE, dobandit prin Succesiune, cota actuala 1/4, cota initiala 1/4	A1, A1.1, A1.3
	1) **TĂTĂRĂŞANU SORIN**, bun propriu	
B8	Intabulare, drept de PROPRIETATE, dobandit prin Succesiune, cota actuala 1/8, cota initiala 1/8	A1.2, A1.4
	1) **TĂTĂRĂŞANU STELICĂ**, bun propriu	
B9	Intabulare, drept de PROPRIETATE, dobandit prin Succesiune, cota actuala 1/8, cota initiala 1/8	A1.2, A1.4
	1) **HORODINCĂ RODICA**, bun propriu	
B10	Intabulare, drept de PROPRIETATE, dobandit prin Succesiune, cota actuala 1/8, cota initiala 1/8	A1.2, A1.4
	1) **TĂTĂRĂŞANU SORIN**, bun propriu	
47130 / 08/06/2022		
Act Notarial nr. 4514, din 15/08/1996 emis de BNP „Marta Sandulache Darjan”, Botoșani;		
B13	se îndreaptă eroarea materială din încheierea nr. 32554/24.04.2019 în sensul în care C3 a fost bunul propriu al defunctului Tătărășanu Ioan, iar cota moștenitorilor săi este de 1/4 pentru fiecare dintre ei	A1, A1.1, A1.3
Act Notarial nr. 133, din 25/05/2022 emis de BIN „Coșorianu-Pușcașu Lenuța”, Săveni (Certificat de mostenitor);		
B14	Intabulare, drept de PROPRIETATE, dobandit prin Succesiune, cota actuala 1/12, cota initiala 1/12	A1, A1.1, A1.3
	1) **TĂTĂRĂŞANU STELICĂ**, bun propriu	
B15	Intabulare, drept de PROPRIETATE, dobandit prin Succesiune, cota actuala 1/12, cota initiala 1/12	A1, A1.1, A1.3
	1) **TĂTĂRĂŞANU SORIN**, bun propriu	
B16	Intabulare, drept de PROPRIETATE, dobandit prin Succesiune, cota actuala 1/12, cota initiala 1/12	A1, A1.1, A1.3
	1) **HORODINCĂ RODICA**, bun propriu	

Document valabil în circuitul civil

Inscrieri privitoare la dreptul de proprietate şi alte drepturi reale		Referinţe
B17	Intabulare, drept de PROPRIETATE, dobandit prin Succesiune, cota actuala 5/24, cota initiala 5/24	A1.2, A1.4
	1) **TĂTĂRĂȘANU STELICĂ**, bun propriu	
B18	Intabulare, drept de PROPRIETATE, dobandit prin Succesiune, cota actuala 5/24, cota initiala 5/24	A1.2, A1.4
	1) **TĂTĂRĂŞANU SORIN**, bun propriu	
B19	Intabulare, drept de PROPRIETATE, dobandit prin Succesiune, cota actuala 5/24, cota initiala 5/24	A1.2, A1.4
	1) **HORODINCĂ RODICA**, bun propriu	

C. Partea III. SARCINI .

Inscrieri privind dezmembramintele dreptului de proprietate, drepturi reale de garanţie şi sarcini	Referinţe
NU SUNT	

Neutilizabil în circuitul civil

Anexa Nr. 1 La Partea I

Teren

Nr cadastral	Suprafaţa (mp)*	Observaţii / Referinţe
52535	9.966	

* Suprafaţa este determinată in planul de proiecţie Stereo 70.

DETALII LINIARE IMOBIL

Date referitoare la teren

Crt	Categorie folosință	Intra vilan	Suprafaţa (mp)	Tarla	Parcelă	Nr. topo	Observaţii / Referinţe
1	curti constructii	DA	964	-	181	-	
2	curti constructii	DA	644	-	180	-	
3	arabil	DA	2.436	-	182	-	
4	arabil	DA	1.800	-	186/2	-	
5	arabil	DA	1.802	-	178	-	
6	arabil	DA	1.690	-	186/1	-	
7	arabil	DA	630	-	179	-	

Date referitoare la construcţii

Crt	Număr	Destinaţie construcţie	Supraf. (mp)	Situaţie juridică	Observaţii / Referinţe
A1.1	52535-C1	constructii de locuinte	91	Cu acte	Nr. niveluri:1; S. construita la sol:91 mp; S. construita desfasurata:91 mp; Casă construită din chirpici, acoperită cu tablă. Anul construirii 1958.
A1.2	52535-C2	constructii de locuinte	129	Cu acte	Nr. niveluri:1; S. construita la sol:129 mp; S. construita desfasurata:129 mp; Casă construită din chirpici, acoperită cu tablă. Anul construirii 1958.

Document care conține date cu caracter personal, protejat de prevederile Regulamentului (UE) nr. 679/2016 și Legii 190/2018

Crt	Număr	Destinaţie construcţie	Supraf. (mp)	Situaţie juridică	Observaţii / Referinţe
A1.3	52535-C3	constructii anexa	93	Cu acte	Nr. niveluri:1; S. construita la sol:93 mp; S. construita desfasurata:93 mp; Grajd construit din chirpici, acoperit cu azbociment. Anul construirii 1992.
A1.4	52535-C4	constructii anexa	295	Cu acte	Nr. niveluri:1; S. construita la sol:295 mp; S. construita desfasurata:295 mp; Garaj construit din tablă, acoperit cu tablă. Anul construirii 1996.

Lungime Segmente

1) Valorile lungimilor segmentelor sunt obţinute din proiecţie în plan.

Punct început	X / Y	Punct sfârşit	X / Y	Lungime segment (** (m)
1	647.649,356 728.655,986	2	647.649,43 728.654,277	1.711
3	647.643,291 728.636,766	4	647.638,831 728.624,045	13.481
5	647.630,398 728.599,989	6	647.646,653 728.591,818	18.194
7	647.655,884 728.585,941	8	647.668,062 728.579,796	13.641
9	647.687,589 728.569,608	10	647.696,275 728.591,156	23.233
11	647.701,371 728.605,146	12	647.707,931 728.623,371	19.37
13	647.715,792 728.643,543	14	647.719,654 728.719,04	75.596
15	647.715,628 728.744,087	16	647.710,899 728.767,218	23.61
17	647.706,654 728.771,912	18	647.692,521 728.787,527	21.061
19	647.688,436 728.779,657	20	647.684,857 728.769,677	10.602
21	647.679,573 728.754,277	22	647.688,921 728.748,772	10.848
23	647.655,35 728.653,98	1	647.649,356 728.655,986	6.321

Punct început	X / Y	Punct sfârşit	X / Y	Lungime segment (** (m)
2	647.649,43 728.654,277	3	647.643,291 728.636,766	18.556
4	647.638,831 728.624,045	5	647.630,398 728.599,989	25.491
6	647.646,653 728.591,818	7	647.655,884 728.585,941	10.943
8	647.668,062 728.579,796	9	647.687,589 728.569,608	22.025
10	647.696,275 728.591,156	11	647.701,371 728.605,146	14.888
12	647.707,931 728.623,371	13	647.715,792 728.643,543	21.649
14	647.719,654 728.719,04	15	647.715,628 728.744,087	25.368
16	647.710,899 728.767,218	17	647.706,654 728.771,912	6.328
18	647.692,521 728.787,527	19	647.688,436 728.779,657	8.867
20	647.684,857 728.769,677	21	647.679,573 728.754,277	16.281
22	647.688,921 728.748,772	23	647.655,35 728.653,98	100.561

**** Lungimile segmentelor sunt determinate în planul de proiecţie Stereo 70 şi sunt rotunjite la 1 milimetru.**

***** Distanţa dintre puncte este formată din segmente cumulate ce sunt mai mici decât valoarea 1 milimetru.**

Neutilizabil în circuitul civil

DATE DESPRE IMOBILUL NR. 446

Oficiul de Cadastru şi Publicitate Imobiliară BOTOSANI
Biroul de Cadastru şi Publicitate Imobiliară Botosani

A. Partea I. Descrierea imobilului

TEREN Intravilan

Adresa: Loc. Panaitoaia, Nr. -, Jud. Botosani, .

Nr. Crt	Nr cadastral Nr. topografic	Suprafaţa* (mp)	Observaţii / Referinţe
A1	51944	2.484	Sector cadastral:25 Teren imprejmuit;

Construcţii

Crt	Nr cadastral Nr. topografic	Adresa	Observaţii / Referinţe
A1.1	51944-C1	Loc. Panaitoaia, Nr. -, Jud. Botosani	Nr. niveluri:1; S. construita la sol:85 mp; S. construita desfasurata:85 mp; Locuinţă construită în anul 1955 din chirpici, acoperită cu tablă, compusă din 2 camere, bucătărie, cămară şi hol; nu deţine certificat de performanţă energetică
A1.2	51944-C2	Loc. Panaitoaia, Nr. -, Jud. Botosani	Nr. niveluri:1; S. construita la sol:36 mp; S. construita desfasurata:36 mp; Anexă (grajd) construită în anul 1962 din chirpici, acoperită cu ţigă

B. Partea II. Proprietari şi acte

Inscrieri privitoare la dreptul de proprietate şi alte drepturi reale		Referinţe
95312 / 14/11/2022		
Act Notarial nr. 1148, din 14/11/2022 emis de NP PODUŢ Valentina;		
B5	Intabulare, drept de PROPRIETATE, dobandit prin Conventie, cota actuala 1/1, cota initiala 1/1	A1, A1.1, A1.2
	1) **APOSTOL MARIAN**, căsătorit cu 2) **APOSTOL ELENA-CLAUDIA**, bun comun	

C. Partea III. SARCINI .

Inscrieri privind dezmembramintele dreptului de proprietate, drepturi reale de garanţie şi sarcini	Referinţe
NU SUNT	

Neutilizabil în circuitul civil

Anexa Nr. 1 La Partea I

Teren

Nr cadastral	Suprafaţa (mp)*	Observaţii / Referinţe
51944	2.484	

* Suprafaţa este determinată in planul de proiecţie Stereo 70.

DETALII LINIARE IMOBIL

Date referitoare la teren

Crt	Categorie folosință	Intra vilan	Suprafaţa (mp)	Tarla	Parcelă	Nr. topo	Observaţii / Referinţe
1	curti constructii	DA	445	8	175	-	
2	arabil	DA	1.568	8	176	-	
3	vie	DA	321	8	177	-	
4	livada	DA	150	8	174	-	

Date referitoare la construcţii

Crt	Număr	Destinaţie construcţie	Supraf. (mp)	Situaţie juridică	Observaţii / Referinţe
A1.1	51944-C1	constructii de locuinte	85	Cu acte	Nr. niveluri:1; S. construita la sol:85 mp; S. construita desfasurata:85 mp; Locuinţă construită în anul 1955 din chirpici, acoperită cu tablă, compusă din 2 camere, bucătărie, cămară şi hol; nu deţine certificat de performanţă energetică
A1.2	51944-C2	constructii anexa	36	Cu acte	Nr. niveluri:1; S. construita la sol:36 mp; S. construita desfasurata:36 mp; Anexă (grajd) construită în anul 1962 din chirpici, acoperită cu ţigă

Document care conține date cu caracter personal, protejat de prevederile Regulamentului (UE) nr. 679/2016 și Legii 190/2018

Lungime Segmente
1) Valorile lungimilor segmentelor sunt obţinute din proiecţie în plan.

Punct început	X / Y	Punct sfârşit	X / Y	Lungime segment (** (m)
1	647.744,123 728.597,106	2	647.715,792 728.643,543	54.396
2	647.715,792 728.643,543	3	647.707,931 728.623,371	21.649
3	647.707,931 728.623,371	4	647.701,371 728.605,146	19.37
4	647.701,371 728.605,146	5	647.696,275 728.591,156	14.888
5	647.696,275 728.591,156	6	647.687,589 728.569,608	23.233
6	647.687,589 728.569,608	7	647.697,069 728.564,295	10.867
7	647.697,069 728.564,295	8	647.714,364 728.554,692	19.782
8	647.714,364 728.554,692	9	647.723,47 728.567,66	15.845
9	647.723,47 728.567,66	1	647.744,123 728.597,106	35.967

** Lungimile segmentelor sunt determinate în planul de proiecţie Stereo 70 şi sunt rotunjite la 1 milimetru.
*** Distanţa dintre puncte este formată din segmente cumulate ce sunt mai mici decât valoarea 1 milimetru.

Neutilizabil în circuitul civil

DATE DESPRE IMOBILUL NR. 447

Oficiul de Cadastru şi Publicitate Imobiliară BOTOSANI
Biroul de Cadastru şi Publicitate Imobiliară Botosani

A. Partea I. Descrierea imobilului

TEREN Intravilan

Adresa: Loc. Panaitoaia, Nr. -, Jud. Botosani

Nr. Crt	Nr cadastral Nr. topografic	Suprafaţa* (mp)	Observaţii / Referinţe
A1		1.200	Sector cadastral:25 Teren neimprejmuit;

B. Partea II. Proprietari şi acte

Inscrieri privitoare la dreptul de proprietate şi alte drepturi reale		Referinţe
/		
Act Administrativ nr. 47291, din 29/10/1994 emis de CJSDPT BOTOSANI (Titlu proprietate);		
B1	Intabulare, drept de PROPRIETATE, dobandit prin Reconstituire, cota actuala 1/1, cota initiala 1/1	A1
	1) **COSMOVICI GR. ELENA**, Lipsa C.N.P.	

C. Partea III. SARCINI .

Inscrieri privind dezmembramintele dreptului de proprietate, drepturi reale de garanţie şi sarcini	Referinţe
NU SUNT	

Neutilizabil în circuitul civil

Anexa Nr. 1 La Partea I

Teren

Nr cadastral	Suprafaţa (mp)*	Observaţii / Referinţe
	1.200	

* Suprafaţa este determinată in planul de proiecţie Stereo 70.

DETALII LINIARE IMOBIL

Date referitoare la teren

Crt	Categorie folosință	Intra vilan	Suprafaţa (mp)	Tarla	Parcelă	Nr. topo	Observaţii / Referinţe
1	arabil	DA	1.200	8	173/2	-	

Lungime Segmente
1) Valorile lungimilor segmentelor sunt obţinute din proiecţie în plan.

Punct început	X / Y	Punct sfârşit	X / Y	Lungime segment (** (m)
1	647.714,364 728.554,692	2	647.730,159 728.546,42	17.83
2	647.730,159 728.546,42	3	647.735,958 728.543,319	6.576
3	647.735,958 728.543,319	4	647.756,685 728.508,01	40.943
4	647.756,685 728.508,01	5	647.753,61 728.521,775	14.104
5	647.753,61 728.521,775	6	647.749,1 728.531,566	10.78

Document care conține date cu caracter personal, protejat de prevederile Regulamentului (UE) nr. 679/2016 și Legii 190/2018

Punct început	X / Y	Punct sfârşit	X / Y	Lungime segment (** (m)
6	647.749,1 728.531,566	7	647.745,971 728.541,183	10.114
7	647.745,971 728.541,183	8	647.745,971 728.550,95	9.767
8	647.745,971 728.550,95	9	647.748,104 728.560,16	9.454
9	647.748,104 728.560,16	10	647.748,833 728.565,942	5.828
10	647.748,833 728.565,942	11	647.748,924 728.571,767	5.825
11	647.748,924 728.571,767	12	647.748,504 728.578,366	6.612
12	647.748,504 728.578,366	13	647.747,186 728.583,877	5.667
13	647.747,186 728.583,877	14	647.746,624 728.587,761	3.924
14	647.746,624 728.587,761	15	647.746,795 728.590,142	2.387
15	647.746,795 728.590,142	16	647.746,171 728.593,146	3.069
16	647.746,171 728.593,146	17	647.744,123 728.597,106	4.458
17	647.744,123 728.597,106	18	647.723,47 728.567,66	35.967
18	647.723,47 728.567,66	1	647.714,364 728.554,692	15.845

** Lungimile segmentelor sunt determinate în planul de proiecţie Stereo 70 şi sunt rotunjite la 1 milimetru.
*** Distanţa dintre puncte este formată din segmente cumulate ce sunt mai mici decât valoarea 1 milimetru.

Neutilizabil în circuitul civil

DATE DESPRE IMOBILUL NR. 448

Oficiul de Cadastru şi Publicitate Imobiliară BOTOSANI
Biroul de Cadastru şi Publicitate Imobiliară Botosani

A. Partea I. Descrierea imobilului

TEREN Intravilan

Adresa: Loc. Panaitoaia, Nr. -, Jud. Botosani

Nr. Crt	Nr cadastral Nr. topografic	Suprafaţa* (mp)	Observaţii / Referinţe
A1	53297	950	Sector cadastral:25 Teren imprejmuit;

B. Partea II. Proprietari şi acte

Inscrieri privitoare la dreptul de proprietate şi alte drepturi reale		Referinţe
30511 / 23/03/2023		
Act Administrativ nr. 61, din 20/12/2022 emis de Consiliul local al comunei Avrameni;		
B1	Intabulare, drept de PROPRIETATE, dobandit prin Lege, cota actuala 1/1, cota initiala 1/1	A1
	1) **COMUNA AVRĂMENI**, CIF:3571591, domeniu public	

C. Partea III. SARCINI .

Inscrieri privind dezmembramintele dreptului de proprietate, drepturi reale de garanţie şi sarcini	Referinţe
NU SUNT	

Neutilizabil în circuitul civil

Anexa Nr. 1 La Partea I

Teren

Nr cadastral	Suprafaţa (mp)*	Observaţii / Referinţe
53297	950	

* Suprafaţa este determinată in planul de proiecţie Stereo 70.

DETALII LINIARE IMOBIL

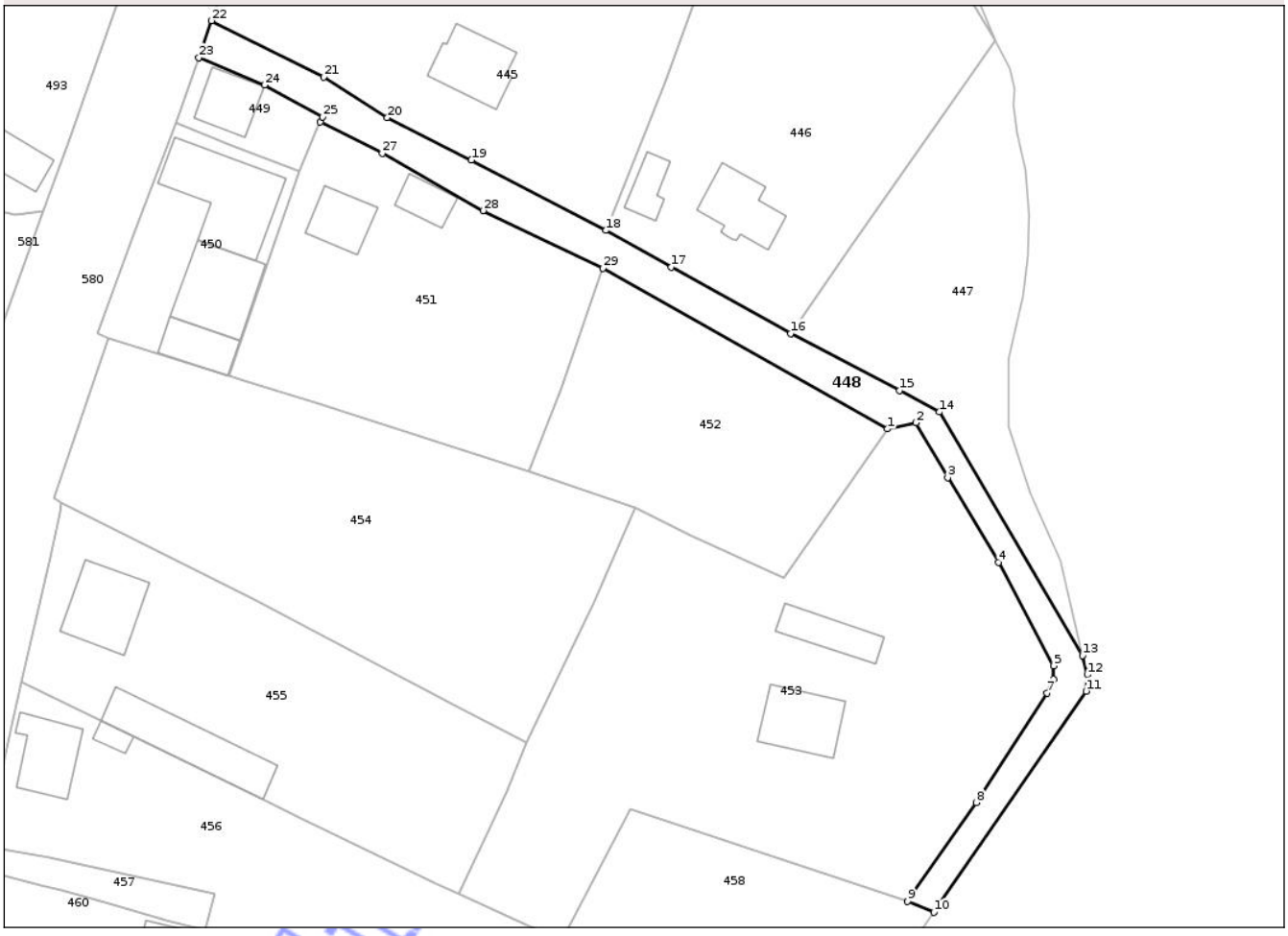

Date referitoare la teren

Crt	Categorie folosință	Intra vilan	Suprafaţa (mp)	Tarla	Parcelă	Nr. topo	Observaţii / Referinţe
1	drum	DA	950	-	172	-	

Lungime Segmente
1) Valorile lungimilor segmentelor sunt obţinute din proiecţie în plan.

Punct început	X / Y	Punct sfârşit	X / Y	Lungime segment (** (m)
1	647.728,382 728.540,857	2	647.732,584 728.541,755	4.297
3	647.737,162 728.533,816	4	647.744,542 728.521,561	14.306
5	647.752,532 728.506,554	6	647.752,487 728.504,593	1.961
7	647.751,55 728.502,627	8	647.741,288 728.486,761	18.895
9	647.731,352 728.472,42	10	647.735,131 728.470,836	4.097

Punct început	X / Y	Punct sfârşit	X / Y	Lungime segment (** (m)
2	647.732,584 728.541,755	3	647.737,162 728.533,816	9.164
4	647.744,542 728.521,561	5	647.752,532 728.506,554	17.001
6	647.752,487 728.504,593	7	647.751,55 728.502,627	2.178
8	647.741,288 728.486,761	9	647.731,352 728.472,42	17.446
10	647.735,131 728.470,836	11	647.757,242 728.502,867	38.921

Document care conține date cu caracter personal, protejat de prevederile Regulamentului (UE) nr. 679/2016 și Legii 190/2018

Punct început	X / Y	Punct sfârşit	X / Y	Lungime segment (** (m)
11	647.757,242 728.502,867	12	647.757,387 728.505,271	2.408
13	647.756,685 728.508,01	14	647.735,958 728.543,319	40.943
15	647.730,159 728.546,42	16	647.714,364 728.554,692	17.83
17	647.697,069 728.564,295	18	647.687,589 728.569,608	10.867
19	647.668,062 728.579,796	20	647.655,884 728.585,941	13.641
21	647.646,653 728.591,818	22	647.630,398 728.599,989	18.194
23	647.628,574 728.594,668	24	647.638,089 728.590,674	10.319
25	647.646,48 728.586,022	26	647.646,177 728.585,303	0.779
27	647.655,158 728.580,762	28	647.669,79 728.572,487	16.81
29	647.687,167 728.564,108	1	647.728,382 728.540,857	47.321

Punct început	X / Y	Punct sfârşit	X / Y	Lungime segment (** (m)
12	647.757,387 728.505,271	13	647.756,685 728.508,01	2.828
14	647.735,958 728.543,319	15	647.730,159 728.546,42	6.576
16	647.714,364 728.554,692	17	647.697,069 728.564,295	19.782
18	647.687,589 728.569,608	19	647.668,062 728.579,796	22.025
20	647.655,884 728.585,941	21	647.646,653 728.591,818	10.943
22	647.630,398 728.599,989	23	647.628,574 728.594,668	5.625
24	647.638,089 728.590,674	25	647.646,48 728.586,022	9.594
26	647.646,177 728.585,303	27	647.655,158 728.580,762	10.063
28	647.669,79 728.572,487	29	647.687,167 728.564,108	19.292

**** Lungimile segmentelor sunt determinate în planul de proiecţie Stereo 70 şi sunt rotunjite la 1 milimetru.**
***** Distanţa dintre puncte este formată din segmente cumulate ce sunt mai mici decât valoarea 1 milimetru.**

Neutilizabil în circuitul civil

DATE DESPRE IMOBILUL NR. 449

Oficiul de Cadastru şi Publicitate Imobiliară BOTOSANI
Biroul de Cadastru şi Publicitate Imobiliară Botosani

A. Partea I. Descrierea imobilului

TEREN Intravilan

Adresa: Loc. Panaitoaia, Nr. -, Jud. Botosani

Nr. Crt	Nr cadastral Nr. topografic	Suprafaţa* (mp)	Observaţii / Referinţe
A1	52492	187	Sector cadastral:25 Teren imprejmuit;

Construcţii

Crt	Nr cadastral Nr. topografic	Adresa	Observaţii / Referinţe
A1.1	52492-C1	Loc. Panaitoaia, Nr. -, Jud. Botosani	Nr. niveluri:1; S. construita la sol:63 mp; S. construita desfasurata:63 mp; Magazie metalică construită în anul 1970 din tablă, acoperită cu tablă.

B. Partea II. Proprietari şi acte

Inscrieri privitoare la dreptul de proprietate şi alte drepturi reale		Referinţe
88887 / 24/10/2022		
Act Notarial nr. 2923, din 20/10/2022 emis de BIN Cosorianu Puscasu Lenuta;		
B17	Intabulare, drept de PROPRIETATE, dobandit prin Conventie, cota actuala 1/1, cota initiala 1/1	A1, A1.1
	1) **BEJINARIU ILIE**, căsătorit cu 2) **BEJINARIU ROMIŢA**, - bun comun	

C. Partea III. SARCINI .

Inscrieri privind dezmembramintele dreptului de proprietate, drepturi reale de garanţie şi sarcini	Referinţe
NU SUNT	

Neutilizabil în circuitul civil

Anexa Nr. 1 La Partea I

Teren

Nr cadastral	Suprafaţa (mp)*	Observaţii / Referinţe
52492	187	

* Suprafaţa este determinată in planul de proiecţie Stereo 70.

DETALII LINIARE IMOBIL

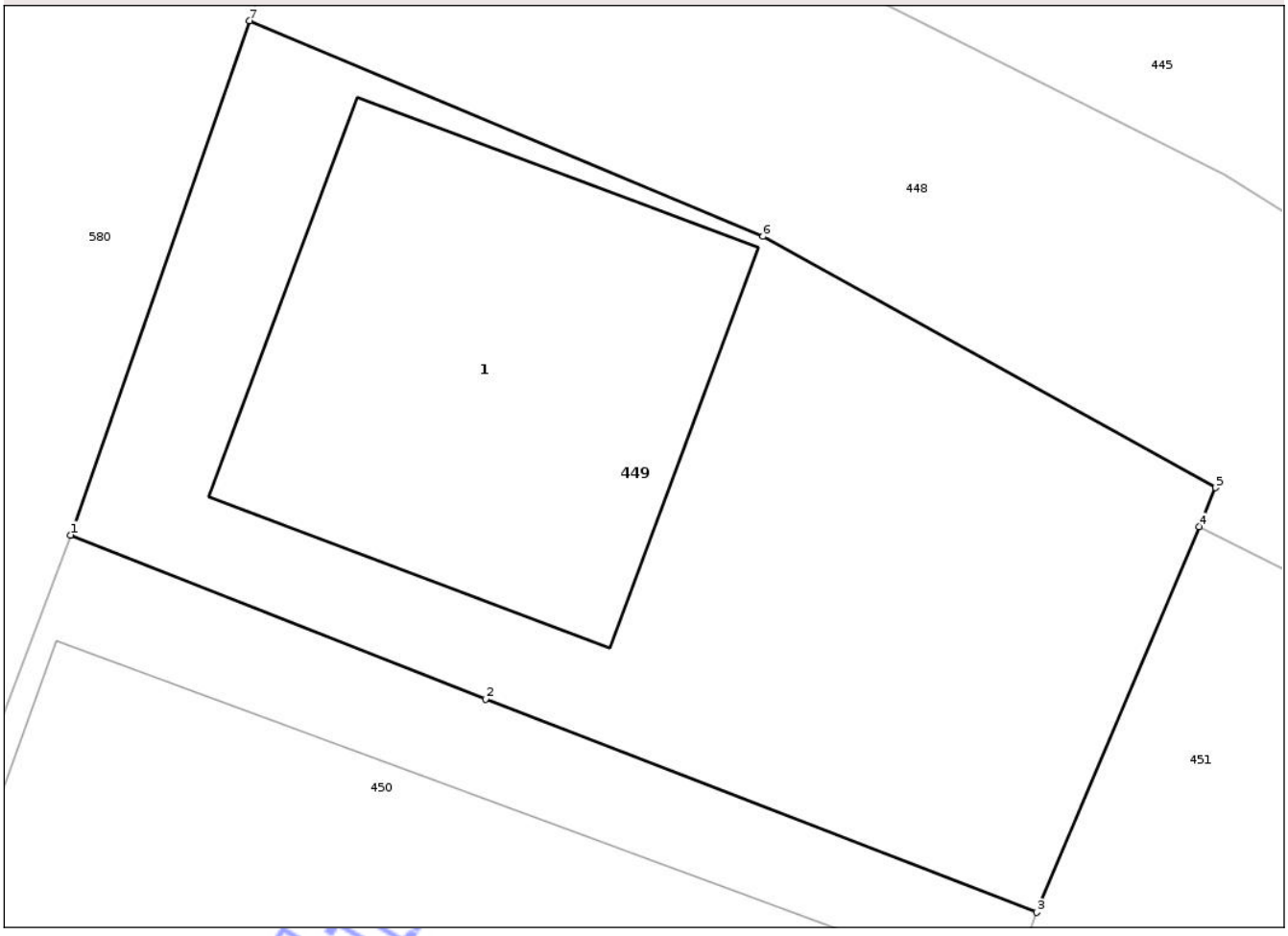

Date referitoare la teren

Crt	Categorie folosință	Intra vilan	Suprafaţa (mp)	Tarla	Parcelă	Nr. topo	Observaţii / Referinţe
1	curti constructii	DA	187	-	171	-	

Date referitoare la construcţii

Crt	Număr	Destinaţie construcţie	Supraf. (mp)	Situaţie juridică	Observaţii / Referinţe
A1.1	52492-C1	constructii anexa	63	Cu acte	Nr. niveluri:1; S. construita la sol:63 mp; S. construita desfasurata:63 mp; Magazie metalică construită în anul 1970 din tablă, acoperită cu tablă.

Lungime Segmente
1) Valorile lungimilor segmentelor sunt obţinute din proiecţie în plan.

Punct început	X / Y	Punct sfârşit	X / Y	Lungime segment (** (m)
1	647.625,258 728.585,146	2	647.632,946 728.582,105	8.268
2	647.632,946 728.582,105	3	647.643,17 728.578,157	10.959
3	647.643,17 728.578,157	4	647.646,177 728.585,303	7.753

Document care conține date cu caracter personal, protejat de prevederile Regulamentului (UE) nr. 679/2016 și Legii 190/2018

Punct început	X / Y	Punct sfârşit	X / Y	Lungime segment (** (m)
4	647.646,177 728.585,303	5	647.646,48 728.586,022	0.779
5	647.646,48 728.586,022	6	647.638,089 728.590,674	9.594
6	647.638,089 728.590,674	7	647.628,574 728.594,668	10.319
7	647.628,574 728.594,668	1	647.625,258 728.585,146	10.083

** Lungimile segmentelor sunt determinate în planul de proiecţie Stereo 70 şi sunt rotunjite la 1 milimetru.
*** Distanţa dintre puncte este formată din segmente cumulate ce sunt mai mici decât valoarea 1 milimetru.

Neutilizabil în circuitul civil

DATE DESPRE IMOBILUL NR. 451

Oficiul de Cadastru şi Publicitate Imobiliară BOTOSANI
Biroul de Cadastru şi Publicitate Imobiliară Botosani

A. Partea I. Descrierea imobilului

TEREN Intravilan

Adresa: Loc. Panaitoaia, Nr. -, Jud. Botosani

Nr. Crt	Nr cadastral Nr. topografic	Suprafaţa* (mp)	Observaţii / Referinţe
A1		1.607	Sector cadastral:25 Teren imprejmuit;

Construcţii

Crt	Nr cadastral Nr. topografic	Adresa	Observaţii / Referinţe
A1.1		Loc. Panaitoaia, Nr. -, Jud. Botosani	Nr. niveluri:1; S. construita la sol:61 mp; S. construita desfasurata:61 mp;
A1.2		Loc. Panaitoaia, Nr. -, Jud. Botosani	Nr. niveluri:1; S. construita la sol:38 mp; S. construita desfasurata:38 mp;

B. Partea II. Proprietari şi acte

Inscrieri privitoare la dreptul de proprietate şi alte drepturi reale		Referinţe
/		
Act Administrativ nr. 44507, din 03/09/1994 emis de CJSDPT BOTOSANI (Titlu proprietate);		
B1	Intabulare, drept de PROPRIETATE, dobandit prin Reconstituire, cota actuala 1/1, cota initiala 1/1	A1
	1) **VLĂDEANU GH. DUMITRU**, Lipsa C.N.P.	
Act Administrativ nr. 7927, din 28/11/2025 emis de PRIMARIA COMUNEI AVRAMENI (Adeverinta proprietate);		
B2	Inscrierea provizorie, drept de PROPRIETATE, dobandit prin Construire, cota actuala 1/1, cota initiala 1/1	A1.1, A1.2
	1) **VLĂDEANU GH. DUMITRU**, Lipsa C.N.P.	

C. Partea III. SARCINI .

Inscrieri privind dezmembramintele dreptului de proprietate, drepturi reale de garanţie şi sarcini	Referinţe
NU SUNT	

Neutilizabil în circuitul civil

Anexa Nr. 1 La Partea I

Teren

Nr cadastral	Suprafaţa (mp)*	Observaţii / Referinţe
	1.607	

* Suprafaţa este determinată in planul de proiecţie Stereo 70.

DETALII LINIARE IMOBIL

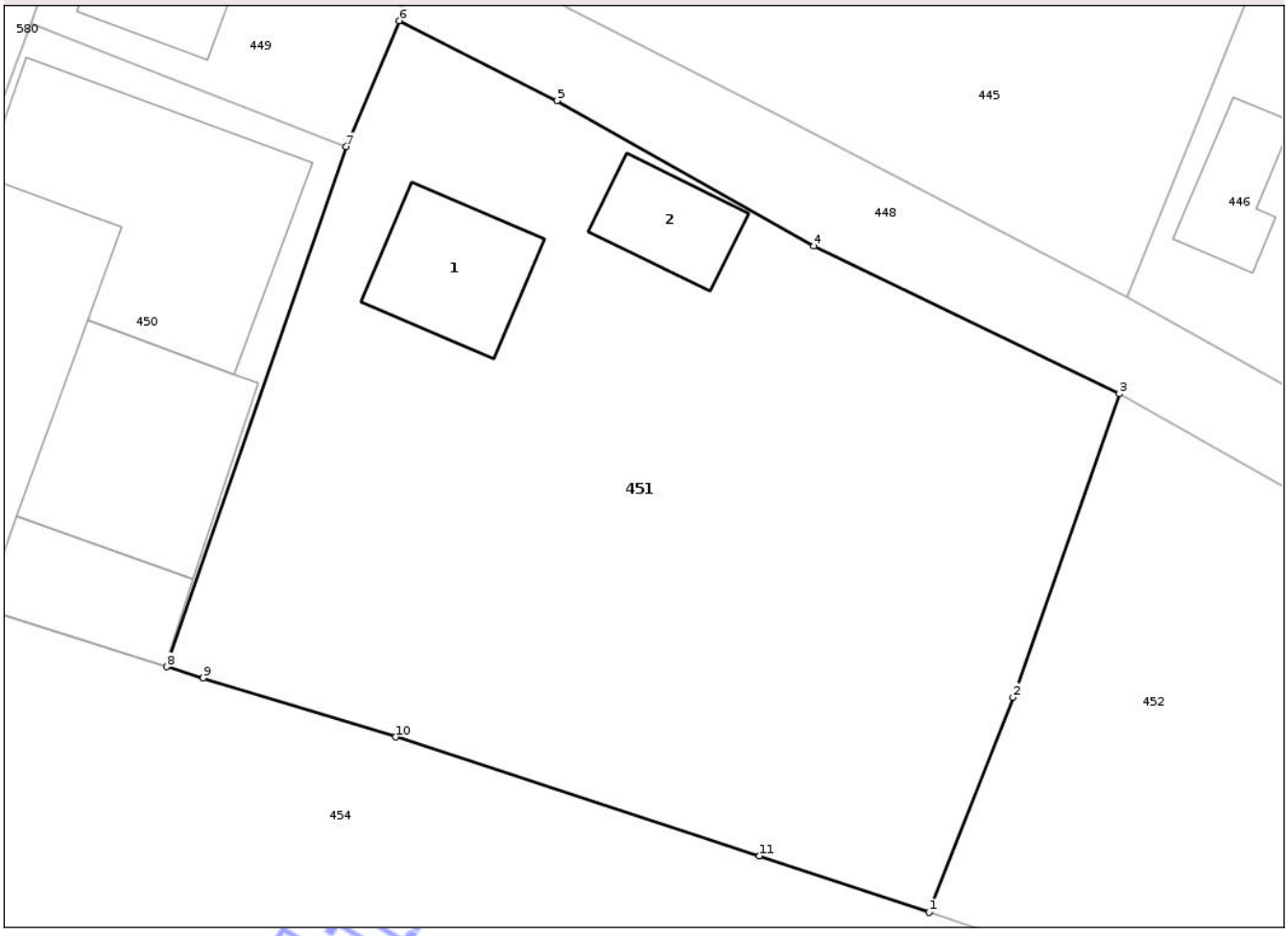

Date referitoare la teren

Crt	Categorie folosință	Intra vilan	Suprafaţa (mp)	Tarla	Parcelă	Nr. topo	Observaţii / Referinţe
1	curti constructii	DA	373	7	169	-	
2	arabil	DA	844	7	167/2	-	
3	arabil	DA	390	7	168	-	

Date referitoare la construcţii

Crt	Număr	Destinaţie construcţie	Supraf. (mp)	Situaţie juridică	Observaţii / Referinţe
A1.1		constructii de locuinte	61	Cu acte	Nr. niveluri:1; S. construita la sol:61 mp; S. construita desfasurata:61 mp;
A1.2		constructii anexa	38	Cu acte	Nr. niveluri:1; S. construita la sol:38 mp; S. construita desfasurata:38 mp;

Lungime Segmente

1) Valorile lungimilor segmentelor sunt obţinute din proiecţie în plan.

Punct început	X / Y	Punct sfârşit	X / Y	Lungime segment (** (m)
1	647.676,333 728.534,627	2	647.681,115 728.546,846	13.121

Document care conține date cu caracter personal, protejat de prevederile Regulamentului (UE) nr. 679/2016 și Legii 190/2018

Punct început	X / Y	Punct sfârşit	X / Y	Lungime segment (** (m)
2	647.681,115 728.546,846	3	647.687,167 728.564,108	18.292
3	647.687,167 728.564,108	4	647.669,79 728.572,487	19.292
4	647.669,79 728.572,487	5	647.655,158 728.580,762	16.81
5	647.655,158 728.580,762	6	647.646,177 728.585,303	10.063
6	647.646,177 728.585,303	7	647.643,17 728.578,157	7.753
7	647.643,17 728.578,157	8	647.632,953 728.548,584	31.289
8	647.632,953 728.548,584	9	647.635,024 728.547,947	2.167
9	647.635,024 728.547,947	10	647.645,994 728.544,594	11.471
10	647.645,994 728.544,594	11	647.666,684 728.537,83	21.768
11	647.666,684 728.537,83	1	647.676,333 728.534,627	10.166

** Lungimile segmentelor sunt determinate în planul de proiecţie Stereo 70 şi sunt rotunjite la 1 milimetru.
*** Distanţa dintre puncte este formată din segmente cumulate ce sunt mai mici decât valoarea 1 milimetru.

Neutilizabil în circuitul civil

DATE DESPRE IMOBILUL NR. 452

Oficiul de Cadastru şi Publicitate Imobiliară BOTOSANI
Biroul de Cadastru şi Publicitate Imobiliară Botosani

A. Partea I. Descrierea imobilului

TEREN Intravilan

Adresa: Loc. Panaitoaia, Nr. -, Jud. Botosani

Nr. Crt	Nr cadastral Nr. topografic	Suprafaţa* (mp)	Observaţii / Referinţe
A1		1.223	Sector cadastral:25 Teren imprejmuit;

B. Partea II. Proprietari şi acte

Inscrieri privitoare la dreptul de proprietate şi alte drepturi reale		Referinţe
/		
Act Administrativ nr. 47291, din 29/10/1994 emis de CJSDPT BOTOSANI (Titlu proprietate);		
B1	Intabulare, drept de PROPRIETATE, dobandit prin Reconstituire, cota actuala 1/1, cota initiala 1/1	A1
	1) **COSMOVICI GR. ELENA**, Lipsa C.N.P.	

C. Partea III. SARCINI .

Inscrieri privind dezmembramintele dreptului de proprietate, drepturi reale de garanţie şi sarcini	Referinţe
NU SUNT	

Neutilizabil în circuitul civil

Anexa Nr. 1 La Partea I

Teren

Nr cadastral	Suprafaţa (mp)*	Observaţii / Referinţe
	1.223	

* Suprafaţa este determinată in planul de proiecţie Stereo 70.

DETALII LINIARE IMOBIL

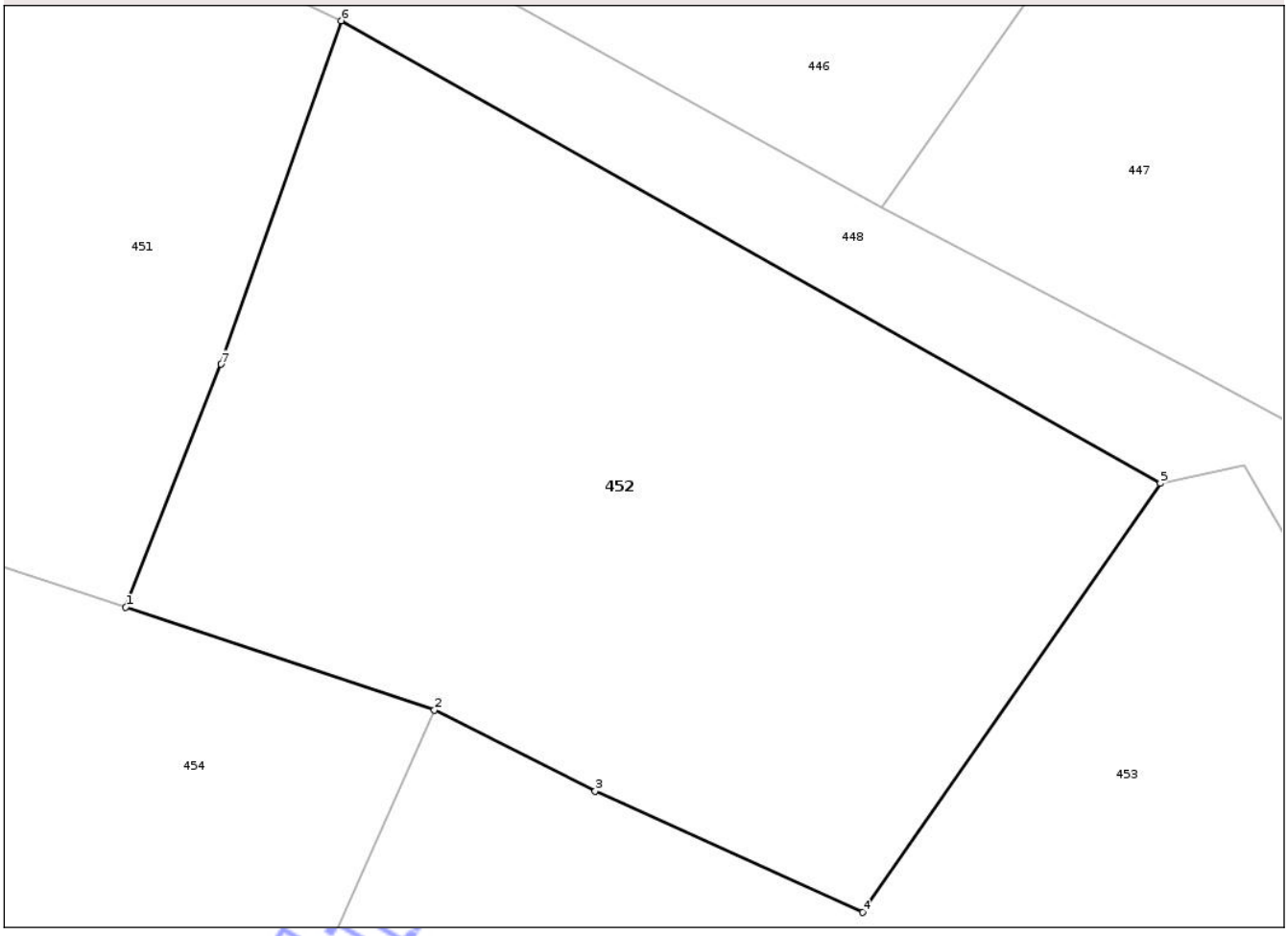

Date referitoare la teren

Crt	Categorie folosință	Intra vilan	Suprafaţa (mp)	Tarla	Parcelă	Nr. topo	Observaţii / Referinţe
1	arabil	DA	1.223	7	167/2	-	

Lungime Segmente
1) Valorile lungimilor segmentelor sunt obţinute din proiecţie în plan.

Punct început	X / Y	Punct sfârşit	X / Y	Lungime segment (** (m)
1	647.676,333 728.534,627	2	647.691,864 728.529,471	16.364
2	647.691,864 728.529,471	3	647.699,952 728.525,386	9.061
3	647.699,952 728.525,386	4	647.713,4 728.519,299	14.761
4	647.713,4 728.519,299	5	647.728,382 728.540,857	26.253
5	647.728,382 728.540,857	6	647.687,167 728.564,108	47.321

Document care conține date cu caracter personal, protejat de prevederile Regulamentului (UE) nr. 679/2016 și Legii 190/2018

Punct început	X / Y	Punct sfârşit	X / Y	Lungime segment (** (m)
6	647.687,167 728.564,108	7	647.681,115 728.546,846	18.292
7	647.681,115 728.546,846	1	647.676,333 728.534,627	13.121

** Lungimile segmentelor sunt determinate în planul de proiecţie Stereo 70 şi sunt rotunjite la 1 milimetru.
*** Distanţa dintre puncte este formată din segmente cumulate ce sunt mai mici decât valoarea 1 milimetru.

Neutilizabil în circuitul civil

DATE DESPRE IMOBILUL NR. 453

Oficiul de Cadastru şi Publicitate Imobiliară BOTOSANI
Biroul de Cadastru şi Publicitate Imobiliară Botosani

A. Partea I. Descrierea imobilului

TEREN Intravilan

Adresa: Loc. Panaitoaia, Nr. -, Jud. Botosani

Nr. Crt	Nr cadastral Nr. topografic	Suprafaţa* (mp)	Observaţii / Referinţe
A1		3.450	Sector cadastral:25 Teren imprejmuit;

Construcţii

Crt	Nr cadastral Nr. topografic	Adresa	Observaţii / Referinţe
A1.1		Loc. Panaitoaia, Nr. -, Jud. Botosani	Nr. niveluri:1; S. construita la sol:94 mp; S. construita desfasurata:94 mp;
A1.2		Loc. Panaitoaia, Nr. -, Jud. Botosani	Nr. niveluri:1; S. construita la sol:63 mp; S. construita desfasurata:63 mp;

B. Partea II. Proprietari şi acte

Inscrieri privitoare la dreptul de proprietate şi alte drepturi reale		Referinţe
/		
Act Administrativ nr. 57359, din 25/07/1995 emis de CJSDPT BOTOSANI (Titlu proprietate);		
B1	Intabulare, drept de PROPRIETATE, dobandit prin Reconstituire, cota actuala 1/1, cota initiala 1/1	A1
	1) **HODOROABĂ I. VERONICA**, Lipsa C.N.P.	
Act Administrativ nr. 7927, din 28/11/2025 emis de PRIMARIA COMUNEI AVRAMENI (Adeverinta proprietate);		
B2	Inscrierea provizorie, drept de PROPRIETATE, dobandit prin Construire, cota actuala 1/1, cota initiala 1/1	A1.1, A1.2
	1) **HODOROABĂ I. VERONICA**, Lipsa C.N.P.	

C. Partea III. SARCINI .

Inscrieri privind dezmembramintele dreptului de proprietate, drepturi reale de garanţie şi sarcini	Referinţe
NU SUNT	

Neutilizabil în circuitul civil

Anexa Nr. 1 La Partea I

Teren

Nr cadastral	Suprafaţa (mp)*	Observaţii / Referinţe
	3.450	

* Suprafaţa este determinată in planul de proiecţie Stereo 70.

DETALII LINIARE IMOBIL

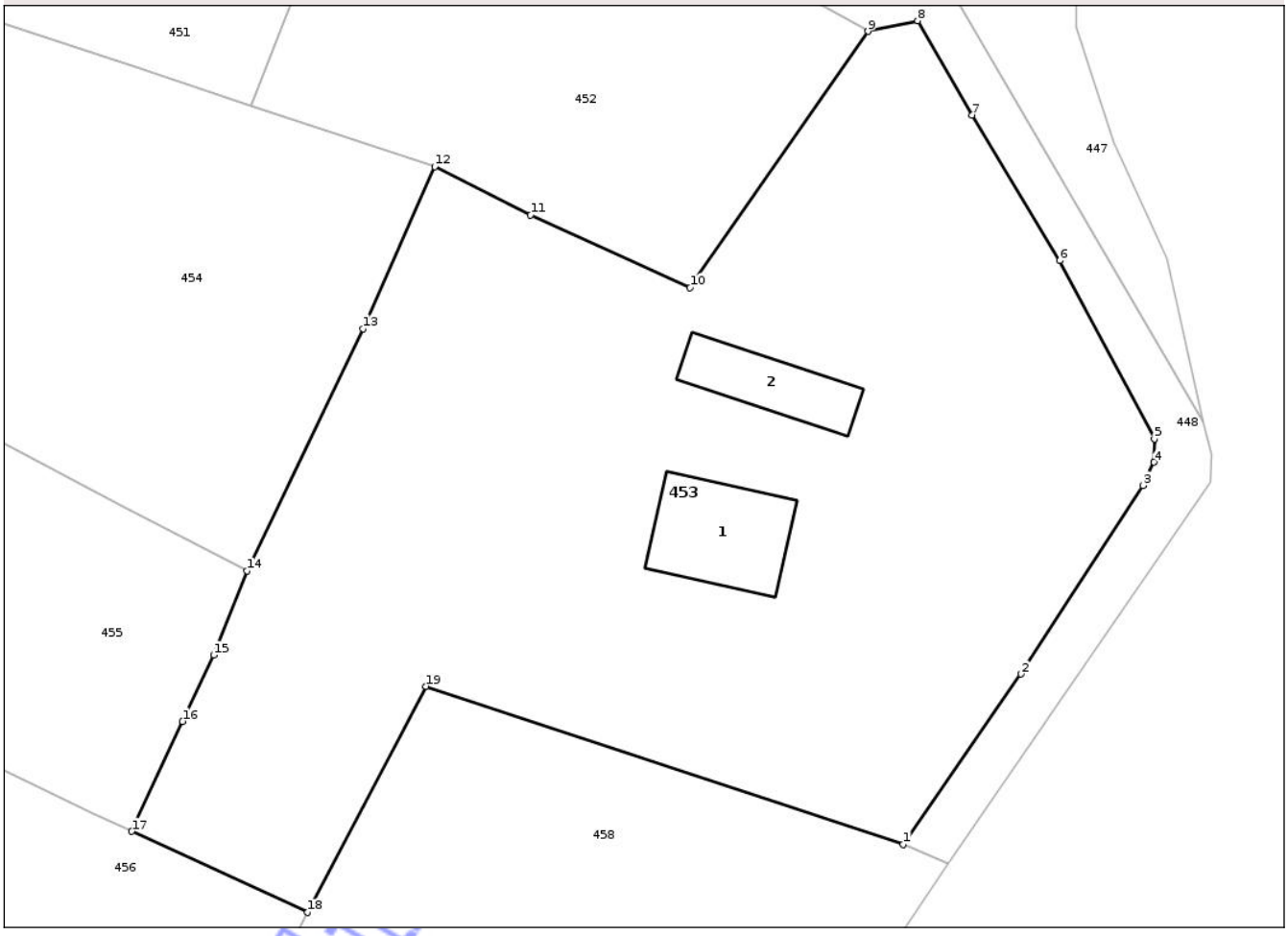

Date referitoare la teren

Crt	Categorie folosință	Intra vilan	Suprafaţa (mp)	Tarla	Parcelă	Nr. topo	Observaţii / Referinţe
1	curti constructii	DA	641	7	164	-	
2	pasune	DA	419	7	166	-	
3	arabil	DA	1.167	-	160/1	-	
4	arabil	DA	750	-	165	-	
5	arabil	DA	473	7	163	-	

Date referitoare la construcţii

Crt	Număr	Destinaţie construcţie	Supraf. (mp)	Situaţie juridică	Observaţii / Referinţe
A1.1		constructii de locuinte	94	Cu acte	Nr. niveluri:1; S. construita la sol:94 mp; S. construita desfasurata:94 mp;
A1.2		constructii anexa	63	Cu acte	Nr. niveluri:1; S. construita la sol:63 mp; S. construita desfasurata:63 mp;

Document care conține date cu caracter personal, protejat de prevederile Regulamentului (UE) nr. 679/2016 și Legii 190/2018

Lungime Segmente
1) Valorile lungimilor segmentelor sunt obţinute din proiecţie în plan.

Punct început	X / Y	Punct sfârşit	X / Y	Lungime segment (** (m)
1	647.731,352 728.472,42	2	647.741,288 728.486,761	17.446
2	647.741,288 728.486,761	3	647.751,55 728.502,627	18.895
3	647.751,55 728.502,627	4	647.752,487 728.504,593	2.178
4	647.752,487 728.504,593	5	647.752,532 728.506,554	1.961
5	647.752,532 728.506,554	6	647.744,542 728.521,561	17.001
6	647.744,542 728.521,561	7	647.737,162 728.533,816	14.306
7	647.737,162 728.533,816	8	647.732,584 728.541,755	9.164
8	647.732,584 728.541,755	9	647.728,382 728.540,857	4.297
9	647.728,382 728.540,857	10	647.713,4 728.519,299	26.253
10	647.713,4 728.519,299	11	647.699,952 728.525,386	14.761
11	647.699,952 728.525,386	12	647.691,864 728.529,471	9.061
12	647.691,864 728.529,471	13	647.685,812 728.515,839	14.916
13	647.685,812 728.515,839	14	647.676,063 728.495,43	22.617
14	647.676,063 728.495,43	15	647.673,225 728.488,348	7.63
15	647.673,225 728.488,348	16	647.670,607 728.482,767	6.165
16	647.670,607 728.482,767	17	647.666,329 728.473,514	10.194
17	647.666,329 728.473,514	18	647.681,165 728.466,694	16.329
18	647.681,165 728.466,694	19	647.691,134 728.485,729	21.487
19	647.691,134 728.485,729	1	647.731,352 728.472,42	42.363

** Lungimile segmentelor sunt determinate în planul de proiecţie Stereo 70 şi sunt rotunjite la 1 milimetru.
*** Distanţa dintre puncte este formată din segmente cumulate ce sunt mai mici decât valoarea 1 milimetru.

Neutilizabil în circuitul civil

DATE DESPRE IMOBILUL NR. 454

Oficiul de Cadastru şi Publicitate Imobiliară BOTOSANI
Biroul de Cadastru şi Publicitate Imobiliară Botosani

A. Partea I. Descrierea imobilului

TEREN Intravilan

Adresa: Loc. Panaitoaia, Nr. -, Jud. Botosani

Nr. Crt	Nr cadastral Nr. topografic	Suprafaţa* (mp)	Observaţii / Referinţe
A1	51927	2.441	Sector cadastral:25 Teren imprejmuit;

B. Partea II. Proprietari şi acte

Inscrieri privitoare la dreptul de proprietate şi alte drepturi reale		Referinţe
80068 / 15/11/2016		
Act Notarial nr. 6952, din 14/11/2016 emis de SPN ANITEI SI ASOCIATII;		
B5	Intabulare, drept de PROPRIETATE, dobandit prin Conventie, cota actuala 1/1, cota initiala 1/1	A1
	1) **BEJINARIU ILIE**, casatorit cu 2) **BEJINARIU ROMIŢA**, bun comun	

C. Partea III. SARCINI .

Inscrieri privind dezmembramintele dreptului de proprietate, drepturi reale de garanţie şi sarcini	Referinţe
NU SUNT	

Neutilizabil în circuitul civil

Anexa Nr. 1 La Partea I

Teren

Nr cadastral	Suprafaţa (mp)*	Observaţii / Referinţe
51927	2.441	

* Suprafaţa este determinată in planul de proiecţie Stereo 70.

DETALII LINIARE IMOBIL

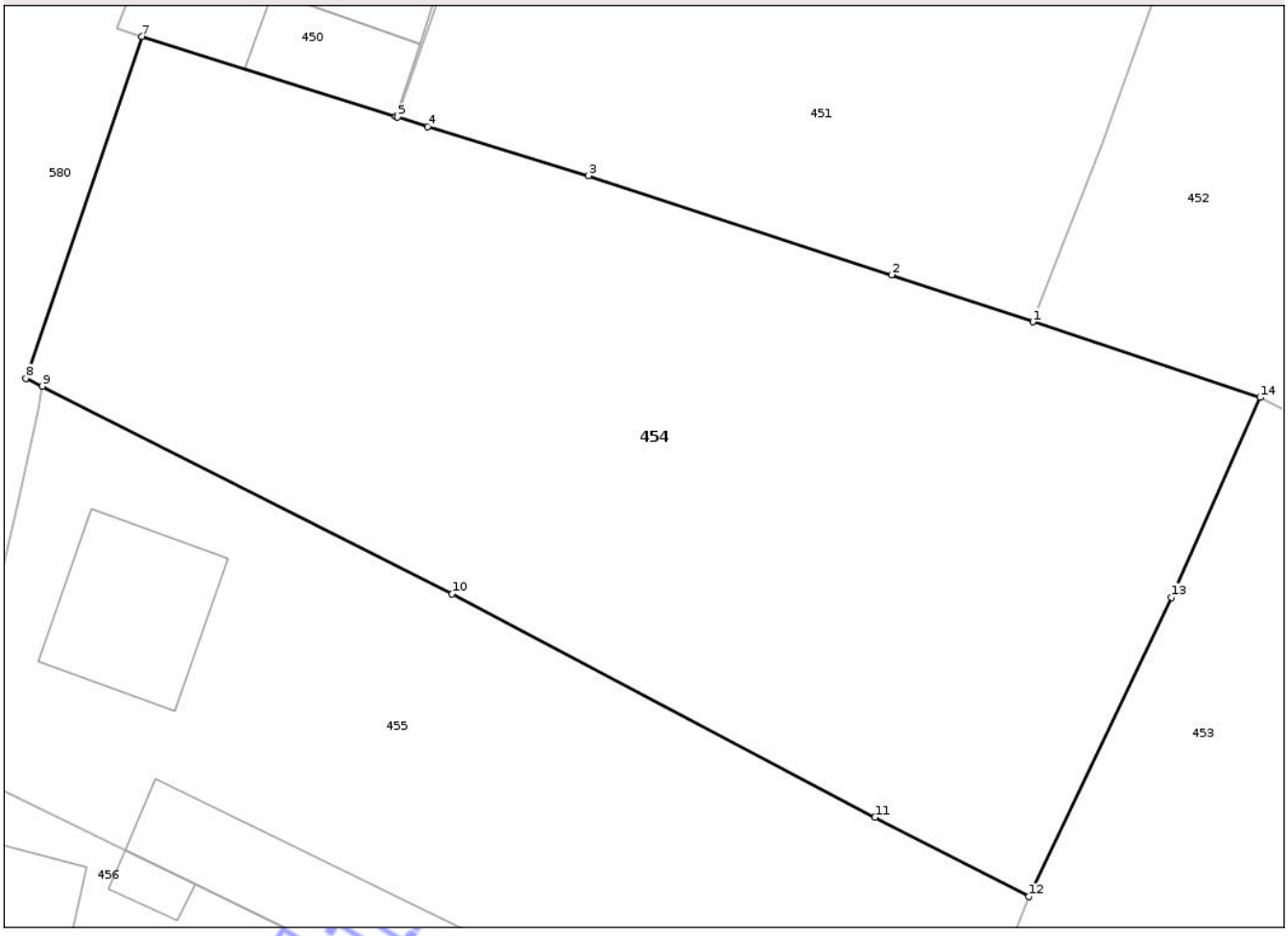

Date referitoare la teren

Crt	Categorie folosință	Intra vilan	Suprafaţa (mp)	Tarla	Parcelă	Nr. topo	Observaţii / Referinţe
1	curti constructii	DA	630	-	158	-	
2	arabil	DA	1.811	-	159	-	

Lungime Segmente
1) Valorile lungimilor segmentelor sunt obţinute din proiecţie în plan.

Punct început	X / Y	Punct sfârşit	X / Y	Lungime segment (** (m)
1	647.676,333 728.534,627	2	647.666,684 728.537,83	10.166
2	647.666,684 728.537,83	3	647.645,994 728.544,594	21.768
3	647.645,994 728.544,594	4	647.635,024 728.547,947	11.471
4	647.635,024 728.547,947	5	647.632,953 728.548,584	2.167

Document care conține date cu caracter personal, protejat de prevederile Regulamentului (UE) nr. 679/2016 și Legii 190/2018

Punct început	X / Y	Punct sfârşit	X / Y	Lungime segment (** (m)
5	647.632,953 728.548,584	6	647.632,83 728.548,623	0.129
6	647.632,83 728.548,623	7	647.615,494 728.554,082	18.175
7	647.615,494 728.554,082	8	647.607,571 728.530,777	24.615
8	647.607,571 728.530,777	9	647.608,672 728.530,239	1.225
9	647.608,672 728.530,239	10	647.636,676 728.516,07	31.384
10	647.636,676 728.516,07	11	647.665,552 728.500,838	32.647
11	647.665,552 728.500,838	12	647.676,063 728.495,43	11.821
12	647.676,063 728.495,43	13	647.685,812 728.515,839	22.617
13	647.685,812 728.515,839	14	647.691,864 728.529,471	14.916
14	647.691,864 728.529,471	1	647.676,333 728.534,627	16.364

** Lungimile segmentelor sunt determinate în planul de proiecţie Stereo 70 şi sunt rotunjite la 1 milimetru.
*** Distanţa dintre puncte este formată din segmente cumulate ce sunt mai mici decât valoarea 1 milimetru.

Neutilizabil în circuitul civil

DATE DESPRE IMOBILUL NR. 455

Oficiul de Cadastru şi Publicitate Imobiliară BOTOSANI
Biroul de Cadastru şi Publicitate Imobiliară Botosani

A. Partea I. Descrierea imobilului

TEREN Intravilan

Adresa: Loc. Panaitoaia, Str 1, Nr. 6, Jud. Botosani

Nr. Crt	Nr cadastral Nr. topografic	Suprafaţa* (mp)	Observaţii / Referinţe
A1	53324	1.837	Sector cadastral:25 Teren imprejmuit;

Construcţii

Crt	Nr cadastral Nr. topografic	Adresa	Observaţii / Referinţe
A1.1	53324-C1	Loc. Panaitoaia, Str 1, Nr. 6, Jud. Botosani	Nr. niveluri:2; S. construita la sol:109 mp; S. construita desfasurata:218 mp; Locuință, nivel P+E, construită în anul 1980. Sc=109 m.p., Sdc=218 m.p.
A1.2	53324-C2	Loc. Panaitoaia, Str 1, Nr. 6, Jud. Botosani	Nr. niveluri:1; S. construita la sol:137 mp; S. construita desfasurata:137 mp; Anexă gospodărească, nivel parter, construită în anul 1980. Sc=Sdc=137 m.p.

B. Partea II. Proprietari şi acte

Inscrieri privitoare la dreptul de proprietate şi alte drepturi reale		Referinţe
48926 / 25/05/2023		
Act Notarial nr. 969, din 22/05/2023 emis de BIN Coșorianu Pușcașu Lenuța Loc. Săveni;		
B9	Intabulare, drept de PROPRIETATE, dobandit prin Conventie, cota actuala 1/1, cota initiala 1/1	A1, A1.1, A1.2
	1) **BEJINARIU ROMIŢA**, căsătorită cu 2) **BEJINARIU ILIE**, bun comun	

C. Partea III. SARCINI .

Inscrieri privind dezmembramintele dreptului de proprietate, drepturi reale de garanţie şi sarcini	Referinţe
NU SUNT	

Neutilizabil în circuitul civil

Anexa Nr. 1 La Partea I

Teren

Nr cadastral	Suprafaţa (mp)*	Observaţii / Referinţe
53324	1.837	

* Suprafaţa este determinată in planul de proiecţie Stereo 70.

DETALII LINIARE IMOBIL

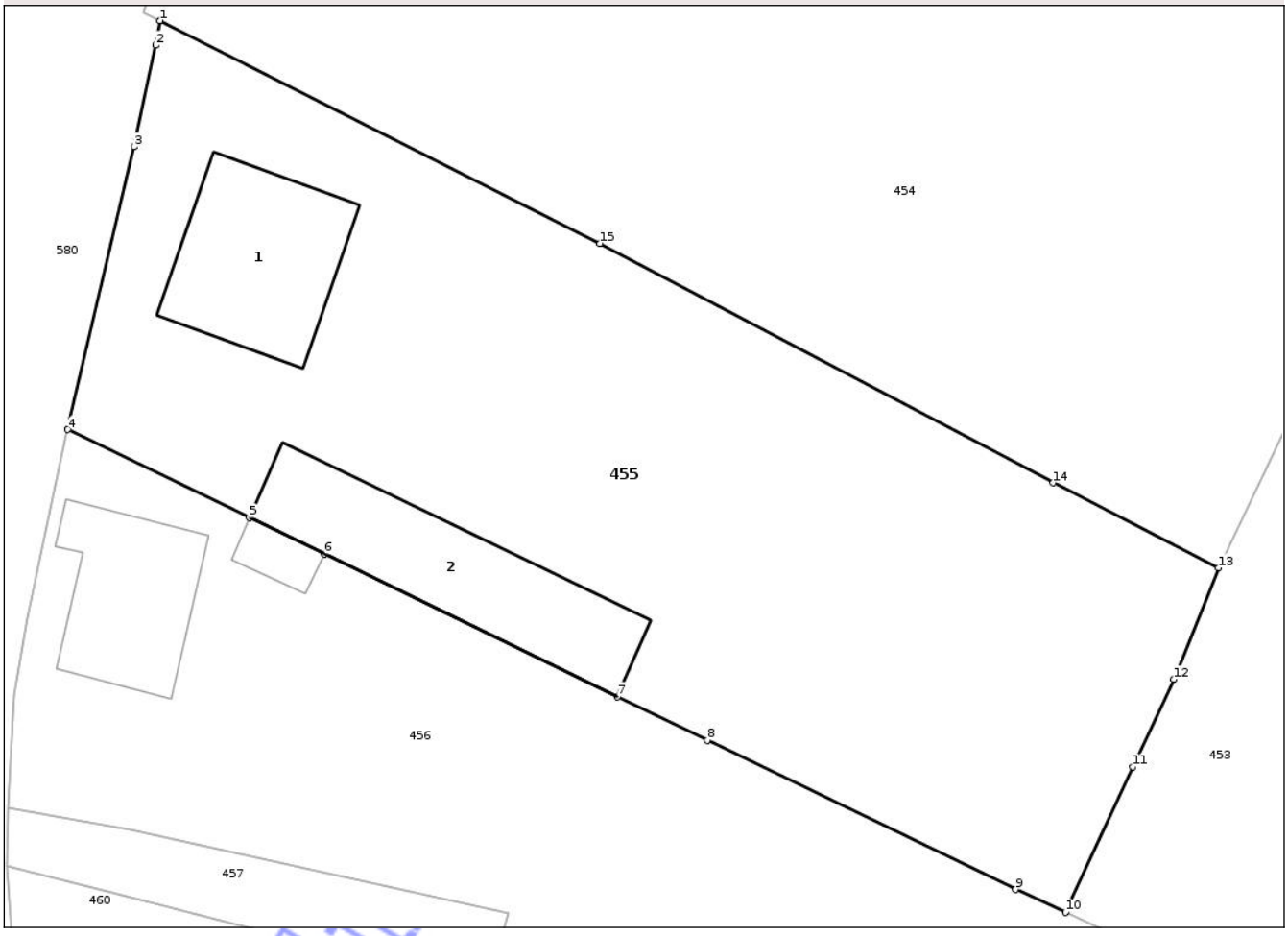

Date referitoare la teren

Crt	Categorie folosință	Intra vilan	Suprafaţa (mp)	Tarla	Parcelă	Nr. topo	Observaţii / Referinţe
1	curti constructii	DA	673	-	157	-	
2	arabil	DA	1.164	-	156	-	

Date referitoare la construcţii

Crt	Număr	Destinaţie construcţie	Supraf. (mp)	Situaţie juridică	Observaţii / Referinţe
A1.1	53324-C1	constructii de locuinte	109	Cu acte	Nr. niveluri:2; S. construita la sol:109 mp; S. construita desfasurata:218 mp; Locuință, nivel P+E, construită în anul 1980. Sc=109 m.p., Sdc=218 m.p.
A1.2	53324-C2	constructii anexa	137	Cu acte	Nr. niveluri:1; S. construita la sol:137 mp; S. construita desfasurata:137 mp; Anexă gospodărească, nivel parter, construită în anul 1980. Sc=Sdc=137 m.p.

Lungime Segmente

1) Valorile lungimilor segmentelor sunt obţinute din proiecţie în plan.

Punct început	X / Y	Punct sfârşit	X / Y	Lungime segment (** (m)

Document care conține date cu caracter personal, protejat de prevederile Regulamentului (UE) nr. 679/2016 și Legii 190/2018

Punct început	X / Y	Punct sfârşit	X / Y	Lungime segment (** (m)
1	647.608,672 728.530,239	2	647.608,392 728.528,676	1.588
2	647.608,392 728.528,676	3	647.606,99 728.522,217	6.609
3	647.606,99 728.522,217	4	647.602,785 728.504,226	18.476
4	647.602,785 728.504,226	5	647.614,344 728.498,619	12.846
5	647.614,344 728.498,619	6	647.619,111 728.496,307	5.299
6	647.619,111 728.496,307	7	647.637,79 728.487,246	20.76
7	647.637,79 728.487,246	8	647.643,515 728.484,469	6.363
8	647.643,515 728.484,469	9	647.663,161 728.474,97	21.822
9	647.663,161 728.474,97	10	647.666,329 728.473,514	3.486
10	647.666,329 728.473,514	11	647.670,607 728.482,767	10.194
11	647.670,607 728.482,767	12	647.673,225 728.488,348	6.165
12	647.673,225 728.488,348	13	647.676,063 728.495,43	7.63
13	647.676,063 728.495,43	14	647.665,552 728.500,838	11.821
14	647.665,552 728.500,838	15	647.636,676 728.516,07	32.647
15	647.636,676 728.516,07	1	647.608,672 728.530,239	31.384

**** Lungimile segmentelor sunt determinate în planul de proiecţie Stereo 70 şi sunt rotunjite la 1 milimetru.**
***** Distanţa dintre puncte este formată din segmente cumulate ce sunt mai mici decât valoarea 1 milimetru.**

Neutilizabil în circuitul civil

DATE DESPRE IMOBILUL NR. 456

Oficiul de Cadastru şi Publicitate Imobiliară BOTOSANI
Biroul de Cadastru şi Publicitate Imobiliară Botosani

A. Partea I. Descrierea imobilului

TEREN Intravilan Nr. cadastral vechi:214

Adresa: Loc. Panaitoaia, Nr. -, Jud. Botosani

Nr. Crt	Nr cadastral Nr. topografic	Suprafaţa* (mp)	Observaţii / Referinţe
A1	50069	1.497	Sector cadastral:25 Teren imprejmuit;

Construcţii

Crt	Nr cadastral Nr. topografic	Adresa	Observaţii / Referinţe
A1.1	50069-C1	Loc. Panaitoaia, Nr. -, Jud. Botosani	Nr. niveluri:1; S. construita la sol:86 mp; S. construita desfasurata:86 mp; casă de locuit, construită din paiantă, acoperită cu tablă, compusă din două camere şi anexă paravan
A1.2	50069-C2	Loc. Panaitoaia, Nr. -, Jud. Botosani	Nr. niveluri:1; S. construita la sol:15 mp; S. construita desfasurata:15 mp; grajd, construit din chirpici, acoperit cu tablă

B. Partea II. Proprietari şi acte

Inscrieri privitoare la dreptul de proprietate şi alte drepturi reale		Referinţe
12118 / 14/05/2010		
Act Notarial nr. 19, din 12/05/2010 emis de BNPA MARTA SANDULACHE (BNPA MARTA SANDULACHE DARJAN IRINA MIHAELA BARCULET);		
B8	Intabulare, drept de PROPRIETATE, dobandit prin Conventie, cota actuala 1/1, cota initiala 1/1	A1, A1.1, A1.2
	1) **CENCU VASILE**, căsătorit cu 2) **CENCU MIHAELA**, bun comun. Lipsa C.N.P.	

C. Partea III. SARCINI

Inscrieri privind dezmembramintele dreptului de proprietate, drepturi reale de garanţie şi sarcini		Referinţe
9949 / 15/02/2021		
Somatie nr. 435, din 09/02/2021 emis de BEJ "Nica Gabriel" Vatra Dornei (încheiere încuviințare executare silită din 28-05-2019 emisă de Judecătoria Săveni în dosar nr. 6030/193/2019);		
C2	se notează urmărirea silită imobiliară formulată de creditoarea INVESTCAPITAL LTD cu sediul ales pentru comunicarea corespondenței la SC KRUK ROMANIA SRL pentru recuperarea sumei de 6358,58 lei, compusă din 5605,58 lei cu titlu de creanță și 753 lei cu titlu de cheltuieli de executare	A1, A1.1, A1.2
50043 / 20/06/2022		
Somatie nr. 249, din 16/06/2022 emis de BEJ TEMNEANU IONUȚ (actiune in instanta nr încheierea din 25-05-2022, emis de JUDECATORIA SAVENI);		
C3	se notează urmărirea silită imobiliară formulată de creditorea OVI VALI SRL pentru achitarea sumei de 12429,65 lei creanță (din titlu) și 2019,13 lei cheltuieli de executare stabilite până în prezent	A1, A1.1, A1.2
33859 / 04/04/2023		
Somatie nr. 323, din 03/04/2023 emis de BEJA SFAITER C.- GAVRILIUC S. (Dosar executare nr. 323/2022-Incuviintare executare silita-dosar nr. 1760/297/2022-Incuviintare executare silita-dosar nr. 1760/297/2022);		
C4	se notează urmărirea silită imobiliară formulată de creditoarea EOS Finance GMBH pentru recuperarea creantei debitorilor Cencu Vasile și Cencu Mihaela pentru suma de 5.401,66 lei plus cheltuieli de executare	A1, A1.1, A1.2
115117 / 07/12/2023		
Somatie nr. 1824, din 29/11/2023 emis de BEJA HOJDA SORIN OVIDIU si COCOS CONSTANTIN STEFAN (hotarare judecatoreasca nr dosar nr. 27/297/2023 din 16-01-2023, emis de JUDECATORIA SAVENI);		
C5	se notează urmărirea silită imobiliară formulată de creditoarea KREDYT INKASO INVESTMENTS RO SA pentru recuperarea creantei in suma de 5725,62 lei	A1, A1.1, A1.2

Document generat în baza Legii cadastrului imobiliar civil

Anexa Nr. 1 La Partea I

Teren

Nr cadastral	Suprafaţa (mp)*	Observaţii / Referinţe
50069	1.497	

* Suprafaţa este determinată in planul de proiecţie Stereo 70.

DETALII LINIARE IMOBIL

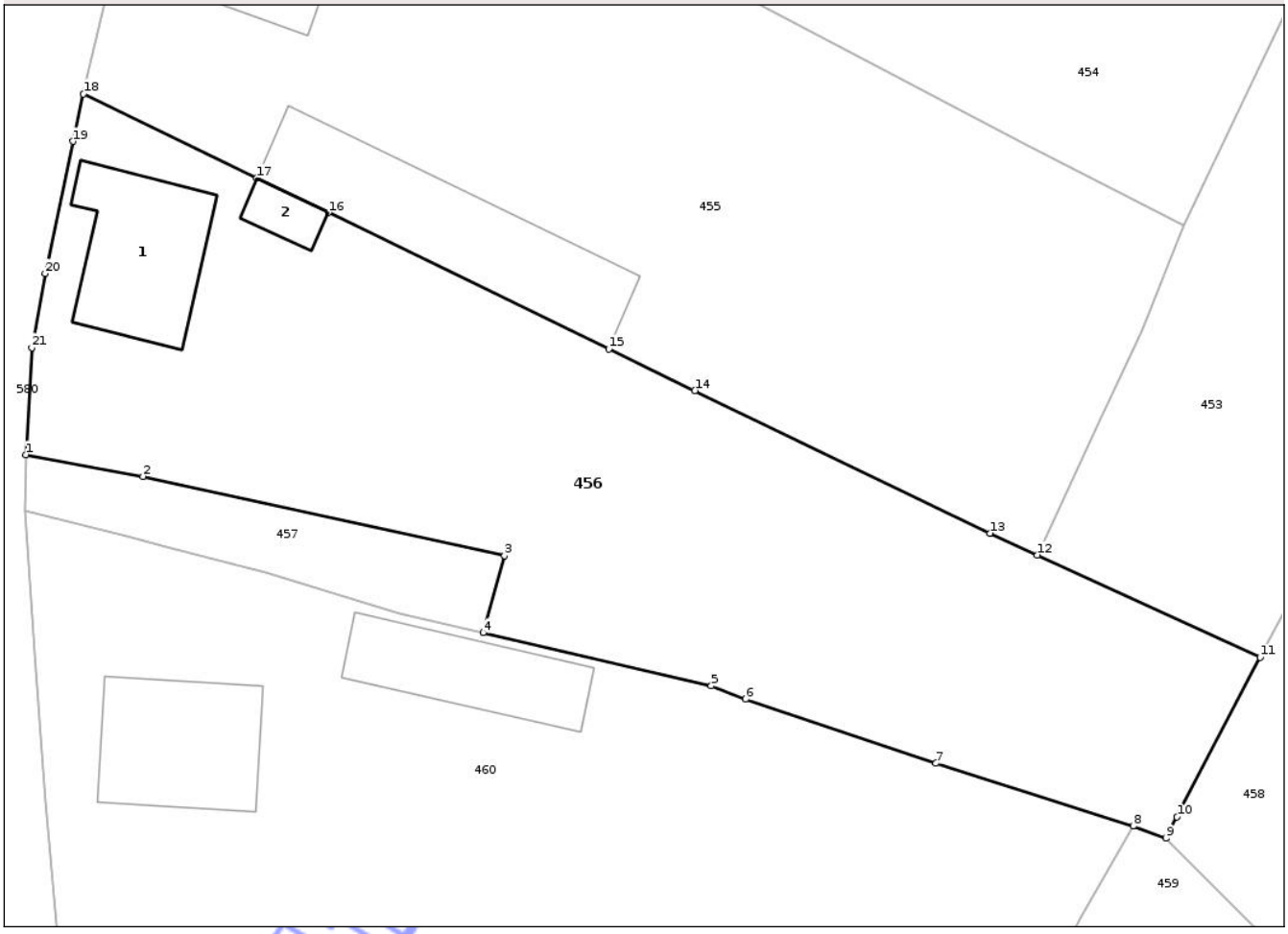

Date referitoare la teren

Crt	Categorie folosinţă	Intra vilan	Suprafaţa (mp)	Tarla	Parcelă	Nr. topo	Observaţii / Referinţe
1	curti constructii	DA	417	-	154	-	
2	arabil	DA	200	-	160/2	-	
2	arabil	DA	880	-	155	-	

Date referitoare la construcţii

Crt	Număr	Destinaţie construcţie	Supraf. (mp)	Situaţie juridică	Observaţii / Referinţe
A1.1	50069-C1	constructii de locuinte	86	Cu acte	Nr. niveluri:1; S. construita la sol:86 mp; S. construita desfasurata:86 mp; casă de locuit, construită din paiantă, acoperită cu tablă, compusă din două camere şi anexă paravan
A1.2	50069-C2	constructii anexa	15	Cu acte	Nr. niveluri:1; S. construita la sol:15 mp; S. construita desfasurata:15 mp; grajd, construit din chirpici, acoperit cu tablă

Document care conține date cu caracter personal, protejat de prevederile Regulamentului (UE) nr. 679/2016 și Legii 190/2018

Lungime Segmente
1) Valorile lungimilor segmentelor sunt obţinute din proiecţie în plan.

Punct început	X / Y	Punct sfârşit	X / Y	Lungime segment (** (m)
1	647.598,959 728.480,196	2	647.606,761 728.478,754	7.934
3	647.630,834 728.473,467	4	647.629,406 728.468,339	5.324
5	647.644,608 728.464,803	6	647.646,897 728.463,903	2.459
7	647.659,573 728.459,639	8	647.672,697 728.455,455	13.775
9	647.674,878 728.454,65	10	647.675,617 728.456,066	1.598
11	647.681,165 728.466,694	12	647.666,329 728.473,514	16.329
13	647.663,161 728.474,97	14	647.643,515 728.484,469	21.822
15	647.637,79 728.487,246	16	647.619,111 728.496,307	20.76
17	647.614,344 728.498,619	18	647.602,785 728.504,226	12.846
19	647.602,079 728.501,057	20	647.600,23 728.492,263	8.986
21	647.599,345 728.487,317	1	647.598,959 728.480,196	7.132

Punct început	X / Y	Punct sfârşit	X / Y	Lungime segment (** (m)
2	647.606,761 728.478,754	3	647.630,834 728.473,467	24.647
4	647.629,406 728.468,339	5	647.644,608 728.464,803	15.607
6	647.646,897 728.463,903	7	647.659,573 728.459,639	13.374
8	647.672,697 728.455,455	9	647.674,878 728.454,65	2.324
10	647.675,617 728.456,066	11	647.681,165 728.466,694	11.989
12	647.666,329 728.473,514	13	647.663,161 728.474,97	3.486
14	647.643,515 728.484,469	15	647.637,79 728.487,246	6.363
16	647.619,111 728.496,307	17	647.614,344 728.498,619	5.299
18	647.602,785 728.504,226	19	647.602,079 728.501,057	3.247
20	647.600,23 728.492,263	21	647.599,345 728.487,317	5.024

** Lungimile segmentelor sunt determinate în planul de proiecţie Stereo 70 şi sunt rotunjite la 1 milimetru.
*** Distanţa dintre puncte este formată din segmente cumulate ce sunt mai mici decât valoarea 1 milimetru.

Neutilizabil în circuitul civil