

**DATE DESPRE IMOBILUL NR. 788**

Oficiul de Cadastru și Publicitate Imobiliară BOTOSANI  
Biroul de Cadastru și Publicitate Imobiliară Dorohoi

**A. Partea I. Descrierea imobilului**

TEREN Necunoscut

Adresa: Loc. Movileni, Jud. Botosani, si extravilan comuna Concesti

Nr. Crt	Nr cadastral Nr. topografic	Suprafața* (mp)	Observații / Referințe
A1		9.502	Sector cadastral:25 Teren neimprejmuit;

**B. Partea II. Proprietari și acte**

Inscrieri privitoare la dreptul de proprietate și alte drepturi reale	Referințe
/	
Act Normativ nr. 7, din 13/03/1996 emis de Parlamentul Romaniei (Lege);	
B1	Inscrierea posesiei, drept de PROPRIETATE, dobandit prin Lege, cota actuala 1/1, cota initiala 1/1
	1) <b>NEIDENTIFICAT NEIDENTIFICAT</b> , Proprietar neidentificat. Lipsa C.N.P.
Act Normativ nr. 07, din 13/03/1996 emis de Parlamentul Romaniei (Lege);	
B2	se noteaza mentiunea de proprietar neidentificat, rezerva a comisiei locale de fond funciar

**C. Partea III. SARCINI .**

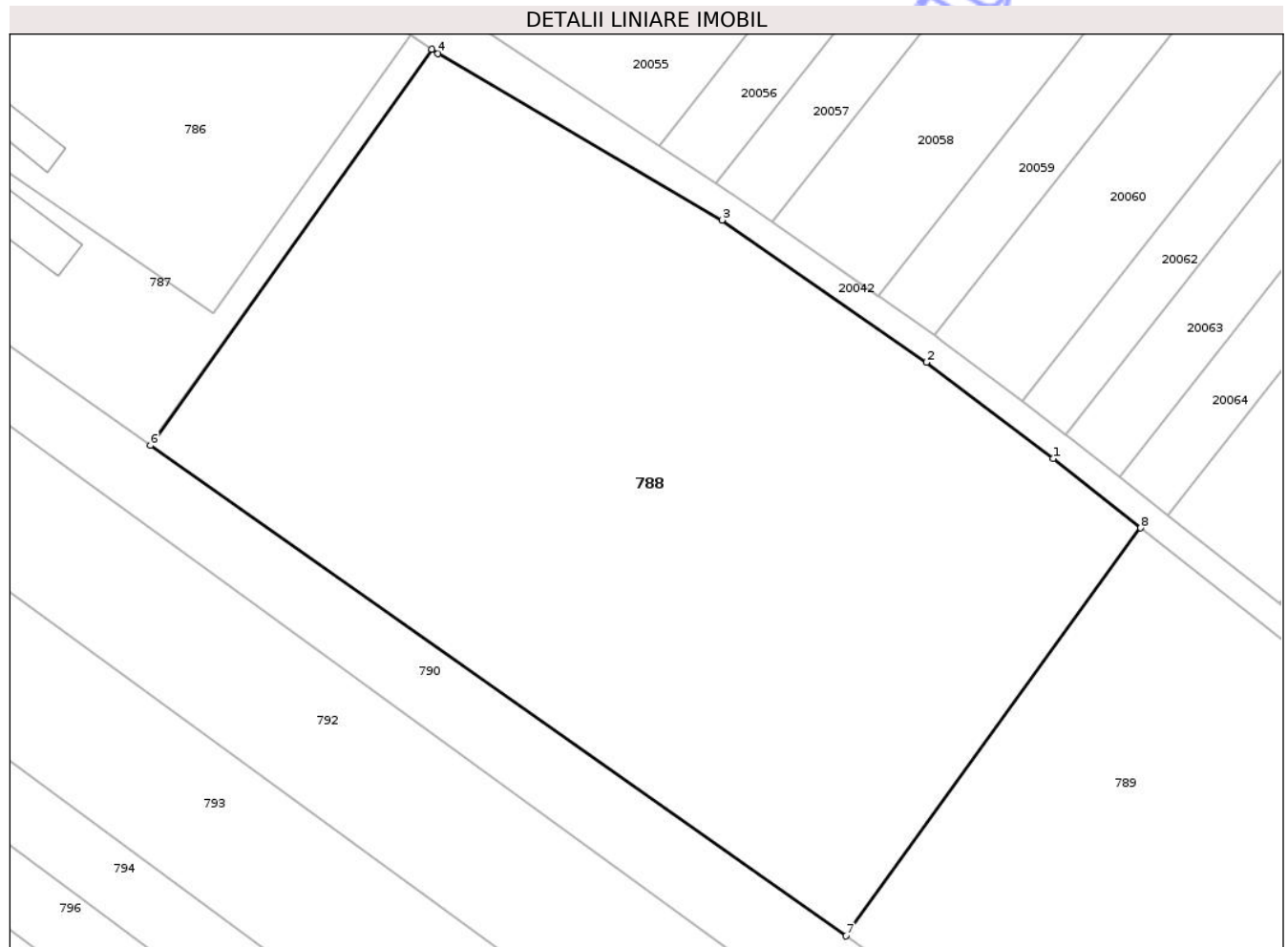
Inscrieri privind dezmembramentele dreptului de proprietate, drepturi reale de garanție și sarcini	Referințe
NU SUNT	

## Anexa Nr. 1 La Partea I

## Teren

Nr cadastral	Suprafața (mp)*	Observații / Referințe
	9.502	

\* Suprafața este determinată în planul de proiecție Stereo 70.



## Date referitoare la teren

Crt	Categorie folosință	Intra vilan	Suprafața (mp)	Tarla	Parcelă	Nr. topo	Observații / Referințe
1	arabil	DA	534	20	332	-	
2	arabil	NU	8.968	20	332	-	

## Lungime Segmente

1) Valorile lungimilor segmentelor sunt obținute din proiecție în plan.

Punct început	X / Y	Punct sfârșit	X / Y	Lungime segment (** (m)
1	619.872,379 738.478,462	2	619.853,584 738.492,705	23.582
2	619.853,584 738.492,705	3	619.823,321 738.513,794	36.886
3	619.823,321 738.513,794	4	619.781,211 738.538,441	48.793
4	619.781,211 738.538,441	5	619.780,27 738.539,087	1.141

Punct început	X / Y	Punct sfârșit	X / Y	Lungime segment (** (m)
5	619.780,27 738.539,087	6	619.738,537 738.480,404	72.009
6	619.738,537 738.480,404	7	619.841,704 738.407,759	126.177
7	619.841,704 738.407,759	8	619.885,377 738.468,185	74.556
8	619.885,377 738.468,185	1	619.872,379 738.478,462	16.57

\*\* Lungimile segmentelor sunt determinate în planul de proiecție Stereo 70 și sunt rotunjite la 1 milimetru.

\*\*\* Distanța dintre puncte este formată din segmente cumulate ce sunt mai mici decât valoarea 1 milimetru.

Neutilizabil în Circuitul Civil





## DATE DESPRE IMOBILUL NR. 823

Oficiul de Cadastru și Publicitate Imobiliară BOTOSANI  
Biroul de Cadastru și Publicitate Imobiliară Dorohoi

## A. Partea I. Descrierea imobilului

TEREN Necunoscut

Adresa: Loc. Movileni, Jud. Botosani, si extravilan comuna Concesti

Nr. Crt	Nr cadastral Nr. topografic	Suprafața* (mp)	Observații / Referințe
A1		4.724	Sector cadastral:25 Teren neimprejmuit;

## B. Partea II. Proprietari și acte

Inscrieri privitoare la dreptul de proprietate și alte drepturi reale	Referințe
/	
Act Normativ nr. 7, din 13/03/1996 emis de Parlamentul Romaniei (Lege);	
B1	Inscrierea posesiei, drept de PROPRIETATE, dobandit prin Lege, cota actuala 1/1, cota initiala 1/1
	1) NEIDENTIFICAT NEIDENTIFICAT, Proprietar neidentificat. Lipsa C.N.P.
Act Normativ nr. 07, din 13/03/1996 emis de Parlamentul Romaniei (Lege);	
B2	se noteaza mentiunea de proprietar neidentificat, rezerva a comisiei locale de fond funciar

## C. Partea III. SARCINI .

Inscrieri privind dezmembramintele dreptului de proprietate, drepturi reale de garanție și sarcini	Referințe
NU SUNT	

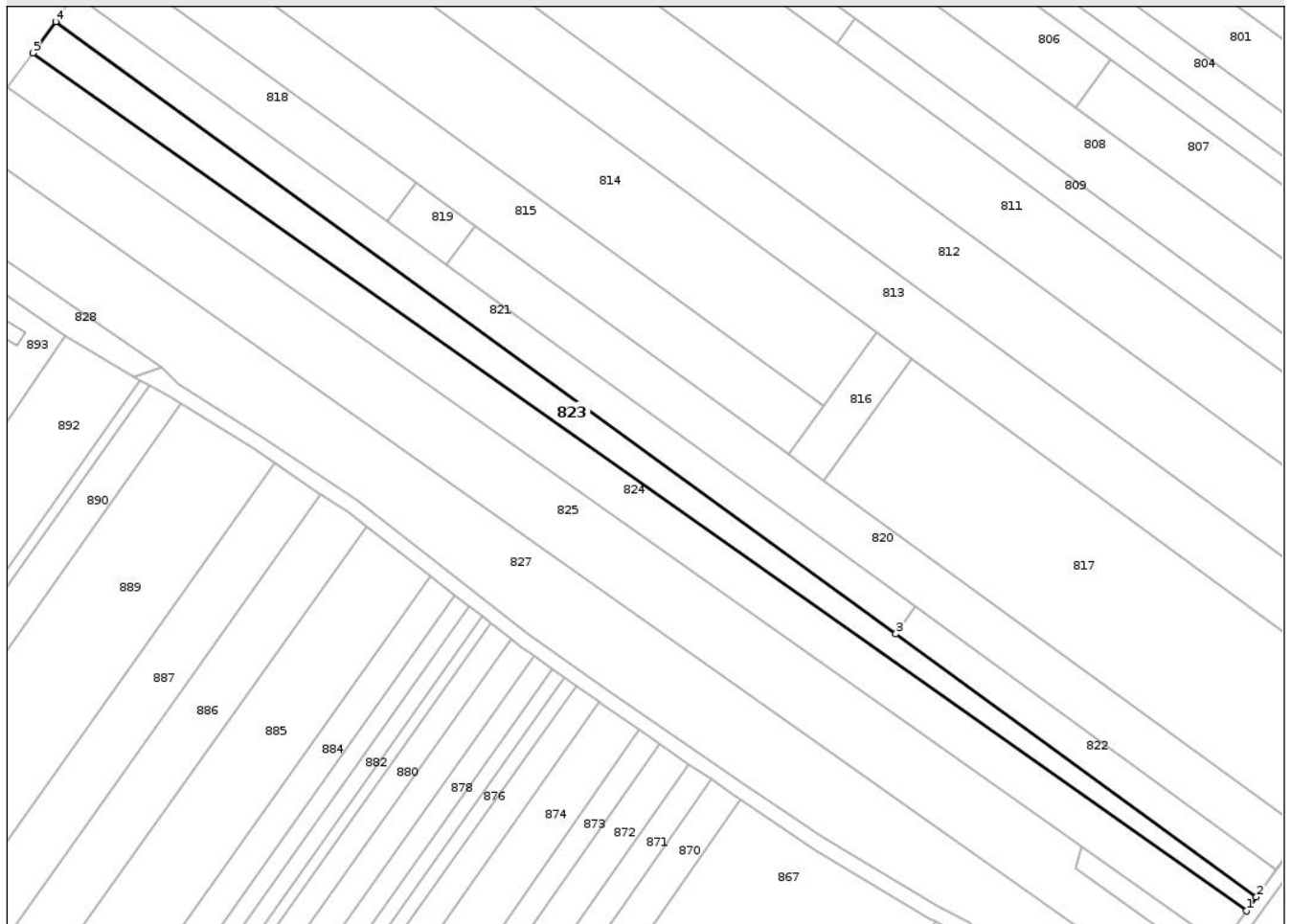
## Anexa Nr. 1 La Partea I

## Teren

Nr cadastral	Suprafața (mp)*	Observații / Referințe
	4.724	

\* Suprafața este determinată în planul de proiecție Stereo 70.

## DETALII LINIARE IMOBIL



## Date referitoare la teren

Crt	Categorie folosință	Intravilan	Suprafața (mp)	Tarla	Parcelă	Nr. topo	Observații / Referințe
1	arabil	DA	1.490	20	66	-	
2	pasune	NU	275	20	333	-	
3	ape curgătoare	NU	55	20	334	-	
4	pasune	NU	400	20	358	-	
5	arabil	NU	2.150	20	353	-	
6	arabil	NU	354	20	354	-	

## Lungime Segmente

1) Valorile lungimilor segmentelor sunt obținute din proiecție în plan.

Punct început	X / Y	Punct sfârșit	X / Y	Lungime segment (** (m)
1	619.703,472 738.062,5	2	619.706,884 738.067,221	5.825

Punct început	X / Y	Punct sfârşit	X / Y	Lungime segment (** (m)
2	619.706,884 738.067,221	3	619.585,589 738.155,551	150.049
3	619.585,589 738.155,551	4	619.302,957 738.361,374	349.634
4	619.302,957 738.361,374	5	619.295,248 738.350,804	13.083
5	619.295,248 738.350,804	1	619.703,472 738.062,5	499.766

\*\* Lungimile segmentelor sunt determinate în planul de proiecţie Stereo 70 şi sunt rotunjite la 1 milimetru.

\*\*\* Distanţa dintre puncte este formată din segmente cumulate ce sunt mai mici decât valoarea 1 milimetru.

Neutilizabil în Circuitul Civil



**DATE DESPRE IMOBILUL NR. 794**

Oficiul de Cadastru și Publicitate Imobiliară BOTOSANI  
Biroul de Cadastru și Publicitate Imobiliară Dorohoi

**A. Partea I. Descrierea imobilului**

TEREN Necunoscut

Adresa: Loc. Movileni, Jud. Botosani, si extravilan comuna Concesti

Nr. Crt	Nr cadastral Nr. topografic	Suprafața* (mp)	Observații / Referințe
A1		5.000	Sector cadastral:25 Teren neimprejmuit; Imobilul se gaseste conform TP in pc 332/25, 333/26, 358/26

**B. Partea II. Proprietari și acte**

Inscrieri privitoare la dreptul de proprietate și alte drepturi reale		Referințe
/		
Act Administrativ nr. 25278, din 22/11/1993 emis de CJSIPT BOTOSANI (Titlu proprietate);		
B1	Intabulare, drept de PROPRIETATE, dobandit prin Reconstituire, cota actuala 1/1, cota initiala 1/1 1) AMĂLINEI CONSTANTIN, Lipsa C.N.P.	A1

**C. Partea III. SARCINI .**

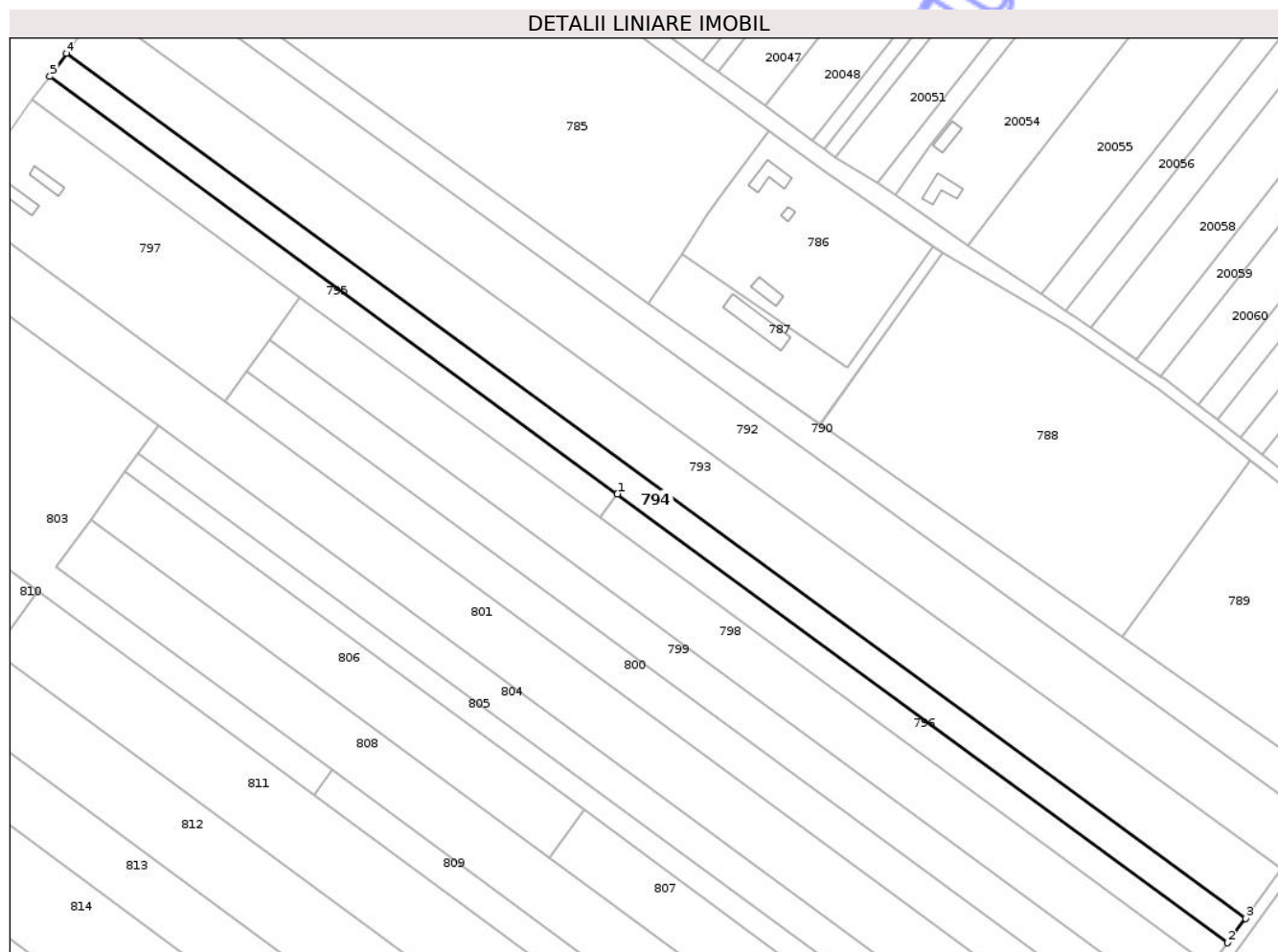
Inscrieri privind dezmembramintele dreptului de proprietate, drepturi reale de garanție și sarcini	Referințe
NU SUNT	

## Anexa Nr. 1 La Partea I

## Teren

Nr cadastral	Suprafața (mp)*	Observații / Referințe
	5.000	Imobilul se gaseste conform TP in pc 332/25, 333/26, 358/26

\* Suprafața este determinată în planul de proiecție Stereo 70.



## Date referitoare la teren

Crt	Categorie folosință	Intra vilan	Suprafața (mp)	Tarla	Parcelă	Nr. topo	Observații / Referințe
1	arabil	DA	606	20	332/25	-	
1	arabil	NU	4.163	20	332/25	-	
3	pasune	NU	100	20	333/26	-	
4	arabil	NU	31	20	334	-	
5	pasune	NU	100	23	358/26	-	

## Lungime Segmente

1) Valorile lungimilor segmentelor sunt obținute din proiecție în plan.

Punct început	X / Y	Punct sfârșit	X / Y	Lungime segment (** (m)
1	619.669,261 738.456,712	2	619.877,668 738.303,516	258.655
2	619.877,668 738.303,516	3	619.883,725 738.311,897	10.341

Punct început	X / Y	Punct sfârșit	X / Y	Lungime segment (** (m)
3	619.883,725 738.311,897	4	619.481,0 738.607,123	499.345
4	619.481,0 738.607,123	5	619.475,412 738.599,207	9.69
5	619.475,412 738.599,207	1	619.669,261 738.456,712	240.587

\*\* Lungimile segmentelor sunt determinate în planul de proiecție Stereo 70 și sunt rotunjite la 1 milimetru.

\*\*\* Distanța dintre puncte este formată din segmente cumulate ce sunt mai mici decât valoarea 1 milimetru.

Neutilizabil în Circuitul Civil



**DATE DESPRE IMOBILUL NR. 785**

Oficiul de Cadastru și Publicitate Imobiliară BOTOSANI  
Biroul de Cadastru și Publicitate Imobiliară Dorohoi

**A. Partea I. Descrierea imobilului**

TEREN Necunoscut

Adresa: Loc. Movileni, Jud. Botosani, si extravilan comuna Concesti

Nr. Crt	Nr cadastral Nr. topografic	Suprafața* (mp)	Observații / Referințe
A1		15.401	Sector cadastral:25 Teren neimprejmuit; Teren imprejmuit partial

**B. Partea II. Proprietari și acte**

Inscrieri privitoare la dreptul de proprietate și alte drepturi reale		Referințe
/		
Act Administrativ nr. 25282, din 30/11/1993 emis de CJSIPT BOTOSANI (Titlu proprietate);		
B1	Intabulare, drept de PROPRIETATE, dobandit prin Reconstituire, cota actuala 1/1, cota initiala 1/1 1) AMĂLINEI TOADER, Lipsa C.N.P.	A1

**C. Partea III. SARCINI .**

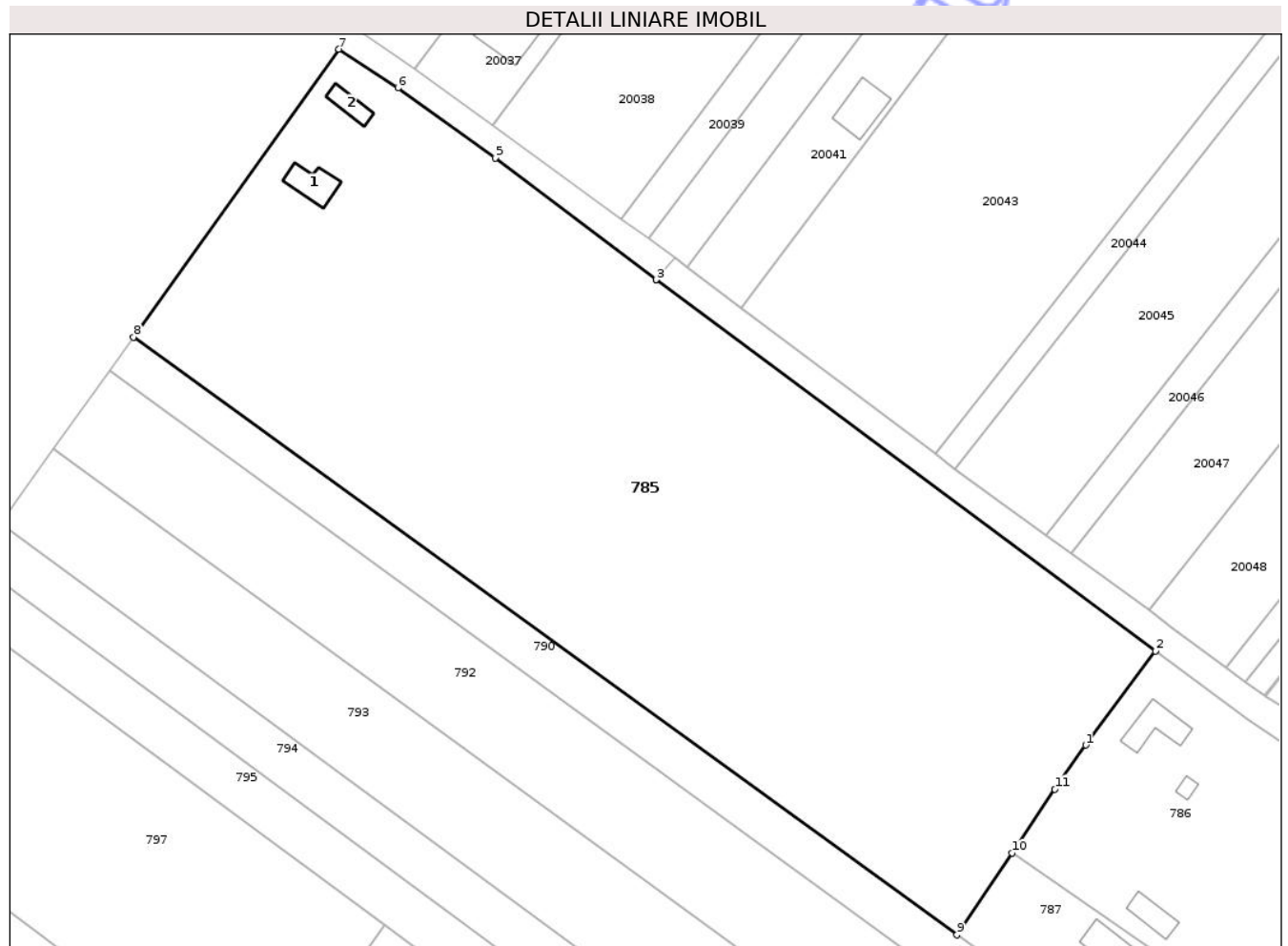
Inscrieri privind dezmembramintele dreptului de proprietate, drepturi reale de garanție și sarcini	Referințe
NU SUNT	

## Anexa Nr. 1 La Partea I

## Teren

Nr cadastral	Suprafața (mp)*	Observații / Referințe
	15.401	Teren imprejmuit partial

\* Suprafața este determinată în planul de proiecție Stereo 70.



## Date referitoare la teren

Crt	Categorie folosință	Intra vilan	Suprafața (mp)	Tarla	Parcelă	Nr. topo	Observații / Referințe
1	curti constructii	DA	620	26	55	-	
2	arabil	DA	2.646	26	55	-	
3	vie	DA	400	26	55	-	
4	arabil	DA	1.835	26	56	-	
5	arabil	DA	6.437	20	332/1	-	
6	arabil	NU	3.463	20	332/1	-	

## Date referitoare la construcții

Crt	Număr	Destinație construcție	Supraf. (mp)	Situație juridică	Observații / Referințe
A1.1		construcții de locuințe	58	Fara acte	Nr. niveluri:1; S. construita la sol:58 mp; Locuinta, parter.
A1.2		construcții anexa	35	Fara acte	Nr. niveluri:1; S. construita la sol:35 mp; Anexa gospodareasca, parter.

## Lungime Segmente

1) Valorile lungimilor segmentelor sunt obținute din proiecție în plan.

Punct început	X / Y	Punct sfârșit	X / Y	Lungime segment (** (m)
1	619.706,54 738.561,195	2	619.721,041 738.580,677	24.286
2	619.721,041 738.580,677	3	619.617,264 738.657,751	129.267
3	619.617,264 738.657,751	4	619.617,256 738.657,741	0.013
4	619.617,256 738.657,741	5	619.583,816 738.683,042	41.933
5	619.583,816 738.683,042	6	619.563,612 738.697,535	24.865
6	619.563,612 738.697,535	7	619.551,355 738.705,603	14.674
7	619.551,355 738.705,603	8	619.508,692 738.645,848	73.422
8	619.508,692 738.645,848	9	619.679,773 738.521,785	211.33
9	619.679,773 738.521,785	10	619.691,231 738.538,761	20.481
10	619.691,231 738.538,761	11	619.700,121 738.552,045	15.984
11	619.700,121 738.552,045	1	619.706,54 738.561,195	11.177

\*\* Lungimile segmentelor sunt determinate în planul de proiecție Stereo 70 și sunt rotunjite la 1 milimetru.

\*\*\* Distanța dintre puncte este formată din segmente cumulate ce sunt mai mici decât valoarea 1 milimetru.



**DATE DESPRE IMOBILUL NR. 802**

Oficiul de Cadastru și Publicitate Imobiliară BOTOSANI  
Biroul de Cadastru și Publicitate Imobiliară Dorohoi

**A. Partea I. Descrierea imobilului**

TEREN Intravilan

Nr. CF vechi:50586  
Nr. cadastral vechi:50586

Adresa: Loc. Movileni, Jud. Botosani

Nr. Crt	Nr cadastral Nr. topografic	Suprafața* (mp)	Observații / Referințe
A1	50586	1.500	Sector cadastral:25 Teren împrejmuit; Imobil parțial împrejmuit

**Construcții**

Crt	Nr cadastral Nr. topografic	Adresa	Observații / Referințe
A1.1	50586-C1	Loc. Movileni, Jud. Botosani	Nr. niveluri:1; S. construita la sol:75 mp; Locuință - edificată în anul 1962, compusă din două camere și un hol, construită din chirpici, acoperită cu țiglă.Nu deține certificat de performanță energetic.

**B. Partea II. Proprietari și acte**

Inscrieri privitoare la dreptul de proprietate și alte drepturi reale		Referințe
<b>28919 / 17/11/2015</b>		
Act Notarial nr. 1705, din 16/11/2015 emis de BNP IORDACHE CRISTINA CARMEN;		
B4	Intabulare, drept de PROPRIETATE, dobândit prin Conventie, cota actuala 1/1, cota initiala 1/1 1) ANDRIȘ ADINA-MARIUSICA, bun comun 2) ANDRIȘ CĂTĂLIN-DOREL, căsătorit cu	A1, A1.1

**C. Partea III. SARCINI .**

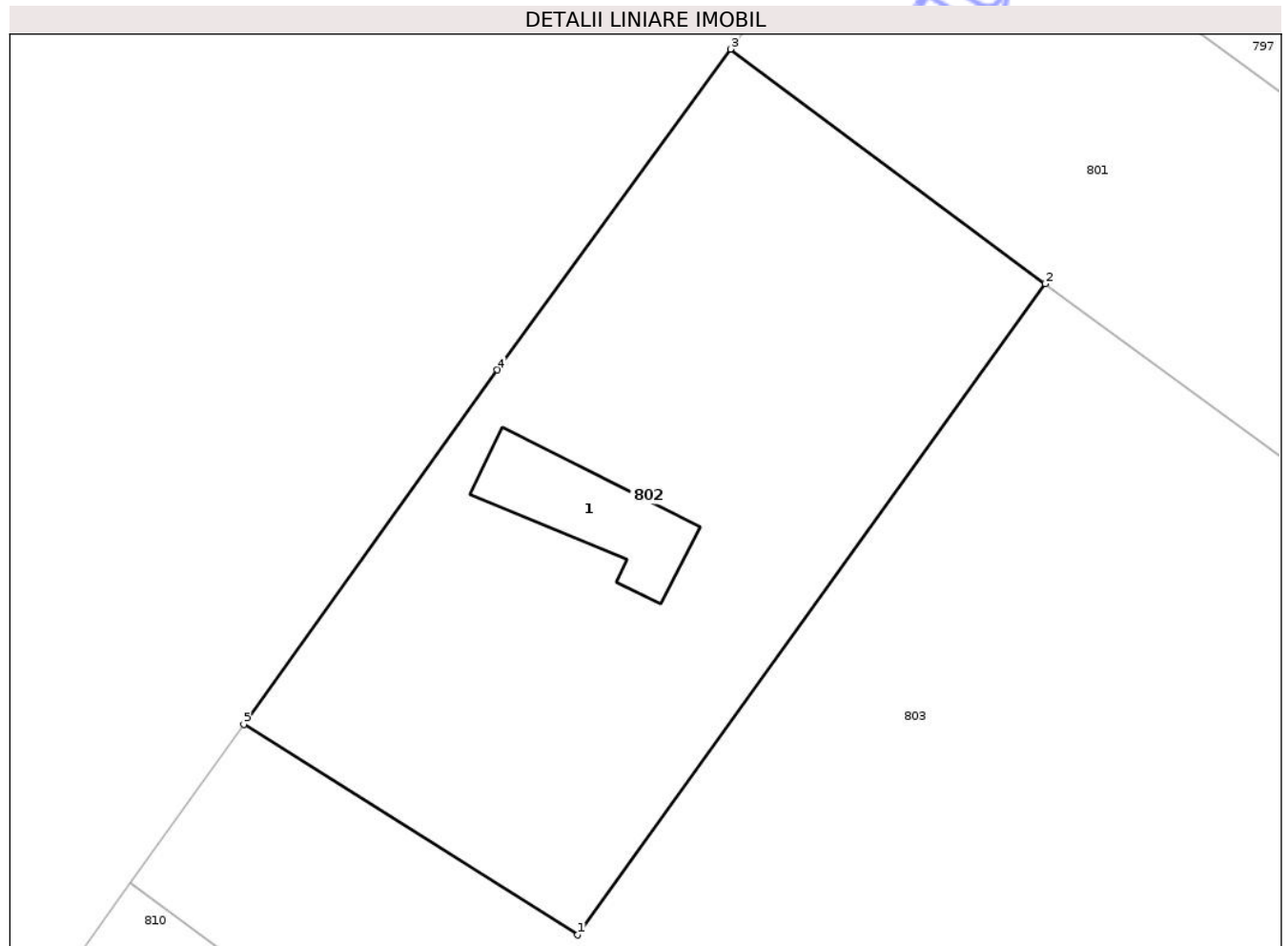
Inscrieri privind dezmembramintele dreptului de proprietate, drepturi reale de garanție și sarcini	Referințe
NU SUNT	

## Anexa Nr. 1 La Partea I

## Teren

Nr cadastral	Suprafața (mp)*	Observații / Referințe
50586	1.500	Imobil parțial împrejmuit

\* Suprafața este determinată în planul de proiecție Stereo 70.



## Date referitoare la teren

Crt	Categorie folosință	Intra vilan	Suprafața (mp)	Tarla	Parcelă	Nr. topo	Observații / Referințe
1	curti constructii	DA	350	-	59	-	
2	arabil	DA	1.150	-	59	-	

## Date referitoare la construcții

Crt	Număr	Destinație construcție	Supraf. (mp)	Situație juridică	Observații / Referințe
A1.1	50586-C1	construcții de locuințe	75	Cu acte	Nr. niveluri:1; S. construita la sol:75 mp; Locuință - edificată în anul 1962, compusă din două camere și un hol, construită din chirpici, acoperită cu țiglă. Nu deține certificat de performanță energetic.

## Lungime Segmente

1) Valorile lungimilor segmentelor sunt obținute din proiecție în plan.

Punct început	X / Y	Punct sfârșit	X / Y	Lungime segment (** (m)
1	619.421,469 738.478,968	2	619.453,404 738.523,382	54.703
2	619.453,404 738.523,382	3	619.431,897 738.539,374	26.801

Punct început	X / Y	Punct sfârșit	X / Y	Lungime segment (** (m)
3	619.431,897 738.539,374	4	619.415,977 738.517,505	27.05
4	619.415,977 738.517,505	5	619.398,65 738.493,326	29.746
5	619.398,65 738.493,326	1	619.421,469 738.478,968	26.96

\*\* Lungimile segmentelor sunt determinate în planul de proiecție Stereo 70 și sunt rotunjite la 1 milimetru.

\*\*\* Distanța dintre puncte este formată din segmente cumulate ce sunt mai mici decât valoarea 1 milimetru.

Neutilizabil în Circuitul Civil



**DATE DESPRE IMOBILUL NR. 804**

Oficiul de Cadastru și Publicitate Imobiliară BOTOSANI  
Biroul de Cadastru și Publicitate Imobiliară Dorohoi

**A. Partea I. Descrierea imobilului**

TEREN Extravilan

Adresa: Jud. Botosani

Nr. Crt	Nr cadastral Nr. topografic	Suprafața* (mp)	Observații / Referințe
A1		4.600	Sector cadastral:25 Teren neimprejmuit; Imobilul se gaseste conform TP in pc 332/14, 333/8, 358/8, 354/6

**B. Partea II. Proprietari și acte**

Inscrieri privitoare la dreptul de proprietate și alte drepturi reale		Referințe
/		
Act Notarial nr. 563, din 03/06/1994 emis de NOTARIATUL DE STAT DOROHAI (Certificat de mostenitor);		
B1	Intabulare, drept de PROPRIETATE, dobandit prin Succesiune, cota actuala 1/1, cota initiala 1/1 1) OLARIU FLORIN	A1

**C. Partea III. SARCINI .**

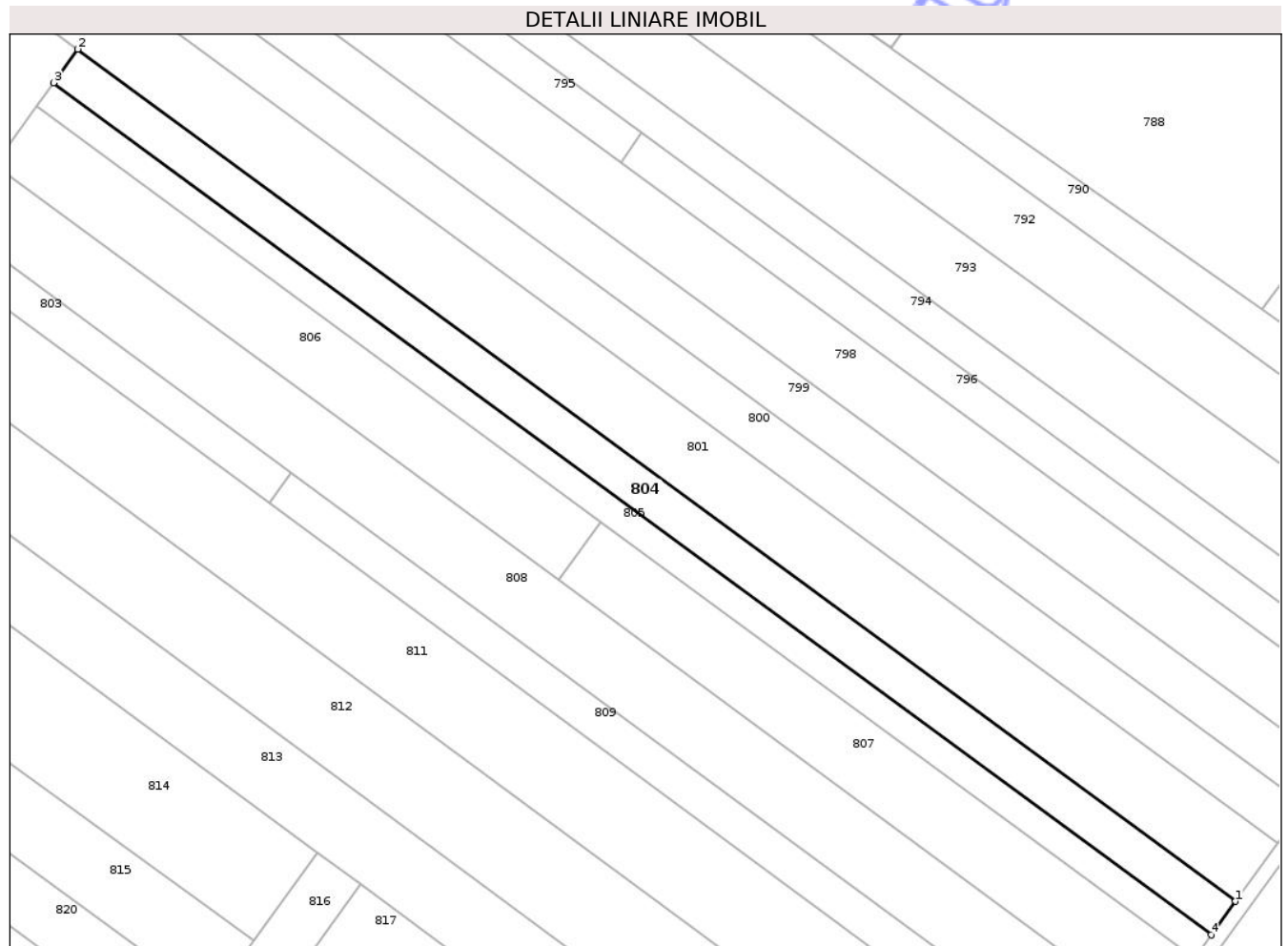
Inscrieri privind dezmembramintele dreptului de proprietate, drepturi reale de garanție și sarcini	Referințe
NU SUNT	

## Anexa Nr. 1 La Partea I

## Teren

Nr cadastral	Suprafața (mp)*	Observații / Referințe
	4.600	Imobilul se gaseste conform TP in pc 332/14, 333/8, 358/8, 354/6

\* Suprafața este determinată în planul de proiecție Stereo 70.



## Date referitoare la teren

Crt	Categorie folosință	Intra vilan	Suprafața (mp)	Tarla	Parcelă	Nr. topo	Observații / Referințe
1	arabil	NU	2.400	20	332/14	-	
2	pasune	NU	400	20	333/8	-	
3	ape curgatoare	NU	34	20	334	-	
4	faneata	NU	366	23	358/8	-	
5	arabil	NU	1.400	23	354/6	-	

## Lungime Segmente

1) Valorile lungimilor segmentelor sunt obținute din proiecție în plan.

Punct început	X / Y	Punct sfârșit	X / Y	Lungime segment (** (m)
1	619.834,238 738.243,427	2	619.512,387 738.480,023	399.457
2	619.512,387 738.480,023	3	619.505,652 738.470,681	11.517

Punct început	X / Y	Punct sfârșit	X / Y	Lungime segment (** (m)
3	619.505,652 738.470,681	4	619.827,492 738.234,093	399.443
4	619.827,492 738.234,093	1	619.834,238 738.243,427	11.517

\*\* Lungimile segmentelor sunt determinate în planul de proiecție Stereo 70 și sunt rotunjite la 1 milimetru.

\*\*\* Distanța dintre puncte este formată din segmente cumulate ce sunt mai mici decât valoarea 1 milimetru.

Neutilizabil în Circuitul Civil



**DATE DESPRE IMOBILUL NR. 805**

Oficiul de Cadastru și Publicitate Imobiliară BOTOSANI  
Biroul de Cadastru și Publicitate Imobiliară Dorohoi

**A. Partea I. Descrierea imobilului**

TEREN Extravilan

Adresa: Jud. Botosani

Nr. Crt	Nr cadastral Nr. topografic	Suprafața* (mp)	Observații / Referințe
A1		3.200	Sector cadastral:25 Teren neimprejmuit; Imobilul se gaseste conform TP in pc 332/15, 333/1, 354/7, 358/9

**B. Partea II. Proprietari și acte**

Inscrieri privitoare la dreptul de proprietate și alte drepturi reale		Referințe
/		
Act Administrativ nr. 14993, din 25/05/1993 emis de CJSIPT BOTOSANI (Titlu proprietate);		
B1	Intabulare, drept de PROPRIETATE, dobandit prin Reconstituire, cota actuala 1/1, cota initiala 1/1 1) OLARU GHEORGHE, Lipsa C.N.P.	A1

**C. Partea III. SARCINI .**


Inscrieri privind dezmembramintele dreptului de proprietate, drepturi reale de garanție și sarcini	Referințe
NU SUNT	

## Anexa Nr. 1 La Partea I

## Teren

Nr cadastral	Suprafața (mp)*	Observații / Referințe
	3.200	Imobilul se gaseste conform TP in pc 332/15, 333/1, 354/7, 358/9

\* Suprafața este determinată în planul de proiecție Stereo 70.



## Date referitoare la teren

Crt	Categorie folosință	Intra vilan	Suprafața (mp)	Tarla	Parcelă	Nr. topo	Observații / Referințe
1	arabil	NU	1.400	20	332/15	-	
2	pasune	NU	100	20	333/1	-	
3	ape curgatoare	NU	29	20	334	-	
4	pasune	NU	571	23	358/9	-	
5	arabil	NU	1.100	23	354/7	-	

## Lungime Segmente

1) Valorile lungimilor segmentelor sunt obținute din proiecție în plan.

Punct început	X / Y	Punct sfârșit	X / Y	Lungime segment (** (m)
1	619.657,855 738.348,852	2	619.822,799 738.227,6	204.716
2	619.822,799 738.227,6	3	619.827,492 738.234,093	8.011

Punct început	X / Y	Punct sfârșit	X / Y	Lungime segment (** (m)
3	619.827,492 738.234,093	4	619.505,652 738.470,681	399.443
4	619.505,652 738.470,681	5	619.500,966 738.464,183	8.011
5	619.500,966 738.464,183	1	619.657,855 738.348,852	194.719

\*\* Lungimile segmentelor sunt determinate în planul de proiecție Stereo 70 și sunt rotunjite la 1 milimetru.

\*\*\* Distanța dintre puncte este formată din segmente cumulate ce sunt mai mici decât valoarea 1 milimetru.

Neutilizabil în Circuitul Civil



**DATE DESPRE IMOBILUL NR. 807**

Oficiul de Cadastru și Publicitate Imobiliară BOTOSANI  
Biroul de Cadastru și Publicitate Imobiliară Dorohoi

**A. Partea I. Descrierea imobilului**

TEREN Extravilan

Adresa: Jud. Botosani

Nr. Crt	Nr cadastral Nr. topografic	Suprafața* (mp)	Observații / Referințe
A1		4.100	Sector cadastral:25 Teren neimprejmuit; Imobilul se gaseste conform TP in pc 358/10, 354/8

**B. Partea II. Proprietari și acte**

Inscrieri privitoare la dreptul de proprietate și alte drepturi reale		Referințe
/		
Act Administrativ nr. 5392, din 23/04/1993 emis de CJSIPT BOTOSANI (Titlu proprietate);		
B1	Intabulare, drept de PROPRIETATE, dobandit prin Reconstituire, cota actuala 1/1, cota initiala 1/1 1) OLARU VASILE, Lipsa C.N.P.	A1

**C. Partea III. SARCINI .**

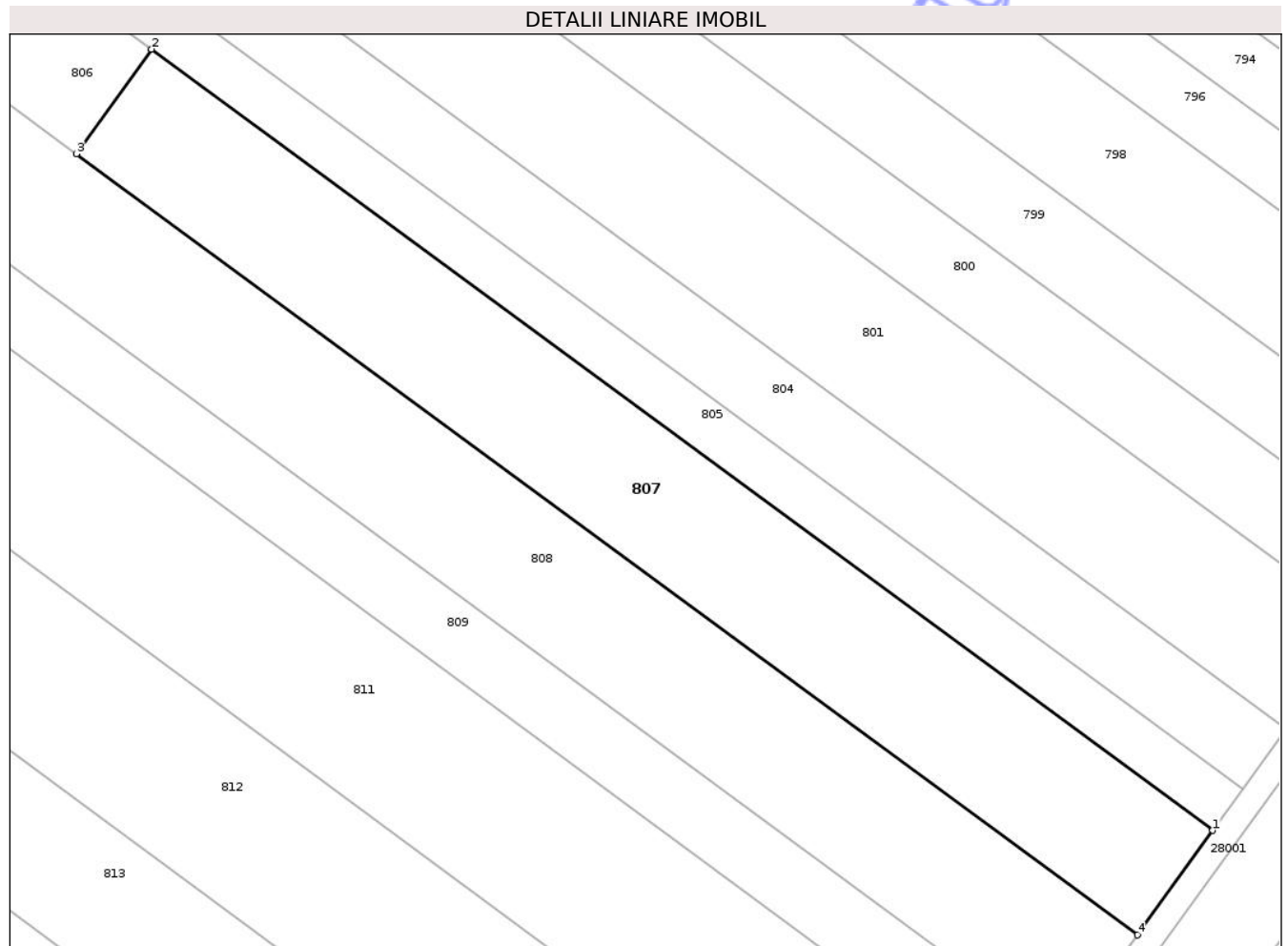
Inscrieri privind dezmembramintele dreptului de proprietate, drepturi reale de garanție și sarcini	Referințe
NU SUNT	

## Anexa Nr. 1 La Partea I

## Teren

Nr cadastral	Suprafața (mp)*	Observații / Referințe
	4.100	Imobilul se gaseste conform TP in pc 358/10, 354/8

\* Suprafața este determinată în planul de proiecție Stereo 70.



## Date referitoare la teren

Crt	Categorie folosință	Intra vilan	Suprafața (mp)	Tarla	Parcelă	Nr. topo	Observații / Referințe
1	ape curgătoare	NU	124	23	334	-	
2	pasune	NU	1.376	23	358/10	-	
3	arabil	NU	2.600	23	354/8	-	

## Lungime Segmente

1) Valorile lungimilor segmentelor sunt obținute din proiecție în plan.

Punct început	X / Y	Punct sfârșit	X / Y	Lungime segment (** (m)
1	619.822,799 738.227,6	2	619.657,855 738.348,852	204.716
2	619.657,855 738.348,852	3	619.646,141 738.332,605	20.03
3	619.646,141 738.332,605	4	619.811,066 738.211,367	204.692

Punct început	X / Y	Punct sfârșit	X / Y	Lungime segment (** (m)
4	619.811,066 738.211,367	1	619.822,799 738.227,6	20.029

\*\* Lungimile segmentelor sunt determinate în planul de proiecție Stereo 70 și sunt rotunjite la 1 milimetru.

\*\*\* Distanța dintre puncte este formată din segmente cumulate ce sunt mai mici decât valoarea 1 milimetru.

Neutilizabil în Circuitul Civil



**DATE DESPRE IMOBILUL NR. 809**

Oficiul de Cadastru și Publicitate Imobiliară BOTOSANI  
Biroul de Cadastru și Publicitate Imobiliară Dorohoi

**A. Partea I. Descrierea imobilului**

TEREN Extravilan

Adresa: Jud. Botosani

Nr. Crt	Nr cadastral Nr. topografic	Suprafața* (mp)	Observații / Referințe
A1		3.000	Sector cadastral:25 Teren neimprejmuit; Imobilul se gaseste conform TP in pc 332/18, 333/12, 353/2, 354/10, 358/12

**B. Partea II. Proprietari și acte**

Inscrieri privitoare la dreptul de proprietate și alte drepturi reale		Referințe
/		
Act Administrativ nr. 118220, din 28/09/2002 emis de CJSIPT BOTOSANI (Titlu proprietate);		
B1	Intabulare, drept de PROPRIETATE, dobandit prin Reconstituire, cota actuala 1/1, cota initiala 1/1 1) <b>BULMAGĂ ELENA</b> , Lipsa C.N.P. 2) <b>BULMAGĂ VASILE</b> , Lipsa C.N.P. 3) <b>LUNGEANU ELENA</b> , Lipsa C.N.P. 4) <b>OLARIU ANETA</b> , Lipsa C.N.P.	A1

**C. Partea III. SARCINI .**

Inscrieri privind dezmembramintele dreptului de proprietate, drepturi reale de garanție și sarcini	Referințe
NU SUNT	

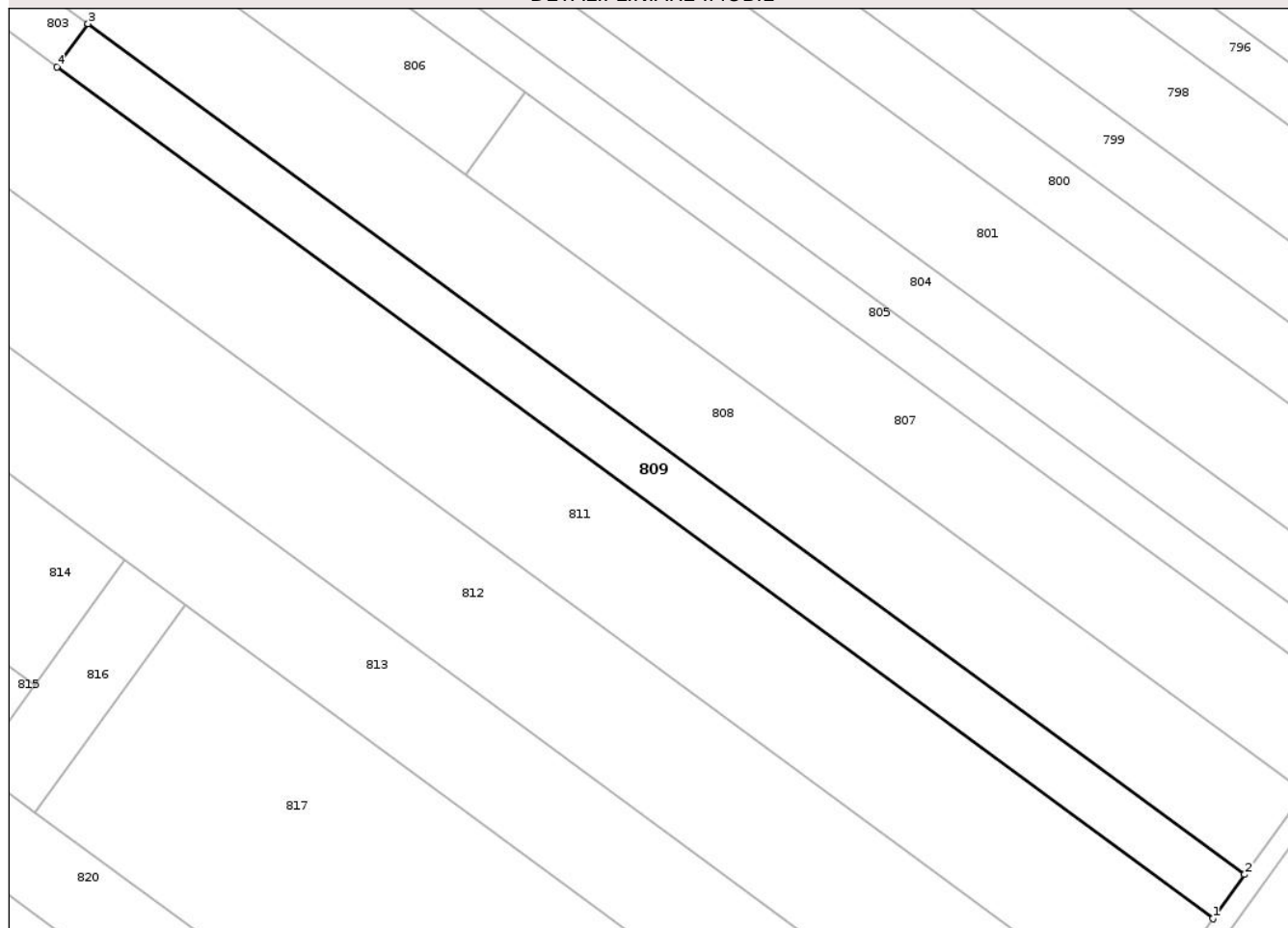
## Anexa Nr. 1 La Partea I

## Teren

Nr cadastral	Suprafața (mp)*	Observații / Referințe
	3.000	Imobilul se gaseste conform TP in pc 332/18, 333/12, 353/2, 354/10, 358/12

\* Suprafața este determinată în planul de proiecție Stereo 70.

## DETALII LINIARE IMOBIL



## Date referitoare la teren

Crt	Categorie folosință	Intravilan	Suprafața (mp)	Tarla	Parcelă	Nr. topo	Observații / Referințe
1	arabil	NU	300	20	332/18	-	
2	livada	NU	200	20	333/12	-	
3	ape curgatoare	NU	34	23	334	-	
4	pasune	NU	366	23	358/12	-	
5	arabil	NU	600	23	353/2	-	
6	arabil	NU	1.500	23	354/10	-	

## Lungime Segmente

1) Valorile lungimilor segmentelor sunt obținute din proiecție în plan.

Punct început	X / Y	Punct sfârșit	X / Y	Lungime segment (** (m)
1	619.793,049 738.186,438	2	619.799,333 738.195,132	10.727

Punct început	X / Y	Punct sfârșit	X / Y	Lungime segment (** (m)
2	619.799,333 738.195,132	3	619.571,767 738.362,418	282.437
3	619.571,767 738.362,418	4	619.565,606 738.353,895	10.517
4	619.565,606 738.353,895	1	619.793,049 738.186,438	282.44

\*\* Lungimile segmentelor sunt determinate în planul de proiecție Stereo 70 și sunt rotunjite la 1 milimetru.

\*\*\* Distanța dintre puncte este formată din segmente cumulate ce sunt mai mici decât valoarea 1 milimetru.

Neutilizabil în Circuitul Civil



**DATE DESPRE IMOBILUL NR. 811**

Oficiul de Cadastru și Publicitate Imobiliară BOTOSANI  
Biroul de Cadastru și Publicitate Imobiliară Dorohoi

**A. Partea I. Descrierea imobilului**

TEREN Extravilan

Adresa: Jud. Botosani

Nr. Crt	Nr cadastral Nr. topografic	Suprafața* (mp)	Observații / Referințe
A1		10.000	Sector cadastral:25 Teren neimprejmuit; Imobilul se gaseste conform TP in pc 332/20, 333/3, 354/11, 353/3, 358/13

**B. Partea II. Proprietari și acte**

Inscrieri privitoare la dreptul de proprietate și alte drepturi reale		Referințe
/		
Act Notarial nr. 234, din 12/06/1996 emis de BNP DORINA TEODORESCU (Certificat de mostenitor);		
B1	Intabulare, drept de PROPRIETATE, dobandit prin Succesiune, cota actuala 1/1, cota initiala 1/1 1) ANDRIȘ MARIA, Lipsa C.N.P. 2) APACHIȚEI PROFIRA, Lipsa C.N.P. 3) HUȚUȚUI FĂNICĂ, Lipsa C.N.P. 4) OLARIU VASILE	A1

**C. Partea III. SARCINI .**

Inscrieri privind dezmembramintele dreptului de proprietate, drepturi reale de garanție și sarcini	Referințe
NU SUNT	

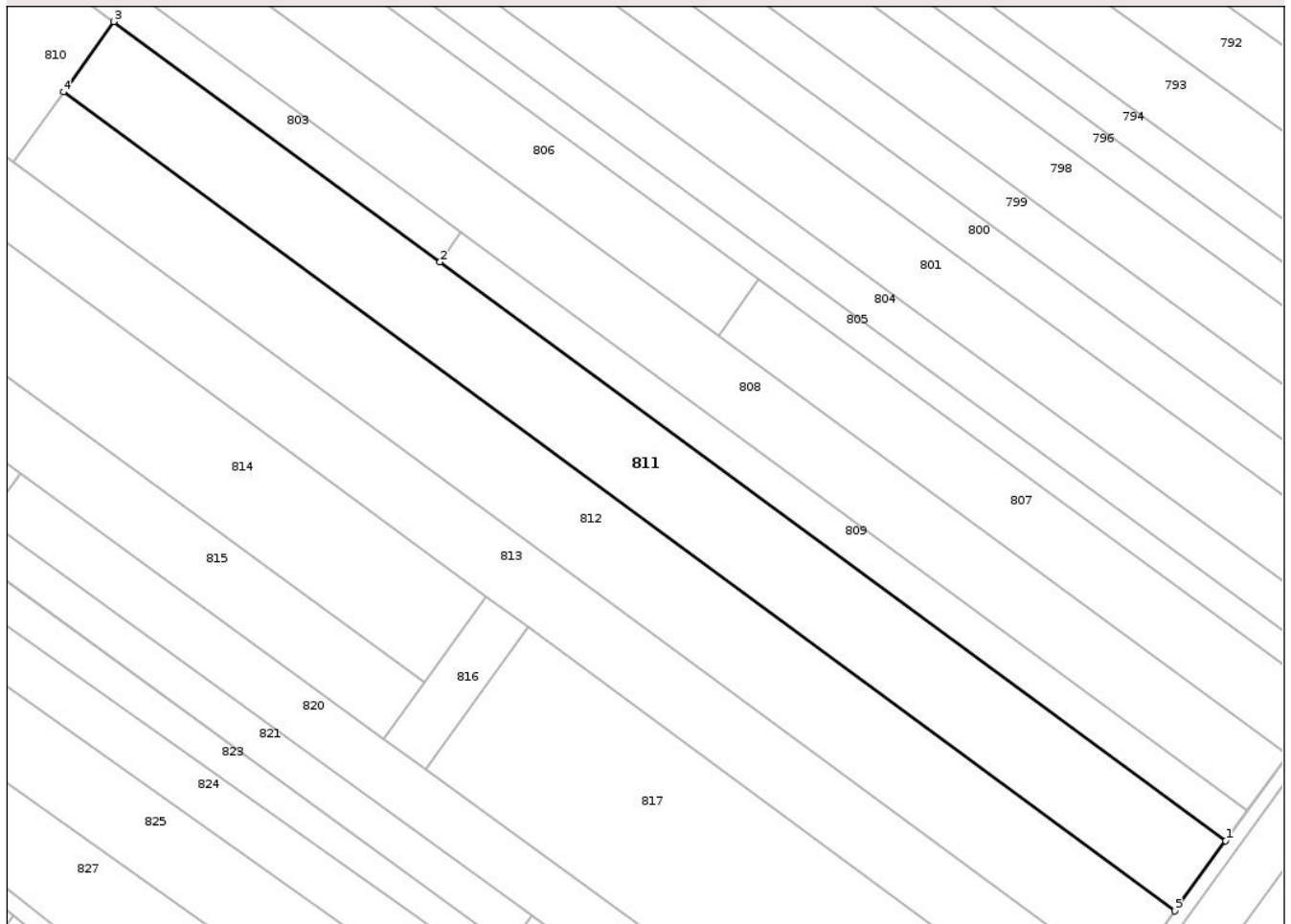
## Anexa Nr. 1 La Partea I

## Teren

Nr cadastral	Suprafața (mp)*	Observații / Referințe
	10.000	Imobilul se gaseste conform TP in pc 332/20, 333/3, 354/11, 353/3, 358/13

\* Suprafața este determinată în planul de proiecție Stereo 70.

## DETALII LINIARE IMOBIL



## Date referitoare la teren

Crt	Categorie folosință	Intra vilan	Suprafața (mp)	Tarla	Parcelă	Nr. topo	Observații / Referințe
1	arabil	NU	3.100	20	332/20	-	
2	pasune	NU	100	20	333/3	-	
3	ape curgatoare	NU	88	20	334	-	
4	pasune	NU	812	23	358/13	-	
5	arabil	NU	2.200	23	353/3	-	
6	arabil	NU	3.700	23	354/11	-	

## Lungime Segmente

1) Valorile lungimilor segmentelor sunt obținute din proiecție în plan.

Punct început	X / Y	Punct sfârșit	X / Y	Lungime segment (** (m)
1	619.793,049 738.186,438	2	619.565,606 738.353,895	282.44

Punct început	X / Y	Punct sfârșit	X / Y	Lungime segment (** (m)
2	619.565,606 738.353,895	3	619.471,189 738.423,41	117.247
3	619.471,189 738.423,41	4	619.456,612 738.403,069	25.025
4	619.456,612 738.403,069	5	619.778,391 738.166,157	399.586
5	619.778,391 738.166,157	1	619.793,049 738.186,438	25.024

\*\* Lungimile segmentelor sunt determinate în planul de proiecție Stereo 70 și sunt rotunjite la 1 milimetru.

\*\*\* Distanța dintre puncte este formată din segmente cumulate ce sunt mai mici decât valoarea 1 milimetru.

Neutilizabil în Circuitul Civil



**DATE DESPRE IMOBILUL NR. 815**

Oficiul de Cadastru și Publicitate Imobiliară BOTOSANI  
Biroul de Cadastru și Publicitate Imobiliară Dorohoi

**A. Partea I. Descrierea imobilului**

TEREN Necunoscut

Nr. CF vechi:50061  
Nr. cadastral vechi:50061

Adresa: Loc. Movileni, Jud. Botosani, si extravilan comuna Concesti

Nr. Crt	Nr cadastral Nr. topografic	Suprafața* (mp)	Observații / Referințe
A1	50061	6.000	Sector cadastral:25 Teren imprejmuit; Teren imprejmuit partial. Imobilul se gaseste conform actului notarial in pc 63, 64/2, 63, 65/1, 353/8, 332/23, 333/22, 358/16

**Construcții**

Crt	Nr cadastral Nr. topografic	Adresa	Observații / Referințe
A1.1	50061-C1	Loc. Movileni, Jud. Botosani	Nr. niveluri:1; S. construita la sol:102 mp; S. construita desfasurata:102 mp; Locuinta parter. S.c.=97mp, S.c.d.=97mp. Anul construirii: 2010.

**B. Partea II. Proprietari și acte**

Inscrieri privitoare la dreptul de proprietate și alte drepturi reale		Referințe
<b>7340 / 20/07/2010</b>		
Act Notarial nr. 729, din 14/07/2010 emis de B.N.P "PRICOP DORIN - EMANOIL" (Contract de vanzare - cumparare);		
B3	Intabulare, drept de PROPRIETATE, dobandit prin Conventie, cota actuala 1/1, cota initiala 1/1 1) ANTONAȘ FĂNICĂ, căsătorit cu 2) ANTONAȘ FLORENTINA-MIHAELA, , bun comun	A1
<b>15288 / 29/04/2025</b>		
Act Administrativ nr. 894, din 24/04/2025 emis de Primaria Comunei Concesti (act administrativ nr 21 din 03-09-2010, emis de Primaria Comunei Concesti;act administrativ nr 5772 din 24-12-2013, emis de Primaria Comunei Concesti);		
B5	Intabulare, drept de PROPRIETATE, dobandit prin Construire, cota actuala 1/1, cota initiala 1/1 1) ANTONAȘ FĂNICĂ, căsătorit cu 2) ANTONAȘ FLORENTINA-MIHAELA, , bun comun	A1.1

**C. Partea III. SARCINI .**

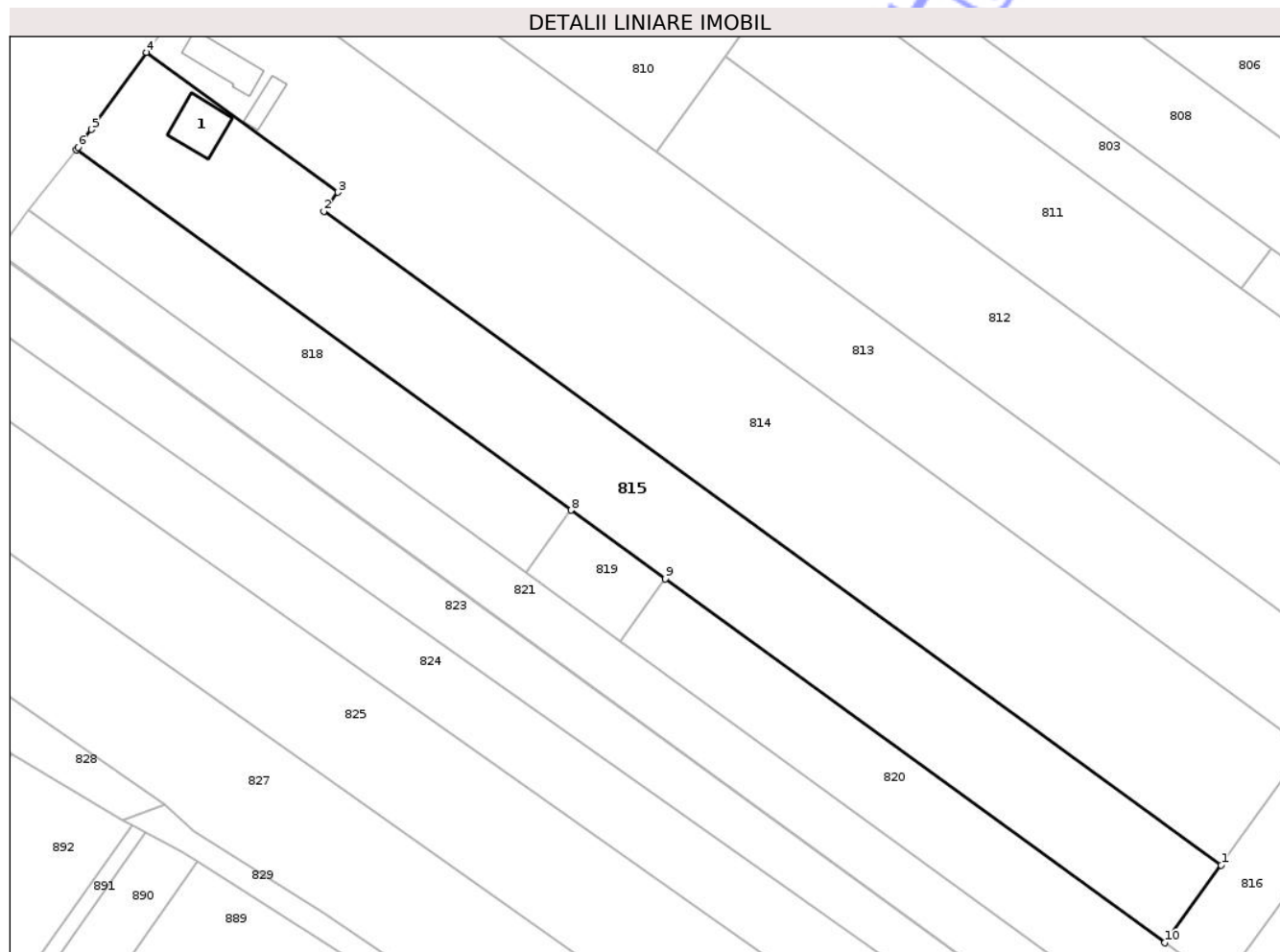
Inscrieri privind dezmembramintele dreptului de proprietate, drepturi reale de garanție și sarcini	Referințe
NU SUNT	

## Anexa Nr. 1 La Partea I

## Teren

Nr cadastral	Suprafața (mp)*	Observații / Referințe
50061	6.000	Teren împrejmuit partial. Imobilul se gaseste conform actului notarial in pc 63, 64/2, 63, 65/1, 353/8, 332/23, 333/22, 358/16

\* Suprafața este determinată în planul de proiecție Stereo 70.



## Date referitoare la teren

Crt	Categorie folosință	Intra vilan	Suprafața (mp)	Tarla	Parcelă	Nr. topo	Observații / Referințe
1	curți construcții	DA	1.149	-	63	-	
2	arabil	DA	302	-	64/2	-	
3	arabil	DA	1.016	-	63	-	
5	curți construcții	DA	118	-	65/1	-	
7	arabil	NU	2.465	-	353/8	-	
8	arabil	NU	450	-	332/23	-	
9	pasune	NU	250	-	333/22	-	
10	pasune	NU	250	-	358/16	-	

## Date referitoare la construcții

Crt	Număr	Destinație construcție	Supraf. (mp)	Situație juridică	Observații / Referințe
A1.1	50061-C1	construcții de locuințe	102	Cu acte	Nr. niveluri:1; S. construita la sol:102 mp; S. construita desfasurata:102 mp; Locuinta parter. S.c.=97mp, S.c.d.=97mp. Anul construirii: 2010.

## Lungime Segmente

1) Valorile lungimilor segmentelor sunt obținute din proiecție în plan.

Punct început	X / Y	Punct sfârșit	X / Y	Lungime segment (** (m)
1	619.561,253 738.232,384	2	619.371,915 738.370,264	234.222
2	619.371,915 738.370,264	3	619.374,856 738.374,303	4.996
3	619.374,856 738.374,303	4	619.334,501 738.403,822	49.999
4	619.334,501 738.403,822	5	619.322,847 738.387,568	20.0
5	619.322,847 738.387,568	6	619.320,087 738.383,781	4.686
6	619.320,087 738.383,781	7	619.319,688 738.383,276	0.644
7	619.319,688 738.383,276	8	619.424,084 738.307,251	129.145
8	619.424,084 738.307,251	9	619.444,013 738.292,738	24.653
9	619.444,013 738.292,738	10	619.549,403 738.215,989	130.374
10	619.549,403 738.215,989	1	619.561,253 738.232,384	20.229

\*\* Lungimile segmentelor sunt determinate în planul de proiecție Stereo 70 și sunt rotunjite la 1 milimetru.

\*\*\* Distanța dintre puncte este formată din segmente cumulate ce sunt mai mici decât valoarea 1 milimetru.



**DATE DESPRE IMOBILUL NR. 820**

Oficiul de Cadastru și Publicitate Imobiliară BOTOSANI  
Biroul de Cadastru și Publicitate Imobiliară Dorohoi

**A. Partea I. Descrierea imobilului**

Nr. CF vechi:50585  
Nr. cadastral vechi:50585

TEREN Extravilan

Adresa: Jud. Botosani

Nr. Crt	Nr cadastral Nr. topografic	Suprafața* (mp)	Observații / Referințe
A1	50585	5.600	Sector cadastral:25 Teren neimprejmuit; Imobilul se gaseste conform TP in pc 353/7, 354/15, 358/17

**B. Partea II. Proprietari și acte**

Inscrieri privitoare la dreptul de proprietate și alte drepturi reale	Referințe
<b>7410 / 07/04/2016</b>	
Act Notarial nr. 283, din 06/04/2016 emis de BIN Pricop Dorin-Emanoil;	
B6	A1
Intabulare, drept de PROPRIETATE, dobandit prin Conventie, cota actuala 1/1, cota initiala 1/1	
1) ANTONAȘ FĂNICĂ, bun comun	
2) ANTONAȘ FLORENTINA-MIHAELA, căsătorită cu	

**C. Partea III. SARCINI .**

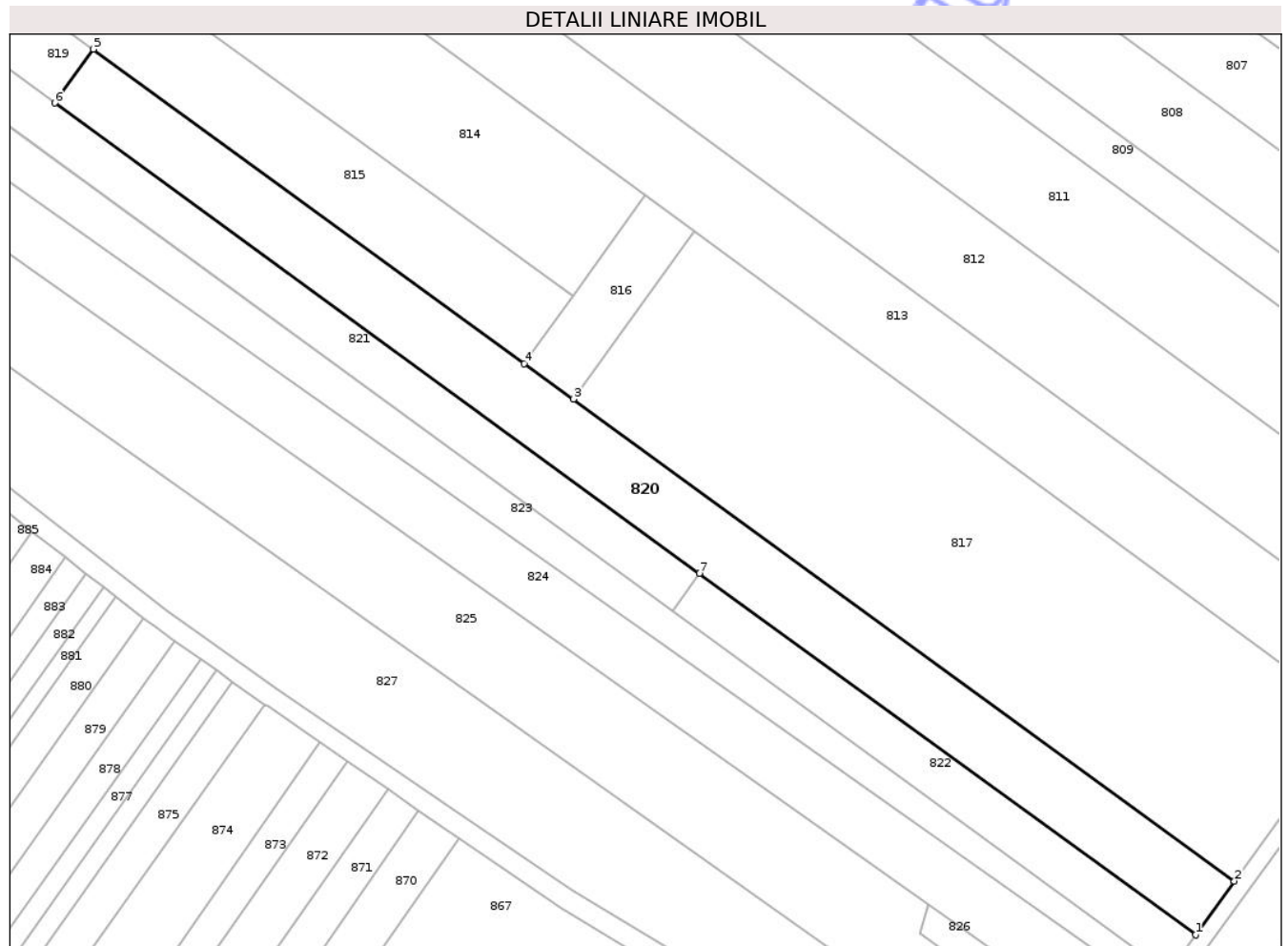
Inscrieri privind dezmembramentele dreptului de proprietate, drepturi reale de garanție și sarcini	Referințe
NU SUNT	

## Anexa Nr. 1 La Partea I

## Teren

Nr cadastral	Suprafața (mp)*	Observații / Referințe
50585	5.600	Imobilul se gaseste conform TP in pc 353/7, 354/15, 358/17

\* Suprafața este determinată în planul de proiecție Stereo 70.



## Date referitoare la teren

Crt	Categorie folosință	Intra vilan	Suprafața (mp)	Tarla	Parcelă	Nr. topo	Observații / Referințe
1	ape curgătoare	NU	23	-	334	-	
2	pasune	NU	577	-	358/17	-	
3	arabil	NU	3.600	-	353/7	-	
4	arabil	NU	1.400	-	354/15	-	

## Lungime Segmente

1) Valorile lungimilor segmentelor sunt obținute din proiecție în plan.

Punct început	X / Y	Punct sfârșit	X / Y	Lungime segment (** (m)
1	619.713,52 738.076,403	2	619.723,025 738.089,553	16.226
2	619.723,025 738.089,553	3	619.561,375 738.207,271	199.97
3	619.561,375 738.207,271	4	619.549,403 738.215,989	14.81

Punct început	X / Y	Punct sfârșit	X / Y	Lungime segment (** (m)
4	619.549,403 738.215,989	5	619.444,013 738.292,738	130.374
5	619.444,013 738.292,738	6	619.434,509 738.279,588	16.225
6	619.434,509 738.279,588	7	619.592,226 738.164,734	195.105
7	619.592,226 738.164,734	1	619.713,52 738.076,403	150.049

\*\* Lungimile segmentelor sunt determinate în planul de proiecție Stereo 70 și sunt rotunjite la 1 milimetru.

\*\*\* Distanța dintre puncte este formată din segmente cumulate ce sunt mai mici decât valoarea 1 milimetru.

Neutilizabil în Circuitul Civil



**DATE DESPRE IMOBILUL NR. 822**

Oficiul de Cadastru și Publicitate Imobiliară BOTOSANI  
Biroul de Cadastru și Publicitate Imobiliară Dorohoi

**A. Partea I. Descrierea imobilului**

TEREN Extravilan

Adresa: Jud. Botosani

Nr. Crt	Nr cadastral Nr. topografic	Suprafața* (mp)	Observații / Referințe
A1		1.700	Sector cadastral:25 Teren neimprejmuit;

**B. Partea II. Proprietari și acte**

Inscrieri privitoare la dreptul de proprietate și alte drepturi reale	Referințe
/	
Act Administrativ nr. 35525, din 07/04/1994 emis de CJSIPT BOTOSANI (Titlu proprietate);	
B1	A1
Intabulare, drept de PROPRIETATE, dobandit prin Reconstituire, cota actuala 1/1, cota initiala 1/1	
1) AVASILOAIE VASILE, Lipsa C.N.P. 2) PĂDURARU MARIA, Lipsa C.N.P. 3) HUDISTEANU EUGENIA, Lipsa C.N.P. 4) AVASILOAIE COSTACHE, Lipsa C.N.P. 5) TIMIȚA ELENA, Lipsa C.N.P. 6) AVASILOAIE MIHAI, Lipsa C.N.P. 7) IRIMIA VASILE, Lipsa C.N.P. 8) IMBIR DIDINA, Lipsa C.N.P.	

**C. Partea III. SARCINI .**

Inscrieri privind dezmembramintele dreptului de proprietate, drepturi reale de garanție și sarcini	Referințe
NU SUNT	

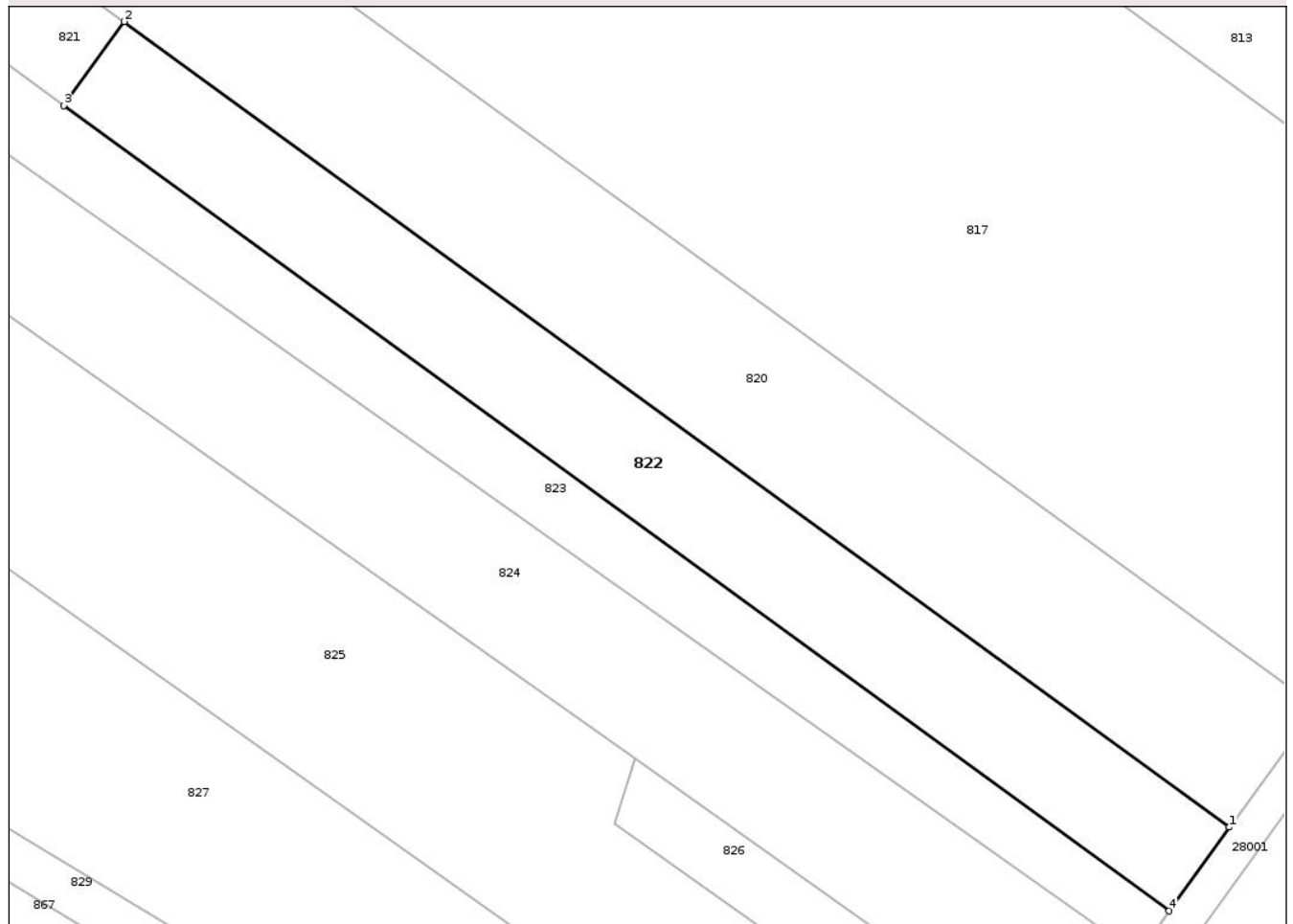
## Anexa Nr. 1 La Partea I

## Teren

Nr cadastral	Suprafața (mp)*	Observații / Referințe
	1.700	

\* Suprafața este determinată în planul de proiecție Stereo 70.

## DETALII LINIARE IMOBIL



## Date referitoare la teren

Crt	Categorie folosință	Intravilan	Suprafața (mp)	Tarla	Parcelă	Nr. topo	Observații / Referințe
1	arabil	NU	600	23	353/11	-	
2	pasune	NU	200	23	358/19	-	
3	arabil	NU	900	23	354/16	-	

## Lungime Segmente

1) Valorile lungimilor segmentelor sunt obținute din proiecție în plan.

Punct început	X / Y	Punct sfârșit	X / Y	Lungime segment (** (m)
1	619.713,52 738.076,403	2	619.592,226 738.164,734	150.049
2	619.592,226 738.164,734	3	619.585,589 738.155,551	11.33
3	619.585,589 738.155,551	4	619.706,884 738.067,221	150.049
4	619.706,884 738.067,221	1	619.713,52 738.076,403	11.329

\*\* Lungimile segmentelor sunt determinate în planul de proiecție Stereo 70 și sunt rotunjite la 1 milimetru.

\*\*\* Distanța dintre puncte este formată din segmente cumulate ce sunt mai mici decât valoarea 1 milimetru.

Neutilizabil în Circuitul  
Civil



**DATE DESPRE IMOBILUL NR. 824**

Oficiul de Cadastru și Publicitate Imobiliară BOTOSANI  
Biroul de Cadastru și Publicitate Imobiliară Dorohoi

**A. Partea I. Descrierea imobilului**

TEREN Necunoscut

Adresa: Loc. Movileni, Jud. Botosani, si extravilan comuna Concesti

Nr. Crt	Nr cadastral Nr. topografic	Suprafata* (mp)	Observatii / Referinta
A1		7.158	Sector cadastral:25 Teren neimprejmuit; Imobilul se gaseste conform TP in pc 66/4, 333/19, 358/21, 353/13, 354/18

**B. Partea II. Proprietari și acte**

Inscrieri privitoare la dreptul de proprietate și alte drepturi reale		Referințe
/		
Act Administrativ nr. 150696, din 13/04/2004 emis de CJSIPT BOTOSANI (Titlu proprietate);		
B1	Intabulare, drept de PROPRIETATE, dobandit prin Reconstituire, cota actuala 1/1, cota initiala 1/1 1) <b>BULMAGĂ CONSTANTIN</b> , Lipsa C.N.P.	A1

**C. Partea III. SARCINI .**

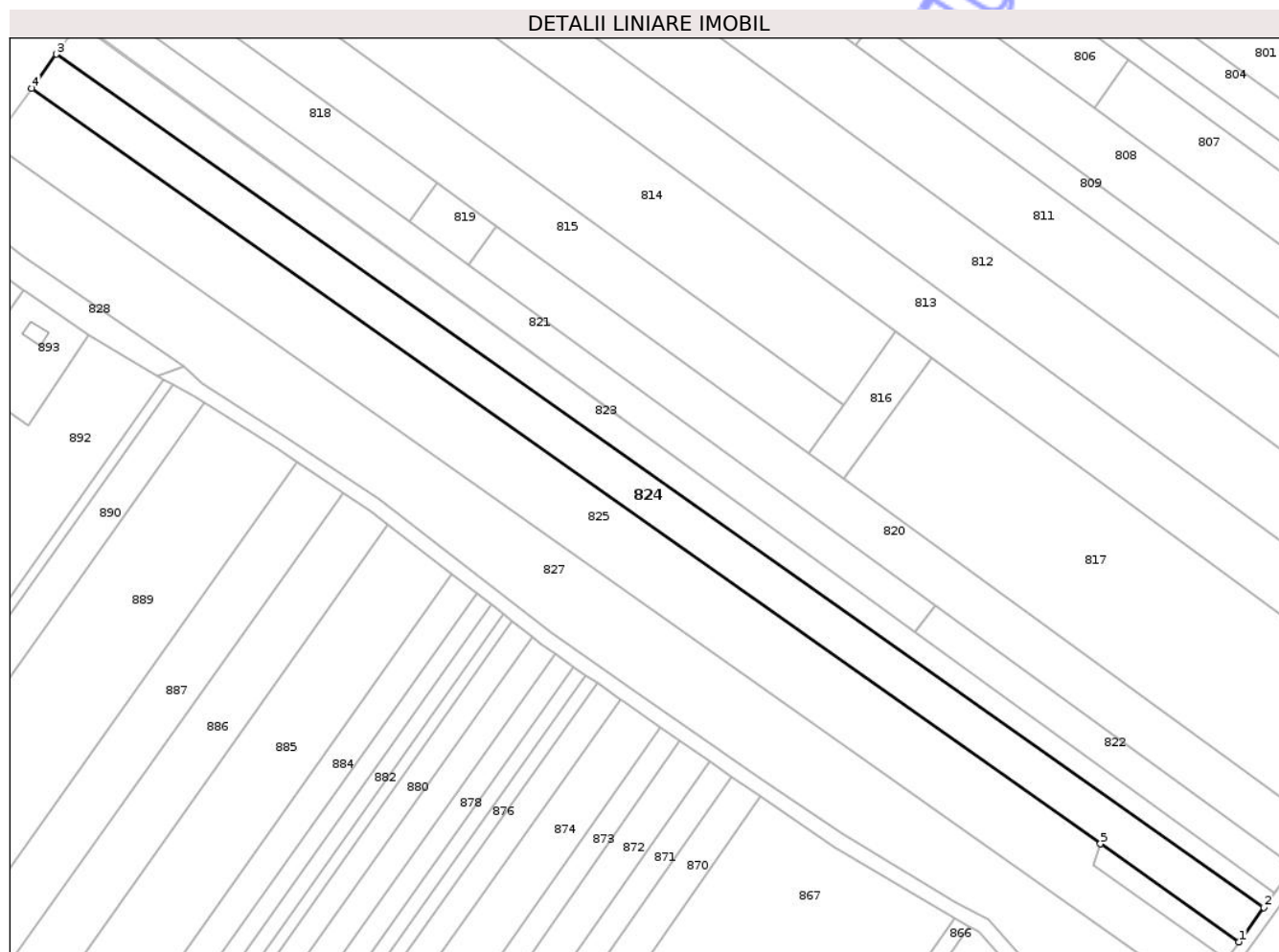
Inscrieri privind dezmembramintele dreptului de proprietate, drepturi reale de garanție și sarcini	Referințe
NU SUNT	

## Anexa Nr. 1 La Partea I

## Teren

Nr cadastral	Suprafața (mp)*	Observații / Referințe
	7.158	Imobilul se gaseste conform TP in pc 66/4, 333/19, 358/21, 353/13, 354/18

\* Suprafața este determinată in planul de proiecție Stereo 70.



## Date referitoare la teren

Crt	Categorie folosință	Intra vilan	Suprafața (mp)	Tarla	Parcelă	Nr. topo	Observații / Referințe
1	arabil	DA	1.658	26	66/4	-	
2	pasune	NU	300	20	333/19	-	
3	ape curgatoare	NU	40	20	334	-	
4	pasune	NU	260	23	358/21	-	
5	arabil	NU	4.000	23	353/13	-	
6	arabil	NU	900	23	354/18	-	

## Lungime Segmente

1) Valorile lungimilor segmentelor sunt obținute din proiecție în plan.

Punct început	X / Y	Punct sfârșit	X / Y	Lungime segment (** (m)
1	619.695,082 738.050,892	2	619.703,472 738.062,5	14.323

Punct început	X / Y	Punct sfârșit	X / Y	Lungime segment (** (m)
2	619.703,472 738.062,5	3	619.295,248 738.350,804	499.766
3	619.295,248 738.350,804	4	619.286,808 738.339,231	14.324
4	619.286,808 738.339,231	5	619.648,237 738.083,976	442.477
5	619.648,237 738.083,976	1	619.695,082 738.050,892	57.35

\*\* Lungimile segmentelor sunt determinate în planul de proiecție Stereo 70 și sunt rotunjite la 1 milimetru.

\*\*\* Distanța dintre puncte este formată din segmente cumulate ce sunt mai mici decât valoarea 1 milimetru.

Neutilizabil în Circuitul Civil





## DATE DESPRE IMOBILUL NR. 825

Oficiul de Cadastru și Publicitate Imobiliară BOTOSANI  
Biroul de Cadastru și Publicitate Imobiliară Dorohoi

## A. Partea I. Descrierea imobilului

TEREN Necunoscut

Adresa: Loc. Movileni, Jud. Botosani, si extravilan comuna Concesti

Nr. Crt	Nr cadastral Nr. topografic	Suprafața* (mp)	Observații / Referințe
A1		10.971	Sector cadastral:25 Teren neimprejmuit; Imobilul se gaseste conform TP in pc 66/5, 67/1, 333/20, 358/22, 353/14, 354/19

## B. Partea II. Proprietari și acte

Inscrieri privitoare la dreptul de proprietate și alte drepturi reale	Referințe
/	
Act Administrativ nr. 23843, din 24/11/1993 emis de CJSIPT BOTOSANI (Titlu proprietate);	
B1	A1
Intabulare, drept de PROPRIETATE, dobandit prin Reconstituire, cota actuala 1/1, cota initiala 1/1 1) GRIGORUȚĂ MARIA, Lipsa C.N.P.	

## C. Partea III. SARCINI .

Inscrieri privind dezmembramintele dreptului de proprietate, drepturi reale de garanție și sarcini	Referințe
NU SUNT	

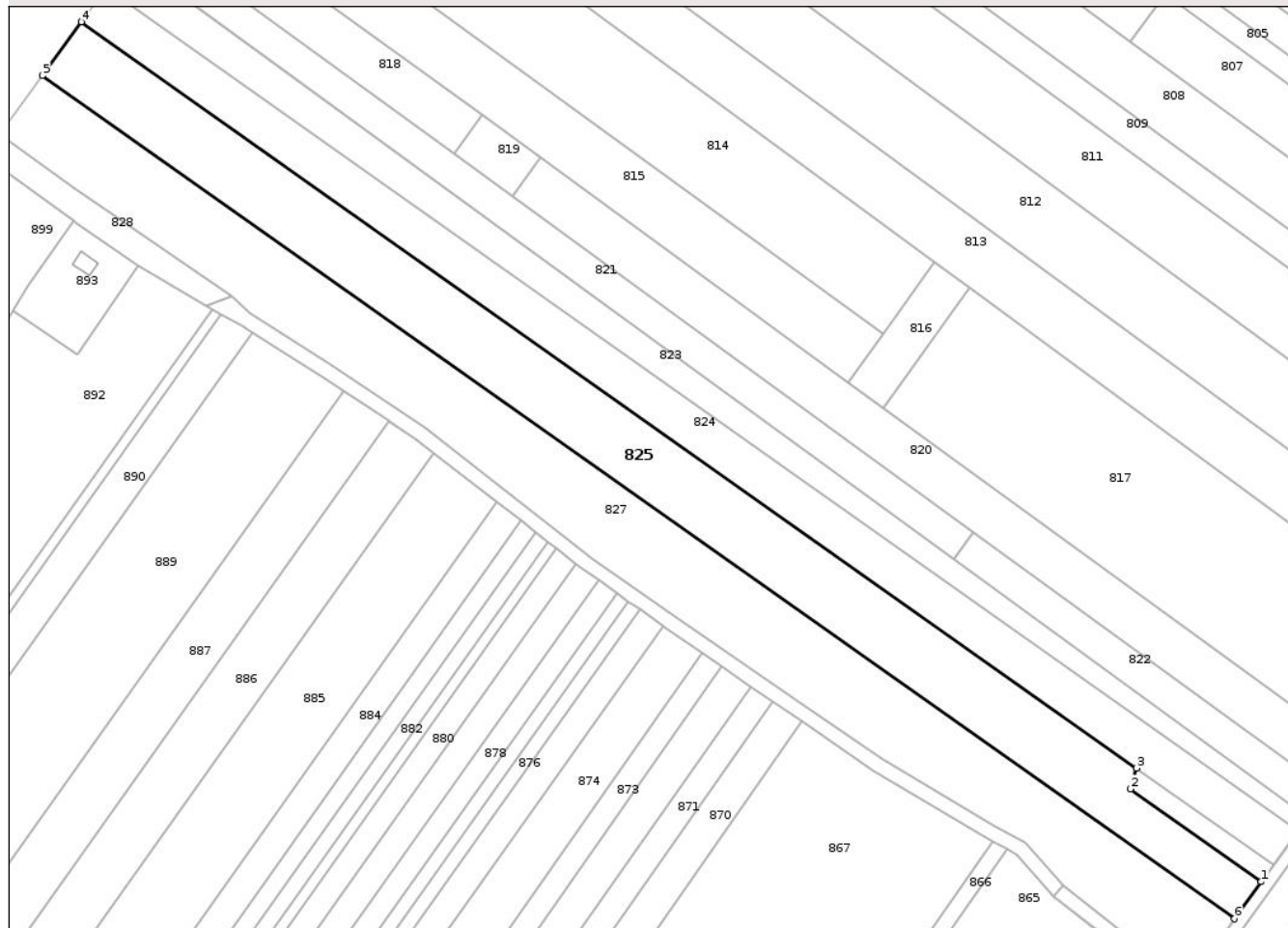
## Anexa Nr. 1 La Partea I

## Teren

Nr cadastral	Suprafața (mp)*	Observații / Referințe
	10.971	Imobilul se gaseste conform TP in pc 66/5, 67/1, 333/20, 358/22, 353/14, 354/19

\* Suprafața este determinată în planul de proiecție Stereo 70.

## DETALII LINIARE IMOBIL



## Date referitoare la teren

Crt	Categorie folosință	Intravilan	Suprafața (mp)	Tarla	Parcelă	Nr. topo	Observații / Referințe
1	arabil	DA	615	26	66/5	-	
2	arabil	DA	956	26	67/1	-	
3	pasune	NU	240	20	333/20	-	
4	ape curgătoare	NU	60	20	334	-	
5	pasune	NU	1.400	23	358/22	-	
6	arabil	NU	6.200	23	353/14	-	
7	arabil	NU	1.500	23	354/19	-	

## Lungime Segmente

1) Valorile lungimilor segmentelor sunt obținute din proiecție în plan.

Punct început	X / Y	Punct sfârșit	X / Y	Lungime segment (** (m)
1	619.690,908 738.045,117	2	619.646,047 738.076,8	54.921

Punct început	X / Y	Punct sfârșit	X / Y	Lungime segment (** (m)
2	619.646,047 738.076,8	3	619.648,237 738.083,976	7.503
3	619.648,237 738.083,976	4	619.286,808 738.339,231	442.477
4	619.286,808 738.339,231	5	619.273,403 738.320,85	22.75
5	619.273,403 738.320,85	6	619.681,756 738.032,455	499.924
6	619.681,756 738.032,455	1	619.690,908 738.045,117	15.623

\*\* Lungimile segmentelor sunt determinate în planul de proiecție Stereo 70 și sunt rotunjite la 1 milimetru.

\*\*\* Distanța dintre puncte este formată din segmente cumulate ce sunt mai mici decât valoarea 1 milimetru.

Neutilizabil în Circuitul Civil



**DATE DESPRE IMOBILUL NR. 827**

Oficiul de Cadastru și Publicitate Imobiliară BOTOSANI  
Biroul de Cadastru și Publicitate Imobiliară Dorohoi

**A. Partea I. Descrierea imobilului**

TEREN Necunoscut

Adresa: Loc. Movileni, Jud. Botosani, si extravilan comuna Concesti

Nr. Crt	Nr cadastral Nr. topografic	Suprafața* (mp)	Observații / Referințe
A1		12.301	Sector cadastral:25 Teren neimprejmuit; Imobilul se gaseste conform TP in pc 67/2, 333/21, 353/15, 354/20, 358/23

**B. Partea II. Proprietari și acte**

Inscrieri privitoare la dreptul de proprietate și alte drepturi reale		Referințe
/		
Act Administrativ nr. 23811, din 11/11/1993 emis de CJSIPT BOTOSANI (Titlu proprietate);		
B1	Intabulare, drept de PROPRIETATE, dobandit prin Reconstituire, cota actuala 1/1, cota initiala 1/1 1) APREUTESEI CONSTANTIN, Lipsa C.N.P.	A1

**C. Partea III. SARCINI .**

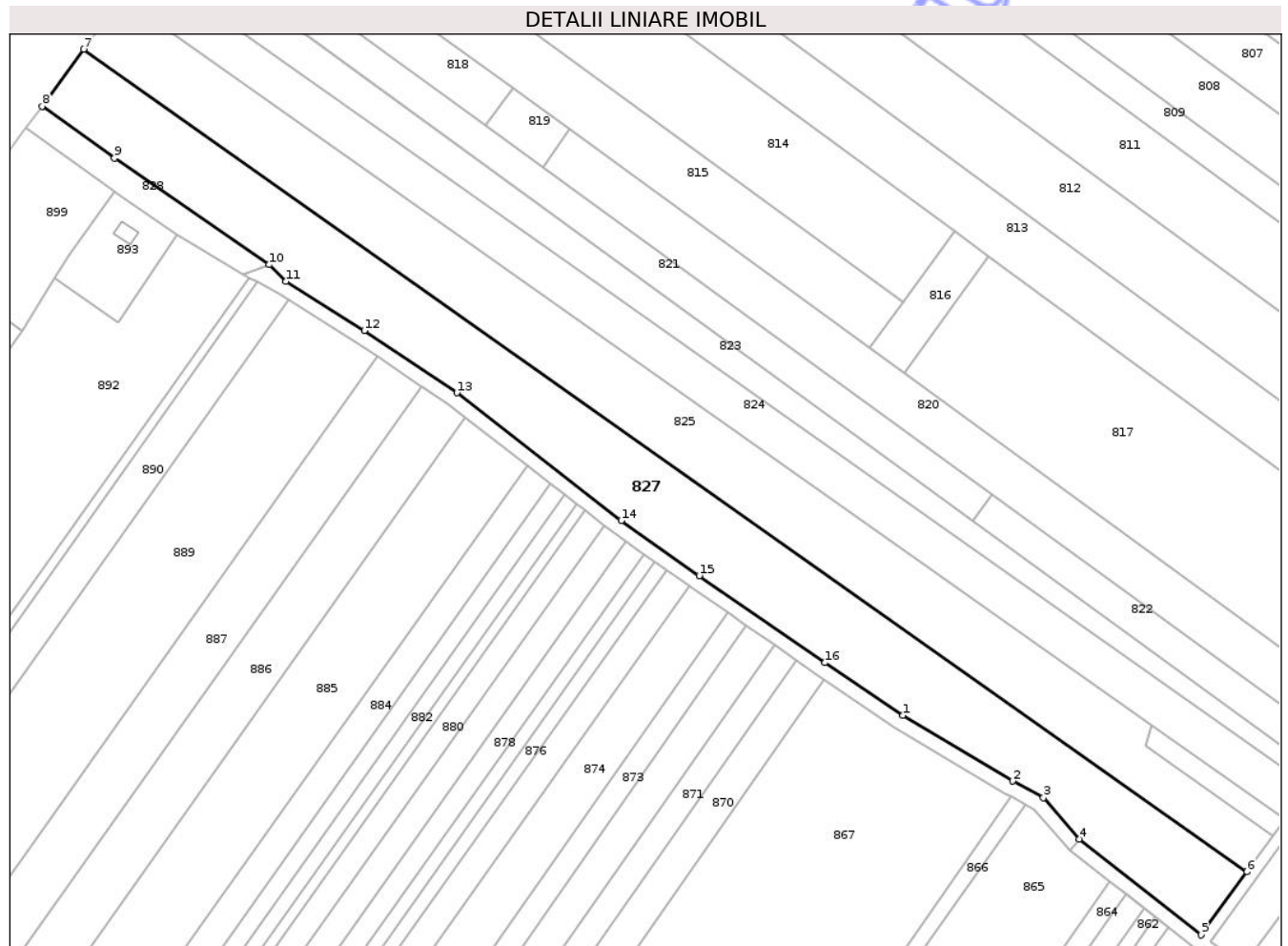
Inscrieri privind dezmembramintele dreptului de proprietate, drepturi reale de garanție și sarcini	Referințe
NU SUNT	

## Anexa Nr. 1 La Partea I

## Teren

Nr cadastral	Suprafața (mp)*	Observații / Referințe
	12.301	Imobilul se gaseste conform TP in pc 67/2, 333/21, 353/15, 354/20, 358/23

\* Suprafața este determinată în planul de proiecție Stereo 70.



## Date referitoare la teren

Crt	Categorie folosință	Intravilan	Suprafața (mp)	Tarla	Parcelă	Nr. topo	Observații / Referințe
1	curti constructii	DA	594	26	67/2	-	
2	arabil	DA	1.707	26	67/2	-	
3	pasune	NU	300	20	333/21	-	
4	ape curgatoare	NU	73	20	334	-	
5	pasune	NU	1.827	23	358/23	-	
6	arabil	NU	6.600	23	353/15	-	
7	arabil	NU	1.200	23	354/20	-	

## Lungime Segmente

1) Valorile lungimilor segmentelor sunt obținute din proiecție în plan.

Punct început	X / Y	Punct sfârșit	X / Y	Lungime segment (** (m)

Punct început	X / Y	Punct sfârșit	X / Y	Lungime segment (** (m)
1	619.560,969 738.087,315	2	619.599,449 738.064,253	44.862
2	619.599,449 738.064,253	3	619.610,357 738.058,402	12.378
3	619.610,357 738.058,402	4	619.622,891 738.043,96	19.123
4	619.622,891 738.043,96	5	619.665,77 738.010,336	54.49
5	619.665,77 738.010,336	6	619.681,756 738.032,455	27.291
6	619.681,756 738.032,455	7	619.273,403 738.320,85	499.924
7	619.273,403 738.320,85	8	619.258,849 738.300,893	24.7
8	619.258,849 738.300,893	9	619.284,21 738.282,62	31.258
9	619.284,21 738.282,62	10	619.338,489 738.245,26	65.894
10	619.338,489 738.245,26	11	619.344,509 738.239,476	8.348
11	619.344,509 738.239,476	12	619.371,933 738.222,188	32.418
12	619.371,933 738.222,188	13	619.404,447 738.200,398	39.14
13	619.404,447 738.200,398	14	619.462,125 738.155,596	73.034
14	619.462,125 738.155,596	15	619.489,488 738.136,255	33.508
15	619.489,488 738.136,255	16	619.533,701 738.105,768	53.705
16	619.533,701 738.105,768	1	619.560,969 738.087,315	32.925

\*\* Lungimile segmentelor sunt determinate în planul de proiecție Stereo 70 și sunt rotunjite la 1 milimetru.

\*\*\* Distanța dintre puncte este formată din segmente cumulate ce sunt mai mici decât valoarea 1 milimetru.



**DATE DESPRE IMOBILUL NR. 826**

Oficiul de Cadastru și Publicitate Imobiliară BOTOSANI  
Biroul de Cadastru și Publicitate Imobiliară Dorohoi

**A. Partea I. Descrierea imobilului**

TEREN Extravilan

Adresa: Jud. Botosani

Nr. Crt	Nr cadastral Nr. topografic	Suprafața* (mp)	Observații / Referințe
A1		400	Sector cadastral:25 Teren neimprejmuit;

**B. Partea II. Proprietari și acte**

Inscrieri privitoare la dreptul de proprietate și alte drepturi reale	Referințe
/	
Act Normativ nr. 7, din 13/03/1996 emis de Parlamentul Romaniei (Lege);	
B1	Inscrierea posesiei, drept de PROPRIETATE, dobandit prin Lege, cota actuala 1/1, cota initiala 1/1
	1) <b>NEIDENTIFICAT NEIDENTIFICAT</b> , Proprietar neidentificat. Lipsa C.N.P.
Act Normativ nr. 07, din 13/03/1996 emis de Parlamentul Romaniei (Lege);	
B2	se noteaza mentiunea de proprietar neidentificat, rezerva a comisiei locale de fond funciar

**C. Partea III. SARCINI .**

Inscrieri privind dezmembramintele dreptului de proprietate, drepturi reale de garanție și sarcini	Referințe
NU SUNT	

## Anexa Nr. 1 La Partea I

## Teren

Nr cadastral	Suprafața (mp)*	Observații / Referințe
	400	

\* Suprafața este determinată în planul de proiecție Stereo 70.

## DETALII LINIARE IMOBIL



## Date referitoare la teren

Crt	Categorie folosință	Intra vilan	Suprafața (mp)	Tarla	Parcelă	Nr. topo	Observații / Referințe
1	arabil	NU	400	20	354	-	

## Lungime Segmente

1) Valorile lungimilor segmentelor sunt obținute din proiecție în plan.

Punct început	X / Y	Punct sfârșit	X / Y	Lungime segment (** (m)
1	619.695,082 738.050,892	2	619.648,237 738.083,976	57.35
2	619.648,237 738.083,976	3	619.646,047 738.076,8	7.503
3	619.646,047 738.076,8	4	619.690,908 738.045,117	54.921
4	619.690,908 738.045,117	1	619.695,082 738.050,892	7.126

\*\* Lungimile segmentelor sunt determinate în planul de proiecție Stereo 70 și sunt rotunjite la 1 milimetru.

\*\*\* Distanţa dintre puncte este formată din segmente cumulate ce sunt mai mici decât valoarea 1 milimetru.

Neutilizabil în Circuitul  
Civil



**DATE DESPRE IMOBILUL NR. 829**

Oficiul de Cadastru și Publicitate Imobiliară BOTOSANI  
Biroul de Cadastru și Publicitate Imobiliară Dorohoi

**A. Partea I. Descrierea imobilului**

TEREN Extravilan

Adresa: Jud. Botosani

Nr. Crt	Nr cadastral Nr. topografic	Suprafața* (mp)	Observații / Referințe
A1		1.774	Sector cadastral:25 Teren neimprejmuit;

**B. Partea II. Proprietari și acte**

Inscrieri privitoare la dreptul de proprietate și alte drepturi reale	Referințe
/	
Act Normativ nr. 7, din 13/03/1996 emis de Parlamentul Romaniei (Lege);	
B1	Inscrierea posesiei, drept de PROPRIETATE, dobandit prin Lege, cota actuala 1/1, cota initiala 1/1
	1) <b>NEIDENTIFICAT NEIDENTIFICAT</b> , Proprietar neidentificat. Lipsa C.N.P.
Act Normativ nr. 07, din 13/03/1996 emis de Parlamentul Romaniei (Lege);	
B2	Se noteaza mentiunea de proprietar neidentificat

**C. Partea III. SARCINI .**

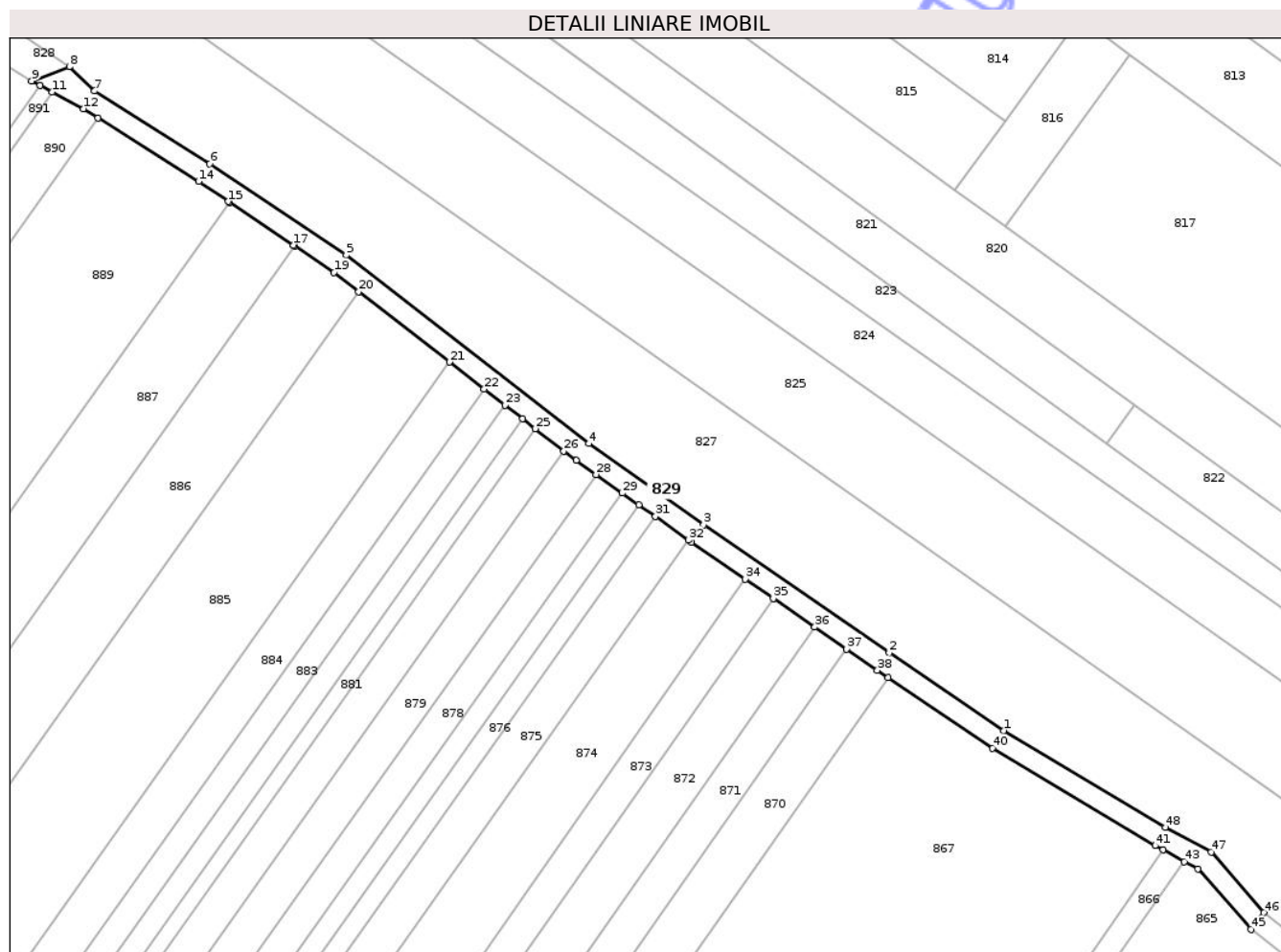
Inscrieri privind dezmembramintele dreptului de proprietate, drepturi reale de garanție și sarcini	Referințe
NU SUNT	

## Anexa Nr. 1 La Partea I

## Teren

Nr cadastral	Suprafața (mp)*	Observații / Referințe
	1.774	

\* Suprafața este determinată în planul de proiecție Stereo 70.



## Date referitoare la teren

Crt	Categorie folosință	Intra vilan	Suprafața (mp)	Tarla	Parcelă	Nr. topo	Observații / Referințe
1	drum	NU	1.774	-	335	-	

## Lungime Segmente

1) Valorile lungimilor segmentelor sunt obținute din proiecție în plan.

Punct început	X / Y	Punct sfârșit	X / Y	Lungime segment	Punct început	X / Y	Punct sfârșit	X / Y	Lungime segment	Punct început	X / Y	Punct sfârșit	X / Y	Lungime segment
1	619.560,969 738.087,315	2	619.533,701 738.105,768	32.925	2	619.533,701 738.105,768	3	619.489,488 738.136,255	53.705	3	619.489,488 738.136,255	4	619.462,125 738.155,596	33.508
4	619.462,125 738.155,596	5	619.404,447 738.200,398	73.034	5	619.404,447 738.200,398	6	619.371,933 738.222,188	39.14	6	619.371,933 738.222,188	7	619.344,509 738.239,476	32.418
7	619.344,509 738.239,476	8	619.338,489 738.245,26	8.348	8	619.338,489 738.245,26	9	619.329,503 738.241,881	9.6	9	619.329,503 738.241,881	10	619.331,474 738.240,821	2.238
10	619.331,474 738.240,821	11	619.334,436 738.239,229	3.363	11	619.334,436 738.239,229	12	619.341,842 738.235,246	8.409	12	619.341,842 738.235,246	13	619.345,303 738.233,065	4.091
13	619.345,303 738.233,065	14	619.369,266 738.217,959	28.327	14	619.369,266 738.217,959	15	619.376,373 738.213,196	8.555	15	619.376,373 738.213,196	16	619.376,622 738.213,029	0.3
16	619.376,622 738.213,029	17	619.391,884 738.202,799	18.373	17	619.391,884 738.202,799	18	619.392,138 738.202,629	0.306	18	619.392,138 738.202,629	19	619.401,517 738.196,34	11.292

Punct început	X / Y	Punct sfârșit	X / Y	Lungime segment	Punct început	X / Y	Punct sfârșit	X / Y	Lungime segment	Punct început	X / Y	Punct sfârșit	X / Y	Lungime segment
19	619.401,517 738.196,34	20	619.407,403 738.191,771	7.451	20	619.407,403 738.191,771	21	619.429,012 738.174,986	27.36 2	21	619.429,012 738.174,986	22	619.437,254 738.168,583	10.43 7
22	619.437,254 738.168,583	23	619.442,193 738.164,747	6.254	23	619.442,193 738.164,747	24	619.446,407 738.161,474	5.336	24	619.446,407 738.161,474	25	619.449,422 738.159,132	3.818
25	619.449,422 738.159,132	26	619.456,235 738.153,839	8.627	26	619.456,235 738.153,839	27	619.459,146 738.151,578	3.686	27	619.459,146 738.151,578	28	619.463,878 738.148,234	5.794
28	619.463,878 738.148,234	29	619.470,156 738.143,796	7.688	29	619.470,156 738.143,796	30	619.474,087 738.141,018	4.814	30	619.474,087 738.141,018	31	619.478,023 738.138,236	4.82
31	619.478,023 738.138,236	32	619.485,936 738.132,643	9.69	32	619.485,936 738.132,643	33	619.486,626 738.132,155	0.845	33	619.486,626 738.132,155	34	619.499,404 738.123,344	15.52 1
34	619.499,404 738.123,344	35	619.506,089 738.118,735	8.12	35	619.506,089 738.118,735	36	619.515,969 738.111,922	12.00 1	36	619.515,969 738.111,922	37	619.523,543 738.106,699	9.2
37	619.523,543 738.106,699	38	619.530,881 738.101,64	8.913	38	619.530,881 738.101,64	39	619.533,439 738.099,908	3.089	39	619.533,439 738.099,908	40	619.558,28 738.083,096	29.99 5
40	619.558,28 738.083,096	41	619.596,98 738.059,904	45.11 7	41	619.596,98 738.059,904	42	619.598,853 738.058,899	2.126	42	619.598,853 738.058,899	43	619.603,983 738.056,147	5.822
43	619.603,983 738.056,147	44	619.607,197 738.054,423	3.647	44	619.607,197 738.054,423	45	619.619,808 738.040,024	19.14 1	45	619.619,808 738.040,024	46	619.622,891 738.043,96	5.0
46	619.622,891 738.043,96	47	619.610,357 738.058,402	19.12 3	47	619.610,357 738.058,402	48	619.599,449 738.064,253	12.37 8	48	619.599,449 738.064,253	1	619.560,969 738.087,315	44.86 2

\*\* Lungimile segmentelor sunt determinate în planul de proiecție Stereo 70 și sunt rotunjite la 1 milimetru.

\*\*\* Distanța dintre puncte este formată din segmente cumulate ce sunt mai mici decât valoarea 1 milimetru.

Neutilizabil în  
Civil



**DATE DESPRE IMOBILUL NR. 828**

Oficiul de Cadastru și Publicitate Imobiliară BOTOSANI  
Biroul de Cadastru și Publicitate Imobiliară Dorohoi

**A. Partea I. Descrierea imobilului**

TEREN Intravilan

Nr. CF vechi:51388  
Nr. cadastral vechi:51388

Adresa: Loc. Movileni, Nr. -, Jud. Botosani

Nr. Crt	Nr cadastral Nr. topografic	Suprafata* (mp)	Observatii / Referinte
A1	51388	870	Sector cadastral:25 Teren neimprejmuit;

**B. Partea II. Proprietari și acte**

Inscrieri privitoare la dreptul de proprietate și alte drepturi reale	Referințe
<b>13267 / 03/06/2020</b>	
Act Normativ nr. HG NR. 971, din 05/09/2002 emis de Guvernul Romaniei, insotit de Anexa nr. 13;	
B1	A1
Intabulare, drept de PROPRIETATE, dobandit prin Lege, cota actuala 1/1, cota initiala 1/1	
1) COMUNA CONCEȘTI, CIF:3643892, domeniul public	

**C. Partea III. SARCINI .**

Inscrieri privind dezmembramintele dreptului de proprietate, drepturi reale de garanție și sarcini	Referințe
NU SUNT	

## Anexa Nr. 1 La Partea I

## Teren

Nr cadastral	Suprafața (mp)*	Observații / Referințe
51388	870	

\* Suprafața este determinată în planul de proiecție Stereo 70.

## DETALII LINIARE IMOBIL



## Date referitoare la teren

Crt	Categorie folosință	Intra vilan	Suprafața (mp)	Tarla	Parcelă	Nr. topo	Observații / Referințe
1	drum	DA	870	-	169	-	Lungime 97m

## Lungime Segmente

1) Valorile lungimilor segmentelor sunt obținute din proiecție în plan.

Punct început	X / Y	Punct sfârșit	X / Y	Lungime segment (** (m)
1	619.258,849 738.300,893	2	619.253,253 738.293,358	9.386
2	619.253,253 738.293,358	3	619.284,124 738.271,118	38.048
3	619.284,124 738.271,118	4	619.284,907 738.270,554	0.965
4	619.284,907 738.270,554	5	619.306,139 738.255,915	25.789
5	619.306,139 738.255,915	6	619.329,503 738.241,881	27.255

Punct început	X / Y	Punct sfârșit	X / Y	Lungime segment (** (m)
6	619.329,503 738.241,881	7	619.338,489 738.245,26	9.6
7	619.338,489 738.245,26	8	619.284,21 738.282,62	65.894
8	619.284,21 738.282,62	1	619.258,849 738.300,893	31.258

\*\* Lungimile segmentelor sunt determinate în planul de proiecție Stereo 70 și sunt rotunjite la 1 milimetru.

\*\*\* Distanța dintre puncte este formată din segmente cumulate ce sunt mai mici decât valoarea 1 milimetru.

Neutilizabil în Circuitul Civil





## DATE DESPRE IMOBILUL NR. 786

Oficiul de Cadastru și Publicitate Imobiliară BOTOSANI  
Biroul de Cadastru și Publicitate Imobiliară Dorohoi

## A. Partea I. Descrierea imobilului

TEREN Intravilan

Nr. CF vechi:50172  
Nr. cadastral vechi:50172

Adresa: Loc. Movileni, Jud. Botosani

Nr. Crt	Nr cadastral Nr. topografic	Suprafața* (mp)	Observații / Referințe
A1	50172	3.500	Sector cadastral:25 Teren imprejmuit; Teren imprejmuit partial

## Construcții

Crt	Nr cadastral Nr. topografic	Adresa	Observații / Referințe
A1.1	50172-C1	Loc. Movileni, Jud. Botosani	Nr. niveluri:1; S. construita la sol:72 mp; Locuință construită în anul 1999, din chirpici, acoperită cu azbociment, compusă din trei camere și două holuri. Construcția nu are certificat de performanță energetică.
A1.2	50172-C2	Loc. Movileni, Jud. Botosani	Nr. niveluri:1; S. construita la sol:12 mp; Bucătărie de vară construită în anul 1999, din cherestea, acoperită cu azbociment, cu o încăpere. Construcția nu are certificat de performanță energetică.
A1.3	50172-C3	Loc. Movileni, Jud. Botosani	Nr. niveluri:1; S. construita la sol:46 mp; Anexă/grajd construită în anul 2011, din BCA, acoperită cu tablă, compusă din două încăperi. Construcția nu are certificat de performanță energetică.

## B. Partea II. Proprietari și acte

Inscrieri privitoare la dreptul de proprietate și alte drepturi reale	Referințe
<b>17021 / 10/08/2012</b>	
Act Notarial nr. 117, din 26/02/1999 emis de BNP Dorina Teodorescu;	
B2 Intabulare, drept de PROPRIETATE, dobandit prin Conventie, cota actuala 1/1, cota initiala 1/1 1) SÂNDULEAC AURICA, căsătorită cu	A1
Act Administrativ nr. 6, din 21/05/1999 emis de Primăria comunei Concești (Proces verbal de recepție la terminarea lucrărilor nr. 1263 din 24-04-2012 vizat de Primăria comunei Concești);	
B3 Intabulare, drept de PROPRIETATE, dobandit prin Construire, cota actuala 1/1, cota initiala 1/1 1) SÂNDULEAC CONSTANTIN, bun comun 2) SÂNDULEAC AURICA, căsătorită cu	A1.1
Act Administrativ nr. 1267, din 25/04/2012 emis de Primăria comunei Concești;	
B4 Intabulare, drept de PROPRIETATE, dobandit prin Construire, cota actuala 1/1, cota initiala 1/1 1) SÂNDULEAC CONSTANTIN, bun comun 2) SÂNDULEAC AURICA, căsătorită cu	A1.2
Act Administrativ nr. 5, din 02/05/2011 emis de PRIMARIA CONCESTI (Proces verbal de recepție la terminarea lucrărilor nr. 1264 din 24-04-2012 vizat de Primăria comunei Concești);	
B5 Intabulare, drept de PROPRIETATE, dobandit prin Construire, cota actuala 1/1, cota initiala 1/1 1) SÂNDULEAC CONSTANTIN, bun comun 2) SÂNDULEAC AURICA, căsătorită cu	A1.3

## C. Partea III. SARCINI .

Inscrieri privind dezmembramintele dreptului de proprietate, drepturi reale de garanție și sarcini	Referințe
NU SUNT	

## Anexa Nr. 1 La Partea I

## Teren

Nr cadastral	Suprafața (mp)*	Observații / Referințe
50172	3.500	Teren imprejmuit partial

\* Suprafața este determinată în planul de proiecție Stereo 70.



## Date referitoare la teren

Crt	Categorie folosință	Intra vilan	Suprafața (mp)	Tarla	Parcelă	Nr. topo	Observații / Referințe
1	curți constructii	DA	1.070	-	332/3	-	
2	arabil	DA	2.430	-	332/3	-	

## Date referitoare la construcții

Crt	Număr	Destinație construcție	Supraf. (mp)	Situație juridică	Observații / Referințe
A1.1	50172-C1	construcții de locuințe	72	Cu acte	Nr. niveluri:1; S. construită la sol:72 mp; Locuință construită în anul 1999, din chirpici, acoperită cu azbociment, compusă din trei camere și două holuri. Construcția nu are certificat de performanță energetică.
A1.2	50172-C2	construcții anexa	12	Cu acte	Nr. niveluri:1; S. construită la sol:12 mp; Bucătărie de vară construită în anul 1999, din chereștea, acoperită cu azbociment, cu o încăpere. Construcția nu are certificat de performanță energetică.
A1.3	50172-C3	construcții anexa	46	Cu acte	Nr. niveluri:1; S. construită la sol:46 mp; Anexă/grajd construită în anul 2011, din BCA, acoperită cu tablă, compusă din două încăperi. Construcția nu are certificat de performanță energetică.

**Lungime Segmente**

1) Valorile lungimilor segmentelor sunt obținute din proiecție în plan.

Punct început	X / Y	Punct sfârșit	X / Y	Lungime segment (** (m)
1	619.706,54 738.561,195	2	619.700,121 738.552,045	11.177
2	619.700,121 738.552,045	3	619.691,231 738.538,761	15.984
3	619.691,231 738.538,761	4	619.747,875 738.499,975	68.651
4	619.747,875 738.499,975	5	619.777,194 738.541,2	50.588
5	619.777,194 738.541,2	6	619.740,195 738.566,609	44.884
6	619.740,195 738.566,609	7	619.721,041 738.580,677	23.765
7	619.721,041 738.580,677	1	619.706,54 738.561,195	24.286

\*\* Lungimile segmentelor sunt determinate în planul de proiecție Stereo 70 și sunt rotunjite la 1 milimetru.

\*\*\* Distanța dintre puncte este formată din segmente cumulate ce sunt mai mici decât valoarea 1 milimetru.



**DATE DESPRE IMOBILUL NR. 787**

Oficiul de Cadastru și Publicitate Imobiliară BOTOSANI  
Biroul de Cadastru și Publicitate Imobiliară Dorohoi

**A. Partea I. Descrierea imobilului**

TEREN Intravilan

Nr. CF vechi:50173  
Nr. cadastral vechi:50173

Adresa: Loc. Movileni, Jud. Botosani

Nr. Crt	Nr cadastral Nr. topografic	Suprafața* (mp)	Observații / Referințe
A1	50173	1.700	Sector cadastral:25 Teren neimprejmuit;

**B. Partea II. Proprietari și acte**

Inscrieri privitoare la dreptul de proprietate și alte drepturi reale	Referințe
<b>17499 / 22/08/2012</b>	
Act Notarial nr. 939, din 10/08/2012 emis de BNP PRICOP DORIN EMANOIL;	
B3 Intabulare, drept de PROPRIETATE, dobandit prin Conventie, cota actuala 1/1, cota initiala 1/1	A1
1) SĂNDULEAC DANIELA-NICOLETA, bun comun	
2) SĂNDULEAC CONSTANTIN, căsătorit cu	

**C. Partea III. SARCINI .**

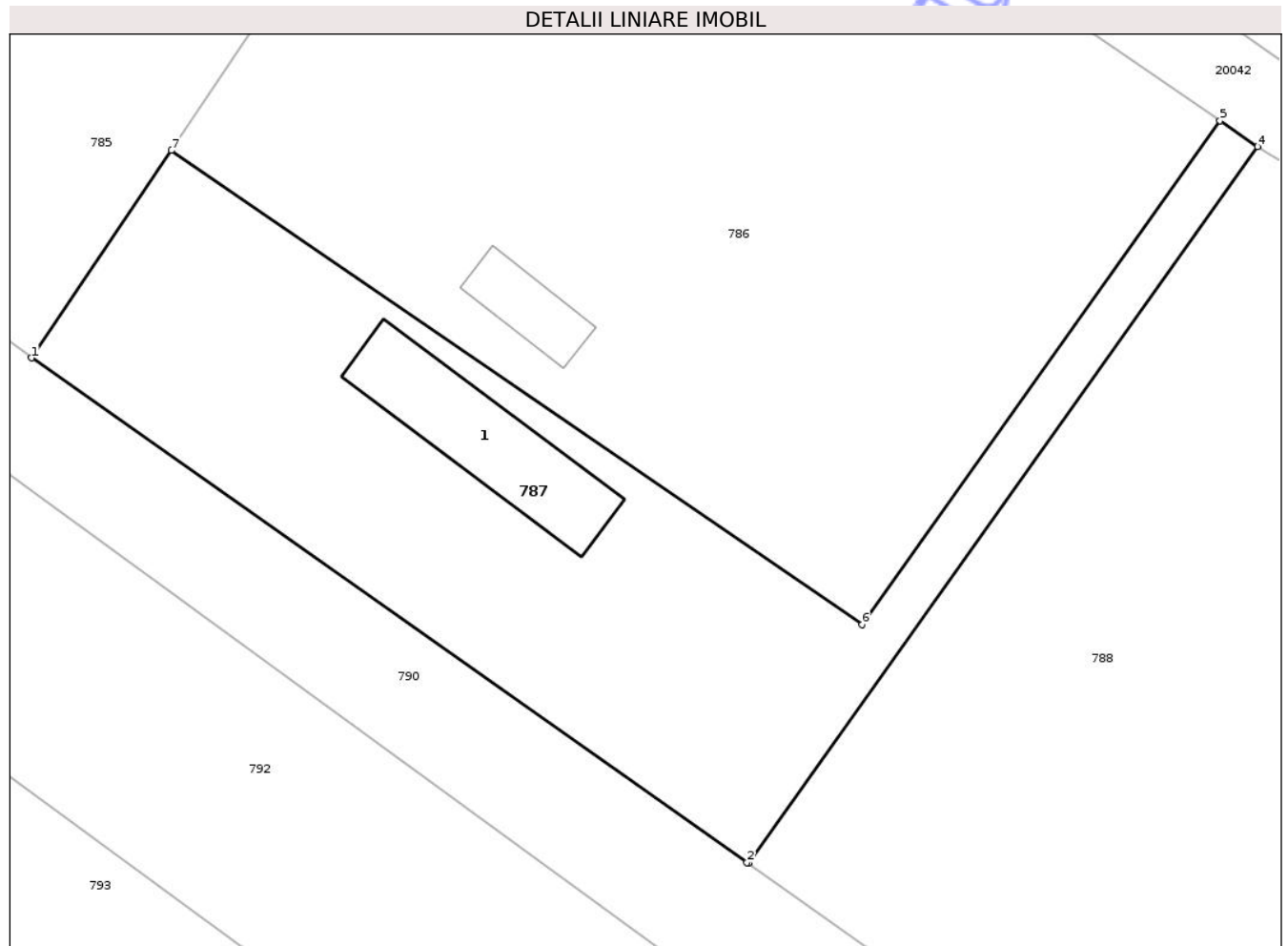
Inscrieri privind dezmembramintele dreptului de proprietate, drepturi reale de garanție și sarcini	Referințe
NU SUNT	

## Anexa Nr. 1 La Partea I

## Teren

Nr cadastral	Suprafața (mp)*	Observații / Referințe
50173	1.700	

\* Suprafața este determinată în planul de proiecție Stereo 70.



## Date referitoare la teren

Crt	Categorie folosință	Intra vilan	Suprafața (mp)	Tarla	Parcelă	Nr. topo	Observații / Referințe
1	arabil	DA	1.700	-	332/3	-	

## Date referitoare la construcții

Crt	Număr	Destinație construcție	Supraf. (mp)	Situație juridică	Observații / Referințe
A1.1		construcții anexa	145	Fara acte	Nr. niveluri:1; S. construita la sol:145 mp; Anexa gospodareasca, parter.

## Lungime Segmente

1) Valorile lungimilor segmentelor sunt obținute din proiecție în plan.

Punct început	X / Y	Punct sfârșit	X / Y	Lungime segment (** (m)
1	619.679,773 738.521,785	2	619.738,424 738.480,484	71.734
2	619.738,424 738.480,484	3	619.738,537 738.480,404	0.138
3	619.738,537 738.480,404	4	619.780,27 738.539,087	72.009
4	619.780,27 738.539,087	5	619.777,194 738.541,2	3.732

Punct început	X / Y	Punct sfârșit	X / Y	Lungime segment (** (m)
5	619.777,194 738.541,2	6	619.747,875 738.499,975	50.588
6	619.747,875 738.499,975	7	619.691,231 738.538,761	68.651
7	619.691,231 738.538,761	1	619.679,773 738.521,785	20.481

\*\* Lungimile segmentelor sunt determinate în planul de proiecție Stereo 70 și sunt rotunjite la 1 milimetru.

\*\*\* Distanța dintre puncte este formată din segmente cumulate ce sunt mai mici decât valoarea 1 milimetru.

Neutilizabil în Circuitul Civil





## DATE DESPRE IMOBILUL NR. 789

Oficiul de Cadastru și Publicitate Imobiliară BOTOSANI  
Biroul de Cadastru și Publicitate Imobiliară Dorohoi

## A. Partea I. Descrierea imobilului

TEREN Extravilan

Adresa: Jud. Botosani

Nr. Crt	Nr cadastral Nr. topografic	Suprafața* (mp)	Observații / Referințe
A1		6.500	Sector cadastral:25 Teren neimprejmuit;

## B. Partea II. Proprietari și acte

Inscrieri privitoare la dreptul de proprietate și alte drepturi reale	Referințe
/	
Act Administrativ nr. 170293, din 02/12/2019 emis de CJSIPT BOTOSANI (Titlu proprietate);	
B1	A1
Intabulare, drept de PROPRIETATE, dobandit prin Reconstituire, cota actuala 1/1, cota initiala 1/1	
1) SÂNDULEAC GEORGETA, Lipsa C.N.P.	

## C. Partea III. SARCINI .

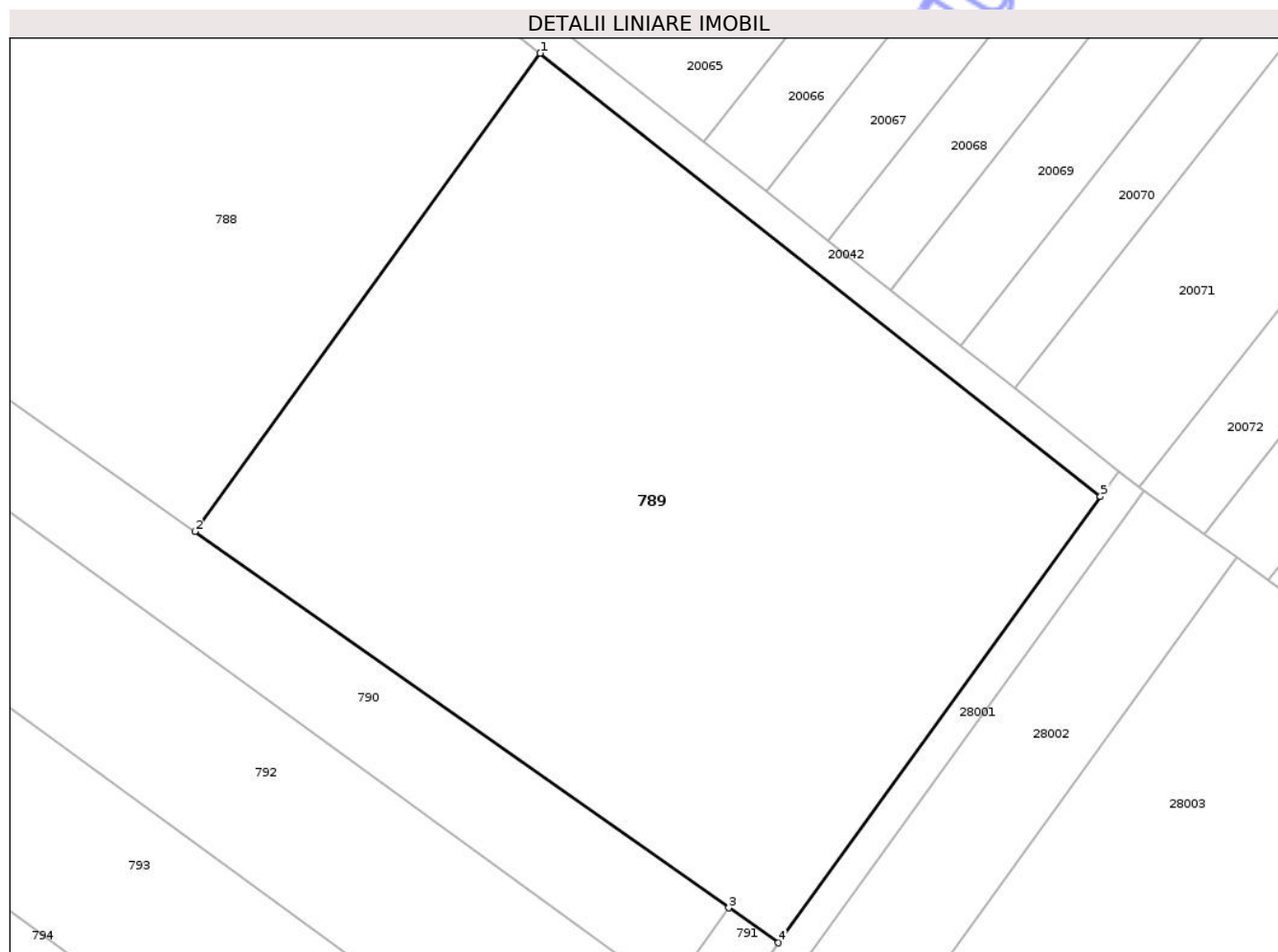
Inscrieri privind dezmembramintele dreptului de proprietate, drepturi reale de garanție și sarcini	Referințe
NU SUNT	

## Anexa Nr. 1 La Partea I

## Teren

Nr cadastral	Suprafața (mp)*	Observații / Referințe
	6.500	

\* Suprafața este determinată în planul de proiecție Stereo 70.



## Date referitoare la teren

Crt	Categorie folosință	Intravilan	Suprafața (mp)	Tarla	Parcelă	Nr. topo	Observații / Referințe
1	arabil	NU	6.500	-	332/2	-	

## Lungime Segmente

1) Valorile lungimilor segmentelor sunt obținute din proiecție în plan.

Punct început	X / Y	Punct sfârșit	X / Y	Lungime segment (** (m)
1	619.885,377 738.468,185	2	619.841,704 738.407,759	74.556
2	619.841,704 738.407,759	3	619.909,211 738.360,223	82.564
3	619.909,211 738.360,223	4	619.915,468 738.355,817	7.653
4	619.915,468 738.355,817	5	619.956,209 738.412,185	69.55
5	619.956,209 738.412,185	1	619.885,377 738.468,185	90.295

\*\* Lungimile segmentelor sunt determinate în planul de proiecţie Stereo 70 şi sunt rotunjite la 1 milimetru.

\*\*\* Distanţa dintre puncte este formată din segmente cumulate ce sunt mai mici decât valoarea 1 milimetru.

Neutilizabil în Circuitul  
Civil



**DATE DESPRE IMOBILUL NR. 790**

Oficiul de Cadastru și Publicitate Imobiliară BOTOSANI  
Biroul de Cadastru și Publicitate Imobiliară Dorohoi

**A. Partea I. Descrierea imobilului**

TEREN Necunoscut

Nr. CF vechi:51410  
Nr. cadastral vechi:51410

Adresa: Loc. Movileni, Jud. Botosani, si extravilan comuna Concesti

Nr. Crt	Nr cadastral Nr. topografic	Suprafata* (mp)	Observatii / Referinte
A1	51410	4.900	Sector cadastral:25 Teren neimprejmuit;

**B. Partea II. Proprietari și acte**

Inscrieri privitoare la dreptul de proprietate și alte drepturi reale	Referințe
<b>17594 / 22/06/2021</b>	
Act Notarial nr. 1118, din 17/06/2021 emis de SPN Agachi Cornelia - Agachi Stelian;	
B3	A1
Intabulare, drept de PROPRIETATE, dobandit prin Conventie, cota actuala 1/1, cota initiala 1/1	
1) SARAFIM GHEORGHE VIOREL, căsătorit cu	
2) SARAFIM DANIELA ADRIANA, bun comun	

**C. Partea III. SARCINI .**

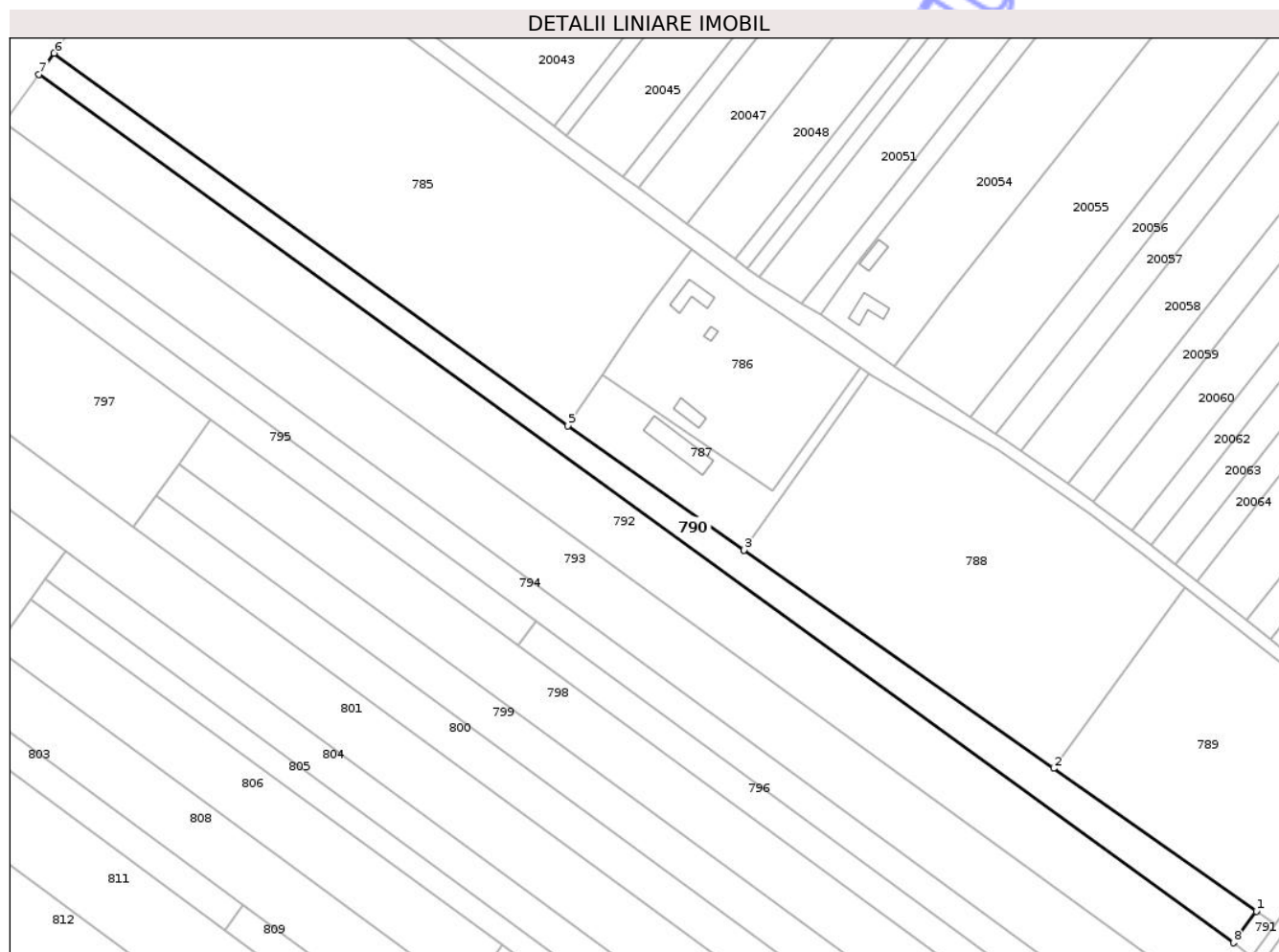
Inscrieri privind dezmembramintele dreptului de proprietate, drepturi reale de garanție și sarcini	Referințe
NU SUNT	

## Anexa Nr. 1 La Partea I

## Teren

Nr cadastral	Suprafața (mp)*	Observații / Referințe
51410	4.900	

\* Suprafața este determinată în planul de proiecție Stereo 70.



## Date referitoare la teren

Crt	Categorie folosință	Intravilan	Suprafața (mp)	Tarla	Parcelă	Nr. topo	Observații / Referințe
1	arabil	DA	542	20	332/4	-	
2	arabil	NU	4.258	20	332/4	-	
3	pasune	NU	100	20	333/1	-	

## Lungime Segmente

1) Valorile lungimilor segmentelor sunt obținute din proiecție în plan.

Punct început	X / Y	Punct sfârșit	X / Y	Lungime segment (** (m)
1	619.909,211 738.360,223	2	619.841,704 738.407,759	82.564
2	619.841,704 738.407,759	3	619.738,537 738.480,404	126.177
3	619.738,537 738.480,404	4	619.738,424 738.480,484	0.138
4	619.738,424 738.480,484	5	619.679,773 738.521,785	71.734

Punct început	X / Y	Punct sfârșit	X / Y	Lungime segment (** (m)
5	619.679,773 738.521,785	6	619.508,692 738.645,848	211.33
6	619.508,692 738.645,848	7	619.503,701 738.638,857	8.59
7	619.503,701 738.638,857	8	619.901,59 738.349,678	491.874
8	619.901,59 738.349,678	1	619.909,211 738.360,223	13.011

\*\* Lungimile segmentelor sunt determinate în planul de proiecție Stereo 70 și sunt rotunjite la 1 milimetru.

\*\*\* Distanța dintre puncte este formată din segmente cumulate ce sunt mai mici decât valoarea 1 milimetru.

Neutilizabil în Circuitul Civil



**DATE DESPRE IMOBILUL NR. 791**

Oficiul de Cadastru și Publicitate Imobiliară BOTOSANI  
Biroul de Cadastru și Publicitate Imobiliară Dorohoi

**A. Partea I. Descrierea imobilului**

TEREN Extravilan

Adresa: Jud. Botosani

Nr. Crt	Nr cadastral Nr. topografic	Suprafața* (mp)	Observații / Referințe
A1		100	Sector cadastral:25 Teren neimprejmuit; Imobilul se gaseste conform TP in pc 358/1

**B. Partea II. Proprietari și acte**

Inscrieri privitoare la dreptul de proprietate și alte drepturi reale		Referințe
/		
Act Administrativ nr. 25337, din 27/04/1994 emis de CJSIPT BOTOSANI (Titlu proprietate);		
B1	Intabulare, drept de PROPRIETATE, dobandit prin Constituire, cota actuala 1/1, cota initiala 1/1 1) <b>BETIANU VASILE</b> , Lipsa C.N.P.	A1

**C. Partea III. SARCINI .**

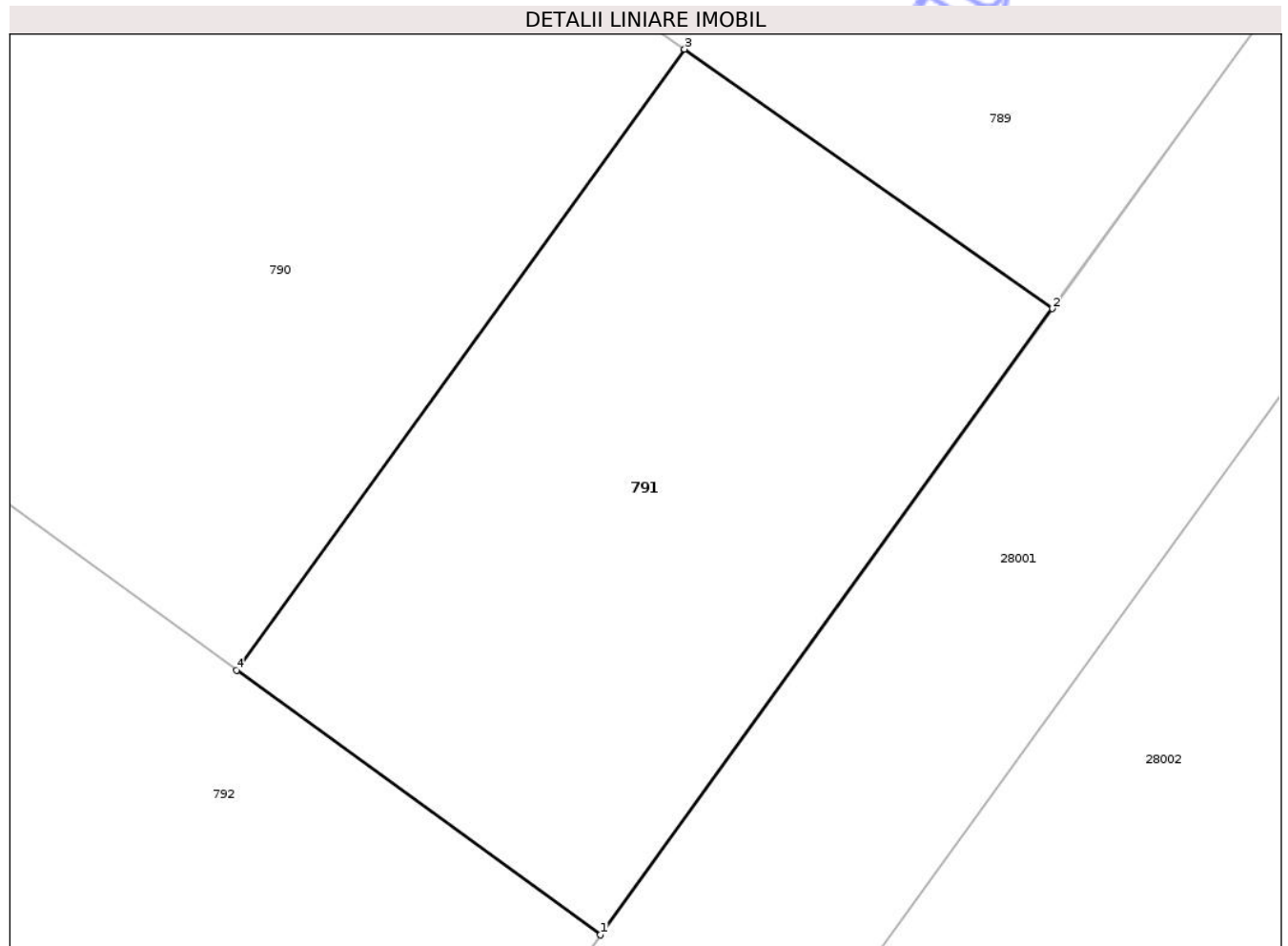
Inscrieri privind dezmembramintele dreptului de proprietate, drepturi reale de garanție și sarcini	Referințe
NU SUNT	

## Anexa Nr. 1 La Partea I

## Teren

Nr cadastral	Suprafața (mp)*	Observații / Referințe
	100	Imobilul se gaseste conform TP in pc 358/1

\* Suprafața este determinată în planul de proiecție Stereo 70.



## Date referitoare la teren

Crt	Categorie folosință	Intra vilan	Suprafața (mp)	Tarla	Parcelă	Nr. topo	Observații / Referințe
1	pasune	NU	88	23	358/1	-	
1	ape curgătoare	NU	12	21	334	-	

## Lungime Segmente

1) Valorile lungimilor segmentelor sunt obținute din proiecție în plan.

Punct început	X / Y	Punct sfârșit	X / Y	Lungime segment (** (m)
1	619.907,78 738.345,179	2	619.915,468 738.355,817	13.125
2	619.915,468 738.355,817	3	619.909,211 738.360,223	7.653
3	619.909,211 738.360,223	4	619.901,59 738.349,678	13.011
4	619.901,59 738.349,678	1	619.907,78 738.345,179	7.652

\*\* Lungimile segmentelor sunt determinate în planul de proiecţie Stereo 70 şi sunt rotunjite la 1 milimetru.

\*\*\* Distanţa dintre puncte este formată din segmente cumulate ce sunt mai mici decât valoarea 1 milimetru.

Neutilizabil în Circuitul  
Civil



**DATE DESPRE IMOBILUL NR. 792**

Oficiul de Cadastru și Publicitate Imobiliară BOTOSANI  
Biroul de Cadastru și Publicitate Imobiliară Dorohoi

**A. Partea I. Descrierea imobilului**

TEREN Necunoscut

Nr. CF vechi:50873  
Nr. cadastral vechi:50873

Adresa: Loc. Movileni, Jud. Botosani, si extravilan comuna Concesti

Nr. Crt	Nr cadastral Nr. topografic	Suprafața* (mp)	Observații / Referințe
A1	50873	10.000	Sector cadastral:25 Teren neimprejmuit; Imobilul se gaseste conform CVC in pc 332/27

**B. Partea II. Proprietari și acte**

Inscrieri privitoare la dreptul de proprietate și alte drepturi reale	Referințe
<b>22126 / 29/07/2019</b>	
Act Notarial nr. 2451, din 26/07/2019 emis de SPN Agachi Cornelia - Agachi Stelian (Contract de vanzare - cumparare);	
B2	A1
Intabulare, drept de PROPRIETATE, dobandit prin Conventie, cota actuala 1/1, cota initiala 1/1	
1) SARAFIM GHEORGHE VIOREL, căsătorit cu	
2) SARAFIM DANIELA ADRIANA, bun comun	

**C. Partea III. SARCINI .**

Inscrieri privind dezmembramintele dreptului de proprietate, drepturi reale de garanție și sarcini	Referințe
NU SUNT	

## Anexa Nr. 1 La Partea I

## Teren

Nr cadastral	Suprafața (mp)*	Observații / Referințe
50873	10.000	Imobilul se gaseste conform CVC in pc 332/27

\* Suprafața este determinată în planul de proiecție Stereo 70.



## Date referitoare la teren

Crt	Categorie folosință	Intra vilan	Suprafața (mp)	Tarla	Parcelă	Nr. topo	Observații / Referințe
1	arabil	DA	1.257	20	332/27	-	
2	arabil	NU	8.492	20	332/27	-	
3	pasune	NU	100	20	333	-	
4	ape curgătoare	NU	51	20	334	-	
5	pasune	NU	100	20	358	-	

## Lungime Segmente

1) Valorile lungimilor segmentelor sunt obținute din proiecție în plan.

Punct început	X / Y	Punct sfârșit	X / Y	Lungime segment (** (m)
1	619.491,958 738.622,645	2	619.896,054 738.328,955	499.547
2	619.896,054 738.328,955	3	619.907,78 738.345,179	20.018

Punct început	X / Y	Punct sfârșit	X / Y	Lungime segment (** (m)
3	619.907,78 738.345,179	4	619.901,59 738.349,678	7.652
4	619.901,59 738.349,678	5	619.503,701 738.638,857	491.874
5	619.503,701 738.638,857	1	619.491,958 738.622,645	20.018

\*\* Lungimile segmentelor sunt determinate în planul de proiecție Stereo 70 și sunt rotunjite la 1 milimetru.

\*\*\* Distanța dintre puncte este formată din segmente cumulate ce sunt mai mici decât valoarea 1 milimetru.

Neutilizabil în Circuitul Civil



**DATE DESPRE IMOBILUL NR. 793**

Oficiul de Cadastru și Publicitate Imobiliară BOTOSANI  
Biroul de Cadastru și Publicitate Imobiliară Dorohoi

**A. Partea I. Descrierea imobilului**

TEREN Necunoscut

Adresa: Loc. Movileni, Jud. Botosani, si extravilan comuna Concesti

Nr. Crt	Nr cadastral Nr. topografic	Suprafața* (mp)	Observații / Referințe
A1		10.000	Sector cadastral:25 Teren neimprejmuit; Imobilul se gaseste conform TP in pc 332/5, 333/2, 358/2

**B. Partea II. Proprietari și acte**

Inscrieri privitoare la dreptul de proprietate și alte drepturi reale		Referințe
/		
Act Administrativ nr. 25282, din 30/11/1993 emis de CJSIPT BOTOSANI (Titlu proprietate);		
B1	Intabulare, drept de PROPRIETATE, dobandit prin Reconstituire, cota actuala 1/1, cota initiala 1/1 1) AMĂLINEI TOADER, Lipsa C.N.P.	A1

**C. Partea III. SARCINI .**

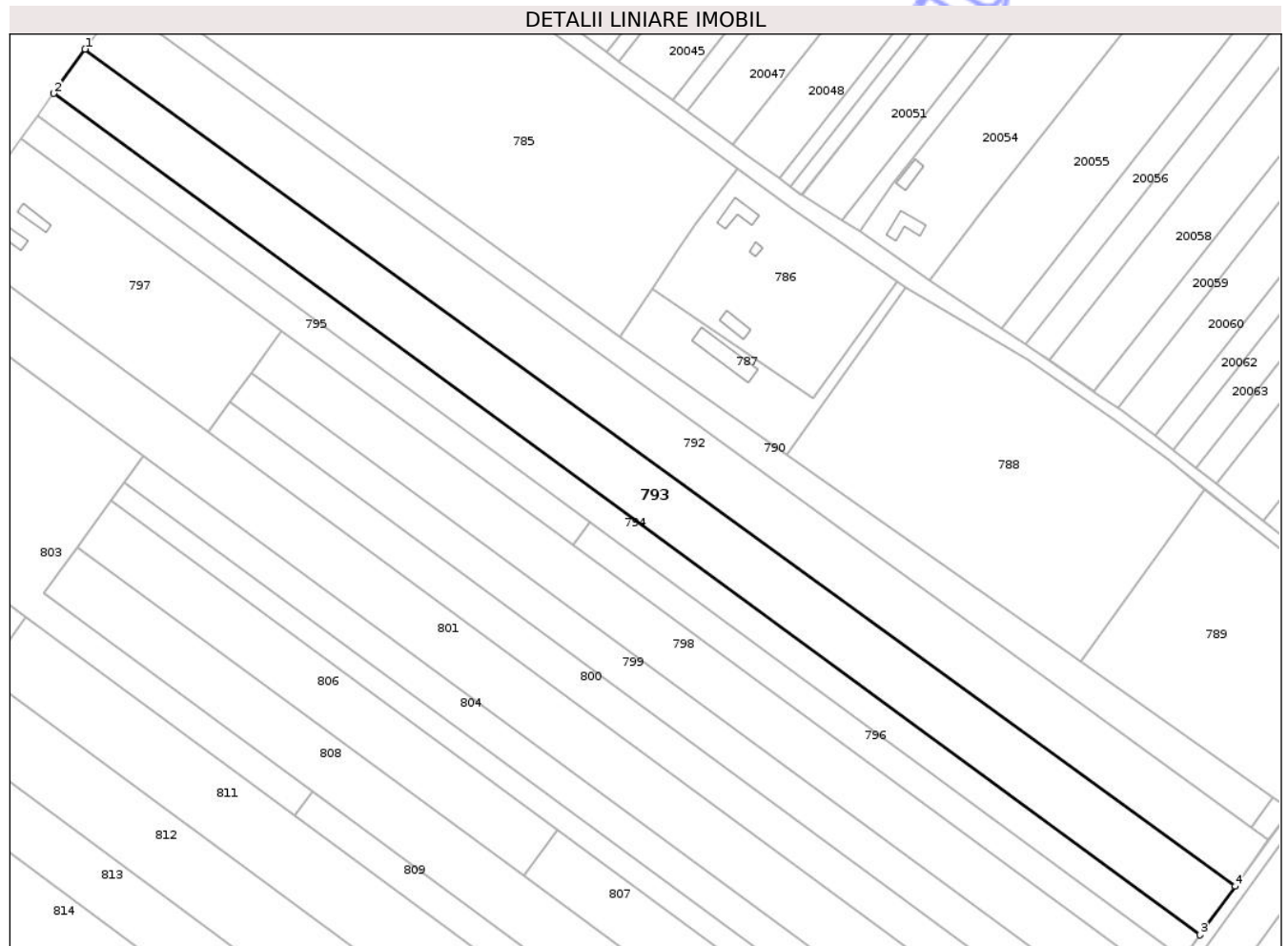
Inscrieri privind dezmembramintele dreptului de proprietate, drepturi reale de garanție și sarcini	Referințe
NU SUNT	

## Anexa Nr. 1 La Partea I

## Teren

Nr cadastral	Suprafața (mp)*	Observații / Referințe
	10.000	Imobilul se gaseste conform TP in pc 332/5, 333/2, 358/2

\* Suprafața este determinată în planul de proiecție Stereo 70.



## Date referitoare la teren

Crt	Categorie folosință	Intra vilan	Suprafața (mp)	Tarla	Parcelă	Nr. topo	Observații / Referințe
1	arabil	DA	1.197	20	332/5	-	
2	arabil	NU	8.140	20	332/5	-	
3	pasune	NU	300	20	333/2	-	
4	ape curgătoare	NU	63	20	334	-	
5	pasune	NU	300	23	358/2	-	

## Lungime Segmente

1) Valorile lungimilor segmentelor sunt obținute din proiecție în plan.

Punct început	X / Y	Punct sfârșit	X / Y	Lungime segment (** (m)
1	619.491,958 738.622,645	2	619.481,0 738.607,123	19,0
2	619.481,0 738.607,123	3	619.883,725 738.311,897	499,345

Punct început	X / Y	Punct sfârșit	X / Y	Lungime segment (** (m)
3	619.883,725 738.311,897	4	619.896,054 738.328,955	21.047
4	619.896,054 738.328,955	1	619.491,958 738.622,645	499.547

\*\* Lungimile segmentelor sunt determinate în planul de proiecție Stereo 70 și sunt rotunjite la 1 milimetru.

\*\*\* Distanța dintre puncte este formată din segmente cumulate ce sunt mai mici decât valoarea 1 milimetru.

Neutilizabil în Circuitul Civil



**DATE DESPRE IMOBILUL NR. 795**

Oficiul de Cadastru și Publicitate Imobiliară BOTOSANI  
Biroul de Cadastru și Publicitate Imobiliară Dorohoi

**A. Partea I. Descrierea imobilului**

TEREN Necunoscut

Adresa: Loc. Movileni, Jud. Botosani, si extravilan comuna Concesti

Nr. Crt	Nr cadastral Nr. topografic	Suprafața* (mp)	Observații / Referințe
A1		2.419	Sector cadastral:25 Teren neimprejmuit;

**B. Partea II. Proprietari și acte**

Inscrieri privitoare la dreptul de proprietate și alte drepturi reale	Referințe
/	
Act Administrativ nr. 15016, din 20/07/1993 emis de CJSIPT BOTOSANI (Titlu proprietate);	
B1	A1
Intabulare, drept de PROPRIETATE, dobandit prin Reconstituire, cota actuala 1/1, cota initiala 1/1	
1) SÎRGHI MARIA, Lipsa C.N.P.	

**C. Partea III. SARCINI .**

Inscrieri privind dezmembramintele dreptului de proprietate, drepturi reale de garanție și sarcini	Referințe
NU SUNT	

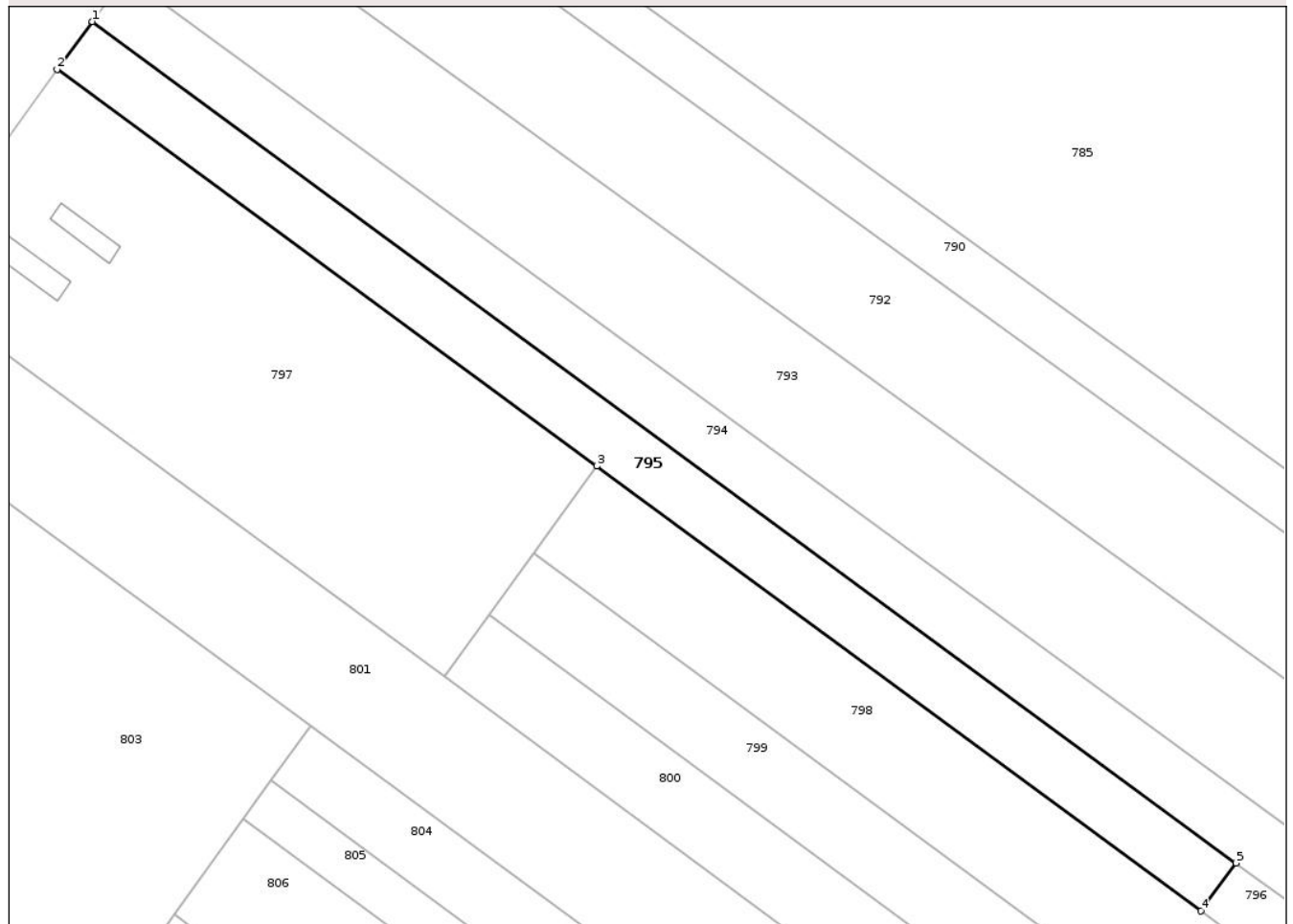
## Anexa Nr. 1 La Partea I

## Teren

Nr cadastral	Suprafața (mp)*	Observații / Referințe
	2.419	

\* Suprafața este determinată în planul de proiecție Stereo 70.

## DETALII LINIARE IMOBIL



## Date referitoare la teren

Crt	Categorie folosință	Intravilan	Suprafața (mp)	Tarla	Parcelă	Nr. topo	Observații / Referințe
1	arabil	DA	319	26	57/1	-	
2	arabil	NU	307	20	332/11	-	
3	arabil	NU	1.793	20	332/11	-	

## Lungime Segmente

1) Valorile lungimilor segmentelor sunt obținute din proiecție în plan.

Punct început	X / Y	Punct sfârșit	X / Y	Lungime segment (** (m)
1	619.475,412 738.599,207	2	619.469,425 738.591,132	10.052
2	619.469,425 738.591,132	3	619.560,873 738.523,91	113.497
3	619.560,873 738.523,91	4	619.663,372 738.448,565	127.212
4	619.663,372 738.448,565	5	619.669,261 738.456,712	10.053

Punct început	X / Y	Punct sfârșit	X / Y	Lungime segment (** (m)
5	619.669,261 738.456,712	1	619.475,412 738.599,207	240.587

\*\* Lungimile segmentelor sunt determinate în planul de proiecție Stereo 70 și sunt rotunjite la 1 milimetru.

\*\*\* Distanța dintre puncte este formată din segmente cumulate ce sunt mai mici decât valoarea 1 milimetru.

Neutilizabil în Circuitul Civil



**DATE DESPRE IMOBILUL NR. 796**

Oficiul de Cadastru și Publicitate Imobiliară BOTOSANI  
Biroul de Cadastru și Publicitate Imobiliară Dorohoi

**A. Partea I. Descrierea imobilului**

TEREN Extravilan

Adresa: Jud. Botosani

Nr. Crt	Nr cadastral Nr. topografic	Suprafața* (mp)	Observații / Referințe
A1		2.600	Sector cadastral:25 Teren neimprejmuit; Imobilul se gaseste conform Tp in pc 354/1, 358/3, 333/3, 332/6

**B. Partea II. Proprietari și acte**

Inscrieri privitoare la dreptul de proprietate și alte drepturi reale		Referințe
/		
Act Notarial nr. 563, din 03/06/1994 emis de NOTARIATUL DE STAT DOROHAI (Certificat de mostenitor);		
B1	Intabulare, drept de PROPRIETATE, dobandit prin Succesiune, cota actuala 1/1, cota initiala 1/1 1) OLARIU FLORIN	A1

**C. Partea III. SARCINI .**

Inscrieri privind dezmembramintele dreptului de proprietate, drepturi reale de garanție și sarcini	Referințe
NU SUNT	


## Anexa Nr. 1 La Partea I

## Teren

Nr cadastral	Suprafața (mp)*	Observații / Referințe
	2.600	Imobilul se gaseste conform Tp in pc 354/1, 358/3, 333/3, 332/6

\* Suprafața este determinată în planul de proiecție Stereo 70.

## DETALII LINIARE IMOBIL



## Date referitoare la teren

Crt	Categorie folosință	Intra vilan	Suprafața (mp)	Tarla	Parcelă	Nr. topo	Observații / Referințe
1	arabil	NU	2.200	20	332/6	-	
2	pasune	NU	168	20	333/3	-	
3	ape curgatoare	NU	32	20	334	-	
4	pasune	NU	100	23	358/3	-	
5	arabil	NU	100	23	354/1	-	

## Lungime Segmente

1) Valorile lungimilor segmentelor sunt obținute din proiecție în plan.

Punct început	X / Y	Punct sfârșit	X / Y	Lungime segment (** (m)
1	619.871,779 738.295,369	2	619.877,668 738.303,516	10.053
2	619.877,668 738.303,516	3	619.669,261 738.456,712	258.655

Punct început	X / Y	Punct sfârșit	X / Y	Lungime segment (** (m)
3	619.669,261 738.456,712	4	619.663,372 738.448,565	10.053
4	619.663,372 738.448,565	1	619.871,779 738.295,369	258.655

\*\* Lungimile segmentelor sunt determinate în planul de proiecție Stereo 70 și sunt rotunjite la 1 milimetru.

\*\*\* Distanța dintre puncte este formată din segmente cumulate ce sunt mai mici decât valoarea 1 milimetru.

Neutilizabil în Circuitul Civil





## DATE DESPRE IMOBILUL NR. 797

Oficiul de Cadastru și Publicitate Imobiliară BOTOSANI  
Biroul de Cadastru și Publicitate Imobiliară Dorohoi

## A. Partea I. Descrierea imobilului

TEREN Necunoscut

Nr. CF vechi:50825  
Nr. cadastral vechi:50825

Adresa: Loc. Movileni, Jud. Botosani, si extravilan comuna Concesti

Nr. Crt	Nr cadastral Nr. topografic	Suprafața* (mp)	Observații / Referințe
A1	50825	5.000	Sector cadastral:25 Teren imprejmuit; Teren imprejmuit partial

## Construcții

Crt	Nr cadastral Nr. topografic	Adresa	Observații / Referințe
A1.1	50825-C1	Loc. Movileni, Jud. Botosani	Nr. niveluri:1; S. construita la sol:53 mp; S. construita desfasurata:53 mp; C1 - Locuinta, cu SD=53mp, Parter, construita din chirpici, acoperita cu tabla din anul 1970, fara certificat energetic.
A1.2	50825-C2	Loc. Movileni, Jud. Botosani	Nr. niveluri:1; S. construita la sol:42 mp; S. construita desfasurata:42 mp; C2 - Anexa, cu SD=42mp, Parter, construita din chirpici, acoperita cu azbociment din anul 1973, fara certificat energetic.

## B. Partea II. Proprietari și acte

Inscrieri privitoare la dreptul de proprietate și alte drepturi reale		Referințe
<b>24601 / 14/09/2018</b>		
Act Administrativ nr. 23831, din 23/11/1993 emis de Comisia Județeană Botoșani (Titlu proprietate);		
B1	Intabulare, drept de PROPRIETATE, dobandit prin Reconstituire, cota actuala 1/1, cota initiala 1/1 1) SERAFIM ILIE, bun propriu	A1
Act Administrativ nr. 51, din 15/09/1970 emis de PRIMARIA CONCESTI (Autorizatie de constructie);		
B2	Intabulare, drept de PROPRIETATE, dobandit prin Construire, cota actuala 1/1, cota initiala 1/1 1) SERAFIM ILIE, bun propriu 2) SERAFIM MARIA, bun comun	A1.1
B3	Intabulare, drept de PROPRIETATE, dobandit prin Construire, cota actuala 1/1, cota initiala 1/1 1) SERAFIM ILIE, bun propriu 2) SERAFIM MARIA, bun comun	A1.2
<b>3581 / 31/01/2023</b>		
Hotarare Judecatoreasca nr. 639, din 28/09/2022 emis de JUDECATORIA DARABANI ((dosar nr. 126/217/2022 - rezolutiune contract));		
B6	se notează rezoluțiunea contractului de întreținere aut. sub nr. 1011/24.04.2019 emis de BIN Amarie I. Ioan si repunerea părților în situația anterioară.	A1, A1.1, A1.2

## C. Partea III. SARCINI .

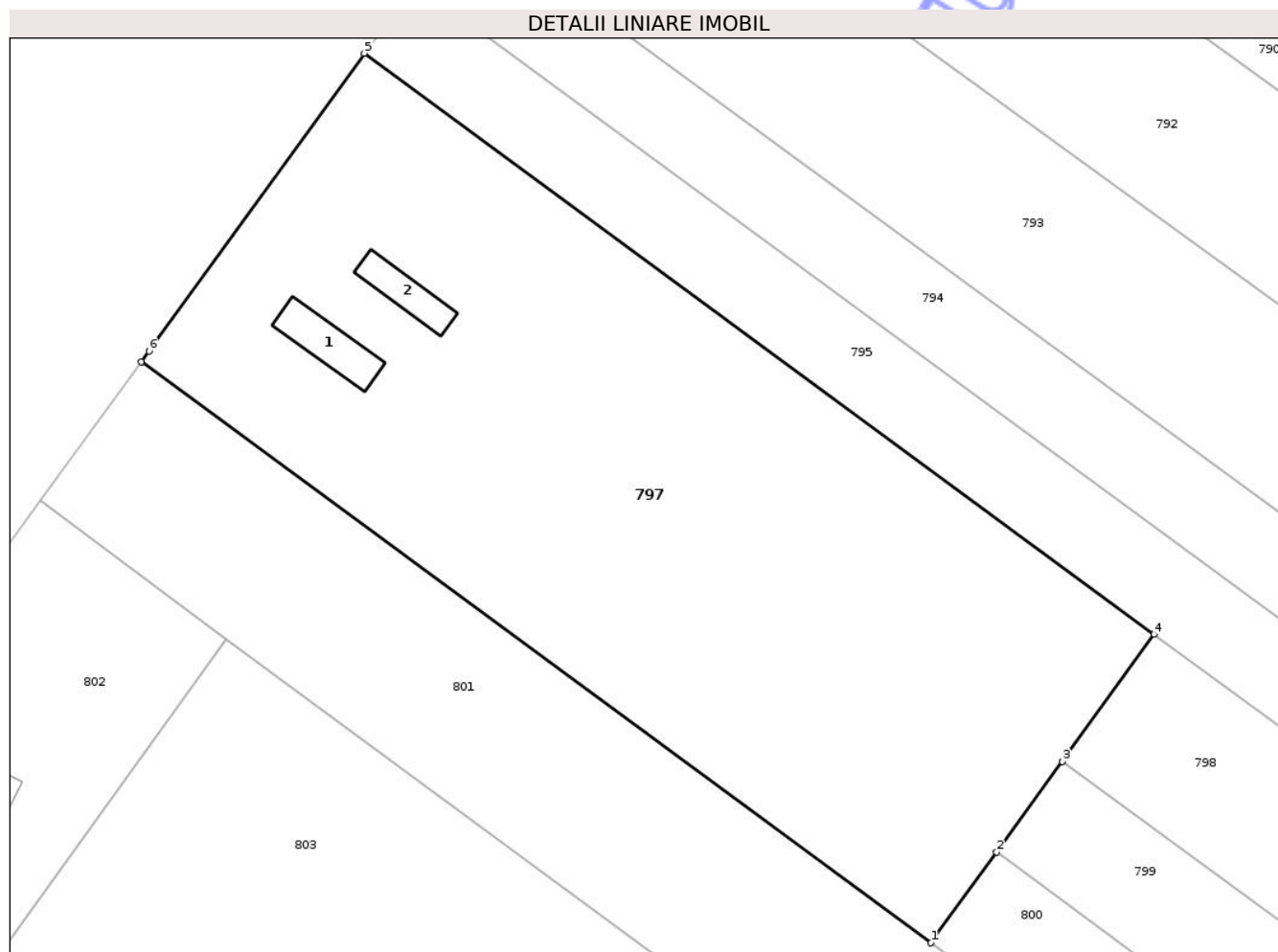
Inscrieri privind dezmembramentele dreptului de proprietate, drepturi reale de garanție și sarcini	Referințe
NU SUNT	

## Anexa Nr. 1 La Partea I

## Teren

Nr cadastral	Suprafața (mp)*	Observații / Referințe
50825	5.000	Teren împrejmuit partial

\* Suprafața este determinată în planul de proiecție Stereo 70.



## Date referitoare la teren

Crt	Categorie folosință	Intra vilan	Suprafața (mp)	Tarla	Parcelă	Nr. topo	Observații / Referințe
1	arabil	DA	773	26	57/2	-	
2	arabil	DA	507	26	58/1	-	
3	livada	DA	496	26	58/1	-	
4	curti constructii	DA	624	26	58/1	-	
5	arabil	DA	338	20	332/12	-	
6	arabil	NU	2.262	20	332/12	-	

## Date referitoare la construcții

Crt	Număr	Destinație construcție	Supraf. (mp)	Situație juridică	Observații / Referințe
A1.1	50825-C1	construcții de locuințe	53	Cu acte	Nr. niveluri:1; S. construita la sol:53 mp; S. construita desfasurata:53 mp; C1 - Locuinta, cu SD=53mp, Parter, construita din chirpici, acoperita cu tabla din anul 1970, fara certificat energetic.
A1.2	50825-C2	construcții anexa	42	Cu acte	Nr. niveluri:1; S. construita la sol:42 mp; S. construita desfasurata:42 mp; C2 - Anexa, cu SD=42mp, Parter, construita din chirpici, acoperita cu azbociment din anul 1973, fara certificat energetic.

**Lungime Segmente**

1) Valorile lungimilor segmentelor sunt obținute din proiecție în plan.

Punct început	X / Y	Punct sfârșit	X / Y	Lungime segment (** (m)
1	619.535,044 738.488,22	2	619.542,64 738.498,717	12.957
2	619.542,64 738.498,717	3	619.550,237 738.509,214	12.958
3	619.550,237 738.509,214	4	619.560,873 738.523,91	18.141
4	619.560,873 738.523,91	5	619.469,425 738.591,132	113.497
5	619.469,425 738.591,132	6	619.444,497 738.556,681	42.524
6	619.444,497 738.556,681	7	619.443,595 738.555,442	1.533
7	619.443,595 738.555,442	1	619.535,044 738.488,22	113.498

\*\* Lungimile segmentelor sunt determinate în planul de proiecție Stereo 70 și sunt rotunjite la 1 milimetru.

\*\*\* Distanța dintre puncte este formată din segmente cumulate ce sunt mai mici decât valoarea 1 milimetru.



**DATE DESPRE IMOBILUL NR. 798**

Oficiul de Cadastru și Publicitate Imobiliară BOTOSANI  
Biroul de Cadastru și Publicitate Imobiliară Dorohoi

**A. Partea I. Descrierea imobilului**

TEREN Extravilan

Adresa: Jud. Botosani

Nr. Crt	Nr cadastral Nr. topografic	Suprafața* (mp)	Observații / Referințe
A1		7.000	Sector cadastral:25 Teren neimprejmuit; Imobilul se gaseste conform TP in pc 332/7, 333/4, 358/4, 354/2

**B. Partea II. Proprietari și acte**

Inscrieri privitoare la dreptul de proprietate și alte drepturi reale		Referințe
/		
Act Administrativ nr. 25279, din 22/11/1993 emis de CJSIPT BOTOSANI (Titlu proprietate);		
B1	Intabulare, drept de PROPRIETATE, dobandit prin Reconstituire, cota actuala 1/1, cota initiala 1/1 1) RACU CLEMENT, Lipsa C.N.P.	A1

**C. Partea III. SARCINI .**

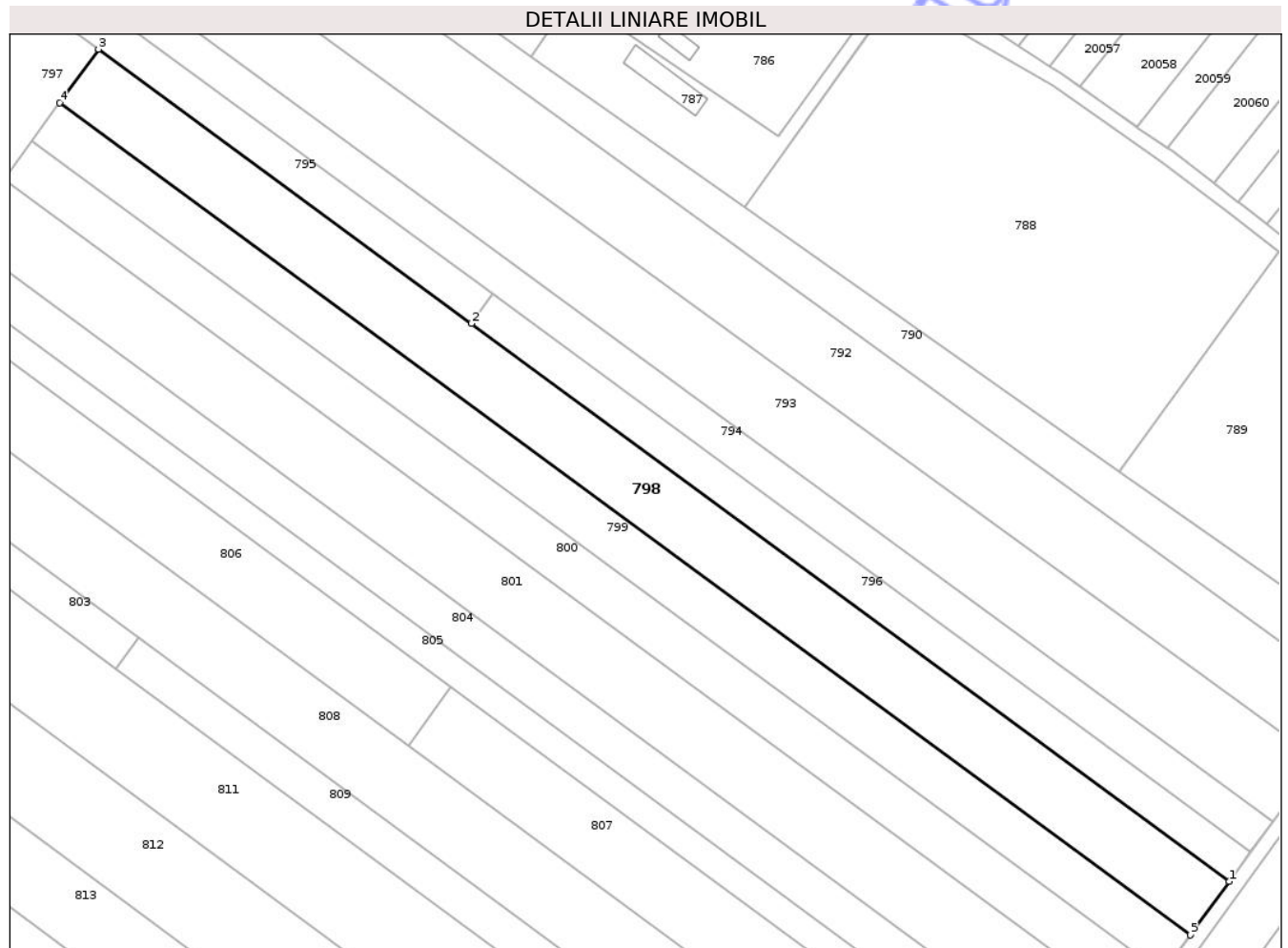
Inscrieri privind dezmembramintele dreptului de proprietate, drepturi reale de garanție și sarcini	Referințe
NU SUNT	

## Anexa Nr. 1 La Partea I

## Teren

Nr cadastral	Suprafața (mp)*	Observații / Referințe
	7.000	Imobilul se gaseste conform TP in pc 332/7, 333/4, 358/4, 354/2

\* Suprafața este determinată în planul de proiecție Stereo 70.



## Date referitoare la teren

Crt	Categorie folosință	Intra vilan	Suprafața (mp)	Tarla	Parcelă	Nr. topo	Observații / Referințe
1	arabil	NU	6.000	20	332/7	-	
2	pasune	NU	300	20	333/4	-	
3	ape curgatoare	NU	79	20	334	-	
4	faneata	NU	100	23	358/4	-	
5	arabil	NU	521	23	354/2	-	

## Lungime Segmente

1) Valorile lungimilor segmentelor sunt obținute din proiecție în plan.

Punct început	X / Y	Punct sfârșit	X / Y	Lungime segment (** (m)
1	619.871,779 738.295,369	2	619.663,372 738.448,565	258.655
2	619.663,372 738.448,565	3	619.560,873 738.523,91	127.212

Punct început	X / Y	Punct sfârșit	X / Y	Lungime segment (** (m)
3	619.560,873 738.523,91	4	619.550,237 738.509,214	18.141
4	619.550,237 738.509,214	5	619.861,153 738.280,666	385.879
5	619.861,153 738.280,666	1	619.871,779 738.295,369	18.141

\*\* Lungimile segmentelor sunt determinate în planul de proiecție Stereo 70 și sunt rotunjite la 1 milimetru.

\*\*\* Distanța dintre puncte este formată din segmente cumulate ce sunt mai mici decât valoarea 1 milimetru.

Neutilizabil în Circuitul Civil



**DATE DESPRE IMOBILUL NR. 799**

Oficiul de Cadastru și Publicitate Imobiliară BOTOSANI  
Biroul de Cadastru și Publicitate Imobiliară Dorohoi

**A. Partea I. Descrierea imobilului**

TEREN Extravilan

Adresa: Jud. Botosani

Nr. Crt	Nr cadastral Nr. topografic	Suprafața* (mp)	Observații / Referințe
A1		5.000	Sector cadastral:25 Teren neimprejmuit; Imobilul se gaseste conform TP in pc 358/5, 354/3, 335/5, 332/8

**B. Partea II. Proprietari și acte**

Inscrieri privitoare la dreptul de proprietate și alte drepturi reale		Referințe
/		
Act Administrativ nr. 35527, din 07/04/1994 emis de CJSIPT BOTOSANI (Titlu proprietate);		
B1	Intabulare, drept de PROPRIETATE, dobandit prin Reconstituire, cota actuala 1/1, cota initiala 1/1 1) ZAIBEL VASILE, Lipsa C.N.P.	A1

**C. Partea III. SARCINI .**

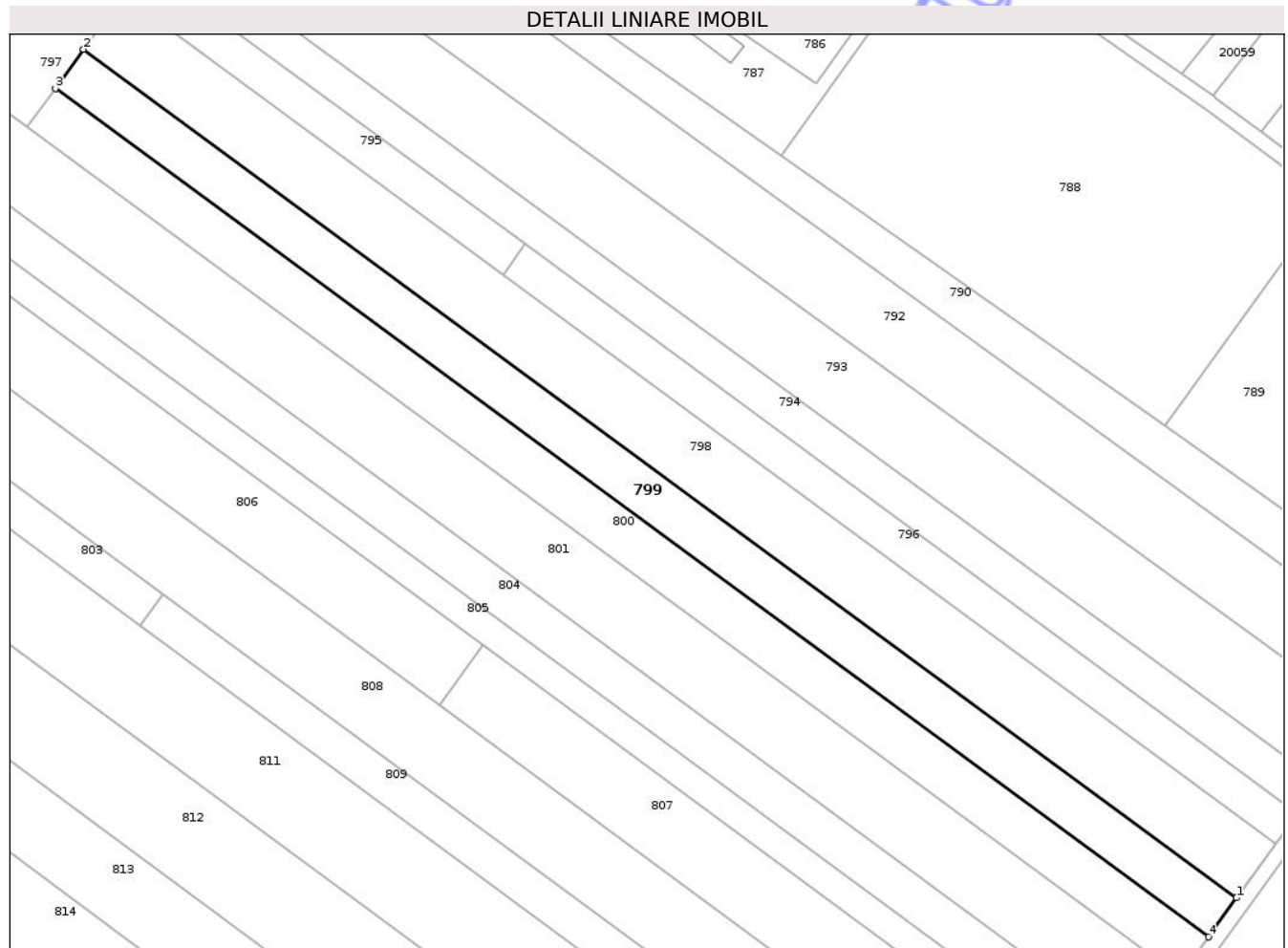
Inscrieri privind dezmembramintele dreptului de proprietate, drepturi reale de garanție și sarcini	Referințe
NU SUNT	

## Anexa Nr. 1 La Partea I

## Teren

Nr cadastral	Suprafața (mp)*	Observații / Referințe
	5.000	Imobilul se gaseste conform TP in pc 358/5, 354/3, 335/5, 332/8

\* Suprafața este determinată în planul de proiecție Stereo 70.



## Date referitoare la teren

Crt	Categorie folosință	Intra vilan	Suprafața (mp)	Tarla	Parcelă	Nr. topo	Observații / Referințe
1	arabil	NU	4.000	20	332/8	-	
2	pasune	NU	151	20	333	-	
3	ape curgatoare	NU	49	20	334	-	
4	pasune	NU	100	23	358/5	-	
5	arabil	NU	700	23	354/3	-	

## Lungime Segmente

1) Valorile lungimilor segmentelor sunt obținute din proiecție în plan.

Punct început	X / Y	Punct sfârșit	X / Y	Lungime segment (** (m)
1	619.861,153 738.280,666	2	619.550,237 738.509,214	385.879
2	619.550,237 738.509,214	3	619.542,64 738.498,717	12.958

Punct început	X / Y	Punct sfârșit	X / Y	Lungime segment (** (m)
3	619.542,64 738.498,717	4	619.853,562 738.270,164	385.887
4	619.853,562 738.270,164	1	619.861,153 738.280,666	12.958

\*\* Lungimile segmentelor sunt determinate în planul de proiecție Stereo 70 și sunt rotunjite la 1 milimetru.

\*\*\* Distanța dintre puncte este formată din segmente cumulate ce sunt mai mici decât valoarea 1 milimetru.

Neutilizabil în Circuitul Civil



**DATE DESPRE IMOBILUL NR. 800**

Oficiul de Cadastru și Publicitate Imobiliară BOTOSANI  
Biroul de Cadastru și Publicitate Imobiliară Dorohoi

**A. Partea I. Descrierea imobilului**

TEREN Extravilan

Adresa: Jud. Botosani

Nr. Crt	Nr cadastral Nr. topografic	Suprafața* (mp)	Observații / Referințe
A1		5.000	Sector cadastral:25 Teren neimprejmuit; Imobilul se gaseste conform TP in pc 332/9, 333/6, 358/6, 354/4

**B. Partea II. Proprietari și acte**

Inscrieri privitoare la dreptul de proprietate și alte drepturi reale		Referințe
/		
Act Administrativ nr. 118269, din 14/12/2002 emis de CJSIPT BOTOSANI (Titlu proprietate);		
B1	Intabulare, drept de PROPRIETATE, dobandit prin Reconstituire, cota actuala 1/1, cota initiala 1/1 1) PINTILEI MARIA, Lipsa C.N.P.	A1

**C. Partea III. SARCINI .**

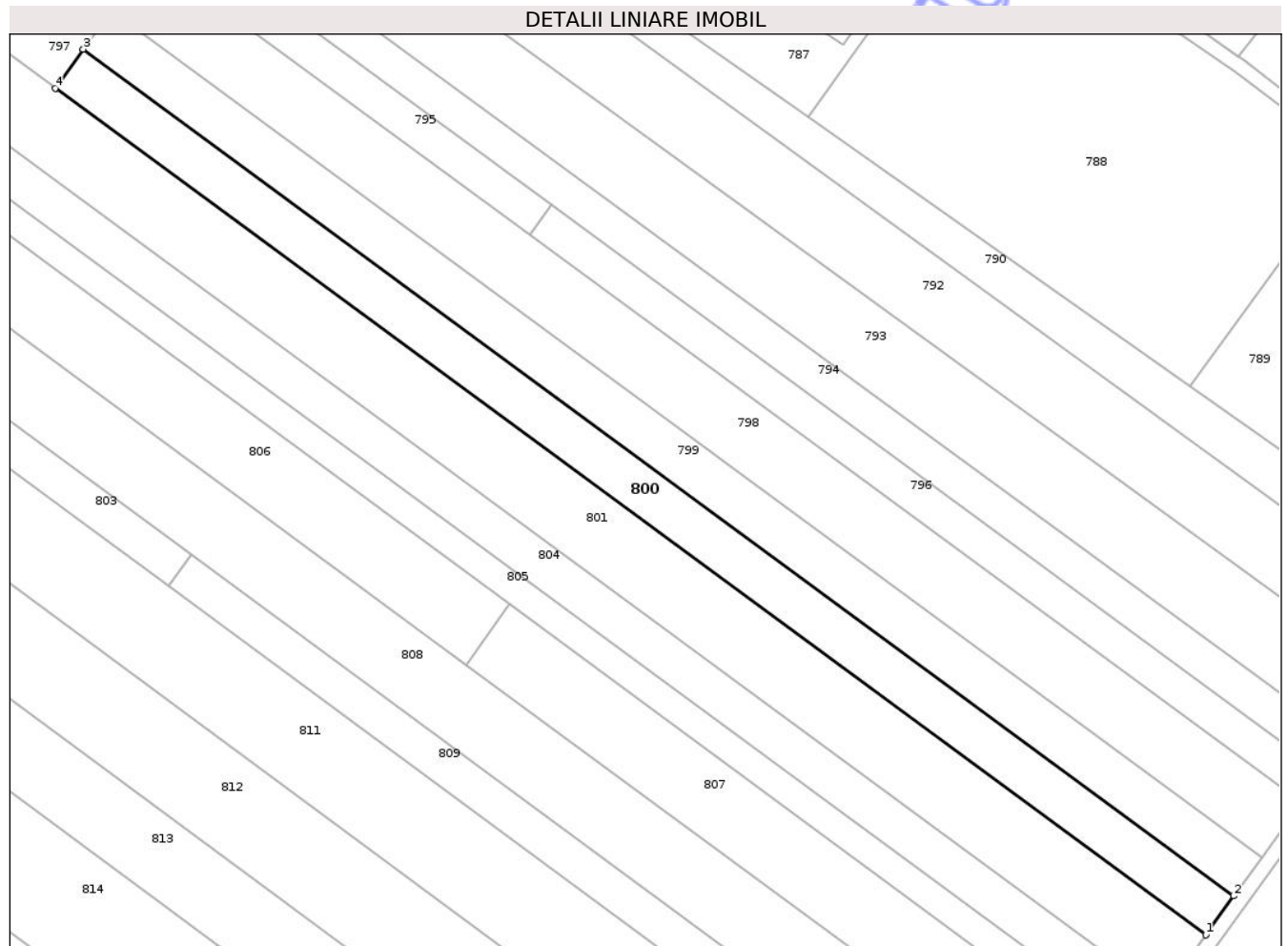
Inscrieri privind dezmembramintele dreptului de proprietate, drepturi reale de garanție și sarcini	Referințe
NU SUNT	

## Anexa Nr. 1 La Partea I

## Teren

Nr cadastral	Suprafața (mp)*	Observații / Referințe
	5.000	Imobilul se gaseste conform TP in pc 332/9, 333/6, 358/6, 354/4

\* Suprafața este determinată în planul de proiecție Stereo 70.



## Date referitoare la teren

Crt	Categorie folosință	Intra vilan	Suprafața (mp)	Tarla	Parcelă	Nr. topo	Observații / Referințe
1	arabil	NU	3.600	20	332/9	-	
2	pasune	NU	236	20	333/6	-	
3	ape curgatoare	NU	64	20	334	-	
4	pasune	NU	100	23	358/6	-	
5	arabil	NU	1.000	23	354/4	-	

## Lungime Segmente

1) Valorile lungimilor segmentelor sunt obținute din proiecție în plan.

Punct început	X / Y	Punct sfârșit	X / Y	Lungime segment (** (m)
1	619.845,972 738.259,662	2	619.853,562 738.270,164	12.958
2	619.853,562 738.270,164	3	619.542,64 738.498,717	385.887

Punct început	X / Y	Punct sfârșit	X / Y	Lungime segment (** (m)
3	619.542,64 738.498,717	4	619.535,044 738.488,22	12.957
4	619.535,044 738.488,22	1	619.845,972 738.259,662	385.895

\*\* Lungimile segmentelor sunt determinate în planul de proiecție Stereo 70 și sunt rotunjite la 1 milimetru.

\*\*\* Distanța dintre puncte este formată din segmente cumulate ce sunt mai mici decât valoarea 1 milimetru.

Neutilizabil în Circuitul Civil



**DATE DESPRE IMOBILUL NR. 801**

Oficiul de Cadastru și Publicitate Imobiliară BOTOSANI  
Biroul de Cadastru și Publicitate Imobiliară Dorohoi

**A. Partea I. Descrierea imobilului**

TEREN Necunoscut

Nr. CF vechi:50511  
Nr. cadastral vechi:50511

Adresa: Loc. Movileni, Jud. Botosani, si extravilan comuna Concesti

Nr. Crt	Nr cadastral Nr. topografic	Suprafața* (mp)	Observații / Referințe
A1	50511	10.000	Sector cadastral:25 Teren neimprejmuit; Imobilul se gaseste conform TP in pc 58, 332/10, 333/7, 358/7, 354/5

**B. Partea II. Proprietari și acte**

Inscrieri privitoare la dreptul de proprietate și alte drepturi reale	Referințe
<b>228 / 28/08/2003</b>	
Act Notarial nr. 611, din 27/08/2003 emis de BNP "Pricop Dorin Emanoil" (Contract de vanzare - cumparare);	
B1	A1
Intabulare, drept de PROPRIETATE, dobandit prin Conventie, cota actuala 1/1, cota initiala 1/1	
1) SERAFIM ILIE, bun comun. Lipsa C.N.P.	
2) SERAFIM MARIA, căsătorită cu. Lipsa C.N.P.	
OBSERVATII: (provenita din conversia CF 92)	

**C. Partea III. SARCINI .**

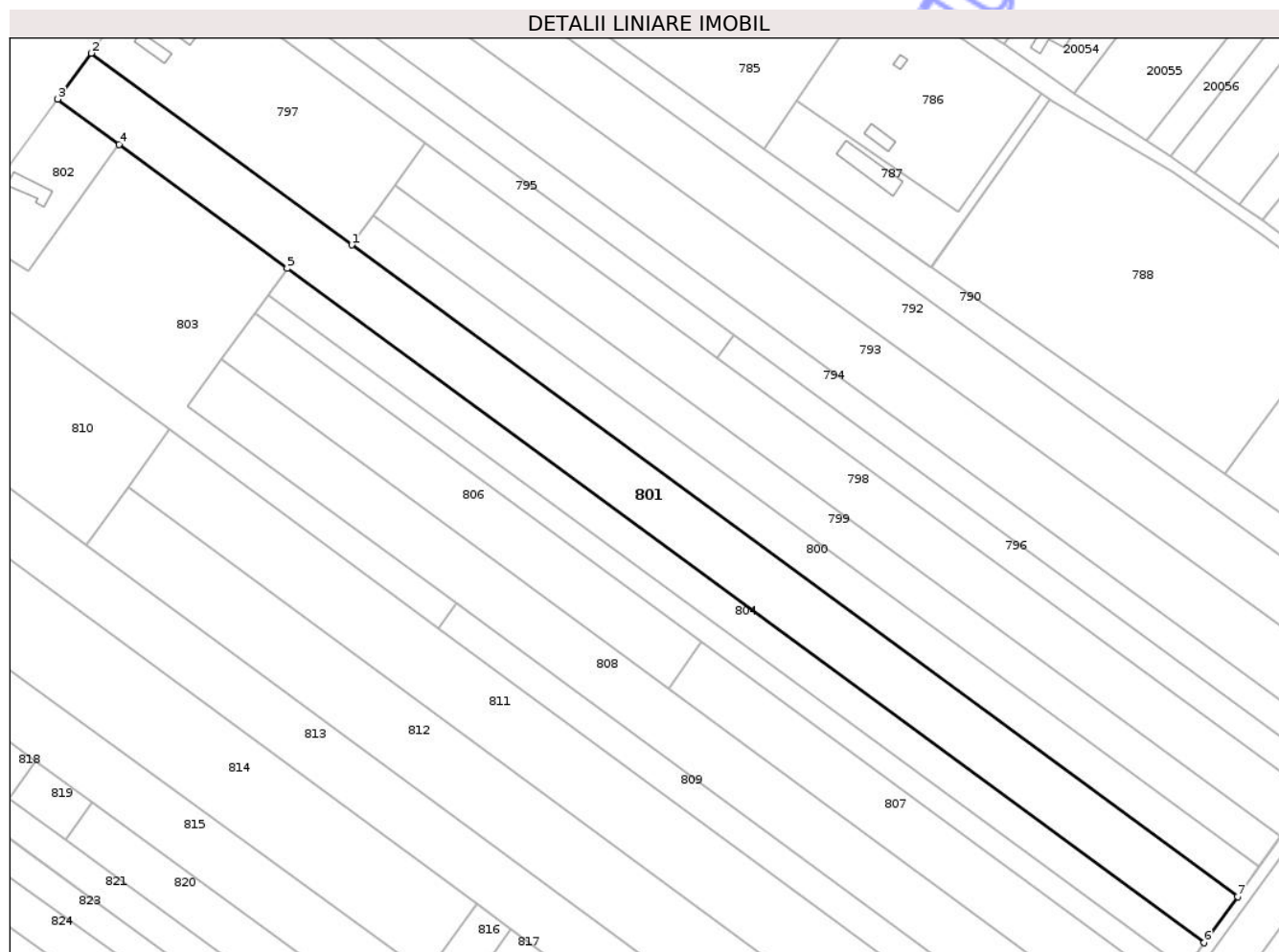
Inscrieri privind dezmembramintele dreptului de proprietate, drepturi reale de garanție și sarcini	Referințe
NU SUNT	

## Anexa Nr. 1 La Partea I

## Teren

Nr cadastral	Suprafața (mp)*	Observații / Referințe
50511	10.000	Imobilul se gaseste conform TP in pc 58, 332/10, 333/7, 358/7, 354/5

\* Suprafața este determinată în planul de proiecție Stereo 70.



## Date referitoare la teren

Crt	Categorie folosință	Intravilan	Suprafața (mp)	Tarla	Parcelă	Nr. topo	Observații / Referințe
1	arabil	DA	1.100	-	58	-	
2	arabil	DA	139	-	332/10	-	
3	arabil	NU	6.161	-	332/10	-	
4	pasune	NU	400	-	333/7	-	
5	ape curgatoare	NU	117	-	334	-	
6	arabil	NU	100	-	358/7	-	
7	arabil	NU	1.983	-	354/5	-	

## Lungime Segmente

1) Valorile lungimilor segmentelor sunt obținute din proiecție în plan.

Punct început	X / Y	Punct sfârșit	X / Y	Lungime segment (** (m)
1	619.535,044 738.488,22	2	619.443,595 738.555,442	113.498

Punct început	X / Y	Punct sfârșit	X / Y	Lungime segment (** (m)
2	619.443,595 738.555,442	3	619.431,897 738.539,374	19.875
3	619.431,897 738.539,374	4	619.453,404 738.523,382	26.801
4	619.453,404 738.523,382	5	619.512,387 738.480,023	73.205
5	619.512,387 738.480,023	6	619.834,238 738.243,427	399.457
6	619.834,238 738.243,427	7	619.845,972 738.259,662	20.032
7	619.845,972 738.259,662	1	619.535,044 738.488,22	385.895

\*\* Lungimile segmentelor sunt determinate în planul de proiecție Stereo 70 și sunt rotunjite la 1 milimetru.

\*\*\* Distanța dintre puncte este formată din segmente cumulate ce sunt mai mici decât valoarea 1 milimetru.

Neutilizabil în Circuitul Civil



**DATE DESPRE IMOBILUL NR. 817**

Oficiul de Cadastru și Publicitate Imobiliară BOTOSANI  
Biroul de Cadastru și Publicitate Imobiliară Dorohoi

**A. Partea I. Descrierea imobilului**

TEREN Extravilan

Adresa: Jud. Botosani

Nr. Crt	Nr cadastral Nr. topografic	Suprafața* (mp)	Observații / Referințe
A1		10.000	Sector cadastral:25 Teren neimprejmuit;

**B. Partea II. Proprietari și acte**

Inscrieri privitoare la dreptul de proprietate și alte drepturi reale	Referințe
/	
Act Administrativ nr. 23827, din 23/11/1993 emis de CJSIPT BOTOSANI (Titlu proprietate);	
B1	A1
Intabulare, drept de PROPRIETATE, dobandit prin Reconstituire, cota actuala 1/1, cota initiala 1/1 1) ANDRIȘ ION, Lipsa C.N.P.	

**C. Partea III. SARCINI .**

Inscrieri privind dezmembramintele dreptului de proprietate, drepturi reale de garanție și sarcini	Referințe
NU SUNT	

## Anexa Nr. 1 La Partea I

## Teren

Nr cadastral	Suprafața (mp)*	Observații / Referințe
	10.000	

\* Suprafața este determinată în planul de proiecție Stereo 70.

## DETALII LINIARE IMOBIL



## Date referitoare la teren

Crt	Categorie folosință	Intra vilan	Suprafața (mp)	Tarla	Parcelă	Nr. topo	Observații / Referințe
1	arabil	NU	2.400	23	353/6	-	
2	pasune	NU	2.000	23	358/28	-	
3	arabil	NU	5.600	23	354/14	-	

## Lungime Segmente

1) Valorile lungimilor segmentelor sunt obținute din proiecție în plan.

Punct început	X / Y	Punct sfârșit	X / Y	Lungime segment (** (m)
1	619.752,012 738.129,661	2	619.590,994 738.248,218	199.956
2	619.590,994 738.248,218	3	619.561,375 738.207,271	50.537
3	619.561,375 738.207,271	4	619.723,025 738.089,553	199.971
4	619.723,025 738.089,553	1	619.752,012 738.129,661	49.486

\*\* Lungimile segmentelor sunt determinate în planul de proiecţie Stereo 70 şi sunt rotunjite la 1 milimetru.

\*\*\* Distanţa dintre puncte este formată din segmente cumulate ce sunt mai mici decât valoarea 1 milimetru.

Neutilizabil în Circuitul  
Civil





## DATE DESPRE IMOBILUL NR. 813

Oficiul de Cadastru și Publicitate Imobiliară BOTOSANI  
Biroul de Cadastru și Publicitate Imobiliară Dorohoi

## A. Partea I. Descrierea imobilului

TEREN Necunoscut

Adresa: Loc. Movileni, Jud. Botosani, si extravilan comuna Concesti

Nr. Crt	Nr cadastral Nr. topografic	Suprafața* (mp)	Observații / Referințe
A1		9.981	Sector cadastral:25 Teren neimprejmuit; Imobilul se găsește conform TP în pc 62/2, 64/1, 332/22, 333/15, 354/13, 353/15, 358/15

## B. Partea II. Proprietari și acte

Inscrieri privitoare la dreptul de proprietate și alte drepturi reale	Referințe
/	
Act Administrativ nr. 5393, din 23/04/1993 emis de CJSIPT BOTOSANI (Titlu proprietate);	
B1	A1
Intabulare, drept de PROPRIETATE, dobândit prin Reconstituire, cota actuala 1/1, cota initiala 1/1	
1) HUȚUȚUI CONSTANTIN, Lipsa C.N.P.	

## C. Partea III. SARCINI .

Inscrieri privind dezmembramintele dreptului de proprietate, drepturi reale de garanție și sarcini	Referințe
NU SUNT	

## Anexa Nr. 1 La Partea I

## Teren

Nr cadastral	Suprafața (mp)*	Observații / Referințe
	9.981	Imobilul se gaseste conform TP in pc 62/2, 64/1, 332/22, 333/15, 354/13, 353/15, 358/15

\* Suprafața este determinată în planul de proiecție Stereo 70.



## Date referitoare la teren

Crt	Categorie folosință	Intra vilan	Suprafața (mp)	Tarla	Parcelă	Nr. topo	Observații / Referințe
1	arabil	DA	1.637	26	62/2	-	
2	livada	DA	44	26	64/1	-	
3	arabil	NU	2.100	20	332/22	-	
4	pasune	NU	100	20	333/15	-	
5	arabil	NU	58	20	334	-	
6	pasune	NU	742	23	358/15	-	
7	arabil	NU	2.600	23	353/15	-	
8	arabil	NU	2.700	23	354/13	-	

## Lungime Segmente

1) Valorile lungimilor segmentelor sunt obținute din proiecție în plan.

Punct început	X / Y	Punct sfârșit	X / Y	Lungime segment (** (m)

Punct început	X / Y	Punct sfârșit	X / Y	Lungime segment (** (m)
1	619.350,1 738.425,58	2	619.579,051 738.257,01	284.314
2	619.579,051 738.257,01	3	619.590,994 738.248,218	14.83
3	619.590,994 738.248,218	4	619.752,012 738.129,661	199.956
4	619.752,012 738.129,661	5	619.763,729 738.145,871	20.001
5	619.763,729 738.145,871	6	619.442,032 738.382,723	399.484
6	619.442,032 738.382,723	7	619.361,75 738.441,835	99.697
7	619.361,75 738.441,835	1	619.350,1 738.425,58	19.999

\*\* Lungimile segmentelor sunt determinate în planul de proiecție Stereo 70 și sunt rotunjite la 1 milimetru.

\*\*\* Distanța dintre puncte este formată din segmente cumulate ce sunt mai mici decât valoarea 1 milimetru.

Neutilizabil în Circuitul Civil



**DATE DESPRE IMOBILUL NR. 814**

Oficiul de Cadastru și Publicitate Imobiliară BOTOSANI  
Biroul de Cadastru și Publicitate Imobiliară Dorohoi

**A. Partea I. Descrierea imobilului**

TEREN Necunoscut

Nr. CF vechi:50062  
Nr. cadastral vechi:50062

Adresa: Loc. Movileni, Jud. Botosani, si extravilan comuna Concesti

Nr. Crt	Nr cadastral Nr. topografic	Suprafața* (mp)	Observații / Referințe
A1	50062	8.596	Sector cadastral:25 Teren imprejmuit; Imobilul este partial imprejmuit. Imobilul se gaseste conform TP in pc 62/3, 63, 64/2, 65/1, 332/23, 333/22, 353/8, 358/16

**Construcții**

Crt	Nr cadastral Nr. topografic	Adresa	Observații / Referințe
A1.1	50062-C1	Loc. Movileni, Jud. Botosani	Nr. niveluri:1; S. construita la sol:97 mp; LOCUINTA CU 2 CAMERE SI HOL , CONSTRUITA DIN CHIRPICI ACOPERITA CU TABLA
A1.2	50062-C2	Loc. Movileni, Jud. Botosani	Nr. niveluri:1; S. construita la sol:39 mp; ANEXA CU 2 CAMERE SI HOL , CONSTRUITA DIN CHIRPICI ACOPERITA CU AZBOCIMENT

**B. Partea II. Proprietari și acte**

Inscrieri privitoare la dreptul de proprietate și alte drepturi reale	Referințe
<b>7204 / 16/07/2010</b>	
Act Administrativ nr. 5332, din 26/03/1993 emis de COMISIA JUDEȚEANĂ BOTOȘANI (Titlu proprietate);	
B2 Intabulare, drept de PROPRIETATE, dobandit prin Lege, cota actuala 1/1, cota initiala 1/1 1) <b>ANTONAȘ CONSTANTIN</b> , , bun propriu	A1
Act Administrativ nr. 1218, din 26/04/2010 emis de PRIMĂRIA CONCEȘTI;	
B3 Intabulare, drept de PROPRIETATE, dobandit prin Construire, cota actuala 1/1, cota initiala 1/1 1) <b>ANTONAȘ CONSTANTIN</b> , , bun propriu 2) <b>ANTONAȘ ELENA</b> , , bun comun	A1.1, A1.2

**C. Partea III. SARCINI .**

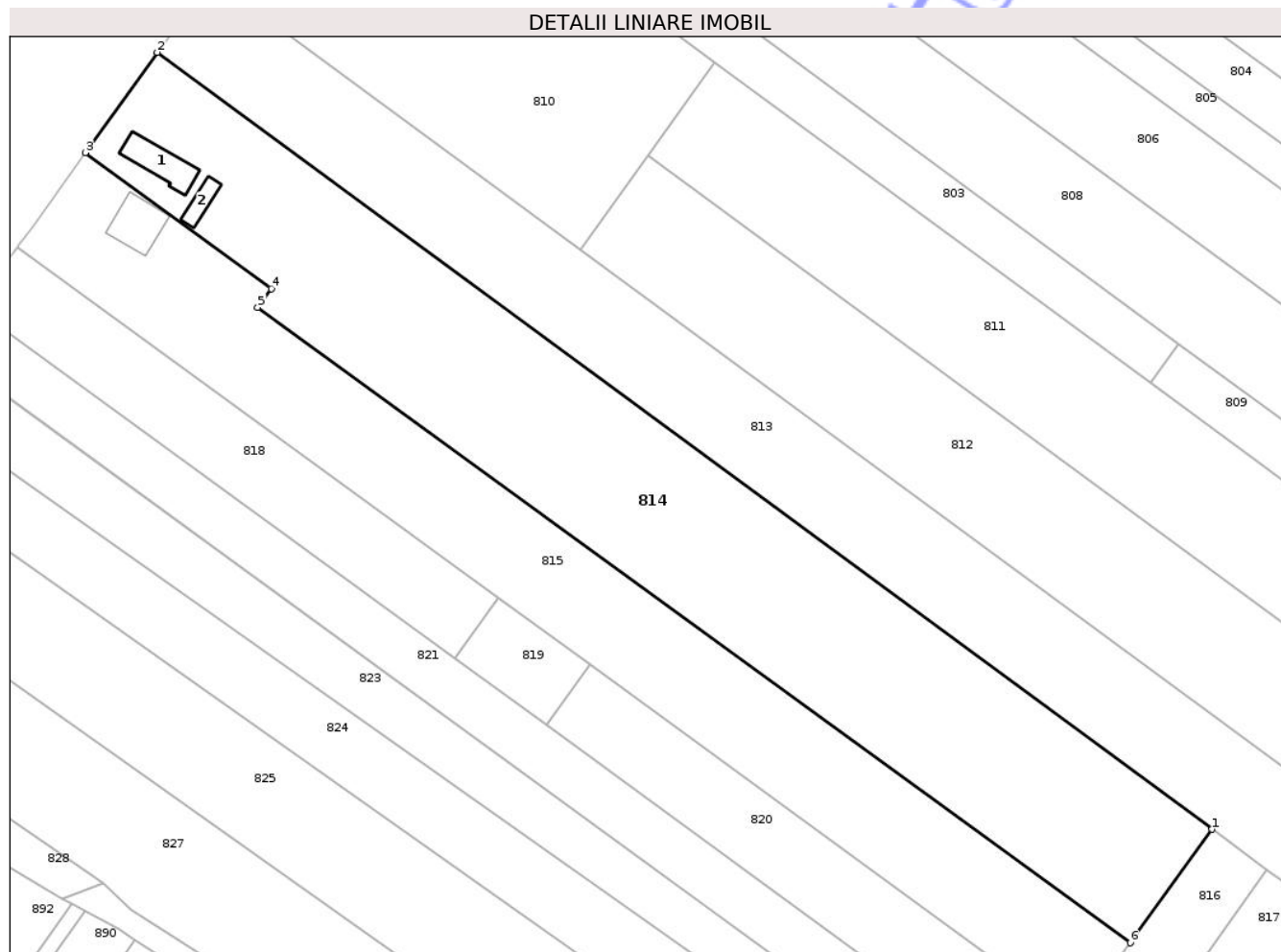
Inscrieri privind dezmembramintele dreptului de proprietate, drepturi reale de garanție și sarcini	Referințe
NU SUNT	

## Anexa Nr. 1 La Partea I

## Teren

Nr cadastral	Suprafața (mp)*	Observații / Referințe
50062	8.596	Imobilul este partial imprejmuit. Imobilul se gaseste conform TP in pc 62/3, 63, 64/2, 65/1, 332/23, 333/22, 353/8, 358/16

\* Suprafața este determinată în planul de proiecție Stereo 70.



## Date referitoare la teren

Crt	Categorie folosință	Intra vilan	Suprafața (mp)	Tarla	Parcelă	Nr. topo	Observații / Referințe
1	arabil	DA	490	-	62/3	-	
2	arabil	DA	1.443	-	63	-	
3	arabil	DA	1.047	-	64/2	-	
4	vie	DA	61	-	63	-	
5	livada	DA	315	-	63	-	
6	faneata	DA	319	-	65/1	-	
7	curti constructii	DA	286	-	63	-	
8	arabil	NU	450	-	332/23	-	
9	pasune	NU	250	-	333/22	-	
10	ape curgatoare	NU	87	-	334	-	
11	pasune	NU	250	-	358/16	-	
12	arabil	NU	3.598	-	353/8	-	

## Date referitoare la construcții

Crt	Număr	Destinație construcție	Supraf. (mp)	Situație juridică	Observații / Referințe
-----	-------	------------------------	--------------	-------------------	------------------------

Crt	Număr	Destinaţie construcţie	Supraf. (mp)	Situaţie juridică	Observaţii / Referinţe
A1.1	50062-C1	construcţii de locuinţe	97	Cu acte	Nr. niveluri:1; S. construită la sol:97 mp; LOCUINTA CU 2 CAMERE SI HOL , CONSTRUITA DIN CHIRPICI ACOPERITA CU TABLA
A1.2	50062-C2	construcţii anexa	39	Cu acte	Nr. niveluri:1; S. construită la sol:39 mp; ANEXA CU 2 CAMERE SI HOL , CONSTRUITA DIN CHIRPICI ACOPERITA CU AZBOCIMENT

**Lungime Segmente**

1) Valorile lungimilor segmentelor sunt obţinute din proiecţie în plan.

Punct început	X / Y	Punct sfârşit	X / Y	Lungime segment (** (m))
1	619.579,051 738.257,01	2	619.350,1 738.425,58	284.314
2	619.350,1 738.425,58	3	619.334,501 738.403,822	26.772
3	619.334,501 738.403,822	4	619.374,856 738.374,303	49.999
4	619.374,856 738.374,303	5	619.371,915 738.370,264	4.996
5	619.371,915 738.370,264	6	619.561,253 738.232,384	234.222
6	619.561,253 738.232,384	1	619.579,051 738.257,01	30.384

\*\* Lungimile segmentelor sunt determinate în planul de proiecţie Stereo 70 şi sunt rotunjite la 1 milimetru.

\*\*\* Distanţa dintre puncte este formată din segmente cumulate ce sunt mai mici decât valoarea 1 milimetru.



**DATE DESPRE IMOBILUL NR. 816**

Oficiul de Cadastru și Publicitate Imobiliară BOTOSANI  
Biroul de Cadastru și Publicitate Imobiliară Dorohoi

**A. Partea I. Descrierea imobilului**

TEREN Extravilan

Adresa: Jud. Botosani

Nr. Crt	Nr cadastral Nr. topografic	Suprafața* (mp)	Observații / Referințe
A1		750	Sector cadastral:25 Teren neimprejmuit;

**B. Partea II. Proprietari și acte**

Inscrieri privitoare la dreptul de proprietate și alte drepturi reale	Referințe
/	
Act Administrativ nr. 5336, din 26/03/1993 emis de CJSIPT BOTOSANI (Titlu proprietate);	
B1	A1
Intabulare, drept de PROPRIETATE, dobandit prin Reconstituire, cota actuala 1/1, cota initiala 1/1	
1) <b>ANTONAȘ CONSTANTIN</b> , Lipsa C.N.P.	
2) <b>HUȚUȚUI MARIA</b> , Lipsa C.N.P.	

**C. Partea III. SARCINI .**

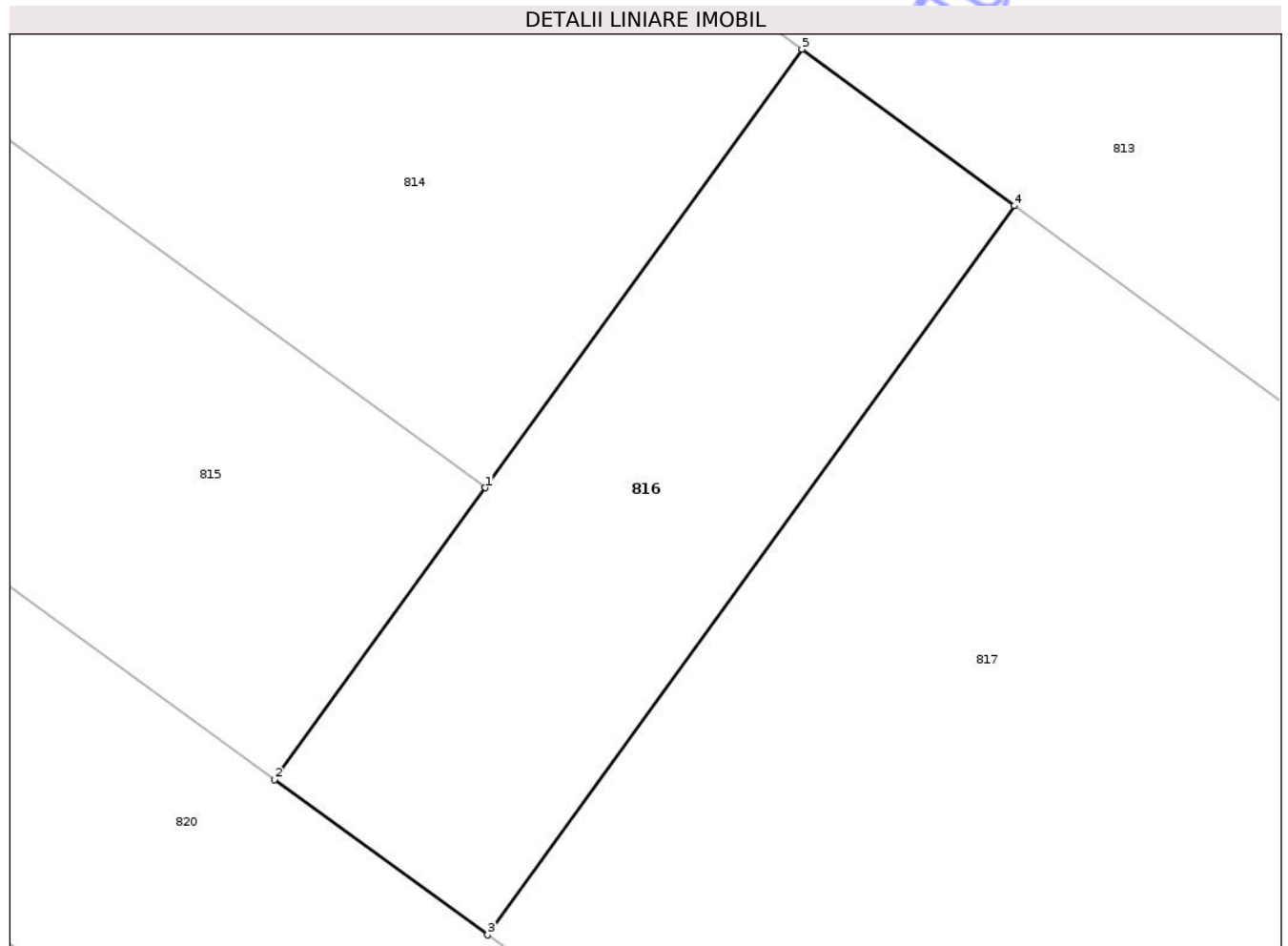
Inscrieri privind dezmembramintele dreptului de proprietate, drepturi reale de garanție și sarcini	Referințe
NU SUNT	

## Anexa Nr. 1 La Partea I

## Teren

Nr cadastral	Suprafața (mp)*	Observații / Referințe
	750	

\* Suprafața este determinată în planul de proiecție Stereo 70.



## Date referitoare la teren

Crt	Categorie folosință	Intra vilan	Suprafața (mp)	Tarla	Parcelă	Nr. topo	Observații / Referințe
1	arabil	NU	750	23	353/9	-	

## Lungime Segmente

1) Valorile lungimilor segmentelor sunt obținute din proiecție în plan.

Punct început	X / Y	Punct sfârșit	X / Y	Lungime segment (** (m)
1	619.561,253 738.232,384	2	619.549,403 738.215,989	20.229
2	619.549,403 738.215,989	3	619.561,375 738.207,271	14.81
3	619.561,375 738.207,271	4	619.590,994 738.248,218	50.537
4	619.590,994 738.248,218	5	619.579,051 738.257,01	14.83
5	619.579,051 738.257,01	1	619.561,253 738.232,384	30.384

\*\* Lungimile segmentelor sunt determinate în planul de proiecţie Stereo 70 şi sunt rotunjite la 1 milimetru.

\*\*\* Distanţa dintre puncte este formată din segmente cumulate ce sunt mai mici decât valoarea 1 milimetru.

Neutilizabil în Circuitul  
Civil



**DATE DESPRE IMOBILUL NR. 818**

Oficiul de Cadastru și Publicitate Imobiliară BOTOSANI  
Biroul de Cadastru și Publicitate Imobiliară Dorohoi

**A. Partea I. Descrierea imobilului**

Nr. CF vechi:50571  
Nr. cadastral vechi:50571

TEREN Intravilan

Adresa: Loc. Movileni, Jud. Botosani

Nr. Crt	Nr cadastral Nr. topografic	Suprafața* (mp)	Observații / Referințe
A1	50571	2.101	Sector cadastral:25 Teren neimprejmuit;

**B. Partea II. Proprietari și acte**

Inscrieri privitoare la dreptul de proprietate și alte drepturi reale	Referințe
<b>7455 / 07/04/2016</b>	
Act Notarial nr. 283, din 06/04/2016 emis de BIN Pricop DORIN-EMANOIL;	
B6	A1
Intabulare, drept de PROPRIETATE, dobandit prin Conventie, cota actuala 1/1, cota initiala 1/1	
1) ANTONAȘ FLORENTINA-MIHAELA, bun comun	
2) ANTONAȘ FĂNICĂ, căsătorit cu	

**C. Partea III. SARCINI .**

Inscrieri privind dezmembramintele dreptului de proprietate, drepturi reale de garanție și sarcini	Referințe
NU SUNT	

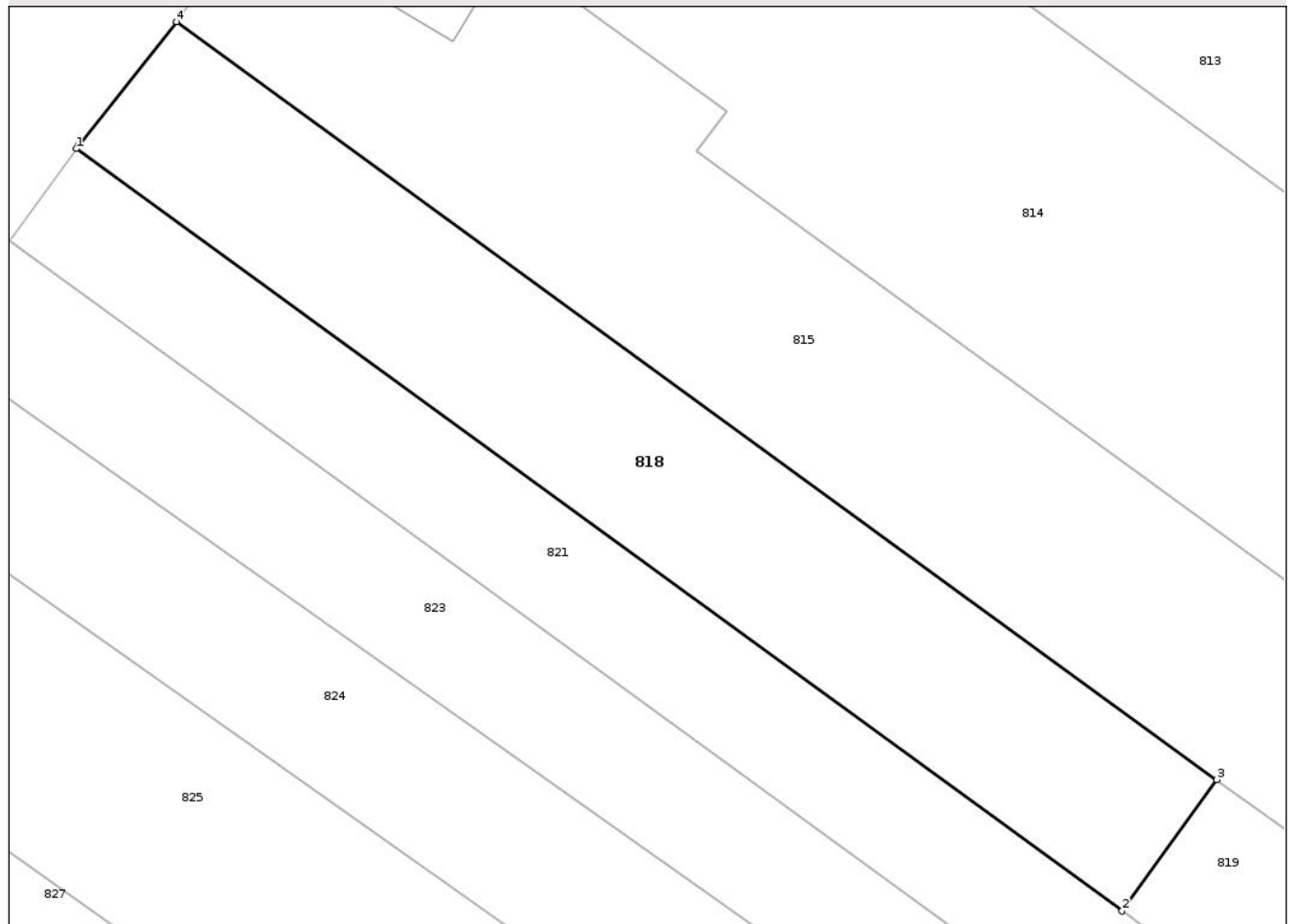
## Anexa Nr. 1 La Partea I

## Teren

Nr cadastral	Suprafața (mp)*	Observații / Referințe
50571	2.101	

\* Suprafața este determinată în planul de proiecție Stereo 70.

## DETALII LINIARE IMOBIL



## Date referitoare la teren

Crt	Categorie folosință	Intra vilan	Suprafața (mp)	Tarla	Parcelă	Nr. topo	Observații / Referințe
1	arabil	DA	752	-	64/3	-	
2	arabil	DA	243	-	66/1	-	
3	faneata	DA	1.106	-	65/2	-	

## Lungime Segmente

1) Valorile lungimilor segmentelor sunt obținute din proiecție în plan.

Punct început	X / Y	Punct sfârșit	X / Y	Lungime segment (** (m)
1	619.309,633 738.370,527	2	619.414,58 738.294,102	129.825
2	619.414,58 738.294,102	3	619.424,084 738.307,251	16.224
3	619.424,084 738.307,251	4	619.319,688 738.383,276	129.145
4	619.319,688 738.383,276	5	619.309,924 738.370,927	15.743

Punct început	X / Y	Punct sfârșit	X / Y	Lungime segment (** (m)
5	619.309,924 738.370,927	1	619.309,633 738.370,527	0.495

\*\* Lungimile segmentelor sunt determinate în planul de proiecție Stereo 70 și sunt rotunjite la 1 milimetru.

\*\*\* Distanța dintre puncte este formată din segmente cumulate ce sunt mai mici decât valoarea 1 milimetru.

Neutilizabil în Circuitul Civil



**DATE DESPRE IMOBILUL NR. 819**

Oficiul de Cadastru și Publicitate Imobiliară BOTOSANI  
Biroul de Cadastru și Publicitate Imobiliară Dorohoi

**A. Partea I. Descrierea imobilului**

Nr. CF vechi:50584  
Nr. cadastral vechi:50584

TEREN Extravilan

Adresa: Jud. Botosani

Nr. Crt	Nr cadastral Nr. topografic	Suprafața* (mp)	Observații / Referințe
A1	50584	400	Sector cadastral:25 Teren neimprejmuit; Imobilul se gaseste conform actului notarial in pc 332/24, 333/16

**B. Partea II. Proprietari și acte**

Inscrieri privitoare la dreptul de proprietate și alte drepturi reale	Referințe
<b>7453 / 07/04/2016</b>	
Act Notarial nr. 283, din 06/04/2016 emis de BIN Pricop Dorin-Emanoil;	
B6	A1
Intabulare, drept de PROPRIETATE, dobandit prin Conventie, cota actuala 1/1, cota initiala 1/1	
1) ANTONAȘ FĂNICĂ, bun comun	
2) ANTONAȘ FLORENTINA-MIHAELA, căsătorită cu	

**C. Partea III. SARCINI .**

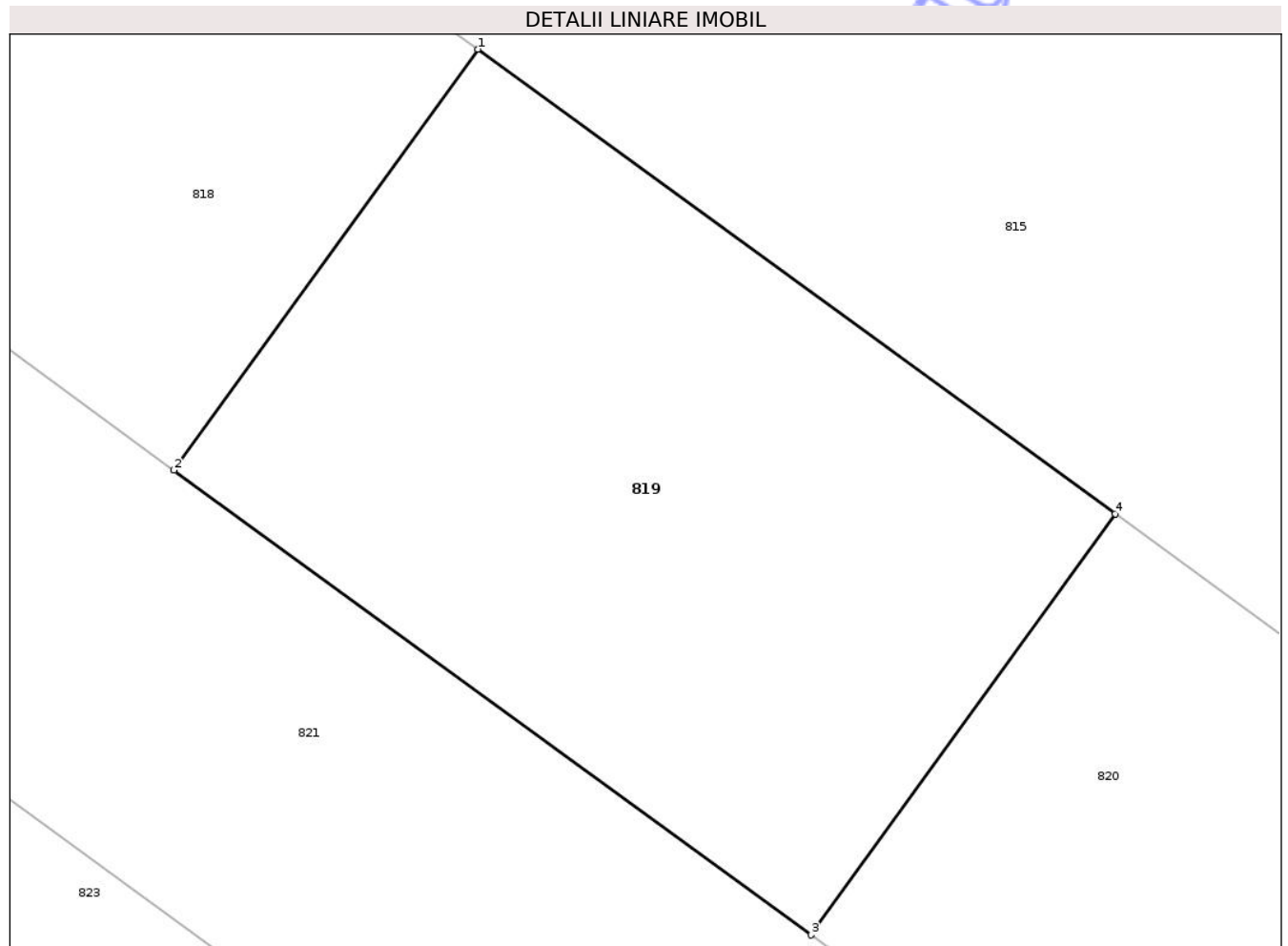
Inscrieri privind dezmembramintele dreptului de proprietate, drepturi reale de garanție și sarcini	Referințe
NU SUNT	

## Anexa Nr. 1 La Partea I

## Teren

Nr cadastral	Suprafața (mp)*	Observații / Referințe
50584	400	Imobilul se gaseste conform actului notarial in pc 332/24, 333/16

\* Suprafața este determinată în planul de proiecție Stereo 70.



## Date referitoare la teren

Crt	Categorie folosință	Intravilan	Suprafața (mp)	Tarla	Parcelă	Nr. topo	Observații / Referințe
1	arabil	NU	200	-	332/24	-	
2	pasune	NU	179	-	333/16	-	
3	ape curgătoare	NU	21	-	334	-	

## Lungime Segmente

1) Valorile lungimilor segmentelor sunt obținute din proiecție în plan.

Punct început	X / Y	Punct sfârșit	X / Y	Lungime segment (** (m)
1	619.424,084 738.307,251	2	619.414,58 738.294,102	16.224
2	619.414,58 738.294,102	3	619.434,509 738.279,588	24.654
3	619.434,509 738.279,588	4	619.444,013 738.292,738	16.225

Punct început	X / Y	Punct sfârșit	X / Y	Lungime segment (** (m)
4	619.444,013 738.292,738	1	619.424,084 738.307,251	24.653

\*\* Lungimile segmentelor sunt determinate în planul de proiecție Stereo 70 și sunt rotunjite la 1 milimetru.

\*\*\* Distanța dintre puncte este formată din segmente cumulate ce sunt mai mici decât valoarea 1 milimetru.

Neutilizabil în Circuitul Civil



**DATE DESPRE IMOBILUL NR. 821**

Oficiul de Cadastru și Publicitate Imobiliară BOTOSANI  
Biroul de Cadastru și Publicitate Imobiliară Dorohoi

**A. Partea I. Descrierea imobilului**

TEREN Necunoscut

Adresa: Loc. Movileni, Jud. Botosani, si extravilan comuna Concesti

Nr. Crt	Nr cadastral Nr. topografic	Suprafața* (mp)	Observații / Referințe
A1		3.961	Sector cadastral:25 Teren neimprejmuit; Imobilul se gaseste conform TP in pc 66/2, 65/3, 333/19, 358/18, 353/10

**B. Partea II. Proprietari și acte**

Inscrieri privitoare la dreptul de proprietate și alte drepturi reale		Referințe
/		
Act Administrativ nr. 134503, din 29/03/2003 emis de CJSIPT BOTOSANI (Titlu proprietate);		
B1	Intabulare, drept de PROPRIETATE, dobandit prin Lege, cota actuala 1/1, cota initiala 1/1 1) SOFRONESCU TRAIAN, Lipsa C.N.P.	A1

**C. Partea III. SARCINI .**

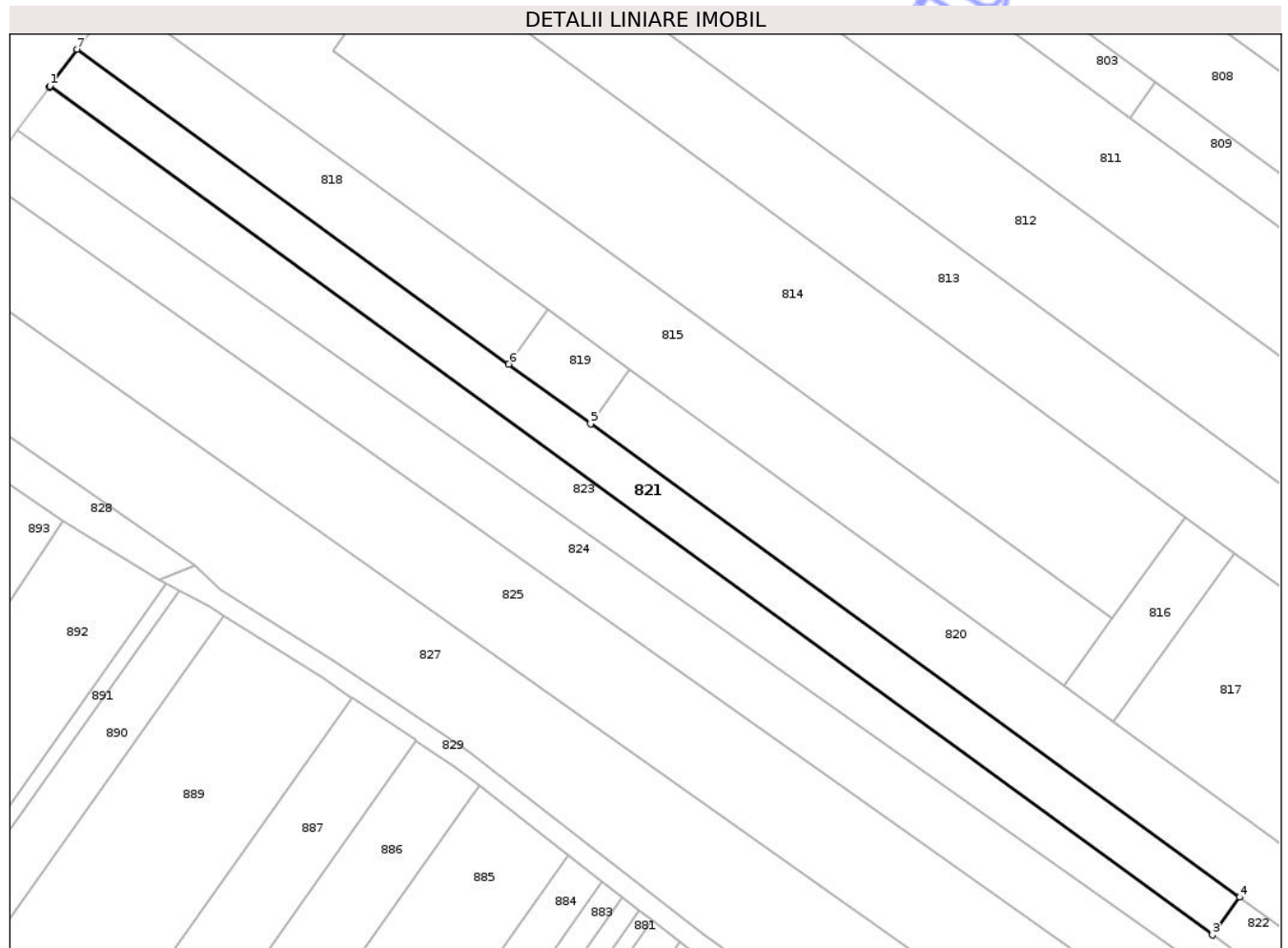
Inscrieri privind dezmembramintele dreptului de proprietate, drepturi reale de garanție și sarcini	Referințe
NU SUNT	

## Anexa Nr. 1 La Partea I

## Teren

Nr cadastral	Suprafața (mp)*	Observații / Referințe
	3.961	Imobilul se gaseste conform TP in pc 66/2, 65/3, 333/19, 358/18, 353/10

\* Suprafața este determinată în planul de proiecție Stereo 70.



## Date referitoare la teren

Crt	Categorie folosință	Intravilan	Suprafața (mp)	Tarla	Parcelă	Nr. topo	Observații / Referințe
1	arabil	DA	561	26	66/2	-	
2	faneata	DA	800	26	65/3	-	
3	pasune	NU	100	20	333/19	-	
4	ape curgatoare	NU	31	20	334	-	
5	pasune	NU	200	23	358/18	-	
6	arabil	NU	2.269	23	353/10	-	

## Lungime Segmente

1) Valorile lungimilor segmentelor sunt obținute din proiecție în plan.

Punct început	X / Y	Punct sfârșit	X / Y	Lungime segment (** (m)
1	619.303,102 738.361,573	2	619.302,957 738.361,374	0.246

Punct început	X / Y	Punct sfârșit	X / Y	Lungime segment (** (m)
2	619.302,957 738.361,374	3	619.585,589 738.155,551	349.634
3	619.585,589 738.155,551	4	619.592,226 738.164,734	11.33
4	619.592,226 738.164,734	5	619.434,509 738.279,588	195.105
5	619.434,509 738.279,588	6	619.414,58 738.294,102	24.654
6	619.414,58 738.294,102	7	619.309,633 738.370,527	129.825
7	619.309,633 738.370,527	1	619.303,102 738.361,573	11.083

\*\* Lungimile segmentelor sunt determinate în planul de proiecție Stereo 70 și sunt rotunjite la 1 milimetru.

\*\*\* Distanța dintre puncte este formată din segmente cumulate ce sunt mai mici decât valoarea 1 milimetru.

Neutilizabil în Circuitul Civil



**DATE DESPRE IMOBILUL NR. 803**

Oficiul de Cadastru și Publicitate Imobiliară BOTOSANI  
Biroul de Cadastru și Publicitate Imobiliară Dorohoi

**A. Partea I. Descrierea imobilului**

TEREN Necunoscut

Nr. CF vechi:53340  
Nr. cadastral vechi:53340

Adresa: Loc. Movileni, Jud. Botosani, si extravilan comuna Concesti

Nr. Crt	Nr cadastral Nr. topografic	Suprafața* (mp)	Observații / Referințe
A1	53340	6.729	Sector cadastral:25 Teren neimprejmuit;

**B. Partea II. Proprietari și acte**

Inscrieri privitoare la dreptul de proprietate și alte drepturi reale	Referințe
<b>46684 / 18/12/2024</b>	
Act Notarial nr. 1213, din 17/12/2024 emis de BIN PUȘCAȘU IOANA CRISTINA;	
B3	A1
Intabulare, drept de PROPRIETATE, dobandit prin Conventie, cota actuala 1/1, cota initiala 1/1	
1) SARAFIM GHEORGHE VIOREL, căsătorit cu	
2) SARAFIM DANIELA ADRIANA, - bun comun	

**C. Partea III. SARCINI .**

Inscrieri privind dezmembramintele dreptului de proprietate, drepturi reale de garanție și sarcini	Referințe
NU SUNT	

## Anexa Nr. 1 La Partea I

## Teren

Nr cadastral	Suprafața (mp)*	Observații / Referințe
53340	6.729	

\* Suprafața este determinată în planul de proiecție Stereo 70.



## Date referitoare la teren

Crt	Categorie folosință	Intra vilan	Suprafața (mp)	Tarla	Parcelă	Nr. topo	Observații / Referințe
1	arabil	DA	1.678	26	59	-	
2	pasune	DA	1.589	26	60	-	
3	arabil	DA	162	26	61/1	-	
4	arabil	NU	3.300	20	332/13	-	

## Lungime Segmente

1) Valorile lungimilor segmentelor sunt obținute din proiecție în plan.

Punct început	X / Y	Punct sfârșit	X / Y	Lungime segment (** (m)
1	619.489,252 738.447,935	2	619.500,966 738.464,183	20.03
2	619.500,966 738.464,183	3	619.505,652 738.470,681	8.011
3	619.505,652 738.470,681	4	619.512,387 738.480,023	11.517

Punct început	X / Y	Punct sfârșit	X / Y	Lungime segment (** (m)
4	619.512,387 738.480,023	5	619.453,404 738.523,382	73.205
5	619.453,404 738.523,382	6	619.421,469 738.478,968	54.703
6	619.421,469 738.478,968	7	619.398,65 738.493,326	26.96
7	619.398,65 738.493,326	8	619.390,907 738.482,522	13.292
8	619.390,907 738.482,522	9	619.471,189 738.423,41	99.697
9	619.471,189 738.423,41	10	619.565,606 738.353,895	117.247
10	619.565,606 738.353,895	11	619.571,767 738.362,418	10.517
11	619.571,767 738.362,418	12	619.477,537 738.431,687	116.951
12	619.477,537 738.431,687	1	619.489,252 738.447,935	20.031

\*\* Lungimile segmentelor sunt determinate în planul de proiecție Stereo 70 și sunt rotunjite la 1 milimetru.

\*\*\* Distanța dintre puncte este formată din segmente cumulate ce sunt mai mici decât valoarea 1 milimetru.



**DATE DESPRE IMOBILUL NR. 806**

Oficiul de Cadastru și Publicitate Imobiliară BOTOSANI  
Biroul de Cadastru și Publicitate Imobiliară Dorohoi

**A. Partea I. Descrierea imobilului**

TEREN Extravilan

Nr. CF vechi:50412  
Nr. cadastral vechi:50412

Adresa: Jud. Botosani

Nr. Crt	Nr cadastral Nr. topografic	Suprafața* (mp)	Observații / Referințe
A1	50412	3.900	Sector cadastral:25 Teren neimprejmuit; Imobilul se gaseste conform contractului de donatie in pc 332/16, 333/10

**B. Partea II. Proprietari și acte**

Inscrieri privitoare la dreptul de proprietate și alte drepturi reale	Referințe
<b>18271 / 27/05/2022</b>	
Act Notarial nr. 440, din 26/05/2022 emis de BIN PUȘCAȘU IOANA CRISTINA (Contract de donatie);	
B2	A1
Intabulare, drept de PROPRIETATE, dobandit prin Conventie, cota actuala 1/1, cota initiala 1/1	
1) SARAFIM GHEORGHE VIOREL, bun propriu	

**C. Partea III. SARCINI .**

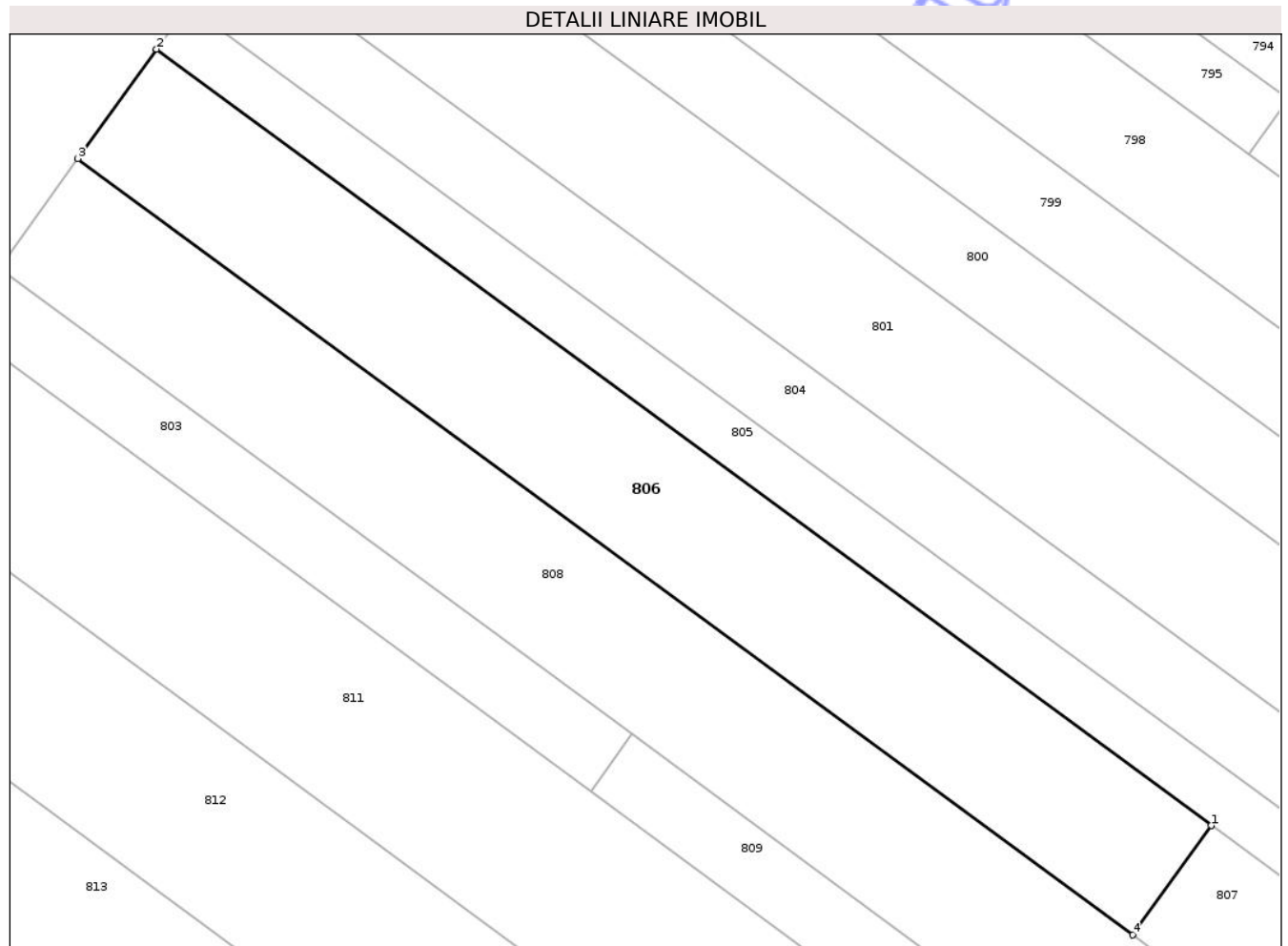
Inscrieri privind dezmembramintele dreptului de proprietate, drepturi reale de garanție și sarcini	Referințe
NU SUNT	

## Anexa Nr. 1 La Partea I

## Teren

Nr cadastral	Suprafața (mp)*	Observații / Referințe
50412	3.900	Imobilul se gaseste conform contractului de donatie in pc 332/16, 333/10

\* Suprafața este determinată în planul de proiecție Stereo 70.



## Date referitoare la teren

Crt	Categorie folosință	Intravilan	Suprafața (mp)	Tarla	Parcelă	Nr. topo	Observații / Referințe
1	arabil	NU	3.600	-	332/16	-	
2	pasune	NU	248	-	333/10	-	
3	ape curgatoare	NU	52	-	334	-	

## Lungime Segmente

1) Valorile lungimilor segmentelor sunt obținute din proiecție în plan.

Punct început	X / Y	Punct sfârșit	X / Y	Lungime segment (** (m)
1	619.657,855 738.348,852	2	619.500,966 738.464,183	194.719
2	619.500,966 738.464,183	3	619.489,252 738.447,935	20.03
3	619.489,252 738.447,935	4	619.646,141 738.332,605	194.718

Punct început	X / Y	Punct sfârșit	X / Y	Lungime segment (** (m)
4	619.646,141 738.332,605	1	619.657,855 738.348,852	20.03

\*\* Lungimile segmentelor sunt determinate în planul de proiecție Stereo 70 și sunt rotunjite la 1 milimetru.

\*\*\* Distanța dintre puncte este formată din segmente cumulate ce sunt mai mici decât valoarea 1 milimetru.

Neutilizabil în Circuitul Civil





## DATE DESPRE IMOBILUL NR. 808

Oficiul de Cadastru și Publicitate Imobiliară BOTOSANI  
Biroul de Cadastru și Publicitate Imobiliară Dorohoi

## A. Partea I. Descrierea imobilului

TEREN Extravilan

Nr. CF vechi:50452  
Nr. cadastral vechi:50452

Adresa: Jud. Botosani

Nr. Crt	Nr cadastral Nr. topografic	Suprafața* (mp)	Observații / Referințe
A1	50452	8.000	Sector cadastral:25 Teren neimprejmuit; Imobilul se gaseste conform TP in pc 332/17, 333/11, 358/1, 353/1, 354/9

## B. Partea II. Proprietari și acte

Inscrieri privitoare la dreptul de proprietate și alte drepturi reale	Referințe
<b>2747 / 24/01/2008</b>	
Act Notarial nr. 214, din 24/01/2008 emis de BNP (Contract de donatie);	
B1	A1
Intabulare, drept de PROPRIETATE, dobandit prin Conventie, cota actuala 1/1, cota initiala 1/1	
1) OLARIU VASILE, bun propriu. Lipsa C.N.P.	
OBSERVATII: (provenita din conversia CF 154)	

## C. Partea III. SARCINI .

Inscrieri privind dezmembramentele dreptului de proprietate, drepturi reale de garanție și sarcini	Referințe
NU SUNT	

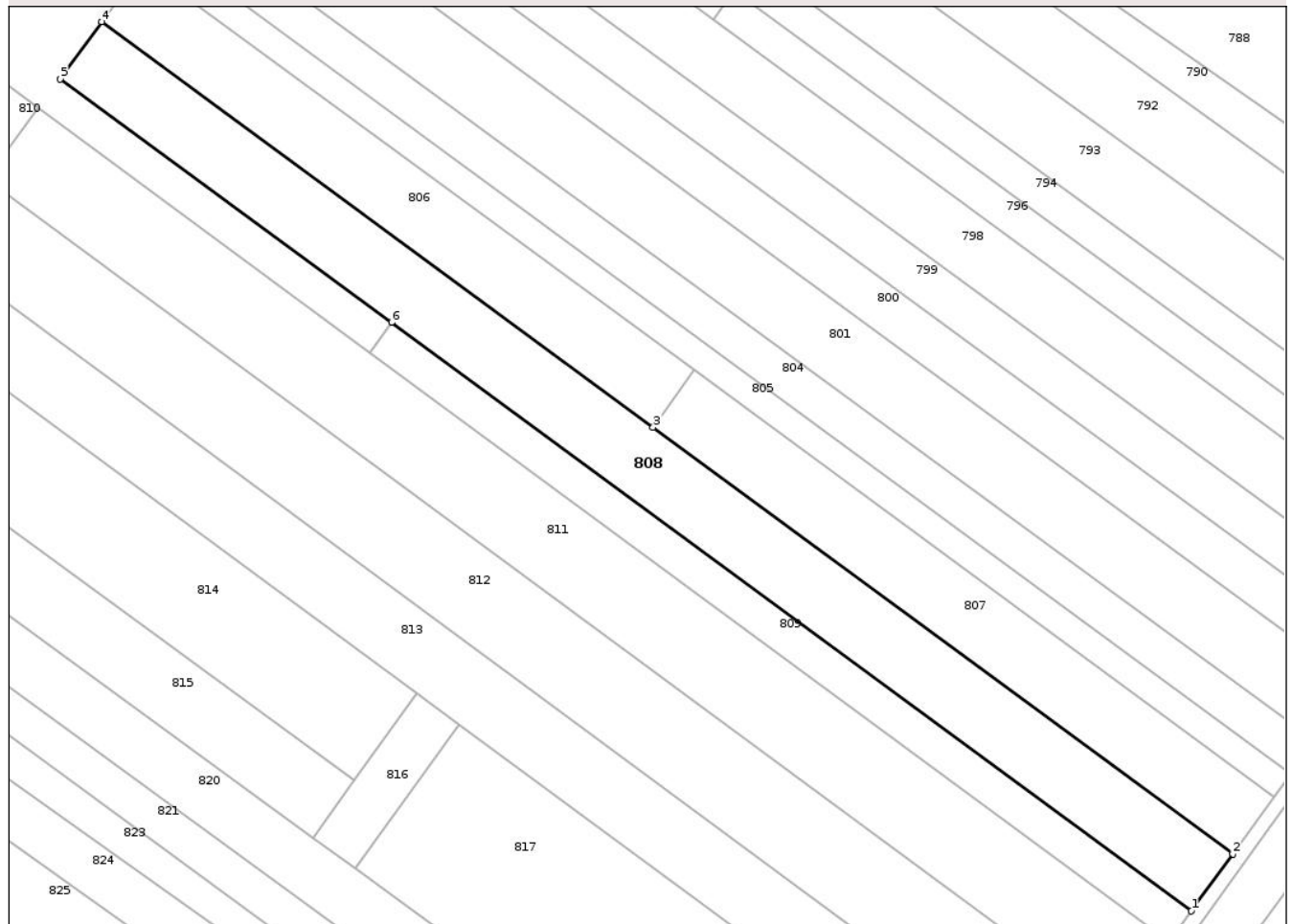
## Anexa Nr. 1 La Partea I

## Teren

Nr cadastral	Suprafața (mp)*	Observații / Referințe
50452	8.000	Imobilul se gaseste conform TP in pc 332/17, 333/11, 358/1, 353/1, 354/9

\* Suprafața este determinată în planul de proiecție Stereo 70.

## DETALII LINIARE IMOBIL



## Date referitoare la teren

Crt	Categorie folosință	Intra vilan	Suprafața (mp)	Tarla	Parcelă	Nr. topo	Observații / Referințe
1	arabil	NU	3.100	-	332/17	-	
2	pasune	NU	221	-	333/11	-	
3	ape curgatoare	NU	79	-	334	-	
4	pasune	NU	1.000	-	358/1	-	
5	arabil	NU	800	-	353/1	-	
6	arabil	NU	2.800	-	354/9	-	

## Lungime Segmente

1) Valorile lungimilor segmentelor sunt obținute din proiecție în plan.

Punct început	X / Y	Punct sfârșit	X / Y	Lungime segment (** (m)
1	619.799,333 738.195,132	2	619.811,066 738.211,367	20.031

Punct început	X / Y	Punct sfârșit	X / Y	Lungime segment (** (m)
2	619.811,066 738.211,367	3	619.646,141 738.332,605	204.692
3	619.646,141 738.332,605	4	619.489,252 738.447,935	194.718
4	619.489,252 738.447,935	5	619.477,537 738.431,687	20.031
5	619.477,537 738.431,687	6	619.571,767 738.362,418	116.951
6	619.571,767 738.362,418	1	619.799,333 738.195,132	282.437

\*\* Lungimile segmentelor sunt determinate în planul de proiecție Stereo 70 și sunt rotunjite la 1 milimetru.

\*\*\* Distanța dintre puncte este formată din segmente cumulate ce sunt mai mici decât valoarea 1 milimetru.

Neutilizabil în Circuitul Civil



**DATE DESPRE IMOBILUL NR. 810**

Oficiul de Cadastru și Publicitate Imobiliară BOTOSANI  
Biroul de Cadastru și Publicitate Imobiliară Dorohoi

**A. Partea I. Descrierea imobilului**

TEREN Necunoscut

Adresa: Loc. Movileni, Jud. Botosani, si extravilan comuna Concesti

Nr. Crt	Nr cadastral Nr. topografic	Suprafața* (mp)	Observații / Referințe
A1		4.990	Sector cadastral:25 Teren neimprejmuit;

**B. Partea II. Proprietari și acte**

Inscrieri privitoare la dreptul de proprietate și alte drepturi reale	Referințe
/	
Hotarare Judecatoreasca nr. 264, din 13/05/2009 emis de JUDECATORIA DARABANI (Sentinta Civila);	
B1	A1
Intabulare, drept de PROPRIETATE, dobandit prin Succesiune, cota actuala 1/1, cota initiala 1/1	
1) OLARIU GHEORGHE	

**C. Partea III. SARCINI .**

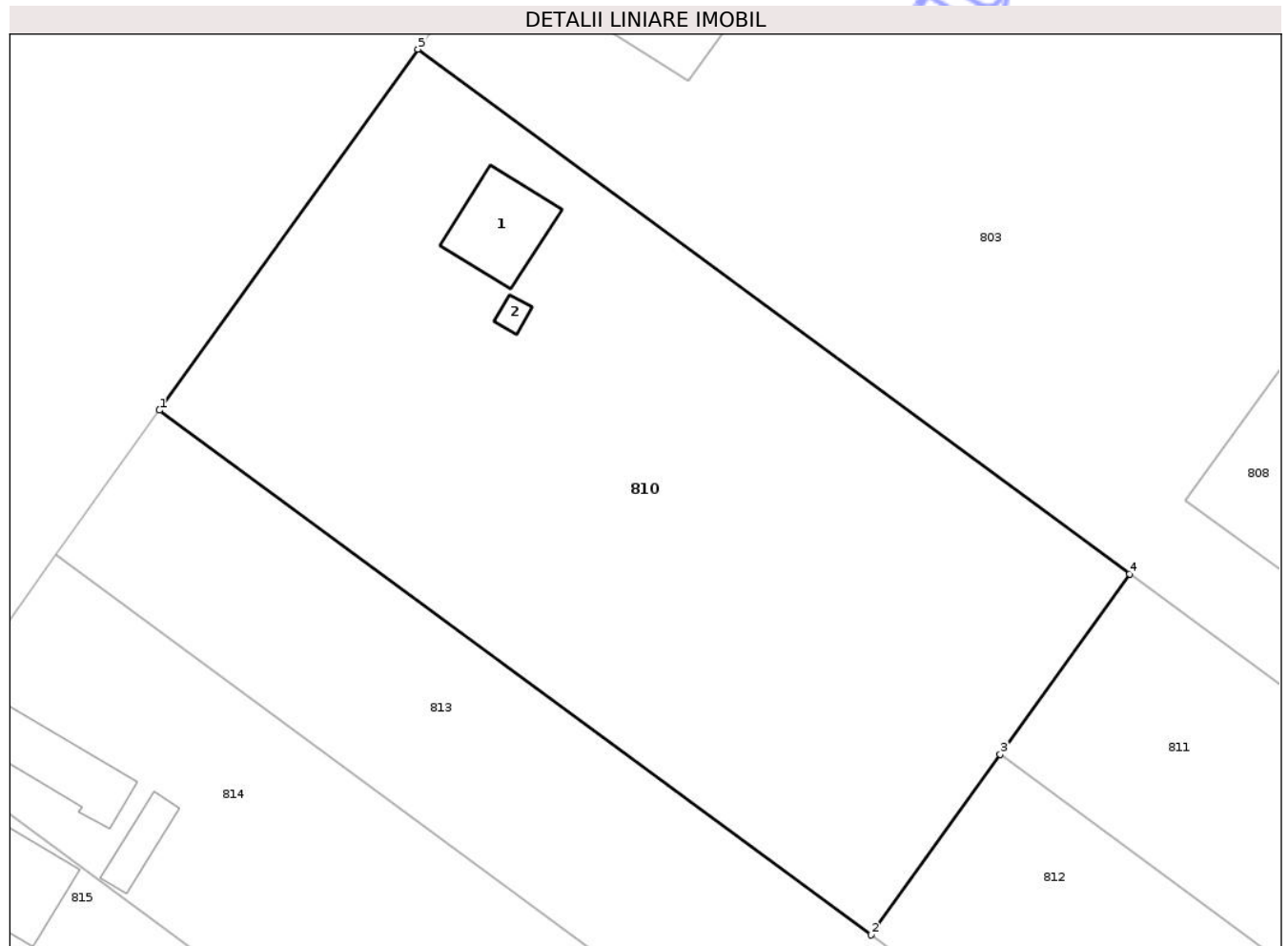
Inscrieri privind dezmembramintele dreptului de proprietate, drepturi reale de garanție și sarcini	Referințe
NU SUNT	

## Anexa Nr. 1 La Partea I

## Teren

Nr cadastral	Suprafața (mp)*	Observații / Referințe
	4.990	

\* Suprafața este determinată în planul de proiecție Stereo 70.



## Date referitoare la teren

Crt	Categorie folosință	Intra vilan	Suprafața (mp)	Tarla	Parcelă	Nr. topo	Observații / Referințe
1	curți constructii	DA	360	26	61/2	-	
2	arabil	DA	2.656	26	61/2	-	
3	arabil	DA	574	26	62/1	-	
4	arabil	NU	1.400	20	332/19	-	

## Date referitoare la construcții

Crt	Număr	Destinație construcție	Supraf. (mp)	Situație juridică	Observații / Referințe
A1.1		construcții de locuințe	101	Fara acte	Nr. niveluri:1; S. construita la sol:101 mp; Locuinta, parter.
A1.2		construcții anexa	11	Fara acte	Nr. niveluri:1; S. construita la sol:11 mp; Anexa gospodareasca, parter.

## Lungime Segmente

1) Valorile lungimilor segmentelor sunt obținute din proiecție în plan.

Punct început	X / Y	Punct sfârșit	X / Y	Lungime segment (** (m)

Punct început	X / Y	Punct sfârșit	X / Y	Lungime segment (** (m)
1	619.361,75 738.441,835	2	619.442,032 738.382,723	99.697
2	619.442,032 738.382,723	3	619.456,612 738.403,069	25.031
3	619.456,612 738.403,069	4	619.471,189 738.423,41	25.025
4	619.471,189 738.423,41	5	619.390,907 738.482,522	99.697
5	619.390,907 738.482,522	1	619.361,75 738.441,835	50.056

\*\* Lungimile segmentelor sunt determinate în planul de proiecție Stereo 70 și sunt rotunjite la 1 milimetru.

\*\*\* Distanța dintre puncte este formată din segmente cumulate ce sunt mai mici decât valoarea 1 milimetru.

Neutilizabil în Circuitul Civil



**DATE DESPRE IMOBILUL NR. 812**

Oficiul de Cadastru și Publicitate Imobiliară BOTOSANI  
Biroul de Cadastru și Publicitate Imobiliară Dorohoi

**A. Partea I. Descrierea imobilului**

TEREN Extravilan

Adresa: Jud. Botosani

Nr. Crt	Nr cadastral Nr. topografic	Suprafața* (mp)	Observații / Referințe
A1		10.000	Sector cadastral:25 Teren neimprejmuit; Imobilul se gaseste conform TP in pc 332/21, 333/14, 353/4, 354/12, 358/14

**B. Partea II. Proprietari și acte**

Inscrieri privitoare la dreptul de proprietate și alte drepturi reale		Referințe
/		
Act Administrativ nr. 25368, din 27/05/1994 emis de CJSIPT BOTOSANI (Titlu proprietate);		
B1	Intabulare, drept de PROPRIETATE, dobandit prin Reconstituire, cota actuala 1/1, cota initiala 1/1 1) APACHIȚEI GHEORGHE, Lipsa C.N.P.	A1

**C. Partea III. SARCINI .**

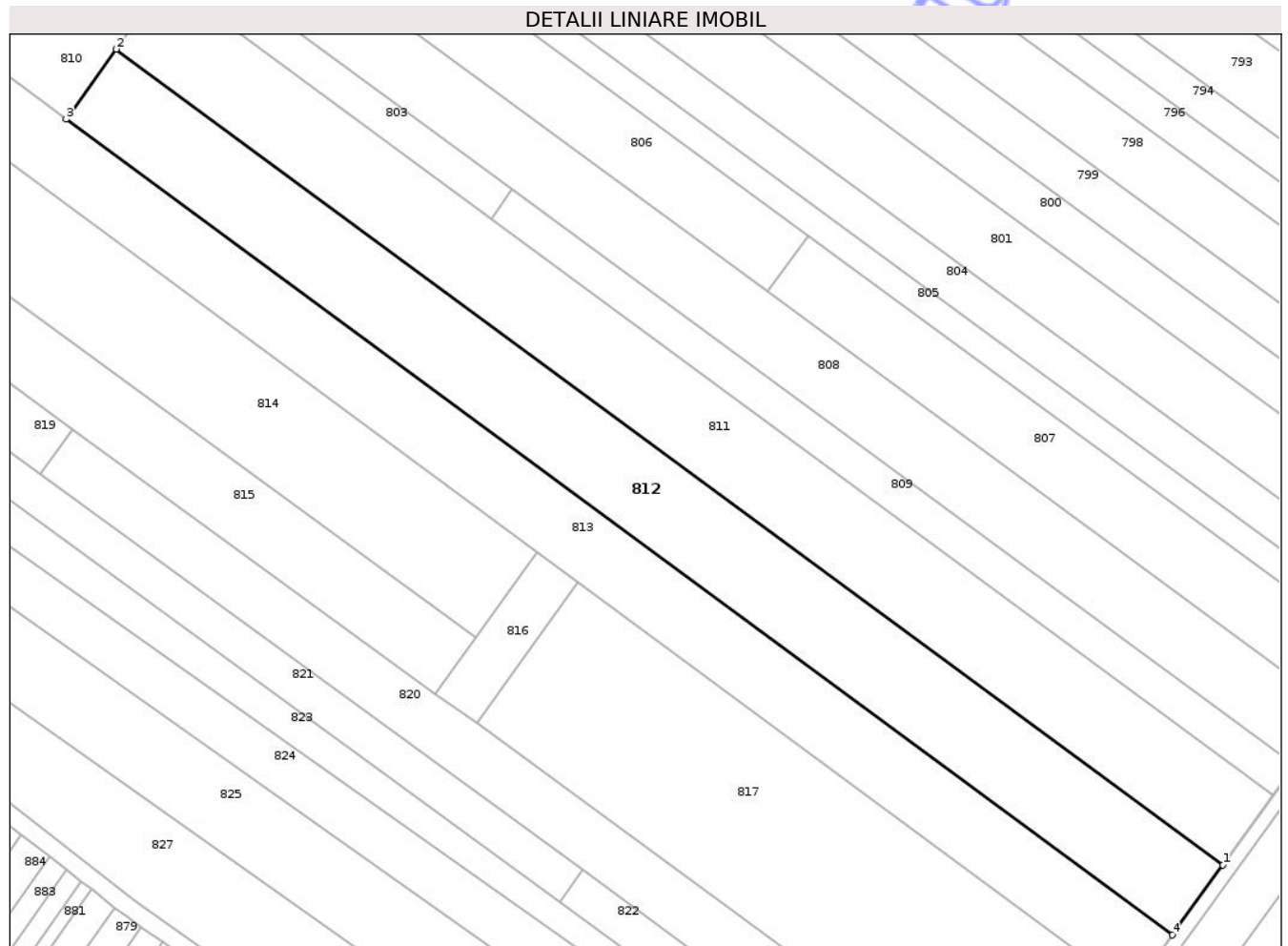
Inscrieri privind dezmembramintele dreptului de proprietate, drepturi reale de garanție și sarcini	Referințe
NU SUNT	

## Anexa Nr. 1 La Partea I

## Teren

Nr cadastral	Suprafața (mp)*	Observații / Referințe
	10.000	Imobilul se gaseste conform TP in pc 332/21, 333/14, 353/4, 354/12, 358/14

\* Suprafața este determinată în planul de proiecție Stereo 70.



## Date referitoare la teren

Crt	Categorie folosință	Intravilan	Suprafața (mp)	Tarla	Parcelă	Nr. topo	Observații / Referințe
1	arabil	NU	2.600	20	332/21	-	
2	pasune	NU	200	20	333/14	-	
3	ape curgatoare	NU	34	20	334	-	
4	pasune	NU	866	23	358/14	-	
4	arabil	NU	2.800	23	353/4	-	
6	arabil	NU	3.500	23	354/12	-	

## Lungime Segmente

1) Valorile lungimilor segmentelor sunt obținute din proiecție în plan.

Punct început	X / Y	Punct sfârșit	X / Y	Lungime segment (** (m)
1	619.778,391 738.166,157	2	619.456,612 738.403,069	399.586

Punct început	X / Y	Punct sfârșit	X / Y	Lungime segment (** (m)
2	619.456,612 738.403,069	3	619.442,032 738.382,723	25.031
3	619.442,032 738.382,723	4	619.763,729 738.145,871	399.484
4	619.763,729 738.145,871	1	619.778,391 738.166,157	25.03

\*\* Lungimile segmentelor sunt determinate în planul de proiecție Stereo 70 și sunt rotunjite la 1 milimetru.

\*\*\* Distanța dintre puncte este formată din segmente cumulate ce sunt mai mici decât valoarea 1 milimetru.

Neutilizabil în Circuitul Civil

